

ÚZEMNÍ PLÁN MĚSTA BRNA

Textová část Odůvodnění

Příloha č. 6

Kapitola 18 Rozhodnutí o námitkách (včetně odůvodnění)

Svazek Nb14 *(bez osobních údajů)*

11/2024

- a) Veřejné projednání Konceptu ÚPmB (2011)
6 svazků (Na1 až Na6) + 9 souhrnů podání (SP1 až SP9)
- b) Veřejné projednání Návrhu ÚPmB (2020)**
66 svazků (Nb1 až Nb66)
- c) Opakované veřejné projednání Návrhu ÚPmB (červen 2021)
31 svazků (Nc1 až Nc31)
- d) Opakované veřejné projednání Návrhu ÚPmB (prosinec 2021)
2 svazky (Nd1 a Nd2)
- e) Návrh ÚPmB pro společné jednání (2024)
1 svazek (Ne1)
- f) Veřejné projednání Návrhu ÚPmB (2024)
13 svazků (Nf1 až Nf13)

B | R | N | O |



Kancelář
architekta
města Brna

Záznam o účinnosti
Územní plán města Brna

<i>Správní orgán příslušný k vydání Územního plánu města Brna:</i> Zastupitelstvo města Brna	<i>Podpis oprávněné osoby a razítko:</i>
<i>Datum nabytí účinnosti:</i> 31.01.2025	
<i>Pořizovatel:</i> Magistrát města Brna, Odbor územního plánování a rozvoje	
<i>Oprávněná osoba pořizovatele:</i> Mgr. Viktor Poledník	
<i>Funkce oprávněné osoby:</i> vedoucí Odboru územního plánování a rozvoje MMB	

MAGISTRÁT MĚSTA BRNA
ODBOR ÚZEMNÍHO PLÁNOVÁNÍ
A ROZVOJE

MAGISTRÁT MĚSTA BRNA
Odbor územního plánování a rozvoje

Došlo dne: 04-06-2020

Č.j. MMB: 0252381
Příl:

1956

Statutární město Brno
Doručeno: 04.06.2020
MMB/0252381/2020
listy:1 přílohy:
druh: li/sv:



PODÁNÍ K NÁVRHU

Návrh Územního plánu města Brna

Podatel	
Typ subjektu:	Fyzická osoba
Příjmení, jméno:	
Adresa / sídlo:	
Kontakt:	

1	Přípomínka Dostupné malé obchody Návrh ÚPmB obsahuje začlenění maloobchodu do většiny stavebních ploch, zároveň maloobchod nedostatečně reguluje a v rozporu s deklarovanou koncepcí nepodporuje rozptýlenou síť dobře dostupných maloobchodů jako součást města krátkých vzdáleností. Navrhují proto, aby: <ul style="list-style-type: none">• využití pro maloobchod v plochách pro bydlení (B), smíšených obytných (C) a v plochách komerční vybavenosti (W) bylo omezeno prodejní plochou do 400 m² a počtem parkovacích stání do 10,• využití pro maloobchod v plochách smíšených obytných (C) a plochách komerční vybavenosti (W) bylo do 1.000 m² prodejní plochy a bylo podmíněno realizací v patrových objektech s polyfunkčním využitím a při současném integrování parkování o max. 30 parkovacích stáních,• využití pro maloobchod v plochách veřejné vybavenosti (V), plochách výroby a skladování (P) a plochách lehké výroby (E) bylo podmíněně přípustné do 200 m² prodejní plochy, pokud není realizován v samostatném objektu.	1
2	Přípomínka Podpora pěší a cyklo dopravy ÚPmB nevyužívá dostatečně možnosti usnadnění výstavby cyklistické infrastruktury, a to mj. tím, že by požadoval napojení rozvojových lokalit na síť komunikací pro nemotorovou dopravu, klíčové cyklostezky vymezil jako veřejně prospěšné stavby či definoval místa a zařízení k bezpečnému parkování kol na klíčových přestupních uzlech. Navrhují proto, aby: <ul style="list-style-type: none">• hlavním využitím ploch dopravní infrastruktury (D) bylo i využití pro pěší a cyklistickou dopravu,• povinnou součástí navrhovaných pozemních komunikací definovaných jako sběrné byly stavebně oddělené koridory zvláště pro cyklistickou dopravu a pěší dopravu,• všechny lokality s počtem reálných nebo očekávaných uživatelů nad 1.500 osob obsahovaly v kartě lokality podmínku stanovující, že výstavbu v lokalitě je možné zahájit až po vybudování dopravního propojení lokality se všemi sousedícími městskými částmi samostatnými cyklostezkami a chodníky, a to stavebně oddělenými od motorové dopravy a vedenými ve směrově i výškově nejprůměšší stopě,• grafická část ÚPmB 2.2 Souhrnný výkres dopravy obsahovala také síť páteřních cyklostezek (zejména těch sloužících k propojení jednotlivých městských částí s centrem města nebo jednotlivých městských částí mezi sebou), nikoliv pouze cyklotrasy,• páteřní cyklostezky tam, kde jejich realizaci brání chybějící veřejný pozemek, byly vymezeny jako veřejně prospěšné stavby,• u klíčových železničních stanic a konečných tramvaje (například žel. stanice a zastávky Brno hl.n., Slatina, Chrlice, Starý Lískovec, Řečkovice a Královo Pole, konečné tramvaje Obřany, Líšeň – Holzova, Kamechy, Bosonohy, Přízřenice) byla stanovena podmínka vybudování kapacitních míst a zařízení k bezpečnému odkládání jízdních kol (bike and ride) a tam, kde jejich realizaci brání chybějící veřejný pozemek, byly vymezeny jako veřejně prospěšné stavby.	2

Připomínka**Veřejný prostor**

V zájmu zvýšení využitelnosti veřejných prostranství pro pěší, cyklisty i zeleň by měl ÚPmB u novostaveb stanovit povinnost umístění odstavných stání mimo veřejná prostranství (tj. stání pro odstavení vozidla v době, kdy se nepoužívá). V oblastech s dobrou dostupností veřejnou dopravou je pak potřeba přizpůsobit minimální počet odstavných a parkovacích stání.

Navrhuji proto, aby v kap. 4.1 Dopravní infrastruktura bylo stanoveno, že:

- odstavná stání se v zastavitelných plochách a v případě novostaveb ve stabilizovaných plochách zřizují mimo veřejná prostranství a s výjimkou rodinných domů v podzemních podlažích budov,
- v místech dobré dostupnosti kolejové dopravy pěší docházkou (ve vzdálenosti do 150 metrů) se součinitel vlivu stupně automobilizace redukuje na poloviční hodnotu součinitele příslušného pásma.

5**5**

Ochrana zeleně

Návrh ÚPmB vágně a nedostatečně stanovuje zastoupení zeleně v různých funkčních typech ploch. Také oslabuje ochranu malých, ale významných ploch zeleně ve stabilizovaných plochách tím, že je absorbuje do jiných funkčních typů ploch. Návrh ÚPmB nezajišťuje dostatečnou ochranu přírodně cenných území, ani dostatečné vytváření prostoru pro zeleně v nové zástavbě, a to včetně ochrany nových ploch k bydlení před zátěží ze sousedních ploch výroby a skladování.

Navrhují proto, aby:

- územní plán definoval koeficient zeleně (KZ), a to následovně:

Koeficient zeleně (KZ) udává poměr nezpevněné plochy osázené vegetací a umožňující vsakování dešťové vody na terénu vůči ploše pozemku. KZ je závazný jak pro disponibilní pozemek pro stavební záměr, tak pro celou jednotlivou funkční plochu. Do koeficientu lze jako nezpevněnou plochu osázenou vegetací náhradním způsobem započít:

- 1/3 plochy osazených a funkčních vegetačních střech o mocnosti souvrství do 0,3 m,
- 1/2 plochy osazených a funkčních vegetačních střech o mocnosti souvrství nad 0,3 m,
- 80 % plochy osazených a funkčních vegetačních střech o mocnosti souvrství nad 1 m,
- plochu povrchu umožňujícího plnohodnotné vsakování okolo vzrostlých stromů ve zpevněných plochách (mříž, půda, půda s mulčem; nikoli dlažba atp.),
- 5 m² za každý strom ve zpevněné ploše s malou korunou (druh/kultivar s celkovou výškou do 8 m v dospělosti) a dostatečným objemem prokořenitelného prostoru,
- 20 m² za každý strom ve zpevněné ploše se střední korunou (druh/kultivar s celkovou výškou do 15 m v dospělosti) a dostatečným objemem prokořenitelného prostoru,
- 40 m² za každý strom ve zpevněné ploše s velkou korunou (druh/kultivar s celkovou výškou nad 15 m v dospělosti) a dostatečným objemem prokořenitelného prostoru,
- 5 m² za každý běžný metr fasád upravených a využitých pro pnutí popínavých dřevin nebo treláží či pergol na ozeleněných střechách při zajištění dostatečného prokořenitelného prostoru pro dané dřeviny.

Náhradním způsobem je možné započtením nahradit pouze:

- 1/4 požadované plochy KZ v případě samostatně stojících rodinných domů,
- 1/2 požadované plochy KZ u ostatních staveb,
- celou požadovanou plochu pouze výjimečně ve stávající kompaktní blokové zástavbě ve stabilizovaných plochách tam, kde jiným způsobem prokazatelně není možné dosáhnout existujícího urbanistického charakteru (např. v zástavbě nároží bloků a v případě nerovnoměrné parcelace)
- koeficient zeleně byl pro jednotlivé struktury zástavby stanoven následovně:
 - kompaktní: 0,3 pro stabilizované plochy a 0,5 pro zastavitelné plochy
 - volná: 0,6
 - rezidenční nízkopodlažní: 0,5
 - areálová: 0,4
 - omezená: 0,8
 - plochy bez zástavby: 0,9
- plochy nad 2 000 m², které byly definovány územním plánem z r. 1994 jako plochy zeleně (ZP či ZO) a které jsou v Návrhu ÚPmB součástí jiných typů ploch, byly vymezeny jako samostatné plochy městské zeleně (Z); jedná se např. o plochy kolem Komenského nám. (Červeného kostela), alej na tř. Kpt. Jaroše, vnitroblok u mateřské školy Chodská 15 a desítky dalších zelených plácků, parčíků či vnitrobloků,
- byly v hlavním výkresu vymezeny plochy přírodní se způsobem využití podle § 16 vyhlášky č. 501/2006 Sb., o obecných požadavcích na využívání území, zejména biocentra, zvláště chráněná území, evropsky významné lokality a registrované významné krajinné prvky, a tím byla zajištěna jejich ochrana,
- v kartách lokalit, kde sousedí plochy pro výrobu (E - plochy lehké výroby, P - plochy výroby a skladování) a plochy pro bydlení (B - plochy bydlení, C - plochy smíšené obytné), byla doplněna podmínka předchozí či souběžné realizace pásu izolační zeleně (vzrostlé zeleně o pásu šířky min. 10 m nebo rozloze min. 20 % rozlohy plochy výroby) podél sousedících hranic těchto ploch,
- v obecných zásadách technické infrastruktury bylo stanoveno, že při návrhu tras technické infrastruktury budou sítě sdružovány do koridorů pro dosažení účelného prostorového uspořádání a vytvoření prostoru pro realizaci modrozelené infrastruktury v uličním profilu; a dále, že v územích, která nejsou v současné době plynofikována, mají ostatní vedení a prvky modrozelené infrastruktury prioritu před budováním nového nízkotlakého rozvodu plynu.

Připomínka**Hospodaření s dešťovou vodou**

Vsakováním dešťové vody všude tam, kde to je možné, můžeme docílit zdravějšího vodního režimu a zmenšení efektu tepelného ostrova.

Navrhují proto, aby:

- do obecných zásad odkanalizování bylo doplněno, že veškeré zastavitelné plochy a plochy přestaveb budou odkanalizovány oddělným systémem kanalizace a bude na nich důsledně vyžadováno hospodaření se srážkovými vodami následovně: srážkové vody budou buď zadržovány s následným sekundárním využitím anebo vsakovány na vlastním pozemku stavby nebo v jejím okolí; pouze pokud to podloží prokazatelně neumožňuje, mohou být dešťové vody vypouštěny do vodoteče nebo dešťové kanalizace, přičemž v těchto případech budou před vypouštěním brzděny v retenčních nádržích. Srážkové vody z veškerých zpevněných ploch veřejných prostranství budou vsakovány, pouze pokud to podloží prokazatelně neumožňuje, mohou být vypouštěny do vodoteče nebo dešťové kanalizace, přičemž v těchto případech budou před vypouštěním brzděny v retenčních nádržích.

3**3**

V dne

Podpis

Vyplněný formulář zašlete na níže uvedenou adresu:

Magistrát města Brna, Odbor územního plánování a rozvoje, Kounicova 67, 601 67 Brno

MMB/0252381/2020

Námítka č.1

Výrok:

Námítce se vyhovuje částečně.

Odůvodnění:

Podatel požaduje, aby v plochách bydlení, smíšených obytných a komerční vybavenosti byla omezena velikost prodejní plochy na 400 m² a počet parkovacích míst na 10 stání. Při realizaci integrovaného parkování do 30 stání pak v rámci patrových objektů v plochách komerční vybavenosti a v plochách smíšených obytných podmíněn připustit až 1 000 m² prodejní plochy. V plochách veřejné vybavenosti, výroby a skladování a lehké výroby podmíněně připustit 200 m² prodejní plochy, pokud není maloobchod realizován v samostatném objektu. Mezi docházkovou vzdáleností maloobchodu a maximální velikostí prodejní plochy maloobchodu nelze spatřovat příčinnou souvislost. Stanovení maximální velikosti prodejní plochy nepředurčuje vzdálenost mezi jednotlivými prodejny. Snížení maximální velikosti prodejní plochy nezaručuje zlepšení časové dostupnosti maloobchodu. Pro dostupnost maloobchodu je proto podstatnější adekvátní rozmístění ploch s rozdílným způsobem využití, které umístění maloobchodu umožňují. Stanovení dané maximální velikosti prodejních ploch (a případné stanovení podmínek pro jejich umístění) je věcí odborného posouzení zpracovatele návrhu územního plánu, které vychází z reálií a odborné úvahy (viz např. plochy C). Obecně lze konstatovat, že požadavek na vyloučení maloobchodu s prodejní plochou větších než 400 resp. 1000 m² plochy nepřiměřeně zhoršuje podmínky pro vyváženou a rozmanitou síť maloobchodu, a to zejména pro ty skupiny zákazníků s rozdílnými vzorci nákupního chování, které prodejny většího plošného formátu preferují, což je v konečném důsledku v rozporu s koncepcí krátkých vzdáleností, na kterou je poukazováno. Požadavek na přísné omezení prodejní plochy nepřiměřeně snižuje potenciál k tomu určených ploch, tj. zejména ploch obytně smíšených (C) a ploch komerční vybavenosti (W). V neposlední řadě je také nutné nastavením regulativů sledovat požadavek zadání územního plánu na vytvoření široké škály možností a forem komerce v rovnoměrném zastoupení na území města.

Při hodnocení přísnosti regulativu určujícího maximální velikost prodejních ploch je nutné mít na zřeteli také ustanovení návrhu územního plánu, které stanoví, že „prodejní plochou se rozumí hrubá podlažní plocha maloobchodního zařízení, kde při prodeji zboží dochází ke kontaktu se zákazníkem (nikoli tedy sklady, komunikace, související administrativní plochy ani nezbytná příslušenství). Maloobchodním zařízením se pak v tomto kontextu rozumí jedna prodejna nebo soubor všech prodejen v rámci jednoho záměru nebo v rámci jednoho funkčně propojeného celku, popř. jako součást též plocha vně prodejny, navazující na budovu a sloužící k výše popsanému způsobu využití.“ Z výše uvedeného plyne, že je-li v rámci jednoho objektu umístěováno více prodejních jednotek, jejich prodejní plochy se sčítají. Nastavení regulativu příliš přísně by proto mělo za následek nemožnost umístění více (i relativně malých prodejních jednotek) v rámci jednoho záměru.

K podání lze také uvést, že počty parkovacích míst a stání jsou dány příslušnými předpisy a normami. Územnímu plánu nepřísluší jejich rozsah stanovovat. Jedná se o podrobnost nad rámec územního plánu.

U jednotlivých ploch s rozdílným způsobem využití lze, kromě výše uvedeného, doplnit následující:

V plochách smíšených obytných (C) je stanovena maximální velikost prodejní plochy 1 500 m². Stanovení této hranice je řádně odůvodněno v Odůvodnění pro první veřejné projednání (str. 259), a to následovně: „Využití pro maloobchod v hlavním využití je omezeno prodejní plochou do 1500 m²; při projednání konceptu byla uvedena prodejní plocha do 1000 m². Při změně velikosti výměry vycházel zpracovatel z nedávno provedeného průzkumu

maloobchodního prodeje a z vlastního šetření prodejních ploch největších maloobchodních řetězců (zejména supermarketů a diskontní prodejny), ze kterých je zřejmé, že průměrná velikost standardních typických prodejen maloobchodu se sice v průměru pohybuje v rozmezí 800-1200 m², ovšem v hustě obydlených oblastech prodejny klasických maloobchodních řetězců dosahují prodejní plochy 1500 m². Údaj byl tedy změněn v souladu se zjištěními z reality.“ Maloobchod nad 1500 m² (avšak do 5000 m²) prodejní plochy lze realizovat pouze v patrových objektech při současném integrování parkování v objektu a jiné využití, pokud je zachována polyfunkčnost v ploše a využití je slučitelné s využitím navazujícího území.

V návrhu ÚPmB také byla stanovena na základě průzkumu zpracovatele maximální přípustná prodejní plocha maloobchodu 1 500 m² v plochách bydlení (B). Při projednávání návrhu ÚPmB projevila veřejnost obavu z neúměrně rozsáhlých prodejen při nevhodné lokalizaci. Tvůrci územního plánu námítkám vyšli vstříc, s tím, že prodejní plocha bude snížena na 1 000 m² a pro větší prodejnu (do 1500 m²) je třeba doložit vhodnost situačního řešení podle okolností v území. Pro ověření stanoveného údaje lze použít řetězce Lidl, Albert, Billa a Penny typu supermarket, jejichž průměrná prodejní plocha je asi 900 m² (rozptyl velikosti jednotlivých prodejen je přitom ovšem značný, pohybuje se od 500 m² až po 2 000 m²). Prodejní plocha tvoří velkou většinu (odborným odhadem cca 80 %), celkové výměry objektu. Stanovená velikost 1 000 m² prodejní plochy tak odpovídá běžným supermarketům výše uvedených řetězců, neznemožňuje tedy realizaci běžného občanského vybavení v území; větší provozovny je pak třeba prověřit podle okolností v území. Požadavku je tedy v tomto bodě částečně vyhověno.

Pro plochy komerční (W) lze uvést, že pokud by byla snížena velikost prodejní plochy na velikost uvedenou v podání (tj. 400 resp. 1000 m²), nesplňovala by tyto podmínky řada z již existujících maloobchodních prodejen, které tvoří základ maloobchodní sítě, nacházejících se ve stabilizovaných plochách. Plochy komerční vybavenosti by při restriktivním stanovení maximální velikosti prodejní plochy nemohly plnit svoji předpokládanou funkci.

V podmínkách využití plochy veřejné vybavenosti (V) není maloobchod výslovně uveden. Lze jej však řadit mezi přípustné využití, které je definováno jako „využití související, podmiňující nebo využití sloužící záměrům hlavnímu využití“. Z tohoto lze vyvozovat, že případné maloobchodní využití, ačkoliv není jeho rozsah vyjádřen plošně, musí být pouze takového rozsahu, který odpovídá potřebám daného hlavního využití. Pro úplnost lze uvést, že v ploše veřejné vybavenosti (V) je taktéž možné, avšak až po naplnění hlavní funkce, umisťovat jiné funkční využití.

V plochách lehké výroby (E) odůvodnění výslovně stanovuje, že „regulativ směřuje k zachování smyslu uvedených ploch: plochy by měly mít charakter primárně produkční a skladovací a neměly by být vytěžovány pro čistě maloobchodní záměry. Ilustrativně popsáno, např. běžná provozovna typizovaného maloobchodu (Lidl, Billa, Albert apod.) by zde neměla být samostatně přípustná, zatímco např. sklad sanitárního zařízení a obkládacích materiálů ve spojení s prodejnou či předváděcími místnostmi pro zákazníky typově odpovídá záměrům plochy E.“ Jedná o specifický druh prodeje, u kterého se nepředpokládá, že bude vytvářet síť základní dostupnosti maloobchodu. Vzhledem k charakteru plochy, omezování velikosti prodejní plochy není vhodným nástrojem regulace.

Plochy výroby a skladování (P) nejsou určeny pro klasický maloobchodní prodej. Vzhledem k charakteru plochy, omezování velikosti prodejní plochy není vhodným nástrojem regulace.

Věcná podstata způsobů vypořádání předmětného podání zůstává nadále relevantní, přestože návrh nového územního plánu města Brna prošel přepracováním s ohledem na Pokyny ZMB z roku 2022 a byl uveden do jednotného standardu ÚPD dle stavebního zákona a jeho prováděcích předpisů. Výše uvedené texty je tedy nutno chápat také ve smyslu těchto úprav.

Pro úplnost pouze doplňujeme, že u ploch individuálního bydlení (BI), které byly vymezeny na základě pokynu zastupitelstva, došlo k omezení prodejní plochy na 500 m².

Námítka č.2

Výrok:

Námítce se vyhovuje částečně.

Odůvodnění:

V rámci podání je uveden názor podatele, že návrh ÚPmB nevyužívá dostatečně možnosti usnadnění výstavby cyklistické infrastruktury, požaduje vymezení „klíčových cyklostezek“ jako veřejně prospěšné stavby a definoval místa pro bezpečné parkování kol na „klíčových přestupních uzlech“.

Úkolem územního plánu je vytvářet územní podmínky pro možnost umístění záměrů, nikoliv zajistit „bezproblémovou“ realizaci všech záměrů a znát podrobné technické provedení jednotlivých úseků. Obecně územní plán stanovuje základní koncepci rozvoje území obce, ochrany jeho hodnot, jeho plošného a prostorového uspořádání, uspořádání krajiny a koncepci veřejné infrastruktury a stanovuje podmínky pro využití území. Nový Územní plán města Brna (ÚPmB) pracuje s méně podrobným měřítkem hlavního výkresu 1:10 000, než tomu je u současného (1:5000).

K požadavku na zařazení cyklistické dopravy do hlavního využití ploch dopravní infrastruktury uvádíme:

Pro dokladování transparentnosti procesu vyhodnocení podání je uvedeno také mezitímní vyhodnocení podání z r. 2020:

Požadavku nebylo v roce 2020 vyhověno, protože: „V rámci stanovení podmínek využití ploch v kap. 6.2. a kap. 6.3.3.10 závazné textové části je umožněno umístění cyklistické infrastruktury ve všech plochách s rozdílným způsobem využití, přičemž v plochách dopravní infrastruktury D je jejich umístění přípustné.

Požadavek na zařazení pěší a cyklistické dopravy do hlavního využití ploch dopravní infrastruktury D, jehož součástí jsou především komunikace vyššího dopravního významu tvořící páteř základního komunikačního systému, neodpovídá charakteru a způsobu vymezení ploch s rozdílným způsobem využití. Toto je primárně umožněno v plochách veřejných prostranství, které slouží obsluze ploch dopravní a technickou infrastrukturou za současného umožnění průchodu a pohybu obyvatel, tedy v rámci této plochy s rozdílným způsobem využití je cyklistická infrastruktura součástí hlavního využití.

Jelikož však v rámci stanoviska dotčeného orgánu byla uplatněna podmínka k vedení cyklistické dopravy v souběhu s komunikacemi, bude v této souvislosti zpřesněna a doplněna výroková část i odůvodnění návrhu řešení. V této souvislosti je možné prověřit případnou úpravu znění podmínek využití ploch s rozdílným způsobem využití.“

Konečné vyhodnocení podání se vztahuje k výslednému řešení Návrhu nového ÚPmB:

V rámci zpřesnění kap. 4.1 Dopravní infrastruktura a stanovení podmínek využití ploch v kap. 6.2. a kap. 6.3.3.10 závazné textové části je umožněno umístění pěší a cyklistické infrastruktury ve všech plochách s rozdílným způsobem využití, přičemž v plochách dopravní infrastruktury D je jejich umístění přípustné i jako hlavní využití.

Tímto je požadavek zohledněn.

Další jednotlivě uvedené požadavky jsou nad rámec podrobnosti zpracování územního plánu a níže uvádíme:

Ke stanovení podmínky povinné segregace pěší a cyklistické dopravy podél sběrných komunikací a zahájení výstavby až po dobudování propojení lokality se všemi sousedními městskými částmi samostatnými stezkami a chodníky uvádíme, že je tímto již předjíráno konkrétní technické řešení vlastní realizace, aniž by byla ve všech skutečnostech známa reálná možnost v území, a ne vždy je možné z hlediska různých omezení a limitů tyto podmínky naplnit. Současně jakýkoliv záměr musí splňovat platné právní předpisy a normy.

V rámci územního plánu jsou vytvářeny územní podmínky pro možnost vedení v rámci ploch nebo koridorů. To, jakým způsobem bude možné uliční prostor uspořádat, případně propojení trasovat je předmětem dalších podrobnějších stupňů projektové dokumentace a podmínek

vlastníka komunikace. Podrobnost měřítka zpracování výkresu 2.2 Souhrnný výkres dopravy neumožňuje grafické zobrazení požadavku zobrazení oddělených koridorů cyklistických a pěších tras.

Z tohoto důvodu nelze této podmínce z hlediska podrobnosti zpracování územně plánovací dokumentace vyhovět.

Z hlediska požadavku na zakreslení dalších cyklotras uvádíme, že v rámci cyklistické dopravy byl zvolen obecnější přístup.

Ve výkresu 2.2. Souhrnný výkres dopravy jsou vyznačeny „vybrané samostatné cyklotrasy“, kterými jsou zpřesněny záměry ze Zásad územního rozvoje Jihomoravského kraje. Ve výkresu odůvodnění O.6 Cyklistická doprava – schéma jsou k výše uvedenému jevu navíc vyznačeny „vybrané pouliční cyklotrasy“, které naznačují možná vybraná propojení území města, která však již nejsou závazná a je možné je operativně upravovat nebo dále doplňovat.

Grafické předurčení cyklotras by se v rámci přípravy záměrů mohlo ukázat jako omezující v případě potřeby úpravy vedení trasy; odlišné řešení by mohlo vést ke změně územního plánu a tím neúměrnému prodloužení přípravy záměrů.

Z dlouhodobých zkušeností se toto ukázalo jako nevhodné a z tohoto důvodu bylo přistoupeno k vymezení koridorů zajišťujících návaznost na koridory dle textové části nadřazené územně plánovací dokumentace (Zásad územního rozvoje Jihomoravského kraje), které jsou územním plánem zpřesněny. Všem ostatním trasám je obecně umožněno jejich umístění ve všech plochách s rozdílným způsobem využití v rámci obecných podmínek využití území. Z tohoto důvodu nelze požadavku vyhovět.

Z hlediska požadavku vymezení „páteřních“ cyklistických stezek jako veřejně prospěšné stavby je nutno uvést, že nám v současné době není znám komplexní průběh všech cyklotras a cyklostezek na správním území města a z tohoto důvodu není možné vymezit přesný průmět všech záměrů. Současně byl z hlediska přípravy zvolen obecnější přístup, aby jakýkoliv nový záměr nevyžadoval změnu územního plánu. Z tohoto důvodu nelze požadavku vyhovět.

Pokud se jedná o požadavek na vybudování kapacitních míst a zařízení k bezpečnému odkládání kol u „klíčových železničních stanic a konečných tramvajů“ či parkoviště pro kola, jedná se o záměry nad podrobnost územního plánu, jejich umístění je obecně přípustné v rámci doplňujícího nebo souvisejícího využití ve všech plochách s rozdílným způsobem využití a není nutné pro ně předjímat umístění a vymezení, potažmo vymezovat plochu jako veřejně prospěšnou stavbu. Pokud není znám konkrétní projekt, nelze s přesností stanovit dotčené pozemky, a tedy i vymezit jako veřejně prospěšné stavby. Z tohoto důvodu nelze požadavku vyhovět.

Věcná podstata způsobů vypořádání předmětného podání zůstává nadále relevantní, přestože návrh nového územního plánu města Brna prošel přepracováním s ohledem na Pokyny ZMB z roku 2022 a byl uveden do jednotného standardu ÚPD dle stavebního zákona a jeho prováděcích předpisů. Výše uvedené texty je tedy nutno chápat také ve smyslu těchto úprav.

Námítka č.3

Výrok:

Námítce se nevyhovuje.

Odůvodnění:

Závazná textová část: Územní plán stanovuje následující zásady pro odkanalizování a odvodnění:

- Veškeré zastavitelné plochy a plochy přestaveb budou odkanalizovány oddílným systémem kanalizace a bude na nich důsledně vyžadováno hospodaření se srážkovými vodami.
- Komunální odpadní vody musí být odváděny a čištěny na centrální mechanicko-biologické čistírně odpadních vod. Používání lokálních nebo domovních ČOV je přípustné pouze výjimečně, a to v případě veřejného zájmu nebo pro samostatně stojící objekty příliš vzdálené od trasy kanalizace, nikoliv jako koncepční řešení lokality. Nesmí být umístěna nebo povolena stavba, ve které vznikají komunální odpadní vody bez splnění výše uvedeného. Nesmí být umístěna nebo povolena změna stavby, při které dochází k navýšení množství komunální

odpadních vod, bez splnění výše uvedeného. V závazné části je dále uvedeno, že bude zpracována územní studie Koncepce rozvoje modrozelené infrastruktury.

V části Odůvodnění je upřesněno a doporučeno:

Pro odvodnění zastavitelných ploch a ploch přestaveb platí regulativ pro odtok srážkových vod daný max. hodnotou 10 l/(s.ha) z neredukované plochy při četnosti překročení retenční kapacity objektu max. 1 x za 5 roků a max. době prázdnění 24 hodin. A to v případě, že majitel nebo provozovatel kanalizace (příp. správce vodního toku) nestanoví s ohledem na aktuální podmínky přísnější limity. Obecně platí, že přímé napojení srážkových vod do kanalizace pro veřejnou potřebu je nepřijatelné.

Z hlediska snížení srážkového odtoku je vhodné aplikovat následujících opatření, které jdou nad rámec běžných legislativních požadavků na odvádění srážkových vod:

- minimalizovat podíl nepropustných zpevněných ploch,
- využívat polopropustných materiálů pro zpevněné plochy,
- preferovat přírodě blízké objekty hospodařící s dešťovou vodou,
- realizovat vegetační střechy,
- využívat srážkové vody k provozu nemovitostí.

Výše uvedené principy je vhodné prosazovat i v rámci rekonstrukcí stávajících staveb a prostranství. V souvislosti s již zaznamenanými dopady klimatické změny by si Statutární město Brno mělo určit jasnou strategii implementace a provozování tzv. modrozelené infrastruktury na stávajících a nově navrhovaných veřejných prostranstvích. Modrozelená infrastruktura je v současnosti vnímána jako jedno z významných adaptačních opatření s řadou přidaných benefitů a ekosystémových služeb, které překračují rámec běžného odvodnění. Z obsahu výroku i odůvodnění vyplývá, že tato problematika je aktuální a město Brno se jí již dnes průběžně zabývá a principy postupně uvádí do praxe. Hospodaření s dešťovou vodou je zpracováno v platných Městských standardech pro kanalizační zařízení: [Standards_pro_kanalizacni_zarizeni.pdf \(brno.cz\)](#). Tento dokument se v současné době aktualizuje. Zároveň je možné odkázat na studii, která se touto problematikou v souvislosti se souvisejícími tématy rovněž zabývá: [ZmirnovaniKlimZmen_NadacePartnrstvi.pdf \(brno.cz\)](#). Rovněž v rámci probíhající Aktualizace generelu odvodnění - část Kanalizace bude samostatná kapitola věnována této tematice.

Námítce je vyhověno již ve stávající podobě návrhu.

Věcná podstata způsobů vypořádání předmětného podání zůstává nadále relevantní, přestože návrh nového územního plánu města Brna prošel přepracováním s ohledem na Pokyny ZMB z roku 2022 a byl uveden do jednotného standardu ÚPD dle stavebního zákona a jeho prováděcích předpisů. Výše uvedené texty je tedy nutno chápat také ve smyslu těchto úprav. Pro úplnost dodáváme, že v NÚP 2024 došlo k úpravě výše uvedeného citovaného znění textové části. Dále upozorňujeme, že dne 28.03.2023 byla schválena možnost využití územně plánovacího podkladu Aktualizace a správy Generelu odvodnění města Brna - část Kanalizace (dále jen "AGOMB"), který nahrazuje Generel odvodnění města Brna - D. Část kanalizace a problematikou hospodaření s dešťovou vodou se zabývá. Na základě AGOMB došlo k úpravě v NÚP 2024.

Tyto úpravy však nevedou ke změně vypořádání předmětného podání.

Námítka č.4

Výrok:

Námítce se vyhovuje částečně.

Odůvodnění:

- Zastoupení zeleně v různých typech ploch

Zastoupení zeleně v plochách s rozdílným způsobem využití je v návrhu nového ÚPmB řešeno stanovením povinného minimálního plošného zastoupení zeleně na rostlém terénu v plochách bydlení, v plochách smíšených obytných, v plochách rekreace, a v plochách zahrádek pro disponibilní pozemky stavebního záměru a pro plochu současně (od podmínky splnit zastoupení současně i pro funkční plochu bude upuštěno).

Poživatel bude také požadovat stanovit toto zastoupení v podmínkách využití území i pro plochu komerční vybavenosti - W. V případě ploch výroby a skladování (P) a lehké výroby (E) bude požadavek na minimální zastoupení zeleně doplněn do karet rozvojových lokalit těchto ploch.

Vámi navrhované řešení koeficientů zeleně se nejeví účelné z následujících důvodů:

Územní plán má stanovit základní koncepci rozvoje území obce, ochranu jeho hodnot, jeho plošného a prostorového uspořádání (tj. urbanistickou koncepci), uspořádání krajiny a koncepci veřejné infrastruktury, vymežit zastavěné území, plochy a koridory, zejména zastavitelné plochy a plochy přestavby, veřejně prospěšné stavby a veřejně prospěšná opatření a územní rezervy. A stanovit podmínky pro využívání těchto ploch a koridorů. Posláním územních plánů je stanovit pravidla udržitelného rozvoje a využívání území, nikoliv regulace jednotlivých pozemků. Územní plán nesmí obsahovat podrobnosti náležejícím svým obsahem regulačnímu plánu nebo územním rozhodnutím. Lze pořídit územní plán s těmito regulačními prvky, ale tato skutečnost musí být v rozhodnutí zastupitelstva o pořízení nebo zadání územního plánu výslovně uvedena.

Regulace v podrobnosti na jednotlivé druhy vegetačních prvků, kultivar, či materiálové provedení povrchů jednotlivých vegetačních prvků není v podrobnosti, která náleží územnímu plánu. Problematické se jeví aplikování tohoto principu v praxi, při posuzování záměru při vydání závazného stanoviska orgánu územního plánování a také následný monitoring těchto podmínek.

Návrh nového územního plánu navrhuje odlišnou koncepci, která však také stanovuje podíl nezastavěné plochy ve vztahu k celkové ploše pozemku, rostlého terénu umožňující vsak dešťové vody. Minimální plošné zastoupení zeleně na terénu není nutné dodržet pouze v odůvodněných případech.

Poživatel však udělí pokyn problematiku stanovení minimálního plošného zastoupení zeleně prověřit a upravit.

- Ochrana zeleně v jiných plochách s RZV

Z důvodů zvoleného měřítka výkresů a podrobnosti Územního plánu byla stanovena minimální velikost plochy RZV na 0,5 ha (5 000 m²) a v níže definovaných případech na 0,2 ha (2 000 m²) v souladu s ustanovením § 3 odst. 1 vyhlášky č. 501/2006 Sb. Ve výjimečných případech, pokud si to vymezení a koncepce Územního plánu vyžaduje, jsou zobrazované plochy RZV menší. Takto zvolená velikost ploch RZV vychází z principu koncepce a měřítka výkresů, kde kresba nemůže zachycovat nepřiměřený detail. Pokud existují pozemky stejného účelu využití, ale tvoří plochu podměrečnou, tj. menší než 0,5 ha, jsou zpravidla agregovány do jiných ploch RZV s jiným využitím. Tato skutečnost vychází také z projednaného konceptu územního plánu. V textové části odůvodnění je uvedeno, že plochami, které jsou vymezované ve velikosti 0,2-0,5 ha jsou plochy městské a krajinné zeleně, zvláště pak pro plochy městské zeleně uvedené ve Vyhlášce o zeleni města Brna (Nejvýznamnější plochy městské zeleně).

Poživatel je názoru, že vzhledem k výše uvedenému je agregovaná zeleň v rámci jiných ploch nedostatečně chráněna ve vztahu k umístování záměrů, udělí tedy pokyn doplnit obecný regulativ, který tuto skutečnost ošetří. Dále jsou uděleny pokyny na základě připomínek a námitek k návrhu ÚPmB konkrétní plochy zeleně z aktuálně platného ÚPmB vymežit, pokud budou graficky čitelné v měřítku hlavního výkresu.

- Vymezení ploch přírodních

Hlavní výkres návrhu nového územního plánu obsahuje grafické vyznačení prvků systému ÚSES (biokoridory a biocentra) a současně také vymezené plochy přírodní (plochy lesní a plochy krajinné zeleně).

Zvláště chráněná území, Evropsky významné lokality a registrované významné krajinné prvky jsou pro potřeby územního plánování obsaženy jako limit využití území (od poskytovatelů údajů) v územně analytických podkladech. Jejich přímá ochrana vyplývá z jiné legislativy, především zákona č. 114/1992 Sb. o ochraně přírody a krajiny. Nebudou tedy závazně vymezeny v hlavním výkrese, ale obsaženy jsou ve výkrese koordinačním (M1:10 000, grafická část odůvodnění).

- Předepsání izolační zeleně

V dokumentu Vyhodnocení vlivu na udržitelný rozvoj území je v kapitole A.VII.12 Kumulativní a synergické vlivy uvedeno:

V této souvislosti nebylo identifikováno synergické resp. kumulativní spolupůsobení vymezených rozvojových zón s územním soustředěním ploch výroby vůči plochám bydlení v souvisejícím území z důvodů vhodného zasazení ploch průmyslu v jednotlivých případech z hlediska vzdáleností k chráněným objektům, možnostem dopravního napojení ploch výroby a vhodného členění funkcí v území umožňujícího odclonění rezidenčních zón od zón výrobních plochami s možnostmi umístění jiné než rezidenční zástavby např. plochy smíšené, veřejná prostranství, izolační zeleň nebo občanská vybavenost. Zároveň návrh ÚP stanovuje regulativy využití ploch průmyslové výroby a lehké výroby tak, aby tyto nepredisponovaly negativní vliv působící na vlastní vymezenou plochu. Umísťované záměry je třeba prověřit jednotlivě v rámci navazujících fází projektové přípravy.

Pořizovatel doporučí řešit problematiku izolační zeleně na rozhraní případných možných konfliktních hranicích ploch v rámci jednotlivých karet rozvojových lokalit a zapracovat následující cílená opatření:

Při zastavování ploch výroby v návaznosti na volnou krajinu je třeba dbát na vhodné zapojení ploch do krajiny prostřednictvím pásů izolační zeleně na rozhraní zastavitelného území a volné krajiny.

- Modrozelená infrastruktura

Všechna vedení technické infrastruktury a prvků modrozelené infrastruktury jako součást veřejně prospěšné infrastruktury jsou z hlediska jejich prostorové koordinace rovnocenná. Tomuto požadavku tedy nelze vyhovět. V kapitole 4.2 Technická infrastruktura (závazné textové části) je uvedeno, že v zastavěném území města se síť technické infrastruktury zpravidla umísťují do společných tras nebo do souběhu se stávajícími trasami technické a dopravní infrastruktury. Ve veřejných prostranstvích je nutné koordinovat všechny prvky zde umísťované. Důležitým hlediskem při posuzování priorit jednotlivých součástí veřejných prostranství při jejich koordinaci je celkový pohled na provoz a fungování města. Při návrhu tras technické infrastruktury je důležité sdružování sítí do koridorů a jejich účelné prostorové uspořádání.

Pro všechny navržené trasy technické infrastruktury je závazné jejich směrové vedení. Upřesnění tras, polohy objektů a zařízení, určení místa napojení, způsobu technického provedení a vedení přípojných tras bude provedeno při zpracování podrobnější územně plánovací nebo projektové dokumentace, a to za podmínek obecně závazných právních předpisů.

Věcná podstata způsobů vypořádání předmětného podání zůstává nadále relevantní, přestože návrh nového územního plánu města Brna prošel přepracováním s ohledem na Pokyny ZMB z roku 2022 a byl uveden do jednotného standardu ÚPD dle stavebního zákona a jeho prováděcích předpisů. Výše uvedené texty je tedy nutno chápat také ve smyslu těchto úprav.

Pro informaci dodáváme, že ochrana zeleně v rámci jiných ploch s rozdílným způsobem využití je řešena nově také pomocí vymezení tzv. významných segmentů sídlení zeleně jako překryvu nad plochami bydlení, smíšenými plochami obytnými, plochami veřejné a komerční vybavenosti a plochami veřejných prostranství. Pro tyto segmenty je doplněna regulace prostřednictvím doplňujících podmínek využití území – viz závazná textová část Návrhu ÚPmB kap. 5.2.; vymezení segmentů obsahuje výkres 2.2. Koncepce uspořádání krajiny. Dále byl také stanoven požadavek na povinné minimální plošné zastoupení zeleně 40% v plochách bydlení individuálního. Ostatní požadované hodnoty jsou uvedeny u jednotlivých ploch v kapitole 6.3.2 závazné textové části.

Námitka č.5

Výrok:

Námitce se nevyhovuje.

Odůvodnění:

Řešení dopravy v klidu v návrhu územního plánu vychází z příslušných právních předpisů (viz kap. 5.8.1.1. textové části odůvodnění). Vyhláška č. 501/2006 Sb., provádějící stavební zákon stanoví, že pro každou stavbu je nutno vybudovat parkovací a odstavná stání v počtu dle ČSN 73 6110, kap. 14.1). která stanoví vzorec, do něž jako významný (ovšem nikoli jediný) parametr vstupuje součinitel vlivu stupně automobilizace, přičemž tento má být dle ČSN 73 6110 převzat z územně plánovací dokumentace. Tento územní plán tedy cílový koeficient vlivu stupně automobilizace stanoví, a to rozdílně podle části města, kdy nižší hodnota (tedy nižší požadovaný minimální počet parkovacích a odstavných stání) je stanovena pro lokality uvnitř Velkého městského okruhu s nežádoucím zavlékáním vyššího počtu automobilů. Tři pásma uvnitř VMO jsou zvolena z potřeby odlišit zvláštní charakter historického jádra města a zmenšit rozdíl koeficientu na administrativně určené hranici. Hranice pásem jsou určeny dle možností významnou ulicí, resp. komunikací, v případě její absence zelenými plochami oddělovacími částí města. Zásadně hranice nevede plochami pro výstavbu budov, a to pro zamezení sporů při přesahu stavebního záměru do více pásem. Stávající ČSN 73 6110 stanoví, že ve výpočtu se jako nejmenší hodnota součinitel vlivu stupně automobilizace použije 1,0 (400 aut na 1000 obyvatel) – toto spodní omezení nelze s ohledem na aktuální trendy v náhledu na parkování považovat za dlouhodobě udržitelné a lze předpokládat, že bude v blízké době výrazně sníženo.

Věcná podstata způsobů vypořádání předmětného podání zůstává nadále relevantní, přestože návrh nového územního plánu města Brna prošel přepracováním s ohledem na Pokyny ZMB z roku 2022 a byl uveden do jednotného standardu ÚPD dle stavebního zákona a jeho prováděcích předpisů. Výše uvedené texty je tedy nutno chápat také ve smyslu těchto úprav.

1955

MAGISTRÁT MĚSTA BRNA
Odbor územního plánování a rozvoje

Došlo dne: 04-06-2020

Č.j. MMB: 0252385

Přil.:

Statutární město Brno

Doručeno: 04.06.2020

MMB/0252385/2020

listy: 1

přílohy:

druh:

lí/sv:



mmb1es7738fec3

MAGISTRÁT MĚSTA BRNA
ODBOR ÚZEMNÍHO PLÁNOVÁNÍ
A ROZVOJE

PODÁNÍ K NÁVRHU

Návrh Územního plánu města Brna

Podatel	
Typ subjektu:	Fyzická osoba
Příjmení, jméno:	
Adresa / sídlo:	
Kontakt:	

1	<p>Připomínka</p> <p>Dostupné malé obchody Návrh ÚPmB obsahuje začlenění maloobchodu do většiny stavebních ploch, zároveň maloobchod nedostatečně reguluje a v rozporu s deklarovanou koncepcí nepodporuje rozptýlenou síť dobře dostupných maloobchodů jako součást města krátkých vzdáleností. Navrhují proto, aby:</p> <ul style="list-style-type: none"> • využití pro maloobchod v plochách pro bydlení (B), smíšených obytných (C) a v plochách komerční vybavenosti (W) bylo omezeno prodejní plochou do 400 m² a počtem parkovacích stání do 10, • využití pro maloobchod v plochách smíšených obytných (C) a plochách komerční vybavenosti (W) bylo do 1.000 m² prodejní plochy a bylo podmíněno realizací v patrových objektech s polyfunkčním využitím a při současném integrování parkování o max. 30 parkovacích stání, • využití pro maloobchod v plochách veřejné vybavenosti (V), plochách výroby a skladování (P) a plochách lehké výroby (E) bylo podmíněně přípustné do 200 m² prodejní plochy, pokud není realizován v samostatném objektu. 	1
2	<p>Připomínka</p> <p>Podpora pěší a cyklo dopravy ÚPmB nevyužívá dostatečně možnosti usnadnění výstavby cyklistické infrastruktury, a to mj. tím, že by požadoval napojení rozvojových lokalit na síť komunikací pro nemotorovou dopravu, klíčové cyklostezky vymezil jako veřejně prospěšné stavby či definoval místa a zařízení k bezpečnému parkování kol na klíčových přestupních uzlech. Navrhují proto, aby:</p> <ul style="list-style-type: none"> • hlavním využitím ploch dopravní infrastruktury (D) bylo i využití pro pěší a cyklistickou dopravu, • povinnou součástí navrhovaných pozemních komunikací definovaných jako sběrné byly stavebně oddělené koridory zvláště pro cyklistickou dopravu a pěší dopravu, • všechny lokality s počtem reálných nebo očekávaných uživatelů nad 1.500 osob obsahovaly v kartě lokality podmínku stanovující, že výstavbu v lokalitě je možné zahájit až po vybudování dopravního propojení lokality se všemi sousedícími městskými částmi samostatnými cyklostezkami a chodníky, a to stavebně oddělenými od motorové dopravy a vedenými ve směrově i výškově nejpřímější stopě, • grafická část ÚPmB 2.2 Souhrnný výkres dopravy obsahovala také síť páteřních cyklostezek (zejména těch sloužících k propojení jednotlivých městských částí s centrem města nebo jednotlivých městských částí mezi sebou), nikoliv pouze cyklotrasy, • páteřní cyklostezky tam, kde jejich realizaci brání chybějící veřejný pozemek, byly vymezeny jako veřejně prospěšné stavby, • u klíčových železničních stanic a konečných tramvaje (například žel. stanice a zastávky Brno hl.n., Slatina, Chřlice, Starý Lískovec, Řečkovice a Královo Pole, konečné tramvaje Obřany, Líšeň – Holzova, Kamechy, Bosonohy, Přízřenice) byla stanovena podmínka vybudování kapacitních míst a zařízení k bezpečnému odkládání jízdních kol (bike and ride) a tam, kde jejich realizaci brání chybějící veřejný pozemek, byly vymezeny jako veřejně prospěšné stavby. 	2

Připomínka**Veřejný prostor**

V zájmu zvýšení využitelnosti veřejných prostranství pro pěší, cyklisty i zeleň by měl ÚPmB u novostaveb stanovit povinnost umístění odstavných stání mimo veřejná prostranství (tj. stání pro odstavení vozidla v době, kdy se nepoužívá). V oblastech s dobrou dostupností veřejnou dopravou je pak potřeba přizpůsobit minimální počet odstavných a parkovacích stání.

Navrhuji proto, aby v kap. 4.1 Dopravní infrastruktura bylo stanoveno, že:

- odstavná stání se v zastavitelných plochách a v případě novostaveb ve stabilizovaných plochách zřizují mimo veřejná prostranství a s výjimkou rodinných domů v podzemních podlažích budov,
- v místech dobré dostupnosti kolejové dopravy pěší docházkou (ve vzdálenosti do 150 metrů) se součinitel vlivu stupně automobilizace redukuje na poloviční hodnotu součinitele příslušného pásma.

5**5**

Přípomínka

Ochrana zeleně

Návrh ÚPmB vágně a nedostatečně stanovuje zastoupení zeleně v různých funkčních typech ploch. Také oslabuje ochranu malých, ale významných ploch zeleně ve stabilizovaných plochách tím, že je absorbuje do jiných funkčních typů ploch. Návrh ÚPmB nezajišťuje dostatečnou ochranu přírodně cenných území, ani dostatečné vytváření prostoru pro zeleň v nové zástavbě, a to včetně ochrany nových ploch k bydlení před zátěží ze sousedních ploch výroby a skladování.

Navrhují proto, aby:

- územní plán definoval koeficient zeleně (KZ), a to následovně:

Koeficient zeleně (KZ) udává poměr nezpevněné plochy osázené vegetací a umožňující vsakování dešťové vody na terénu vůči ploše pozemku. KZ je závazný jak pro disponibilní pozemek pro stavební záměr, tak pro celou jednotlivou funkční plochu. Do koeficientu lze jako nezpevněnou plochu osázenou vegetací náhradním způsobem započít:

- ½ plochy osazených a funkčních vegetačních střech o mocnosti souvrství do 0,3 m,
- ½ plochy osazených a funkčních vegetačních střech o mocnosti souvrství nad 0,3 m,
- 80 % plochy osazených a funkčních vegetačních střech o mocnosti souvrství nad 1 m,
- plochu povrchu umožňujícího plnohodnotné vsakování okolo vzrostlých stromů ve zpevněných plochách (mříž, půda, půda s mulčem; nikoli dlažba atp.),
- 5 m² za každý strom ve zpevněné ploše s malou korunou (druh/kultivar s celkovou výškou do 8 m v dospělosti) a dostatečným objemem prokořenitelného prostoru,
- 20 m² za každý strom ve zpevněné ploše se střední korunou (druh/kultivar s celkovou výškou do 15 m v dospělosti) a dostatečným objemem prokořenitelného prostoru,
- 40 m² za každý strom ve zpevněné ploše s velkou korunou (druh/kultivar s celkovou výškou nad 15 m v dospělosti) a dostatečným objemem prokořenitelného prostoru,
- 5 m² za každý běžný metr fasád upravených a využitých pro pnutí popínavých dřevin nebo trelaží či pergol na ozeleněných střechách při zajištění dostatečného prokořenitelného prostoru pro dané dřeviny.

Náhradním způsobem je možné započtením nahradit pouze:

- ¼ požadované plochy KZ v případě samostatně stojících rodinných domů,
- ½ požadované plochy KZ u ostatních staveb,
- celou požadovanou plochu pouze výjimečně ve stávající kompaktní blokové zástavbě ve stabilizovaných plochách tam, kde jiným způsobem prokazatelně není možné dosáhnout existujícího urbanistického charakteru (např. v zástavbě nároží bloků a v případě nerovnoměrné parcelace)

- koeficient zeleně byl pro jednotlivé struktury zástavby stanoven následovně:

- kompaktní: 0,3 pro stabilizované plochy a 0,5 pro zastavitelné plochy
- volná: 0,6
- rezidenční nízkopodlažní: 0,5
- areálová: 0,4
- omezená: 0,8
- plochy bez zástavby: 0,9

- plochy nad 2 000 m², které byly definovány územním plánem z r. 1994 jako plochy zeleně (ZP či ZO) a které jsou v Návrhu ÚPmB součástí jiných typů ploch, byly vymezeny jako samostatné plochy městské zeleně (Z); jedná se např. o plochy kolem Komenského nám. (Červeného kostela), alej na tř. Kpt. Jaroše, vnitroblok u mateřské školy Chodská 15 a desítky dalších zelených plácků, parčíků či vnitrobloků,

- byly v hlavním výkresu vymezeny plochy přírodní se způsobem využití podle § 16 vyhlášky č. 501/2006 Sb., o obecných požadavcích na využívání území, zejména biocentra, zvláště chráněná území, evropsky významné lokality a registrované významné krajinné prvky, a tím byla zajištěna jejich ochrana,

- v kartách lokalit, kde sousedí plochy pro výrobu (E – plochy lehké výroby, P – plochy výroby a skladování) a plochy pro bydlení (B – plochy bydlení, C – plochy smíšené obytné), byla doplněna podmínka předchozí či souběžné realizace pásu izolační zeleně (vzrostlé zeleně o pásu šířky min. 10 m nebo rozloze min. 20 % rozlohy plochy výroby) podél sousedících hranic těchto ploch,

- v obecných zásadách technické infrastruktury bylo stanoveno, že při návrhu tras technické infrastruktury budou sítě sdružovány do koridorů pro dosažení účelného prostorového uspořádání a vytvoření prostoru pro realizaci modrozelené infrastruktury v uličním profilu; a dále, že v územích, která nejsou v současné době plynofikována, mají ostatní vedení a prvky modrozelené infrastruktury prioritu před budováním nového nízkotlakého rozvodu plynu.

4

4

Připomínka**Hospodaření s dešťovou vodou**

Vsakováním dešťové vody všude tam, kde to je možné, můžeme docílit zdravějšího vodního režimu a zmenšení efektu tepelného ostrova.

Navrhuji proto, aby:

- do obecných zásad odkanalizování bylo doplněno, že veškeré zastavitelné plochy a plochy přestaveb budou odkanalizovány oddělným systémem kanalizace a bude na nich důsledně vyžadováno hospodaření se srážkovými vodami následovně: srážkové vody budou buď zadržovány s následným sekundárním využitím anebo vsakovány na vlastním pozemku stavby nebo v jejím okolí; pouze pokud to podloží prokazatelně neumožňuje, mohou být dešťové vody vypouštěny do vodoteče nebo dešťové kanalizace, přičemž v těchto případech budou před vypouštěním brzděny v retenčních nádržích. Srážkové vody z veškerých zpevněných ploch veřejných prostranství budou vsakovány, pouze pokud to podloží prokazatelně neumožňuje, mohou být vypouštěny do vodoteče nebo dešťové kanalizace, přičemž v těchto případech budou před vypouštěním brzděny v retenčních nádržích.

V dne

Podpis

Vyplněný formulář zašlete na níže uvedenou adresu:

Magistrát města Brna, Odbor územního plánování a rozvoje, Kounicova 67, 601 67 Brno

MMB/0252385/2020

Námitka č.1

Výrok:

Námitce se vyhovuje částečně.

Odůvodnění:

Podatel požaduje, aby v plochách bydlení, smíšených obytných a komerční vybavenosti byla omezena velikost prodejní plochy na 400 m² a počet parkovacích míst na 10 stání. Při realizaci integrovaného parkování do 30 stání pak v rámci patrových objektů v plochách komerční vybavenosti a v plochách smíšených obytných podmíněn připustit až 1 000 m² prodejní plochy. V plochách veřejné vybavenosti, výroby a skladování a lehké výroby podmíněně připustit 200 m² prodejní plochy, pokud není maloobchod realizován v samostatném objektu. Mezi docházkovou vzdáleností maloobchodu a maximální velikostí prodejní plochy maloobchodu nelze spatřovat příčinnou souvislost. Stanovení maximální velikosti prodejní plochy nepředurčuje vzdálenost mezi jednotlivými prodejny. Snížení maximální velikosti prodejní plochy nezaručuje zlepšení časové dostupnosti maloobchodu. Pro dostupnost maloobchodu je proto podstatnější adekvátní rozmístění ploch s rozdílným způsobem využití, které umístění maloobchodu umožňují. Stanovení dané maximální velikosti prodejních ploch (a případné stanovení podmínek pro jejich umístění) je věcí odborného posouzení zpracovatele návrhu územního plánu, které vychází z reálií a odborné úvahy (viz např. plochy C). Obecně lze konstatovat, že požadavek na vyloučení maloobchodu s prodejní plochou větších než 400 resp. 1000 m² plochy nepřiměřeně zhoršuje podmínky pro vyváženou a rozmanitou síť maloobchodu, a to zejména pro ty skupiny zákazníků s rozdílnými vzorci nákupního chování, které prodejny většího plošného formátu preferují, což je v konečném důsledku v rozporu s koncepcí krátkých vzdáleností, na kterou je poukazováno. Požadavek na přísné omezení prodejní plochy nepřiměřeně snižuje potenciál k tomu určených ploch, tj. zejména ploch obytně smíšených (C) a ploch komerční vybavenosti (W). V neposlední řadě je také nutné nastavením regulativů sledovat požadavek zadání územního plánu na vytvoření široké škály možností a forem komerce v rovnoměrném zastoupení na území města.

Při hodnocení přísnosti regulativu určujícího maximální velikost prodejních ploch je nutné mít na zřeteli také ustanovení návrhu územního plánu, které stanoví, že „prodejní plochou se rozumí hrubá podlažní plocha maloobchodního zařízení, kde při prodeji zboží dochází ke kontaktu se zákazníkem (nikoli tedy sklady, komunikace, související administrativní plochy ani nezbytná příslušenství). Maloobchodním zařízením se pak v tomto kontextu rozumí jedna prodejna nebo soubor všech prodejen v rámci jednoho záměru nebo v rámci jednoho funkčně propojeného celku, popř. jako součást též plocha vně prodejny, navazující na budovu a sloužící k výše popsanému způsobu využití.“ Z výše uvedeného plyne, že je-li v rámci jednoho objektu umístěováno více prodejních jednotek, jejich prodejní plochy se sčítají. Nastavení regulativu příliš přísně by proto mělo za následek nemožnost umístění více (i relativně malých prodejních jednotek) v rámci jednoho záměru.

K podání lze také uvést, že počty parkovacích míst a stání jsou dány příslušnými předpisy a normami. Územnímu plánu nepřísluší jejich rozsah stanovovat. Jedná se o podrobnost nad rámec územního plánu.

U jednotlivých ploch s rozdílným způsobem využití lze, kromě výše uvedeného, doplnit následující:

V plochách smíšených obytných (C) je stanovena maximální velikost prodejní plochy 1 500 m². Stanovení této hranice je řádně odůvodněno v Odůvodnění pro první veřejné projednání (str. 259), a to následovně: „Využití pro maloobchod v hlavním využití je omezeno prodejní plochou do 1500 m²; při projednání konceptu byla uvedena prodejní plocha do 1000 m². Při změně velikosti výměry vycházel zpracovatel z nedávno provedeného průzkumu

maloobchodního prodeje a z vlastního šetření prodejních ploch největších maloobchodních řetězců (zejména supermarketů a diskontní prodejny), ze kterých je zřejmé, že průměrná velikost standardních typických prodejen maloobchodu se sice v průměru pohybuje v rozmezí 800-1200 m², ovšem v hustě obydlených oblastech prodejny klasických maloobchodních řetězců dosahují prodejní plochy 1500 m². Údaj byl tedy změněn v souladu se zjištěními z reality.“ Maloobchod nad 1500 m² (avšak do 5000 m²) prodejní plochy lze realizovat pouze v patrových objektech při současném integrování parkování v objektu a jiné využití, pokud je zachována polyfunkčnost v ploše a využití je slučitelné s využitím navazujícího území.

V návrhu ÚPmB také byla stanovena na základě průzkumu zpracovatele maximální přípustná prodejní plocha maloobchodu 1 500 m² v plochách bydlení (B). Při projednávání návrhu ÚPmB projevila veřejnost obavu z neúměrně rozsáhlých prodejen při nevhodné lokalizaci. Tvůrci územního plánu námítkám vyšli vstříc, s tím, že prodejní plocha bude snížena na 1 000 m² a pro větší prodejnu (do 1500 m²) je třeba doložit vhodnost situačního řešení podle okolností v území. Pro ověření stanoveného údaje lze použít řetězce Lidl, Albert, Billa a Penny typu supermarket, jejichž průměrná prodejní plocha je asi 900 m² (rozptyl velikosti jednotlivých prodejen je přitom ovšem značný, pohybuje se od 500 m² až po 2 000 m²). Prodejní plocha tvoří velkou většinu (odborným odhadem cca 80 %), celkové výměry objektu. Stanovená velikost 1 000 m² prodejní plochy tak odpovídá běžným supermarketům výše uvedených řetězců, neznemožňuje tedy realizaci běžného občanského vybavení v území; větší provozovny je pak třeba prověřit podle okolností v území. Požadavku je tedy v tomto bodě částečně vyhověno.

Pro plochy komerční (W) lze uvést, že pokud by byla snížena velikost prodejní plochy na velikost uvedenou v podání (tj. 400 resp. 1000 m²), nesplňovala by tyto podmínky řada z již existujících maloobchodních prodejen, které tvoří základ maloobchodní sítě, nacházejících se ve stabilizovaných plochách. Plochy komerční vybavenosti by při restriktivním stanovení maximální velikosti prodejní plochy nemohly plnit svoji předpokládanou funkci.

V podmínkách využití plochy veřejné vybavenosti (V) není maloobchod výslovně uveden. Lze jej však řadit mezi přípustné využití, které je definováno jako „využití související, podmiňující nebo využití sloužící záměrům hlavnímu využití“. Z tohoto lze vyvozovat, že případné maloobchodní využití, ačkoliv není jeho rozsah vyjádřen plošně, musí být pouze takového rozsahu, který odpovídá potřebám daného hlavního využití. Pro úplnost lze uvést, že v ploše veřejné vybavenosti (V) je taktéž možné, avšak až po naplnění hlavní funkce, umisťovat jiné funkční využití.

V plochách lehké výroby (E) odůvodnění výslovně stanovuje, že „regulativ směřuje k zachování smyslu uvedených ploch: plochy by měly mít charakter primárně produkční a skladovací a neměly by být vytěžovány pro čistě maloobchodní záměry. Ilustrativně popsáno, např. běžná provozovna typizovaného maloobchodu (Lidl, Billa, Albert apod.) by zde neměla být samostatně přípustná, zatímco např. sklad sanitárního zařízení a obkládacích materiálů ve spojení s prodejnou či předváděcími místnostmi pro zákazníky typově odpovídá záměrům plochy E.“ Jedná o specifický druh prodeje, u kterého se nepředpokládá, že bude vytvářet síť základní dostupnosti maloobchodu. Vzhledem k charakteru plochy, omezování velikosti prodejní plochy není vhodným nástrojem regulace.

Plochy výroby a skladování (P) nejsou určeny pro klasický maloobchodní prodej. Vzhledem k charakteru plochy, omezování velikosti prodejní plochy není vhodným nástrojem regulace.

Věcná podstata způsobů vypořádání předmětného podání zůstává nadále relevantní, přestože návrh nového územního plánu města Brna prošel přepracováním s ohledem na Pokyny ZMB z roku 2022 a byl uveden do jednotného standardu ÚPD dle stavebního zákona a jeho prováděcích předpisů. Výše uvedené texty je tedy nutno chápat také ve smyslu těchto úprav.

Pro úplnost pouze doplňujeme, že u ploch individuálního bydlení (BI), které byly vymezeny na základě pokynu zastupitelstva, došlo k omezení prodejní plochy na 500 m².

Námítka č.2

Výrok:

Námítce se vyhovuje částečně.

Odůvodnění:

V rámci podání je uveden názor podatele, že návrh ÚPmB nevyužívá dostatečně možnosti usnadnění výstavby cyklistické infrastruktury, požaduje vymezení „klíčových cyklostezek“ jako veřejně prospěšné stavby a definoval místa pro bezpečné parkování kol na „klíčových přestupních uzlech“.

Úkolem územního plánu je vytvářet územní podmínky pro možnost umístění záměrů, nikoliv zajistit „bezproblémovou“ realizaci všech záměrů a znát podrobné technické provedení jednotlivých úseků. Obecně územní plán stanovuje základní koncepci rozvoje území obce, ochrany jeho hodnot, jeho plošného a prostorového uspořádání, uspořádání krajiny a koncepci veřejné infrastruktury a stanovuje podmínky pro využití území. Nový Územní plán města Brna (ÚPmB) pracuje s méně podrobným měřítkem hlavního výkresu 1:10 000, než tomu je u současného (1:5000).

K požadavku na zařazení cyklistické dopravy do hlavního využití ploch dopravní infrastruktury uvádíme:

Pro dokladování transparentnosti procesu vyhodnocení podání je uvedeno také mezitímní vyhodnocení podání z r. 2020:

Požadavku nebylo v roce 2020 vyhověno, protože: „V rámci stanovení podmínek využití ploch v kap. 6.2. a kap. 6.3.3.10 závazné textové části je umožněno umístění cyklistické infrastruktury ve všech plochách s rozdílným způsobem využití, přičemž v plochách dopravní infrastruktury D je jejich umístění přípustné.

Požadavek na zařazení pěší a cyklistické dopravy do hlavního využití ploch dopravní infrastruktury D, jehož součástí jsou především komunikace vyššího dopravního významu tvořící páteř základního komunikačního systému, neodpovídá charakteru a způsobu vymezení ploch s rozdílným způsobem využití. Toto je primárně umožněno v plochách veřejných prostranství, které slouží obsluze ploch dopravní a technickou infrastrukturou za současného umožnění průchodu a pohybu obyvatel, tedy v rámci této plochy s rozdílným způsobem využití je cyklistická infrastruktura součástí hlavního využití.

Jelikož však v rámci stanoviska dotčeného orgánu byla uplatněna podmínka k vedení cyklistické dopravy v souběhu s komunikacemi, bude v této souvislosti zpřesněna a doplněna výroková část i odůvodnění návrhu řešení. V této souvislosti je možné prověřit případnou úpravu znění podmínek využití ploch s rozdílným způsobem využití.“

Konečné vyhodnocení podání se vztahuje k výslednému řešení Návrhu nového ÚPmB:

V rámci zpřesnění kap. 4.1 Dopravní infrastruktura a stanovení podmínek využití ploch v kap. 6.2. a kap. 6.3.3.10 závazné textové části je umožněno umístění pěší a cyklistické infrastruktury ve všech plochách s rozdílným způsobem využití, přičemž v plochách dopravní infrastruktury D je jejich umístění přípustné i jako hlavní využití.

Tímto je požadavek zohledněn.

Další jednotlivě uvedené požadavky jsou nad rámec podrobnosti zpracování územního plánu a níže uvádíme:

Ke stanovení podmínky povinné segregace pěší a cyklistické dopravy podél sběrných komunikací a zahájení výstavby až po dobudování propojení lokality se všemi sousedními městskými částmi samostatnými stezkami a chodníky uvádíme, že je tímto již předjíráno konkrétní technické řešení vlastní realizace, aniž by byla ve všech skutečnostech známa reálná možnost v území, a ne vždy je možné z hlediska různých omezení a limitů tyto podmínky naplnit. Současně jakýkoliv záměr musí splňovat platné právní předpisy a normy.

V rámci územního plánu jsou vytvářeny územní podmínky pro možnost vedení v rámci ploch nebo koridorů. To, jakým způsobem bude možné uliční prostor uspořádat, případně propojení trasovat je předmětem dalších podrobnějších stupňů projektové dokumentace a podmínek

vlastníka komunikace. Podrobnost měřítka zpracování výkresu 2.2 Souhrnný výkres dopravy neumožňuje grafické zobrazení požadavku zobrazení oddělených koridorů cyklistických a pěších tras.

Z tohoto důvodu nelze této podmínce z hlediska podrobnosti zpracování územně plánovací dokumentace vyhovět.

Z hlediska požadavku na zakreslení dalších cyklotras uvádíme, že v rámci cyklistické dopravy byl zvolen obecnější přístup.

Ve výkresu 2.2. Souhrnný výkres dopravy jsou vyznačeny „vybrané samostatné cyklotrasy“, kterými jsou zpřesněny záměry ze Zásad územního rozvoje Jihomoravského kraje. Ve výkresu odůvodnění O.6 Cyklistická doprava – schéma jsou k výše uvedenému jevu navíc vyznačeny „vybrané pouliční cyklotrasy“, které naznačují možná vybraná propojení území města, která však již nejsou závazná a je možné je operativně upravovat nebo dále doplňovat.

Grafické předurčení cyklotras by se v rámci přípravy záměrů mohlo ukázat jako omezující v případě potřeby úpravy vedení trasy; odlišné řešení by mohlo vést ke změně územního plánu a tím neúměrnému prodloužení přípravy záměrů.

Z dlouhodobých zkušeností se toto ukázalo jako nevhodné a z tohoto důvodu bylo přistoupeno k vymezení koridorů zajišťujících návaznost na koridory dle textové části nadřazené územně plánovací dokumentace (Zásad územního rozvoje Jihomoravského kraje), které jsou územním plánem zpřesněny. Všem ostatním trasám je obecně umožněno jejich umístění ve všech plochách s rozdílným způsobem využití v rámci obecných podmínek využití území. Z tohoto důvodu nelze požadavku vyhovět.

Z hlediska požadavku vymezení „páteřních“ cyklistických stezek jako veřejně prospěšné stavby je nutno uvést, že nám v současné době není znám komplexní průběh všech cyklotras a cyklostezek na správním území města a z tohoto důvodu není možné vymezit přesný průmět všech záměrů. Současně byl z hlediska přípravy zvolen obecnější přístup, aby jakýkoliv nový záměr nevyžadoval změnu územního plánu. Z tohoto důvodu nelze požadavku vyhovět.

Pokud se jedná o požadavek na vybudování kapacitních míst a zařízení k bezpečnému odkládání kol u „klíčových železničních stanic a konečných tramvajů“ či parkoviště pro kola, jedná se o záměry nad podrobnost územního plánu, jejich umístění je obecně přípustné v rámci doplňujícího nebo souvisejícího využití ve všech plochách s rozdílným způsobem využití a není nutné pro ně předjímat umístění a vymezení, potažmo vymezovat plochu jako veřejně prospěšnou stavbu. Pokud není znám konkrétní projekt, nelze s přesností stanovit dotčené pozemky, a tedy i vymezit jako veřejně prospěšné stavby. Z tohoto důvodu nelze požadavku vyhovět.

Věcná podstata způsobů vypořádání předmětného podání zůstává nadále relevantní, přestože návrh nového územního plánu města Brna prošel přepracováním s ohledem na Pokyny ZMB z roku 2022 a byl uveden do jednotného standardu ÚPD dle stavebního zákona a jeho prováděcích předpisů. Výše uvedené texty je tedy nutno chápat také ve smyslu těchto úprav.

Námítka č.3

Výrok:

Námítce se nevyhovuje.

Odůvodnění:

Závazná textová část: Územní plán stanovuje následující zásady pro odkanalizování a odvodnění:

- Veškeré zastavitelné plochy a plochy přestaveb budou odkanalizovány oddílným systémem kanalizace a bude na nich důsledně vyžadováno hospodaření se srážkovými vodami.
- Komunální odpadní vody musí být odváděny a čištěny na centrální mechanicko-biologické čistírně odpadních vod. Používání lokálních nebo domovních ČOV je přípustné pouze výjimečně, a to v případě veřejného zájmu nebo pro samostatně stojící objekty příliš vzdálené od trasy kanalizace, nikoliv jako koncepční řešení lokality. Nesmí být umístěna nebo povolena stavba, ve které vznikají komunální odpadní vody bez splnění výše uvedeného. Nesmí být umístěna nebo povolena změna stavby, při které dochází k navýšení množství komunální

odpadních vod, bez splnění výše uvedeného. V závazné části je dále uvedeno, že bude zpracována územní studie Koncepce rozvoje modrozelené infrastruktury.

V části Odůvodnění je upřesněno a doporučeno:

Pro odvodnění zastavitelných ploch a ploch přestaveb platí regulativ pro odtok srážkových vod daný max. hodnotou 10 l/(s.ha) z neredukované plochy při četnosti překročení retenční kapacity objektu max. 1 x za 5 roků a max. době prázdnění 24 hodin. A to v případě, že majitel nebo provozovatel kanalizace (příp. správce vodního toku) nestanoví s ohledem na aktuální podmínky přísnější limity. Obecně platí, že přímé napojení srážkových vod do kanalizace pro veřejnou potřebu je nepřijatelné.

Z hlediska snížení srážkového odtoku je vhodné aplikovat následujících opatření, které jdou nad rámec běžných legislativních požadavků na odvádění srážkových vod:

- minimalizovat podíl nepropustných zpevněných ploch,
- využívat polopropustných materiálů pro zpevněné plochy,
- preferovat přírodě blízké objekty hospodařící s dešťovou vodou,
- realizovat vegetační střechy,
- využívat srážkové vody k provozu nemovitostí.

Výše uvedené principy je vhodné prosazovat i v rámci rekonstrukcí stávajících staveb a prostranství. V souvislosti s již zaznamenanými dopady klimatické změny by si Statutární město Brno mělo určit jasnou strategii implementace a provozování tzv. modrozelené infrastruktury na stávajících a nově navrhovaných veřejných prostranstvích. Modrozelená infrastruktura je v současnosti vnímána jako jedno z významných adaptačních opatření s řadou přidaných benefitů a ekosystémových služeb, které překračují rámec běžného odvodnění. Z obsahu výroku i odůvodnění vyplývá, že tato problematika je aktuální a město Brno se jí již dnes průběžně zabývá a principy postupně uvádí do praxe. Hospodaření s dešťovou vodou je zpracováno v platných Městských standardech pro kanalizační zařízení: [Standards_pro_kanalizacni_zarizeni.pdf \(brno.cz\)](#). Tento dokument se v současné době aktualizuje. Zároveň je možné odkázat na studii, která se touto problematikou v souvislosti se souvisejícími tématy rovněž zabývá: [ZmirnovaniKlimZmen_NadacePartnrstvi.pdf \(brno.cz\)](#). Rovněž v rámci probíhající Aktualizace generelu odvodnění - část Kanalizace bude samostatná kapitola věnována této tematice.

Námítce je vyhověno již ve stávající podobě návrhu.

Věcná podstata způsobů vypořádání předmětného podání zůstává nadále relevantní, přestože návrh nového územního plánu města Brna prošel přepracováním s ohledem na Pokyny ZMB z roku 2022 a byl uveden do jednotného standardu ÚPD dle stavebního zákona a jeho prováděcích předpisů. Výše uvedené texty je tedy nutno chápat také ve smyslu těchto úprav. Pro úplnost dodáváme, že v NÚP 2024 došlo k úpravě výše uvedeného citovaného znění textové části. Dále upozorňujeme, že dne 28.03.2023 byla schválena možnost využití územně plánovacího podkladu Aktualizace a správy Generelu odvodnění města Brna - část Kanalizace (dále jen "AGOMB"), který nahrazuje Generel odvodnění města Brna - D. Část kanalizace a problematikou hospodaření s dešťovou vodou se zabývá. Na základě AGOMB došlo k úpravě v NÚP 2024.

Tyto úpravy však nevedou ke změně vypořádání předmětného podání.

Námítka č.4

Výrok:

Námítce se vyhovuje částečně.

Odůvodnění:

- Zastoupení zeleně v různých typech ploch

Zastoupení zeleně v plochách s rozdílným způsobem využití je v návrhu nového ÚPmB řešeno stanovením povinného minimálního plošného zastoupení zeleně na rostlém terénu v plochách bydlení, v plochách smíšených obytných, v plochách rekreace, a v plochách zahrádek pro disponibilní pozemky stavebního záměru a pro plochu současně (od podmínky splnit zastoupení současně i pro funkční plochu bude upuštěno).

Pořizovatel bude také požadovat stanovit toto zastoupení v podmínkách využití území i pro plochu komerční vybavenosti - W. V případě ploch výroby a skladování (P) a lehké výroby (E) bude požadavek na minimální zastoupení zeleně doplněn do karet rozvojových lokalit těchto ploch.

Vámi navrhované řešení koeficientů zeleně se nejeví účelné z následujících důvodů:

Územní plán má stanovit základní koncepci rozvoje území obce, ochranu jeho hodnot, jeho plošného a prostorového uspořádání (tj. urbanistickou koncepci), uspořádání krajiny a koncepci veřejné infrastruktury, vymezit zastavěné území, plochy a koridory, zejména zastavitelné plochy a plochy přestavby, veřejně prospěšné stavby a veřejně prospěšná opatření a územní rezervy. A stanovit podmínky pro využívání těchto ploch a koridorů. Posláním územních plánů je stanovit pravidla udržitelného rozvoje a využívání území, nikoliv regulace jednotlivých pozemků. Územní plán nesmí obsahovat podrobnosti náležejícím svým obsahem regulačnímu plánu nebo územním rozhodnutím. Lze pořídit územní plán s těmito regulačními prvky, ale tato skutečnost musí být v rozhodnutí zastupitelstva o pořízení nebo zadání územního plánu výslovně uvedena.

Regulace v podrobnosti na jednotlivé druhy vegetačních prvků, kultivar, či materiálové provedení povrchů jednotlivých vegetačních prvků není v podrobnosti, která náleží územnímu plánu. Problematické se jeví aplikování tohoto principu v praxi, při posuzování záměru při vydání závazného stanoviska orgánu územního plánování a také následný monitoring těchto podmínek.

Návrh nového územního plánu navrhuje odlišnou koncepci, která však také stanovuje podíl nezastavěné plochy ve vztahu k celkové ploše pozemku, rostlého terénu umožňující vsak dešťové vody. Minimální plošné zastoupení zeleně na terénu není nutné dodržet pouze v odůvodněných případech.

Pořizovatel však udělí pokyn problematiku stanovení minimálního plošného zastoupení zeleně prověřit a upravit.

- Ochrana zeleně v jiných plochách s RZV

Z důvodů zvoleného měřítka výkresů a podrobnosti Územního plánu byla stanovena minimální velikost plochy RZV na 0,5 ha (5 000 m²) a v níže definovaných případech na 0,2 ha (2 000 m²) v souladu s ustanovením § 3 odst. 1 vyhlášky č. 501/2006 Sb. Ve výjimečných případech, pokud si to vymezení a koncepce Územního plánu vyžaduje, jsou zobrazované plochy RZV menší. Takto zvolená velikost ploch RZV vychází z principu koncepce a měřítka výkresů, kde kresba nemůže zachycovat nepřiměřený detail. Pokud existují pozemky stejného účelu využití, ale tvoří plochu podměrečnou, tj. menší než 0,5 ha, jsou zpravidla agregovány do jiných ploch RZV s jiným využitím. Tato skutečnost vychází také z projednaného konceptu územního plánu. V textové části odůvodnění je uvedeno, že plochami, které jsou vymezované ve velikosti 0,2-0,5 ha jsou plochy městské a krajinné zeleně, zvláště pak pro plochy městské zeleně uvedené ve Vyhlášce o zeleni města Brna (Nejvýznamnější plochy městské zeleně).

Pořizovatel je názoru, že vzhledem k výše uvedenému je agregovaná zeleň v rámci jiných ploch nedostatečně chráněna ve vztahu k umístování záměrů, udělí tedy pokyn doplnit obecný regulativ, který tuto skutečnost ošetří. Dále jsou uděleny pokyny na základě připomínek a námitek k návrhu ÚPmB konkrétní plochy zeleně z aktuálně platného ÚPmB vymezit, pokud budou graficky čitelné v měřítku hlavního výkresu.

- Vymezení ploch přírodních

Hlavní výkres návrhu nového územního plánu obsahuje grafické vyznačení prvků systému ÚSES (biokoridory a biocentra) a současně také vymezované plochy přírodní (plochy lesní a plochy krajinné zeleně).

Zvláště chráněná území, Evropsky významné lokality a registrované významné krajinné prvky jsou pro potřeby územního plánování obsaženy jako limit využití území (od poskytovatelů údajů) v územně analytických podkladech. Jejich přímá ochrana vyplývá z jiné legislativy, především zákona č. 114/1992 Sb. o ochraně přírody a krajiny. Nebudou tedy závazně vymezovány v hlavním výkrese, ale obsaženy jsou ve výkrese koordinačním (M1:10 000, grafická část odůvodnění).

- Předepsání izolační zeleně

V dokumentu Vyhodnocení vlivu na udržitelný rozvoj území je v kapitole A.VII.12 Kumulativní a synergické vlivy uvedeno:

V této souvislosti nebylo identifikováno synergické resp. kumulativní spolupůsobení vymezených rozvojových zón s územním soustředěním ploch výroby vůči plochám bydlení v souvisejícím území z důvodů vhodného zasazení ploch průmyslu v jednotlivých případech z hlediska vzdáleností k chráněným objektům, možnostem dopravního napojení ploch výroby a vhodného členění funkcí v území umožňujícího odclonění rezidenčních zón od zón výrobních plochami s možnostmi umístění jiné než rezidenční zástavby např. plochy smíšené, veřejná prostranství, izolační zeleň nebo občanská vybavenost. Zároveň návrh ÚP stanovuje regulativy využití ploch průmyslové výroby a lehké výroby tak, aby tyto nepredisponovaly negativní vliv působící na vlastní vymezenou plochu. Umísťované záměry je třeba prověřit jednotlivě v rámci navazujících fází projektové přípravy.

Pořízovatel doporučí řešit problematiku izolační zeleně na rozhraní případných možných konfliktních hranicích ploch v rámci jednotlivých karet rozvojových lokalit a zapracovat následující cílená opatření:

Při zastavování ploch výroby v návaznosti na volnou krajinu je třeba dbát na vhodné zapojení ploch do krajiny prostřednictvím pásů izolační zeleně na rozhraní zastavitelného území a volné krajiny.

- Modrozelená infrastruktura

Všechna vedení technické infrastruktury a prvků modrozelené infrastruktury jako součást veřejně prospěšné infrastruktury jsou z hlediska jejich prostorové koordinace rovnocenná. Tomuto požadavku tedy nelze vyhovět. V kapitole 4.2 Technická infrastruktura (závazné textové části) je uvedeno, že v zastavěném území města se síť technické infrastruktury zpravidla umísťují do společných tras nebo do souběhu se stávajícími trasami technické a dopravní infrastruktury. Ve veřejných prostranstvích je nutné koordinovat všechny prvky zde umísťované. Důležitým hlediskem při posuzování priorit jednotlivých součástí veřejných prostranství při jejich koordinaci je celkový pohled na provoz a fungování města. Při návrhu tras technické infrastruktury je důležité sdružování sítí do koridorů a jejich účelné prostorové uspořádání.

Pro všechny navržené trasy technické infrastruktury je závazné jejich směrové vedení. Upřesnění tras, polohy objektů a zařízení, určení místa napojení, způsobu technického provedení a vedení přípojných tras bude provedeno při zpracování podrobnější územně plánovací nebo projektové dokumentace, a to za podmínek obecně závazných právních předpisů.

Věcná podstata způsobů vypořádání předmětného podání zůstává nadále relevantní, přestože návrh nového územního plánu města Brna prošel přepracováním s ohledem na Pokyny ZMB z roku 2022 a byl uveden do jednotného standardu ÚPD dle stavebního zákona a jeho prováděcích předpisů. Výše uvedené texty je tedy nutno chápat také ve smyslu těchto úprav.

Pro informaci dodáváme, že ochrana zeleně v rámci jiných ploch s rozdílným způsobem využití je řešena nově také pomocí vymezení tzv. významných segmentů sídlení zeleně jako překryvu nad plochami bydlení, smíšenými plochami obytnými, plochami veřejné a komerční vybavenosti a plochami veřejných prostranství. Pro tyto segmenty je doplněna regulace prostřednictvím doplňujících podmínek využití území – viz závazná textová část Návrhu ÚPmB kap. 5.2.; vymezení segmentů obsahuje výkres 2.2. Koncepce uspořádání krajiny. Dále byl také stanoven požadavek na povinné minimální plošné zastoupení zeleně 40% v plochách bydlení individuálního. Ostatní požadované hodnoty jsou uvedeny u jednotlivých ploch v kapitole 6.3.2 závazné textové části.

Námitka č.5

Výrok:

Námitce se nevyhovuje.

Odůvodnění:

Řešení dopravy v klidu v návrhu územního plánu vychází z příslušných právních předpisů (viz kap. 5.8.1.1. textové části odůvodnění). Vyhláška č. 501/2006 Sb., prováděcí stavební zákon stanoví, že pro každou stavbu je nutno vybudovat parkovací a odstavná stání v počtu dle ČSN 73 6110, kap. 14.1). která stanoví vzorec, do něž jako významný (ovšem nikoli jediný) parametr vstupuje součinitel vlivu stupně automobilizace, přičemž tento má být dle ČSN 73 6110 převzat z územně plánovací dokumentace. Tento územní plán tedy cílový koeficient vlivu stupně automobilizace stanoví, a to rozdílně podle části města, kdy nižší hodnota (tedy nižší požadovaný minimální počet parkovacích a odstavných stání) je stanovena pro lokality uvnitř Velkého městského okruhu s nežádoucím zavlékáním vyššího počtu automobilů. Tři pásma uvnitř VMO jsou zvolena z potřeby odlišit zvláštní charakter historického jádra města a zmenšit rozdíl koeficientu na administrativně určené hranici. Hranice pásem jsou určeny dle možností významnou ulicí, resp. komunikací, v případě její absence zelenými plochami oddělovajícími částí města. Zásadně hranice nevede plochami pro výstavbu budov, a to pro zamezení sporů při přesahu stavebního záměru do více pásem. Stávající ČSN 73 6110 stanoví, že ve výpočtu se jako nejmenší hodnota součinitel vlivu stupně automobilizace použije 1,0 (400 aut na 1000 obyvatel) – toto spodní omezení nelze s ohledem na aktuální trendy v náhledu na parkování považovat za dlouhodobě udržitelné a lze předpokládat, že bude v blízké době výrazně sníženo.

Věcná podstata způsobů vypořádání předmětného podání zůstává nadále relevantní, přestože návrh nového územního plánu města Brna prošel přepracováním s ohledem na Pokyny ZMB z roku 2022 a byl uveden do jednotného standardu ÚPD dle stavebního zákona a jeho prováděcích předpisů. Výše uvedené texty je tedy nutno chápat také ve smyslu těchto úprav.

1954

MAGISTRÁT MĚSTA BRNA
ODBOR ÚZEMNÍHO PLÁNOVÁNÍ
A ROZVOJE

MAGISTRÁT MĚSTA BRNA
Odbor územního plánování a rozvoje

Došlo dne: 04-06-2020

Č.j. MMB: 0252392

Příl.:

Statutární město Brno

Doručeno: 04.06.2020

MMB/0252392/2020

listy:1

přílohy:

druh:

11/sv:



mmb1e57738fecb

PODÁNÍ K NÁVRHU

Návrh Územního plánu města Brna

Podatel	
Typ subjektu:	Fyzická osoba
Příjmení, jméno:	
Adresa / sídlo:	
Kontakt:	

Přípomínka	<p>Dostupné malé obchody</p> <p>Návrh ÚPmB obsahuje začlenění maloobchodu do většiny stavebních ploch, zároveň maloobchod nedostatečně reguluje a v rozporu s deklarovanou koncepcí nepodporuje rozptýlenou síť dobře dostupných maloobchodů jako součást města krátkých vzdáleností. Navrhují proto, aby:</p> <ul style="list-style-type: none"> • využití pro maloobchod v plochách pro bydlení (B), smíšených obytných (C) a v plochách komerční vybavenosti (W) bylo omezeno prodejní plochou do 400 m² a počtem parkovacích stání do 10, • využití pro maloobchod v plochách smíšených obytných (C) a plochách komerční vybavenosti (W) bylo do 1.000 m² prodejní plochy a bylo podmíněno realizací v patrových objektech s polyfunkčním využitím a při současném integrování parkování o max. 30 parkovacích stáních, • využití pro maloobchod v plochách veřejné vybavenosti (V), plochách výroby a skladování (P) a plochách lehké výroby (E) bylo podmíněně přípustné do 200 m² prodejní plochy, pokud není realizován v samostatném objektu.
------------	---------------------------------------------------------------------------------------------------------------------------------------------------------------------------------------------------------------------------------------------------------------------------------------------------------------------------------------------------------------------------------------------------------------------------------------------------------------------------------------------------------------------------------------------------------------------------------------------------------------------------------------------------------------------------------------------------------------------------------------------------------------------------------------------------------------------------------------------------------------------------------------------------------------------------------------------------------------------------------------------------------------------------------------------------------------------------------------------------------------------------------

Přípomínka	<p>Podpora pěší a cyklo dopravy</p> <p>ÚPmB nevyužívá dostatečně možnosti usnadnění výstavby cyklistické infrastruktury, a to mj. tím, že by požadoval napojení rozvojových lokalit na síť komunikací pro nemotorovou dopravu, klíčové cyklostezky vymezil jako veřejně prospěšné stavby či definoval místa a zařízení k bezpečnému parkování kol na klíčových přestupních uzlech. Navrhují proto, aby:</p> <ul style="list-style-type: none"> • hlavním využitím ploch dopravní infrastruktury (D) bylo i využití pro pěší a cyklistickou dopravu, • povinnou součástí navrhovaných pozemních komunikací definovaných jako sběrné byly stavebně oddělené koridory zvláště pro cyklistickou dopravu a pěší dopravu, • všechny lokality s počtem reálných nebo očekávaných uživatelů nad 1.500 osob obsahovaly v kartě lokality podmínku stanovující, že výstavbu v lokalitě je možné zahájit až po vybudování dopravního propojení lokality se všemi sousedícími městskými částmi samostatnými cyklostezkami a chodníky, a to stavebně oddělenými od motorové dopravy a vedenými ve směrově i výškově nejpřímější stopě, • grafická část ÚPmB 2.2 Souhrnný výkres dopravy obsahovala také síť páteřních cyklostezek (zejména těch sloužících k propojení jednotlivých městských částí s centrem města nebo jednotlivých městských částí mezi sebou), nikoliv pouze cyklotrasy, • páteřní cyklostezky tam, kde jejich realizaci brání chybějící veřejný pozemek, byly vymezeny jako veřejně prospěšné stavby, • u klíčových železničních stanic a konečných tramvaje (například žel. stanice a zastávky Brno hl.n., Slatina, Chrlice, Starý Lískovec, Řečkovice a Královo Pole, konečné tramvaje Obřany, Líšeň - Holzova, Kamechy, Bosonohy, Přízřenice) byla stanovena podmínka vybudování kapacitních míst a zařízení k bezpečnému odkládání jízdních kol (bike and ride) a tam, kde jejich realizaci brání chybějící veřejný pozemek, byly vymezeny jako veřejně prospěšné stavby.
------------	---------------------------------------------------------------------------------------------------------------------------------------------------------------------------------------------------------------------------------------------------------------------------------------------------------------------------------------------------------------------------------------------------------------------------------------------------------------------------------------------------------------------------------------------------------------------------------------------------------------------------------------------------------------------------------------------------------------------------------------------------------------------------------------------------------------------------------------------------------------------------------------------------------------------------------------------------------------------------------------------------------------------------------------------------------------------------------------------------------------------------------------------------------------------------------------------------------------------------------------------------------------------------------------------------------------------------------------------------------------------------------------------------------------------------------------------------------------------------------------------------------------------------------------------------------------------------------------------------------------------------------------------------------------------------------------------------------------------------------------------------------------------------------------------------------------------------------------------------------------------------------------------------------------------------------------------------------------------------------------------------------------------------------------------------------

Připomínka**Veřejný prostor**

V zájmu zvýšení využitelnosti veřejných prostranství pro pěší, cyklisty i zeleň by měl ÚPmB u novostaveb stanovit povinnost umístění odstavných stání mimo veřejná prostranství (tj. stání pro odstavení vozidla v době, kdy se nepoužívá). V oblastech s dobrou dostupností veřejnou dopravou je pak potřeba přizpůsobit minimální počet odstavných a parkovacích stání.

Navrhuji proto, aby v kap. 4.1 Dopravní infrastruktura bylo stanoveno, že:

- odstavná stání se v zastavitelných plochách a v případě novostaveb ve stabilizovaných plochách zřizují mimo veřejná prostranství a s výjimkou rodinných domů v podzemních podlažích budov,
- v místech dobré dostupnosti kolejové dopravy pěší docházkou (ve vzdálenosti do 150 metrů) se součinitel vlivu stupně automobilizace redukuje na poloviční hodnotu součinitele příslušného pásma.

5**5**

Ochrana zeleně

Návrh ÚPmB vágně a nedostatečně stanovuje zastoupení zeleně v různých funkčních typech ploch. Také oslabuje ochranu malých, ale významných ploch zeleně ve stabilizovaných plochách tím, že je absorbuje do jiných funkčních typů ploch. Návrh ÚPmB nezajišťuje dostatečnou ochranu přírodně cenných území, ani dostatečné vytváření prostoru pro zeleň v nové zástavbě, a to včetně ochrany nových ploch k bydlení před zátěží ze sousedních ploch výroby a skladování.

Navrhují proto, aby:

- územní plán definoval koeficient zeleně (KZ), a to následovně:

Koeficient zeleně (KZ) udává poměr nezpevněné plochy osázené vegetací a umožňující vsakování dešťové vody na terénu vůči ploše pozemku. KZ je závazný jak pro disponibilní pozemek pro stavební záměr, tak pro celou jednotlivou funkční plochu. Do koeficientu lze jako nezpevněnou plochu osázenou vegetací náhradním způsobem započítat:

- $\frac{1}{3}$ plochy osazených a funkčních vegetačních střech o mocnosti souvrství do 0,3 m,
- $\frac{1}{2}$ plochy osazených a funkčních vegetačních střech o mocnosti souvrství nad 0,3 m,
- 80 % plochy osazených a funkčních vegetačních střech o mocnosti souvrství nad 1 m,
- plochu povrchu umožňujícího plnohodnotné vsakování okolo vzrostlých stromů ve zpevněných plochách (mříž, půda, půda s mulčem; nikoli dlažba atp.),
- 5 m² za každý strom ve zpevněné ploše s malou korunou (druh/kultivar s celkovou výškou do 8 m v dospělosti) a dostatečným objemem prokořenitelného prostoru,
- 20 m² za každý strom ve zpevněné ploše se střední korunou (druh/kultivar s celkovou výškou do 15 m v dospělosti) a dostatečným objemem prokořenitelného prostoru,
- 40 m² za každý strom ve zpevněné ploše s velkou korunou (druh/kultivar s celkovou výškou nad 15 m v dospělosti) a dostatečným objemem prokořenitelného prostoru,
- 5 m² za každý běžný metr fasád upravených a využitých pro pnutí popínavých dřevin nebo treláží či pergol na ozeleněných střechách při zajištění dostatečného prokořenitelného prostoru pro dané dřeviny.

Náhradním způsobem je možné započtením nahradit pouze:

- $\frac{1}{4}$ požadované plochy KZ v případě samostatně stojících rodinných domů,
- $\frac{1}{2}$ požadované plochy KZ u ostatních staveb,
- celou požadovanou plochu pouze výjimečně ve stávající kompaktní blokové zástavbě ve stabilizovaných plochách tam, kde jiným způsobem prokazatelně není možné dosáhnout existujícího urbanistického charakteru (např. v zástavbě nároží bloků a v případě nerovnoměrné parcelace)
- koeficient zeleně byl pro jednotlivé struktury zástavby stanoven následovně:
 - kompaktní: 0,3 pro stabilizované plochy a 0,5 pro zastavitelné plochy
 - volná: 0,6
 - rezidenční nízkopodlažní: 0,5
 - areálová: 0,4
 - omezená: 0,8
 - plochy bez zástavby: 0,9
- plochy nad 2 000 m², které byly definovány územním plánem z r. 1994 jako plochy zeleně (ZP či ZO) a které jsou v Návrhu ÚPmB součástí jiných typů ploch, byly vymezeny jako samostatné plochy městské zeleně (Z); jedná se např. o plochy kolem Komenského nám. (Červeného kostela), alej na tř. Kpt. Jaroše, vnitroblok u mateřské školy Chodská 15 a desítky dalších zelených plácků, parčíků či vnitrobloků,
- byly v hlavním výkresu vymezeny plochy přírodní se způsobem využití podle § 16 vyhlášky č. 501/2006 Sb., o obecných požadavcích na využívání území, zejména biocentra, zvláště chráněná území, evropsky významné lokality a registrované významné krajinné prvky, a tím byla zajištěna jejich ochrana,
- v kartách lokalit, kde sousedí plochy pro výrobu (E - plochy lehké výroby, P - plochy výroby a skladování) a plochy pro bydlení (B - plochy bydlení, C - plochy smíšené obytné), byla doplněna podmínka předchozí či souběžné realizace pásu izolační zeleně (vzrostlé zeleně o pásu šířky min. 10 m nebo rozloze min. 20 % rozlohy plochy výroby) podél sousedících hranic těchto ploch,
- v obecných zásadách technické infrastruktury bylo stanoveno, že při návrhu tras technické infrastruktury budou sítě sdružovány do koridorů pro dosažení účelného prostorového uspořádání a vytvoření prostoru pro realizaci modrozelené infrastruktury v uličním profilu; a dále, že v územích, která nejsou v současné době plynofikována, mají ostatní vedení a prvky modrozelené infrastruktury prioritu před budováním nového nízkotlakého rozvodu plynu.

3**3**

Připomínka	Hospodaření s dešťovou vodou Vsakováním dešťové vody všude tam, kde to je možné, můžeme docílit zdravějšího vodního režimu a zmenšení efektu tepelného ostrova. Navrhují proto, aby: <ul style="list-style-type: none">• do obecných zásad odkanalizování bylo doplněno, že veškeré zastavitelné plochy a plochy přestaveb budou odkanalizovány oddílným systémem kanalizace a bude na nich důsledně vyžadováno hospodaření se srážkovými vodami následovně: srážkové vody budou buď zadržovány s následným sekundárním využitím anebo vsakovány na vlastním pozemku stavby nebo v jejím okolí; pouze pokud to podloží prokazatelně neumožňuje, mohou být dešťové vody vypouštěny do vodoteče nebo dešťové kanalizace, přičemž v těchto případech budou před vypouštěním brzděny v retenčních nádržích. Srážkové vody z veškerých zpevněných ploch veřejných prostranství budou vsakovány, pouze pokud to podloží prokazatelně neumožňuje, mohou být vypouštěny do vodoteče nebo dešťové kanalizace, přičemž v těchto případech budou před vypouštěním brzděny v retenčních nádržích.
-------------------	------------------------------------------------------------------------------------------------------------------------------------------------------------------------------------------------------------------------------------------------------------------------------------------------------------------------------------------------------------------------------------------------------------------------------------------------------------------------------------------------------------------------------------------------------------------------------------------------------------------------------------------------------------------------------------------------------------------------------------------------------------------------------------------------------------------------------------------------------------------------------------------------------------------------------------------------------------------------------------------------------------------------------------------------------------------------------------------------------------------

V dne	Podpis
Vyplněný formulář zašlete na níže uvedenou adresu: Magistrát města Brna, Odbor územního plánování a rozvoje, Kounicova 67, 601 67 Brno	

MMB/0252392/2020

Námítka č.1

Výrok:

Námítce se vyhovuje částečně.

Odůvodnění:

Podatel požaduje, aby v plochách bydlení, smíšených obytných a komerční vybavenosti byla omezena velikost prodejní plochy na 400 m² a počet parkovacích míst na 10 stání. Při realizaci integrovaného parkování do 30 stání pak v rámci patrových objektů v plochách komerční vybavenosti a v plochách smíšených obytných podmíněn připustit až 1 000 m² prodejní plochy. V plochách veřejné vybavenosti, výroby a skladování a lehké výroby podmíněně připustit 200 m² prodejní plochy, pokud není maloobchod realizován v samostatném objektu. Mezi docházkovou vzdáleností maloobchodu a maximální velikostí prodejní plochy maloobchodu nelze spatřovat příčinnou souvislost. Stanovení maximální velikosti prodejní plochy nepředurčuje vzdálenost mezi jednotlivými prodejny. Snížení maximální velikosti prodejní plochy nezaručuje zlepšení časové dostupnosti maloobchodu. Pro dostupnost maloobchodu je proto podstatnější adekvátní rozmístění ploch s rozdílným způsobem využití, které umístění maloobchodu umožňují. Stanovení dané maximální velikosti prodejních ploch (a případné stanovení podmínek pro jejich umístění) je věcí odborného posouzení zpracovatele návrhu územního plánu, které vychází z reálií a odborné úvahy (viz např. plochy C). Obecně lze konstatovat, že požadavek na vyloučení maloobchodu s prodejní plochou větších než 400 resp. 1000 m² plochy nepřiměřeně zhoršuje podmínky pro vyváženou a rozmanitou síť maloobchodu, a to zejména pro ty skupiny zákazníků s rozdílnými vzorci nákupního chování, které prodejny většího plošného formátu preferují, což je v konečném důsledku v rozporu s koncepcí krátkých vzdáleností, na kterou je poukazováno. Požadavek na přísné omezení prodejní plochy nepřiměřeně snižuje potenciál k tomu určených ploch, tj. zejména ploch obytně smíšených (C) a ploch komerční vybavenosti (W). V neposlední řadě je také nutné nastavením regulativů sledovat požadavek zadání územního plánu na vytvoření široké škály možností a forem komerce v rovnoměrném zastoupení na území města.

Při hodnocení přísnosti regulativu určujícího maximální velikost prodejních ploch je nutné mít na zřeteli také ustanovení návrhu územního plánu, které stanoví, že „prodejní plochou se rozumí hrubá podlažní plocha maloobchodního zařízení, kde při prodeji zboží dochází ke kontaktu se zákazníkem (nikoli tedy sklady, komunikace, související administrativní plochy ani nezbytná příslušenství). Maloobchodním zařízením se pak v tomto kontextu rozumí jedna prodejna nebo soubor všech prodejen v rámci jednoho záměru nebo v rámci jednoho funkčně propojeného celku, popř. jako součást též plocha vně prodejny, navazující na budovu a sloužící k výše popsanému způsobu využití.“ Z výše uvedeného plyne, že je-li v rámci jednoho objektu umístěováno více prodejních jednotek, jejich prodejní plochy se sčítají. Nastavení regulativu příliš přísně by proto mělo za následek nemožnost umístění více (i relativně malých prodejních jednotek) v rámci jednoho záměru.

K podání lze také uvést, že počty parkovacích míst a stání jsou dány příslušnými předpisy a normami. Územnímu plánu nepřísluší jejich rozsah stanovovat. Jedná se o podrobnost nad rámec územního plánu.

U jednotlivých ploch s rozdílným způsobem využití lze, kromě výše uvedeného, doplnit následující:

V plochách smíšených obytných (C) je stanovena maximální velikost prodejní plochy 1 500 m². Stanovení této hranice je řádně odůvodněno v Odůvodnění pro první veřejné projednání (str. 259), a to následovně: „Využití pro maloobchod v hlavním využití je omezeno prodejní plochou do 1500 m²; při projednání konceptu byla uvedena prodejní plocha do 1000 m². Při změně velikosti výměry vycházel zpracovatel z nedávno provedeného průzkumu

maloobchodního prodeje a z vlastního šetření prodejních ploch největších maloobchodních řetězců (zejména supermarketů a diskontní prodejny), ze kterých je zřejmé, že průměrná velikost standardních typických prodejen maloobchodu se sice v průměru pohybuje v rozmezí 800-1200 m², ovšem v hustě obydlených oblastech prodejny klasických maloobchodních řetězců dosahují prodejní plochy 1500 m². Údaj byl tedy změněn v souladu se zjištěními z reality.“ Maloobchod nad 1500 m² (avšak do 5000 m²) prodejní plochy lze realizovat pouze v patrových objektech při současném integrování parkování v objektu a jiné využití, pokud je zachována polyfunkčnost v ploše a využití je slučitelné s využitím navazujícího území.

V návrhu ÚPmB také byla stanovena na základě průzkumu zpracovatele maximální přípustná prodejní plocha maloobchodu 1 500 m² v plochách bydlení (B). Při projednávání návrhu ÚPmB projevila veřejnost obavu z neúměrně rozsáhlých prodejen při nevhodné lokalizaci. Tvůrci územního plánu námítkám vyšli vstříc, s tím, že prodejní plocha bude snížena na 1 000 m² a pro větší prodejnu (do 1500 m²) je třeba doložit vhodnost situačního řešení podle okolností v území. Pro ověření stanoveného údaje lze použít řetězce Lidl, Albert, Billa a Penny typu supermarket, jejichž průměrná prodejní plocha je asi 900 m² (rozptyl velikosti jednotlivých prodejen je přitom ovšem značný, pohybuje se od 500 m² až po 2 000 m²). Prodejní plocha tvoří velkou většinu (odborným odhadem cca 80 %), celkové výměry objektu. Stanovená velikost 1 000 m² prodejní plochy tak odpovídá běžným supermarketům výše uvedených řetězců, neznemožňuje tedy realizaci běžného občanského vybavení v území; větší provozovny je pak třeba prověřit podle okolností v území. Požadavku je tedy v tomto bodě částečně vyhověno.

Pro plochy komerční (W) lze uvést, že pokud by byla snížena velikost prodejní plochy na velikost uvedenou v podání (tj. 400 resp. 1000 m²), nesplňovala by tyto podmínky řada z již existujících maloobchodních prodejen, které tvoří základ maloobchodní sítě, nacházejících se ve stabilizovaných plochách. Plochy komerční vybavenosti by při restriktivním stanovení maximální velikosti prodejní plochy nemohly plnit svoji předpokládanou funkci.

V podmínkách využití plochy veřejné vybavenosti (V) není maloobchod výslovně uveden. Lze jej však řadit mezi přípustné využití, které je definováno jako „využití související, podmiňující nebo využití sloužící záměrům hlavnímu využití“. Z tohoto lze vyvozovat, že případné maloobchodní využití, ačkoliv není jeho rozsah vyjádřen plošně, musí být pouze takového rozsahu, který odpovídá potřebám daného hlavního využití. Pro úplnost lze uvést, že v ploše veřejné vybavenosti (V) je taktéž možné, avšak až po naplnění hlavní funkce, umisťovat jiné funkční využití.

V plochách lehké výroby (E) odůvodnění výslovně stanovuje, že „regulativ směřuje k zachování smyslu uvedených ploch: plochy by měly mít charakter primárně produkční a skladovací a neměly by být vytěžovány pro čistě maloobchodní záměry. Ilustrativně popsáno, např. běžná provozovna typizovaného maloobchodu (Lidl, Billa, Albert apod.) by zde neměla být samostatně přípustná, zatímco např. sklad sanitárního zařízení a obkládacích materiálů ve spojení s prodejnou či předváděcími místnostmi pro zákazníky typově odpovídá záměrům plochy E.“ Jedná o specifický druh prodeje, u kterého se nepředpokládá, že bude vytvářet síť základní dostupnosti maloobchodu. Vzhledem k charakteru plochy, omezování velikosti prodejní plochy není vhodným nástrojem regulace.

Plochy výroby a skladování (P) nejsou určeny pro klasický maloobchodní prodej. Vzhledem k charakteru plochy, omezování velikosti prodejní plochy není vhodným nástrojem regulace.

Věcná podstata způsobů vypořádání předmětného podání zůstává nadále relevantní, přestože návrh nového územního plánu města Brna prošel přepracováním s ohledem na Pokyny ZMB z roku 2022 a byl uveden do jednotného standardu ÚPD dle stavebního zákona a jeho prováděcích předpisů. Výše uvedené texty je tedy nutno chápat také ve smyslu těchto úprav.

Pro úplnost pouze doplňujeme, že u ploch individuálního bydlení (BI), které byly vymezeny na základě pokynu zastupitelstva, došlo k omezení prodejní plochy na 500 m².

Námítka č.2

Výrok:

Námítce se vyhovuje částečně.

Odůvodnění:

V rámci podání je uveden názor podatele, že návrh ÚPmB nevyužívá dostatečně možnosti usnadnění výstavby cyklistické infrastruktury, požaduje vymezení „klíčových cyklostezek“ jako veřejně prospěšné stavby a definoval místa pro bezpečné parkování kol na „klíčových přestupních uzlech“.

Úkolem územního plánu je vytvářet územní podmínky pro možnost umístění záměrů, nikoliv zajistit „bezproblémovou“ realizaci všech záměrů a znát podrobné technické provedení jednotlivých úseků. Obecně územní plán stanovuje základní koncepci rozvoje území obce, ochrany jeho hodnot, jeho plošného a prostorového uspořádání, uspořádání krajiny a koncepci veřejné infrastruktury a stanovuje podmínky pro využití území. Nový Územní plán města Brna (ÚPmB) pracuje s méně podrobným měřítkem hlavního výkresu 1:10 000, než tomu je u současného (1:5000).

K požadavku na zařazení cyklistické dopravy do hlavního využití ploch dopravní infrastruktury uvádíme:

Pro dokladování transparentnosti procesu vyhodnocení podání je uvedeno také mezitímní vyhodnocení podání z r. 2020:

Požadavku nebylo v roce 2020 vyhověno, protože: „V rámci stanovení podmínek využití ploch v kap. 6.2. a kap. 6.3.3.10 závazné textové části je umožněno umístění cyklistické infrastruktury ve všech plochách s rozdílným způsobem využití, přičemž v plochách dopravní infrastruktury D je jejich umístění přípustné.

Požadavek na zařazení pěší a cyklistické dopravy do hlavního využití ploch dopravní infrastruktury D, jehož součástí jsou především komunikace vyššího dopravního významu tvořící páteř základního komunikačního systému, neodpovídá charakteru a způsobu vymezení ploch s rozdílným způsobem využití. Toto je primárně umožněno v plochách veřejných prostranství, které slouží obsluze ploch dopravní a technickou infrastrukturou za současného umožnění průchodu a pohybu obyvatel, tedy v rámci této plochy s rozdílným způsobem využití je cyklistická infrastruktura součástí hlavního využití.

Jelikož však v rámci stanoviska dotčeného orgánu byla uplatněna podmínka k vedení cyklistické dopravy v souběhu s komunikacemi, bude v této souvislosti zpřesněna a doplněna výroková část i odůvodnění návrhu řešení. V této souvislosti je možné prověřit případnou úpravu znění podmínek využití ploch s rozdílným způsobem využití.“

Konečné vyhodnocení podání se vztahuje k výslednému řešení Návrhu nového ÚPmB:

V rámci zpřesnění kap. 4.1 Dopravní infrastruktura a stanovení podmínek využití ploch v kap. 6.2. a kap. 6.3.3.10 závazné textové části je umožněno umístění pěší a cyklistické infrastruktury ve všech plochách s rozdílným způsobem využití, přičemž v plochách dopravní infrastruktury D je jejich umístění přípustné i jako hlavní využití.

Tímto je požadavek zohledněn.

Další jednotlivě uvedené požadavky jsou nad rámec podrobnosti zpracování územního plánu a níže uvádíme:

Ke stanovení podmínky povinné segregace pěší a cyklistické dopravy podél sběrných komunikací a zahájení výstavby až po dobudování propojení lokality se všemi sousedními městskými částmi samostatnými stezkami a chodníky uvádíme, že je tímto již předjíráno konkrétní technické řešení vlastní realizace, aniž by byla ve všech skutečnostech známa reálná možnost v území, a ne vždy je možné z hlediska různých omezení a limitů tyto podmínky naplnit. Současně jakýkoliv záměr musí splňovat platné právní předpisy a normy.

V rámci územního plánu jsou vytvářeny územní podmínky pro možnost vedení v rámci ploch nebo koridorů. To, jakým způsobem bude možné uliční prostor uspořádat, případně propojení trasovat je předmětem dalších podrobnějších stupňů projektové dokumentace a podmínek

vlastníka komunikace. Podrobnost měřítka zpracování výkresu 2.2 Souhrnný výkres dopravy neumožňuje grafické zobrazení požadavku zobrazení oddělených koridorů cyklistických a pěších tras.

Z tohoto důvodu nelze této podmínce z hlediska podrobnosti zpracování územně plánovací dokumentace vyhovět.

Z hlediska požadavku na zakreslení dalších cyklotras uvádíme, že v rámci cyklistické dopravy byl zvolen obecnější přístup.

Ve výkresu 2.2. Souhrnný výkres dopravy jsou vyznačeny „vybrané samostatné cyklotrasy“, kterými jsou zpřesněny záměry ze Zásad územního rozvoje Jihomoravského kraje. Ve výkresu odůvodnění O.6 Cyklistická doprava – schéma jsou k výše uvedenému jevu navíc vyznačeny „vybrané pouliční cyklotrasy“, které naznačují možná vybraná propojení území města, která však již nejsou závazná a je možné je operativně upravovat nebo dále doplňovat.

Grafické předurčení cyklotras by se v rámci přípravy záměrů mohlo ukázat jako omezující v případě potřeby úpravy vedení trasy; odlišné řešení by mohlo vést ke změně územního plánu a tím neúměrnému prodloužení přípravy záměrů.

Z dlouhodobých zkušeností se toto ukázalo jako nevhodné a z tohoto důvodu bylo přistoupeno k vymezení koridorů zajišťujících návaznost na koridory dle textové části nadřazené územně plánovací dokumentace (Zásad územního rozvoje Jihomoravského kraje), které jsou územním plánem zpřesněny. Všem ostatním trasám je obecně umožněno jejich umístění ve všech plochách s rozdílným způsobem využití v rámci obecných podmínek využití území. Z tohoto důvodu nelze požadavku vyhovět.

Z hlediska požadavku vymezení „páteřních“ cyklistických stezek jako veřejně prospěšné stavby je nutno uvést, že nám v současné době není znám komplexní průběh všech cyklotras a cyklostezek na správním území města a z tohoto důvodu není možné vymezit přesný průmět všech záměrů. Současně byl z hlediska přípravy zvolen obecnější přístup, aby jakýkoliv nový záměr nevyžadoval změnu územního plánu. Z tohoto důvodu nelze požadavku vyhovět.

Pokud se jedná o požadavek na vybudování kapacitních míst a zařízení k bezpečnému odkládání kol u „klíčových železničních stanic a konečných tramvajů“ či parkoviště pro kola, jedná se o záměry nad podrobnost územního plánu, jejich umístění je obecně přípustné v rámci doplňujícího nebo souvisejícího využití ve všech plochách s rozdílným způsobem využití a není nutné pro ně předjímat umístění a vymezení, potažmo vymezovat plochu jako veřejně prospěšnou stavbu. Pokud není znám konkrétní projekt, nelze s přesností stanovit dotčené pozemky, a tedy i vymezit jako veřejně prospěšné stavby. Z tohoto důvodu nelze požadavku vyhovět.

Věcná podstata způsobů vypořádání předmětného podání zůstává nadále relevantní, přestože návrh nového územního plánu města Brna prošel přepracováním s ohledem na Pokyny ZMB z roku 2022 a byl uveden do jednotného standardu ÚPD dle stavebního zákona a jeho prováděcích předpisů. Výše uvedené texty je tedy nutno chápat také ve smyslu těchto úprav.

Námítka č.3

Výrok:

Námítce se nevyhovuje.

Odůvodnění:

Závazná textová část: Územní plán stanovuje následující zásady pro odkanalizování a odvodnění:

- Veškeré zastavitelné plochy a plochy přestaveb budou odkanalizovány oddílným systémem kanalizace a bude na nich důsledně vyžadováno hospodaření se srážkovými vodami.
- Komunální odpadní vody musí být odváděny a čištěny na centrální mechanicko-biologické čistírně odpadních vod. Používání lokálních nebo domovních ČOV je přípustné pouze výjimečně, a to v případě veřejného zájmu nebo pro samostatně stojící objekty příliš vzdálené od trasy kanalizace, nikoliv jako koncepční řešení lokality. Nesmí být umístěna nebo povolena stavba, ve které vznikají komunální odpadní vody bez splnění výše uvedeného. Nesmí být umístěna nebo povolena změna stavby, při které dochází k navýšení množství komunální

odpadních vod, bez splnění výše uvedeného. V závazné části je dále uvedeno, že bude zpracována územní studie Koncepce rozvoje modrozelené infrastruktury.

V části Odůvodnění je upřesněno a doporučeno:

Pro odvodnění zastavitelných ploch a ploch přestaveb platí regulativ pro odtok srážkových vod daný max. hodnotou 10 l/(s.ha) z neredukované plochy při četnosti překročení retenční kapacity objektu max. 1 x za 5 roků a max. době prázdnění 24 hodin. A to v případě, že majitel nebo provozovatel kanalizace (příp. správce vodního toku) nestanoví s ohledem na aktuální podmínky přísnější limity. Obecně platí, že přímé napojení srážkových vod do kanalizace pro veřejnou potřebu je nepřijatelné.

Z hlediska snížení srážkového odtoku je vhodné aplikovat následujících opatření, které jdou nad rámec běžných legislativních požadavků na odvádění srážkových vod:

- minimalizovat podíl nepropustných zpevněných ploch,
- využívat polopropustných materiálů pro zpevněné plochy,
- preferovat přírodě blízké objekty hospodařící s dešťovou vodou,
- realizovat vegetační střechy,
- využívat srážkové vody k provozu nemovitostí.

Výše uvedené principy je vhodné prosazovat i v rámci rekonstrukcí stávajících staveb a prostranství. V souvislosti s již zaznamenanými dopady klimatické změny by si Statutární město Brno mělo určit jasnou strategii implementace a provozování tzv. modrozelené infrastruktury na stávajících a nově navrhovaných veřejných prostranstvích. Modrozelená infrastruktura je v současnosti vnímána jako jedno z významných adaptačních opatření s řadou přidaných benefitů a ekosystémových služeb, které překračují rámec běžného odvodnění. Z obsahu výroku i odůvodnění vyplývá, že tato problematika je aktuální a město Brno se jí již dnes průběžně zabývá a principy postupně uvádí do praxe. Hospodaření s dešťovou vodou je zpracováno v platných Městských standardech pro kanalizační zařízení: [Standards_pro_kanalizacni_zarizeni.pdf \(brno.cz\)](#). Tento dokument se v současné době aktualizuje. Zároveň je možné odkázat na studii, která se touto problematikou v souvislosti se souvisejícími tématy rovněž zabývá: [ZmirnovaniKlimZmen_NadacePartnrstvi.pdf \(brno.cz\)](#). Rovněž v rámci probíhající Aktualizace generelu odvodnění - část Kanalizace bude samostatná kapitola věnována této tematice.

Námítce je vyhověno již ve stávající podobě návrhu.

Věcná podstata způsobů vypořádání předmětného podání zůstává nadále relevantní, přestože návrh nového územního plánu města Brna prošel přepracováním s ohledem na Pokyny ZMB z roku 2022 a byl uveden do jednotného standardu ÚPD dle stavebního zákona a jeho prováděcích předpisů. Výše uvedené texty je tedy nutno chápat také ve smyslu těchto úprav. Pro úplnost dodáváme, že v NÚP 2024 došlo k úpravě výše uvedeného citovaného znění textové části. Dále upozorňujeme, že dne 28.03.2023 byla schválena možnost využití územně plánovacího podkladu Aktualizace a správy Generelu odvodnění města Brna - část Kanalizace (dále jen "AGOMB"), který nahrazuje Generel odvodnění města Brna - D. Část kanalizace a problematikou hospodaření s dešťovou vodou se zabývá. Na základě AGOMB došlo k úpravě v NÚP 2024.

Tyto úpravy však nevedou ke změně vypořádání předmětného podání.

Námítka č.4

Výrok:

Námítce se vyhovuje částečně.

Odůvodnění:

- Zastoupení zeleně v různých typech ploch

Zastoupení zeleně v plochách s rozdílným způsobem využití je v návrhu nového ÚPmB řešeno stanovením povinného minimálního plošného zastoupení zeleně na rostlém terénu v plochách bydlení, v plochách smíšených obytných, v plochách rekreace, a v plochách zahrádek pro disponibilní pozemky stavebního záměru a pro plochu současně (od podmínky splnit zastoupení současně i pro funkční plochu bude upuštěno).

Pořizovatel bude také požadovat stanovit toto zastoupení v podmínkách využití území i pro plochu komerční vybavenosti - W. V případě ploch výroby a skladování (P) a lehké výroby (E) bude požadavek na minimální zastoupení zeleně doplněn do karet rozvojových lokalit těchto ploch.

Vámi navrhované řešení koeficientů zeleně se nejeví účelné z následujících důvodů:

Územní plán má stanovit základní koncepci rozvoje území obce, ochranu jeho hodnot, jeho plošného a prostorového uspořádání (tj. urbanistickou koncepci), uspořádání krajiny a koncepci veřejné infrastruktury, vymežit zastavěné území, plochy a koridory, zejména zastavitelné plochy a plochy přestavby, veřejně prospěšné stavby a veřejně prospěšná opatření a územní rezervy. A stanovit podmínky pro využívání těchto ploch a koridorů. Posláním územních plánů je stanovit pravidla udržitelného rozvoje a využívání území, nikoliv regulace jednotlivých pozemků. Územní plán nesmí obsahovat podrobnosti náležejícím svým obsahem regulačnímu plánu nebo územním rozhodnutím. Lze pořídit územní plán s těmito regulačními prvky, ale tato skutečnost musí být v rozhodnutí zastupitelstva o pořízení nebo zadání územního plánu výslovně uvedena.

Regulace v podrobnosti na jednotlivé druhy vegetačních prvků, kultivar, či materiálové provedení povrchů jednotlivých vegetačních prvků není v podrobnosti, která náleží územnímu plánu. Problematické se jeví aplikování tohoto principu v praxi, při posuzování záměru při vydání závazného stanoviska orgánu územního plánování a také následný monitoring těchto podmínek.

Návrh nového územního plánu navrhuje odlišnou koncepci, která však také stanovuje podíl nezastavěné plochy ve vztahu k celkové ploše pozemku, rostlého terénu umožňující vsak dešťové vody. Minimální plošné zastoupení zeleně na terénu není nutné dodržet pouze v odůvodněných případech.

Pořizovatel však udělí pokyn problematiku stanovení minimálního plošného zastoupení zeleně prověřit a upravit.

- Ochrana zeleně v jiných plochách s RZV

Z důvodů zvoleného měřítka výkresů a podrobnosti Územního plánu byla stanovena minimální velikost plochy RZV na 0,5 ha (5 000 m²) a v níže definovaných případech na 0,2 ha (2 000 m²) v souladu s ustanovením § 3 odst. 1 vyhlášky č. 501/2006 Sb. Ve výjimečných případech, pokud si to vymezení a koncepce Územního plánu vyžaduje, jsou zobrazované plochy RZV menší. Takto zvolená velikost ploch RZV vychází z principu koncepce a měřítka výkresů, kde kresba nemůže zachycovat nepřiměřený detail. Pokud existují pozemky stejného účelu využití, ale tvoří plochu podměrečnou, tj. menší než 0,5 ha, jsou zpravidla agregovány do jiných ploch RZV s jiným využitím. Tato skutečnost vychází také z projednaného konceptu územního plánu. V textové části odůvodnění je uvedeno, že plochami, které jsou vymezované ve velikosti 0,2-0,5 ha jsou plochy městské a krajinné zeleně, zvláště pak pro plochy městské zeleně uvedené ve Vyhlášce o zeleni města Brna (Nejvýznamnější plochy městské zeleně).

Pořizovatel je názoru, že vzhledem k výše uvedenému je agregovaná zeleň v rámci jiných ploch nedostatečně chráněna ve vztahu k umístování záměrů, udělí tedy pokyn doplnit obecný regulativ, který tuto skutečnost ošetří. Dále jsou uděleny pokyny na základě připomínek a námitek k návrhu ÚPmB konkrétní plochy zeleně z aktuálně platného ÚPmB vymežit, pokud budou graficky čitelné v měřítku hlavního výkresu.

- Vymezení ploch přírodních

Hlavní výkres návrhu nového územního plánu obsahuje grafické vyznačení prvků systému ÚSES (biokoridory a biocentra) a současně také vymezené plochy přírodní (plochy lesní a plochy krajinné zeleně).

Zvláště chráněná území, Evropsky významné lokality a registrované významné krajinné prvky jsou pro potřeby územního plánování obsaženy jako limit využití území (od poskytovatelů údajů) v územně analytických podkladech. Jejich přímá ochrana vyplývá z jiné legislativy, především zákona č. 114/1992 Sb. o ochraně přírody a krajiny. Nebudou tedy závazně vymezeny v hlavním výkrese, ale obsaženy jsou ve výkrese koordinačním (M1:10 000, grafická část odůvodnění).

- Předepsání izolační zeleně

V dokumentu Vyhodnocení vlivu na udržitelný rozvoj území je v kapitole A.VII.12 Kumulativní a synergické vlivy uvedeno:

V této souvislosti nebylo identifikováno synergické resp. kumulativní spolupůsobení vymezených rozvojových zón s územním soustředěním ploch výroby vůči plochám bydlení v souvisejícím území z důvodů vhodného zasazení ploch průmyslu v jednotlivých případech z hlediska vzdáleností k chráněným objektům, možnostem dopravního napojení ploch výroby a vhodného členění funkcí v území umožňujícího odclonění rezidenčních zón od zón výrobních plochami s možnostmi umístění jiné než rezidenční zástavby např. plochy smíšené, veřejná prostranství, izolační zeleň nebo občanská vybavenost. Zároveň návrh ÚP stanovuje regulativy využití ploch průmyslové výroby a lehké výroby tak, aby tyto nepredisponovaly negativní vliv působící na vlastní vymezenou plochu. Umísťované záměry je třeba prověřit jednotlivě v rámci navazujících fází projektové přípravy.

Pořízovatel doporučí řešit problematiku izolační zeleně na rozhraní případných možných konfliktních hranicích ploch v rámci jednotlivých karet rozvojových lokalit a zapracovat následující cílená opatření:

Při zastavování ploch výroby v návaznosti na volnou krajinu je třeba dbát na vhodné zapojení ploch do krajiny prostřednictvím pásů izolační zeleně na rozhraní zastavitelného území a volné krajiny.

- Modrozelená infrastruktura

Všechna vedení technické infrastruktury a prvků modrozelené infrastruktury jako součást veřejně prospěšné infrastruktury jsou z hlediska jejich prostorové koordinace rovnocenná. Tomuto požadavku tedy nelze vyhovět. V kapitole 4.2 Technická infrastruktura (závazné textové části) je uvedeno, že v zastavěném území města se síť technické infrastruktury zpravidla umísťují do společných tras nebo do souběhu se stávajícími trasami technické a dopravní infrastruktury. Ve veřejných prostranstvích je nutné koordinovat všechny prvky zde umísťované. Důležitým hlediskem při posuzování priorit jednotlivých součástí veřejných prostranství při jejich koordinaci je celkový pohled na provoz a fungování města. Při návrhu tras technické infrastruktury je důležité sdružování sítí do koridorů a jejich účelné prostorové uspořádání.

Pro všechny navržené trasy technické infrastruktury je závazné jejich směrové vedení. Upřesnění tras, polohy objektů a zařízení, určení místa napojení, způsobu technického provedení a vedení přípojných tras bude provedeno při zpracování podrobnější územně plánovací nebo projektové dokumentace, a to za podmínek obecně závazných právních předpisů.

Věcná podstata způsobů vypořádání předmětného podání zůstává nadále relevantní, přestože návrh nového územního plánu města Brna prošel přepracováním s ohledem na Pokyny ZMB z roku 2022 a byl uveden do jednotného standardu ÚPD dle stavebního zákona a jeho prováděcích předpisů. Výše uvedené texty je tedy nutno chápat také ve smyslu těchto úprav.

Pro informaci dodáváme, že ochrana zeleně v rámci jiných ploch s rozdílným způsobem využití je řešena nově také pomocí vymezení tzv. významných segmentů sídlení zeleně jako překryvu nad plochami bydlení, smíšenými plochami obytnými, plochami veřejné a komerční vybavenosti a plochami veřejných prostranství. Pro tyto segmenty je doplněna regulace prostřednictvím doplňujících podmínek využití území – viz závazná textová část Návrhu ÚPmB kap. 5.2.; vymezení segmentů obsahuje výkres 2.2. Koncepce uspořádání krajiny. Dále byl také stanoven požadavek na povinné minimální plošné zastoupení zeleně 40% v plochách bydlení individuálního. Ostatní požadované hodnoty jsou uvedeny u jednotlivých ploch v kapitole 6.3.2 závazné textové části.

Námitka č.5

Výrok:

Námitce se nevyhovuje.

Odůvodnění:

Řešení dopravy v klidu v návrhu územního plánu vychází z příslušných právních předpisů (viz kap. 5.8.1.1. textové části odůvodnění). Vyhláška č. 501/2006 Sb., provádějící stavební zákon stanoví, že pro každou stavbu je nutno vybudovat parkovací a odstavná stání v počtu dle ČSN 73 6110, kap. 14.1). která stanoví vzorec, do něž jako významný (ovšem nikoli jediný) parametr vstupuje součinitel vlivu stupně automobilizace, přičemž tento má být dle ČSN 73 6110 převzat z územně plánovací dokumentace. Tento územní plán tedy cílový koeficient vlivu stupně automobilizace stanoví, a to rozdílně podle části města, kdy nižší hodnota (tedy nižší požadovaný minimální počet parkovacích a odstavných stání) je stanovena pro lokality uvnitř Velkého městského okruhu s nežádoucím zavlékáním vyššího počtu automobilů. Tři pásma uvnitř VMO jsou zvolena z potřeby odlišit zvláštní charakter historického jádra města a zmenšit rozdíl koeficientu na administrativně určené hranici. Hranice pásem jsou určeny dle možností významnou ulicí, resp. komunikací, v případě její absence zelenými plochami oddělovacími částí města. Zásadně hranice nevede plochami pro výstavbu budov, a to pro zamezení sporů při přesahu stavebního záměru do více pásem. Stávající ČSN 73 6110 stanoví, že ve výpočtu se jako nejmenší hodnota součinitel vlivu stupně automobilizace použije 1,0 (400 aut na 1000 obyvatel) – toto spodní omezení nelze s ohledem na aktuální trendy v náhledu na parkování považovat za dlouhodobě udržitelné a lze předpokládat, že bude v blízké době výrazně sníženo.

Věcná podstata způsobů vypořádání předmětného podání zůstává nadále relevantní, přestože návrh nového územního plánu města Brna prošel přepracováním s ohledem na Pokyny ZMB z roku 2022 a byl uveden do jednotného standardu ÚPD dle stavebního zákona a jeho prováděcích předpisů. Výše uvedené texty je tedy nutno chápat také ve smyslu těchto úprav.

MAGISTRÁT MĚSTA BRNA
ODBOR ÚZEMNÍHO PLÁNOVÁNÍ
A ROZVOJE

MAGISTRÁT MĚSTA BRNA
Odbor územního plánování a rozvoje

Došlo dne: 04-06-2020

C.j. MMB:.....0252397.....

Přil.:.....

Statutární město Brno
Doručeno: 04.06.2020
MMB/0252397/2020
Listy:1 přílohy:
druh: 11/sv:



mmb1es7738fect

PODÁNÍ K NÁVRHU

Návrh Územního plánu města Brna

1953

Podatel	
Typ subjektu:	Fyzická osoba
Příjmení, jméno:	
Adresa / sídlo:	
Kontakt:	

1	Připomínka Dostupné malé obchody Návrh ÚPmB obsahuje začlenění maloobchodu do většiny stavebních ploch, zároveň maloobchod nedostatečně reguluje a v rozporu s deklarovanou koncepcí nepodporuje rozptýlenou síť dobře dostupných maloobchodů jako součást města krátkých vzdáleností. Navrhuji proto, aby: <ul style="list-style-type: none">• využití pro maloobchod v plochách pro bydlení (B), smíšených obytných (C) a v plochách komerční vybavenosti (W) bylo omezeno prodejní plochou do 400 m² a počtem parkovacích stání do 10,• využití pro maloobchod v plochách smíšených obytných (C) a plochách komerční vybavenosti (W) bylo do 1.000 m² prodejní plochy a bylo podmíněno realizací v patrových objektech s polyfunkčním využitím a při současném integrování parkování o max. 30 parkovacích stáních,• využití pro maloobchod v plochách veřejné vybavenosti (V), plochách výroby a skladování (P) a plochách lehké výroby (E) bylo podmíněně přípustné do 200 m² prodejní plochy, pokud není realizován v samostatném objektu.	1
2	Připomínka Podpora pěší a cyklo dopravy ÚPmB nevyužívá dostatečně možnosti usnadnění výstavby cyklistické infrastruktury, a to mj. tím, že by požadoval napojení rozvojových lokalit na síť komunikací pro nemotorovou dopravu, klíčové cyklostezky vymezil jako veřejně prospěšné stavby či definoval místa a zařízení k bezpečnému parkování kol na klíčových přestupních uzlech. Navrhuji proto, aby: <ul style="list-style-type: none">• hlavním využitím ploch dopravní infrastruktury (D) bylo i využití pro pěší a cyklistickou dopravu,• povinnou součástí navrhovaných pozemních komunikací definovaných jako sběrné byly stavebně oddělené koridory zvláště pro cyklistickou dopravu a pěší dopravu,• všechny lokality s počtem reálných nebo očekávaných uživatelů nad 1.500 osob obsahovaly v kartě lokality podmínku stanovující, že výstavbu v lokalitě je možné zahájit až po vybudování dopravního propojení lokality se všemi sousedícími městskými částmi samostatnými cyklostezkami a chodníky, a to stavebně oddělenými od motorové dopravy a vedenými ve směrově i výškově nejpřímější stopě,• grafická část ÚPmB 2.2 Souhrnný výkres dopravy obsahovala také síť páteřních cyklostezek (zejména těch sloužících k propojení jednotlivých městských částí s centrem města nebo jednotlivých městských částí mezi sebou), nikoliv pouze cyklotrasy,• páteřní cyklostezky tam, kde jejich realizaci brání chybějící veřejný pozemek, byly vymezeny jako veřejně prospěšné stavby,• u klíčových železničních stanic a konečných tramvaje (například žel. stanice a zastávky Brno hl.n., Slatina, Chřlice, Starý Lískovec, Řečkovice a Královo Pole, konečné tramvaje Obřany, Líšeň - Holzova, Kamechy, Bosonohy, Přizřenice) byla stanovena podmínka vybudování kapacitních míst a zařízení k bezpečnému odkládání jízdních kol (bike and ride) a tam, kde jejich realizaci brání chybějící veřejný pozemek, byly vymezeny jako veřejně prospěšné stavby.	2

Přípomínka

Veřejný prostor

V zájmu zvýšení využitelnosti veřejných prostranství pro pěší, cyklisty i zeleň by měl ÚPmB u novostaveb stanovit povinnost umístění odstavných stání mimo veřejná prostranství (tj. stání pro odstavení vozidla v době, kdy se nepoužívá). V oblastech s dobrou dostupností veřejnou dopravou je pak potřeba přizpůsobit minimální počet odstavných a parkovacích stání.

Navrhuji proto, aby v kap. 4.1 Dopravní infrastruktura bylo stanoveno, že:

- odstavná stání se v zastavitelných plochách a v případě novostaveb ve stabilizovaných plochách zřizují mimo veřejná prostranství a s výjimkou rodinných domů v podzemních podlažích budov,
- v místech dobré dostupnosti kolejové dopravy pěší docházkou (ve vzdálenosti do 150 metrů) se součinitel vlivu stupně automobilizace redukuje na poloviční hodnotu součinitele příslušného pásma.

5

5

Ochrana zeleně

Návrh ÚPmB vágně a nedostatečně stanovuje zastoupení zeleně v různých funkčních typech ploch. Také oslabuje ochranu malých, ale významných ploch zeleně ve stabilizovaných plochách tím, že je absorbuje do jiných funkčních typů ploch. Návrh ÚPmB nezajišťuje dostatečnou ochranu přírodně cenných území, ani dostatečné vytváření prostoru pro zeleň v nové zástavbě, a to včetně ochrany nových ploch k bydlení před zátěží ze sousedních ploch výroby a skladování.

Navrhují proto, aby:

- územní plán definoval koeficient zeleně (KZ), a to následovně:

Koeficient zeleně (KZ) udává poměr nezpevněné plochy osázené vegetací a umožňující vsakování dešťové vody na terénu vůči ploše pozemku. KZ je závazný jak pro disponibilní pozemek pro stavební záměr, tak pro celou jednotlivou funkční plochu. Do koeficientu lze jako nezpevněnou plochu osázenou vegetací náhradním způsobem započít:

- 1/3 plochy osazených a funkčních vegetačních střech o mocnosti souvrství do 0,3 m,
- 1/2 plochy osazených a funkčních vegetačních střech o mocnosti souvrství nad 0,3 m,
- 80 % plochy osazených a funkčních vegetačních střech o mocnosti souvrství nad 1 m,
- plochu povrchu umožňujícího plnohodnotné vsakování okolo vzrostlých stromů ve zpevněných plochách (mříž, půda, půda s mulčem; nikoli dlažba atp.),
- 5 m² za každý strom ve zpevněné ploše s malou korunou (druh/kultivar s celkovou výškou do 8 m v dospělosti) a dostatečným objemem prokořenitelného prostoru,
- 20 m² za každý strom ve zpevněné ploše se střední korunou (druh/kultivar s celkovou výškou do 15 m v dospělosti) a dostatečným objemem prokořenitelného prostoru,
- 40 m² za každý strom ve zpevněné ploše s velkou korunou (druh/kultivar s celkovou výškou nad 15 m v dospělosti) a dostatečným objemem prokořenitelného prostoru,
- 5 m² za každý běžný metr fasád upravených a využitých pro pnutí popínavých dřevin nebo trelází či pergol na ozeleněných střechách při zajištění dostatečného prokořenitelného prostoru pro dané dřeviny.

Náhradním způsobem je možné započtením nahradit pouze:

- 1/4 požadované plochy KZ v případě samostatně stojících rodinných domů,
- 1/2 požadované plochy KZ u ostatních staveb,
- celou požadovanou plochu pouze výjimečně ve stávající kompaktní blokové zástavbě ve stabilizovaných plochách tam, kde jiným způsobem prokazatelně není možné dosáhnout existujícího urbanistického charakteru (např. v zástavbě nároží bloků a v případě nerovnoměrné parcelace)
- koeficient zeleně byl pro jednotlivé struktury zástavby stanoven následovně:
 - kompaktní: 0,3 pro stabilizované plochy a 0,5 pro zastavitelné plochy
 - volná: 0,6
 - rezidenční nízkopodlažní: 0,5
 - areálová: 0,4
 - omezená: 0,8
 - plochy bez zástavby: 0,9
- plochy nad 2 000 m², které byly definovány územním plánem z r. 1994 jako plochy zeleně (ZP či ZO) a které jsou v Návrhu ÚPmB součástí jiných typů ploch, byly vymezeny jako samostatné plochy městské zeleně (Z); jedná se např. o plochy kolem Komenského nám. (Červeného kostela), alej na tř. Kpt. Jaroše, vnitroblok u mateřské školy Chodská 15 a desítky dalších zelených plácků, parčíků či vnitrobloků,
- byly v hlavním výkresu vymezeny plochy přírodní se způsobem využití podle § 16 vyhlášky č. 501/2006 Sb., o obecných požadavcích na využívání území, zejména biocentra, zvláště chráněná území, evropsky významné lokality a registrované významné krajinné prvky, a tím byla zajištěna jejich ochrana,
- v kartách lokalit, kde sousedí plochy pro výrobu (E – plochy lehké výroby, P – plochy výroby a skladování) a plochy pro bydlení (B – plochy bydlení, C – plochy smíšené obytné), byla doplněna podmínka předchozí či souběžné realizace pásu izolační zeleně (vzrostlé zeleně o pásu šířky min. 10 m nebo rozloze min. 20 % rozlohy plochy výroby) podél sousedících hranic těchto ploch,
- v obecných zásadách technické infrastruktury bylo stanoveno, že při návrhu tras technické infrastruktury budou sítě sdružovány do koridorů pro dosažení účelného prostorového uspořádání a vytvoření prostoru pro realizaci modrozelené infrastruktury v uličním profilu; a dále, že v územích, která nejsou v současné době plynofikována, mají ostatní vedení a prvky modrozelené infrastruktury prioritu před budováním nového nízkotlakého rozvodu plynu.

Připomínka**Hospodaření s dešťovou vodou**

Vsakováním dešťové vody všude tam, kde to je možné, můžeme docílit zdravějšího vodního režimu a zmenšení efektu tepelného ostrova.

Navrhují proto, aby:

- do obecných zásad odkanalizování bylo doplněno, že veškeré zastavitelné plochy a plochy přestaveb budou odkanalizovány oddílným systémem kanalizace a bude na nich důsledně vyžadováno hospodaření se srážkovými vodami následovně: srážkové vody budou buď zadržovány s následným sekundárním využitím anebo vsakovány na vlastním pozemku stavby nebo v jejím okolí; pouze pokud to podloží prokazatelně neumožňuje, mohou být dešťové vody vypouštěny do vodoteče nebo dešťové kanalizace, přičemž v těchto případech budou před vypouštěním brzděny v retenčních nádržích. Srážkové vody z veškerých zpevněných ploch veřejných prostranství budou vsakovány, pouze pokud to podloží prokazatelně neumožňuje, mohou být vypouštěny do vodoteče nebo dešťové kanalizace, přičemž v těchto případech budou před vypouštěním brzděny v retenčních nádržích.

3**3**

V dne

Podpis

Vyplněný formulář zašlete na níže uvedenou adresu:

Magistrát města Brna, Odbor územního plánování a rozvoje, Kounicova 67, 601 67 Brno

MMB/0252397/2020

Námítka č.1

Výrok:

Námítce se vyhovuje částečně.

Odůvodnění:

Podatel požaduje, aby v plochách bydlení, smíšených obytných a komerční vybavenosti byla omezena velikost prodejní plochy na 400 m² a počet parkovacích míst na 10 stání. Při realizaci integrovaného parkování do 30 stání pak v rámci patrových objektů v plochách komerční vybavenosti a v plochách smíšených obytných podmíněn připustit až 1 000 m² prodejní plochy. V plochách veřejné vybavenosti, výroby a skladování a lehké výroby podmíněně připustit 200 m² prodejní plochy, pokud není maloobchod realizován v samostatném objektu. Mezi docházkovou vzdáleností maloobchodu a maximální velikostí prodejní plochy maloobchodu nelze spatřovat příčinnou souvislost. Stanovení maximální velikosti prodejní plochy nepředurčuje vzdálenost mezi jednotlivými prodejny. Snížení maximální velikosti prodejní plochy nezaručuje zlepšení časové dostupnosti maloobchodu. Pro dostupnost maloobchodu je proto podstatnější adekvátní rozmístění ploch s rozdílným způsobem využití, které umístění maloobchodu umožňují. Stanovení dané maximální velikosti prodejních ploch (a případné stanovení podmínek pro jejich umístění) je věcí odborného posouzení zpracovatele návrhu územního plánu, které vychází z reálií a odborné úvahy (viz např. plochy C). Obecně lze konstatovat, že požadavek na vyloučení maloobchodu s prodejní plochou větších než 400 resp. 1000 m² plochy nepřiměřeně zhoršuje podmínky pro vyváženou a rozmanitou síť maloobchodu, a to zejména pro ty skupiny zákazníků s rozdílnými vzorci nákupního chování, které prodejny většího plošného formátu preferují, což je v konečném důsledku v rozporu s koncepcí krátkých vzdáleností, na kterou je poukazováno. Požadavek na přísné omezení prodejní plochy nepřiměřeně snižuje potenciál k tomu určených ploch, tj. zejména ploch obytně smíšených (C) a ploch komerční vybavenosti (W). V neposlední řadě je také nutné nastavením regulativů sledovat požadavek zadání územního plánu na vytvoření široké škály možností a forem komerce v rovnoměrném zastoupení na území města.

Při hodnocení přísnosti regulativu určujícího maximální velikost prodejních ploch je nutné mít na zřeteli také ustanovení návrhu územního plánu, které stanoví, že „prodejní plochou se rozumí hrubá podlažní plocha maloobchodního zařízení, kde při prodeji zboží dochází ke kontaktu se zákazníkem (nikoli tedy sklady, komunikace, související administrativní plochy ani nezbytná příslušenství). Maloobchodním zařízením se pak v tomto kontextu rozumí jedna prodejna nebo soubor všech prodejen v rámci jednoho záměru nebo v rámci jednoho funkčně propojeného celku, popř. jako součást též plocha vně prodejny, navazující na budovu a sloužící k výše popsanému způsobu využití.“ Z výše uvedeného plyne, že je-li v rámci jednoho objektu umístěováno více prodejních jednotek, jejich prodejní plochy se počítají. Nastavení regulativu příliš přísně by proto mělo za následek nemožnost umístění více (i relativně malých prodejních jednotek) v rámci jednoho záměru.

K podání lze také uvést, že počty parkovacích míst a stání jsou dány příslušnými předpisy a normami. Územnímu plánu nepřísluší jejich rozsah stanovovat. Jedná se o podrobnost nad rámec územního plánu.

U jednotlivých ploch s rozdílným způsobem využití lze, kromě výše uvedeného, doplnit následující:

V plochách smíšených obytných (C) je stanovena maximální velikost prodejní plochy 1 500 m². Stanovení této hranice je řádně odůvodněno v Odůvodnění pro první veřejné projednání (str. 259), a to následovně: „Využití pro maloobchod v hlavním využití je omezeno prodejní plochou do 1500 m²; při projednání konceptu byla uvedena prodejní plocha do 1000 m². Při změně velikosti výměry vycházel zpracovatel z nedávno provedeného průzkumu

maloobchodního prodeje a z vlastního šetření prodejních ploch největších maloobchodních řetězců (zejména supermarketů a diskontní prodejny), ze kterých je zřejmé, že průměrná velikost standardních typických prodejen maloobchodu se sice v průměru pohybuje v rozmezí 800-1200 m², ovšem v hustě obydlených oblastech prodejny klasických maloobchodních řetězců dosahují prodejní plochy 1500 m². Údaj byl tedy změněn v souladu se zjištěními z reality.“ Maloobchod nad 1500 m² (avšak do 5000 m²) prodejní plochy lze realizovat pouze v patrových objektech při současném integrování parkování v objektu a jiné využití, pokud je zachována polyfunkčnost v ploše a využití je slučitelné s využitím navazujícího území.

V návrhu ÚPmB také byla stanovena na základě průzkumu zpracovatele maximální přípustná prodejní plocha maloobchodu 1 500 m² v plochách bydlení (B). Při projednávání návrhu ÚPmB projevila veřejnost obavu z neúměrně rozsáhlých prodejen při nevhodné lokalizaci. Tvůrci územního plánu námítkám vyšli vstříc, s tím, že prodejní plocha bude snížena na 1 000 m² a pro větší prodejnu (do 1500 m²) je třeba doložit vhodnost situačního řešení podle okolností v území. Pro ověření stanoveného údaje lze použít řetězce Lidl, Albert, Billa a Penny typu supermarket, jejichž průměrná prodejní plocha je asi 900 m² (rozptyl velikosti jednotlivých prodejen je přitom ovšem značný, pohybuje se od 500 m² až po 2 000 m²). Prodejní plocha tvoří velkou většinu (odborným odhadem cca 80 %), celkové výměry objektu. Stanovená velikost 1 000 m² prodejní plochy tak odpovídá běžným supermarketům výše uvedených řetězců, neznemožňuje tedy realizaci běžného občanského vybavení v území; větší provozovny je pak třeba prověřit podle okolností v území. Požadavku je tedy v tomto bodě částečně vyhověno.

Pro plochy komerční (W) lze uvést, že pokud by byla snížena velikost prodejní plochy na velikost uvedenou v podání (tj. 400 resp. 1000 m²), nesplňovala by tyto podmínky řada z již existujících maloobchodních prodejen, které tvoří základ maloobchodní sítě, nacházejících se ve stabilizovaných plochách. Plochy komerční vybavenosti by při restriktivním stanovení maximální velikosti prodejní plochy nemohly plnit svoji předpokládanou funkci.

V podmínkách využití plochy veřejné vybavenosti (V) není maloobchod výslovně uveden. Lze jej však řadit mezi přípustné využití, které je definováno jako „využití související, podmiňující nebo využití sloužící záměrům hlavnímu využití“. Z tohoto lze vyvozovat, že případné maloobchodní využití, ačkoliv není jeho rozsah vyjádřen plošně, musí být pouze takového rozsahu, který odpovídá potřebám daného hlavního využití. Pro úplnost lze uvést, že v ploše veřejné vybavenosti (V) je taktéž možné, avšak až po naplnění hlavní funkce, umisťovat jiné funkční využití.

V plochách lehké výroby (E) odůvodnění výslovně stanovuje, že „regulativ směřuje k zachování smyslu uvedených ploch: plochy by měly mít charakter primárně produkční a skladovací a neměly by být vytěžovány pro čistě maloobchodní záměry. Ilustrativně popsáno, např. běžná provozovna typizovaného maloobchodu (Lidl, Billa, Albert apod.) by zde neměla být samostatně přípustná, zatímco např. sklad sanitárního zařízení a obkládacích materiálů ve spojení s prodejnou či předváděcími místnostmi pro zákazníky typově odpovídá záměrům plochy E.“ Jedná o specifický druh prodeje, u kterého se nepředpokládá, že bude vytvářet síť základní dostupnosti maloobchodu. Vzhledem k charakteru plochy, omezování velikosti prodejní plochy není vhodným nástrojem regulace.

Plochy výroby a skladování (P) nejsou určeny pro klasický maloobchodní prodej. Vzhledem k charakteru plochy, omezování velikosti prodejní plochy není vhodným nástrojem regulace.

Věcná podstata způsobů vypořádání předmětného podání zůstává nadále relevantní, přestože návrh nového územního plánu města Brna prošel přepracováním s ohledem na Pokyny ZMB z roku 2022 a byl uveden do jednotného standardu ÚPD dle stavebního zákona a jeho prováděcích předpisů. Výše uvedené texty je tedy nutno chápat také ve smyslu těchto úprav.

Pro úplnost pouze doplňujeme, že u ploch individuálního bydlení (BI), které byly vymezeny na základě pokynu zastupitelstva, došlo k omezení prodejní plochy na 500 m².

Námítka č.2

Výrok:

Námítce se vyhovuje částečně.

Odůvodnění:

V rámci podání je uveden názor podatele, že návrh ÚPmB nevyužívá dostatečně možnosti usnadnění výstavby cyklistické infrastruktury, požaduje vymezení „klíčových cyklostezek“ jako veřejně prospěšné stavby a definoval místa pro bezpečné parkování kol na „klíčových přestupních uzlech“.

Úkolem územního plánu je vytvářet územní podmínky pro možnost umístění záměrů, nikoliv zajistit „bezproblémovou“ realizaci všech záměrů a znát podrobné technické provedení jednotlivých úseků. Obecně územní plán stanovuje základní koncepci rozvoje území obce, ochrany jeho hodnot, jeho plošného a prostorového uspořádání, uspořádání krajiny a koncepci veřejné infrastruktury a stanovuje podmínky pro využití území. Nový Územní plán města Brna (ÚPmB) pracuje s méně podrobným měřítkem hlavního výkresu 1:10 000, než tomu je u současného (1:5000).

K požadavku na zařazení cyklistické dopravy do hlavního využití ploch dopravní infrastruktury uvádíme:

Pro dokladování transparentnosti procesu vyhodnocení podání je uvedeno také mezitímní vyhodnocení podání z r. 2020:

Požadavku nebylo v roce 2020 vyhověno, protože: „V rámci stanovení podmínek využití ploch v kap. 6.2. a kap. 6.3.3.10 závazné textové části je umožněno umístění cyklistické infrastruktury ve všech plochách s rozdílným způsobem využití, přičemž v plochách dopravní infrastruktury D je jejich umístění přípustné.

Požadavek na zařazení pěší a cyklistické dopravy do hlavního využití ploch dopravní infrastruktury D, jehož součástí jsou především komunikace vyššího dopravního významu tvořící páteř základního komunikačního systému, neodpovídá charakteru a způsobu vymezení ploch s rozdílným způsobem využití. Toto je primárně umožněno v plochách veřejných prostranství, které slouží obsluze ploch dopravní a technickou infrastrukturou za současného umožnění průchodu a pohybu obyvatel, tedy v rámci této plochy s rozdílným způsobem využití je cyklistická infrastruktura součástí hlavního využití.

Jelikož však v rámci stanoviska dotčeného orgánu byla uplatněna podmínka k vedení cyklistické dopravy v souběhu s komunikacemi, bude v této souvislosti zpřesněna a doplněna výroková část i odůvodnění návrhu řešení. V této souvislosti je možné prověřit případnou úpravu znění podmínek využití ploch s rozdílným způsobem využití.“

Konečné vyhodnocení podání se vztahuje k výslednému řešení Návrhu nového ÚPmB:

V rámci zpřesnění kap. 4.1 Dopravní infrastruktura a stanovení podmínek využití ploch v kap. 6.2. a kap. 6.3.3.10 závazné textové části je umožněno umístění pěší a cyklistické infrastruktury ve všech plochách s rozdílným způsobem využití, přičemž v plochách dopravní infrastruktury D je jejich umístění přípustné i jako hlavní využití.

Tímto je požadavek zohledněn.

Další jednotlivě uvedené požadavky jsou nad rámec podrobnosti zpracování územního plánu a níže uvádíme:

Ke stanovení podmínky povinné segregace pěší a cyklistické dopravy podél sběrných komunikací a zahájení výstavby až po dobudování propojení lokality se všemi sousedními městskými částmi samostatnými stezkami a chodníky uvádíme, že je tímto již předjíráno konkrétní technické řešení vlastní realizace, aniž by byla ve všech skutečnostech známa reálná možnost v území, a ne vždy je možné z hlediska různých omezení a limitů tyto podmínky naplnit. Současně jakýkoliv záměr musí splňovat platné právní předpisy a normy.

V rámci územního plánu jsou vytvářeny územní podmínky pro možnost vedení v rámci ploch nebo koridorů. To, jakým způsobem bude možné uliční prostor uspořádat, případně propojení trasovat je předmětem dalších podrobnějších stupňů projektové dokumentace a podmínek

vlastníka komunikace. Podrobnost měřítka zpracování výkresu 2.2 Souhrnný výkres dopravy neumožňuje grafické zobrazení požadavku zobrazení oddělených koridorů cyklistických a pěších tras.

Z tohoto důvodu nelze této podmínce z hlediska podrobnosti zpracování územně plánovací dokumentace vyhovět.

Z hlediska požadavku na zakreslení dalších cyklotras uvádíme, že v rámci cyklistické dopravy byl zvolen obecnější přístup.

Ve výkresu 2.2. Souhrnný výkres dopravy jsou vyznačeny „vybrané samostatné cyklotrasy“, kterými jsou zpřesněny záměry ze Zásad územního rozvoje Jihomoravského kraje. Ve výkresu odůvodnění O.6 Cyklistická doprava – schéma jsou k výše uvedenému jevu navíc vyznačeny „vybrané pouliční cyklotrasy“, které naznačují možná vybraná propojení území města, která však již nejsou závazná a je možné je operativně upravovat nebo dále doplňovat.

Grafické předurčení cyklotras by se v rámci přípravy záměrů mohlo ukázat jako omezující v případě potřeby úpravy vedení trasy; odlišné řešení by mohlo vést ke změně územního plánu a tím neúměrnému prodloužení přípravy záměrů.

Z dlouhodobých zkušeností se toto ukázalo jako nevhodné a z tohoto důvodu bylo přistoupeno k vymezení koridorů zajišťujících návaznost na koridory dle textové části nadřazené územně plánovací dokumentace (Zásad územního rozvoje Jihomoravského kraje), které jsou územním plánem zpřesněny. Všem ostatním trasám je obecně umožněno jejich umístění ve všech plochách s rozdílným způsobem využití v rámci obecných podmínek využití území. Z tohoto důvodu nelze požadavku vyhovět.

Z hlediska požadavku vymezení „páteřních“ cyklistických stezek jako veřejně prospěšné stavby je nutno uvést, že nám v současné době není znám komplexní průběh všech cyklotras a cyklostezek na správním území města a z tohoto důvodu není možné vymezit přesný průmět všech záměrů. Současně byl z hlediska přípravy zvolen obecnější přístup, aby jakýkoliv nový záměr nevyžadoval změnu územního plánu. Z tohoto důvodu nelze požadavku vyhovět.

Pokud se jedná o požadavek na vybudování kapacitních míst a zařízení k bezpečnému odkládání kol u „klíčových železničních stanic a konečných tramvajů“ či parkoviště pro kola, jedná se o záměry nad podrobnost územního plánu, jejich umístění je obecně přípustné v rámci doplňujícího nebo souvisejícího využití ve všech plochách s rozdílným způsobem využití a není nutné pro ně předjímat umístění a vymezení, potažmo vymezovat plochu jako veřejně prospěšnou stavbu. Pokud není znám konkrétní projekt, nelze s přesností stanovit dotčené pozemky, a tedy i vymezit jako veřejně prospěšné stavby. Z tohoto důvodu nelze požadavku vyhovět.

Věcná podstata způsobů vypořádání předmětného podání zůstává nadále relevantní, přestože návrh nového územního plánu města Brna prošel přepracováním s ohledem na Pokyny ZMB z roku 2022 a byl uveden do jednotného standardu ÚPD dle stavebního zákona a jeho prováděcích předpisů. Výše uvedené texty je tedy nutno chápat také ve smyslu těchto úprav.

Námítka č.3

Výrok:

Námítce se nevyhovuje.

Odůvodnění:

Závazná textová část: Územní plán stanovuje následující zásady pro odkanalizování a odvodnění:

- Veškeré zastavitelné plochy a plochy přestaveb budou odkanalizovány oddílným systémem kanalizace a bude na nich důsledně vyžadováno hospodaření se srážkovými vodami.
- Komunální odpadní vody musí být odváděny a čištěny na centrální mechanicko-biologické čistírně odpadních vod. Používání lokálních nebo domovních ČOV je přípustné pouze výjimečně, a to v případě veřejného zájmu nebo pro samostatně stojící objekty příliš vzdálené od trasy kanalizace, nikoliv jako koncepční řešení lokality. Nesmí být umístěna nebo povolena stavba, ve které vznikají komunální odpadní vody bez splnění výše uvedeného. Nesmí být umístěna nebo povolena změna stavby, při které dochází k navýšení množství komunální

odpadních vod, bez splnění výše uvedeného. V závazné části je dále uvedeno, že bude zpracována územní studie Koncepce rozvoje modrozelené infrastruktury.

V části Odůvodnění je upřesněno a doporučeno:

Pro odvodnění zastavitelných ploch a ploch přestaveb platí regulativ pro odtok srážkových vod daný max. hodnotou 10 l/(s.ha) z neredukované plochy při četnosti překročení retenční kapacity objektu max. 1 x za 5 roků a max. době prázdnění 24 hodin. A to v případě, že majitel nebo provozovatel kanalizace (příp. správce vodního toku) nestanoví s ohledem na aktuální podmínky přísnější limity. Obecně platí, že přímé napojení srážkových vod do kanalizace pro veřejnou potřebu je nepřijatelné.

Z hlediska snížení srážkového odtoku je vhodné aplikovat následujících opatření, které jdou nad rámec běžných legislativních požadavků na odvádění srážkových vod:

- minimalizovat podíl nepropustných zpevněných ploch,
- využívat polopropustných materiálů pro zpevněné plochy,
- preferovat přírodě blízké objekty hospodařící s dešťovou vodou,
- realizovat vegetační střechy,
- využívat srážkové vody k provozu nemovitostí.

Výše uvedené principy je vhodné prosazovat i v rámci rekonstrukcí stávajících staveb a prostranství. V souvislosti s již zaznamenanými dopady klimatické změny by si Statutární město Brno mělo určit jasnou strategii implementace a provozování tzv. modrozelené infrastruktury na stávajících a nově navrhovaných veřejných prostranstvích. Modrozelená infrastruktura je v současnosti vnímána jako jedno z významných adaptačních opatření s řadou přidaných benefitů a ekosystémových služeb, které překračují rámec běžného odvodnění. Z obsahu výroku i odůvodnění vyplývá, že tato problematika je aktuální a město Brno se jí již dnes průběžně zabývá a principy postupně uvádí do praxe. Hospodaření s dešťovou vodou je zpracováno v platných Městských standardech pro kanalizační zařízení: [Standards_pro_kanalizacni_zarizeni.pdf \(brno.cz\)](#). Tento dokument se v současné době aktualizuje. Zároveň je možné odkázat na studii, která se touto problematikou v souvislosti se souvisejícími tématy rovněž zabývá: [ZmirnovaniKlimZmen_NadacePartnrstvi.pdf \(brno.cz\)](#). Rovněž v rámci probíhající Aktualizace generelu odvodnění - část Kanalizace bude samostatná kapitola věnována této tematice.

Námítce je vyhověno již ve stávající podobě návrhu.

Věcná podstata způsobů vypořádání předmětného podání zůstává nadále relevantní, přestože návrh nového územního plánu města Brna prošel přepracováním s ohledem na Pokyny ZMB z roku 2022 a byl uveden do jednotného standardu ÚPD dle stavebního zákona a jeho prováděcích předpisů. Výše uvedené texty je tedy nutno chápat také ve smyslu těchto úprav. Pro úplnost dodáváme, že v NÚP 2024 došlo k úpravě výše uvedeného citovaného znění textové části. Dále upozorňujeme, že dne 28.03.2023 byla schválena možnost využití územně plánovacího podkladu Aktualizace a správy Generelu odvodnění města Brna - část Kanalizace (dále jen "AGOMB"), který nahrazuje Generel odvodnění města Brna - D. Část kanalizace a problematikou hospodaření s dešťovou vodou se zabývá. Na základě AGOMB došlo k úpravě v NÚP 2024.

Tyto úpravy však nevedou ke změně vypořádání předmětného podání.

Námítka č.4

Výrok:

Námítce se vyhovuje částečně.

Odůvodnění:

- Zastoupení zeleně v různých typech ploch

Zastoupení zeleně v plochách s rozdílným způsobem využití je v návrhu nového ÚPmB řešeno stanovením povinného minimálního plošného zastoupení zeleně na rostlém terénu v plochách bydlení, v plochách smíšených obytných, v plochách rekreace, a v plochách zahrádek pro disponibilní pozemky stavebního záměru a pro plochu současně (od podmínky splnit zastoupení současně i pro funkční plochu bude upuštěno).

Pořizovatel bude také požadovat stanovit toto zastoupení v podmínkách využití území i pro plochu komerční vybavenosti - W. V případě ploch výroby a skladování (P) a lehké výroby (E) bude požadavek na minimální zastoupení zeleně doplněn do karet rozvojových lokalit těchto ploch.

Vámi navrhované řešení koeficientů zeleně se nejeví účelné z následujících důvodů:

Územní plán má stanovit základní koncepci rozvoje území obce, ochranu jeho hodnot, jeho plošného a prostorového uspořádání (tj. urbanistickou koncepci), uspořádání krajiny a koncepci veřejné infrastruktury, vymežit zastavěné území, plochy a koridory, zejména zastavitelné plochy a plochy přestavby, veřejně prospěšné stavby a veřejně prospěšná opatření a územní rezervy. A stanovit podmínky pro využívání těchto ploch a koridorů. Posláním územních plánů je stanovit pravidla udržitelného rozvoje a využívání území, nikoliv regulace jednotlivých pozemků. Územní plán nesmí obsahovat podrobnosti náležejícím svým obsahem regulačnímu plánu nebo územním rozhodnutím. Lze pořídit územní plán s těmito regulačními prvky, ale tato skutečnost musí být v rozhodnutí zastupitelstva o pořízení nebo zadání územního plánu výslovně uvedena.

Regulace v podrobnosti na jednotlivé druhy vegetačních prvků, kultivar, či materiálové provedení povrchů jednotlivých vegetačních prvků není v podrobnosti, která náleží územnímu plánu. Problematické se jeví aplikování tohoto principu v praxi, při posuzování záměru při vydání závazného stanoviska orgánu územního plánování a také následný monitoring těchto podmínek.

Návrh nového územního plánu navrhuje odlišnou koncepci, která však také stanovuje podíl nezastavěné plochy ve vztahu k celkové ploše pozemku, rostlého terénu umožňující vsak dešťové vody. Minimální plošné zastoupení zeleně na terénu není nutné dodržet pouze v odůvodněných případech.

Pořizovatel však udělí pokyn problematiku stanovení minimálního plošného zastoupení zeleně prověřit a upravit.

- Ochrana zeleně v jiných plochách s RZV

Z důvodů zvoleného měřítka výkresů a podrobnosti Územního plánu byla stanovena minimální velikost plochy RZV na 0,5 ha (5 000 m²) a v níže definovaných případech na 0,2 ha (2 000 m²) v souladu s ustanovením § 3 odst. 1 vyhlášky č. 501/2006 Sb. Ve výjimečných případech, pokud si to vymezení a koncepce Územního plánu vyžaduje, jsou zobrazované plochy RZV menší. Takto zvolená velikost ploch RZV vychází z principu koncepce a měřítka výkresů, kde kresba nemůže zachycovat nepřiměřený detail. Pokud existují pozemky stejného účelu využití, ale tvoří plochu podměrečnou, tj. menší než 0,5 ha, jsou zpravidla agregovány do jiných ploch RZV s jiným využitím. Tato skutečnost vychází také z projednaného konceptu územního plánu. V textové části odůvodnění je uvedeno, že plochami, které jsou vymezované ve velikosti 0,2-0,5 ha jsou plochy městské a krajinné zeleně, zvláště pak pro plochy městské zeleně uvedené ve Vyhlášce o zeleni města Brna (Nejvýznamnější plochy městské zeleně).

Pořizovatel je názoru, že vzhledem k výše uvedenému je agregovaná zeleň v rámci jiných ploch nedostatečně chráněna ve vztahu k umístování záměrů, udělí tedy pokyn doplnit obecný regulativ, který tuto skutečnost ošetří. Dále jsou uděleny pokyny na základě připomínek a námitek k návrhu ÚPmB konkrétní plochy zeleně z aktuálně platného ÚPmB vymežit, pokud budou graficky čitelné v měřítku hlavního výkresu.

- Vymezení ploch přírodních

Hlavní výkres návrhu nového územního plánu obsahuje grafické vyznačení prvků systému ÚSES (biokoridory a biocentra) a současně také vymezené plochy přírodní (plochy lesní a plochy krajinné zeleně).

Zvláště chráněná území, Evropsky významné lokality a registrované významné krajinné prvky jsou pro potřeby územního plánování obsaženy jako limit využití území (od poskytovatelů údajů) v územně analytických podkladech. Jejich přímá ochrana vyplývá z jiné legislativy, především zákona č. 114/1992 Sb. o ochraně přírody a krajiny. Nebudou tedy závazně vymezeny v hlavním výkrese, ale obsaženy jsou ve výkrese koordinačním (M1:10 000, grafická část odůvodnění).

- Předepsání izolační zeleně

V dokumentu Vyhodnocení vlivu na udržitelný rozvoj území je v kapitole A.VII.12 Kumulativní a synergické vlivy uvedeno:

V této souvislosti nebylo identifikováno synergické resp. kumulativní spolupůsobení vymezených rozvojových zón s územním soustředěním ploch výroby vůči plochám bydlení v souvisejícím území z důvodů vhodného zasazení ploch průmyslu v jednotlivých případech z hlediska vzdáleností k chráněným objektům, možnostem dopravního napojení ploch výroby a vhodného členění funkcí v území umožňujícího odclonění rezidenčních zón od zón výrobních plochami s možnostmi umístění jiné než rezidenční zástavby např. plochy smíšené, veřejná prostranství, izolační zeleň nebo občanská vybavenost. Zároveň návrh ÚP stanovuje regulativy využití ploch průmyslové výroby a lehké výroby tak, aby tyto nepredisponovaly negativní vliv působící na vlastní vymezenou plochu. Umísťované záměry je třeba prověřit jednotlivě v rámci navazujících fází projektové přípravy.

Pořízovatel doporučí řešit problematiku izolační zeleně na rozhraní případných možných konfliktních hranicích ploch v rámci jednotlivých karet rozvojových lokalit a zapracovat následující cílená opatření:

Při zastavování ploch výroby v návaznosti na volnou krajinu je třeba dbát na vhodné zapojení ploch do krajiny prostřednictvím pásů izolační zeleně na rozhraní zastavitelného území a volné krajiny.

- Modrozelená infrastruktura

Všechna vedení technické infrastruktury a prvků modrozelené infrastruktury jako součást veřejně prospěšné infrastruktury jsou z hlediska jejich prostorové koordinace rovnocenná. Tomuto požadavku tedy nelze vyhovět. V kapitole 4.2 Technická infrastruktura (závazné textové části) je uvedeno, že v zastavěném území města se síť technické infrastruktury zpravidla umísťují do společných tras nebo do souběhu se stávajícími trasami technické a dopravní infrastruktury. Ve veřejných prostranstvích je nutné koordinovat všechny prvky zde umísťované. Důležitým hlediskem při posuzování priorit jednotlivých součástí veřejných prostranství při jejich koordinaci je celkový pohled na provoz a fungování města. Při návrhu tras technické infrastruktury je důležité sdružování sítí do koridorů a jejich účelné prostorové uspořádání.

Pro všechny navržené trasy technické infrastruktury je závazné jejich směrové vedení. Upřesnění tras, polohy objektů a zařízení, určení místa napojení, způsobu technického provedení a vedení přípojných tras bude provedeno při zpracování podrobnější územně plánovací nebo projektové dokumentace, a to za podmínek obecně závazných právních předpisů.

Věcná podstata způsobů vypořádání předmětného podání zůstává nadále relevantní, přestože návrh nového územního plánu města Brna prošel přepracováním s ohledem na Pokyny ZMB z roku 2022 a byl uveden do jednotného standardu ÚPD dle stavebního zákona a jeho prováděcích předpisů. Výše uvedené texty je tedy nutno chápat také ve smyslu těchto úprav.

Pro informaci dodáváme, že ochrana zeleně v rámci jiných ploch s rozdílným způsobem využití je řešena nově také pomocí vymezení tzv. významných segmentů sídlení zeleně jako překryvu nad plochami bydlení, smíšenými plochami obytnými, plochami veřejné a komerční vybavenosti a plochami veřejných prostranství. Pro tyto segmenty je doplněna regulace prostřednictvím doplňujících podmínek využití území – viz závazná textová část Návrhu ÚPmB kap. 5.2.; vymezení segmentů obsahuje výkres 2.2. Koncepce uspořádání krajiny. Dále byl také stanoven požadavek na povinné minimální plošné zastoupení zeleně 40% v plochách bydlení individuálního. Ostatní požadované hodnoty jsou uvedeny u jednotlivých ploch v kapitole 6.3.2 závazné textové části.

Námitka č.5

Výrok:

Námitce se nevyhovuje.

Odůvodnění:

Řešení dopravy v klidu v návrhu územního plánu vychází z příslušných právních předpisů (viz kap. 5.8.1.1. textové části odůvodnění). Vyhláška č. 501/2006 Sb., provádějící stavební zákon stanoví, že pro každou stavbu je nutno vybudovat parkovací a odstavná stání v počtu dle ČSN 73 6110, kap. 14.1). která stanoví vzorec, do něž jako významný (ovšem nikoli jediný) parametr vstupuje součinitel vlivu stupně automobilizace, přičemž tento má být dle ČSN 73 6110 převzat z územně plánovací dokumentace. Tento územní plán tedy cílový koeficient vlivu stupně automobilizace stanoví, a to rozdílně podle části města, kdy nižší hodnota (tedy nižší požadovaný minimální počet parkovacích a odstavných stání) je stanovena pro lokality uvnitř Velkého městského okruhu s nežádoucím zavlékáním vyššího počtu automobilů. Tři pásma uvnitř VMO jsou zvolena z potřeby odlišit zvláštní charakter historického jádra města a zmenšit rozdíl koeficientu na administrativně určené hranici. Hranice pásem jsou určeny dle možností významnou ulicí, resp. komunikací, v případě její absence zelenými plochami oddělovacími částí města. Zásadně hranice nevede plochami pro výstavbu budov, a to pro zamezení sporů při přesahu stavebního záměru do více pásem. Stávající ČSN 73 6110 stanoví, že ve výpočtu se jako nejmenší hodnota součinitel vlivu stupně automobilizace použije 1,0 (400 aut na 1000 obyvatel) – toto spodní omezení nelze s ohledem na aktuální trendy v náhledu na parkování považovat za dlouhodobě udržitelné a lze předpokládat, že bude v blízké době výrazně sníženo.

Věcná podstata způsobů vypořádání předmětného podání zůstává nadále relevantní, přestože návrh nového územního plánu města Brna prošel přepracováním s ohledem na Pokyny ZMB z roku 2022 a byl uveden do jednotného standardu ÚPD dle stavebního zákona a jeho prováděcích předpisů. Výše uvedené texty je tedy nutno chápat také ve smyslu těchto úprav.

MAGISTRÁT MĚSTA BRNA
ODBOR ÚZEMNÍHO PLÁNOVÁNÍ
A ROZVOJE

MAGISTRÁT MĚSTA BRNA
Odbor územního plánování a rozvoje

Došlo dne: 04-06-2020

Č.j. MMB: 0252/416

Příl.:

Statutární město Brno
Doručeno: 04.06.2020
MMB/0252416/2020
listy: 1 přílohy:
druh: 11/sv:



PODÁNÍ K NÁVRHU

Návrh Územního plánu města Brna

Podatel	
Typ subjektu:	Fyzická osoba
Příjmení, jméno:	
Adresa / sídlo:	
Kontakt:	

Připomínka

Ochrana zeleně

Návrh ÚPmB vágně a nedostatečně stanovuje zastoupení zeleně v různých funkčních typech ploch. Také oslabuje ochranu malých, ale významných ploch zeleně ve stabilizovaných plochách tím, že je absorbuje do jiných funkčních typů ploch. Návrh ÚPmB nezajišťuje dostatečnou ochranu přírodně cenných území, ani dostatečné vytváření prostoru pro zeleň v nové zástavbě, a to včetně ochrany nových ploch k bydlení před zátěží ze sousedních ploch výroby a skladování.

Navrhují proto, aby:

• územní plán definoval koeficient zeleně (KZ), a to následovně:

Koeficient zeleně (KZ) udává poměr nezpevněné plochy osázené vegetací a umožňující vsakování dešťové vody na terénu vůči ploše pozemku. KZ je závazný jak pro disponibilní pozemek pro stavební záměr, tak pro celou jednotlivou funkční plochu. Do koeficientu lze jako nezpevněnou plochu osázenou vegetací náhradním způsobem započíst:

- 1/3 plochy osazených a funkčních vegetačních střech o mocnosti souvrství do 0,3 m,
- 1/2 plochy osazených a funkčních vegetačních střech o mocnosti souvrství nad 0,3 m,
- 80 % plochy osazených a funkčních vegetačních střech o mocnosti souvrství nad 1 m,
- plochu povrchu umožňujícího plnohodnotné vsakování okolo vzrostlých stromů ve zpevněných plochách (mříž, půda, půda s mulčem; nikoli dlažba atp.),

• 5 m² za každý strom ve zpevněné ploše s malou korunou (druh/kultivar s celkovou výškou do 8 m v dospělosti) a dostatečným objemem prokořenitelného prostoru,

• 20 m² za každý strom ve zpevněné ploše se střední korunou (druh/kultivar s celkovou výškou do 15 m v dospělosti) a dostatečným objemem prokořenitelného prostoru,

• 40 m² za každý strom ve zpevněné ploše s velkou korunou (druh/kultivar s celkovou výškou nad 15 m v dospělosti) a dostatečným objemem prokořenitelného prostoru,

• 5 m² za každý běžný metr fasád upravených a využitých pro pnutí popínavých dřevin nebo treláží či pergol na ozeleněných střechách při zajištění dostatečného prokořenitelného prostoru pro dané dřeviny.

Náhradním způsobem je možné započtením nahradit pouze:

- 1/4 požadované plochy KZ v případě samostatně stojících rodinných domů,
- 1/2 požadované plochy KZ u ostatních staveb,

• celou požadovanou plochu pouze výjimečně ve stávající kompaktní blokové zástavbě ve stabilizovaných plochách tam, kde jiným způsobem prokazatelně není možné dosáhnout existujícího urbanistického charakteru (např. v zástavbě nároží bloků a v případě nerovnoměrné parcelace)

• koeficient zeleně byl pro jednotlivé struktury zástavby stanoven následovně:

- kompaktní: 0,3 pro stabilizované plochy a 0,5 pro zastavitelné plochy
- volná: 0,6
- rezidenční nízkopodlažní: 0,5
- areálová: 0,4
- omezená: 0,8
- plochy bez zástavby: 0,9

• plochy nad 2 000 m², které byly definovány územním plánem z r. 1994 jako plochy zeleně (ZP či ZO) a které jsou v Návrhu ÚPmB součástí jiných typů ploch, byly vymezeny jako samostatné plochy městské zeleně (Z); jedná se např. o plochy kolem Komenského nám. (Červeného kostela), alej na tř. Kpt. Jaroše, vnitroblok u mateřské školy Chodská 15 a desítky dalších zelených pláček, parčíků či vnitrobloků,

• byly v hlavním výkresu vymezeny plochy přírodní se způsobem využití podle § 16 vyhlášky č. 501/2006 Sb., o obecných požadavcích na využívání území, zejména biocentra, zvláště chráněná území, evropsky významné lokality a registrované významné krajinné prvky, a tím byla zajištěna jejich ochrana,

• v kartách lokalit, kde sousedí plochy pro výrobu (E - plochy lehké výroby, P - plochy výroby a skladování) a plochy pro bydlení (B - plochy bydlení, C - plochy smíšené obytné), byla doplněna podmínka předchozí či souběžné realizace pásu izolační zeleně (vzrostlé zeleně o pásu šířky min. 10 m nebo rozloze min. 20 % rozlohy plochy výroby) podél sousedících hranic těchto ploch,

• v obecných zásadách technické infrastruktury bylo stanoveno, že při návrhu tras technické infrastruktury budou sítě sdruzovány do koridorů pro dosažení účelného prostorového uspořádání a vytvoření prostoru pro realizaci modrozelené infrastruktury v uličním profilu; a dále, že v územích, která nejsou v současné době plynofikována, mají ostatní vedení a prvky modrozelené infrastruktury prioritu před budováním nového nízkotlakého rozvodu plynu.

4

4

V dne	Podpis
Vyplněný formulář zašlete na níže uvedenou adresu: Magistrát města Brna, Odbor územního plánování a rozvoje, Kounicova 67, 601 67 Brno	

MMB/0252416/2020

Námítka č.4

Výrok:

Námítce se vyhovuje částečně.

Odůvodnění:

- Zastoupení zeleně v různých typech ploch

Zastoupení zeleně v plochách s rozdílným způsobem využití je v návrhu nového ÚPmB řešeno stanovením povinného minimálního plošného zastoupení zeleně na rostlém terénu v plochách bydlení, v plochách smíšených obytných, v plochách rekreace, a v plochách zahrádek pro disponibilní pozemky stavebního záměru a pro plochu současně (od podmínky splnit zastoupení současně i pro funkční plochu bude upuštěno).

Pořizovatel bude také požadovat stanovit toto zastoupení v podmínkách využití území i pro plochu komerční vybavenosti - W. V případě ploch výroby a skladování (P) a lehké výroby (E) bude požadavek na minimální zastoupení zeleně doplněn do karet rozvojových lokalit těchto ploch.

Vámi navrhované řešení koeficientů zeleně se nejeví účelné z následujících důvodů:

Územní plán má stanovit základní koncepci rozvoje území obce, ochranu jeho hodnot, jeho plošného a prostorového uspořádání (tj. urbanistickou koncepci), uspořádání krajiny a koncepci veřejné infrastruktury, vymezení zastavěného území, plochy a koridory, zejména zastavitelné plochy a plochy přestavby, veřejně prospěšné stavby a veřejně prospěšná opatření a územní rezervy. A stanovit podmínky pro využívání těchto ploch a koridorů. Posláním územních plánů je stanovit pravidla udržitelného rozvoje a využívání území, nikoliv regulace jednotlivých pozemků. Územní plán nesmí obsahovat podrobnosti náležejícím svým obsahem regulačnímu plánu nebo územním rozhodnutím. Lze pořídit územní plán s těmito regulačními prvky, ale tato skutečnost musí být v rozhodnutí zastupitelstva o pořízení nebo zadání územního plánu výslovně uvedena.

Regulace v podrobnosti na jednotlivé druhy vegetačních prvků, kultivar, či materiálové provedení povrchů jednotlivých vegetačních prvků není v podrobnosti, která náleží územnímu plánu. Problematické se jeví aplikování tohoto principu v praxi, při posuzování záměru při vydání závazného stanoviska orgánu územního plánování a také následný monitoring těchto podmínek.

Návrh nového územního plánu navrhuje odlišnou koncepci, která však také stanovuje podíl nezastavěné plochy ve vztahu k celkové ploše pozemku, rostlého terénu umožňující vsak dešťové vody. Minimální plošné zastoupení zeleně na terénu není nutné dodržet pouze v odůvodněných případech.

Pořizovatel však udělí pokyn problematiku stanovení minimálního plošného zastoupení zeleně prověřit a upravit.

- Ochrana zeleně v jiných plochách s RZV

Z důvodů zvoleného měřítka výkresů a podrobnosti Územního plánu byla stanovena minimální velikost plochy RZV na 0,5 ha (5 000 m²) a v níže definovaných případech na 0,2 ha (2 000 m²) v souladu s ustanovením § 3 odst. 1 vyhlášky č. 501/2006 Sb. Ve výjimečných případech, pokud si to vymezení a koncepce Územního plánu vyžaduje, jsou zobrazované plochy RZV menší. Takto zvolená velikost ploch RZV vychází z principu koncepce a měřítka výkresů, kde kresba nemůže zachycovat nepřiměřený detail. Pokud existují pozemky stejného účelu využití, ale tvoří plochu podměrečnou, tj. menší než 0,5 ha, jsou zpravidla agregovány do jiných ploch RZV s jiným využitím. Tato skutečnost vychází také z projednaného konceptu územního plánu. V textové části odůvodnění je uvedeno, že plochami, které jsou vymezované ve velikosti 0,2-0,5 ha jsou plochy městské a krajinné zeleně, zvláště pak pro plochy městské zeleně uvedené ve Vyhlášce o zeleni města Brna (Nejvýznamnější plochy městské zeleně).

Pořizovatel je názoru, že vzhledem k výše uvedenému je agregovaná zeleň v rámci jiných ploch nedostatečně chráněna ve vztahu k umístování záměrů, udělí tedy pokyn doplnit obecný regulativ, který tuto skutečnost ošetří. Dále jsou uděleny pokyny na základě připomínek a

námitek k návrhu ÚPmB konkrétní plochy zeleně z aktuálně platného ÚPmB vymežit, pokud budou graficky čitelné v měřítku hlavního výkresu.

- Vymezení ploch přírodních

Hlavní výkres návrhu nového územního plánu obsahuje grafické vyznačení prvků systému ÚSES (biokoridory a biocentra) a současně také vymezené plochy přírodní (plochy lesní a plochy krajinné zeleně).

Zvláště chráněná území, Evropsky významné lokality a registrované významné krajinné prvky jsou pro potřeby územního plánování obsaženy jako limit využití území (od poskytovatelů údajů) v územně analytických podkladech. Jejich přímá ochrana vyplývá z jiné legislativy, především zákona č. 114/1992 Sb. o ochraně přírody a krajiny. Nebudou tedy závazně vymezeny v hlavním výkrese, ale obsaženy jsou ve výkrese koordinačním (M1:10 000, grafická část odůvodnění).

- Předepsání izolační zeleně

V dokumentu Vyhodnocení vlivu na udržitelný rozvoj území je v kapitole A.VII.12 Kumulativní a synergické vlivy uvedeno:

V této souvislosti nebylo identifikováno synergické resp. kumulativní spolupůsobení vymezených rozvojových zón s územním soustředěním ploch výroby vůči plochám bydlení v souvisejícím území z důvodů vhodného zasazení ploch průmyslu v jednotlivých případech z hlediska vzdáleností k chráněným objektům, možnostem dopravního napojení ploch výroby a vhodného členění funkcí v území umožňujícího odclonění rezidenčních zón od zón výrobních plochami s možnostmi umístění jiné než rezidenční zástavby např. plochy smíšené, veřejná prostranství, izolační zeleň nebo občanská vybavenost. Zároveň návrh ÚP stanovuje regulativy využití ploch průmyslové výroby a lehké výroby tak, aby tyto nepredisponovaly negativní vliv působící na vlastní vymezenou plochu. Umísťované záměry je třeba prověřit jednotlivě v rámci navazujících fází projektové přípravy.

Pořizovatel doporučí řešit problematiku izolační zeleně na rozhraní případných možných konfliktních hranicích ploch v rámci jednotlivých karet rozvojových lokalit a zpracovat následující cílená opatření:

Při zastavování ploch výroby v návaznosti na volnou krajinu je třeba dbát na vhodné zapojení ploch do krajiny prostřednictvím pásů izolační zeleně na rozhraní zastavitelného území a volné krajiny.

- Modrozelená infrastruktura

Všechna vedení technické infrastruktury a prvků modrozelené infrastruktury jako součást veřejně prospěšné infrastruktury jsou z hlediska jejich prostorové koordinace rovnocenná. Tomuto požadavku tedy nelze vyhovět. V kapitole 4.2 Technická infrastruktura (závazné textové části) je uvedeno, že v zastavěném území města se síť technické infrastruktury zpravidla umísťují do společných tras nebo do souběhu se stávajícími trasami technické a dopravní infrastruktury. Ve veřejných prostranstvích je nutné koordinovat všechny prvky zde umísťované. Důležitým hlediskem při posuzování priorit jednotlivých součástí veřejných prostranství při jejich koordinaci je celkový pohled na provoz a fungování města. Při návrhu tras technické infrastruktury je důležité sdružování sítí do koridorů a jejich účelné prostorové uspořádání.

Pro všechny navržené trasy technické infrastruktury je závazné jejich směrové vedení. Upřesnění tras, polohy objektů a zařízení, určení místa napojení, způsobu technického provedení a vedení přípojných tras bude provedeno při zpracování podrobnější územně plánovací nebo projektové dokumentace, a to za podmínek obecně závazných právních předpisů.

Věcná podstata způsobů vypořádání předmětného podání zůstává nadále relevantní, přestože návrh nového územního plánu města Brna prošel přepracováním s ohledem na Pokyny ZMB z roku 2022 a byl uveden do jednotného standardu ÚPD dle stavebního zákona a jeho prováděcích předpisů. Výše uvedené texty je tedy nutno chápat také ve smyslu těchto úprav.

Pro informaci dodáváme, že ochrana zeleně v rámci jiných ploch s rozdílným způsobem využití je řešena nově také pomocí vymezení tzv. významných segmentů sídlení zeleně jako překryvu

nad plochami bydlení, smíšenými plochami obytnými, plochami veřejné a komerční vybavenosti a plochami veřejných prostranství. Pro tyto segmenty je doplněna regulace prostřednictvím doplňujících podmínek využití území – viz závazná textová část Návrhu ÚPmB kap. 5.2.; vymezení segmentů obsahuje výkres 2.2. Koncepce uspořádání krajiny. Dále byl také stanoven požadavek na povinné minimální plošné zastoupení zeleně 40% v plochách bydlení individuálního. Ostatní požadované hodnoty jsou uvedeny u jednotlivých ploch v kapitole 6.3.2 závazné textové části.

Došlo dne: 04-06-2020

Č.j. MMB: 0252426

Přil.:

Doručeno: 04.06.2020

MMB/0252426/2020

listy: 1

přílohy:

druh:

listy:



mmb1es7738feea

1959

MAGISTRÁT MĚSTA BRNA
ODBOR ÚZEMNÍHO PLÁNOVÁNÍ
A ROZVOJE

PODÁNÍ K NÁVRHU

Návrh Územního plánu města Brna

Podatel	
Typ subjektu:	Fyzická osoba
Příjmení, jméno:	
Adresa / sídlo:	
Kontakt:	

1	<p>Připomínka</p> <p>Dostupné malé obchody Návrh ÚPmB obsahuje začlenění maloobchodu do většiny stavebních ploch, zároveň maloobchod nedostatečně reguluje a v rozporu s deklarovanou koncepcí nepodporuje rozptýlenou síť dobře dostupných maloobchodů jako součást města krátkých vzdáleností. Navrhují proto, aby:</p> <ul style="list-style-type: none"> • využití pro maloobchod v plochách pro bydlení (B), smíšených obytných (C) a v plochách komerční vybavenosti (W) bylo omezeno prodejní plochou do 400 m² a počtem parkovacích stání do 10, • využití pro maloobchod v plochách smíšených obytných (C) a plochách komerční vybavenosti (W) bylo do 1.000 m² prodejní plochy a bylo podmíněno realizací v patrových objektech s polyfunkčním využitím a při současném integrování parkování o max. 30 parkovacích stáních, • využití pro maloobchod v plochách veřejné vybavenosti (V), plochách výroby a skladování (P) a plochách lehké výroby (E) bylo podmíněně přípustné do 200 m² prodejní plochy, pokud není realizován v samostatném objektu. 	1
2	<p>Připomínka</p> <p>Podpora pěší a cyklo dopravy ÚPmB nevyužívá dostatečně možnosti usnadnění výstavby cyklistické infrastruktury, a to mj. tím, že by požadoval napojení rozvojových lokalit na síť komunikací pro nemotorovou dopravu, klíčové cyklostezky vymezil jako veřejně prospěšné stavby či definoval místa a zařízení k bezpečnému parkování kol na klíčových přestupních uzlech. Navrhují proto, aby:</p> <ul style="list-style-type: none"> • hlavním využitím ploch dopravní infrastruktury (D) bylo i využití pro pěší a cyklistickou dopravu, • povinnou součástí navrhovaných pozemních komunikací definovaných jako sběrné byly stavebně oddělené koridory zvláště pro cyklistickou dopravu a pěší dopravu, • všechny lokality s počtem reálných nebo očekávaných uživatelů nad 1.500 osob obsahovaly v kartě lokality podmínku stanovující, že výstavbu v lokalitě je možné zahájit až po vybudování dopravního propojení lokality se všemi sousedícími městskými částmi samostatnými cyklostezkami a chodníky, a to stavebně oddělenými od motorové dopravy a vedenými ve směrově i výškově nejprůmějšší stopě, • grafická část ÚPmB 2.2 Souhrnný výkres dopravy obsahovala také síť páteřních cyklostezek (zejména těch sloužících k propojení jednotlivých městských částí s centrem města nebo jednotlivých městských částí mezi sebou), nikoliv pouze cyklotrasy, • páteřní cyklostezky tam, kde jejich realizaci brání chybějící veřejný pozemek, byly vymezeny jako veřejně prospěšné stavby, • u klíčových železničních stanic a konečných tramvaje (například žel. stanice a zastávky Brno hl.n., Slatina, Chrlice, Starý Lískovec, Řečkovice a Královo Pole, konečné tramvaje Obřany, Líšeň - Holzova, Kamechy, Bosonohy, Přízřenice) byla stanovena podmínka vybudování kapacitních míst a zařízení k bezpečnému odkládání jízdních kol (bike and ride) a tam, kde jejich realizaci brání chybějící veřejný pozemek, byly vymezeny jako veřejně prospěšné stavby. 	2

Připomínka**Veřejný prostor**

V zájmu zvýšení využitelnosti veřejných prostranství pro pěší, cyklisty i zeleň by měl ÚPmB u novostaveb stanovit povinnost umístění odstavných stání mimo veřejná prostranství (tj. stání pro odstavení vozidla v době, kdy se nepoužívá). V oblastech s dobrou dostupností veřejnou dopravou je pak potřeba přizpůsobit minimální počet odstavných a parkovacích stání.

Navrhuji proto, aby v kap. 4.1 Dopravní infrastruktura bylo stanoveno, že:

- odstavná stání se v zastavitelných plochách a v případě novostaveb ve stabilizovaných plochách zřizují mimo veřejná prostranství a s výjimkou rodinných domů v podzemních podlažích budov,
- v místech dobré dostupnosti kolejové dopravy pěší docházkou (ve vzdálenosti do 150 metrů) se součinitel vlivu stupně automobilizace redukuje na poloviční hodnotu součinitele příslušného pásma.

5**5**

Ochrana zeleně

Návrh ÚPmB vágně a nedostatečně stanovuje zastoupení zeleně v různých funkčních typech ploch. Také oslabuje ochranu malých, ale významných ploch zeleně ve stabilizovaných plochách tím, že je absorbuje do jiných funkčních typů ploch. Návrh ÚPmB nezajišťuje dostatečnou ochranu přírodně cenných území, ani dostatečné vytváření prostoru pro zeleně v nové zástavbě, a to včetně ochrany nových ploch k bydlení před zátěží ze sousedních ploch výroby a skladování.

Navrhují proto, aby:

- územní plán definoval koeficient zeleně (KZ), a to následovně:

Koeficient zeleně (KZ) udává poměr nezpevněné plochy osázené vegetací a umožňující vsakování dešťové vody na terénu vůči ploše pozemku. KZ je závazný jak pro disponibilní pozemek pro stavební záměr, tak pro celou jednotlivou funkční plochu. Do koeficientu lze jako nezpevněnou plochu osázenou vegetací náhradním způsobem započít:

- $\frac{1}{3}$ plochy osazených a funkčních vegetačních střech o mocnosti souvrství do 0,3 m,
- $\frac{1}{2}$ plochy osazených a funkčních vegetačních střech o mocnosti souvrství nad 0,3 m,
- 80 % plochy osazených a funkčních vegetačních střech o mocnosti souvrství nad 1 m,
- plochu povrchu umožňujícího plnohodnotné vsakování okolo vzrostlých stromů ve zpevněných plochách (mříž, půda, půda s mulčem; nikoli dlažba atp.),
- 5 m² za každý strom ve zpevněné ploše s malou korunou (druh/kultivar s celkovou výškou do 8 m v dospělosti) a dostatečným objemem prokořenitelného prostoru,
- 20 m² za každý strom ve zpevněné ploše se střední korunou (druh/kultivar s celkovou výškou do 15 m v dospělosti) a dostatečným objemem prokořenitelného prostoru,
- 40 m² za každý strom ve zpevněné ploše s velkou korunou (druh/kultivar s celkovou výškou nad 15 m v dospělosti) a dostatečným objemem prokořenitelného prostoru,
- 5 m² za každý běžný metr fasád upravených a využitých pro pnutí popínavých dřevin nebo treláží či pergol na ozeleněných střechách při zajištění dostatečného prokořenitelného prostoru pro dané dřeviny.

Náhradním způsobem je možné započtením nahradit pouze:

- $\frac{1}{4}$ požadované plochy KZ v případě samostatně stojících rodinných domů,
- $\frac{1}{2}$ požadované plochy KZ u ostatních staveb,
- celou požadovanou plochu pouze výjimečně ve stávající kompaktní blokové zástavbě ve stabilizovaných plochách tam, kde jiným způsobem prokazatelně není možné dosáhnout existujícího urbanistického charakteru (např. v zástavbě nároží bloků a v případě nerovnoměrné parcelace)
- koeficient zeleně byl pro jednotlivé struktury zástavby stanoven následovně:
 - kompaktní: 0,3 pro stabilizované plochy a 0,5 pro zastavitelné plochy
 - volná: 0,6
 - rezidenční nízkopodlažní: 0,5
 - areálová: 0,4
 - omezená: 0,8
 - plochy bez zástavby: 0,9

- plochy nad 2 000 m², které byly definovány územním plánem z r. 1994 jako plochy zeleně (ZP či ZO) a které jsou v Návrhu ÚPmB součástí jiných typů ploch, byly vymezeny jako samostatné plochy městské zeleně (Z); jedná se např. o plochy kolem Komenského nám. (Červeného kostela), alej na tř. Kpt. Jaroše, vnitroblok u mateřské školy Chodská 15 a desítky dalších zelených pláček, parčíků či vnitrobloků,

- byly v hlavním výkresu vymezeny plochy přírodní se způsobem využití podle § 16 vyhlášky č. 501/2006 Sb., o obecných požadavcích na využívání území, zejména biocentra, zvláště chráněná území, evropsky významné lokality a registrované významné krajinné prvky, a tím byla zajištěna jejich ochrana,

- v kartách lokalit, kde sousedí plochy pro výrobu (E - plochy lehké výroby, P - plochy výroby a skladování) a plochy pro bydlení (B - plochy bydlení, C - plochy smíšené obytné), byla doplněna podmínka předchozí či souběžné realizace pásu izolační zeleně (vzrostlé zeleně o pásu šířky min. 10 m nebo rozloze min. 20 % rozlohy plochy výroby) podél sousedících hranic těchto ploch,

- v obecných zásadách technické infrastruktury bylo stanoveno, že při návrhu tras technické infrastruktury budou sítě sdružovány do koridorů pro dosažení účelného prostorového uspořádání a vytvoření prostoru pro realizaci modrozelené infrastruktury v uličním profilu; a dále, že v územích, která nejsou v současné době plynofikována, mají ostatní vedení a prvky modrozelené infrastruktury prioritu před budováním nového nízkotlakého rozvodu plynu.

Připomínka**Hospodaření s dešťovou vodou**

Vsakováním dešťové vody všude tam, kde to je možné, můžeme docílit zdravějšího vodního režimu a zmenšení efektu tepelného ostrova.

Navrhují proto, aby:

- do obecných zásad odkanalizování bylo doplněno, že veškeré zastavitelné plochy a plochy přestaveb budou odkanalizovány oddílným systémem kanalizace a bude na nich důsledně vyžadováno hospodaření se srážkovými vodami následovně: srážkové vody budou buď zadržovány s následným sekundárním využitím anebo vsakovány na vlastním pozemku stavby nebo v jejím okolí; pouze pokud to podloží prokazatelně neumožňuje, mohou být dešťové vody vypouštěny do vodoteče nebo dešťové kanalizace, přičemž v těchto případech budou před vypouštěním brzděny v retenčních nádržích. Srážkové vody z veškerých zpevněných ploch veřejných prostranství budou vsakovány, pouze pokud to podloží prokazatelně neumožňuje, mohou být vypouštěny do vodoteče nebo dešťové kanalizace, přičemž v těchto případech budou před vypouštěním brzděny v retenčních nádržích.

V dne

Podpis

Vyplněný formulář zašlete na níže uvedenou adresu:

Magistrát města Brna, Odbor územního plánování a rozvoje, Kounicova 67, 601 67 Brno

MMB/0252426/2020

Námitka č.1

Výrok:

Námitce se vyhovuje částečně.

Odůvodnění:

Podatel požaduje, aby v plochách bydlení, smíšených obytných a komerční vybavenosti byla omezena velikost prodejní plochy na 400 m² a počet parkovacích míst na 10 stání. Při realizaci integrovaného parkování do 30 stání pak v rámci patrových objektů v plochách komerční vybavenosti a v plochách smíšených obytných podmíněn připustit až 1 000 m² prodejní plochy. V plochách veřejné vybavenosti, výroby a skladování a lehké výroby podmíněně připustit 200 m² prodejní plochy, pokud není maloobchod realizován v samostatném objektu. Mezi docházkovou vzdáleností maloobchodu a maximální velikostí prodejní plochy maloobchodu nelze spatřovat příčinnou souvislost. Stanovení maximální velikosti prodejní plochy nepředurčuje vzdálenost mezi jednotlivými prodejny. Snížení maximální velikosti prodejní plochy nezaručuje zlepšení časové dostupnosti maloobchodu. Pro dostupnost maloobchodu je proto podstatnější adekvátní rozmístění ploch s rozdílným způsobem využití, které umístění maloobchodu umožňují. Stanovení dané maximální velikosti prodejních ploch (a případné stanovení podmínek pro jejich umístění) je věcí odborného posouzení zpracovatele návrhu územního plánu, které vychází z reálií a odborné úvahy (viz např. plochy C). Obecně lze konstatovat, že požadavek na vyloučení maloobchodu s prodejní plochou větších než 400 resp. 1000 m² plochy nepřiměřeně zhoršuje podmínky pro vyváženou a rozmanitou síť maloobchodu, a to zejména pro ty skupiny zákazníků s rozdílnými vzorci nákupního chování, které prodejny většího plošného formátu preferují, což je v konečném důsledku v rozporu s koncepcí krátkých vzdáleností, na kterou je poukazováno. Požadavek na přísné omezení prodejní plochy nepřiměřeně snižuje potenciál k tomu určených ploch, tj. zejména ploch obytně smíšených (C) a ploch komerční vybavenosti (W). V neposlední řadě je také nutné nastavením regulativů sledovat požadavek zadání územního plánu na vytvoření široké škály možností a forem komerce v rovnoměrném zastoupení na území města.

Při hodnocení přísnosti regulativu určujícího maximální velikost prodejních ploch je nutné mít na zřeteli také ustanovení návrhu územního plánu, které stanoví, že „prodejní plochou se rozumí hrubá podlažní plocha maloobchodního zařízení, kde při prodeji zboží dochází ke kontaktu se zákazníkem (nikoli tedy sklady, komunikace, související administrativní plochy ani nezbytná příslušenství). Maloobchodním zařízením se pak v tomto kontextu rozumí jedna prodejna nebo soubor všech prodejen v rámci jednoho záměru nebo v rámci jednoho funkčně propojeného celku, popř. jako součást též plocha vně prodejny, navazující na budovu a sloužící k výše popsanému způsobu využití.“ Z výše uvedeného plyne, že je-li v rámci jednoho objektu umístěováno více prodejních jednotek, jejich prodejní plochy se počítají. Nastavení regulativu příliš přísně by proto mělo za následek nemožnost umístění více (i relativně malých prodejních jednotek) v rámci jednoho záměru.

K podání lze také uvést, že počty parkovacích míst a stání jsou dány příslušnými předpisy a normami. Územnímu plánu nepřísluší jejich rozsah stanovovat. Jedná se o podrobnost nad rámec územního plánu.

U jednotlivých ploch s rozdílným způsobem využití lze, kromě výše uvedeného, doplnit následující:

V plochách smíšených obytných (C) je stanovena maximální velikost prodejní plochy 1 500 m². Stanovení této hranice je řádně odůvodněno v Odůvodnění pro první veřejné projednání (str. 259), a to následovně: „Využití pro maloobchod v hlavním využití je omezeno prodejní plochou do 1500 m²; při projednání konceptu byla uvedena prodejní plocha do 1000 m². Při změně velikosti výměry vycházel zpracovatel z nedávno provedeného průzkumu

maloobchodního prodeje a z vlastního šetření prodejních ploch největších maloobchodních řetězců (zejména supermarketů a diskontní prodejny), ze kterých je zřejmé, že průměrná velikost standardních typických prodejen maloobchodu se sice v průměru pohybuje v rozmezí 800-1200 m², ovšem v hustě obydlených oblastech prodejny klasických maloobchodních řetězců dosahují prodejní plochy 1500 m². Údaj byl tedy změněn v souladu se zjištěními z reality.“ Maloobchod nad 1500 m² (avšak do 5000 m²) prodejní plochy lze realizovat pouze v patrových objektech při současném integrování parkování v objektu a jiné využití, pokud je zachována polyfunkčnost v ploše a využití je slučitelné s využitím navazujícího území.

V návrhu ÚPmB také byla stanovena na základě průzkumu zpracovatele maximální přípustná prodejní plocha maloobchodu 1 500 m² v plochách bydlení (B). Při projednávání návrhu ÚPmB projevila veřejnost obavu z neúměrně rozsáhlých prodejen při nevhodné lokalizaci. Tvůrci územního plánu námítkám vyšli vstříc, s tím, že prodejní plocha bude snížena na 1 000 m² a pro větší prodejnu (do 1500 m²) je třeba doložit vhodnost situačního řešení podle okolností v území. Pro ověření stanoveného údaje lze použít řetězce Lidl, Albert, Billa a Penny typu supermarket, jejichž průměrná prodejní plocha je asi 900 m² (rozptyl velikosti jednotlivých prodejen je přitom ovšem značný, pohybuje se od 500 m² až po 2 000 m²). Prodejní plocha tvoří velkou většinu (odborným odhadem cca 80 %), celkové výměry objektu. Stanovená velikost 1 000 m² prodejní plochy tak odpovídá běžným supermarketům výše uvedených řetězců, neznemožňuje tedy realizaci běžného občanského vybavení v území; větší provozovny je pak třeba prověřit podle okolností v území. Požadavku je tedy v tomto bodě částečně vyhověno.

Pro plochy komerční (W) lze uvést, že pokud by byla snížena velikost prodejní plochy na velikost uvedenou v podání (tj. 400 resp. 1000 m²), nesplňovala by tyto podmínky řada z již existujících maloobchodních prodejen, které tvoří základ maloobchodní sítě, nacházejících se ve stabilizovaných plochách. Plochy komerční vybavenosti by při restriktivním stanovení maximální velikosti prodejní plochy nemohly plnit svoji předpokládanou funkci.

V podmínkách využití plochy veřejné vybavenosti (V) není maloobchod výslovně uveden. Lze jej však řadit mezi přípustné využití, které je definováno jako „využití související, podmiňující nebo využití sloužící záměrům hlavnímu využití“. Z tohoto lze vyvozovat, že případné maloobchodní využití, ačkoliv není jeho rozsah vyjádřen plošně, musí být pouze takového rozsahu, který odpovídá potřebám daného hlavního využití. Pro úplnost lze uvést, že v ploše veřejné vybavenosti (V) je taktéž možné, avšak až po naplnění hlavní funkce, umisťovat jiné funkční využití.

V plochách lehké výroby (E) odůvodnění výslovně stanovuje, že „regulativ směřuje k zachování smyslu uvedených ploch: plochy by měly mít charakter primárně produkční a skladovací a neměly by být vytěžovány pro čistě maloobchodní záměry. Ilustrativně popsáno, např. běžná provozovna typizovaného maloobchodu (Lidl, Billa, Albert apod.) by zde neměla být samostatně přípustná, zatímco např. sklad sanitárního zařízení a obkládacích materiálů ve spojení s prodejnou či předváděcími místnostmi pro zákazníky typově odpovídá záměrům plochy E.“ Jedná o specifický druh prodeje, u kterého se nepředpokládá, že bude vytvářet síť základní dostupnosti maloobchodu. Vzhledem k charakteru plochy, omezování velikosti prodejní plochy není vhodným nástrojem regulace.

Plochy výroby a skladování (P) nejsou určeny pro klasický maloobchodní prodej. Vzhledem k charakteru plochy, omezování velikosti prodejní plochy není vhodným nástrojem regulace.

Věcná podstata způsobů vypořádání předmětného podání zůstává nadále relevantní, přestože návrh nového územního plánu města Brna prošel přepracováním s ohledem na Pokyny ZMB z roku 2022 a byl uveden do jednotného standardu ÚPD dle stavebního zákona a jeho prováděcích předpisů. Výše uvedené texty je tedy nutno chápat také ve smyslu těchto úprav.

Pro úplnost pouze doplňujeme, že u ploch individuálního bydlení (BI), které byly vymezeny na základě pokynu zastupitelstva, došlo k omezení prodejní plochy na 500 m².

Námítka č.2

Výrok:

Námítce se vyhovuje částečně.

Odůvodnění:

V rámci podání je uveden názor podatele, že návrh ÚPmB nevyužívá dostatečně možnosti usnadnění výstavby cyklistické infrastruktury, požaduje vymezení „klíčových cyklostezek“ jako veřejně prospěšné stavby a definoval místa pro bezpečné parkování kol na „klíčových přestupních uzlech“.

Úkolem územního plánu je vytvářet územní podmínky pro možnost umístění záměrů, nikoliv zajistit „bezproblémovou“ realizaci všech záměrů a znát podrobné technické provedení jednotlivých úseků. Obecně územní plán stanovuje základní koncepci rozvoje území obce, ochrany jeho hodnot, jeho plošného a prostorového uspořádání, uspořádání krajiny a koncepci veřejné infrastruktury a stanovuje podmínky pro využití území. Nový Územní plán města Brna (ÚPmB) pracuje s méně podrobným měřítkem hlavního výkresu 1:10 000, než tomu je u současného (1:5000).

K požadavku na zařazení cyklistické dopravy do hlavního využití ploch dopravní infrastruktury uvádíme:

Pro dokladování transparentnosti procesu vyhodnocení podání je uvedeno také mezitímní vyhodnocení podání z r. 2020:

Požadavku nebylo v roce 2020 vyhověno, protože: „V rámci stanovení podmínek využití ploch v kap. 6.2. a kap. 6.3.3.10 závazné textové části je umožněno umístění cyklistické infrastruktury ve všech plochách s rozdílným způsobem využití, přičemž v plochách dopravní infrastruktury D je jejich umístění přípustné.

Požadavek na zařazení pěší a cyklistické dopravy do hlavního využití ploch dopravní infrastruktury D, jehož součástí jsou především komunikace vyššího dopravního významu tvořící páteř základního komunikačního systému, neodpovídá charakteru a způsobu vymezení ploch s rozdílným způsobem využití. Toto je primárně umožněno v plochách veřejných prostranství, které slouží obsluze ploch dopravní a technickou infrastrukturou za současného umožnění průchodu a pohybu obyvatel, tedy v rámci této plochy s rozdílným způsobem využití je cyklistická infrastruktura součástí hlavního využití.

Jelikož však v rámci stanoviska dotčeného orgánu byla uplatněna podmínka k vedení cyklistické dopravy v souběhu s komunikacemi, bude v této souvislosti zpřesněna a doplněna výroková část i odůvodnění návrhu řešení. V této souvislosti je možné prověřit případnou úpravu znění podmínek využití ploch s rozdílným způsobem využití.“

Konečné vyhodnocení podání se vztahuje k výslednému řešení Návrhu nového ÚPmB:

V rámci zpřesnění kap. 4.1 Dopravní infrastruktura a stanovení podmínek využití ploch v kap. 6.2. a kap. 6.3.3.10 závazné textové části je umožněno umístění pěší a cyklistické infrastruktury ve všech plochách s rozdílným způsobem využití, přičemž v plochách dopravní infrastruktury D je jejich umístění přípustné i jako hlavní využití.

Tímto je požadavek zohledněn.

Další jednotlivě uvedené požadavky jsou nad rámec podrobnosti zpracování územního plánu a níže uvádíme:

Ke stanovení podmínky povinné segregace pěší a cyklistické dopravy podél sběrných komunikací a zahájení výstavby až po dobudování propojení lokality se všemi sousedními městskými částmi samostatnými stezkami a chodníky uvádíme, že je tímto již předjíráno konkrétní technické řešení vlastní realizace, aniž by byla ve všech skutečnostech známa reálná možnost v území, a ne vždy je možné z hlediska různých omezení a limitů tyto podmínky naplnit. Současně jakýkoliv záměr musí splňovat platné právní předpisy a normy.

V rámci územního plánu jsou vytvářeny územní podmínky pro možnost vedení v rámci ploch nebo koridorů. To, jakým způsobem bude možné uliční prostor uspořádat, případně propojení trasovat je předmětem dalších podrobnějších stupňů projektové dokumentace a podmínek

vlastníka komunikace. Podrobnost měřítka zpracování výkresu 2.2 Souhrnný výkres dopravy neumožňuje grafické zobrazení požadavku zobrazení oddělených koridorů cyklistických a pěších tras.

Z tohoto důvodu nelze této podmínce z hlediska podrobnosti zpracování územně plánovací dokumentace vyhovět.

Z hlediska požadavku na zakreslení dalších cyklotras uvádíme, že v rámci cyklistické dopravy byl zvolen obecnější přístup.

Ve výkresu 2.2. Souhrnný výkres dopravy jsou vyznačeny „vybrané samostatné cyklotrasy“, kterými jsou zpřesněny záměry ze Zásad územního rozvoje Jihomoravského kraje. Ve výkresu odůvodnění O.6 Cyklistická doprava – schéma jsou k výše uvedenému jevu navíc vyznačeny „vybrané pouliční cyklotrasy“, které naznačují možná vybraná propojení území města, která však již nejsou závazná a je možné je operativně upravovat nebo dále doplňovat.

Grafické předurčení cyklotras by se v rámci přípravy záměrů mohlo ukázat jako omezující v případě potřeby úpravy vedení trasy; odlišné řešení by mohlo vést ke změně územního plánu a tím neúměrnému prodloužení přípravy záměrů.

Z dlouhodobých zkušeností se toto ukázalo jako nevhodné a z tohoto důvodu bylo přistoupeno k vymezení koridorů zajišťujících návaznost na koridory dle textové části nadřazené územně plánovací dokumentace (Zásad územního rozvoje Jihomoravského kraje), které jsou územním plánem zpřesněny. Všem ostatním trasám je obecně umožněno jejich umístění ve všech plochách s rozdílným způsobem využití v rámci obecných podmínek využití území. Z tohoto důvodu nelze požadavku vyhovět.

Z hlediska požadavku vymezení „páteřních“ cyklistických stezek jako veřejně prospěšné stavby je nutno uvést, že nám v současné době není znám komplexní průběh všech cyklotras a cyklostezek na správním území města a z tohoto důvodu není možné vymezit přesný průmět všech záměrů. Současně byl z hlediska přípravy zvolen obecnější přístup, aby jakýkoliv nový záměr nevyžadoval změnu územního plánu. Z tohoto důvodu nelze požadavku vyhovět.

Pokud se jedná o požadavek na vybudování kapacitních míst a zařízení k bezpečnému odkládání kol u „klíčových železničních stanic a konečných tramvajů“ či parkoviště pro kola, jedná se o záměry nad podrobnost územního plánu, jejich umístění je obecně přípustné v rámci doplňujícího nebo souvisejícího využití ve všech plochách s rozdílným způsobem využití a není nutné pro ně předjímat umístění a vymezení, potažmo vymezovat plochu jako veřejně prospěšnou stavbu. Pokud není znám konkrétní projekt, nelze s přesností stanovit dotčené pozemky, a tedy i vymezit jako veřejně prospěšné stavby. Z tohoto důvodu nelze požadavku vyhovět.

Věcná podstata způsobů vypořádání předmětného podání zůstává nadále relevantní, přestože návrh nového územního plánu města Brna prošel přepracováním s ohledem na Pokyny ZMB z roku 2022 a byl uveden do jednotného standardu ÚPD dle stavebního zákona a jeho prováděcích předpisů. Výše uvedené texty je tedy nutno chápat také ve smyslu těchto úprav.

Námítka č.3

Výrok:

Námítce se nevyhovuje.

Odůvodnění:

Závazná textová část: Územní plán stanovuje následující zásady pro odkanalizování a odvodnění:

- Veškeré zastavitelné plochy a plochy přestaveb budou odkanalizovány oddílným systémem kanalizace a bude na nich důsledně vyžadováno hospodaření se srážkovými vodami.
- Komunální odpadní vody musí být odváděny a čištěny na centrální mechanicko-biologické čistírně odpadních vod. Používání lokálních nebo domovních ČOV je přípustné pouze výjimečně, a to v případě veřejného zájmu nebo pro samostatně stojící objekty příliš vzdálené od trasy kanalizace, nikoliv jako koncepční řešení lokality. Nesmí být umístěna nebo povolena stavba, ve které vznikají komunální odpadní vody bez splnění výše uvedeného. Nesmí být umístěna nebo povolena změna stavby, při které dochází k navýšení množství komunální

odpadních vod, bez splnění výše uvedeného. V závazné části je dále uvedeno, že bude zpracována územní studie Koncepce rozvoje modrozelené infrastruktury.

V části Odůvodnění je upřesněno a doporučeno:

Pro odvodnění zastavitelných ploch a ploch přestaveb platí regulativ pro odtok srážkových vod daný max. hodnotou 10 l/(s.ha) z neredukované plochy při četnosti překročení retenční kapacity objektu max. 1 x za 5 roků a max. době prázdnění 24 hodin. A to v případě, že majitel nebo provozovatel kanalizace (příp. správce vodního toku) nestanoví s ohledem na aktuální podmínky přísnější limity. Obecně platí, že přímé napojení srážkových vod do kanalizace pro veřejnou potřebu je nepřijatelné.

Z hlediska snížení srážkového odtoku je vhodné aplikovat následujících opatření, které jdou nad rámec běžných legislativních požadavků na odvádění srážkových vod:

- minimalizovat podíl nepropustných zpevněných ploch,
- využívat polopropustných materiálů pro zpevněné plochy,
- preferovat přírodě blízké objekty hospodařící s dešťovou vodou,
- realizovat vegetační střechy,
- využívat srážkové vody k provozu nemovitostí.

Výše uvedené principy je vhodné prosazovat i v rámci rekonstrukcí stávajících staveb a prostranství. V souvislosti s již zaznamenanými dopady klimatické změny by si Statutární město Brno mělo určit jasnou strategii implementace a provozování tzv. modrozelené infrastruktury na stávajících a nově navrhovaných veřejných prostranstvích. Modrozelená infrastruktura je v současnosti vnímána jako jedno z významných adaptačních opatření s řadou přidaných benefitů a ekosystémových služeb, které překračují rámec běžného odvodnění. Z obsahu výroku i odůvodnění vyplývá, že tato problematika je aktuální a město Brno se jí již dnes průběžně zabývá a principy postupně uvádí do praxe. Hospodaření s dešťovou vodou je zpracováno v platných Městských standardech pro kanalizační zařízení: [Standards_pro_kanalizacni_zarizeni.pdf \(brno.cz\)](#). Tento dokument se v současné době aktualizuje. Zároveň je možné odkázat na studii, která se touto problematikou v souvislosti se souvisejícími tématy rovněž zabývá: [ZmirnovaniKlimZmen_NadacePartnrstvi.pdf \(brno.cz\)](#). Rovněž v rámci probíhající Aktualizace generelu odvodnění - část Kanalizace bude samostatná kapitola věnována této tematice.

Námítce je vyhověno již ve stávající podobě návrhu.

Věcná podstata způsobů vypořádání předmětného podání zůstává nadále relevantní, přestože návrh nového územního plánu města Brna prošel přepracováním s ohledem na Pokyny ZMB z roku 2022 a byl uveden do jednotného standardu ÚPD dle stavebního zákona a jeho prováděcích předpisů. Výše uvedené texty je tedy nutno chápat také ve smyslu těchto úprav. Pro úplnost dodáváme, že v NÚP 2024 došlo k úpravě výše uvedeného citovaného znění textové části. Dále upozorňujeme, že dne 28.03.2023 byla schválena možnost využití územně plánovacího podkladu Aktualizace a správy Generelu odvodnění města Brna - část Kanalizace (dále jen "AGOMB"), který nahrazuje Generel odvodnění města Brna - D. Část kanalizace a problematikou hospodaření s dešťovou vodou se zabývá. Na základě AGOMB došlo k úpravě v NÚP 2024.

Tyto úpravy však nevedou ke změně vypořádání předmětného podání.

Námítka č.4

Výrok:

Námítce se vyhovuje částečně.

Odůvodnění:

- Zastoupení zeleně v různých typech ploch

Zastoupení zeleně v plochách s rozdílným způsobem využití je v návrhu nového ÚPmB řešeno stanovením povinného minimálního plošného zastoupení zeleně na rostlém terénu v plochách bydlení, v plochách smíšených obytných, v plochách rekreace, a v plochách zahrádek pro disponibilní pozemky stavebního záměru a pro plochu současně (od podmínky splnit zastoupení současně i pro funkční plochu bude upuštěno).

Pořizovatel bude také požadovat stanovit toto zastoupení v podmínkách využití území i pro plochu komerční vybavenosti - W. V případě ploch výroby a skladování (P) a lehké výroby (E) bude požadavek na minimální zastoupení zeleně doplněn do karet rozvojových lokalit těchto ploch.

Vámi navrhované řešení koeficientů zeleně se nejeví účelné z následujících důvodů:

Územní plán má stanovit základní koncepci rozvoje území obce, ochranu jeho hodnot, jeho plošného a prostorového uspořádání (tj. urbanistickou koncepci), uspořádání krajiny a koncepci veřejné infrastruktury, vymežit zastavěné území, plochy a koridory, zejména zastavitelné plochy a plochy přestavby, veřejně prospěšné stavby a veřejně prospěšná opatření a územní rezervy. A stanovit podmínky pro využívání těchto ploch a koridorů. Posláním územních plánů je stanovit pravidla udržitelného rozvoje a využívání území, nikoliv regulace jednotlivých pozemků. Územní plán nesmí obsahovat podrobnosti náležejícím svým obsahem regulačnímu plánu nebo územním rozhodnutím. Lze pořídit územní plán s těmito regulačními prvky, ale tato skutečnost musí být v rozhodnutí zastupitelstva o pořízení nebo zadání územního plánu výslovně uvedena.

Regulace v podrobnosti na jednotlivé druhy vegetačních prvků, kultivar, či materiálové provedení povrchů jednotlivých vegetačních prvků není v podrobnosti, která náleží územnímu plánu. Problematické se jeví aplikování tohoto principu v praxi, při posuzování záměru při vydání závazného stanoviska orgánu územního plánování a také následný monitoring těchto podmínek.

Návrh nového územního plánu navrhuje odlišnou koncepci, která však také stanovuje podíl nezastavěné plochy ve vztahu k celkové ploše pozemku, rostlého terénu umožňující vsak dešťové vody. Minimální plošné zastoupení zeleně na terénu není nutné dodržet pouze v odůvodněných případech.

Pořizovatel však udělí pokyn problematiku stanovení minimálního plošného zastoupení zeleně prověřit a upravit.

- Ochrana zeleně v jiných plochách s RZV

Z důvodů zvoleného měřítka výkresů a podrobnosti Územního plánu byla stanovena minimální velikost plochy RZV na 0,5 ha (5 000 m²) a v níže definovaných případech na 0,2 ha (2 000 m²) v souladu s ustanovením § 3 odst. 1 vyhlášky č. 501/2006 Sb. Ve výjimečných případech, pokud si to vymezení a koncepce Územního plánu vyžaduje, jsou zobrazované plochy RZV menší. Takto zvolená velikost ploch RZV vychází z principu koncepce a měřítka výkresů, kde kresba nemůže zachycovat nepřiměřený detail. Pokud existují pozemky stejného účelu využití, ale tvoří plochu podměrečnou, tj. menší než 0,5 ha, jsou zpravidla agregovány do jiných ploch RZV s jiným využitím. Tato skutečnost vychází také z projednaného konceptu územního plánu. V textové části odůvodnění je uvedeno, že plochami, které jsou vymezované ve velikosti 0,2-0,5 ha jsou plochy městské a krajinné zeleně, zvláště pak pro plochy městské zeleně uvedené ve Vyhlášce o zeleni města Brna (Nejvýznamnější plochy městské zeleně).

Pořizovatel je názoru, že vzhledem k výše uvedenému je agregovaná zeleň v rámci jiných ploch nedostatečně chráněna ve vztahu k umístování záměrů, udělí tedy pokyn doplnit obecný regulativ, který tuto skutečnost ošetří. Dále jsou uděleny pokyny na základě připomínek a námitek k návrhu ÚPmB konkrétní plochy zeleně z aktuálně platného ÚPmB vymežit, pokud budou graficky čitelné v měřítku hlavního výkresu.

- Vymezení ploch přírodních

Hlavní výkres návrhu nového územního plánu obsahuje grafické vyznačení prvků systému ÚSES (biokoridory a biocentra) a současně také vymezené plochy přírodní (plochy lesní a plochy krajinné zeleně).

Zvláště chráněná území, Evropsky významné lokality a registrované významné krajinné prvky jsou pro potřeby územního plánování obsaženy jako limit využití území (od poskytovatelů údajů) v územně analytických podkladech. Jejich přímá ochrana vyplývá z jiné legislativy, především zákona č. 114/1992 Sb. o ochraně přírody a krajiny. Nebudou tedy závazně vymezeny v hlavním výkrese, ale obsaženy jsou ve výkrese koordinačním (M1:10 000, grafická část odůvodnění).

- Předepsání izolační zeleně

V dokumentu Vyhodnocení vlivu na udržitelný rozvoj území je v kapitole A.VII.12 Kumulativní a synergické vlivy uvedeno:

V této souvislosti nebylo identifikováno synergické resp. kumulativní spolupůsobení vymezených rozvojových zón s územním soustředěním ploch výroby vůči plochám bydlení v souvisejícím území z důvodů vhodného zasazení ploch průmyslu v jednotlivých případech z hlediska vzdáleností k chráněným objektům, možnostem dopravního napojení ploch výroby a vhodného členění funkcí v území umožňujícího odclonění rezidenčních zón od zón výrobních plochami s možnostmi umístění jiné než rezidenční zástavby např. plochy smíšené, veřejná prostranství, izolační zeleň nebo občanská vybavenost. Zároveň návrh ÚP stanovuje regulativy využití ploch průmyslové výroby a lehké výroby tak, aby tyto nepredisponovaly negativní vliv působící na vlastní vymezenou plochu. Umísťované záměry je třeba prověřit jednotlivě v rámci navazujících fází projektové přípravy.

Pořizovatel doporučí řešit problematiku izolační zeleně na rozhraní případných možných konfliktních hranicích ploch v rámci jednotlivých karet rozvojových lokalit a zapracovat následující cílená opatření:

Při zastavování ploch výroby v návaznosti na volnou krajinu je třeba dbát na vhodné zapojení ploch do krajiny prostřednictvím pásů izolační zeleně na rozhraní zastavitelného území a volné krajiny.

- Modrozelená infrastruktura

Všechna vedení technické infrastruktury a prvků modrozelené infrastruktury jako součást veřejně prospěšné infrastruktury jsou z hlediska jejich prostorové koordinace rovnocenná. Tomuto požadavku tedy nelze vyhovět. V kapitole 4.2 Technická infrastruktura (závazné textové části) je uvedeno, že v zastavěném území města se síť technické infrastruktury zpravidla umísťují do společných tras nebo do souběhu se stávajícími trasami technické a dopravní infrastruktury. Ve veřejných prostranstvích je nutné koordinovat všechny prvky zde umísťované. Důležitým hlediskem při posuzování priorit jednotlivých součástí veřejných prostranství při jejich koordinaci je celkový pohled na provoz a fungování města. Při návrhu tras technické infrastruktury je důležité sdružování sítí do koridorů a jejich účelné prostorové uspořádání.

Pro všechny navržené trasy technické infrastruktury je závazné jejich směrové vedení. Upřesnění tras, polohy objektů a zařízení, určení místa napojení, způsobu technického provedení a vedení přípojných tras bude provedeno při zpracování podrobnější územně plánovací nebo projektové dokumentace, a to za podmínek obecně závazných právních předpisů.

Věcná podstata způsobů vypořádání předmětného podání zůstává nadále relevantní, přestože návrh nového územního plánu města Brna prošel přepracováním s ohledem na Pokyny ZMB z roku 2022 a byl uveden do jednotného standardu ÚPD dle stavebního zákona a jeho prováděcích předpisů. Výše uvedené texty je tedy nutno chápat také ve smyslu těchto úprav.

Pro informaci dodáváme, že ochrana zeleně v rámci jiných ploch s rozdílným způsobem využití je řešena nově také pomocí vymezení tzv. významných segmentů sídlení zeleně jako překryvu nad plochami bydlení, smíšenými plochami obytnými, plochami veřejné a komerční vybavenosti a plochami veřejných prostranství. Pro tyto segmenty je doplněna regulace prostřednictvím doplňujících podmínek využití území – viz závazná textová část Návrhu ÚPmB kap. 5.2.; vymezení segmentů obsahuje výkres 2.2. Koncepce uspořádání krajiny. Dále byl také stanoven požadavek na povinné minimální plošné zastoupení zeleně 40% v plochách bydlení individuálního. Ostatní požadované hodnoty jsou uvedeny u jednotlivých ploch v kapitole 6.3.2 závazné textové části.

Námitka č.5

Výrok:

Námitce se nevyhovuje.

Odůvodnění:

Řešení dopravy v klidu v návrhu územního plánu vychází z příslušných právních předpisů (viz kap. 5.8.1.1. textové části odůvodnění). Vyhláška č. 501/2006 Sb., prováděcí stavební zákon stanoví, že pro každou stavbu je nutno vybudovat parkovací a odstavná stání v počtu dle ČSN 73 6110, kap. 14.1). která stanoví vzorec, do něž jako významný (ovšem nikoli jediný) parametr vstupuje součinitel vlivu stupně automobilizace, přičemž tento má být dle ČSN 73 6110 převzat z územně plánovací dokumentace. Tento územní plán tedy cílový koeficient vlivu stupně automobilizace stanoví, a to rozdílně podle části města, kdy nižší hodnota (tedy nižší požadovaný minimální počet parkovacích a odstavných stání) je stanovena pro lokality uvnitř Velkého městského okruhu s nežádoucím zavlékáním vyššího počtu automobilů. Tři pásma uvnitř VMO jsou zvolena z potřeby odlišit zvláštní charakter historického jádra města a zmenšit rozdíl koeficientu na administrativně určené hranici. Hranice pásem jsou určeny dle možností významnou ulicí, resp. komunikací, v případě její absence zelenými plochami oddělovacími částí města. Zásadně hranice nevede plochami pro výstavbu budov, a to pro zamezení sporů při přesahu stavebního záměru do více pásem. Stávající ČSN 73 6110 stanoví, že ve výpočtu se jako nejmenší hodnota součinitel vlivu stupně automobilizace použije 1,0 (400 aut na 1000 obyvatel) – toto spodní omezení nelze s ohledem na aktuální trendy v náhledu na parkování považovat za dlouhodobě udržitelné a lze předpokládat, že bude v blízké době výrazně sníženo.

Věcná podstata způsobů vypořádání předmětného podání zůstává nadále relevantní, přestože návrh nového územního plánu města Brna prošel přepracováním s ohledem na Pokyny ZMB z roku 2022 a byl uveden do jednotného standardu ÚPD dle stavebního zákona a jeho prováděcích předpisů. Výše uvedené texty je tedy nutno chápat také ve smyslu těchto úprav.

Došlo dne: 17.06.2020

0252496

CJ MMB
Příl.
NÁMITKA / PŘÍPOMÍNKA

Statutární město Brno

Doručeno: 17.06.2020

MMB/0252496/2020

listy: 1

přílohy:

11/sv:

1979



mmb1es7738ff34

NÁZEV PROJEDNÁVANÉ ÚPD

NOVÝ ÚP mB

Identifikační údaje podatele

Jméno, příjmení /
Název společnosti

Datum narození/
Identifikační číslo

Trvalé bydliště/
sídlo

Jsem - ~~nejsem~~ občan města Brna

Jsem - ~~nejsem~~ vlastníkem pozemku/ů nebo stavby v ploše dotčené
navrhovanou změnou

Katastrální území JUNDROV, parc. č. [redacted]

Upřesnění obsahu námítky/přípomínky

• K textové části

• Ke grafické části

• K procesu pořizování

Městská část

Brno - Jundrov

Katastrální území

Jundrov

Parcelní čísla pozemků (adresa,
doplňující popis lokality)

Celý rozsah změny Ju-4

Text námítky/přípomínky včetně ZDŮVODNĚNÍ

přílohy:

• ano

viz Příloha č. 1

V Brně dne 17.6.20

*nehodící se škrtněte

Příloha č. 1 – k připomínkám [redacted] k
novému ÚPmB - Ju-4 k.ú. Jundrov, při ul. Muskátová

Po prostudování návrhu předáváme **námítky a nesouhlas** s navrženými změnami ZPF na bydlení a komunikaci.

1. Pozemky jsou převážně přímo u lesa nebo v jeho blízkosti. Při zachování ochranného pásma lesa a podmínky zřízení parkovacího stání je na pozemcích vzhledem k jejich rozloze výstavba neproveditelná. I při minimálních rozměrech stavby bude jedna z podmínek nesplnitelná.
2. Pozemky patří topologicky do krajinného rázu – dolina, v mapách bývala označena jako „Studená dolina“. Její charakter způsobí že emise z využívání pozemků po výstavbě vzhledem k převládajícímu směru větru, zejména v zimních měsících, ohrozí životní prostředí nejen jejich obyvatel, ale i přilehlé sídlištní zástavby.
3. Jedná se o severní svahy, které jsou navíc zastíněné vzrostlým lesem. Oslunění předmětných pozemků na těchto k severu orientovaných svazích je v zimních měsících nulové a v letních měsících jen částečné – osluněna je spodní část pozemků. Zásadně nesouhlasíme s rozšířením komunikace ve směru, který majitelům odebere slunnější část pozemku (tj. zábor této spodní, více osluněné části pozemků přiléhající k současné komunikaci).

Vzhledem k zachování krajinného rázu požadujeme ponechat využívání pozemků stávajícím způsobem.

Brno, 17.06.2020

MMB/0252496/2020

Námitka

Výrok:

Námitce se nevyhovuje.

Odůvodnění:

Rozvojové území Ju-4 v oblasti při ulici Muškátová je dlouhodobě sledováno pro rozvoj bydlení již v platném ÚPmB.

Návrh nového ÚP tak respektuje stav nyní platného ÚPmB a ponechává území pro rozvoj zástavby pro bydlení (charakteru nízkopodlažního rodinného) s prodloužením komunikace Muškátová západním směrem v rozsahu veřejného prostranství nezbytného pro obsluhu staveb pro bydlení. Nejde o nový návrh stavebního využití v území, v novém ÚP je i plocha veřejného prostranství převzata ve stejném dotčení navazujících pozemků.

O možnosti zástavby v OP lesa rozhoduje při konkrétním stavebním záměru dotčený orgán ochrany lesa až při územním řízení, včetně udělení výjimky z OP.

Námitce proti cílovému stavebnímu využití pro bydlení nelze vyhovět.

Věcná podstata způsobů vypořádání předmětného podání zůstává nadále relevantní, přestože návrh nového územního plánu města Brna prošel přepracováním s ohledem na Pokyny ZMB z roku 2022 a byl uveden do jednotného standardu ÚPD dle stavebního zákona a jeho prováděcích předpisů. Výše uvedené texty je tedy nutno chápat také ve smyslu těchto úprav.

MAGISTRÁT MĚSTA BRNA
Odbor územního plánování a rozvoje

Došlo dne: 17-06-2020

Č.j. MMB: 0252499
Příl.:

Statutární město Brno
Doručeno: 17.06.2020
MMB/0252499/2020
listy: 1 přílohy:
druh: 11/sv:



mmb1es7738ff36

MAGISTRÁT MĚSTA BRNA
ODBOR ÚZEMNÍHO PLÁNOVÁNÍ
A ROZVOJE

PODÁNÍ K NÁVRHU

1809

Návrh Územního plánu města Brna

Podatel	
Typ subjektu:	Fyzická osoba
Příjmení, jméno	
Adresa / sídlo:	
Kontakt:	

1

1

Připomínka	<p>Dostupné malé obchody Návrh ÚPmB obsahuje začlenění maloobchodu do většiny stavebních ploch, zároveň maloobchod nedostatečně reguluje a v rozporu s deklarovanou koncepcí nepodporuje rozptýlenou síť dobře dostupných maloobchodů jako součást města krátkých vzdáleností. Navrhují proto, aby:</p> <ul style="list-style-type: none"> • využití pro maloobchod v plochách pro bydlení (B), smíšených obytných (C) a v plochách komerční vybavenosti (W) bylo omezeno prodejní plochou do 400 m² a počtem parkovacích stání do 10, • využití pro maloobchod v plochách smíšených obytných (C) a plochách komerční vybavenosti (W) bylo do 1.000 m² prodejní plochy a bylo podmíněno realizací v patrových objektech s polyfunkčním využitím a při současném integrování parkování o max. 30 parkovacích stáních, • využití pro maloobchod v plochách veřejné vybavenosti (V), plochách výroby a skladování (P) a plochách lehké výroby (E) bylo podmíněně přípustné do 200 m² prodejní plochy, pokud není realizován v samostatném objektu.
-------------------	------------------------------------------------------------------------------------------------------------------------------------------------------------------------------------------------------------------------------------------------------------------------------------------------------------------------------------------------------------------------------------------------------------------------------------------------------------------------------------------------------------------------------------------------------------------------------------------------------------------------------------------------------------------------------------------------------------------------------------------------------------------------------------------------------------------------------------------------------------------------------------------------------------------------------------------------------------------------------------------------------------------------------------------------------------------------------------------------------------------------------

2

2

Připomínka	<p>Podpora pěší a cyklo dopravy ÚPmB nevyužívá dostatečně možnosti usnadnění výstavby cyklistické infrastruktury, a to mj. tím, že by požadoval napojení rozvojových lokalit na síť komunikací pro nemotorovou dopravu, klíčové cyklostezky vymezil jako veřejně prospěšné stavby či definoval místa a zařízení k bezpečnému parkování kol na klíčových přestupních uzlech. Navrhují proto, aby:</p> <ul style="list-style-type: none"> • hlavním využitím ploch dopravní infrastruktury (D) bylo i využití pro pěší a cyklistickou dopravu, • povinnou součástí navrhovaných pozemních komunikací definovaných jako sběrné byly stavebně oddělené koridory zvláště pro cyklistickou dopravu a pěší dopravu, • všechny lokality s počtem reálných nebo očekávaných uživatelů nad 1.500 osob obsahovaly v kartě lokality podmínku stanovující, že výstavbu v lokalitě je možné zahájit až po vybudování dopravního propojení lokality se všemi sousedícími městskými částmi samostatnými cyklostezkami a chodníky, a to stavebně oddělenými od motorové dopravy a vedenými ve směrově i výškově nejpřímější stopě, • grafická část ÚPmB 2.2 Souhrnný výkres dopravy obsahovala také síť páteřních cyklostezek (zejména těch sloužících k propojení jednotlivých městských částí s centrem města nebo jednotlivých městských částí mezi sebou), nikoliv pouze cyklotrasy, • páteřní cyklostezky tam, kde jejich realizaci brání chybějící veřejný pozemek, byly vymezeny jako veřejně prospěšné stavby, • u klíčových železničních stanic a konečných tramvaje (například žel. stanice a zastávky Brno hl.n., Slatina, Chrlice, Starý Lískovec, Řečkovice a Královo Pole, konečné tramvaje Obřany, Líšeň - Holzova, Kamechy, Bosonohy, Přízřenice) byla stanovena podmínka vybudování kapacitních míst a zařízení k bezpečnému odkládání jízdních kol (bike and ride) a tam, kde jejich realizaci brání chybějící veřejný pozemek, byly vymezeny jako veřejně prospěšné stavby.
-------------------	------------------------------------------------------------------------------------------------------------------------------------------------------------------------------------------------------------------------------------------------------------------------------------------------------------------------------------------------------------------------------------------------------------------------------------------------------------------------------------------------------------------------------------------------------------------------------------------------------------------------------------------------------------------------------------------------------------------------------------------------------------------------------------------------------------------------------------------------------------------------------------------------------------------------------------------------------------------------------------------------------------------------------------------------------------------------------------------------------------------------------------------------------------------------------------------------------------------------------------------------------------------------------------------------------------------------------------------------------------------------------------------------------------------------------------------------------------------------------------------------------------------------------------------------------------------------------------------------------------------------------------------------------------------------------------------------------------------------------------------------------------------------------------------------------------------------------------------------------------------------------------------------------------------------------------------------------------------------------------------------------------------------------------------------------

3

Připomínka

Hospodaření s dešťovou vodou

Vsakováním dešťové vody všude tam, kde to je možné, můžeme docílit zdravějšího vodního režimu a zmenšení efektu tepelného ostrova.

Navrhují proto, aby:

- do obecných zásad odkanalizování bylo doplněno, že veškeré zastavitelné plochy a plochy přestaveb budou odkanalizovány oddělným systémem kanalizace a bude na nich důsledně vyžadováno hospodaření se srážkovými vodami následovně: srážkové vody budou buď zadržovány s následným sekundárním využitím anebo vsakovány na vlastním pozemku stavby nebo v jejím okolí; pouze pokud to podloží prokazatelně neumožňuje, mohou být dešťové vody vypouštěny do vodoteče nebo dešťové kanalizace, přičemž v těchto případech budou před vypouštěním brzděny v retenčních nádržích. Srážkové vody z veškerých zpevněných ploch veřejných prostranství budou vsakovány, pouze pokud to podloží prokazatelně neumožňuje, mohou být vypouštěny do vodoteče nebo dešťové kanalizace, přičemž v těchto případech budou před vypouštěním brzděny v retenčních nádržích.

3

Připomínka

Ochrana zeleně

Návrh ÚPmB vágně a nedostatečně stanovuje zastoupení zeleně v různých funkčních typech ploch. Také oslabuje ochranu malých, ale významných ploch zeleně ve stabilizovaných plochách tím, že je absorbuje do jiných funkčních typů ploch. Návrh ÚPmB nezajišťuje dostatečnou ochranu přírodně cenných území, ani dostatečné vytváření prostoru pro zeleň v nové zástavbě, a to včetně ochrany nových ploch k bydlení před zátěží ze sousedních ploch výroby a skladování.

Navrhuji proto, aby:

- územní plán definoval koeficient zeleně (KZ), a to následovně:

Koeficient zeleně (KZ) udává poměr nezpevněné plochy osázené vegetací a umožňující vsakování dešťové vody na terénu vůči ploše pozemku. KZ je závazný jak pro disponibilní pozemek pro stavební záměr, tak pro celou jednotlivou funkční plochu. Do koeficientu lze jako nezpevněnou plochu osázenou vegetací náhradním způsobem započítat:

- $\frac{1}{3}$ plochy osázených a funkčních vegetačních střech o mocnosti souvrství do 0,3 m,
- $\frac{1}{2}$ plochy osázených a funkčních vegetačních střech o mocnosti souvrství nad 0,3 m,
- 80 % plochy osázených a funkčních vegetačních střech o mocnosti souvrství nad 1 m,
- plochu povrchu umožňujícího plnohodnotné vsakování okolo vzrostlých stromů ve zpevněných plochách (mříž, půda, půda s mulčem; nikoli dlažba atp.),
- 5 m² za každý strom ve zpevněné ploše s malou korunou (druh/kultivar s celkovou výškou do 8 m v dospělosti) a dostatečným objemem prokořenitelného prostoru,
- 20 m² za každý strom ve zpevněné ploše se střední korunou (druh/kultivar s celkovou výškou do 15 m v dospělosti) a dostatečným objemem prokořenitelného prostoru,
- 40 m² za každý strom ve zpevněné ploše s velkou korunou (druh/kultivar s celkovou výškou nad 15 m v dospělosti) a dostatečným objemem prokořenitelného prostoru,
- 5 m² za každý běžný metr fasád upravených a využitých pro pnutí popínavých dřevin nebo treláží či pergol na ozeleněných střechách při zajištění dostatečného prokořenitelného prostoru pro dané dřeviny.

Náhradním způsobem je možné započtením nahradit pouze:

- $\frac{1}{4}$ požadované plochy KZ v případě samostatně stojících rodinných domů,
- $\frac{1}{2}$ požadované plochy KZ u ostatních staveb,
- celou požadovanou plochu pouze výjimečně ve stávající kompaktní blokové zástavbě ve stabilizovaných plochách tam, kde jiným způsobem prokazatelně není možné dosáhnout existujícího urbanistického charakteru (např. v zástavbě nároží bloků a v případě nerovnoměrné parcelace)
- koeficient zeleně byl pro jednotlivé struktury zástavby stanoven následovně:
 - kompaktní: 0,3 pro stabilizované plochy a 0,5 pro zastavitelné plochy
 - volná: 0,6
 - rezidenční nízkopodlažní: 0,5
 - areálová: 0,4
 - omezená: 0,8
 - plochy bez zástavby: 0,9
- plochy nad 2 000 m², které byly definovány územním plánem z r. 1994 jako plochy zeleně (ZP či ZO) a které jsou v Návrhu ÚPmB součástí jiných typů ploch, byly vymezeny jako samostatné plochy městské zeleně (Z); jedná se např. o plochy kolem Komenského nám. (Červeného kostela), alej na tř. Jaroše, vnitroblok u mateřské školy Chodská 15 a desítky dalších zelených pláček, parčíků či vnitrobloků,
- byly v hlavním výkresu vymezeny plochy přírodní se způsobem využití podle § 16 vyhlášky č. 501/2006 Sb., o obecných požadavcích na využívání území, zejména biocentra, zvláště chráněná území, evropsky významné lokality a registrované významné krajinné prvky, a tím byla zajištěna jejich ochrana,
- v kartách lokalit, kde sousedí plochy pro výrobu (E - plochy lehké výroby, P - plochy výroby a skladování) a plochy pro bydlení (B - plochy bydlení, C - plochy smíšené obytné), byla doplněna podmínka předchozí či souběžné realizace pásu izolační zeleně (vzrostlé zeleně o pásu šířky min. 10 m nebo rozloze min. 20 % rozlohy plochy výroby) podél sousedících hranic těchto ploch,
- v obecných zásadách technické infrastruktury bylo stanoveno, že při návrhu tras technické infrastruktury budou sítě sdružovány do koridorů pro dosažení účelného prostorového uspořádání a vytvoření prostoru pro realizaci modrozelené infrastruktury v uličním profilu; a dále, že v územích, která nejsou v současné době plynofikována, mají ostatní vedení a prvky modrozelené infrastruktury prioritu před budováním nového nízkotlakého rozvodu plynu.

5

Připomínka

Veřejný prostor

V zájmu zvýšení využitelnosti veřejných prostranství pro pěší, cyklisty i zeleň by měl ÚPmB u novostaveb stanovit povinnost umístění odstavných stání mimo veřejná prostranství (tj. stání pro odstavení vozidla v době, kdy se nepoužívá). V oblastech s dobrou dostupností veřejnou dopravou je pak potřeba přizpůsobit minimální počet odstavných a parkovacích stání.

Navrhuji proto, aby v kap. 4.1 Dopravní infrastruktura bylo stanoveno, že:

- odstavná stání se v zastavitelných plochách a v případě novostaveb ve stabilizovaných plochách zřizují mimo veřejná prostranství a s výjimkou rodinných domů v podzemních podlažích budov,
- v místech dobré dostupnosti kolejové dopravy pěší docházkou (ve vzdálenosti do 150 metrů) se součinitel vlivu stupně automobilizace redukuje na poloviční hodnotu součinitele příslušného pásma.

5

V dne

Podpis

Vyplněný formulář zašlete na níže uvedenou adresu:

Magistrát města Brna, Odbor územního plánování a rozvoje, Kounicova 67, 601 67 Brno

MMB/0252499/2020

Námitka č.1

Výrok:

Námitce se vyhovuje částečně.

Odůvodnění:

Podatel požaduje, aby v plochách bydlení, smíšených obytných a komerční vybavenosti byla omezena velikost prodejní plochy na 400 m² a počet parkovacích míst na 10 stání. Při realizaci integrovaného parkování do 30 stání pak v rámci patrových objektů v plochách komerční vybavenosti a v plochách smíšených obytných podmíněn připustit až 1 000 m² prodejní plochy. V plochách veřejné vybavenosti, výroby a skladování a lehké výroby podmíněně připustit 200 m² prodejní plochy, pokud není maloobchod realizován v samostatném objektu. Mezi docházkovou vzdáleností maloobchodu a maximální velikostí prodejní plochy maloobchodu nelze spatřovat příčinnou souvislost. Stanovení maximální velikosti prodejní plochy nepředurčuje vzdálenost mezi jednotlivými prodejny. Snížení maximální velikosti prodejní plochy nezaručuje zlepšení časové dostupnosti maloobchodu. Pro dostupnost maloobchodu je proto podstatnější adekvátní rozmístění ploch s rozdílným způsobem využití, které umístění maloobchodu umožňují. Stanovení dané maximální velikosti prodejních ploch (a případné stanovení podmínek pro jejich umístění) je věcí odborného posouzení zpracovatele návrhu územního plánu, které vychází z reálií a odborné úvahy (viz např. plochy C). Obecně lze konstatovat, že požadavek na vyloučení maloobchodu s prodejní plochou větších než 400 resp. 1000 m² plochy nepřiměřeně zhoršuje podmínky pro vyváženou a rozmanitou síť maloobchodu, a to zejména pro ty skupiny zákazníků s rozdílnými vzorci nákupního chování, které prodejny většího plošného formátu preferují, což je v konečném důsledku v rozporu s koncepcí krátkých vzdáleností, na kterou je poukazováno. Požadavek na přísné omezení prodejní plochy nepřiměřeně snižuje potenciál k tomu určených ploch, tj. zejména ploch obytně smíšených (C) a ploch komerční vybavenosti (W). V neposlední řadě je také nutné nastavením regulativů sledovat požadavek zadání územního plánu na vytvoření široké škály možností a forem komerce v rovnoměrném zastoupení na území města.

Při hodnocení přísnosti regulativu určujícího maximální velikost prodejních ploch je nutné mít na zřeteli také ustanovení návrhu územního plánu, které stanoví, že „prodejní plochou se rozumí hrubá podlažní plocha maloobchodního zařízení, kde při prodeji zboží dochází ke kontaktu se zákazníkem (nikoli tedy sklady, komunikace, související administrativní plochy ani nezbytná příslušenství). Maloobchodním zařízením se pak v tomto kontextu rozumí jedna prodejna nebo soubor všech prodejen v rámci jednoho záměru nebo v rámci jednoho funkčně propojeného celku, popř. jako součást též plocha vně prodejny, navazující na budovu a sloužící k výše popsanému způsobu využití.“ Z výše uvedeného plyne, že je-li v rámci jednoho objektu umístěováno více prodejních jednotek, jejich prodejní plochy se sčítají. Nastavení regulativu příliš přísně by proto mělo za následek nemožnost umístění více (i relativně malých prodejních jednotek) v rámci jednoho záměru.

K podání lze také uvést, že počty parkovacích míst a stání jsou dány příslušnými předpisy a normami. Územnímu plánu nepřísluší jejich rozsah stanovovat. Jedná se o podrobnost nad rámec územního plánu.

U jednotlivých ploch s rozdílným způsobem využití lze, kromě výše uvedeného, doplnit následující:

V plochách smíšených obytných (C) je stanovena maximální velikost prodejní plochy 1 500 m². Stanovení této hranice je řádně odůvodněno v Odůvodnění pro první veřejné projednání (str. 259), a to následovně: „Využití pro maloobchod v hlavním využití je omezeno prodejní plochou do 1500 m²; při projednání konceptu byla uvedena prodejní plocha do 1000 m². Při změně velikosti výměry vycházel zpracovatel z nedávno provedeného průzkumu

maloobchodního prodeje a z vlastního šetření prodejních ploch největších maloobchodních řetězců (zejména supermarketů a diskontní prodejny), ze kterých je zřejmé, že průměrná velikost standardních typických prodejen maloobchodu se sice v průměru pohybuje v rozmezí 800-1200 m², ovšem v hustě obydlených oblastech prodejny klasických maloobchodních řetězců dosahují prodejní plochy 1500 m². Údaj byl tedy změněn v souladu se zjištěními z reality.“ Maloobchod nad 1500 m² (avšak do 5000 m²) prodejní plochy lze realizovat pouze v patrových objektech při současném integrování parkování v objektu a jiné využití, pokud je zachována polyfunkčnost v ploše a využití je slučitelné s využitím navazujícího území.

V návrhu ÚPmB také byla stanovena na základě průzkumu zpracovatele maximální přípustná prodejní plocha maloobchodu 1 500 m² v plochách bydlení (B). Při projednávání návrhu ÚPmB projevila veřejnost obavu z neúměrně rozsáhlých prodejen při nevhodné lokalizaci. Tvůrci územního plánu námítkám vyšli vstříc, s tím, že prodejní plocha bude snížena na 1 000 m² a pro větší prodejnu (do 1500 m²) je třeba doložit vhodnost situačního řešení podle okolností v území. Pro ověření stanoveného údaje lze použít řetězce Lidl, Albert, Billa a Penny typu supermarket, jejichž průměrná prodejní plocha je asi 900 m² (rozptyl velikosti jednotlivých prodejen je přitom ovšem značný, pohybuje se od 500 m² až po 2 000 m²). Prodejní plocha tvoří velkou většinu (odborným odhadem cca 80 %), celkové výměry objektu. Stanovená velikost 1 000 m² prodejní plochy tak odpovídá běžným supermarketům výše uvedených řetězců, neznemožňuje tedy realizaci běžného občanského vybavení v území; větší provozovny je pak třeba prověřit podle okolností v území. Požadavku je tedy v tomto bodě částečně vyhověno.

Pro plochy komerční (W) lze uvést, že pokud by byla snížena velikost prodejní plochy na velikost uvedenou v podání (tj. 400 resp. 1000 m²), nesplňovala by tyto podmínky řada z již existujících maloobchodních prodejen, které tvoří základ maloobchodní sítě, nacházejících se ve stabilizovaných plochách. Plochy komerční vybavenosti by při restriktivním stanovení maximální velikosti prodejní plochy nemohly plnit svoji předpokládanou funkci.

V podmínkách využití plochy veřejné vybavenosti (V) není maloobchod výslovně uveden. Lze jej však řadit mezi přípustné využití, které je definováno jako „využití související, podmiňující nebo využití sloužící záměrům hlavnímu využití“. Z tohoto lze vyvozovat, že případné maloobchodní využití, ačkoliv není jeho rozsah vyjádřen plošně, musí být pouze takového rozsahu, který odpovídá potřebám daného hlavního využití. Pro úplnost lze uvést, že v ploše veřejné vybavenosti (V) je taktéž možné, avšak až po naplnění hlavní funkce, umisťovat jiné funkční využití.

V plochách lehké výroby (E) odůvodnění výslovně stanovuje, že „regulativ směřuje k zachování smyslu uvedených ploch: plochy by měly mít charakter primárně produkční a skladovací a neměly by být vytěžovány pro čistě maloobchodní záměry. Ilustrativně popsáno, např. běžná provozovna typizovaného maloobchodu (Lidl, Billa, Albert apod.) by zde neměla být samostatně přípustná, zatímco např. sklad sanitárního zařízení a obkládacích materiálů ve spojení s prodejnou či předváděcími místnostmi pro zákazníky typově odpovídá záměrům plochy E.“ Jedná o specifický druh prodeje, u kterého se nepředpokládá, že bude vytvářet síť základní dostupnosti maloobchodu. Vzhledem k charakteru plochy, omezování velikosti prodejní plochy není vhodným nástrojem regulace.

Plochy výroby a skladování (P) nejsou určeny pro klasický maloobchodní prodej. Vzhledem k charakteru plochy, omezování velikosti prodejní plochy není vhodným nástrojem regulace.

Věcná podstata způsobů vypořádání předmětného podání zůstává nadále relevantní, přestože návrh nového územního plánu města Brna prošel přepracováním s ohledem na Pokyny ZMB z roku 2022 a byl uveden do jednotného standardu ÚPD dle stavebního zákona a jeho prováděcích předpisů. Výše uvedené texty je tedy nutno chápat také ve smyslu těchto úprav.

Pro úplnost pouze doplňujeme, že u ploch individuálního bydlení (BI), které byly vymezeny na základě pokynu zastupitelstva, došlo k omezení prodejní plochy na 500 m².

Námítka č.2

Výrok:

Námítce se vyhovuje částečně.

Odůvodnění:

V rámci podání je uveden názor podatele, že návrh ÚPmB nevyužívá dostatečně možnosti usnadnění výstavby cyklistické infrastruktury, požaduje vymezení „klíčových cyklostezek“ jako veřejně prospěšné stavby a definoval místa pro bezpečné parkování kol na „klíčových přestupních uzlech“.

Úkolem územního plánu je vytvářet územní podmínky pro možnost umístění záměrů, nikoliv zajistit „bezproblémovou“ realizaci všech záměrů a znát podrobné technické provedení jednotlivých úseků. Obecně územní plán stanovuje základní koncepci rozvoje území obce, ochrany jeho hodnot, jeho plošného a prostorového uspořádání, uspořádání krajiny a koncepci veřejné infrastruktury a stanovuje podmínky pro využití území. Nový Územní plán města Brna (ÚPmB) pracuje s méně podrobným měřítkem hlavního výkresu 1:10 000, než tomu je u současného (1:5000).

K požadavku na zařazení cyklistické dopravy do hlavního využití ploch dopravní infrastruktury uvádíme:

Pro dokladování transparentnosti procesu vyhodnocení podání je uvedeno také mezitímní vyhodnocení podání z r. 2020:

Požadavku nebylo v roce 2020 vyhověno, protože: „V rámci stanovení podmínek využití ploch v kap. 6.2. a kap. 6.3.3.10 závazné textové části je umožněno umístění cyklistické infrastruktury ve všech plochách s rozdílným způsobem využití, přičemž v plochách dopravní infrastruktury D je jejich umístění přípustné.

Požadavek na zařazení pěší a cyklistické dopravy do hlavního využití ploch dopravní infrastruktury D, jehož součástí jsou především komunikace vyššího dopravního významu tvořící páteř základního komunikačního systému, neodpovídá charakteru a způsobu vymezení ploch s rozdílným způsobem využití. Toto je primárně umožněno v plochách veřejných prostranství, které slouží obsluze ploch dopravní a technickou infrastrukturou za současného umožnění průchodu a pohybu obyvatel, tedy v rámci této plochy s rozdílným způsobem využití je cyklistická infrastruktura součástí hlavního využití.

Jelikož však v rámci stanoviska dotčeného orgánu byla uplatněna podmínka k vedení cyklistické dopravy v souběhu s komunikacemi, bude v této souvislosti zpřesněna a doplněna výroková část i odůvodnění návrhu řešení. V této souvislosti je možné prověřit případnou úpravu znění podmínek využití ploch s rozdílným způsobem využití.“

Konečné vyhodnocení podání se vztahuje k výslednému řešení Návrhu nového ÚPmB:

V rámci zpřesnění kap. 4.1 Dopravní infrastruktura a stanovení podmínek využití ploch v kap. 6.2. a kap. 6.3.3.10 závazné textové části je umožněno umístění pěší a cyklistické infrastruktury ve všech plochách s rozdílným způsobem využití, přičemž v plochách dopravní infrastruktury D je jejich umístění přípustné i jako hlavní využití.

Tímto je požadavek zohledněn.

Další jednotlivě uvedené požadavky jsou nad rámec podrobnosti zpracování územního plánu a níže uvádíme:

Ke stanovení podmínky povinné segregace pěší a cyklistické dopravy podél sběrných komunikací a zahájení výstavby až po dobudování propojení lokality se všemi sousedními městskými částmi samostatnými stezkami a chodníky uvádíme, že je tímto již předjíráno konkrétní technické řešení vlastní realizace, aniž by byla ve všech skutečnostech známa reálná možnost v území, a ne vždy je možné z hlediska různých omezení a limitů tyto podmínky naplnit. Současně jakýkoliv záměr musí splňovat platné právní předpisy a normy.

V rámci územního plánu jsou vytvářeny územní podmínky pro možnost vedení v rámci ploch nebo koridorů. To, jakým způsobem bude možné uliční prostor uspořádat, případně propojení trasovat je předmětem dalších podrobnějších stupňů projektové dokumentace a podmínek

vlastníka komunikace. Podrobnost měřítka zpracování výkresu 2.2 Souhrnný výkres dopravy neumožňuje grafické zobrazení požadavku zobrazení oddělených koridorů cyklistických a pěších tras.

Z tohoto důvodu nelze této podmínce z hlediska podrobnosti zpracování územně plánovací dokumentace vyhovět.

Z hlediska požadavku na zakreslení dalších cyklotras uvádíme, že v rámci cyklistické dopravy byl zvolen obecnější přístup.

Ve výkresu 2.2. Souhrnný výkres dopravy jsou vyznačeny „vybrané samostatné cyklotrasy“, kterými jsou zpřesněny záměry ze Zásad územního rozvoje Jihomoravského kraje. Ve výkresu odůvodnění O.6 Cyklistická doprava – schéma jsou k výše uvedenému jevu navíc vyznačeny „vybrané pouliční cyklotrasy“, které naznačují možná vybraná propojení území města, která však již nejsou závazná a je možné je operativně upravovat nebo dále doplňovat.

Grafické předurčení cyklotras by se v rámci přípravy záměrů mohlo ukázat jako omezující v případě potřeby úpravy vedení trasy; odlišné řešení by mohlo vést ke změně územního plánu a tím neúměrnému prodloužení přípravy záměrů.

Z dlouhodobých zkušeností se toto ukázalo jako nevhodné a z tohoto důvodu bylo přistoupeno k vymezení koridorů zajišťujících návaznost na koridory dle textové části nadřazené územně plánovací dokumentace (Zásad územního rozvoje Jihomoravského kraje), které jsou územním plánem zpřesněny. Všem ostatním trasám je obecně umožněno jejich umístění ve všech plochách s rozdílným způsobem využití v rámci obecných podmínek využití území. Z tohoto důvodu nelze požadavku vyhovět.

Z hlediska požadavku vymezení „páteřních“ cyklistických stezek jako veřejně prospěšné stavby je nutno uvést, že nám v současné době není znám komplexní průběh všech cyklotras a cyklostezek na správním území města a z tohoto důvodu není možné vymezit přesný průmět všech záměrů. Současně byl z hlediska přípravy zvolen obecnější přístup, aby jakýkoliv nový záměr nevyžadoval změnu územního plánu. Z tohoto důvodu nelze požadavku vyhovět.

Pokud se jedná o požadavek na vybudování kapacitních míst a zařízení k bezpečnému odkládání kol u „klíčových železničních stanic a konečných tramvajů“ či parkoviště pro kola, jedná se o záměry nad podrobnost územního plánu, jejich umístění je obecně přípustné v rámci doplňujícího nebo souvisejícího využití ve všech plochách s rozdílným způsobem využití a není nutné pro ně předjímat umístění a vymezení, potažmo vymezovat plochu jako veřejně prospěšnou stavbu. Pokud není znám konkrétní projekt, nelze s přesností stanovit dotčené pozemky, a tedy i vymezit jako veřejně prospěšné stavby. Z tohoto důvodu nelze požadavku vyhovět.

Věcná podstata způsobů vypořádání předmětného podání zůstává nadále relevantní, přestože návrh nového územního plánu města Brna prošel přepracováním s ohledem na Pokyny ZMB z roku 2022 a byl uveden do jednotného standardu ÚPD dle stavebního zákona a jeho prováděcích předpisů. Výše uvedené texty je tedy nutno chápat také ve smyslu těchto úprav.

Námítka č.3

Výrok:

Námítce se nevyhovuje.

Odůvodnění:

Závazná textová část: Územní plán stanovuje následující zásady pro odkanalizování a odvodnění:

- Veškeré zastavitelné plochy a plochy přestaveb budou odkanalizovány oddílným systémem kanalizace a bude na nich důsledně vyžadováno hospodaření se srážkovými vodami.
- Komunální odpadní vody musí být odváděny a čištěny na centrální mechanicko-biologické čistírně odpadních vod. Používání lokálních nebo domovních ČOV je přípustné pouze výjimečně, a to v případě veřejného zájmu nebo pro samostatně stojící objekty příliš vzdálené od trasy kanalizace, nikoliv jako koncepční řešení lokality. Nesmí být umístěna nebo povolena stavba, ve které vznikají komunální odpadní vody bez splnění výše uvedeného. Nesmí být umístěna nebo povolena změna stavby, při které dochází k navýšení množství komunální

odpadních vod, bez splnění výše uvedeného. V závazné části je dále uvedeno, že bude zpracována územní studie Koncepce rozvoje modrozelené infrastruktury.

V části Odůvodnění je upřesněno a doporučeno:

Pro odvodnění zastavitelných ploch a ploch přestaveb platí regulativ pro odtok srážkových vod daný max. hodnotou 10 l/(s.ha) z neredukované plochy při četnosti překročení retenční kapacity objektu max. 1 x za 5 roků a max. době prázdnění 24 hodin. A to v případě, že majitel nebo provozovatel kanalizace (příp. správce vodního toku) nestanoví s ohledem na aktuální podmínky přísnější limity. Obecně platí, že přímé napojení srážkových vod do kanalizace pro veřejnou potřebu je nepřijatelné.

Z hlediska snížení srážkového odtoku je vhodné aplikovat následujících opatření, které jdou nad rámec běžných legislativních požadavků na odvádění srážkových vod:

- minimalizovat podíl nepropustných zpevněných ploch,
- využívat polopropustných materiálů pro zpevněné plochy,
- preferovat přírodě blízké objekty hospodařící s dešťovou vodou,
- realizovat vegetační střechy,
- využívat srážkové vody k provozu nemovitostí.

Výše uvedené principy je vhodné prosazovat i v rámci rekonstrukcí stávajících staveb a prostranství. V souvislosti s již zaznamenanými dopady klimatické změny by si Statutární město Brno mělo určit jasnou strategii implementace a provozování tzv. modrozelené infrastruktury na stávajících a nově navrhovaných veřejných prostranstvích. Modrozelená infrastruktura je v současnosti vnímána jako jedno z významných adaptačních opatření s řadou přidaných benefitů a ekosystémových služeb, které překračují rámec běžného odvodnění. Z obsahu výroku i odůvodnění vyplývá, že tato problematika je aktuální a město Brno se jí již dnes průběžně zabývá a principy postupně uvádí do praxe. Hospodaření s dešťovou vodou je zpracováno v platných Městských standardech pro kanalizační zařízení: [Standards_pro_kanalizacni_zarizeni.pdf \(brno.cz\)](#). Tento dokument se v současné době aktualizuje. Zároveň je možné odkázat na studii, která se touto problematikou v souvislosti se souvisejícími tématy rovněž zabývá: [ZmirnovaniKlimZmen_NadacePartnrstvi.pdf \(brno.cz\)](#). Rovněž v rámci probíhající Aktualizace generelu odvodnění - část Kanalizace bude samostatná kapitola věnována této tematice.

Námítce je vyhověno již ve stávající podobě návrhu.

Věcná podstata způsobů vypořádání předmětného podání zůstává nadále relevantní, přestože návrh nového územního plánu města Brna prošel přepracováním s ohledem na Pokyny ZMB z roku 2022 a byl uveden do jednotného standardu ÚPD dle stavebního zákona a jeho prováděcích předpisů. Výše uvedené texty je tedy nutno chápat také ve smyslu těchto úprav. Pro úplnost dodáváme, že v NÚP 2024 došlo k úpravě výše uvedeného citovaného znění textové části. Dále upozorňujeme, že dne 28.03.2023 byla schválena možnost využití územně plánovacího podkladu Aktualizace a správy Generelu odvodnění města Brna - část Kanalizace (dále jen "AGOMB"), který nahrazuje Generel odvodnění města Brna - D. Část kanalizace a problematikou hospodaření s dešťovou vodou se zabývá. Na základě AGOMB došlo k úpravě v NÚP 2024.

Tyto úpravy však nevedou ke změně vypořádání předmětného podání.

Námítka č.4

Výrok:

Námítce se vyhovuje částečně.

Odůvodnění:

- Zastoupení zeleně v různých typech ploch

Zastoupení zeleně v plochách s rozdílným způsobem využití je v návrhu nového ÚPmB řešeno stanovením povinného minimálního plošného zastoupení zeleně na rostlém terénu v plochách bydlení, v plochách smíšených obytných, v plochách rekreace, a v plochách zahrádek pro disponibilní pozemky stavebního záměru a pro plochu současně (od podmínky splnit zastoupení současně i pro funkční plochu bude upuštěno).

Pořizovatel bude také požadovat stanovit toto zastoupení v podmínkách využití území i pro plochu komerční vybavenosti - W. V případě ploch výroby a skladování (P) a lehké výroby (E) bude požadavek na minimální zastoupení zeleně doplněn do karet rozvojových lokalit těchto ploch.

Vámi navrhované řešení koeficientů zeleně se nejeví účelné z následujících důvodů:

Územní plán má stanovit základní koncepci rozvoje území obce, ochranu jeho hodnot, jeho plošného a prostorového uspořádání (tj. urbanistickou koncepci), uspořádání krajiny a koncepci veřejné infrastruktury, vymezit zastavěné území, plochy a koridory, zejména zastavitelné plochy a plochy přestavby, veřejně prospěšné stavby a veřejně prospěšná opatření a územní rezervy. A stanovit podmínky pro využívání těchto ploch a koridorů. Posláním územních plánů je stanovit pravidla udržitelného rozvoje a využívání území, nikoliv regulace jednotlivých pozemků. Územní plán nesmí obsahovat podrobnosti náležejícím svým obsahem regulačnímu plánu nebo územním rozhodnutím. Lze pořídit územní plán s těmito regulačními prvky, ale tato skutečnost musí být v rozhodnutí zastupitelstva o pořízení nebo zadání územního plánu výslovně uvedena.

Regulace v podrobnosti na jednotlivé druhy vegetačních prvků, kultivar, či materiálové provedení povrchů jednotlivých vegetačních prvků není v podrobnosti, která náleží územnímu plánu. Problematické se jeví aplikování tohoto principu v praxi, při posuzování záměru při vydání závazného stanoviska orgánu územního plánování a také následný monitoring těchto podmínek.

Návrh nového územního plánu navrhuje odlišnou koncepci, která však také stanovuje podíl nezastavěné plochy ve vztahu k celkové ploše pozemku, rostlého terénu umožňující vsak dešťové vody. Minimální plošné zastoupení zeleně na terénu není nutné dodržet pouze v odůvodněných případech.

Pořizovatel však udělí pokyn problematiku stanovení minimálního plošného zastoupení zeleně prověřit a upravit.

- Ochrana zeleně v jiných plochách s RZV

Z důvodů zvoleného měřítka výkresů a podrobnosti Územního plánu byla stanovena minimální velikost plochy RZV na 0,5 ha (5 000 m²) a v níže definovaných případech na 0,2 ha (2 000 m²) v souladu s ustanovením § 3 odst. 1 vyhlášky č. 501/2006 Sb. Ve výjimečných případech, pokud si to vymezení a koncepce Územního plánu vyžaduje, jsou zobrazované plochy RZV menší. Takto zvolená velikost ploch RZV vychází z principu koncepce a měřítka výkresů, kde kresba nemůže zachycovat nepřiměřený detail. Pokud existují pozemky stejného účelu využití, ale tvoří plochu podměrečnou, tj. menší než 0,5 ha, jsou zpravidla agregovány do jiných ploch RZV s jiným využitím. Tato skutečnost vychází také z projednaného konceptu územního plánu. V textové části odůvodnění je uvedeno, že plochami, které jsou vymezované ve velikosti 0,2-0,5 ha jsou plochy městské a krajinné zeleně, zvláště pak pro plochy městské zeleně uvedené ve Vyhlášce o zeleni města Brna (Nejvýznamnější plochy městské zeleně).

Pořizovatel je názoru, že vzhledem k výše uvedenému je agregovaná zeleň v rámci jiných ploch nedostatečně chráněna ve vztahu k umístování záměrů, udělí tedy pokyn doplnit obecný regulativ, který tuto skutečnost ošetří. Dále jsou uděleny pokyny na základě připomínek a námitek k návrhu ÚPmB konkrétní plochy zeleně z aktuálně platného ÚPmB vymezit, pokud budou graficky čitelné v měřítku hlavního výkresu.

- Vymezení ploch přírodních

Hlavní výkres návrhu nového územního plánu obsahuje grafické vyznačení prvků systému ÚSES (biokoridory a biocentra) a současně také vymezené plochy přírodní (plochy lesní a plochy krajinné zeleně).

Zvláště chráněná území, Evropsky významné lokality a registrované významné krajinné prvky jsou pro potřeby územního plánování obsaženy jako limit využití území (od poskytovatelů údajů) v územně analytických podkladech. Jejich přímá ochrana vyplývá z jiné legislativy, především zákona č. 114/1992 Sb. o ochraně přírody a krajiny. Nebudou tedy závazně vymezeny v hlavním výkrese, ale obsaženy jsou ve výkrese koordinačním (M1:10 000, grafická část odůvodnění).

- Předepsání izolační zeleně

V dokumentu Vyhodnocení vlivu na udržitelný rozvoj území je v kapitole A.VII.12 Kumulativní a synergické vlivy uvedeno:

V této souvislosti nebylo identifikováno synergické resp. kumulativní spolupůsobení vymezených rozvojových zón s územním soustředěním ploch výroby vůči plochám bydlení v souvisejícím území z důvodů vhodného zasazení ploch průmyslu v jednotlivých případech z hlediska vzdáleností k chráněným objektům, možnostem dopravního napojení ploch výroby a vhodného členění funkcí v území umožňujícího odclonění rezidenčních zón od zón výrobních plochami s možnostmi umístění jiné než rezidenční zástavby např. plochy smíšené, veřejná prostranství, izolační zeleň nebo občanská vybavenost. Zároveň návrh ÚP stanovuje regulativy využití ploch průmyslové výroby a lehké výroby tak, aby tyto nepredisponovaly negativní vliv působící na vlastní vymezenou plochu. Umísťované záměry je třeba prověřit jednotlivě v rámci navazujících fází projektové přípravy.

Pořízovatel doporučí řešit problematiku izolační zeleně na rozhraní případných možných konfliktních hranicích ploch v rámci jednotlivých karet rozvojových lokalit a zapracovat následující cílená opatření:

Při zastavování ploch výroby v návaznosti na volnou krajinu je třeba dbát na vhodné zapojení ploch do krajiny prostřednictvím pásů izolační zeleně na rozhraní zastavitelného území a volné krajiny.

- Modrozelená infrastruktura

Všechna vedení technické infrastruktury a prvků modrozelené infrastruktury jako součást veřejně prospěšné infrastruktury jsou z hlediska jejich prostorové koordinace rovnocenná. Tomuto požadavku tedy nelze vyhovět. V kapitole 4.2 Technická infrastruktura (závazné textové části) je uvedeno, že v zastavěném území města se síť technické infrastruktury zpravidla umísťují do společných tras nebo do souběhu se stávajícími trasami technické a dopravní infrastruktury. Ve veřejných prostranstvích je nutné koordinovat všechny prvky zde umísťované. Důležitým hlediskem při posuzování priorit jednotlivých součástí veřejných prostranství při jejich koordinaci je celkový pohled na provoz a fungování města. Při návrhu tras technické infrastruktury je důležité sdružování sítí do koridorů a jejich účelné prostorové uspořádání.

Pro všechny navržené trasy technické infrastruktury je závazné jejich směrové vedení. Upřesnění tras, polohy objektů a zařízení, určení místa napojení, způsobu technického provedení a vedení přípojných tras bude provedeno při zpracování podrobnější územně plánovací nebo projektové dokumentace, a to za podmínek obecně závazných právních předpisů.

Věcná podstata způsobů vypořádání předmětného podání zůstává nadále relevantní, přestože návrh nového územního plánu města Brna prošel přepracováním s ohledem na Pokyny ZMB z roku 2022 a byl uveden do jednotného standardu ÚPD dle stavebního zákona a jeho prováděcích předpisů. Výše uvedené texty je tedy nutno chápat také ve smyslu těchto úprav.

Pro informaci dodáváme, že ochrana zeleně v rámci jiných ploch s rozdílným způsobem využití je řešena nově také pomocí vymezení tzv. významných segmentů sídlení zeleně jako překryvu nad plochami bydlení, smíšenými plochami obytnými, plochami veřejné a komerční vybavenosti a plochami veřejných prostranství. Pro tyto segmenty je doplněna regulace prostřednictvím doplňujících podmínek využití území – viz závazná textová část Návrhu ÚPmB kap. 5.2.; vymezení segmentů obsahuje výkres 2.2. Koncepce uspořádání krajiny. Dále byl také stanoven požadavek na povinné minimální plošné zastoupení zeleně 40% v plochách bydlení individuálního. Ostatní požadované hodnoty jsou uvedeny u jednotlivých ploch v kapitole 6.3.2 závazné textové části.

Námitka č.5

Výrok:

Námitce se nevyhovuje.

Odůvodnění:

Řešení dopravy v klidu v návrhu územního plánu vychází z příslušných právních předpisů (viz kap. 5.8.1.1. textové části odůvodnění). Vyhláška č. 501/2006 Sb., provádějící stavební zákon stanoví, že pro každou stavbu je nutno vybudovat parkovací a odstavná stání v počtu dle ČSN 73 6110, kap. 14.1). která stanoví vzorec, do něž jako významný (ovšem nikoli jediný) parametr vstupuje součinitel vlivu stupně automobilizace, přičemž tento má být dle ČSN 73 6110 převzat z územně plánovací dokumentace. Tento územní plán tedy cílový koeficient vlivu stupně automobilizace stanoví, a to rozdílně podle části města, kdy nižší hodnota (tedy nižší požadovaný minimální počet parkovacích a odstavných stání) je stanovena pro lokality uvnitř Velkého městského okruhu s nežádoucím zavlékáním vyššího počtu automobilů. Tři pásma uvnitř VMO jsou zvolena z potřeby odlišit zvláštní charakter historického jádra města a zmenšit rozdíl koeficientu na administrativně určené hranici. Hranice pásem jsou určeny dle možností významnou ulicí, resp. komunikací, v případě její absence zelenými plochami oddělovacími částí města. Zásadně hranice nevede plochami pro výstavbu budov, a to pro zamezení sporů při přesahu stavebního záměru do více pásem. Stávající ČSN 73 6110 stanoví, že ve výpočtu se jako nejmenší hodnota součinitel vlivu stupně automobilizace použije 1,0 (400 aut na 1000 obyvatel) – toto spodní omezení nelze s ohledem na aktuální trendy v náhledu na parkování považovat za dlouhodobě udržitelné a lze předpokládat, že bude v blízké době výrazně sníženo.

Věcná podstata způsobů vypořádání předmětného podání zůstává nadále relevantní, přestože návrh nového územního plánu města Brna prošel přepracováním s ohledem na Pokyny ZMB z roku 2022 a byl uveden do jednotného standardu ÚPD dle stavebního zákona a jeho prováděcích předpisů. Výše uvedené texty je tedy nutno chápat také ve smyslu těchto úprav.

MAGISTRÁT MĚSTA BRNA
ODBOR ÚZEMNÍHO PLÁNOVÁNÍ
A ROZVOJE

MAGISTRÁT MĚSTA BRNA
Odbor územního plánování a rozvoje
Došlo dne: 17-06-2020
Č.j. MMB: 0252508
Příl.:

Statutární město Brno
Doručeno: 17.06.2020
MMB/0252508/2020
listy: 1 přílohy:
druh: 11/sv:



mmb1es7738ff3f

PODÁNÍ K NÁVRHU

Návrh Územního plánu města Brna

1892

Podatel	
Typ subjektu:	Fyzická osoba
Příjmení, jméno:	
Adresa / sídlo:	
Kontakt:	

Připomínka	Hospodaření s dešťovou vodou Vsakováním dešťové vody všude tam, kde to je možné, můžeme docílit zdravějšího vodního režimu a zmenšení efektu tepelného ostrova. Navrhují proto, aby: • do obecných zásad odkanalizování bylo doplněno, že veškeré zastavitelné plochy a plochy přestaveb budou odkanalizovány oddílným systémem kanalizace a bude na nich důsledně vyžadováno hospodaření se srážkovými vodami následovně: srážkové vody budou buď zadržovány s následným sekundárním využitím anebo vsakovány na vlastním pozemku stavby nebo v jejím okolí; pouze pokud to podloží prokazatelně neumožňuje, mohou být dešťové vody vypouštěny do vodoteče nebo dešťové kanalizace, přičemž v těchto případech budou před vypouštěním brzděny v retenčních nádržích. Srážkové vody z veškerých zpevněných ploch veřejných prostranství budou vsakovány, pouze pokud to podloží prokazatelně neumožňuje, mohou být vypouštěny do vodoteče nebo dešťové kanalizace, přičemž v těchto případech budou před vypouštěním brzděny v retenčních nádržích.
-------------------	---------------------------------------------------------------------------------------------------------------------------------------------------------------------------------------------------------------------------------------------------------------------------------------------------------------------------------------------------------------------------------------------------------------------------------------------------------------------------------------------------------------------------------------------------------------------------------------------------------------------------------------------------------------------------------------------------------------------------------------------------------------------------------------------------------------------------------------------------------------------------------------------------------------------------------------------------------------------------------------------------------------------------------------------------------------------

3

3

Připomínka

Ochrana zeleně

Návrh ÚPmB vágně a nedostatečně stanovuje zastoupení zeleně v různých funkčních typech ploch. Také oslabuje ochranu malých, ale významných ploch zeleně ve stabilizovaných plochách tím, že je absorbuje do jiných funkčních typů ploch. Návrh ÚPmB nezajišťuje dostatečnou ochranu přírodně cenných území, ani dostatečné vytváření prostoru pro zelesňování v nové zástavbě, a to včetně ochrany nových ploch k bydlení před zátěží ze sousedních ploch výroby a skladování.

Navrhují proto, aby:

- územní plán definoval koeficient zeleně (KZ), a to následovně:
Koeficient zeleně (KZ) udává poměr nezpevněné plochy osázené vegetací a umožňující vsakování dešťové vody na terénu vůči ploše pozemku. KZ je závazný jak pro disponibilní pozemek pro stavební záměr, tak pro celou jednotlivou funkční plochu. Do koeficientu lze jako nezpevněnou plochu osázenou vegetací náhradním způsobem započítat:
 - 1/3 plochy osazených a funkčních vegetačních střech o mocnosti souvrství do 0,3 m,
 - 1/2 plochy osazených a funkčních vegetačních střech o mocnosti souvrství nad 0,3 m,
 - 80 % plochy osazených a funkčních vegetačních střech o mocnosti souvrství nad 1 m,
 - plochu povrchu umožňujícího plnohodnotné vsakování okolo vzrostlých stromů ve zpevněných plochách (mříž, půda, půda s mulčem; nikoli dlažba atp.),
 - 5 m² za každý strom ve zpevněné ploše s malou korunou (druh/kultivar s celkovou výškou do 8 m v dospělosti) a dostatečným objemem prokořenitelného prostoru,
 - 20 m² za každý strom ve zpevněné ploše se střední korunou (druh/kultivar s celkovou výškou do 15 m v dospělosti) a dostatečným objemem prokořenitelného prostoru,
 - 40 m² za každý strom ve zpevněné ploše s velkou korunou (druh/kultivar s celkovou výškou nad 15 m v dospělosti) a dostatečným objemem prokořenitelného prostoru,
 - 5 m² za každý běžný metr fasád upravených a využitých pro pnutí popínavých dřevin nebo trelláží či pergol na ozeleněných střechách při zajištění dostatečného prokořenitelného prostoru pro dané dřeviny.

Náhradním způsobem je možné započtením nahradit pouze:

- 1/4 požadované plochy KZ v případě samostatně stojících rodinných domů,
- 1/2 požadované plochy KZ u ostatních staveb,
- celou požadovanou plochu pouze výjimečně ve stávající kompaktní blokové zástavbě ve stabilizovaných plochách tam, kde jiným způsobem prokazatelně není možné dosáhnout existujícího urbanistického charakteru (např. v zástavbě nároží bloků a v případě nerovnoměrné parcelace)
- koeficient zeleně byl pro jednotlivé struktury zástavby stanoven následovně:
 - kompaktní: 0,3 pro stabilizované plochy a 0,5 pro zastavitelné plochy
 - volná: 0,6
 - rezidenční nízkopodlažní: 0,5
 - areálová: 0,4
 - omezená: 0,8
 - plochy bez zástavby: 0,9
- plochy nad 2 000 m², které byly definovány územním plánem z r. 1994 jako plochy zeleně (ZP či ZO) a které jsou v Návrhu ÚPmB součástí jiných typů ploch, byly vymezeny jako samostatné plochy městské zeleně (Z); jedná se např. o plochy kolem Komenského nám. (Červeného kostela), alej na tř. Kpt. Jaroše, vnitroblok u mateřské školy Chodská 15 a desítky dalších zelených plácků, parčíků či vnitrobloků,
- byly v hlavním výkresu vymezeny plochy přírodní se způsobem využití podle § 16 vyhlášky č. 501/2006 Sb., o obecných požadavcích na využívání území, zejména biocentra, zvláště chráněná území, evropsky významné lokality a registrované významné krajinné prvky, a tím byla zajištěna jejich ochrana,
- v kartách lokalit, kde sousedí plochy pro výrobu (E – plochy lehké výroby, P – plochy výroby a skladování) a plochy pro bydlení (B – plochy bydlení, C – plochy smíšené obytné), byla doplněna podmínka předchozí či souběžné realizace pásu izolační zeleně (vzrostlé zeleně o pásu šířky min. 10 m nebo rozloze min. 20 % rozlohy plochy výroby) podél sousedících hranic těchto ploch,
- v obecných zásadách technické infrastruktury bylo stanoveno, že při návrhu tras technické infrastruktury budou sítě sdružovány do koridorů pro dosažení účelného prostorového uspořádání a vytvoření prostoru pro realizaci modrozelené infrastruktury v uličním profilu; a dále, že v územích, která nejsou v současné době plynofikována, mají ostatní vedení a prvky modrozelené infrastruktury prioritu před budováním nového nízkotlakého rozvodu plynu.

4

4

V dne	Podpis
Vyplněný formulář zašlete na níže uvedenou adresu: Magistrát města Brna, Odbor územního plánování a rozvoje, Kounicova 67, 601 67 Brno	

MMB/0252508/2020

Námítka č.3

Výrok:

Námítce se nevyhovuje.

Odůvodnění:

Závazná textová část: Územní plán stanovuje následující zásady pro odkanalizování a odvodnění:

• Veškeré zastavitelné plochy a plochy přestaveb budou odkanalizovány oddílným systémem kanalizace a bude na nich důsledně vyžadováno hospodaření se srážkovými vodami. • Komunální odpadní vody musí být odváděny a čištěny na centrální mechanicko-biologické čistírně odpadních vod. Používání lokálních nebo domovních ČOV je přípustné pouze výjimečně, a to v případě veřejného zájmu nebo pro samostatně stojící objekty příliš vzdálené od trasy kanalizace, nikoliv jako koncepční řešení lokality. Nesmí být umístěna nebo povolena stavba, ve které vznikají komunální odpadní vody bez splnění výše uvedeného. Nesmí být umístěna nebo povolena změna stavby, při které dochází k navýšení množství komunální odpadních vod, bez splnění výše uvedeného. V závazné části je dále uvedeno, že bude zpracována územní studie Koncepce rozvoje modrozelené infrastruktury.

V části Odůvodnění je upřesněno a doporučeno:

Pro odvodnění zastavitelných ploch a ploch přestaveb platí regulativ pro odtok srážkových vod daný max. hodnotou 10 l/(s.ha) z neredukované plochy při četnosti překročení retenční kapacity objektu max. 1 x za 5 roků a max. době prázdnění 24 hodin. A to v případě, že majitel nebo provozovatel kanalizace (příp. správce vodního toku) nestanoví s ohledem na aktuální podmínky přísnější limity. Obecně platí, že přímé napojení srážkových vod do kanalizace pro veřejnou potřebu je nepřípustné.

Z hlediska snížení srážkového odtoku je vhodné aplikovat následujících opatření, které jdou nad rámec běžných legislativních požadavků na odvádění srážkových vod:

- minimalizovat podíl nepropustných zpevněných ploch,
- využívat polopropustných materiálů pro zpevněné plochy,
- preferovat přírodě blízké objekty hospodařící s dešťovou vodou,
- realizovat vegetační střechy,
- využívat srážkové vody k provozu nemovitostí.

Výše uvedené principy je vhodné prosazovat i v rámci rekonstrukcí stávajících staveb a prostranství. V souvislosti s již zaznamenanými dopady klimatické změny by si Statutární město Brno mělo určit jasnou strategii implementace a provozování tzv. modrozelené infrastruktury na stávajících a nově navrhovaných veřejných prostranstvích. Modrozelená infrastruktura je v současnosti vnímána jako jedno z významných adaptačních opatření s řadou přidaných benefitů a ekosystémových služeb, které překračují rámec běžného odvodnění. Z obsahu výroku i odůvodnění vyplývá, že tato problematika je aktuální a město Brno se jí již dnes průběžně zabývá a principy postupně uvádí do praxe. Hospodaření s dešťovou vodou je zpracováno v platných Městských standardech pro kanalizační zařízení.: [Standardy_pro_kanalizacni_zarizeni.pdf \(brno.cz\)](#). Tento dokument se v současné době aktualizuje. Zároveň je možné odkázat na studii, která se touto problematikou v souvislost se souvisejícími tématy rovněž zabývá: [ZmirnovaniKlimZmen_NadacePartnrstvi.pdf \(brno.cz\)](#). Rovněž v rámci probíhající Aktualizace generelu odvodnění - část Kanalizace bude samostatná kapitola věnována této tematice.

Námítce je vyhověno již ve stávající podobě návrhu.

Věcná podstata způsobů vypořádání předmětného podání zůstává nadále relevantní, přestože návrh nového územního plánu města Brna prošel přepracováním s ohledem na Pokyny ZMB z roku 2022 a byl uveden do jednotného standardu ÚPD dle stavebního zákona a jeho prováděcích předpisů. Výše uvedené texty je tedy nutno chápat také ve smyslu těchto úprav.

Pro úplnost dodáváme, že v NÚP 2024 došlo k úpravě výše uvedeného citovaného znění textové části. Dále upozorňujeme, že dne 28.03.2023 byla schválena možnost využití územně plánovacího podkladu Aktualizace a správy Generelu odvodnění města Brna - část Kanalizace (dále jen "AGOMB"), který nahrazuje Generel odvodnění města Brna - D. Část kanalizace a problematikou hospodaření s dešťovou vodou se zabývá. Na základě AGOMB došlo k úpravě v NÚP 2024.

Tyto úpravy však nevedou ke změně vypořádání předmětného podání.

Námítka č.4

Výrok:

Námítce se vyhovuje částečně.

Odůvodnění:

- Zastoupení zeleně v různých typech ploch

Zastoupení zeleně v plochách s rozdílným způsobem využití je v návrhu nového ÚPmB řešeno stanovením povinného minimálního plošného zastoupení zeleně na rostlém terénu v plochách bydlení, v plochách smíšených obytných, v plochách rekreace, a v plochách zahrádek pro disponibilní pozemky stavebního záměru a pro plochu současně (od podmínky splnit zastoupení současně i pro funkční plochu bude upuštěno).

Pořizovatel bude také požadovat stanovit toto zastoupení v podmínkách využití území i pro plochu komerční vybavenosti - W. V případě ploch výroby a skladování (P) a lehké výroby (E) bude požadavek na minimální zastoupení zeleně doplněn do karet rozvojových lokalit těchto ploch.

Vámi navrhované řešení koeficientů zeleně se nejeví účelné z následujících důvodů:

Územní plán má stanovit základní koncepci rozvoje území obce, ochranu jeho hodnot, jeho plošného a prostorového uspořádání (tj. urbanistickou koncepci), uspořádání krajiny a koncepci veřejné infrastruktury, vymezit zastavěné území, plochy a koridory, zejména zastavitelné plochy a plochy přestavby, veřejně prospěšné stavby a veřejně prospěšná opatření a územní rezervy. A stanovit podmínky pro využívání těchto ploch a koridorů. Posláním územních plánů je stanovit pravidla udržitelného rozvoje a využívání území, nikoliv regulace jednotlivých pozemků. Územní plán nesmí obsahovat podrobnosti náležejícím svým obsahem regulačnímu plánu nebo územním rozhodnutím. Lze pořídit územní plán s těmito regulačními prvky, ale tato skutečnost musí být v rozhodnutí zastupitelstva o pořízení nebo zadání územního plánu výslovně uvedena.

Regulace v podrobnosti na jednotlivé druhy vegetačních prvků, kultivar, či materiálové provedení povrchů jednotlivých vegetačních prvků není v podrobnosti, která náleží územnímu plánu. Problematické se jeví aplikování tohoto principu v praxi, při posuzování záměru při vydání závazného stanoviska orgánu územního plánování a také následný monitoring těchto podmínek.

Návrh nového územního plánu navrhuje odlišnou koncepci, která však také stanovuje podíl nezastavěné plochy ve vztahu k celkové ploše pozemku, rostlého terénu umožňující vsak dešťové vody. Minimální plošné zastoupení zeleně na terénu není nutné dodržet pouze v odůvodněných případech.

Pořizovatel však udělí pokyn problematiku stanovení minimálního plošného zastoupení zeleně prověřit a upravit.

- Ochrana zeleně v jiných plochách s RZV

Z důvodů zvoleného měřítka výkresů a podrobnosti Územního plánu byla stanovena minimální velikost plochy RZV na 0,5 ha (5 000 m²) a v níže definovaných případech na 0,2 ha (2 000 m²) v souladu s ustanovením § 3 odst. 1 vyhlášky č. 501/2006 Sb. Ve výjimečných případech, pokud si to vymezení a koncepce Územního plánu vyžaduje, jsou zobrazované plochy RZV menší. Takto zvolená velikost ploch RZV vychází z principu koncepce a měřítka výkresů, kde kresba nemůže zachycovat nepřiměřený detail. Pokud existují pozemky stejného účelu využití, ale tvoří plochu podměrečnou, tj. menší než 0,5 ha, jsou zpravidla agregovány do jiných ploch RZV s jiným využitím. Tato skutečnost vychází také z projednaného konceptu územního plánu.

V textové části odůvodnění je uvedeno, že plochami, které jsou vymezené ve velikosti 0,2-0,5 ha jsou plochy městské a krajinné zeleně, zvláště pak pro plochy městské zeleně uvedené ve Vyhlášce o zeleni města Brna (Nejvýznamnější plochy městské zeleně).

Pořizovatel je názoru, že vzhledem k výše uvedenému je agregovaná zeleň v rámci jiných ploch nedostatečně chráněna ve vztahu k umístování záměrů, udělí tedy pokyn doplnit obecný regulativ, který tuto skutečnost ošetří. Dále jsou uděleny pokyny na základě připomínek a námitek k návrhu ÚPmB konkrétní plochy zeleně z aktuálně platného ÚPmB vymežit, pokud budou graficky čitelné v měřítku hlavního výkresu.

- Vymezení ploch přírodních

Hlavní výkres návrhu nového územního plánu obsahuje grafické vyznačení prvků systému ÚSES (biokoridory a biocentra) a současně také vymezené plochy přírodní (plochy lesní a plochy krajinné zeleně).

Zvláště chráněná území, Evropsky významné lokality a registrované významné krajinné prvky jsou pro potřeby územního plánování obsaženy jako limit využití území (od poskytovatelů údajů) v územně analytických podkladech. Jejich přímá ochrana vyplývá z jiné legislativy, především zákona č. 114/1992 Sb. o ochraně přírody a krajiny. Nebudou tedy závazně vymezeny v hlavním výkrese, ale obsaženy jsou ve výkrese koordinačním (M1:10 000, grafická část odůvodnění).

- Předepsání izolační zeleně

V dokumentu Vyhodnocení vlivu na udržitelný rozvoj území je v kapitole A.VII.12 Kumulativní a synergické vlivy uvedeno:

V této souvislosti nebylo identifikováno synergické resp. kumulativní spolupůsobení vymezených rozvojových zón s územním soustředěním ploch výroby vůči plochám bydlení v souvisejícím území z důvodů vhodného zasazení ploch průmyslu v jednotlivých případech z hlediska vzdáleností k chráněným objektům, možnostem dopravního napojení ploch výroby a vhodného členění funkcí v území umožňujícího odclonění rezidenčních zón od zón výrobních plochami s možnostmi umístění jiné než rezidenční zástavby např. plochy smíšené, veřejná prostranství, izolační zeleň nebo občanská vybavenost. Zároveň návrh ÚP stanovuje regulativy využití ploch průmyslové výroby a lehké výroby tak, aby tyto nepredisponovaly negativní vliv působící na vlastní vymezenou plochu. Umístované záměry je třeba prověřit jednotlivě v rámci navazujících fází projektové přípravy.

Pořizovatel doporučí řešit problematiku izolační zeleně na rozhraní případných možných konfliktních hranicích ploch v rámci jednotlivých karet rozvojových lokalit a zapracovat následující cílená opatření:

Při zastavování ploch výroby v návaznosti na volnou krajinu je třeba dbát na vhodné zapojení ploch do krajiny prostřednictvím pásů izolační zeleně na rozhraní zastavitelného území a volné krajiny.

- Modrozelená infrastruktura

Všechna vedení technické infrastruktury a prvků modrozelené infrastruktury jako součást veřejně prospěšné infrastruktury jsou z hlediska jejich prostorové koordinace rovnocenná. Tomuto požadavku tedy nelze vyhovět. V kapitole 4.2 Technická infrastruktura (závazné textové části) je uvedeno, že v zastavěném území města se síť technické infrastruktury zpravidla umísťují do společných tras nebo do souběhu se stávajícími trasami technické a dopravní infrastruktury. Ve veřejných prostranstvích je nutné koordinovat všechny prvky zde umístované. Důležitým hlediskem při posuzování priorit jednotlivých součástí veřejných prostranství při jejich koordinaci je celkový pohled na provoz a fungování města. Při návrhu tras technické infrastruktury je důležité sdružování sítí do koridorů a jejich účelné prostorové uspořádání.

Pro všechny navržené trasy technické infrastruktury je závazné jejich směrové vedení. Upřesnění tras, polohy objektů a zařízení, určení místa napojení, způsobu technického provedení a vedení přípojných tras bude provedeno při zpracování podrobnější územně plánovací nebo projektové dokumentace, a to za podmínek obecně závazných právních předpisů.

Věcná podstata způsobů vypořádání předmětného podání zůstává nadále relevantní, přestože návrh nového územního plánu města Brna prošel přepracováním s ohledem na Pokyny ZMB z roku 2022 a byl uveden do jednotného standardu ÚPD dle stavebního zákona a jeho prováděcích předpisů. Výše uvedené texty je tedy nutno chápat také ve smyslu těchto úprav.

Pro informaci dodáváme, že ochrana zeleně v rámci jiných ploch s rozdílným způsobem využití je řešena nově také pomocí vymezení tzv. významných segmentů sídlení zeleně jako překryvu nad plochami bydlení, smíšenými plochami obytnými, plochami veřejné a komerční vybavenosti a plochami veřejných prostranství. Pro tyto segmenty je doplněna regulace prostřednictvím doplňujících podmínek využití území – viz závazná textová část Návrhu ÚPmB kap. 5.2.; vymezení segmentů obsahuje výkres 2.2. Koncepce uspořádání krajiny. Dále byl také stanoven požadavek na povinné minimální plošné zastoupení zeleně 40% v plochách bydlení individuálního. Ostatní požadované hodnoty jsou uvedeny u jednotlivých ploch v kapitole 6.3.2 závazné textové části.

MAGISTRÁT MĚSTA BRNA
ODBOR ÚZEMNÍHO PLÁNOVÁNÍ
A ROZVOJE

MAGISTRÁT MĚSTA BRNA
Odbor územního plánování a rozvoje

Došlo dne: 17-06-2020

Č.j. MMB: 0252513

Příl:

Statutární město Brno
Doručeno: 17.06.2020
MMB/0252513/2020
listy:1 přílohy:
druh: li/sv:



mmb1es7738ff45

PODÁNÍ K NÁVRHU

1893

Návrh Územního plánu města Brna

Podatel	
Typ subjektu:	Fyzická osoba
Příjmení, jméno:	
Adresa / sídlo:	
Kontakt:	

Připomínka	<p>Dostupné malé obchody</p> <p>Návrh ÚPmB obsahuje začlenění maloobchodu do většiny stavebních ploch, zároveň maloobchod nedostatečně reguluje a v rozporu s deklarovanou koncepcí nepodporuje rozptýlenou síť dobře dostupných maloobchodů jako součást města krátkých vzdáleností. Navrhují proto, aby:</p> <ul style="list-style-type: none">• využití pro maloobchod v plochách pro bydlení (B), smíšených obytných (C) a v plochách komerční vybavenosti (W) bylo omezeno prodejní plochou do 400 m² a počtem parkovacích stání do 10,• využití pro maloobchod v plochách smíšených obytných (C) a plochách komerční vybavenosti (W) bylo do 1.000 m² prodejní plochy a bylo podmíněno realizací v patrových objektech s polyfunkčním využitím a při současném integrování parkování o max. 30 parkovacích stáních,• využití pro maloobchod v plochách veřejné vybavenosti (V), plochách výroby a skladování (P) a plochách lehké výroby (E) bylo podmíněně přípustné do 200 m² prodejní plochy, pokud není realizován v samostatném objektu.
Připomínka	<p>Podpora pěší a cyklo dopravy</p> <p>ÚPmB nevyužívá dostatečně možnosti usnadnění výstavby cyklistické infrastruktury, a to mj. tím, že by požadoval napojení rozvojových lokalit na síť komunikací pro nemotorovou dopravu, klíčové cyklostezky vymezil jako veřejně prospěšné stavby či definoval místa a zařízení k bezpečnému parkování kol na klíčových přestupních uzlech. Navrhují proto, aby:</p> <ul style="list-style-type: none">• hlavním využitím ploch dopravní infrastruktury (D) bylo i využití pro pěší a cyklistickou dopravu,• povinnou součástí navrhovaných pozemních komunikací definovaných jako sběrné byly stavebně oddělené koridory zvláště pro cyklistickou dopravu a pěší dopravu,• všechny lokality s počtem reálných nebo očekávaných uživatelů nad 1.500 osob obsahovaly v kartě lokality podmínku stanovující, že výstavbu v lokalitě je možné zahájit až po vybudování dopravního propojení lokality se všemi sousedními městskými částmi samostatnými cyklostezkami a chodníky, a to stavebně oddělenými od motorové dopravy a vedenými ve směrově i výškově nejpřímější stopě,• grafická část ÚPmB 2.2 Souhrnný výkres dopravy obsahovala také síť páteřních cyklostezek (zejména těch sloužících k propojení jednotlivých městských částí s centrem města nebo jednotlivých městských částí mezi sebou), nikoliv pouze cyklotrasy,• páteřní cyklostezky tam, kde jejich realizaci brání chybějící veřejný pozemek, byly vymezeny jako veřejně prospěšné stavby,• u klíčových železničních stanic a konečných tramvaje (například žel. stanice a zastávky Brno hl.n., Slatina, Chrlice, Starý Lískovec, Řečkovice a Královo Pole, konečné tramvaje Obřany, Líšeň - Holzova, Kamechy, Bosonohy, Přízřenice) byla stanovena podmínka vybudování kapacitních míst a zařízení k bezpečnému odkládání jízdních kol (bike and ride) a tam, kde jejich realizaci brání chybějící veřejný pozemek, byly vymezeny jako veřejně prospěšné stavby.

3

3

Připomínka

Hospodaření s dešťovou vodou

Vsakováním dešťové vody všude tam, kde to je možné, můžeme docílit zdravějšího vodního režimu a zmenšení efektu tepelného ostrova.

Navrhují proto, aby:

- do obecných zásad odkanalizování bylo doplněno, že veškeré zastavitelné plochy a plochy přestaveb budou odkanalizovány oddílným systémem kanalizace a bude na nich důsledně vyžadováno hospodaření se srážkovými vodami následovně: srážkové vody budou buď zadržovány s následným sekundárním využitím anebo vsakovány na vlastním pozemku stavby nebo v jejím okolí; pouze pokud to podloží prokazatelně neumožňuje, mohou být dešťové vody vypouštěny do vodoteče nebo dešťové kanalizace, přičemž v těchto případech budou před vypouštěním brzděny v retenčních nádržích. Srážkové vody z veškerých zpevněných ploch veřejných prostranství budou vsakovány, pouze pokud to podloží prokazatelně neumožňuje, mohou být vypouštěny do vodoteče nebo dešťové kanalizace, přičemž v těchto případech budou před vypouštěním brzděny v retenčních nádržích.

Ochrana zeleně

Návrh ÚPmB vágně a nedostatečně stanovuje zastoupení zeleně v různých funkčních typech ploch. Také oslabuje ochranu malých, ale významných ploch zeleně ve stabilizovaných plochách tím, že je absorbuje do jiných funkčních typů ploch. Návrh ÚPmB nezajišťuje dostatečnou ochranu přírodně cenných území, ani dostatečné vytváření prostoru pro zeleň v nové zástavbě, a to včetně ochrany nových ploch k bydlení před zátěží ze sousedních ploch výroby a skladování.

Navrhuji proto, aby:

- územní plán definoval koeficient zeleně (KZ), a to následovně:

Koeficient zeleně (KZ) udává poměr nezpevněné plochy osázené vegetací a umožňující vsakování dešťové vody na terénu vůči ploše pozemku. KZ je závazný jak pro disponibilní pozemek pro stavební záměr, tak pro celou jednotlivou funkční plochu. Do koeficientu lze jako nezpevněnou plochu osázenou vegetací náhradním způsobem započítat:

- 1/3 plochy osazených a funkčních vegetačních střech o mocnosti souvrství do 0,3 m,
- 1/2 plochy osazených a funkčních vegetačních střech o mocnosti souvrství nad 0,3 m,
- 80 % plochy osazených a funkčních vegetačních střech o mocnosti souvrství nad 1 m,
- plochu povrchu umožňujícího plnohodnotné vsakování okolo vzrostlých stromů ve zpevněných plochách (mříž, půda, půda s mulčem; nikoli dlažba atp.),
- 5 m² za každý strom ve zpevněné ploše s malou korunou (druh/kultivar s celkovou výškou do 8 m v dospělosti) a dostatečným objemem prokořenitelného prostoru,
- 20 m² za každý strom ve zpevněné ploše se střední korunou (druh/kultivar s celkovou výškou do 15 m v dospělosti) a dostatečným objemem prokořenitelného prostoru,
- 40 m² za každý strom ve zpevněné ploše s velkou korunou (druh/kultivar s celkovou výškou nad 15 m v dospělosti) a dostatečným objemem prokořenitelného prostoru,
- 5 m² za každý běžný metr fasád upravených a využitých pro pnutí popínavých dřevin nebo treláží či pergol na ozeleněných střechách při zajištění dostatečného prokořenitelného prostoru pro dané dřeviny.

Náhradním způsobem je možné započtením nahradit pouze:

- 1/4 požadované plochy KZ v případě samostatně stojících rodinných domů,
- 1/2 požadované plochy KZ u ostatních staveb,
- celou požadovanou plochu pouze výjimečně ve stávající kompaktní blokové zástavbě ve stabilizovaných plochách tam, kde jiným způsobem prokazatelně není možné dosáhnout existujícího urbanistického charakteru (např. v zástavbě nároží bloků a v případě nerovnoměrné parcelace)

- koeficient zeleně byl pro jednotlivé struktury zástavby stanoven následovně:

- kompaktní: 0,3 pro stabilizované plochy a 0,5 pro zastavitelné plochy
- volná: 0,6
- rezidenční nízkopodlažní: 0,5
- areálová: 0,4
- omezená: 0,8
- plochy bez zástavby: 0,9

- plochy nad 2 000 m², které byly definovány územním plánem z r. 1994 jako plochy zeleně (ZP či ZO) a které jsou v Návrhu ÚPmB součástí jiných typů ploch, byly vymezeny jako samostatné plochy městské zeleně (Z); jedná se např. o plochy kolem Komenského nám.

(Červeného kostela), alej na tř. Jaroše, vnitroblok u mateřské školy Chodská 15 a desítky dalších zelených plácků, parčků či vnitrobloků,

- byly v hlavním výkresu vymezeny plochy přírodní se způsobem využití podle § 16 vyhlášky č. 501/2006 Sb., o obecných požadavcích na využívání území, zejména biocentra, zvláště chráněná území, evropsky významné lokality a registrované významné krajinné prvky, a tím byla zajištěna jejich ochrana,

- v kartách lokalit, kde sousedí plochy pro výrobu (E – plochy lehké výroby, P – plochy výroby a skladování) a plochy pro bydlení (B – plochy bydlení, C – plochy smíšené obytné), byla doplněna podmínka předchozí či souběžné realizace pásu izolační zeleně (vzrostlé zeleně o pásu šířky min. 10 m nebo rozloze min. 20 % rozlohy plochy výroby) podél sousedících hranic těchto ploch,

- v obecných zásadách technické infrastruktury bylo stanoveno, že při návrhu tras technické infrastruktury budou sítě sdružovány do koridorů pro dosažení účelného prostorového uspořádání a vytvoření prostoru pro realizaci modrozelené infrastruktury v uličním profilu; a dále, že v územích, která nejsou v současné době plynofikována, mají ostatní vedení a prvky modrozelené infrastruktury prioritu před budováním nového nízkotlakého rozvodu plynu.

5

Připomínka	Veřejný prostor V zájmu zvýšení využitelnosti veřejných prostranství pro pěší, cyklisty i zeleň by měl ÚPmB u novostaveb stanovit povinnost umístění odstavných stání mimo veřejná prostranství (tj. stání pro odstavení vozidla v době, kdy se nepoužívá). V oblastech s dobrou dostupností veřejnou dopravou je pak potřeba přizpůsobit minimální počet odstavných a parkovacích stání. Navrhuji proto, aby v kap. 4.1 Dopravní infrastruktura bylo stanoveno, že: <ul style="list-style-type: none">• odstavná stání se v zastavitelných plochách a v případě novostaveb ve stabilizovaných plochách zřizují mimo veřejná prostranství a s výjimkou rodinných domů v podzemních podlažích budov,• v místech dobré dostupnosti kolejové dopravy pěší docházkou (ve vzdálenosti do 150 metrů) se součinitel vlivu stupně automobilizace redukuje na poloviční hodnotu součinitele příslušného pásma.
-------------------	-------------------------------------------------------------------------------------------------------------------------------------------------------------------------------------------------------------------------------------------------------------------------------------------------------------------------------------------------------------------------------------------------------------------------------------------------------------------------------------------------------------------------------------------------------------------------------------------------------------------------------------------------------------------------------------------------------------------------------------------------------------------------------------------------------------------------------------------------------------------------------------------------------------------------------------------

5

V dne	Podpis
Vyplněný formulář zašlete na níže uvedenou adresu: Magistrát města Brna, Odbor územního plánování a rozvoje, Kounicova 67, 601 67 Brno	

MMB/0252513/2020

Námítka č.1

Výrok:

Námítce se vyhovuje částečně.

Odůvodnění:

Podatel požaduje, aby v plochách bydlení, smíšených obytných a komerční vybavenosti byla omezena velikost prodejní plochy na 400 m² a počet parkovacích míst na 10 stání. Při realizaci integrovaného parkování do 30 stání pak v rámci patrových objektů v plochách komerční vybavenosti a v plochách smíšených obytných podmíněn připustit až 1 000 m² prodejní plochy. V plochách veřejné vybavenosti, výroby a skladování a lehké výroby podmíněně připustit 200 m² prodejní plochy, pokud není maloobchod realizován v samostatném objektu. Mezi docházkovou vzdáleností maloobchodu a maximální velikostí prodejní plochy maloobchodu nelze spatřovat příčinnou souvislost. Stanovení maximální velikosti prodejní plochy nepředurčuje vzdálenost mezi jednotlivými prodejny. Snížení maximální velikosti prodejní plochy nezaručuje zlepšení časové dostupnosti maloobchodu. Pro dostupnost maloobchodu je proto podstatnější adekvátní rozmístění ploch s rozdílným způsobem využití, které umístění maloobchodu umožňují. Stanovení dané maximální velikosti prodejních ploch (a případné stanovení podmínek pro jejich umístění) je věcí odborného posouzení zpracovatele návrhu územního plánu, které vychází z reálií a odborné úvahy (viz např. plochy C). Obecně lze konstatovat, že požadavek na vyloučení maloobchodu s prodejní plochou větších než 400 resp. 1000 m² plochy nepřiměřeně zhoršuje podmínky pro vyváženou a rozmanitou síť maloobchodu, a to zejména pro ty skupiny zákazníků s rozdílnými vzorci nákupního chování, které prodejny většího plošného formátu preferují, což je v konečném důsledku v rozporu s koncepcí krátkých vzdáleností, na kterou je poukazováno. Požadavek na přísné omezení prodejní plochy nepřiměřeně snižuje potenciál k tomu určených ploch, tj. zejména ploch obytně smíšených (C) a ploch komerční vybavenosti (W). V neposlední řadě je také nutné nastavením regulativů sledovat požadavek zadání územního plánu na vytvoření široké škály možností a forem komerce v rovnoměrném zastoupení na území města.

Při hodnocení přísnosti regulativu určujícího maximální velikost prodejních ploch je nutné mít na zřeteli také ustanovení návrhu územního plánu, které stanoví, že „prodejní plochou se rozumí hrubá podlažní plocha maloobchodního zařízení, kde při prodeji zboží dochází ke kontaktu se zákazníkem (nikoli tedy sklady, komunikace, související administrativní plochy ani nezbytná příslušenství). Maloobchodním zařízením se pak v tomto kontextu rozumí jedna prodejna nebo soubor všech prodejen v rámci jednoho záměru nebo v rámci jednoho funkčně propojeného celku, popř. jako součást též plocha vně prodejny, navazující na budovu a sloužící k výše popsanému způsobu využití.“ Z výše uvedeného plyne, že je-li v rámci jednoho objektu umístěováno více prodejních jednotek, jejich prodejní plochy se počítají. Nastavení regulativu příliš přísně by proto mělo za následek nemožnost umístění více (i relativně malých prodejních jednotek) v rámci jednoho záměru.

K podání lze také uvést, že počty parkovacích míst a stání jsou dány příslušnými předpisy a normami. Územnímu plánu nepřísluší jejich rozsah stanovovat. Jedná se o podrobnost nad rámec územního plánu.

U jednotlivých ploch s rozdílným způsobem využití lze, kromě výše uvedeného, doplnit následující:

V plochách smíšených obytných (C) je stanovena maximální velikost prodejní plochy 1 500 m². Stanovení této hranice je řádně odůvodněno v Odůvodnění pro první veřejné projednání (str. 259), a to následovně: „Využití pro maloobchod v hlavním využití je omezeno prodejní plochou do 1500 m²; při projednání konceptu byla uvedena prodejní plocha do 1000 m². Při změně velikosti výměry vycházel zpracovatel z nedávno provedeného průzkumu

maloobchodního prodeje a z vlastního šetření prodejních ploch největších maloobchodních řetězců (zejména supermarketů a diskontní prodejny), ze kterých je zřejmé, že průměrná velikost standardních typických prodejen maloobchodu se sice v průměru pohybuje v rozmezí 800-1200 m², ovšem v hustě obydlených oblastech prodejny klasických maloobchodních řetězců dosahují prodejní plochy 1500 m². Údaj byl tedy změněn v souladu se zjištěními z reality.“ Maloobchod nad 1500 m² (avšak do 5000 m²) prodejní plochy lze realizovat pouze v patrových objektech při současném integrování parkování v objektu a jiné využití, pokud je zachována polyfunkčnost v ploše a využití je slučitelné s využitím navazujícího území.

V návrhu ÚPmB také byla stanovena na základě průzkumu zpracovatele maximální přípustná prodejní plocha maloobchodu 1 500 m² v plochách bydlení (B). Při projednávání návrhu ÚPmB projevila veřejnost obavu z neúměrně rozsáhlých prodejen při nevhodné lokalizaci. Tvůrci územního plánu námítkám vyšli vstříc, s tím, že prodejní plocha bude snížena na 1 000 m² a pro větší prodejnu (do 1500 m²) je třeba doložit vhodnost situačního řešení podle okolností v území. Pro ověření stanoveného údaje lze použít řetězce Lidl, Albert, Billa a Penny typu supermarket, jejichž průměrná prodejní plocha je asi 900 m² (rozptyl velikosti jednotlivých prodejen je přitom ovšem značný, pohybuje se od 500 m² až po 2 000 m²). Prodejní plocha tvoří velkou většinu (odborným odhadem cca 80 %), celkové výměry objektu. Stanovená velikost 1 000 m² prodejní plochy tak odpovídá běžným supermarketům výše uvedených řetězců, neznemožňuje tedy realizaci běžného občanského vybavení v území; větší provozovny je pak třeba prověřit podle okolností v území. Požadavku je tedy v tomto bodě částečně vyhověno.

Pro plochy komerční (W) lze uvést, že pokud by byla snížena velikost prodejní plochy na velikost uvedenou v podání (tj. 400 resp. 1000 m²), nesplňovala by tyto podmínky řada z již existujících maloobchodních prodejen, které tvoří základ maloobchodní sítě, nacházejících se ve stabilizovaných plochách. Plochy komerční vybavenosti by při restriktivním stanovení maximální velikosti prodejní plochy nemohly plnit svoji předpokládanou funkci.

V podmínkách využití plochy veřejné vybavenosti (V) není maloobchod výslovně uveden. Lze jej však řadit mezi přípustné využití, které je definováno jako „využití související, podmiňující nebo využití sloužící záměrům hlavnímu využití“. Z tohoto lze vyvozovat, že případné maloobchodní využití, ačkoliv není jeho rozsah vyjádřen plošně, musí být pouze takového rozsahu, který odpovídá potřebám daného hlavního využití. Pro úplnost lze uvést, že v ploše veřejné vybavenosti (V) je taktéž možné, avšak až po naplnění hlavní funkce, umisťovat jiné funkční využití.

V plochách lehké výroby (E) odůvodnění výslovně stanovuje, že „regulativ směřuje k zachování smyslu uvedených ploch: plochy by měly mít charakter primárně produkční a skladovací a neměly by být vytěžovány pro čistě maloobchodní záměry. Ilustrativně popsáno, např. běžná provozovna typizovaného maloobchodu (Lidl, Billa, Albert apod.) by zde neměla být samostatně přípustná, zatímco např. sklad sanitárního zařízení a obkládacích materiálů ve spojení s prodejnou či předváděcími místnostmi pro zákazníky typově odpovídá záměrům plochy E.“ Jedná o specifický druh prodeje, u kterého se nepředpokládá, že bude vytvářet síť základní dostupnosti maloobchodu. Vzhledem k charakteru plochy, omezování velikosti prodejní plochy není vhodným nástrojem regulace.

Plochy výroby a skladování (P) nejsou určeny pro klasický maloobchodní prodej. Vzhledem k charakteru plochy, omezování velikosti prodejní plochy není vhodným nástrojem regulace.

Věcná podstata způsobů vypořádání předmětného podání zůstává nadále relevantní, přestože návrh nového územního plánu města Brna prošel přepracováním s ohledem na Pokyny ZMB z roku 2022 a byl uveden do jednotného standardu ÚPD dle stavebního zákona a jeho prováděcích předpisů. Výše uvedené texty je tedy nutno chápat také ve smyslu těchto úprav.

Pro úplnost pouze doplňujeme, že u ploch individuálního bydlení (BI), které byly vymezeny na základě pokynu zastupitelstva, došlo k omezení prodejní plochy na 500 m².

Námítka č.2

Výrok:

Námítce se vyhovuje částečně.

Odůvodnění:

V rámci podání je uveden názor podatele, že návrh ÚPmB nevyužívá dostatečně možnosti usnadnění výstavby cyklistické infrastruktury, požaduje vymezení „klíčových cyklostezek“ jako veřejně prospěšné stavby a definoval místa pro bezpečné parkování kol na „klíčových přestupních uzlech“.

Úkolem územního plánu je vytvářet územní podmínky pro možnost umístění záměrů, nikoliv zajistit „bezproblémovou“ realizaci všech záměrů a znát podrobné technické provedení jednotlivých úseků. Obecně územní plán stanovuje základní koncepci rozvoje území obce, ochrany jeho hodnot, jeho plošného a prostorového uspořádání, uspořádání krajiny a koncepci veřejné infrastruktury a stanovuje podmínky pro využití území. Nový Územní plán města Brna (ÚPmB) pracuje s méně podrobným měřítkem hlavního výkresu 1:10 000, než tomu je u současného (1:5000).

K požadavku na zařazení cyklistické dopravy do hlavního využití ploch dopravní infrastruktury uvádíme:

Pro dokladování transparentnosti procesu vyhodnocení podání je uvedeno také mezitímní vyhodnocení podání z r. 2020:

Požadavku nebylo v roce 2020 vyhověno, protože: „V rámci stanovení podmínek využití ploch v kap. 6.2. a kap. 6.3.3.10 závazné textové části je umožněno umístění cyklistické infrastruktury ve všech plochách s rozdílným způsobem využití, přičemž v plochách dopravní infrastruktury D je jejich umístění přípustné.

Požadavek na zařazení pěší a cyklistické dopravy do hlavního využití ploch dopravní infrastruktury D, jehož součástí jsou především komunikace vyššího dopravního významu tvořící páteř základního komunikačního systému, neodpovídá charakteru a způsobu vymezení ploch s rozdílným způsobem využití. Toto je primárně umožněno v plochách veřejných prostranství, které slouží obsluze ploch dopravní a technickou infrastrukturou za současného umožnění průchodu a pohybu obyvatel, tedy v rámci této plochy s rozdílným způsobem využití je cyklistická infrastruktura součástí hlavního využití.

Jelikož však v rámci stanoviska dotčeného orgánu byla uplatněna podmínka k vedení cyklistické dopravy v souběhu s komunikacemi, bude v této souvislosti zpřesněna a doplněna výroková část i odůvodnění návrhu řešení. V této souvislosti je možné prověřit případnou úpravu znění podmínek využití ploch s rozdílným způsobem využití.“

Konečné vyhodnocení podání se vztahuje k výslednému řešení Návrhu nového ÚPmB:

V rámci zpřesnění kap. 4.1 Dopravní infrastruktura a stanovení podmínek využití ploch v kap. 6.2. a kap. 6.3.3.10 závazné textové části je umožněno umístění pěší a cyklistické infrastruktury ve všech plochách s rozdílným způsobem využití, přičemž v plochách dopravní infrastruktury D je jejich umístění přípustné i jako hlavní využití.

Tímto je požadavek zohledněn.

Další jednotlivě uvedené požadavky jsou nad rámec podrobnosti zpracování územního plánu a níže uvádíme:

Ke stanovení podmínky povinné segregace pěší a cyklistické dopravy podél sběrných komunikací a zahájení výstavby až po dobudování propojení lokality se všemi sousedními městskými částmi samostatnými stezkami a chodníky uvádíme, že je tímto již předjíráno konkrétní technické řešení vlastní realizace, aniž by byla ve všech skutečnostech známa reálná možnost v území, a ne vždy je možné z hlediska různých omezení a limitů tyto podmínky naplnit. Současně jakýkoliv záměr musí splňovat platné právní předpisy a normy.

V rámci územního plánu jsou vytvářeny územní podmínky pro možnost vedení v rámci ploch nebo koridorů. To, jakým způsobem bude možné uliční prostor uspořádat, případně propojení trasovat je předmětem dalších podrobnějších stupňů projektové dokumentace a podmínek

vlastníka komunikace. Podrobnost měřítka zpracování výkresu 2.2 Souhrnný výkres dopravy neumožňuje grafické zobrazení požadavku zobrazení oddělených koridorů cyklistických a pěších tras.

Z tohoto důvodu nelze této podmínce z hlediska podrobnosti zpracování územně plánovací dokumentace vyhovět.

Z hlediska požadavku na zakreslení dalších cyklotras uvádíme, že v rámci cyklistické dopravy byl zvolen obecnější přístup.

Ve výkresu 2.2. Souhrnný výkres dopravy jsou vyznačeny „vybrané samostatné cyklotrasy“, kterými jsou zpřesněny záměry ze Zásad územního rozvoje Jihomoravského kraje. Ve výkresu odůvodnění O.6 Cyklistická doprava – schéma jsou k výše uvedenému jevu navíc vyznačeny „vybrané pouliční cyklotrasy“, které naznačují možná vybraná propojení území města, která však již nejsou závazná a je možné je operativně upravovat nebo dále doplňovat.

Grafické předurčení cyklotras by se v rámci přípravy záměrů mohlo ukázat jako omezující v případě potřeby úpravy vedení trasy; odlišné řešení by mohlo vést ke změně územního plánu a tím neúměrnému prodloužení přípravy záměrů.

Z dlouhodobých zkušeností se toto ukázalo jako nevhodné a z tohoto důvodu bylo přistoupeno k vymezení koridorů zajišťujících návaznost na koridory dle textové části nadřazené územně plánovací dokumentace (Zásad územního rozvoje Jihomoravského kraje), které jsou územním plánem zpřesněny. Všem ostatním trasám je obecně umožněno jejich umístění ve všech plochách s rozdílným způsobem využití v rámci obecných podmínek využití území. Z tohoto důvodu nelze požadavku vyhovět.

Z hlediska požadavku vymezení „páteřních“ cyklistických stezek jako veřejně prospěšné stavby je nutno uvést, že nám v současné době není znám komplexní průběh všech cyklotras a cyklostezek na správním území města a z tohoto důvodu není možné vymezit přesný průmět všech záměrů. Současně byl z hlediska přípravy zvolen obecnější přístup, aby jakýkoliv nový záměr nevyžadoval změnu územního plánu. Z tohoto důvodu nelze požadavku vyhovět.

Pokud se jedná o požadavek na vybudování kapacitních míst a zařízení k bezpečnému odkládání kol u „klíčových železničních stanic a konečných tramvajů“ či parkoviště pro kola, jedná se o záměry nad podrobnost územního plánu, jejich umístění je obecně přípustné v rámci doplňujícího nebo souvisejícího využití ve všech plochách s rozdílným způsobem využití a není nutné pro ně předjímat umístění a vymezení, potažmo vymezovat plochu jako veřejně prospěšnou stavbu. Pokud není znám konkrétní projekt, nelze s přesností stanovit dotčené pozemky, a tedy i vymezit jako veřejně prospěšné stavby. Z tohoto důvodu nelze požadavku vyhovět.

Věcná podstata způsobů vypořádání předmětného podání zůstává nadále relevantní, přestože návrh nového územního plánu města Brna prošel přepracováním s ohledem na Pokyny ZMB z roku 2022 a byl uveden do jednotného standardu ÚPD dle stavebního zákona a jeho prováděcích předpisů. Výše uvedené texty je tedy nutno chápat také ve smyslu těchto úprav.

Námítka č.3

Výrok:

Námítce se nevyhovuje.

Odůvodnění:

Závazná textová část: Územní plán stanovuje následující zásady pro odkanalizování a odvodnění:

- Veškeré zastavitelné plochy a plochy přestaveb budou odkanalizovány oddílným systémem kanalizace a bude na nich důsledně vyžadováno hospodaření se srážkovými vodami.
- Komunální odpadní vody musí být odváděny a čištěny na centrální mechanicko-biologické čistírně odpadních vod. Používání lokálních nebo domovních ČOV je přípustné pouze výjimečně, a to v případě veřejného zájmu nebo pro samostatně stojící objekty příliš vzdálené od trasy kanalizace, nikoliv jako koncepční řešení lokality. Nesmí být umístěna nebo povolena stavba, ve které vznikají komunální odpadní vody bez splnění výše uvedeného. Nesmí být umístěna nebo povolena změna stavby, při které dochází k navýšení množství komunální

odpadních vod, bez splnění výše uvedeného. V závazné části je dále uvedeno, že bude zpracována územní studie Koncepce rozvoje modrozelené infrastruktury.

V části Odůvodnění je upřesněno a doporučeno:

Pro odvodnění zastavitelných ploch a ploch přestaveb platí regulativ pro odtok srážkových vod daný max. hodnotou 10 l/(s.ha) z neredukované plochy při četnosti překročení retenční kapacity objektu max. 1 x za 5 roků a max. době prázdnění 24 hodin. A to v případě, že majitel nebo provozovatel kanalizace (příp. správce vodního toku) nestanoví s ohledem na aktuální podmínky přísnější limity. Obecně platí, že přímé napojení srážkových vod do kanalizace pro veřejnou potřebu je nepřijatelné.

Z hlediska snížení srážkového odtoku je vhodné aplikovat následujících opatření, které jdou nad rámec běžných legislativních požadavků na odvádění srážkových vod:

- minimalizovat podíl nepropustných zpevněných ploch,
- využívat polopropustných materiálů pro zpevněné plochy,
- preferovat přírodě blízké objekty hospodařící s dešťovou vodou,
- realizovat vegetační střechy,
- využívat srážkové vody k provozu nemovitostí.

Výše uvedené principy je vhodné prosazovat i v rámci rekonstrukcí stávajících staveb a prostranství. V souvislosti s již zaznamenanými dopady klimatické změny by si Statutární město Brno mělo určit jasnou strategii implementace a provozování tzv. modrozelené infrastruktury na stávajících a nově navrhovaných veřejných prostranstvích. Modrozelená infrastruktura je v současnosti vnímána jako jedno z významných adaptačních opatření s řadou přidaných benefitů a ekosystémových služeb, které překračují rámec běžného odvodnění. Z obsahu výroku i odůvodnění vyplývá, že tato problematika je aktuální a město Brno se jí již dnes průběžně zabývá a principy postupně uvádí do praxe. Hospodaření s dešťovou vodou je zpracováno v platných Městských standardech pro kanalizační zařízení: [Standards_pro_kanalizacni_zarizeni.pdf \(brno.cz\)](#). Tento dokument se v současné době aktualizuje. Zároveň je možné odkázat na studii, která se touto problematikou v souvislosti se souvisejícími tématy rovněž zabývá: [ZmirnovaniKlimZmen_NadacePartnrstvi.pdf \(brno.cz\)](#). Rovněž v rámci probíhající Aktualizace generelu odvodnění - část Kanalizace bude samostatná kapitola věnována této tematice.

Námítce je vyhověno již ve stávající podobě návrhu.

Věcná podstata způsobů vypořádání předmětného podání zůstává nadále relevantní, přestože návrh nového územního plánu města Brna prošel přepracováním s ohledem na Pokyny ZMB z roku 2022 a byl uveden do jednotného standardu ÚPD dle stavebního zákona a jeho prováděcích předpisů. Výše uvedené texty je tedy nutno chápat také ve smyslu těchto úprav. Pro úplnost dodáváme, že v NÚP 2024 došlo k úpravě výše uvedeného citovaného znění textové části. Dále upozorňujeme, že dne 28.03.2023 byla schválena možnost využití územně plánovacího podkladu Aktualizace a správy Generelu odvodnění města Brna - část Kanalizace (dále jen "AGOMB"), který nahrazuje Generel odvodnění města Brna - D. Část kanalizace a problematikou hospodaření s dešťovou vodou se zabývá. Na základě AGOMB došlo k úpravě v NÚP 2024.

Tyto úpravy však nevedou ke změně vypořádání předmětného podání.

Námítka č.4

Výrok:

Námítce se vyhovuje částečně.

Odůvodnění:

- Zastoupení zeleně v různých typech ploch

Zastoupení zeleně v plochách s rozdílným způsobem využití je v návrhu nového ÚPmB řešeno stanovením povinného minimálního plošného zastoupení zeleně na rostlém terénu v plochách bydlení, v plochách smíšených obytných, v plochách rekreace, a v plochách zahrádek pro disponibilní pozemky stavebního záměru a pro plochu současně (od podmínky splnit zastoupení současně i pro funkční plochu bude upuštěno).

Pořizovatel bude také požadovat stanovit toto zastoupení v podmínkách využití území i pro plochu komerční vybavenosti - W. V případě ploch výroby a skladování (P) a lehké výroby (E) bude požadavek na minimální zastoupení zeleně doplněn do karet rozvojových lokalit těchto ploch.

Vámi navrhované řešení koeficientů zeleně se nejeví účelné z následujících důvodů:

Územní plán má stanovit základní koncepci rozvoje území obce, ochranu jeho hodnot, jeho plošného a prostorového uspořádání (tj. urbanistickou koncepci), uspořádání krajiny a koncepci veřejné infrastruktury, vymežit zastavěné území, plochy a koridory, zejména zastavitelné plochy a plochy přestavby, veřejně prospěšné stavby a veřejně prospěšná opatření a územní rezervy. A stanovit podmínky pro využívání těchto ploch a koridorů. Posláním územních plánů je stanovit pravidla udržitelného rozvoje a využívání území, nikoliv regulace jednotlivých pozemků. Územní plán nesmí obsahovat podrobnosti náležejícím svým obsahem regulačnímu plánu nebo územním rozhodnutím. Lze pořídit územní plán s těmito regulačními prvky, ale tato skutečnost musí být v rozhodnutí zastupitelstva o pořízení nebo zadání územního plánu výslovně uvedena.

Regulace v podrobnosti na jednotlivé druhy vegetačních prvků, kultivar, či materiálové provedení povrchů jednotlivých vegetačních prvků není v podrobnosti, která náleží územnímu plánu. Problematické se jeví aplikování tohoto principu v praxi, při posuzování záměru při vydání závazného stanoviska orgánu územního plánování a také následný monitoring těchto podmínek.

Návrh nového územního plánu navrhuje odlišnou koncepci, která však také stanovuje podíl nezastavěné plochy ve vztahu k celkové ploše pozemku, rostlého terénu umožňující vsak dešťové vody. Minimální plošné zastoupení zeleně na terénu není nutné dodržet pouze v odůvodněných případech.

Pořizovatel však udělí pokyn problematiku stanovení minimálního plošného zastoupení zeleně prověřit a upravit.

- Ochrana zeleně v jiných plochách s RZV

Z důvodů zvoleného měřítka výkresů a podrobnosti Územního plánu byla stanovena minimální velikost plochy RZV na 0,5 ha (5 000 m²) a v níže definovaných případech na 0,2 ha (2 000 m²) v souladu s ustanovením § 3 odst. 1 vyhlášky č. 501/2006 Sb. Ve výjimečných případech, pokud si to vymezení a koncepce Územního plánu vyžaduje, jsou zobrazované plochy RZV menší. Takto zvolená velikost ploch RZV vychází z principu koncepce a měřítka výkresů, kde kresba nemůže zachycovat nepřiměřený detail. Pokud existují pozemky stejného účelu využití, ale tvoří plochu podměrečnou, tj. menší než 0,5 ha, jsou zpravidla agregovány do jiných ploch RZV s jiným využitím. Tato skutečnost vychází také z projednaného konceptu územního plánu. V textové části odůvodnění je uvedeno, že plochami, které jsou vymezované ve velikosti 0,2-0,5 ha jsou plochy městské a krajinné zeleně, zvláště pak pro plochy městské zeleně uvedené ve Vyhlášce o zeleni města Brna (Nejvýznamnější plochy městské zeleně).

Pořizovatel je názoru, že vzhledem k výše uvedenému je agregovaná zeleň v rámci jiných ploch nedostatečně chráněna ve vztahu k umístování záměrů, udělí tedy pokyn doplnit obecný regulativ, který tuto skutečnost ošetří. Dále jsou uděleny pokyny na základě připomínek a námitek k návrhu ÚPmB konkrétní plochy zeleně z aktuálně platného ÚPmB vymežit, pokud budou graficky čitelné v měřítku hlavního výkresu.

- Vymezení ploch přírodních

Hlavní výkres návrhu nového územního plánu obsahuje grafické vyznačení prvků systému ÚSES (biokoridory a biocentra) a současně také vymezené plochy přírodní (plochy lesní a plochy krajinné zeleně).

Zvláště chráněná území, Evropsky významné lokality a registrované významné krajinné prvky jsou pro potřeby územního plánování obsaženy jako limit využití území (od poskytovatelů údajů) v územně analytických podkladech. Jejich přímá ochrana vyplývá z jiné legislativy, především zákona č. 114/1992 Sb. o ochraně přírody a krajiny. Nebudou tedy závazně vymezeny v hlavním výkrese, ale obsaženy jsou ve výkrese koordinačním (M1:10 000, grafická část odůvodnění).

- Předepsání izolační zeleně

V dokumentu Vyhodnocení vlivu na udržitelný rozvoj území je v kapitole A.VII.12 Kumulativní a synergické vlivy uvedeno:

V této souvislosti nebylo identifikováno synergické resp. kumulativní spolupůsobení vymezených rozvojových zón s územním soustředěním ploch výroby vůči plochám bydlení v souvisejícím území z důvodů vhodného zasazení ploch průmyslu v jednotlivých případech z hlediska vzdáleností k chráněným objektům, možnostem dopravního napojení ploch výroby a vhodného členění funkcí v území umožňujícího odclonění rezidenčních zón od zón výrobních plochami s možnostmi umístění jiné než rezidenční zástavby např. plochy smíšené, veřejná prostranství, izolační zeleň nebo občanská vybavenost. Zároveň návrh ÚP stanovuje regulativy využití ploch průmyslové výroby a lehké výroby tak, aby tyto nepredisponovaly negativní vliv působící na vlastní vymezenou plochu. Umísťované záměry je třeba prověřit jednotlivě v rámci navazujících fází projektové přípravy.

Pořízovatel doporučí řešit problematiku izolační zeleně na rozhraní případných možných konfliktních hranicích ploch v rámci jednotlivých karet rozvojových lokalit a zapracovat následující cílená opatření:

Při zastavování ploch výroby v návaznosti na volnou krajinu je třeba dbát na vhodné zapojení ploch do krajiny prostřednictvím pásů izolační zeleně na rozhraní zastavitelného území a volné krajiny.

- Modrozelená infrastruktura

Všechna vedení technické infrastruktury a prvků modrozelené infrastruktury jako součást veřejně prospěšné infrastruktury jsou z hlediska jejich prostorové koordinace rovnocenná. Tomuto požadavku tedy nelze vyhovět. V kapitole 4.2 Technická infrastruktura (závazné textové části) je uvedeno, že v zastavěném území města se síť technické infrastruktury zpravidla umísťují do společných tras nebo do souběhu se stávajícími trasami technické a dopravní infrastruktury. Ve veřejných prostranstvích je nutné koordinovat všechny prvky zde umísťované. Důležitým hlediskem při posuzování priorit jednotlivých součástí veřejných prostranství při jejich koordinaci je celkový pohled na provoz a fungování města. Při návrhu tras technické infrastruktury je důležité sdružování sítí do koridorů a jejich účelné prostorové uspořádání.

Pro všechny navržené trasy technické infrastruktury je závazné jejich směrové vedení. Upřesnění tras, polohy objektů a zařízení, určení místa napojení, způsobu technického provedení a vedení přípojných tras bude provedeno při zpracování podrobnější územně plánovací nebo projektové dokumentace, a to za podmínek obecně závazných právních předpisů.

Věcná podstata způsobů vypořádání předmětného podání zůstává nadále relevantní, přestože návrh nového územního plánu města Brna prošel přepracováním s ohledem na Pokyny ZMB z roku 2022 a byl uveden do jednotného standardu ÚPD dle stavebního zákona a jeho prováděcích předpisů. Výše uvedené texty je tedy nutno chápat také ve smyslu těchto úprav.

Pro informaci dodáváme, že ochrana zeleně v rámci jiných ploch s rozdílným způsobem využití je řešena nově také pomocí vymezení tzv. významných segmentů sídlení zeleně jako překryvu nad plochami bydlení, smíšenými plochami obytnými, plochami veřejné a komerční vybavenosti a plochami veřejných prostranství. Pro tyto segmenty je doplněna regulace prostřednictvím doplňujících podmínek využití území – viz závazná textová část Návrhu ÚPmB kap. 5.2.; vymezení segmentů obsahuje výkres 2.2. Koncepce uspořádání krajiny. Dále byl také stanoven požadavek na povinné minimální plošné zastoupení zeleně 40% v plochách bydlení individuálního. Ostatní požadované hodnoty jsou uvedeny u jednotlivých ploch v kapitole 6.3.2 závazné textové části.

Námitka č.5

Výrok:

Námitce se nevyhovuje.

Odůvodnění:

Řešení dopravy v klidu v návrhu územního plánu vychází z příslušných právních předpisů (viz kap. 5.8.1.1. textové části odůvodnění). Vyhláška č. 501/2006 Sb., provádějící stavební zákon stanoví, že pro každou stavbu je nutno vybudovat parkovací a odstavná stání v počtu dle ČSN 73 6110, kap. 14.1). která stanoví vzorec, do něž jako významný (ovšem nikoli jediný) parametr vstupuje součinitel vlivu stupně automobilizace, přičemž tento má být dle ČSN 73 6110 převzat z územně plánovací dokumentace. Tento územní plán tedy cílový koeficient vlivu stupně automobilizace stanoví, a to rozdílně podle části města, kdy nižší hodnota (tedy nižší požadovaný minimální počet parkovacích a odstavných stání) je stanovena pro lokality uvnitř Velkého městského okruhu s nežádoucím zavlékáním vyššího počtu automobilů. Tři pásma uvnitř VMO jsou zvolena z potřeby odlišit zvláštní charakter historického jádra města a zmenšit rozdíl koeficientu na administrativně určené hranici. Hranice pásem jsou určeny dle možností významnou ulicí, resp. komunikací, v případě její absence zelenými plochami oddělovajícími části města. Zásadně hranice nevede plochami pro výstavbu budov, a to pro zamezení sporů při přesahu stavebního záměru do více pásem. Stávající ČSN 73 6110 stanoví, že ve výpočtu se jako nejmenší hodnota součinitel vlivu stupně automobilizace použije 1,0 (400 aut na 1000 obyvatel) – toto spodní omezení nelze s ohledem na aktuální trendy v náhledu na parkování považovat za dlouhodobě udržitelné a lze předpokládat, že bude v blízké době výrazně sníženo.

Věcná podstata způsobů vypořádání předmětného podání zůstává nadále relevantní, přestože návrh nového územního plánu města Brna prošel přepracováním s ohledem na Pokyny ZMB z roku 2022 a byl uveden do jednotného standardu ÚPD dle stavebního zákona a jeho prováděcích předpisů. Výše uvedené texty je tedy nutno chápat také ve smyslu těchto úprav.

MAGISTRÁT MĚSTA BRNA
ODBOR ÚZEMNÍHO PLÁNOVÁNÍ
A ROZVOJE

MAGISTRÁT MĚSTA BRNA
Odbor územního plánování a rozvoje

Došlo dne: 17-06-2020

Č.j. MMB: 0252516

PTI:

Statutární město Brno
Doručeno: 17.06.2020
MMB/0252516/2020
listy: 1 přílohy:
druh: li/sv:



mmb1es7738ff49

1894

PODÁNÍ K NÁVRHU

Návrh Územního plánu města Brna

Podatel	
Typ subjektu:	Fyzická osoba
Příjmení, jméno	
Adresa / sídlo:	
Kontakt:	

Připomínka	Dostupné malé obchody Návrh ÚPmB obsahuje začlenění maloobchodu do většiny stavebních ploch, zároveň maloobchod nedostatečně reguluje a v rozporu s deklarovanou koncepcí nepodporuje rozptýlenou síť dobře dostupných maloobchodů jako součást města krátkých vzdáleností. Navrhují proto, aby: <ul style="list-style-type: none">• využití pro maloobchod v plochách pro bydlení (B), smíšených obytných (C) a v plochách komerční vybavenosti (W) bylo omezeno prodejní plochou do 400 m² a počtem parkovacích stání do 10,• využití pro maloobchod v plochách smíšených obytných (C) a plochách komerční vybavenosti (W) bylo do 1.000 m² prodejní plochy a bylo podmíněno realizací v patrových objektech s polyfunkčním využitím a při současném integrování parkování o max. 30 parkovacích stáních,• využití pro maloobchod v plochách veřejné vybavenosti (V), plochách výroby a skladování (P) a plochách lehké výroby (E) bylo podmíněně přípustné do 200 m² prodejní plochy, pokud není realizován v samostatném objektu.
-------------------	------------------------------------------------------------------------------------------------------------------------------------------------------------------------------------------------------------------------------------------------------------------------------------------------------------------------------------------------------------------------------------------------------------------------------------------------------------------------------------------------------------------------------------------------------------------------------------------------------------------------------------------------------------------------------------------------------------------------------------------------------------------------------------------------------------------------------------------------------------------------------------------------------------------------------------------------------------------------------------------------------------------------------------------------------------------------------------------------------------------

Připomínka	Podpora pěší a cyklo dopravy ÚPmB nevyužívá dostatečně možnosti usnadnění výstavby cyklistické infrastruktury, a to mj. tím, že by požadoval napojení rozvojových lokalit na síť komunikací pro nemotorovou dopravu, klíčové cyklostezky vymezil jako veřejně prospěšné stavby či definoval místa a zařízení k bezpečnému parkování kol na klíčových přestupních uzlech. Navrhují proto, aby: <ul style="list-style-type: none">• hlavním využitím ploch dopravní infrastruktury (D) bylo i využití pro pěší a cyklistickou dopravu,• povinnou součástí navrhovaných pozemních komunikací definovaných jako sběrné byly stavebně oddělené koridory zvláště pro cyklistickou dopravu a pěší dopravu,• všechny lokality s počtem reálných nebo očekávaných uživatelů nad 1.500 osob obsahovaly v kartě lokality podmínku stanovující, že výstavbu v lokalitě je možné zahájit až po vybudování dopravního propojení lokality se všemi sousedícími městskými částmi samostatnými cyklostezkami a chodníky, a to stavebně oddělenými od motorové dopravy a vedenými ve směrově i výškově nejpřímější stopě,• grafická část ÚPmB 2.2 Souhrnný výkres dopravy obsahovala také síť páteřních cyklostezek (zejména těch sloužících k propojení jednotlivých městských částí s centrem města nebo jednotlivých městských částí mezi sebou), nikoliv pouze cyklotrasy,• páteřní cyklostezky tam, kde jejich realizaci brání chybějící veřejný pozemek, byly vymezeny jako veřejně prospěšné stavby,• u klíčových železničních stanic a konečných tramvaje (například žel. stanice a zastávky Brno hl.n., Slatina, Chrlice, Starý Lískovec, Řečkovice a Královo Pole, konečné tramvaje Obřany, Líšeň - Holzova, Kamechy, Bosonohy, Přízřenice) byla stanovena podmínka vybudování kapacitních míst a zařízení k bezpečnému odkládání jízdních kol (bike and ride) a tam, kde jejich realizaci brání chybějící veřejný pozemek, byly vymezeny jako veřejně prospěšné stavby.
-------------------	---------------------------------------------------------------------------------------------------------------------------------------------------------------------------------------------------------------------------------------------------------------------------------------------------------------------------------------------------------------------------------------------------------------------------------------------------------------------------------------------------------------------------------------------------------------------------------------------------------------------------------------------------------------------------------------------------------------------------------------------------------------------------------------------------------------------------------------------------------------------------------------------------------------------------------------------------------------------------------------------------------------------------------------------------------------------------------------------------------------------------------------------------------------------------------------------------------------------------------------------------------------------------------------------------------------------------------------------------------------------------------------------------------------------------------------------------------------------------------------------------------------------------------------------------------------------------------------------------------------------------------------------------------------------------------------------------------------------------------------------------------------------------------------------------------------------------------------------------------------------------------------------------------------------------------------------------------------------------------------------------------------------------------------

3

3

Připomínka

Hospodaření s dešťovou vodou

Vsakováním dešťové vody všude tam, kde to je možné, můžeme docílit zdravějšího vodního režimu a zmenšení efektu tepelného ostrova.

Navrhuji proto, aby:

- do obecných zásad odkanalizování bylo doplněno, že veškeré zastavitelné plochy a plochy přestaveb budou odkanalizovány oddílným systémem kanalizace a bude na nich důsledně vyžadováno hospodaření se srážkovými vodami následovně: srážkové vody budou buď zadržovány s následným sekundárním využitím anebo vsakovány na vlastním pozemku stavby nebo v jejím okolí; pouze pokud to podloží prokazatelně neumožňuje, mohou být dešťové vody vypouštěny do vodoteče nebo dešťové kanalizace, přičemž v těchto případech budou před vypouštěním brzděny v retenčních nádržích. Srážkové vody z veškerých zpevněných ploch veřejných prostranství budou vsakovány, pouze pokud to podloží prokazatelně neumožňuje, mohou být vypouštěny do vodoteče nebo dešťové kanalizace, přičemž v těchto případech budou před vypouštěním brzděny v retenčních nádržích.

Ochrana zeleně

Návrh ÚPmB vágně a nedostatečně stanovuje zastoupení zeleně v různých funkčních typech ploch. Také oslabuje ochranu malých, ale významných ploch zeleně ve stabilizovaných plochách tím, že je absorbuje do jiných funkčních typů ploch. Návrh ÚPmB nezajišťuje dostatečnou ochranu přírodně cenných území, ani dostatečné vytváření prostoru pro zeleň v nové zástavbě, a to včetně ochrany nových ploch k bydlení před zátěží ze sousedních ploch výroby a skladování.

Navrhují proto, aby:

- územní plán definoval koeficient zeleně (KZ), a to následovně:

Koeficient zeleně (KZ) udává poměr nezpevněné plochy osázené vegetací a umožňující vsakování dešťové vody na terénu vůči ploše pozemku. KZ je závazný jak pro disponibilní pozemek pro stavební záměr, tak pro celou jednotlivou funkční plochu. Do koeficientu lze jako nezpevněnou plochu osázenou vegetací náhradním způsobem započítat:

- $\frac{1}{3}$ plochy osazených a funkčních vegetačních střech o mocnosti souvrství do 0,3 m,
- $\frac{1}{2}$ plochy osazených a funkčních vegetačních střech o mocnosti souvrství nad 0,3 m,
- 80 % plochy osazených a funkčních vegetačních střech o mocnosti souvrství nad 1 m,
- plochu povrchu umožňujícího plnohodnotné vsakování okolo vzrostlých stromů ve zpevněných plochách (mříž, půda, půda s mulčem; nikoli dlažba atp.),
- 5 m² za každý strom ve zpevněné ploše s malou korunou (druh/kultivar s celkovou výškou do 8 m v dospělosti) a dostatečným objemem prokořenitelného prostoru,
- 20 m² za každý strom ve zpevněné ploše se střední korunou (druh/kultivar s celkovou výškou do 15 m v dospělosti) a dostatečným objemem prokořenitelného prostoru,
- 40 m² za každý strom ve zpevněné ploše s velkou korunou (druh/kultivar s celkovou výškou nad 15 m v dospělosti) a dostatečným objemem prokořenitelného prostoru,
- 5 m² za každý běžný metr fasád upravených a využitých pro pnutí popínavých dřevin nebo trelláží či pergol na ozeleněných střechách při zajištění dostatečného prokořenitelného prostoru pro dané dřeviny.

Náhradním způsobem je možné započtením nahradit pouze:

- $\frac{1}{4}$ požadované plochy KZ v případě samostatně stojících rodinných domů,
- $\frac{1}{2}$ požadované plochy KZ u ostatních staveb,
- celou požadovanou plochu pouze výjimečně ve stávající kompaktní blokové zástavbě ve stabilizovaných plochách tam, kde jiným způsobem prokazatelně není možné dosáhnout existujícího urbanistického charakteru (např. v zástavbě nároží bloků a v případě nerovnoměrné parcelace)
- koeficient zeleně byl pro jednotlivé struktury zástavby stanoven následovně:
 - kompaktní: 0,3 pro stabilizované plochy a 0,5 pro zastavitelné plochy
 - volná: 0,6
 - rezidenční nízkopodlažní: 0,5
 - areálová: 0,4
 - omezená: 0,8
 - plochy bez zástavby: 0,9
- plochy nad 2 000 m², které byly definovány územním plánem z r. 1994 jako plochy zeleně (ZP či ZO) a které jsou v Návrhu ÚPmB součástí jiných typů ploch, byly vymezeny jako samostatné plochy městské zeleně (Z); jedná se např. o plochy kolem Komenského nám. (Červeného kostela), alej na tř. Jaroše, vnitroblok u mateřské školy Chodská 15 a desítky dalších zelených plácků, parčíků či vnitrobloků,
- byly v hlavním výkresu vymezeny plochy přírodní se způsobem využití podle § 16 vyhlášky č. 501/2006 Sb., o obecných požadavcích na využívání území, zejména biocentra, zvláště chráněná území, evropsky významné lokality a registrované významné krajinné prvky, a tím byla zajištěna jejich ochrana,
- v kartách lokalit, kde sousedí plochy pro výrobu (E – plochy lehké výroby, P – plochy výroby a skladování) a plochy pro bydlení (B – plochy bydlení, C – plochy smíšené obytné), byla doplněna podmínka předchozí či souběžné realizace pásu izolační zeleně (vzrostlé zeleně o pásu šířky min. 10 m nebo rozloze min. 20 % rozlohy plochy výroby) podél sousedících hranic těchto ploch,
- v obecných zásadách technické infrastruktury bylo stanoveno, že při návrhu tras technické infrastruktury budou sítě sdružovány do koridorů pro dosažení účelného prostorového uspořádání a vytvoření prostoru pro realizaci modrozelené infrastruktury v uličním profilu; a dále, že v územích, která nejsou v současné době plynofikována, mají ostatní vedení a prvky modrozelené infrastruktury prioritu před budováním nového nízkotlakého rozvodu plynu.

5**5**

Připomínka	<p>Veřejný prostor</p> <p>V zájmu zvýšení využitelnosti veřejných prostranství pro pěší, cyklisty i zeleň by měl ÚPmB u novostaveb stanovit povinnost umístění odstavných stání mimo veřejná prostranství (tj. stání pro odstavení vozidla v době, kdy se nepoužívá). V oblastech s dobrou dostupností veřejnou dopravou je pak potřeba přizpůsobit minimální počet odstavných a parkovacích stání.</p> <p>Navrhuji proto, aby v kap. 4.1 Dopravní infrastruktura bylo stanoveno, že:</p> <ul style="list-style-type: none"> • odstavná stání se v zastavitelných plochách a v případě novostaveb ve stabilizovaných plochách zřizují mimo veřejná prostranství a s výjimkou rodinných domů v podzemních podlažích budov, • v místech dobré dostupnosti kolejové dopravy pěší docházkou (ve vzdálenosti do 150 metrů) se součinitel vlivu stupně automobilizace redukuje na poloviční hodnotu součinitele příslušného pásma.
-------------------	-------------------------------------------------------------------------------------------------------------------------------------------------------------------------------------------------------------------------------------------------------------------------------------------------------------------------------------------------------------------------------------------------------------------------------------------------------------------------------------------------------------------------------------------------------------------------------------------------------------------------------------------------------------------------------------------------------------------------------------------------------------------------------------------------------------------------------------------------------------------------------------------------------------------------------------------------------------

V dne

Podpis

Vyplněný formulář zašlete na níže uvedenou adresu:

Magistrát města Brna, Odbor územního plánování a rozvoje, Kounicova 67, 601 67 Brno

MMB/0252516/2020

Námítka č.1

Výrok:

Námítce se vyhovuje částečně.

Odůvodnění:

Podatel požaduje, aby v plochách bydlení, smíšených obytných a komerční vybavenosti byla omezena velikost prodejní plochy na 400 m² a počet parkovacích míst na 10 stání. Při realizaci integrovaného parkování do 30 stání pak v rámci patrových objektů v plochách komerční vybavenosti a v plochách smíšených obytných podmíněn připustit až 1 000 m² prodejní plochy. V plochách veřejné vybavenosti, výroby a skladování a lehké výroby podmíněně připustit 200 m² prodejní plochy, pokud není maloobchod realizován v samostatném objektu. Mezi docházkovou vzdáleností maloobchodu a maximální velikostí prodejní plochy maloobchodu nelze spatřovat příčinnou souvislost. Stanovení maximální velikosti prodejní plochy nepředurčuje vzdálenost mezi jednotlivými prodejny. Snížení maximální velikosti prodejní plochy nezaručuje zlepšení časové dostupnosti maloobchodu. Pro dostupnost maloobchodu je proto podstatnější adekvátní rozmístění ploch s rozdílným způsobem využití, které umístění maloobchodu umožňují. Stanovení dané maximální velikosti prodejních ploch (a případné stanovení podmínek pro jejich umístění) je věcí odborného posouzení zpracovatele návrhu územního plánu, které vychází z reálií a odborné úvahy (viz např. plochy C). Obecně lze konstatovat, že požadavek na vyloučení maloobchodu s prodejní plochou větších než 400 resp. 1000 m² plochy nepřiměřeně zhoršuje podmínky pro vyváženou a rozmanitou síť maloobchodu, a to zejména pro ty skupiny zákazníků s rozdílnými vzorci nákupního chování, které prodejny většího plošného formátu preferují, což je v konečném důsledku v rozporu s koncepcí krátkých vzdáleností, na kterou je poukazováno. Požadavek na přísné omezení prodejní plochy nepřiměřeně snižuje potenciál k tomu určených ploch, tj. zejména ploch obytně smíšených (C) a ploch komerční vybavenosti (W). V neposlední řadě je také nutné nastavením regulativů sledovat požadavek zadání územního plánu na vytvoření široké škály možností a forem komerce v rovnoměrném zastoupení na území města.

Při hodnocení přísnosti regulativu určujícího maximální velikost prodejních ploch je nutné mít na zřeteli také ustanovení návrhu územního plánu, které stanoví, že „prodejní plochou se rozumí hrubá podlažní plocha maloobchodního zařízení, kde při prodeji zboží dochází ke kontaktu se zákazníkem (nikoli tedy sklady, komunikace, související administrativní plochy ani nezbytná příslušenství). Maloobchodním zařízením se pak v tomto kontextu rozumí jedna prodejna nebo soubor všech prodejen v rámci jednoho záměru nebo v rámci jednoho funkčně propojeného celku, popř. jako součást též plocha vně prodejny, navazující na budovu a sloužící k výše popsanému způsobu využití.“ Z výše uvedeného plyne, že je-li v rámci jednoho objektu umístěováno více prodejních jednotek, jejich prodejní plochy se počítají. Nastavení regulativu příliš přísně by proto mělo za následek nemožnost umístění více (i relativně malých prodejních jednotek) v rámci jednoho záměru.

K podání lze také uvést, že počty parkovacích míst a stání jsou dány příslušnými předpisy a normami. Územnímu plánu nepřísluší jejich rozsah stanovovat. Jedná se o podrobnost nad rámec územního plánu.

U jednotlivých ploch s rozdílným způsobem využití lze, kromě výše uvedeného, doplnit následující:

V plochách smíšených obytných (C) je stanovena maximální velikost prodejní plochy 1 500 m². Stanovení této hranice je řádně odůvodněno v Odůvodnění pro první veřejné projednání (str. 259), a to následovně: „Využití pro maloobchod v hlavním využití je omezeno prodejní plochou do 1500 m²; při projednání konceptu byla uvedena prodejní plocha do 1000 m². Při změně velikosti výměry vycházel zpracovatel z nedávno provedeného průzkumu

maloobchodního prodeje a z vlastního šetření prodejních ploch největších maloobchodních řetězců (zejména supermarketů a diskontní prodejny), ze kterých je zřejmé, že průměrná velikost standardních typických prodejen maloobchodu se sice v průměru pohybuje v rozmezí 800-1200 m², ovšem v hustě obydlených oblastech prodejny klasických maloobchodních řetězců dosahují prodejní plochy 1500 m². Údaj byl tedy změněn v souladu se zjištěními z reality.“ Maloobchod nad 1500 m² (avšak do 5000 m²) prodejní plochy lze realizovat pouze v patrových objektech při současném integrování parkování v objektu a jiné využití, pokud je zachována polyfunkčnost v ploše a využití je slučitelné s využitím navazujícího území.

V návrhu ÚPmB také byla stanovena na základě průzkumu zpracovatele maximální přípustná prodejní plocha maloobchodu 1 500 m² v plochách bydlení (B). Při projednávání návrhu ÚPmB projevila veřejnost obavu z neúměrně rozsáhlých prodejen při nevhodné lokalizaci. Tvůrci územního plánu námítkám vyšli vstříc, s tím, že prodejní plocha bude snížena na 1 000 m² a pro větší prodejnu (do 1500 m²) je třeba doložit vhodnost situačního řešení podle okolností v území. Pro ověření stanoveného údaje lze použít řetězce Lidl, Albert, Billa a Penny typu supermarket, jejichž průměrná prodejní plocha je asi 900 m² (rozptyl velikosti jednotlivých prodejen je přitom ovšem značný, pohybuje se od 500 m² až po 2 000 m²). Prodejní plocha tvoří velkou většinu (odborným odhadem cca 80 %), celkové výměry objektu. Stanovená velikost 1 000 m² prodejní plochy tak odpovídá běžným supermarketům výše uvedených řetězců, neznemožňuje tedy realizaci běžného občanského vybavení v území; větší provozovny je pak třeba prověřit podle okolností v území. Požadavku je tedy v tomto bodě částečně vyhověno.

Pro plochy komerční (W) lze uvést, že pokud by byla snížena velikost prodejní plochy na velikost uvedenou v podání (tj. 400 resp. 1000 m²), nesplňovala by tyto podmínky řada z již existujících maloobchodních prodejen, které tvoří základ maloobchodní sítě, nacházejících se ve stabilizovaných plochách. Plochy komerční vybavenosti by při restriktivním stanovení maximální velikosti prodejní plochy nemohly plnit svoji předpokládanou funkci.

V podmínkách využití plochy veřejné vybavenosti (V) není maloobchod výslovně uveden. Lze jej však řadit mezi přípustné využití, které je definováno jako „využití související, podmiňující nebo využití sloužící záměrům hlavnímu využití“. Z tohoto lze vyvozovat, že případné maloobchodní využití, ačkoliv není jeho rozsah vyjádřen plošně, musí být pouze takového rozsahu, který odpovídá potřebám daného hlavního využití. Pro úplnost lze uvést, že v ploše veřejné vybavenosti (V) je taktéž možné, avšak až po naplnění hlavní funkce, umisťovat jiné funkční využití.

V plochách lehké výroby (E) odůvodnění výslovně stanovuje, že „regulativ směřuje k zachování smyslu uvedených ploch: plochy by měly mít charakter primárně produkční a skladovací a neměly by být vytěžovány pro čistě maloobchodní záměry. Ilustrativně popsáno, např. běžná provozovna typizovaného maloobchodu (Lidl, Billa, Albert apod.) by zde neměla být samostatně přípustná, zatímco např. sklad sanitárního zařízení a obkládacích materiálů ve spojení s prodejnou či předváděcími místnostmi pro zákazníky typově odpovídá záměrům plochy E.“ Jedná o specifický druh prodeje, u kterého se nepředpokládá, že bude vytvářet síť základní dostupnosti maloobchodu. Vzhledem k charakteru plochy, omezování velikosti prodejní plochy není vhodným nástrojem regulace.

Plochy výroby a skladování (P) nejsou určeny pro klasický maloobchodní prodej. Vzhledem k charakteru plochy, omezování velikosti prodejní plochy není vhodným nástrojem regulace.

Věcná podstata způsobů vypořádání předmětného podání zůstává nadále relevantní, přestože návrh nového územního plánu města Brna prošel přepracováním s ohledem na Pokyny ZMB z roku 2022 a byl uveden do jednotného standardu ÚPD dle stavebního zákona a jeho prováděcích předpisů. Výše uvedené texty je tedy nutno chápat také ve smyslu těchto úprav.

Pro úplnost pouze doplňujeme, že u ploch individuálního bydlení (BI), které byly vymezeny na základě pokynu zastupitelstva, došlo k omezení prodejní plochy na 500 m².

Námítka č.2

Výrok:

Námítce se vyhovuje částečně.

Odůvodnění:

V rámci podání je uveden názor podatele, že návrh ÚPmB nevyužívá dostatečně možnosti usnadnění výstavby cyklistické infrastruktury, požaduje vymezení „klíčových cyklostezek“ jako veřejně prospěšné stavby a definoval místa pro bezpečné parkování kol na „klíčových přestupních uzlech“.

Úkolem územního plánu je vytvářet územní podmínky pro možnost umístění záměrů, nikoliv zajistit „bezproblémovou“ realizaci všech záměrů a znát podrobné technické provedení jednotlivých úseků. Obecně územní plán stanovuje základní koncepci rozvoje území obce, ochrany jeho hodnot, jeho plošného a prostorového uspořádání, uspořádání krajiny a koncepci veřejné infrastruktury a stanovuje podmínky pro využití území. Nový Územní plán města Brna (ÚPmB) pracuje s méně podrobným měřítkem hlavního výkresu 1:10 000, než tomu je u současného (1:5000).

K požadavku na zařazení cyklistické dopravy do hlavního využití ploch dopravní infrastruktury uvádíme:

Pro dokladování transparentnosti procesu vyhodnocení podání je uvedeno také mezitímní vyhodnocení podání z r. 2020:

Požadavku nebylo v roce 2020 vyhověno, protože: „V rámci stanovení podmínek využití ploch v kap. 6.2. a kap. 6.3.3.10 závazné textové části je umožněno umístění cyklistické infrastruktury ve všech plochách s rozdílným způsobem využití, přičemž v plochách dopravní infrastruktury D je jejich umístění přípustné.

Požadavek na zařazení pěší a cyklistické dopravy do hlavního využití ploch dopravní infrastruktury D, jehož součástí jsou především komunikace vyššího dopravního významu tvořící páteř základního komunikačního systému, neodpovídá charakteru a způsobu vymezení ploch s rozdílným způsobem využití. Toto je primárně umožněno v plochách veřejných prostranství, které slouží obsluze ploch dopravní a technickou infrastrukturou za současného umožnění průchodu a pohybu obyvatel, tedy v rámci této plochy s rozdílným způsobem využití je cyklistická infrastruktura součástí hlavního využití.

Jelikož však v rámci stanoviska dotčeného orgánu byla uplatněna podmínka k vedení cyklistické dopravy v souběhu s komunikacemi, bude v této souvislosti zpřesněna a doplněna výroková část i odůvodnění návrhu řešení. V této souvislosti je možné prověřit případnou úpravu znění podmínek využití ploch s rozdílným způsobem využití.“

Konečné vyhodnocení podání se vztahuje k výslednému řešení Návrhu nového ÚPmB:

V rámci zpřesnění kap. 4.1 Dopravní infrastruktura a stanovení podmínek využití ploch v kap. 6.2. a kap. 6.3.3.10 závazné textové části je umožněno umístění pěší a cyklistické infrastruktury ve všech plochách s rozdílným způsobem využití, přičemž v plochách dopravní infrastruktury D je jejich umístění přípustné i jako hlavní využití.

Tímto je požadavek zohledněn.

Další jednotlivě uvedené požadavky jsou nad rámec podrobnosti zpracování územního plánu a níže uvádíme:

Ke stanovení podmínky povinné segregace pěší a cyklistické dopravy podél sběrných komunikací a zahájení výstavby až po dobudování propojení lokality se všemi sousedními městskými částmi samostatnými stezkami a chodníky uvádíme, že je tímto již předjíráno konkrétní technické řešení vlastní realizace, aniž by byla ve všech skutečnostech známa reálná možnost v území, a ne vždy je možné z hlediska různých omezení a limitů tyto podmínky naplnit. Současně jakýkoliv záměr musí splňovat platné právní předpisy a normy.

V rámci územního plánu jsou vytvářeny územní podmínky pro možnost vedení v rámci ploch nebo koridorů. To, jakým způsobem bude možné uliční prostor uspořádat, případně propojení trasovat je předmětem dalších podrobnějších stupňů projektové dokumentace a podmínek

vlastníka komunikace. Podrobnost měřítka zpracování výkresu 2.2 Souhrnný výkres dopravy neumožňuje grafické zobrazení požadavku zobrazení oddělených koridorů cyklistických a pěších tras.

Z tohoto důvodu nelze této podmínce z hlediska podrobnosti zpracování územně plánovací dokumentace vyhovět.

Z hlediska požadavku na zakreslení dalších cyklotras uvádíme, že v rámci cyklistické dopravy byl zvolen obecnější přístup.

Ve výkresu 2.2. Souhrnný výkres dopravy jsou vyznačeny „vybrané samostatné cyklotrasy“, kterými jsou zpřesněny záměry ze Zásad územního rozvoje Jihomoravského kraje. Ve výkresu odůvodnění O.6 Cyklistická doprava – schéma jsou k výše uvedenému jevu navíc vyznačeny „vybrané pouliční cyklotrasy“, které naznačují možná vybraná propojení území města, která však již nejsou závazná a je možné je operativně upravovat nebo dále doplňovat.

Grafické předurčení cyklotras by se v rámci přípravy záměrů mohlo ukázat jako omezující v případě potřeby úpravy vedení trasy; odlišné řešení by mohlo vést ke změně územního plánu a tím neúměrnému prodloužení přípravy záměrů.

Z dlouhodobých zkušeností se toto ukázalo jako nevhodné a z tohoto důvodu bylo přistoupeno k vymezení koridorů zajišťujících návaznost na koridory dle textové části nadřazené územně plánovací dokumentace (Zásad územního rozvoje Jihomoravského kraje), které jsou územním plánem zpřesněny. Všem ostatním trasám je obecně umožněno jejich umístění ve všech plochách s rozdílným způsobem využití v rámci obecných podmínek využití území. Z tohoto důvodu nelze požadavku vyhovět.

Z hlediska požadavku vymezení „páteřních“ cyklistických stezek jako veřejně prospěšné stavby je nutno uvést, že nám v současné době není znám komplexní průběh všech cyklotras a cyklostezek na správním území města a z tohoto důvodu není možné vymezit přesný průmět všech záměrů. Současně byl z hlediska přípravy zvolen obecnější přístup, aby jakýkoliv nový záměr nevyžadoval změnu územního plánu. Z tohoto důvodu nelze požadavku vyhovět.

Pokud se jedná o požadavek na vybudování kapacitních míst a zařízení k bezpečnému odkládání kol u „klíčových železničních stanic a konečných tramvajů“ či parkoviště pro kola, jedná se o záměry nad podrobnost územního plánu, jejich umístění je obecně přípustné v rámci doplňujícího nebo souvisejícího využití ve všech plochách s rozdílným způsobem využití a není nutné pro ně předjímat umístění a vymezení, potažmo vymezovat plochu jako veřejně prospěšnou stavbu. Pokud není znám konkrétní projekt, nelze s přesností stanovit dotčené pozemky, a tedy i vymezit jako veřejně prospěšné stavby. Z tohoto důvodu nelze požadavku vyhovět.

Věcná podstata způsobů vypořádání předmětného podání zůstává nadále relevantní, přestože návrh nového územního plánu města Brna prošel přepracováním s ohledem na Pokyny ZMB z roku 2022 a byl uveden do jednotného standardu ÚPD dle stavebního zákona a jeho prováděcích předpisů. Výše uvedené texty je tedy nutno chápat také ve smyslu těchto úprav.

Námítka č.3

Výrok:

Námítce se nevyhovuje.

Odůvodnění:

Závazná textová část: Územní plán stanovuje následující zásady pro odkanalizování a odvodnění:

- Veškeré zastavitelné plochy a plochy přestaveb budou odkanalizovány oddílným systémem kanalizace a bude na nich důsledně vyžadováno hospodaření se srážkovými vodami.
- Komunální odpadní vody musí být odváděny a čištěny na centrální mechanicko-biologické čistírně odpadních vod. Používání lokálních nebo domovních ČOV je přípustné pouze výjimečně, a to v případě veřejného zájmu nebo pro samostatně stojící objekty příliš vzdálené od trasy kanalizace, nikoliv jako koncepční řešení lokality. Nesmí být umístěna nebo povolena stavba, ve které vznikají komunální odpadní vody bez splnění výše uvedeného. Nesmí být umístěna nebo povolena změna stavby, při které dochází k navýšení množství komunální

odpadních vod, bez splnění výše uvedeného. V závazné části je dále uvedeno, že bude zpracována územní studie Koncepce rozvoje modrozelené infrastruktury.

V části Odůvodnění je upřesněno a doporučeno:

Pro odvodnění zastavitelných ploch a ploch přestaveb platí regulativ pro odtok srážkových vod daný max. hodnotou 10 l/(s.ha) z neredukované plochy při četnosti překročení retenční kapacity objektu max. 1 x za 5 roků a max. době prázdnění 24 hodin. A to v případě, že majitel nebo provozovatel kanalizace (příp. správce vodního toku) nestanoví s ohledem na aktuální podmínky přísnější limity. Obecně platí, že přímé napojení srážkových vod do kanalizace pro veřejnou potřebu je nepřijatelné.

Z hlediska snížení srážkového odtoku je vhodné aplikovat následujících opatření, které jdou nad rámec běžných legislativních požadavků na odvádění srážkových vod:

- minimalizovat podíl nepropustných zpevněných ploch,
- využívat polopropustných materiálů pro zpevněné plochy,
- preferovat přírodě blízké objekty hospodařící s dešťovou vodou,
- realizovat vegetační střechy,
- využívat srážkové vody k provozu nemovitostí.

Výše uvedené principy je vhodné prosazovat i v rámci rekonstrukcí stávajících staveb a prostranství. V souvislosti s již zaznamenanými dopady klimatické změny by si Statutární město Brno mělo určit jasnou strategii implementace a provozování tzv. modrozelené infrastruktury na stávajících a nově navrhovaných veřejných prostranstvích. Modrozelená infrastruktura je v současnosti vnímána jako jedno z významných adaptačních opatření s řadou přidaných benefitů a ekosystémových služeb, které překračují rámec běžného odvodnění. Z obsahu výroku i odůvodnění vyplývá, že tato problematika je aktuální a město Brno se jí již dnes průběžně zabývá a principy postupně uvádí do praxe. Hospodaření s dešťovou vodou je zpracováno v platných Městských standardech pro kanalizační zařízení: [Standards_pro_kanalizacni_zarizeni.pdf \(brno.cz\)](#). Tento dokument se v současné době aktualizuje. Zároveň je možné odkázat na studii, která se touto problematikou v souvislosti se souvisejícími tématy rovněž zabývá: [ZmirnovaniKlimZmen_NadacePartnrstvi.pdf \(brno.cz\)](#). Rovněž v rámci probíhající Aktualizace generelu odvodnění - část Kanalizace bude samostatná kapitola věnována této tematice.

Námítce je vyhověno již ve stávající podobě návrhu.

Věcná podstata způsobů vypořádání předmětného podání zůstává nadále relevantní, přestože návrh nového územního plánu města Brna prošel přepracováním s ohledem na Pokyny ZMB z roku 2022 a byl uveden do jednotného standardu ÚPD dle stavebního zákona a jeho prováděcích předpisů. Výše uvedené texty je tedy nutno chápat také ve smyslu těchto úprav. Pro úplnost dodáváme, že v NÚP 2024 došlo k úpravě výše uvedeného citovaného znění textové části. Dále upozorňujeme, že dne 28.03.2023 byla schválena možnost využití územně plánovacího podkladu Aktualizace a správy Generelu odvodnění města Brna - část Kanalizace (dále jen "AGOMB"), který nahrazuje Generel odvodnění města Brna - D. Část kanalizace a problematikou hospodaření s dešťovou vodou se zabývá. Na základě AGOMB došlo k úpravě v NÚP 2024.

Tyto úpravy však nevedou ke změně vypořádání předmětného podání.

Námítka č.4

Výrok:

Námítce se vyhovuje částečně.

Odůvodnění:

- Zastoupení zeleně v různých typech ploch

Zastoupení zeleně v plochách s rozdílným způsobem využití je v návrhu nového ÚPmB řešeno stanovením povinného minimálního plošného zastoupení zeleně na rostlém terénu v plochách bydlení, v plochách smíšených obytných, v plochách rekreace, a v plochách zahrádek pro disponibilní pozemky stavebního záměru a pro plochu současně (od podmínky splnit zastoupení současně i pro funkční plochu bude upuštěno).

Pořizovatel bude také požadovat stanovit toto zastoupení v podmínkách využití území i pro plochu komerční vybavenosti - W. V případě ploch výroby a skladování (P) a lehké výroby (E) bude požadavek na minimální zastoupení zeleně doplněn do karet rozvojových lokalit těchto ploch.

Vámi navrhované řešení koeficientů zeleně se nejeví účelné z následujících důvodů:

Územní plán má stanovit základní koncepci rozvoje území obce, ochranu jeho hodnot, jeho plošného a prostorového uspořádání (tj. urbanistickou koncepci), uspořádání krajiny a koncepci veřejné infrastruktury, vymežit zastavěné území, plochy a koridory, zejména zastavitelné plochy a plochy přestavby, veřejně prospěšné stavby a veřejně prospěšná opatření a územní rezervy. A stanovit podmínky pro využívání těchto ploch a koridorů. Posláním územních plánů je stanovit pravidla udržitelného rozvoje a využívání území, nikoliv regulace jednotlivých pozemků. Územní plán nesmí obsahovat podrobnosti náležejícím svým obsahem regulačnímu plánu nebo územním rozhodnutím. Lze pořídit územní plán s těmito regulačními prvky, ale tato skutečnost musí být v rozhodnutí zastupitelstva o pořízení nebo zadání územního plánu výslovně uvedena.

Regulace v podrobnosti na jednotlivé druhy vegetačních prvků, kultivar, či materiálové provedení povrchů jednotlivých vegetačních prvků není v podrobnosti, která náleží územnímu plánu. Problematické se jeví aplikování tohoto principu v praxi, při posuzování záměru při vydání závazného stanoviska orgánu územního plánování a také následný monitoring těchto podmínek.

Návrh nového územního plánu navrhuje odlišnou koncepci, která však také stanovuje podíl nezastavěné plochy ve vztahu k celkové ploše pozemku, rostlého terénu umožňující vsak dešťové vody. Minimální plošné zastoupení zeleně na terénu není nutné dodržet pouze v odůvodněných případech.

Pořizovatel však udělí pokyn problematiku stanovení minimálního plošného zastoupení zeleně prověřit a upravit.

- Ochrana zeleně v jiných plochách s RZV

Z důvodů zvoleného měřítka výkresů a podrobnosti Územního plánu byla stanovena minimální velikost plochy RZV na 0,5 ha (5 000 m²) a v níže definovaných případech na 0,2 ha (2 000 m²) v souladu s ustanovením § 3 odst. 1 vyhlášky č. 501/2006 Sb. Ve výjimečných případech, pokud si to vymezení a koncepce Územního plánu vyžaduje, jsou zobrazované plochy RZV menší. Takto zvolená velikost ploch RZV vychází z principu koncepce a měřítka výkresů, kde kresba nemůže zachycovat nepřiměřený detail. Pokud existují pozemky stejného účelu využití, ale tvoří plochu podměrečnou, tj. menší než 0,5 ha, jsou zpravidla agregovány do jiných ploch RZV s jiným využitím. Tato skutečnost vychází také z projednaného konceptu územního plánu. V textové části odůvodnění je uvedeno, že plochami, které jsou vymezované ve velikosti 0,2-0,5 ha jsou plochy městské a krajinné zeleně, zvláště pak pro plochy městské zeleně uvedené ve Vyhlášce o zeleni města Brna (Nejvýznamnější plochy městské zeleně).

Pořizovatel je názoru, že vzhledem k výše uvedenému je agregovaná zeleň v rámci jiných ploch nedostatečně chráněna ve vztahu k umístování záměrů, udělí tedy pokyn doplnit obecný regulativ, který tuto skutečnost ošetří. Dále jsou uděleny pokyny na základě připomínek a námitek k návrhu ÚPmB konkrétní plochy zeleně z aktuálně platného ÚPmB vymežit, pokud budou graficky čitelné v měřítku hlavního výkresu.

- Vymezení ploch přírodních

Hlavní výkres návrhu nového územního plánu obsahuje grafické vyznačení prvků systému ÚSES (biokoridory a biocentra) a současně také vymezené plochy přírodní (plochy lesní a plochy krajinné zeleně).

Zvláště chráněná území, Evropsky významné lokality a registrované významné krajinné prvky jsou pro potřeby územního plánování obsaženy jako limit využití území (od poskytovatelů údajů) v územně analytických podkladech. Jejich přímá ochrana vyplývá z jiné legislativy, především zákona č. 114/1992 Sb. o ochraně přírody a krajiny. Nebudou tedy závazně vymezeny v hlavním výkrese, ale obsaženy jsou ve výkrese koordinačním (M1:10 000, grafická část odůvodnění).

- Předepsání izolační zeleně

V dokumentu Vyhodnocení vlivu na udržitelný rozvoj území je v kapitole A.VII.12 Kumulativní a synergické vlivy uvedeno:

V této souvislosti nebylo identifikováno synergické resp. kumulativní spolupůsobení vymezených rozvojových zón s územním soustředěním ploch výroby vůči plochám bydlení v souvisejícím území z důvodů vhodného zasazení ploch průmyslu v jednotlivých případech z hlediska vzdáleností k chráněným objektům, možnostem dopravního napojení ploch výroby a vhodného členění funkcí v území umožňujícího odclonění rezidenčních zón od zón výrobních plochami s možnostmi umístění jiné než rezidenční zástavby např. plochy smíšené, veřejná prostranství, izolační zeleň nebo občanská vybavenost. Zároveň návrh ÚP stanovuje regulativy využití ploch průmyslové výroby a lehké výroby tak, aby tyto nepredisponovaly negativní vliv působící na vlastní vymezenou plochu. Umísťované záměry je třeba prověřit jednotlivě v rámci navazujících fází projektové přípravy.

Pořízovatel doporučí řešit problematiku izolační zeleně na rozhraní případných možných konfliktních hranicích ploch v rámci jednotlivých karet rozvojových lokalit a zapracovat následující cílená opatření:

Při zastavování ploch výroby v návaznosti na volnou krajinu je třeba dbát na vhodné zapojení ploch do krajiny prostřednictvím pásů izolační zeleně na rozhraní zastavitelného území a volné krajiny.

- Modrozelená infrastruktura

Všechna vedení technické infrastruktury a prvků modrozelené infrastruktury jako součást veřejně prospěšné infrastruktury jsou z hlediska jejich prostorové koordinace rovnocenná. Tomuto požadavku tedy nelze vyhovět. V kapitole 4.2 Technická infrastruktura (závazné textové části) je uvedeno, že v zastavěném území města se síť technické infrastruktury zpravidla umísťují do společných tras nebo do souběhu se stávajícími trasami technické a dopravní infrastruktury. Ve veřejných prostranstvích je nutné koordinovat všechny prvky zde umísťované. Důležitým hlediskem při posuzování priorit jednotlivých součástí veřejných prostranství při jejich koordinaci je celkový pohled na provoz a fungování města. Při návrhu tras technické infrastruktury je důležité sdružování sítí do koridorů a jejich účelné prostorové uspořádání.

Pro všechny navržené trasy technické infrastruktury je závazné jejich směrové vedení. Upřesnění tras, polohy objektů a zařízení, určení místa napojení, způsobu technického provedení a vedení přípojných tras bude provedeno při zpracování podrobnější územně plánovací nebo projektové dokumentace, a to za podmínek obecně závazných právních předpisů.

Věcná podstata způsobů vypořádání předmětného podání zůstává nadále relevantní, přestože návrh nového územního plánu města Brna prošel přepracováním s ohledem na Pokyny ZMB z roku 2022 a byl uveden do jednotného standardu ÚPD dle stavebního zákona a jeho prováděcích předpisů. Výše uvedené texty je tedy nutno chápat také ve smyslu těchto úprav.

Pro informaci dodáváme, že ochrana zeleně v rámci jiných ploch s rozdílným způsobem využití je řešena nově také pomocí vymezení tzv. významných segmentů sídlení zeleně jako překryvu nad plochami bydlení, smíšenými plochami obytnými, plochami veřejné a komerční vybavenosti a plochami veřejných prostranství. Pro tyto segmenty je doplněna regulace prostřednictvím doplňujících podmínek využití území – viz závazná textová část Návrhu ÚPmB kap. 5.2.; vymezení segmentů obsahuje výkres 2.2. Koncepce uspořádání krajiny. Dále byl také stanoven požadavek na povinné minimální plošné zastoupení zeleně 40% v plochách bydlení individuálního. Ostatní požadované hodnoty jsou uvedeny u jednotlivých ploch v kapitole 6.3.2 závazné textové části.

Námítka č.5

Výrok:

Námítce se nevyhovuje.

Odůvodnění:

Řešení dopravy v klidu v návrhu územního plánu vychází z příslušných právních předpisů (viz kap. 5.8.1.1. textové části odůvodnění). Vyhláška č. 501/2006 Sb., provádějící stavební zákon stanoví, že pro každou stavbu je nutno vybudovat parkovací a odstavná stání v počtu dle ČSN 73 6110, kap. 14.1). která stanoví vzorec, do něž jako významný (ovšem nikoli jediný) parametr vstupuje součinitel vlivu stupně automobilizace, přičemž tento má být dle ČSN 73 6110 převzat z územně plánovací dokumentace. Tento územní plán tedy cílový koeficient vlivu stupně automobilizace stanoví, a to rozdílně podle části města, kdy nižší hodnota (tedy nižší požadovaný minimální počet parkovacích a odstavných stání) je stanovena pro lokality uvnitř Velkého městského okruhu s nežádoucím zavlékáním vyššího počtu automobilů. Tři pásma uvnitř VMO jsou zvolena z potřeby odlišit zvláštní charakter historického jádra města a zmenšit rozdíl koeficientu na administrativně určené hranici. Hranice pásem jsou určeny dle možností významnou ulicí, resp. komunikací, v případě její absence zelenými plochami oddělovajícími části města. Zásadně hranice nevede plochami pro výstavbu budov, a to pro zamezení sporů při přesahu stavebního záměru do více pásem. Stávající ČSN 73 6110 stanoví, že ve výpočtu se jako nejmenší hodnota součinitel vlivu stupně automobilizace použije 1,0 (400 aut na 1000 obyvatel) – toto spodní omezení nelze s ohledem na aktuální trendy v náhledu na parkování považovat za dlouhodobě udržitelné a lze předpokládat, že bude v blízké době výrazně sníženo.

Věcná podstata způsobů vypořádání předmětného podání zůstává nadále relevantní, přestože návrh nového územního plánu města Brna prošel přepracováním s ohledem na Pokyny ZMB z roku 2022 a byl uveden do jednotného standardu ÚPD dle stavebního zákona a jeho prováděcích předpisů. Výše uvedené texty je tedy nutno chápat také ve smyslu těchto úprav.

Došlo dne: 17-06-2020

Č.j. MMB: 0252526
Příl.:

Doručeno: 17.06.2020

MMB/0252526/2020

listy: 1 přílohy:
druh: li/sv:



mmb1e57738ff54

MAGISTRÁT MĚSTA BRNA
ODBOR ÚZEMNÍHO PLÁNOVÁNÍ
A ROZVOJE

PODÁNÍ K NÁVRHU

1895

Návrh Územního plánu města Brna

Podatel	
Typ subjektu:	Fyzická osoba
Příjmení, jméno:	
Adresa / sídlo:	
Kontakt:	

1	Připomínka	Dostupné malé obchody Návrh ÚPmB obsahuje začlenění maloobchodu do většiny stavebních ploch, zároveň maloobchod nedostatečně reguluje a v rozporu s deklarovanou koncepcí nepodporuje rozptýlenou síť dobře dostupných maloobchodů jako součást města krátkých vzdáleností. Navrhují proto, aby: • využití pro maloobchod v plochách pro bydlení (B), smíšených obytných (C) a v plochách komerční vybavenosti (W) bylo omezeno prodejní plochou do 400 m ² a počtem parkovacích stání do 10, • využití pro maloobchod v plochách smíšených obytných (C) a plochách komerční vybavenosti (W) bylo do 1.000 m ² prodejní plochy a bylo podmíněno realizací v patrových objektech s polyfunkčním využitím a při současném integrování parkování o max. 30 parkovacích stáních, • využití pro maloobchod v plochách veřejné vybavenosti (V), plochách výroby a skladování (P) a plochách lehké výroby (E) bylo podmíněně přípustné do 200 m ² prodejní plochy, pokud není realizován v samostatném objektu.	1
---	-------------------	-----------------------------------------------------------------------------------------------------------------------------------------------------------------------------------------------------------------------------------------------------------------------------------------------------------------------------------------------------------------------------------------------------------------------------------------------------------------------------------------------------------------------------------------------------------------------------------------------------------------------------------------------------------------------------------------------------------------------------------------------------------------------------------------------------------------------------------------------------------------------------------------------------------------------------------------------------------------------------------------------------------------------------------------------------------------	---

3	Připomínka	Hospodaření s dešťovou vodou Vsakováním dešťové vody všude tam, kde to je možné, můžeme docílit zdravějšího vodního režimu a zmenšení efektu tepelného ostrova. Navrhují proto, aby: • do obecných zásad odkanalizování bylo doplněno, že veškeré zastavitelné plochy a plochy přestaveb budou odkanalizovány oddělným systémem kanalizace a bude na nich důsledně vyžadováno hospodaření se srážkovými vodami následovně: srážkové vody budou buď zadržovány s následným sekundárním využitím anebo vsakovány na vlastním pozemku stavby nebo v jejím okolí; pouze pokud to podloží prokazatelně neumožňuje, mohou být dešťové vody vypouštěny do vodoteče nebo dešťové kanalizace, přičemž v těchto případech budou před vypouštěním brzděny v retenčních nádržích. Srážkové vody z veškerých zpevněných ploch veřejných prostranství budou vsakovány, pouze pokud to podloží prokazatelně neumožňuje, mohou být vypouštěny do vodoteče nebo dešťové kanalizace, přičemž v těchto případech budou před vypouštěním brzděny v retenčních nádržích.	3
---	-------------------	---------------------------------------------------------------------------------------------------------------------------------------------------------------------------------------------------------------------------------------------------------------------------------------------------------------------------------------------------------------------------------------------------------------------------------------------------------------------------------------------------------------------------------------------------------------------------------------------------------------------------------------------------------------------------------------------------------------------------------------------------------------------------------------------------------------------------------------------------------------------------------------------------------------------------------------------------------------------------------------------------------------------------------------------------------------------	---

Ochrana zeleně

Návrh ÚPmB vágně a nedostatečně stanovuje zastoupení zeleně v různých funkčních typech ploch. Také oslabuje ochranu malých, ale významných ploch zeleně ve stabilizovaných plochách tím, že je absorbuje do jiných funkčních typů ploch. Návrh ÚPmB nezajišťuje dostatečnou ochranu přírodně cenných území, ani dostatečné vytváření prostoru pro zeď v nové zástavbě, a to včetně ochrany nových ploch k bydlení před zátěží ze sousedních ploch výroby a skladování.

Navrhují proto, aby:

- územní plán definoval koeficient zeleně (KZ), a to následovně:

Koeficient zeleně (KZ) udává poměr nezpevněné plochy osázené vegetací a umožňující vsakování dešťové vody na terénu vůči ploše pozemku. KZ je závazný jak pro disponibilní pozemek pro stavební záměr, tak pro celou jednotlivou funkční plochu. Do koeficientu lze jako nezpevněnou plochu osázenou vegetací náhradním způsobem započítat:

- ½ plochy osazených a funkčních vegetačních střech o mocnosti souvrství do 0,3 m,
- ½ plochy osazených a funkčních vegetačních střech o mocnosti souvrství nad 0,3 m,
- 80 % plochy osazených a funkčních vegetačních střech o mocnosti souvrství nad 1 m,
- plochu povrchu umožňujícího plnohodnotné vsakování okolo vzrostlých stromů ve zpevněných plochách (mříž, půda, půda s mulčem; nikoli dlažba atp.),
- 5 m² za každý strom ve zpevněné ploše s malou korunou (druh/kultivar s celkovou výškou do 8 m v dospělosti) a dostatečným objemem prokořenitelného prostoru,
- 20 m² za každý strom ve zpevněné ploše se střední korunou (druh/kultivar s celkovou výškou do 15 m v dospělosti) a dostatečným objemem prokořenitelného prostoru,
- 40 m² za každý strom ve zpevněné ploše s velkou korunou (druh/kultivar s celkovou výškou nad 15 m v dospělosti) a dostatečným objemem prokořenitelného prostoru,
- 5 m² za každý běžný metr fasád upravených a využitých pro pnutí popínavých dřevin nebo treláží či pergol na ozeleněných střechách při zajištění dostatečného prokořenitelného prostoru pro dané dřeviny.

Náhradním způsobem je možné započtením nahradit pouze:

- ¼ požadované plochy KZ v případě samostatně stojících rodinných domů,
- ½ požadované plochy KZ u ostatních staveb,
- celou požadovanou plochu pouze výjimečně ve stávající kompaktní blokové zástavbě ve stabilizovaných plochách tam, kde jiným způsobem prokazatelně není možné dosáhnout existujícího urbanistického charakteru (např. v zástavbě nároží bloků a v případě nerovnoměrné parcelace)
- koeficient zeleně byl pro jednotlivé struktury zástavby stanoven následovně:
 - kompaktní: 0,3 pro stabilizované plochy a 0,5 pro zastavitelné plochy
 - volná: 0,6
 - rezidenční nízkopodlažní: 0,5
 - areálová: 0,4
 - omezená: 0,8
 - plochy bez zástavby: 0,9
- plochy nad 2 000 m², které byly definovány územním plánem z r. 1994 jako plochy zeleně (ZP či ZO) a které jsou v Návrhu ÚPmB součástí jiných typů ploch, byly vymezeny jako samostatné plochy městské zeleně (Z); jedná se např. o plochy kolem Komenského nám. (Červeného kostela), alej na tř. Kpt. Jaroše, vnitroblok u mateřské školy Chodská 15 a desítky dalších zelených plácků, parčíků či vnitrobloků,
- byly v hlavním výkresu vymezeny plochy přírodní se způsobem využití podle § 16 vyhlášky č. 501/2006 Sb., o obecných požadavcích na využívání území, zejména biocentra, zvláště chráněná území, evropsky významné lokality a registrované významné krajinné prvky, a tím byla zajištěna jejich ochrana,
- v kartách lokalit, kde sousedí plochy pro výrobu (E – plochy lehké výroby, P – plochy výroby a skladování) a plochy pro bydlení (B – plochy bydlení, C – plochy smíšené obytné), byla doplněna podmínka předchozí či souběžné realizace pásu izolační zeleně (vzrostlé zeleně o pásu šířky min. 10 m nebo rozloze min. 20 % rozlohy plochy výroby) podél sousedících hranic těchto ploch,
- v obecných zásadách technické infrastruktury bylo stanoveno, že při návrhu tras technické infrastruktury budou sítě sdružovány do koridorů pro dosažení účelného prostorového uspořádání a vytvoření prostoru pro realizaci modrozelené infrastruktury v uličním profilu; a dále, že v územích, která nejsou v současné době plynofikována, mají ostatní vedení a prvky modrozelené infrastruktury prioritu před budováním nového nízkotlakého rozvodu plynu.

V dne	Podpis
Vyplněný formulář zašlete na níže uvedenou adresu: Magistrát města Brna, Odbor územního plánování a rozvoje, Kounicova 67, 601 67 Brno	

MMB/0252526/2020

Námítka č.1

Výrok:

Námítce se vyhovuje částečně.

Odůvodnění:

Podatel požaduje, aby v plochách bydlení, smíšených obytných a komerční vybavenosti byla omezena velikost prodejní plochy na 400 m² a počet parkovacích míst na 10 stání. Při realizaci integrovaného parkování do 30 stání pak v rámci patrových objektů v plochách komerční vybavenosti a v plochách smíšených obytných podmíněn připustit až 1 000 m² prodejní plochy. V plochách veřejné vybavenosti, výroby a skladování a lehké výroby podmíněně připustit 200 m² prodejní plochy, pokud není maloobchod realizován v samostatném objektu. Mezi docházkovou vzdáleností maloobchodu a maximální velikostí prodejní plochy maloobchodu nelze spatřovat příčinnou souvislost. Stanovení maximální velikosti prodejní plochy nepředurčuje vzdálenost mezi jednotlivými prodejny. Snížení maximální velikosti prodejní plochy nezaručuje zlepšení časové dostupnosti maloobchodu. Pro dostupnost maloobchodu je proto podstatnější adekvátní rozmístění ploch s rozdílným způsobem využití, které umístění maloobchodu umožňují. Stanovení dané maximální velikosti prodejních ploch (a případné stanovení podmínek pro jejich umístění) je věcí odborného posouzení zpracovatele návrhu územního plánu, které vychází z reálií a odborné úvahy (viz např. plochy C). Obecně lze konstatovat, že požadavek na vyloučení maloobchodu s prodejní plochou větších než 400 resp. 1000 m² plochy nepřiměřeně zhoršuje podmínky pro vyváženou a rozmanitou síť maloobchodu, a to zejména pro ty skupiny zákazníků s rozdílnými vzorci nákupního chování, které prodejny většího plošného formátu preferují, což je v konečném důsledku v rozporu s koncepcí krátkých vzdáleností, na kterou je poukazováno. Požadavek na přísné omezení prodejní plochy nepřiměřeně snižuje potenciál k tomu určených ploch, tj. zejména ploch obytně smíšených (C) a ploch komerční vybavenosti (W). V neposlední řadě je také nutné nastavením regulativů sledovat požadavek zadání územního plánu na vytvoření široké škály možností a forem komerce v rovnoměrném zastoupení na území města.

Při hodnocení přísnosti regulativu určujícího maximální velikost prodejních ploch je nutné mít na zřeteli také ustanovení návrhu územního plánu, které stanoví, že „prodejní plochou se rozumí hrubá podlažní plocha maloobchodního zařízení, kde při prodeji zboží dochází ke kontaktu se zákazníkem (nikoli tedy sklady, komunikace, související administrativní plochy ani nezbytná příslušenství). Maloobchodním zařízením se pak v tomto kontextu rozumí jedna prodejna nebo soubor všech prodejen v rámci jednoho záměru nebo v rámci jednoho funkčně propojeného celku, popř. jako součást též plocha vně prodejny, navazující na budovu a sloužící k výše popsanému způsobu využití.“ Z výše uvedeného plyne, že je-li v rámci jednoho objektu umístěováno více prodejních jednotek, jejich prodejní plochy se počítají. Nastavení regulativu příliš přísně by proto mělo za následek nemožnost umístění více (i relativně malých prodejních jednotek) v rámci jednoho záměru.

K podání lze také uvést, že počty parkovacích míst a stání jsou dány příslušnými předpisy a normami. Územnímu plánu nepřísluší jejich rozsah stanovovat. Jedná se o podrobnost nad rámec územního plánu.

U jednotlivých ploch s rozdílným způsobem využití lze, kromě výše uvedeného, doplnit následující:

V plochách smíšených obytných (C) je stanovena maximální velikost prodejní plochy 1 500 m². Stanovení této hranice je řádně odůvodněno v Odůvodnění pro první veřejné projednání (str. 259), a to následovně: „Využití pro maloobchod v hlavním využití je omezeno prodejní plochou do 1500 m²; při projednání konceptu byla uvedena prodejní plocha do 1000 m². Při změně velikosti výměry vycházel zpracovatel z nedávno provedeného průzkumu

maloobchodního prodeje a z vlastního šetření prodejních ploch největších maloobchodních řetězců (zejména supermarketů a diskontní prodejny), ze kterých je zřejmé, že průměrná velikost standardních typických prodejen maloobchodu se sice v průměru pohybuje v rozmezí 800-1200 m², ovšem v hustě obydlených oblastech prodejny klasických maloobchodních řetězců dosahují prodejní plochy 1500 m². Údaj byl tedy změněn v souladu se zjištěními z reality.“ Maloobchod nad 1500 m² (avšak do 5000 m²) prodejní plochy lze realizovat pouze v patrových objektech při současném integrování parkování v objektu a jiné využití, pokud je zachována polyfunkčnost v ploše a využití je slučitelné s využitím navazujícího území.

V návrhu ÚPmB také byla stanovena na základě průzkumu zpracovatele maximální přípustná prodejní plocha maloobchodu 1 500 m² v plochách bydlení (B). Při projednávání návrhu ÚPmB projevila veřejnost obavu z neúměrně rozsáhlých prodejen při nevhodné lokalizaci. Tvůrci územního plánu námítkám vyšli vstříc, s tím, že prodejní plocha bude snížena na 1 000 m² a pro větší prodejnu (do 1500 m²) je třeba doložit vhodnost situačního řešení podle okolností v území. Pro ověření stanoveného údaje lze použít řetězce Lidl, Albert, Billa a Penny typu supermarket, jejichž průměrná prodejní plocha je asi 900 m² (rozptyl velikosti jednotlivých prodejen je přitom ovšem značný, pohybuje se od 500 m² až po 2 000 m²). Prodejní plocha tvoří velkou většinu (odborným odhadem cca 80 %), celkové výměry objektu. Stanovená velikost 1 000 m² prodejní plochy tak odpovídá běžným supermarketům výše uvedených řetězců, neznemožňuje tedy realizaci běžného občanského vybavení v území; větší provozovny je pak třeba prověřit podle okolností v území. Požadavku je tedy v tomto bodě částečně vyhověno.

Pro plochy komerční (W) lze uvést, že pokud by byla snížena velikost prodejní plochy na velikost uvedenou v podání (tj. 400 resp. 1000 m²), nesplňovala by tyto podmínky řada z již existujících maloobchodních prodejen, které tvoří základ maloobchodní sítě, nacházejících se ve stabilizovaných plochách. Plochy komerční vybavenosti by při restriktivním stanovení maximální velikosti prodejní plochy nemohly plnit svoji předpokládanou funkci.

V podmínkách využití plochy veřejné vybavenosti (V) není maloobchod výslovně uveden. Lze jej však řadit mezi přípustné využití, které je definováno jako „využití související, podmiňující nebo využití sloužící záměrům hlavnímu využití“. Z tohoto lze vyvozovat, že případné maloobchodní využití, ačkoliv není jeho rozsah vyjádřen plošně, musí být pouze takového rozsahu, který odpovídá potřebám daného hlavního využití. Pro úplnost lze uvést, že v ploše veřejné vybavenosti (V) je taktéž možné, avšak až po naplnění hlavní funkce, umisťovat jiné funkční využití.

V plochách lehké výroby (E) odůvodnění výslovně stanovuje, že „regulativ směřuje k zachování smyslu uvedených ploch: plochy by měly mít charakter primárně produkční a skladovací a neměly by být vytěžovány pro čistě maloobchodní záměry. Ilustrativně popsáno, např. běžná provozovna typizovaného maloobchodu (Lidl, Billa, Albert apod.) by zde neměla být samostatně přípustná, zatímco např. sklad sanitárního zařízení a obkládacích materiálů ve spojení s prodejnou či předváděcími místnostmi pro zákazníky typově odpovídá záměrům plochy E.“ Jedná o specifický druh prodeje, u kterého se nepředpokládá, že bude vytvářet síť základní dostupnosti maloobchodu. Vzhledem k charakteru plochy, omezování velikosti prodejní plochy není vhodným nástrojem regulace.

Plochy výroby a skladování (P) nejsou určeny pro klasický maloobchodní prodej. Vzhledem k charakteru plochy, omezování velikosti prodejní plochy není vhodným nástrojem regulace.

Věcná podstata způsobů vypořádání předmětného podání zůstává nadále relevantní, přestože návrh nového územního plánu města Brna prošel přepracováním s ohledem na Pokyny ZMB z roku 2022 a byl uveden do jednotného standardu ÚPD dle stavebního zákona a jeho prováděcích předpisů. Výše uvedené texty je tedy nutno chápat také ve smyslu těchto úprav.

Pro úplnost pouze doplňujeme, že u ploch individuálního bydlení (BI), které byly vymezeny na základě pokynu zastupitelstva, došlo k omezení prodejní plochy na 500 m².

Námítka č.3

Výrok:

Námítce se nevyhovuje.

Odůvodnění:

Závazná textová část: Územní plán stanovuje následující zásady pro odkanalizování a odvodnění:

• Veškeré zastavitelné plochy a plochy přestaveb budou odkanalizovány oddílným systémem kanalizace a bude na nich důsledně vyžadováno hospodaření se srážkovými vodami. • Komunální odpadní vody musí být odváděny a čištěny na centrální mechanicko-biologické čistírně odpadních vod. Používání lokálních nebo domovních ČOV je přípustné pouze výjimečně, a to v případě veřejného zájmu nebo pro samostatně stojící objekty příliš vzdálené od trasy kanalizace, nikoliv jako koncepční řešení lokality. Nesmí být umístěna nebo povolena stavba, ve které vznikají komunální odpadní vody bez splnění výše uvedeného. Nesmí být umístěna nebo povolena změna stavby, při které dochází k navýšení množství komunální odpadních vod, bez splnění výše uvedeného. V závazné části je dále uvedeno, že bude zpracována územní studie Koncepce rozvoje modrozelené infrastruktury.

V části Odůvodnění je upřesněno a doporučeno:

Pro odvodnění zastavitelných ploch a ploch přestaveb platí regulativ pro odtok srážkových vod daný max. hodnotou 10 l/(s.ha) z neredukované plochy při četnosti překročení retenční kapacity objektu max. 1 x za 5 roků a max. době prázdnění 24 hodin. A to v případě, že majitel nebo provozovatel kanalizace (příp. správce vodního toku) nestanoví s ohledem na aktuální podmínky přísnější limity. Obecně platí, že přímé napojení srážkových vod do kanalizace pro veřejnou potřebu je nepřípustné.

Z hlediska snížení srážkového odtoku je vhodné aplikovat následujících opatření, které jdou nad rámec běžných legislativních požadavků na odvádění srážkových vod:

- minimalizovat podíl nepropustných zpevněných ploch,*
- využívat polopropustných materiálů pro zpevněné plochy,*
- preferovat přírodě blízké objekty hospodařící s dešťovou vodou,*
- realizovat vegetační střechy,*
- využívat srážkové vody k provozu nemovitostí.*

Výše uvedené principy je vhodné prosazovat i v rámci rekonstrukcí stávajících staveb a prostranství. V souvislosti s již zaznamenanými dopady klimatické změny by si Statutární město Brno mělo určit jasnou strategii implementace a provozování tzv. modrozelené infrastruktury na stávajících a nově navrhovaných veřejných prostranstvích. Modrozelená infrastruktura je v současnosti vnímána jako jedno z významných adaptačních opatření s řadou přidaných benefitů a ekosystémových služeb, které překračují rámec běžného odvodnění. Z obsahu výroku i odůvodnění vyplývá, že tato problematika je aktuální a město Brno se jí již dnes průběžně zabývá a principy postupně uvádí do praxe. Hospodaření s dešťovou vodou je zapracováno v platných Městských standardech pro kanalizační zařízení.: [Standardy_pro_kanalizacni_zarizeni.pdf \(brno.cz\)](#). Tento dokument se v současné době aktualizuje. Zároveň je možné odkázat na studii, která se touto problematikou v souvislost se souvisejícími tématy rovněž zabývá: [ZmirnovaniKlimZmen_NadacePartnrstvi.pdf \(brno.cz\)](#). Rovněž v rámci probíhající Aktualizace generelu odvodnění - část Kanalizace bude samostatná kapitola věnována této tematice.

Námítce je vyhověno již ve stávající podobě návrhu.

Věcná podstata způsobů vypořádání předmětného podání zůstává nadále relevantní, přestože návrh nového územního plánu města Brna prošel přepracováním s ohledem na Pokyny ZMB z roku 2022 a byl uveden do jednotného standardu ÚPD dle stavebního zákona a jeho prováděcích předpisů. Výše uvedené texty je tedy nutno chápat také ve smyslu těchto úprav.

Pro úplnost dodáváme, že v NÚP 2024 došlo k úpravě výše uvedeného citovaného znění textové části. Dále upozorňujeme, že dne 28.03.2023 byla schválena možnost využití územně plánovacího podkladu Aktualizace a správy Generelu odvodnění města Brna - část Kanalizace (dále jen "AGOMB"), který nahrazuje Generel odvodnění města Brna - D. Část kanalizace a problematikou hospodaření s dešťovou vodou se zabývá. Na základě AGOMB došlo k úpravě v NÚP 2024.

Tyto úpravy však nevedou ke změně vypořádání předmětného podání.

Námítka č.4

Výrok:

Námítce se vyhovuje částečně.

Odůvodnění:

- Zastoupení zeleně v různých typech ploch

Zastoupení zeleně v plochách s rozdílným způsobem využití je v návrhu nového ÚPmB řešeno stanovením povinného minimálního plošného zastoupení zeleně na rostlém terénu v plochách bydlení, v plochách smíšených obytných, v plochách rekreace, a v plochách zahrádek pro disponibilní pozemky stavebního záměru a pro plochu současně (od podmínky splnit zastoupení současně i pro funkční plochu bude upuštěno).

Pořizovatel bude také požadovat stanovit toto zastoupení v podmínkách využití území i pro plochu komerční vybavenosti - W. V případě ploch výroby a skladování (P) a lehké výroby (E) bude požadavek na minimální zastoupení zeleně doplněn do karet rozvojových lokalit těchto ploch.

Vámi navrhované řešení koeficientů zeleně se nejeví účelné z následujících důvodů:

Územní plán má stanovit základní koncepci rozvoje území obce, ochranu jeho hodnot, jeho plošného a prostorového uspořádání (tj. urbanistickou koncepci), uspořádání krajiny a koncepci veřejné infrastruktury, vymezit zastavěné území, plochy a koridory, zejména zastavitelné plochy a plochy přestavby, veřejně prospěšné stavby a veřejně prospěšná opatření a územní rezervy. A stanovit podmínky pro využívání těchto ploch a koridorů. Posláním územních plánů je stanovit pravidla udržitelného rozvoje a využívání území, nikoliv regulace jednotlivých pozemků. Územní plán nesmí obsahovat podrobnosti náležejícím svým obsahem regulačnímu plánu nebo územním rozhodnutím. Lze pořídit územní plán s těmito regulačními prvky, ale tato skutečnost musí být v rozhodnutí zastupitelstva o pořízení nebo zadání územního plánu výslovně uvedena.

Regulace v podrobnosti na jednotlivé druhy vegetačních prvků, kultivar, či materiálové provedení povrchů jednotlivých vegetačních prvků není v podrobnosti, která náleží územnímu plánu. Problematické se jeví aplikování tohoto principu v praxi, při posuzování záměru při vydání závazného stanoviska orgánu územního plánování a také následný monitoring těchto podmínek.

Návrh nového územního plánu navrhuje odlišnou koncepci, která však také stanovuje podíl nezastavěné plochy ve vztahu k celkové ploše pozemku, rostlého terénu umožňující vsak dešťové vody. Minimální plošné zastoupení zeleně na terénu není nutné dodržet pouze v odůvodněných případech.

Pořizovatel však udělí pokyn problematiku stanovení minimálního plošného zastoupení zeleně prověřit a upravit.

- Ochrana zeleně v jiných plochách s RZV

Z důvodů zvoleného měřítka výkresů a podrobnosti Územního plánu byla stanovena minimální velikost plochy RZV na 0,5 ha (5 000 m²) a v níže definovaných případech na 0,2 ha (2 000 m²) v souladu s ustanovením § 3 odst. 1 vyhlášky č. 501/2006 Sb. Ve výjimečných případech, pokud si to vymezení a koncepce Územního plánu vyžaduje, jsou zobrazované plochy RZV menší. Takto zvolená velikost ploch RZV vychází z principu koncepce a měřítka výkresů, kde kresba nemůže zachycovat nepřiměřený detail. Pokud existují pozemky stejného účelu využití, ale tvoří plochu podměrečnou, tj. menší než 0,5 ha, jsou zpravidla agregovány do jiných ploch RZV s jiným využitím. Tato skutečnost vychází také z projednaného konceptu územního plánu.

V textové části odůvodnění je uvedeno, že plochami, které jsou vymezené ve velikosti 0,2-0,5 ha jsou plochy městské a krajinné zeleně, zvláště pak pro plochy městské zeleně uvedené ve Vyhlášce o zeleni města Brna (Nejvýznamnější plochy městské zeleně).

Pořizovatel je názoru, že vzhledem k výše uvedenému je agregovaná zeleň v rámci jiných ploch nedostatečně chráněna ve vztahu k umístování záměrů, udělí tedy pokyn doplnit obecný regulativ, který tuto skutečnost ošetří. Dále jsou uděleny pokyny na základě připomínek a námitek k návrhu ÚPmB konkrétní plochy zeleně z aktuálně platného ÚPmB vymežit, pokud budou graficky čitelné v měřítku hlavního výkresu.

- Vymezení ploch přírodních

Hlavní výkres návrhu nového územního plánu obsahuje grafické vyznačení prvků systému ÚSES (biokoridory a biocentra) a současně také vymezené plochy přírodní (plochy lesní a plochy krajinné zeleně).

Zvláště chráněná území, Evropsky významné lokality a registrované významné krajinné prvky jsou pro potřeby územního plánování obsaženy jako limit využití území (od poskytovatelů údajů) v územně analytických podkladech. Jejich přímá ochrana vyplývá z jiné legislativy, především zákona č. 114/1992 Sb. o ochraně přírody a krajiny. Nebudou tedy závazně vymezeny v hlavním výkrese, ale obsaženy jsou ve výkrese koordinačním (M1:10 000, grafická část odůvodnění).

- Předepsání izolační zeleně

V dokumentu Vyhodnocení vlivu na udržitelný rozvoj území je v kapitole A.VII.12 Kumulativní a synergické vlivy uvedeno:

V této souvislosti nebylo identifikováno synergické resp. kumulativní spolupůsobení vymezených rozvojových zón s územním soustředěním ploch výroby vůči plochám bydlení v souvisejícím území z důvodů vhodného zasazení ploch průmyslu v jednotlivých případech z hlediska vzdáleností k chráněným objektům, možnostem dopravního napojení ploch výroby a vhodného členění funkcí v území umožňujícího odclonění rezidenčních zón od zón výrobních plochami s možnostmi umístění jiné než rezidenční zástavby např. plochy smíšené, veřejná prostranství, izolační zeleň nebo občanská vybavenost. Zároveň návrh ÚP stanovuje regulativy využití ploch průmyslové výroby a lehké výroby tak, aby tyto nepredisponovaly negativní vliv působící na vlastní vymezenou plochu. Umístované záměry je třeba prověřit jednotlivě v rámci navazujících fází projektové přípravy.

Pořizovatel doporučí řešit problematiku izolační zeleně na rozhraní případných možných konfliktních hranicích ploch v rámci jednotlivých karet rozvojových lokalit a zapracovat následující cílená opatření:

Při zastavování ploch výroby v návaznosti na volnou krajinu je třeba dbát na vhodné zapojení ploch do krajiny prostřednictvím pásů izolační zeleně na rozhraní zastavitelného území a volné krajiny.

- Modrozelená infrastruktura

Všechna vedení technické infrastruktury a prvků modrozelené infrastruktury jako součást veřejně prospěšné infrastruktury jsou z hlediska jejich prostorové koordinace rovnocenná. Tomuto požadavku tedy nelze vyhovět. V kapitole 4.2 Technická infrastruktura (závazné textové části) je uvedeno, že v zastavěném území města se síť technické infrastruktury zpravidla umísťují do společných tras nebo do souběhu se stávajícími trasami technické a dopravní infrastruktury. Ve veřejných prostranstvích je nutné koordinovat všechny prvky zde umístované. Důležitým hlediskem při posuzování priorit jednotlivých součástí veřejných prostranství při jejich koordinaci je celkový pohled na provoz a fungování města. Při návrhu tras technické infrastruktury je důležité sdružování sítí do koridorů a jejich účelné prostorové uspořádání.

Pro všechny navržené trasy technické infrastruktury je závazné jejich směrové vedení. Upřesnění tras, polohy objektů a zařízení, určení místa napojení, způsobu technického provedení a vedení přípojných tras bude provedeno při zpracování podrobnější územně plánovací nebo projektové dokumentace, a to za podmínek obecně závazných právních předpisů.

Věcná podstata způsobů vypořádání předmětného podání zůstává nadále relevantní, přestože návrh nového územního plánu města Brna prošel přepracováním s ohledem na Pokyny ZMB z roku 2022 a byl uveden do jednotného standardu ÚPD dle stavebního zákona a jeho prováděcích předpisů. Výše uvedené texty je tedy nutno chápat také ve smyslu těchto úprav.

Pro informaci dodáváme, že ochrana zeleně v rámci jiných ploch s rozdílným způsobem využití je řešena nově také pomocí vymezení tzv. významných segmentů sídlení zeleně jako překryvu nad plochami bydlení, smíšenými plochami obytnými, plochami veřejné a komerční vybavenosti a plochami veřejných prostranství. Pro tyto segmenty je doplněna regulace prostřednictvím doplňujících podmínek využití území – viz závazná textová část Návrhu ÚPmB kap. 5.2.; vymezení segmentů obsahuje výkres 2.2. Koncepce uspořádání krajiny. Dále byl také stanoven požadavek na povinné minimální plošné zastoupení zeleně 40% v plochách bydlení individuálního. Ostatní požadované hodnoty jsou uvedeny u jednotlivých ploch v kapitole 6.3.2 závazné textové části.

MAGISTRÁT MĚSTA BRNA
ODBOR ÚZEMNÍHO PLÁNOVÁNÍ
A ROZVOJE

MAGISTRÁT MĚSTA BRNA
Odbor územního plánování a rozvoje
Došlo dne: 17-06-2020
Č.j. MMB: 0252551
Příl.:

Statutární město Brno
Doručeno: 17.06.2020
MMB/0252551/2020
listy: 1 přílohy:
druh: 1 / sv:



mmbies7738ff6d

1900

PODÁNÍ K NÁVRHU
Návrh Územního plánu města Brna

Podatel	
Typ subjektu:	Fyzická osoba
Příjmení, jméno:	
Adresa / sídlo:	
Kontakt:	

Přípomínka	Dostupné malé obchody Návrh ÚPmB obsahuje začlenění maloobchodu do většiny stavebních ploch, zároveň maloobchod nedostatečně reguluje a v rozporu s deklarovanou koncepcí nepodporuje rozptýlenou síť dobře dostupných maloobchodů jako součást města krátkých vzdáleností. Navrhují proto, aby: <ul style="list-style-type: none">• využití pro maloobchod v plochách pro bydlení (B), smíšených obytných (C) a v plochách komerční vybavenosti (W) bylo omezeno prodejní plochou do 400 m² a počtem parkovacích stání do 10,• využití pro maloobchod v plochách smíšených obytných (C) a plochách komerční vybavenosti (W) bylo do 1.000 m² prodejní plochy a bylo podmíněno realizací v patrových objektech s polyfunkčním využitím a při současném integrování parkování o max. 30 parkovacích stáních,• využití pro maloobchod v plochách veřejné vybavenosti (V), plochách výroby a skladování (P) a plochách lehké výroby (E) bylo podmíněně přípustné do 200 m² prodejní plochy, pokud není realizován v samostatném objektu.
Přípomínka	Podpora pěší a cyklo dopravy ÚPmB nevyužívá dostatečně možnosti usnadnění výstavby cyklistické infrastruktury, a to mj. tím, že by požadoval napojení rozvojových lokalit na síť komunikací pro nemotorovou dopravu, klíčové cyklostezky vymezil jako veřejně prospěšné stavby či definoval místa a zařízení k bezpečnému parkování kol na klíčových přestupních uzlech. Navrhují proto, aby: <ul style="list-style-type: none">• hlavním využitím ploch dopravní infrastruktury (D) bylo i využití pro pěší a cyklistickou dopravu,• povinnou součástí navrhovaných pozemních komunikací definovaných jako sběrné byly stavebně oddělené koridory zvláště pro cyklistickou dopravu a pěší dopravu,• všechny lokality s počtem reálných nebo očekávaných uživatelů nad 1.500 osob obsahovaly v kartě lokality podmínku stanovující, že výstavbu v lokalitě je možné zahájit až po vybudování dopravního propojení lokality se všemi sousedícími městskými částmi samostatnými cyklostezkami a chodníky, a to stavebně oddělenými od motorové dopravy a vedenými ve směrově i výškově nejpříjemnější stopě,• grafická část ÚPmB 2.2 Souhrnný výkres dopravy obsahovala také síť páteřních cyklostezek (zejména těch sloužících k propojení jednotlivých městských částí s centrem města nebo jednotlivých městských částí mezi sebou), nikoliv pouze cyklotrasy,• páteřní cyklostezky tam, kde jejich realizaci brání chybějící veřejný pozemek, byly vymezeny jako veřejně prospěšné stavby,• u klíčových železničních stanic a konečných tramvaje (například žel. stanice a zastávky Brno hl.n., Slatina, Chrlice, Starý Lískovec, Řečkovice a Královo Pole, konečné tramvaje Obřany, Líšeň - Holzova, Kamechy, Bosonohy, Přízřenice) byla stanovena podmínka vybudování kapacitních míst a zařízení k bezpečnému odkládání jízdních kol (bike and ride) a tam, kde jejich realizaci brání chybějící veřejný pozemek, byly vymezeny jako veřejně prospěšné stavby.

3

3

Připomínka

Hospodaření s dešťovou vodou

Vsakováním dešťové vody všude tam, kde to je možné, můžeme docílit zdravějšího vodního režimu a zmenšení efektu tepelného ostrova.

Navrhují proto, aby:

- do obecných zásad odkanalizování bylo doplněno, že veškeré zastavitelné plochy a plochy přestaveb budou odkanalizovány oddílným systémem kanalizace a bude na nich důsledně vyžadováno hospodaření se srážkovými vodami následovně: srážkové vody budou buď zadržovány s následným sekundárním využitím anebo vsakovány na vlastním pozemku stavby nebo v jejím okolí; pouze pokud to podloží prokazatelně neumožňuje, mohou být dešťové vody vypouštěny do vodoteče nebo dešťové kanalizace, přičemž v těchto případech budou před vypouštěním brzděny v retenčních nádržích. Srážkové vody z veškerých zpevněných ploch veřejných prostranství budou vsakovány, pouze pokud to podloží prokazatelně neumožňuje, mohou být vypouštěny do vodoteče nebo dešťové kanalizace, přičemž v těchto případech budou před vypouštěním brzděny v retenčních nádržích.

Připomínka

Ochrana zeleně

Návrh ÚPmB vágně a nedostatečně stanovuje zastoupení zeleně v různých funkčních typech ploch. Také oslabuje ochranu malých, ale významných ploch zeleně ve stabilizovaných plochách tím, že je absorbuje do jiných funkčních typů ploch. Návrh ÚPmB nezajišťuje dostatečnou ochranu přírodně cenných území, ani dostatečné vytváření prostoru pro zeleň v nové zástavbě, a to včetně ochrany nových ploch k bydlení před zátěží ze sousedních ploch výroby a skladování.

Navrhuji proto, aby:

- územní plán definoval koeficient zeleně (KZ), a to následovně:

Koeficient zeleně (KZ) udává poměr nezpevněné plochy osázené vegetací a umožňující vsakování dešťové vody na terénu vůči ploše pozemku. KZ je závazný jak pro disponibilní pozemek pro stavební záměr, tak pro celou jednotlivou funkční plochu. Do koeficientu lze jako nezpevněnou plochu osázenou vegetací náhradním způsobem započítat:

- 1/3 plochy osazených a funkčních vegetačních střeš o mocnosti souvrství do 0,3 m,
- 1/2 plochy osazených a funkčních vegetačních střeš o mocnosti souvrství nad 0,3 m,
- 80 % plochy osazených a funkčních vegetačních střeš o mocnosti souvrství nad 1 m,
- plochu povrchu umožňujícího plnohodnotné vsakování okolo vzrostlých stromů ve zpevněných plochách (mříž, půda, půda s mulčem; nikoli dlažba atp.),
- 5 m² za každý strom ve zpevněné ploše s malou korunou (druh/kultivar s celkovou výškou do 8 m v dospělosti) a dostatečným objemem prokořenitelného prostoru,
- 20 m² za každý strom ve zpevněné ploše se střední korunou (druh/kultivar s celkovou výškou do 15 m v dospělosti) a dostatečným objemem prokořenitelného prostoru,
- 40 m² za každý strom ve zpevněné ploše s velkou korunou (druh/kultivar s celkovou výškou nad 15 m v dospělosti) a dostatečným objemem prokořenitelného prostoru,
- 5 m² za každý běžný metr fasád upravených a využitých pro pnutí popínavých dřevin nebo treláží či pergol na ozeleněných střešách při zajištění dostatečného prokořenitelného prostoru pro dané dřeviny.

Náhradním způsobem je možné započtením nahradit pouze:

- 1/4 požadované plochy KZ v případě samostatně stojících rodinných domů,
- 1/2 požadované plochy KZ u ostatních staveb,
- celou požadovanou plochu pouze výjimečně ve stávající kompaktní blokové zástavbě ve stabilizovaných plochách tam, kde jiným způsobem prokazatelně není možné dosáhnout existujícího urbanistického charakteru (např. v zástavbě nároží bloků a v případě nerovnoměrné parcelace)

- koeficient zeleně byl pro jednotlivé struktury zástavby stanoven následovně:

- kompaktní: 0,3 pro stabilizované plochy a 0,5 pro zastavitelné plochy
- volná: 0,6
- rezidenční nízkopodlažní: 0,5
- areálová: 0,4
- omezená: 0,8
- plochy bez zástavby: 0,9

- plochy nad 2 000 m², které byly definovány územním plánem z r. 1994 jako plochy zeleně (ZP či ZO) a které jsou v Návrhu ÚPmB součástí jiných typů ploch, byly vymezeny jako samostatné plochy městské zeleně (Z); jedná se např. o plochy kolem Komenského nám.

(Červeného kostela), alej na tř. Jaroše, vnitroblok u mateřské školy Chodská 15 a desítky dalších zelených plácků, parčíků či vnitrobloků,

- byly v hlavním výkresu vymezeny plochy přírodní se způsobem využití podle § 16 vyhlášky č. 501/2006 Sb., o obecných požadavcích na využívání území, zejména biocentra, zvláště chráněná území, evropsky významné lokality a registrované významné krajinné prvky, a tím byla zajištěna jejich ochrana,

- v kartách lokalit, kde sousedí plochy pro výrobu (E – plochy lehké výroby, P – plochy výroby a skladování) a plochy pro bydlení (B – plochy bydlení, C – plochy smíšené obytné), byla doplněna podmínka předchozí či souběžné realizace pásu izolační zeleně (vzrostlé zeleně o pásu šířky min. 10 m nebo rozloze min. 20 % rozlohy plochy výroby) podél sousedících hranic těchto ploch,

- v obecných zásadách technické infrastruktury bylo stanoveno, že při návrhu tras technické infrastruktury budou sítě sdružovány do koridorů pro dosažení účelného prostorového uspořádání a vytvoření prostoru pro realizaci modrozelené infrastruktury v uličním profilu; a dále, že v územích, která nejsou v současné době plynofikována, mají ostatní vedení a prvky modrozelené infrastruktury prioritu před budováním nového nízkotlakého rozvodu plynu.

4

4

5

5

Připomínka

Veřejný prostor

V zájmu zvýšení využitelnosti veřejných prostranství pro pěší, cyklisty i zeleň by měl ÚPmB u novostaveb stanovit povinnost umístění odstavných stání mimo veřejná prostranství (tj. stání pro odstavení vozidla v době, kdy se nepoužívá). V oblastech s dobrou dostupností veřejnou dopravou je pak potřeba přizpůsobit minimální počet odstavných a parkovacích stání.

Navrhuji proto, aby v kap. 4.1 Dopravní infrastruktura bylo stanoveno, že:

- odstavná stání se v zastavitelných plochách a v případě novostaveb ve stabilizovaných plochách zřizují mimo veřejná prostranství a s výjimkou rodinných domů v podzemních podlažích budov,
- v místech dobré dostupnosti kolejové dopravy pěší docházkou (ve vzdálenosti do 150 metrů) se součinitel vlivu stupně automobilizace redukuje na poloviční hodnotu součinitele příslušného pásma.

V dne

Podpis

Vyplněný formulář zašlete na níže uvedenou adresu:

Magistrát města Brna, Odbor územního plánování a rozvoje, Kounicova 67, 601 67 Brno

MMB/0252551/2020

Námitka č.1

Výrok:

Námitce se vyhovuje částečně.

Odůvodnění:

Podatel požaduje, aby v plochách bydlení, smíšených obytných a komerční vybavenosti byla omezena velikost prodejní plochy na 400 m² a počet parkovacích míst na 10 stání. Při realizaci integrovaného parkování do 30 stání pak v rámci patrových objektů v plochách komerční vybavenosti a v plochách smíšených obytných podmíněn připustit až 1 000 m² prodejní plochy. V plochách veřejné vybavenosti, výroby a skladování a lehké výroby podmíněně připustit 200 m² prodejní plochy, pokud není maloobchod realizován v samostatném objektu. Mezi docházkovou vzdáleností maloobchodu a maximální velikostí prodejní plochy maloobchodu nelze spatřovat příčinnou souvislost. Stanovení maximální velikosti prodejní plochy nepředurčuje vzdálenost mezi jednotlivými prodejny. Snížení maximální velikosti prodejní plochy nezaručuje zlepšení časové dostupnosti maloobchodu. Pro dostupnost maloobchodu je proto podstatnější adekvátní rozmístění ploch s rozdílným způsobem využití, které umístění maloobchodu umožňují. Stanovení dané maximální velikosti prodejních ploch (a případné stanovení podmínek pro jejich umístění) je věcí odborného posouzení zpracovatele návrhu územního plánu, které vychází z reálií a odborné úvahy (viz např. plochy C). Obecně lze konstatovat, že požadavek na vyloučení maloobchodu s prodejní plochou větších než 400 resp. 1000 m² plochy nepřiměřeně zhoršuje podmínky pro vyváženou a rozmanitou síť maloobchodu, a to zejména pro ty skupiny zákazníků s rozdílnými vzorci nákupního chování, které prodejny většího plošného formátu preferují, což je v konečném důsledku v rozporu s koncepcí krátkých vzdáleností, na kterou je poukazováno. Požadavek na přísné omezení prodejní plochy nepřiměřeně snižuje potenciál k tomu určených ploch, tj. zejména ploch obytně smíšených (C) a ploch komerční vybavenosti (W). V neposlední řadě je také nutné nastavením regulativů sledovat požadavek zadání územního plánu na vytvoření široké škály možností a forem komerce v rovnoměrném zastoupení na území města.

Při hodnocení přísnosti regulativu určujícího maximální velikost prodejních ploch je nutné mít na zřeteli také ustanovení návrhu územního plánu, které stanoví, že „prodejní plochou se rozumí hrubá podlažní plocha maloobchodního zařízení, kde při prodeji zboží dochází ke kontaktu se zákazníkem (nikoli tedy sklady, komunikace, související administrativní plochy ani nezbytná příslušenství). Maloobchodním zařízením se pak v tomto kontextu rozumí jedna prodejna nebo soubor všech prodejen v rámci jednoho záměru nebo v rámci jednoho funkčně propojeného celku, popř. jako součást též plocha vně prodejny, navazující na budovu a sloužící k výše popsanému způsobu využití.“ Z výše uvedeného plyne, že je-li v rámci jednoho objektu umístěováno více prodejních jednotek, jejich prodejní plochy se počítají. Nastavení regulativu příliš přísně by proto mělo za následek nemožnost umístění více (i relativně malých prodejních jednotek) v rámci jednoho záměru.

K podání lze také uvést, že počty parkovacích míst a stání jsou dány příslušnými předpisy a normami. Územnímu plánu nepřísluší jejich rozsah stanovovat. Jedná se o podrobnost nad rámec územního plánu.

U jednotlivých ploch s rozdílným způsobem využití lze, kromě výše uvedeného, doplnit následující:

V plochách smíšených obytných (C) je stanovena maximální velikost prodejní plochy 1 500 m². Stanovení této hranice je řádně odůvodněno v Odůvodnění pro první veřejné projednání (str. 259), a to následovně: „Využití pro maloobchod v hlavním využití je omezeno prodejní plochou do 1500 m²; při projednání konceptu byla uvedena prodejní plocha do 1000 m². Při změně velikosti výměry vycházel zpracovatel z nedávno provedeného průzkumu

maloobchodního prodeje a z vlastního šetření prodejních ploch největších maloobchodních řetězců (zejména supermarkety a diskontní prodejny), ze kterých je zřejmé, že průměrná velikost standardních typických prodejen maloobchodu se sice v průměru pohybuje v rozmezí 800-1200 m², ovšem v hustě obydlených oblastech prodejny klasických maloobchodních řetězců dosahují prodejní plochy 1500 m². Údaj byl tedy změněn v souladu se zjištěními z reality.“ Maloobchod nad 1500 m² (avšak do 5000 m²) prodejní plochy lze realizovat pouze v patrových objektech při současném integrování parkování v objektu a jiné využití, pokud je zachována polyfunkčnost v ploše a využití je slučitelné s využitím navazujícího území.

V návrhu ÚPmB také byla stanovena na základě průzkumu zpracovatele maximální přípustná prodejní plocha maloobchodu 1 500 m² v plochách bydlení (B). Při projednávání návrhu ÚPmB projevila veřejnost obavu z neúměrně rozsáhlých prodejen při nevhodné lokalizaci. Tvůrci územního plánu námítkám vyšli vstříc, s tím, že prodejní plocha bude snížena na 1 000 m² a pro větší prodejnu (do 1500 m²) je třeba doložit vhodnost situačního řešení podle okolností v území. Pro ověření stanoveného údaje lze použít řetězce Lidl, Albert, Billa a Penny typu supermarket, jejichž průměrná prodejní plocha je asi 900 m² (rozptyl velikosti jednotlivých prodejen je přitom ovšem značný, pohybuje se od 500 m² až po 2 000 m²). Prodejní plocha tvoří velkou většinu (odborným odhadem cca 80 %), celkové výměry objektu. Stanovená velikost 1 000 m² prodejní plochy tak odpovídá běžným supermarketům výše uvedených řetězců, neznemožňuje tedy realizaci běžného občanského vybavení v území; větší provozovny je pak třeba prověřit podle okolností v území. Požadavku je tedy v tomto bodě částečně vyhověno.

Pro plochy komerční (W) lze uvést, že pokud by byla snížena velikost prodejní plochy na velikost uvedenou v podání (tj. 400 resp. 1000 m²), nesplňovala by tyto podmínky řada z již existujících maloobchodních prodejen, které tvoří základ maloobchodní sítě, nacházejících se ve stabilizovaných plochách. Plochy komerční vybavenosti by při restriktivním stanovení maximální velikosti prodejní plochy nemohly plnit svoji předpokládanou funkci.

V podmínkách využití plochy veřejné vybavenosti (V) není maloobchod výslovně uveden. Lze jej však řadit mezi přípustné využití, které je definováno jako „využití související, podmiňující nebo využití sloužící záměrům hlavnímu využití“. Z tohoto lze vyvozovat, že případné maloobchodní využití, ačkoliv není jeho rozsah vyjádřen plošně, musí být pouze takového rozsahu, který odpovídá potřebám daného hlavního využití. Pro úplnost lze uvést, že v ploše veřejné vybavenosti (V) je taktéž možné, avšak až po naplnění hlavní funkce, umisťovat jiné funkční využití.

V plochách lehké výroby (E) odůvodnění výslovně stanovuje, že „regulativ směřuje k zachování smyslu uvedených ploch: plochy by měly mít charakter primárně produkční a skladovací a neměly by být vytěžovány pro čistě maloobchodní záměry. Ilustrativně popsáno, např. běžná provozovna typizovaného maloobchodu (Lidl, Billa, Albert apod.) by zde neměla být samostatně přípustná, zatímco např. sklad sanitárního zařízení a obkládacích materiálů ve spojení s prodejnou či předváděcími místnostmi pro zákazníky typově odpovídá záměrům plochy E.“ Jedná o specifický druh prodeje, u kterého se nepředpokládá, že bude vytvářet síť základní dostupnosti maloobchodu. Vzhledem k charakteru plochy, omezování velikosti prodejní plochy není vhodným nástrojem regulace.

Plochy výroby a skladování (P) nejsou určeny pro klasický maloobchodní prodej. Vzhledem k charakteru plochy, omezování velikosti prodejní plochy není vhodným nástrojem regulace.

Věcná podstata způsobů vypořádání předmětného podání zůstává nadále relevantní, přestože návrh nového územního plánu města Brna prošel přepracováním s ohledem na Pokyny ZMB z roku 2022 a byl uveden do jednotného standardu ÚPD dle stavebního zákona a jeho prováděcích předpisů. Výše uvedené texty je tedy nutno chápat také ve smyslu těchto úprav.

Pro úplnost pouze doplňujeme, že u ploch individuálního bydlení (BI), které byly vymezeny na základě pokynu zastupitelstva, došlo k omezení prodejní plochy na 500 m².

Námítka č.2

Výrok:

Námítce se vyhovuje částečně.

Odůvodnění:

V rámci podání je uveden názor podatele, že návrh ÚPmB nevyužívá dostatečně možnosti usnadnění výstavby cyklistické infrastruktury, požaduje vymezení „klíčových cyklostezek“ jako veřejně prospěšné stavby a definoval místa pro bezpečné parkování kol na „klíčových přestupních uzlech“.

Úkolem územního plánu je vytvářet územní podmínky pro možnost umístění záměrů, nikoliv zajistit „bezproblémovou“ realizaci všech záměrů a znát podrobné technické provedení jednotlivých úseků. Obecně územní plán stanovuje základní koncepci rozvoje území obce, ochrany jeho hodnot, jeho plošného a prostorového uspořádání, uspořádání krajiny a koncepci veřejné infrastruktury a stanovuje podmínky pro využití území. Nový Územní plán města Brna (ÚPmB) pracuje s méně podrobným měřítkem hlavního výkresu 1:10 000, než tomu je u současného (1:5000).

K požadavku na zařazení cyklistické dopravy do hlavního využití ploch dopravní infrastruktury uvádíme:

Pro dokladování transparentnosti procesu vyhodnocení podání je uvedeno také mezitímní vyhodnocení podání z r. 2020:

Požadavku nebylo v roce 2020 vyhověno, protože: „V rámci stanovení podmínek využití ploch v kap. 6.2. a kap. 6.3.3.10 závazné textové části je umožněno umístění cyklistické infrastruktury ve všech plochách s rozdílným způsobem využití, přičemž v plochách dopravní infrastruktury D je jejich umístění přípustné.

Požadavek na zařazení pěší a cyklistické dopravy do hlavního využití ploch dopravní infrastruktury D, jehož součástí jsou především komunikace vyššího dopravního významu tvořící páteř základního komunikačního systému, neodpovídá charakteru a způsobu vymezení ploch s rozdílným způsobem využití. Toto je primárně umožněno v plochách veřejných prostranství, které slouží obsluze ploch dopravní a technickou infrastrukturou za současného umožnění průchodu a pohybu obyvatel, tedy v rámci této plochy s rozdílným způsobem využití je cyklistická infrastruktura součástí hlavního využití.

Jelikož však v rámci stanoviska dotčeného orgánu byla uplatněna podmínka k vedení cyklistické dopravy v souběhu s komunikacemi, bude v této souvislosti zpřesněna a doplněna výroková část i odůvodnění návrhu řešení. V této souvislosti je možné prověřit případnou úpravu znění podmínek využití ploch s rozdílným způsobem využití.“

Konečné vyhodnocení podání se vztahuje k výslednému řešení Návrhu nového ÚPmB:

V rámci zpřesnění kap. 4.1 Dopravní infrastruktura a stanovení podmínek využití ploch v kap. 6.2. a kap. 6.3.3.10 závazné textové části je umožněno umístění pěší a cyklistické infrastruktury ve všech plochách s rozdílným způsobem využití, přičemž v plochách dopravní infrastruktury D je jejich umístění přípustné i jako hlavní využití.

Tímto je požadavek zohledněn.

Další jednotlivě uvedené požadavky jsou nad rámec podrobnosti zpracování územního plánu a níže uvádíme:

Ke stanovení podmínky povinné segregace pěší a cyklistické dopravy podél sběrných komunikací a zahájení výstavby až po dobudování propojení lokality se všemi sousedními městskými částmi samostatnými stezkami a chodníky uvádíme, že je tímto již předjíráno konkrétní technické řešení vlastní realizace, aniž by byla ve všech skutečnostech známa reálná možnost v území, a ne vždy je možné z hlediska různých omezení a limitů tyto podmínky naplnit. Současně jakýkoliv záměr musí splňovat platné právní předpisy a normy.

V rámci územního plánu jsou vytvářeny územní podmínky pro možnost vedení v rámci ploch nebo koridorů. To, jakým způsobem bude možné uliční prostor uspořádat, případně propojení trasovat je předmětem dalších podrobnějších stupňů projektové dokumentace a podmínek

vlastníka komunikace. Podrobnost měřítka zpracování výkresu 2.2 Souhrnný výkres dopravy neumožňuje grafické zobrazení požadavku zobrazení oddělených koridorů cyklistických a pěších tras.

Z tohoto důvodu nelze této podmínce z hlediska podrobnosti zpracování územně plánovací dokumentace vyhovět.

Z hlediska požadavku na zakreslení dalších cyklotras uvádíme, že v rámci cyklistické dopravy byl zvolen obecnější přístup.

Ve výkresu 2.2. Souhrnný výkres dopravy jsou vyznačeny „vybrané samostatné cyklotrasy“, kterými jsou zpřesněny záměry ze Zásad územního rozvoje Jihomoravského kraje. Ve výkresu odůvodnění O.6 Cyklistická doprava – schéma jsou k výše uvedenému jevu navíc vyznačeny „vybrané pouliční cyklotrasy“, které naznačují možná vybraná propojení území města, která však již nejsou závazná a je možné je operativně upravovat nebo dále doplňovat.

Grafické předurčení cyklotras by se v rámci přípravy záměrů mohlo ukázat jako omezující v případě potřeby úpravy vedení trasy; odlišné řešení by mohlo vést ke změně územního plánu a tím neúměrnému prodloužení přípravy záměrů.

Z dlouhodobých zkušeností se toto ukázalo jako nevhodné a z tohoto důvodu bylo přistoupeno k vymezení koridorů zajišťujících návaznost na koridory dle textové části nadřazené územně plánovací dokumentace (Zásad územního rozvoje Jihomoravského kraje), které jsou územním plánem zpřesněny. Všem ostatním trasám je obecně umožněno jejich umístění ve všech plochách s rozdílným způsobem využití v rámci obecných podmínek využití území. Z tohoto důvodu nelze požadavku vyhovět.

Z hlediska požadavku vymezení „páteřních“ cyklistických stezek jako veřejně prospěšné stavby je nutno uvést, že nám v současné době není znám komplexní průběh všech cyklotras a cyklostezek na správním území města a z tohoto důvodu není možné vymezit přesný průmět všech záměrů. Současně byl z hlediska přípravy zvolen obecnější přístup, aby jakýkoliv nový záměr nevyžadoval změnu územního plánu. Z tohoto důvodu nelze požadavku vyhovět.

Pokud se jedná o požadavek na vybudování kapacitních míst a zařízení k bezpečnému odkládání kol u „klíčových železničních stanic a konečných tramvajů“ či parkoviště pro kola, jedná se o záměry nad podrobnost územního plánu, jejich umístění je obecně přípustné v rámci doplňujícího nebo souvisejícího využití ve všech plochách s rozdílným způsobem využití a není nutné pro ně předjímat umístění a vymezení, potažmo vymezovat plochu jako veřejně prospěšnou stavbu. Pokud není znám konkrétní projekt, nelze s přesností stanovit dotčené pozemky, a tedy i vymezit jako veřejně prospěšné stavby. Z tohoto důvodu nelze požadavku vyhovět.

Věcná podstata způsobů vypořádání předmětného podání zůstává nadále relevantní, přestože návrh nového územního plánu města Brna prošel přepracováním s ohledem na Pokyny ZMB z roku 2022 a byl uveden do jednotného standardu ÚPD dle stavebního zákona a jeho prováděcích předpisů. Výše uvedené texty je tedy nutno chápat také ve smyslu těchto úprav.

Námítka č.3

Výrok:

Námítce se nevyhovuje.

Odůvodnění:

Závazná textová část: Územní plán stanovuje následující zásady pro odkanalizování a odvodnění:

- Veškeré zastavitelné plochy a plochy přestaveb budou odkanalizovány oddílným systémem kanalizace a bude na nich důsledně vyžadováno hospodaření se srážkovými vodami.
- Komunální odpadní vody musí být odváděny a čištěny na centrální mechanicko-biologické čistírně odpadních vod. Používání lokálních nebo domovních ČOV je přípustné pouze výjimečně, a to v případě veřejného zájmu nebo pro samostatně stojící objekty příliš vzdálené od trasy kanalizace, nikoliv jako koncepční řešení lokality. Nesmí být umístěna nebo povolena stavba, ve které vznikají komunální odpadní vody bez splnění výše uvedeného. Nesmí být umístěna nebo povolena změna stavby, při které dochází k navýšení množství komunální

odpadních vod, bez splnění výše uvedeného. V závazné části je dále uvedeno, že bude zpracována územní studie Koncepce rozvoje modrozelené infrastruktury.

V části Odůvodnění je upřesněno a doporučeno:

Pro odvodnění zastavitelných ploch a ploch přestaveb platí regulativ pro odtok srážkových vod daný max. hodnotou 10 l/(s.ha) z neredukované plochy při četnosti překročení retenční kapacity objektu max. 1 x za 5 roků a max. době prázdnění 24 hodin. A to v případě, že majitel nebo provozovatel kanalizace (příp. správce vodního toku) nestanoví s ohledem na aktuální podmínky přísnější limity. Obecně platí, že přímé napojení srážkových vod do kanalizace pro veřejnou potřebu je nepřijatelné.

Z hlediska snížení srážkového odtoku je vhodné aplikovat následujících opatření, které jdou nad rámec běžných legislativních požadavků na odvádění srážkových vod:

- minimalizovat podíl nepropustných zpevněných ploch,
- využívat polopropustných materiálů pro zpevněné plochy,
- preferovat přírodě blízké objekty hospodařící s dešťovou vodou,
- realizovat vegetační střechy,
- využívat srážkové vody k provozu nemovitostí.

Výše uvedené principy je vhodné prosazovat i v rámci rekonstrukcí stávajících staveb a prostranství. V souvislosti s již zaznamenanými dopady klimatické změny by si Statutární město Brno mělo určit jasnou strategii implementace a provozování tzv. modrozelené infrastruktury na stávajících a nově navrhovaných veřejných prostranstvích. Modrozelená infrastruktura je v současnosti vnímána jako jedno z významných adaptačních opatření s řadou přidaných benefitů a ekosystémových služeb, které překračují rámec běžného odvodnění. Z obsahu výroku i odůvodnění vyplývá, že tato problematika je aktuální a město Brno se jí již dnes průběžně zabývá a principy postupně uvádí do praxe. Hospodaření s dešťovou vodou je zpracováno v platných Městských standardech pro kanalizační zařízení: [Standards_pro_kanalizacni_zarizeni.pdf \(brno.cz\)](#). Tento dokument se v současné době aktualizuje. Zároveň je možné odkázat na studii, která se touto problematikou v souvislosti se souvisejícími tématy rovněž zabývá: [ZmirnovaniKlimZmen_NadacePartnrstvi.pdf \(brno.cz\)](#). Rovněž v rámci probíhající Aktualizace generelu odvodnění - část Kanalizace bude samostatná kapitola věnována této tematice.

Námítce je vyhověno již ve stávající podobě návrhu.

Věcná podstata způsobů vypořádání předmětného podání zůstává nadále relevantní, přestože návrh nového územního plánu města Brna prošel přepracováním s ohledem na Pokyny ZMB z roku 2022 a byl uveden do jednotného standardu ÚPD dle stavebního zákona a jeho prováděcích předpisů. Výše uvedené texty je tedy nutno chápat také ve smyslu těchto úprav. Pro úplnost dodáváme, že v NÚP 2024 došlo k úpravě výše uvedeného citovaného znění textové části. Dále upozorňujeme, že dne 28.03.2023 byla schválena možnost využití územně plánovacího podkladu Aktualizace a správy Generelu odvodnění města Brna - část Kanalizace (dále jen "AGOMB"), který nahrazuje Generel odvodnění města Brna - D. Část kanalizace a problematikou hospodaření s dešťovou vodou se zabývá. Na základě AGOMB došlo k úpravě v NÚP 2024.

Tyto úpravy však nevedou ke změně vypořádání předmětného podání.

Námítka č.4

Výrok:

Námítce se vyhovuje částečně.

Odůvodnění:

- Zastoupení zeleně v různých typech ploch

Zastoupení zeleně v plochách s rozdílným způsobem využití je v návrhu nového ÚPmB řešeno stanovením povinného minimálního plošného zastoupení zeleně na rostlém terénu v plochách bydlení, v plochách smíšených obytných, v plochách rekreace, a v plochách zahrádek pro disponibilní pozemky stavebního záměru a pro plochu současně (od podmínky splnit zastoupení současně i pro funkční plochu bude upuštěno).

Pořizovatel bude také požadovat stanovit toto zastoupení v podmínkách využití území i pro plochu komerční vybavenosti - W. V případě ploch výroby a skladování (P) a lehké výroby (E) bude požadavek na minimální zastoupení zeleně doplněn do karet rozvojových lokalit těchto ploch.

Vámi navrhované řešení koeficientů zeleně se nejeví účelné z následujících důvodů:

Územní plán má stanovit základní koncepci rozvoje území obce, ochranu jeho hodnot, jeho plošného a prostorového uspořádání (tj. urbanistickou koncepci), uspořádání krajiny a koncepci veřejné infrastruktury, vymežit zastavěné území, plochy a koridory, zejména zastavitelné plochy a plochy přestavby, veřejně prospěšné stavby a veřejně prospěšná opatření a územní rezervy. A stanovit podmínky pro využívání těchto ploch a koridorů. Posláním územních plánů je stanovit pravidla udržitelného rozvoje a využívání území, nikoliv regulace jednotlivých pozemků. Územní plán nesmí obsahovat podrobnosti náležejícím svým obsahem regulačnímu plánu nebo územním rozhodnutím. Lze pořídit územní plán s těmito regulačními prvky, ale tato skutečnost musí být v rozhodnutí zastupitelstva o pořízení nebo zadání územního plánu výslovně uvedena.

Regulace v podrobnosti na jednotlivé druhy vegetačních prvků, kultivar, či materiálové provedení povrchů jednotlivých vegetačních prvků není v podrobnosti, která náleží územnímu plánu. Problematické se jeví aplikování tohoto principu v praxi, při posuzování záměru při vydání závazného stanoviska orgánu územního plánování a také následný monitoring těchto podmínek.

Návrh nového územního plánu navrhuje odlišnou koncepci, která však také stanovuje podíl nezastavěné plochy ve vztahu k celkové ploše pozemku, rostlého terénu umožňující vsak dešťové vody. Minimální plošné zastoupení zeleně na terénu není nutné dodržet pouze v odůvodněných případech.

Pořizovatel však udělí pokyn problematiku stanovení minimálního plošného zastoupení zeleně prověřit a upravit.

- Ochrana zeleně v jiných plochách s RZV

Z důvodů zvoleného měřítka výkresů a podrobnosti Územního plánu byla stanovena minimální velikost plochy RZV na 0,5 ha (5 000 m²) a v níže definovaných případech na 0,2 ha (2 000 m²) v souladu s ustanovením § 3 odst. 1 vyhlášky č. 501/2006 Sb. Ve výjimečných případech, pokud si to vymezení a koncepce Územního plánu vyžaduje, jsou zobrazované plochy RZV menší. Takto zvolená velikost ploch RZV vychází z principu koncepce a měřítka výkresů, kde kresba nemůže zachycovat nepřiměřený detail. Pokud existují pozemky stejného účelu využití, ale tvoří plochu podměrečnou, tj. menší než 0,5 ha, jsou zpravidla agregovány do jiných ploch RZV s jiným využitím. Tato skutečnost vychází také z projednaného konceptu územního plánu. V textové části odůvodnění je uvedeno, že plochami, které jsou vymezované ve velikosti 0,2-0,5 ha jsou plochy městské a krajinné zeleně, zvláště pak pro plochy městské zeleně uvedené ve Vyhlášce o zeleni města Brna (Nejvýznamnější plochy městské zeleně).

Pořizovatel je názoru, že vzhledem k výše uvedenému je agregovaná zeleň v rámci jiných ploch nedostatečně chráněna ve vztahu k umístování záměrů, udělí tedy pokyn doplnit obecný regulativ, který tuto skutečnost ošetří. Dále jsou uděleny pokyny na základě připomínek a námitek k návrhu ÚPmB konkrétní plochy zeleně z aktuálně platného ÚPmB vymežit, pokud budou graficky čitelné v měřítku hlavního výkresu.

- Vymezení ploch přírodních

Hlavní výkres návrhu nového územního plánu obsahuje grafické vyznačení prvků systému ÚSES (biokoridory a biocentra) a současně také vymezené plochy přírodní (plochy lesní a plochy krajinné zeleně).

Zvláště chráněná území, Evropsky významné lokality a registrované významné krajinné prvky jsou pro potřeby územního plánování obsaženy jako limit využití území (od poskytovatelů údajů) v územně analytických podkladech. Jejich přímá ochrana vyplývá z jiné legislativy, především zákona č. 114/1992 Sb. o ochraně přírody a krajiny. Nebudou tedy závazně vymezeny v hlavním výkrese, ale obsaženy jsou ve výkrese koordinačním (M1:10 000, grafická část odůvodnění).

- Předepsání izolační zeleně

V dokumentu Vyhodnocení vlivu na udržitelný rozvoj území je v kapitole A.VII.12 Kumulativní a synergické vlivy uvedeno:

V této souvislosti nebylo identifikováno synergické resp. kumulativní spolupůsobení vymezených rozvojových zón s územním soustředěním ploch výroby vůči plochám bydlení v souvisejícím území z důvodů vhodného zasazení ploch průmyslu v jednotlivých případech z hlediska vzdáleností k chráněným objektům, možnostem dopravního napojení ploch výroby a vhodného členění funkcí v území umožňujícího odclonění rezidenčních zón od zón výrobních plochami s možnostmi umístění jiné než rezidenční zástavby např. plochy smíšené, veřejná prostranství, izolační zeleň nebo občanská vybavenost. Zároveň návrh ÚP stanovuje regulativy využití ploch průmyslové výroby a lehké výroby tak, aby tyto nepredisponovaly negativní vliv působící na vlastní vymezenou plochu. Umísťované záměry je třeba prověřit jednotlivě v rámci navazujících fází projektové přípravy.

Pořizovatel doporučí řešit problematiku izolační zeleně na rozhraní případných možných konfliktních hranicích ploch v rámci jednotlivých karet rozvojových lokalit a zapracovat následující cílená opatření:

Při zastavování ploch výroby v návaznosti na volnou krajinu je třeba dbát na vhodné zapojení ploch do krajiny prostřednictvím pásů izolační zeleně na rozhraní zastavitelného území a volné krajiny.

- Modrozelená infrastruktura

Všechna vedení technické infrastruktury a prvků modrozelené infrastruktury jako součást veřejně prospěšné infrastruktury jsou z hlediska jejich prostorové koordinace rovnocenná. Tomuto požadavku tedy nelze vyhovět. V kapitole 4.2 Technická infrastruktura (závazné textové části) je uvedeno, že v zastavěném území města se síť technické infrastruktury zpravidla umísťují do společných tras nebo do souběhu se stávajícími trasami technické a dopravní infrastruktury. Ve veřejných prostranstvích je nutné koordinovat všechny prvky zde umísťované. Důležitým hlediskem při posuzování priorit jednotlivých součástí veřejných prostranství při jejich koordinaci je celkový pohled na provoz a fungování města. Při návrhu tras technické infrastruktury je důležité sdružování sítí do koridorů a jejich účelné prostorové uspořádání.

Pro všechny navržené trasy technické infrastruktury je závazné jejich směrové vedení. Upřesnění tras, polohy objektů a zařízení, určení místa napojení, způsobu technického provedení a vedení přípojných tras bude provedeno při zpracování podrobnější územně plánovací nebo projektové dokumentace, a to za podmínek obecně závazných právních předpisů.

Věcná podstata způsobů vypořádání předmětného podání zůstává nadále relevantní, přestože návrh nového územního plánu města Brna prošel přepracováním s ohledem na Pokyny ZMB z roku 2022 a byl uveden do jednotného standardu ÚPD dle stavebního zákona a jeho prováděcích předpisů. Výše uvedené texty je tedy nutno chápat také ve smyslu těchto úprav.

Pro informaci dodáváme, že ochrana zeleně v rámci jiných ploch s rozdílným způsobem využití je řešena nově také pomocí vymezení tzv. významných segmentů sídlení zeleně jako překryvu nad plochami bydlení, smíšenými plochami obytnými, plochami veřejné a komerční vybavenosti a plochami veřejných prostranství. Pro tyto segmenty je doplněna regulace prostřednictvím doplňujících podmínek využití území – viz závazná textová část Návrhu ÚPmB kap. 5.2.; vymezení segmentů obsahuje výkres 2.2. Koncepce uspořádání krajiny. Dále byl také stanoven požadavek na povinné minimální plošné zastoupení zeleně 40% v plochách bydlení individuálního. Ostatní požadované hodnoty jsou uvedeny u jednotlivých ploch v kapitole 6.3.2 závazné textové části.

Námitka č.5

Výrok:

Námitce se nevyhovuje.

Odůvodnění:

Řešení dopravy v klidu v návrhu územního plánu vychází z příslušných právních předpisů (viz kap. 5.8.1.1. textové části odůvodnění). Vyhláška č. 501/2006 Sb., provádějící stavební zákon stanoví, že pro každou stavbu je nutno vybudovat parkovací a odstavná stání v počtu dle ČSN 73 6110, kap. 14.1). která stanoví vzorec, do něž jako významný (ovšem nikoli jediný) parametr vstupuje součinitel vlivu stupně automobilizace, přičemž tento má být dle ČSN 73 6110 převzat z územně plánovací dokumentace. Tento územní plán tedy cílový koeficient vlivu stupně automobilizace stanoví, a to rozdílně podle části města, kdy nižší hodnota (tedy nižší požadovaný minimální počet parkovacích a odstavných stání) je stanovena pro lokality uvnitř Velkého městského okruhu s nežádoucím zavlékáním vyššího počtu automobilů. Tři pásma uvnitř VMO jsou zvolena z potřeby odlišit zvláštní charakter historického jádra města a zmenšit rozdíl koeficientu na administrativně určené hranici. Hranice pásem jsou určeny dle možností významnou ulicí, resp. komunikací, v případě její absence zelenými plochami oddělovacími částí města. Zásadně hranice nevede plochami pro výstavbu budov, a to pro zamezení sporů při přesahu stavebního záměru do více pásem. Stávající ČSN 73 6110 stanoví, že ve výpočtu se jako nejmenší hodnota součinitel vlivu stupně automobilizace použije 1,0 (400 aut na 1000 obyvatel) – toto spodní omezení nelze s ohledem na aktuální trendy v náhledu na parkování považovat za dlouhodobě udržitelné a lze předpokládat, že bude v blízké době výrazně sníženo.

Věcná podstata způsobů vypořádání předmětného podání zůstává nadále relevantní, přestože návrh nového územního plánu města Brna prošel přepracováním s ohledem na Pokyny ZMB z roku 2022 a byl uveden do jednotného standardu ÚPD dle stavebního zákona a jeho prováděcích předpisů. Výše uvedené texty je tedy nutno chápat také ve smyslu těchto úprav.

Došlo dne: 17-06-2020

Č.j. MMB: 0252566

Příl:

Doručeno: 17.06.2020

MMB/0252566/2020

listy: 1

přílohy:

druh:

li/sv:



mmb1es7738ff7e

MAGISTRÁT MĚSTA BRNA
ODBOR ÚZEMNÍHO PLÁNOVÁNÍ
A ROZVOJE

PODÁNÍ K NÁVRHU

Návrh Územního plánu města Brna

1704

Podatel	
Typ subjektu:	Fyzická osoba
Příjmení, jméno:	
Adresa / sídlo:	
Kontakt:	

Připomínka	<p>Podpora pěší a cyklo dopravy</p> <p>ÚPmB nevyužívá dostatečně možnosti usnadnění výstavby cyklistické infrastruktury, a to mj. tím, že by požadoval napojení rozvojových lokalit na síť komunikací pro nemotorovou dopravu, klíčové cyklostezky vymezil jako veřejně prospěšné stavby či definoval místa a zařízení k bezpečnému parkování kol na klíčových přestupních uzlech.</p> <p>Navrhují proto, aby:</p> <ul style="list-style-type: none"> • hlavním využitím ploch dopravní infrastruktury (D) bylo i využití pro pěší a cyklistickou dopravu, • povinnou součástí navrhovaných pozemních komunikací definovaných jako sběrné byly stavebně oddělené koridory zvlášť pro cyklistickou dopravu a pěší dopravu, • všechny lokality s počtem reálných nebo očekávaných uživatelů nad 1.500 osob obsahovaly v kartě lokality podmínku stanovující, že výstavbu v lokalitě je možné zahájit až po vybudování dopravního propojení lokality se všemi sousedícími městskými částmi samostatnými cyklostezkami a chodníky, a to stavebně oddělenými od motorové dopravy a vedenými ve směrově i výškově nejprůběžnější stopě, • grafická část ÚPmB 2.2 Souhrnný výkres dopravy obsahovala také síť páteřních cyklostezek (zejména těch sloužících k propojení jednotlivých městských částí s centrem města nebo jednotlivých městských částí mezi sebou), nikoliv pouze cyklotrasy, • páteřní cyklostezky tam, kde jejich realizaci brání chybějící veřejný pozemek, byly vymezeny jako veřejně prospěšné stavby, • u klíčových železničních stanic a konečných tramvaje (například žel. stanice a zastávky Brno hl.n., Slatina, Chrlice, Starý Lískovec, Řečkovice a Královo Pole, konečné tramvaje Obřany, Líšeň - Holzova, Kamechy, Bosonohy, Přízřenice) byla stanovena podmínka vybudování kapacitních míst a zařízení k bezpečnému odkládání jízdních kol (bike and ride) a tam, kde jejich realizaci brání chybějící veřejný pozemek, byly vymezeny jako veřejně prospěšné stavby.
Připomínka	<p>Hospodaření s dešťovou vodou</p> <p>Vsakováním dešťové vody všude tam, kde to je možné, můžeme docílit zdravějšího vodního režimu a zmenšení efektu tepelného ostrova.</p> <p>Navrhují proto, aby:</p> <ul style="list-style-type: none"> • do obecných zásad odkanalizování bylo doplněno, že veškeré zastavitelné plochy a plochy přestaveb budou odkanalizovány oddílným systémem kanalizace a bude na nich důsledně vyžadováno hospodaření se srážkovými vodami následovně: srážkové vody budou buď zadržovány s následným sekundárním využitím anebo vsakovány na vlastním pozemku stavby nebo v jejím okolí; pouze pokud to podloží prokazatelně neumožňuje, mohou být dešťové vody vypouštěny do vodoteče nebo dešťové kanalizace, přičemž v těchto případech budou před vypouštěním brzděny v retenčních nádržích. Srážkové vody z veškerých zpevněných ploch veřejných prostranství budou vsakovány, pouze pokud to podloží prokazatelně neumožňuje, mohou být vypouštěny do vodoteče nebo dešťové kanalizace, přičemž v těchto případech budou před vypouštěním brzděny v retenčních nádržích.

Připomínka

Ochrana zeleně

Návrh ÚPmB vágně a nedostatečně stanovuje zastoupení zeleně v různých funkčních typech ploch. Také oslabuje ochranu malých, ale významných ploch zeleně ve stabilizovaných plochách tím, že je absorbuje do jiných funkčních typů ploch. Návrh ÚPmB nezajišťuje dostatečnou ochranu přírodně cenných území, ani dostatečné vytváření prostoru pro zeď v nové zástavbě, a to včetně ochrany nových ploch k bydlení před zátěží ze sousedních ploch výroby a skladování.

Navrhuji proto, aby:

- územní plán definoval koeficient zeleně (KZ), a to následovně:

Koeficient zeleně (KZ) udává poměr nezpevněné plochy osázené vegetací a umožňující vsakování dešťové vody na terénu vůči ploše pozemku. KZ je závazný jak pro disponibilní pozemek pro stavební záměr, tak pro celou jednotlivou funkční plochu. Do koeficientu lze jako nezpevněnou plochu osázenou vegetací náhradním způsobem započítat:

- 1/3 plochy osazených a funkčních vegetačních střech o mocnosti souvrství do 0,3 m,
- 1/2 plochy osazených a funkčních vegetačních střech o mocnosti souvrství nad 0,3 m,
- 80 % plochy osazených a funkčních vegetačních střech o mocnosti souvrství nad 1 m,
- plochu povrchu umožňujícího plnohodnotné vsakování okolo vzrostlých stromů ve zpevněných plochách (mříž, půda, půda s mulčem; nikoli dlažba atp.),
- 5 m² za každý strom ve zpevněné ploše s malou korunou (druh/kultivar s celkovou výškou do 8 m v dospělosti) a dostatečným objemem prokořenitelného prostoru,
- 20 m² za každý strom ve zpevněné ploše se střední korunou (druh/kultivar s celkovou výškou do 15 m v dospělosti) a dostatečným objemem prokořenitelného prostoru,
- 40 m² za každý strom ve zpevněné ploše s velkou korunou (druh/kultivar s celkovou výškou nad 15 m v dospělosti) a dostatečným objemem prokořenitelného prostoru,
- 5 m² za každý běžný metr fasád upravených a využitých pro pnutí popínavých dřevin nebo treláží či pergol na ozeleněných střechách při zajištění dostatečného prokořenitelného prostoru pro dané dřeviny.

Náhradním způsobem je možné započtením nahradit pouze:

- 1/4 požadované plochy KZ v případě samostatně stojících rodinných domů,
- 1/2 požadované plochy KZ u ostatních staveb,
- celou požadovanou plochu pouze výjimečně ve stávající kompaktní blokové zástavbě ve stabilizovaných plochách tam, kde jiným způsobem prokazatelně není možné dosáhnout existujícího urbanistického charakteru (např. v zástavbě nároží bloků a v případě nerovnoměrné parcelace)

• koeficient zeleně byl pro jednotlivé struktury zástavby stanoven následovně:

- kompaktní: 0,3 pro stabilizované plochy a 0,5 pro zastavitelné plochy
- volná: 0,6
- rezidenční nízkopodlažní: 0,5
- areálová: 0,4
- omezená: 0,8
- plochy bez zástavby: 0,9
- plochy nad 2 000 m², které byly definovány územním plánem z r. 1994 jako plochy zeleně (ZP či ZO) a které jsou v Návrhu ÚPmB součástí jiných typů ploch, byly vymezeny jako samostatné plochy městské zeleně (Z); jedná se např. o plochy kolem Komenského nám. (Červeného kostela), alej na tř. Kpt. Jaroše, vnitroblok u mateřské školy Chodská 15 a desítky dalších zelených pláček, parčíků či vnitrobloků,
- byly v hlavním výkresu vymezeny plochy přírodní se způsobem využití podle § 16 vyhlášky č. 501/2006 Sb., o obecných požadavcích na využívání území, zejména biocentra, zvláště chráněná území, evropsky významné lokality a registrované významné krajinné prvky, a tím byla zajištěna jejich ochrana,
- v kartách lokalit, kde sousedí plochy pro výrobu (E – plochy lehké výroby, P – plochy výroby a skladování) a plochy pro bydlení (B – plochy bydlení, C – plochy smíšené obytné), byla doplněna podmínka předchozí či souběžné realizace pásu izolační zeleně (vzrostlé zeleně o pásu šířky min. 10 m nebo rozloze min. 20 % rozlohy plochy výroby) podél sousedících hranic těchto ploch,
- v obecných zásadách technické infrastruktury bylo stanoveno, že při návrhu tras technické infrastruktury budou sítě sdružovány do koridorů pro dosažení účelného prostorového uspořádání a vytvoření prostoru pro realizaci modrozelené infrastruktury v uličním profilu; a dále, že v územích, která nejsou v současné době plynofikována, mají ostatní vedení a prvky modrozelené infrastruktury prioritu před budováním nového nízkotlakého rozvodu plynu.

4

4

V dne	Podpis
Vyplněný formulář zašlete na níže uvedenou adresu: Magistrát města Brna, Odbor územního plánování a rozvoje, Kounicova 67, 601 67 Brno	

MMB/0252566/2020

Námítka č.2

Výrok:

Námítce se vyhovuje částečně.

Odůvodnění:

V rámci podání je uveden názor podatele, že návrh ÚPmB nevyužívá dostatečně možnosti usnadnění výstavby cyklistické infrastruktury, požaduje vymezení „klíčových cyklostezek“ jako veřejně prospěšné stavby a definoval místa pro bezpečné parkování kol na „klíčových přestupních uzlech“.

Úkolem územního plánu je vytvářet územní podmínky pro možnost umístění záměrů, nikoliv zajistit „bezproblémovou“ realizaci všech záměrů a znát podrobné technické provedení jednotlivých úseků. Obecně územní plán stanovuje základní koncepci rozvoje území obce, ochrany jeho hodnot, jeho plošného a prostorového uspořádání, uspořádání krajiny a koncepci veřejné infrastruktury a stanovuje podmínky pro využití území. Nový Územní plán města Brna (ÚPmB) pracuje s méně podrobným měřítkem hlavního výkresu 1:10 000, než tomu je u současného (1:5000).

K požadavku na zařazení cyklistické dopravy do hlavního využití ploch dopravní infrastruktury uvádíme:

Pro dokladování transparentnosti procesu vyhodnocení podání je uvedeno také mezitímní vyhodnocení podání z r. 2020:

Požadavku nebylo v roce 2020 vyhověno, protože: „V rámci stanovení podmínek využití ploch v kap. 6.2. a kap. 6.3.3.10 závazné textové části je umožněno umístění cyklistické infrastruktury ve všech plochách s rozdílným způsobem využití, přičemž v plochách dopravní infrastruktury D je jejich umístění přípustné.

Požadavek na zařazení pěší a cyklistické dopravy do hlavního využití ploch dopravní infrastruktury D, jehož součástí jsou především komunikace vyššího dopravního významu tvořící páteř základního komunikačního systému, neodpovídá charakteru a způsobu vymezení ploch s rozdílným způsobem využití. Toto je primárně umožněno v plochách veřejných prostranství, které slouží obsluze ploch dopravní a technickou infrastrukturou za současného umožnění průchodu a pohybu obyvatel, tedy v rámci této plochy s rozdílným způsobem využití je cyklistická infrastruktura součástí hlavního využití.

Jelikož však v rámci stanoviska dotčeného orgánu byla uplatněna podmínka k vedení cyklistické dopravy v souběhu s komunikacemi, bude v této souvislosti zpřesněna a doplněna výroková část i odůvodnění návrhu řešení. V této souvislosti je možné prověřit případnou úpravu znění podmínek využití ploch s rozdílným způsobem využití.“

Konečné vyhodnocení podání se vztahuje k výslednému řešení Návrhu nového ÚPmB:

V rámci zpřesnění kap. 4.1 Dopravní infrastruktura a stanovení podmínek využití ploch v kap. 6.2. a kap. 6.3.3.10 závazné textové části je umožněno umístění pěší a cyklistické infrastruktury ve všech plochách s rozdílným způsobem využití, přičemž v plochách dopravní infrastruktury D je jejich umístění přípustné i jako hlavní využití.

Tímto je požadavek zohledněn.

Další jednotlivě uvedené požadavky jsou nad rámec podrobnosti zpracování územního plánu a níže uvádíme:

Ke stanovení podmínky povinné segregace pěší a cyklistické dopravy podél sběrných komunikací a zahájení výstavby až po dobudování propojení lokality se všemi sousedícími městskými částmi samostatnými stezkami a chodníky uvádíme, že je tímto již předjímano konkrétní technické řešení vlastní realizace, aniž by byla ve všech skutečnostech známa reálná možnost v území, a ne vždy je možné z hlediska různých omezení a limitů tyto podmínky naplnit. Současně jakýkoliv záměr musí splňovat platné právní předpisy a normy.

V rámci územního plánu jsou vytvářeny územní podmínky pro možnost vedení v rámci ploch nebo koridorů. To, jakým způsobem bude možné uliční prostor uspořádat, případně propojení trasovat je předmětem dalších podrobnějších stupňů projektové dokumentace a podmínek

vlastníka komunikace. Podrobnost měřítka zpracování výkresu 2.2 Souhrnný výkres dopravy neumožňuje grafické zobrazení požadavku zobrazení oddělených koridorů cyklistických a pěších tras.

Z tohoto důvodu nelze této podmínce z hlediska podrobnosti zpracování územně plánovací dokumentace vyhovět.

Z hlediska požadavku na zakreslení dalších cyklotras uvádíme, že v rámci cyklistické dopravy byl zvolen obecnější přístup.

Ve výkresu 2.2. Souhrnný výkres dopravy jsou vyznačeny „vybrané samostatné cyklotrasy“, kterými jsou zpřesněny záměry ze Zásad územního rozvoje Jihomoravského kraje. Ve výkresu odůvodnění O.6 Cyklistická doprava – schéma jsou k výše uvedenému jevu navíc vyznačeny „vybrané pouliční cyklotrasy“, které naznačují možná vybraná propojení území města, která však již nejsou závazná a je možné je operativně upravovat nebo dále doplňovat.

Grafické předurčení cyklotras by se v rámci přípravy záměrů mohlo ukázat jako omezující v případě potřeby úpravy vedení trasy; odlišné řešení by mohlo vést ke změně územního plánu a tím neúměrnému prodloužení přípravy záměrů.

Z dlouhodobých zkušeností se toto ukázalo jako nevhodné a z tohoto důvodu bylo přistoupeno k vymezení koridorů zajišťujících návaznost na koridory dle textové části nadřazené územně plánovací dokumentace (Zásad územního rozvoje Jihomoravského kraje), které jsou územním plánem zpřesněny. Všem ostatním trasám je obecně umožněno jejich umístění ve všech plochách s rozdílným způsobem využití v rámci obecných podmínek využití území. Z tohoto důvodu nelze požadavku vyhovět.

Z hlediska požadavku vymezení „páteřních“ cyklistických stezek jako veřejně prospěšné stavby je nutno uvést, že nám v současné době není znám komplexní průběh všech cyklotras a cyklostezek na správním území města a z tohoto důvodu není možné vymezit přesný průmět všech záměrů. Současně byl z hlediska přípravy zvolen obecnější přístup, aby jakýkoliv nový záměr nevyžadoval změnu územního plánu. Z tohoto důvodu nelze požadavku vyhovět.

Pokud se jedná o požadavek na vybudování kapacitních míst a zařízení k bezpečnému odkládání kol u „klíčových železničních stanic a konečných tramvajů“ či parkoviště pro kola, jedná se o záměry nad podrobnost územního plánu, jejich umístění je obecně přípustné v rámci doplňujícího nebo souvisejícího využití ve všech plochách s rozdílným způsobem využití a není nutné pro ně předjímat umístění a vymezení, potažmo vymezovat plochu jako veřejně prospěšnou stavbu. Pokud není znám konkrétní projekt, nelze s přesností stanovit dotčené pozemky, a tedy i vymezit jako veřejně prospěšné stavby. Z tohoto důvodu nelze požadavku vyhovět.

Věcná podstata způsobů vypořádání předmětného podání zůstává nadále relevantní, přestože návrh nového územního plánu města Brna prošel přepracováním s ohledem na Pokyny ZMB z roku 2022 a byl uveden do jednotného standardu ÚPD dle stavebního zákona a jeho prováděcích předpisů. Výše uvedené texty je tedy nutno chápat také ve smyslu těchto úprav.

Námítka č.3

Výrok:

Námítce se nevyhovuje.

Odůvodnění:

Závazná textová část: Územní plán stanovuje následující zásady pro odkanalizování a odvodnění:

- Veškeré zastavitelné plochy a plochy přestaveb budou odkanalizovány oddílným systémem kanalizace a bude na nich důsledně vyžadováno hospodaření se srážkovými vodami.
- Komunální odpadní vody musí být odváděny a čištěny na centrální mechanicko-biologické čistírně odpadních vod. Používání lokálních nebo domovních ČOV je přípustné pouze výjimečně, a to v případě veřejného zájmu nebo pro samostatně stojící objekty příliš vzdálené od trasy kanalizace, nikoliv jako koncepční řešení lokality. Nesmí být umístěna nebo povolena stavba, ve které vznikají komunální odpadní vody bez splnění výše uvedeného. Nesmí být umístěna nebo povolena změna stavby, při které dochází k navýšení množství komunální

odpadních vod, bez splnění výše uvedeného. V závazné části je dále uvedeno, že bude zpracována územní studie Koncepce rozvoje modrozelené infrastruktury.

V části Odůvodnění je upřesněno a doporučeno:

Pro odvodnění zastavitelných ploch a ploch přestaveb platí regulativ pro odtok srážkových vod daný max. hodnotou 10 l/(s.ha) z neredukované plochy při četnosti překročení retenční kapacity objektu max. 1 x za 5 roků a max. době prázdnění 24 hodin. A to v případě, že majitel nebo provozovatel kanalizace (příp. správce vodního toku) nestanoví s ohledem na aktuální podmínky přísnější limity. Obecně platí, že přímé napojení srážkových vod do kanalizace pro veřejnou potřebu je nepřijatelné.

Z hlediska snížení srážkového odtoku je vhodné aplikovat následujících opatření, které jdou nad rámec běžných legislativních požadavků na odvádění srážkových vod:

- minimalizovat podíl nepropustných zpevněných ploch,
- využívat polopropustných materiálů pro zpevněné plochy,
- preferovat přírodě blízké objekty hospodařící s dešťovou vodou,
- realizovat vegetační střechy,
- využívat srážkové vody k provozu nemovitostí.

Výše uvedené principy je vhodné prosazovat i v rámci rekonstrukcí stávajících staveb a prostranství. V souvislosti s již zaznamenanými dopady klimatické změny by si Statutární město Brno mělo určit jasnou strategii implementace a provozování tzv. modrozelené infrastruktury na stávajících a nově navrhovaných veřejných prostranstvích. Modrozelená infrastruktura je v současnosti vnímána jako jedno z významných adaptačních opatření s řadou přidaných benefitů a ekosystémových služeb, které překračují rámec běžného odvodnění. Z obsahu výroku i odůvodnění vyplývá, že tato problematika je aktuální a město Brno se jí již dnes průběžně zabývá a principy postupně uvádí do praxe. Hospodaření s dešťovou vodou je zpracováno v platných Městských standardech pro kanalizační zařízení: [Standards_pro_kanalizacni_zarizeni.pdf \(brno.cz\)](#). Tento dokument se v současné době aktualizuje. Zároveň je možné odkázat na studii, která se touto problematikou v souvislosti se souvisejícími tématy rovněž zabývá: [ZmirnovaniKlimZmen_NadacePartnrstvi.pdf \(brno.cz\)](#). Rovněž v rámci probíhající Aktualizace generelu odvodnění - část Kanalizace bude samostatná kapitola věnována této tematice.

Námítce je vyhověno již ve stávající podobě návrhu.

Věcná podstata způsobů vypořádání předmětného podání zůstává nadále relevantní, přestože návrh nového územního plánu města Brna prošel přepracováním s ohledem na Pokyny ZMB z roku 2022 a byl uveden do jednotného standardu ÚPD dle stavebního zákona a jeho prováděcích předpisů. Výše uvedené texty je tedy nutno chápat také ve smyslu těchto úprav. Pro úplnost dodáváme, že v NÚP 2024 došlo k úpravě výše uvedeného citovaného znění textové části. Dále upozorňujeme, že dne 28.03.2023 byla schválena možnost využití územně plánovacího podkladu Aktualizace a správy Generelu odvodnění města Brna - část Kanalizace (dále jen "AGOMB"), který nahrazuje Generel odvodnění města Brna - D. Část kanalizace a problematikou hospodaření s dešťovou vodou se zabývá. Na základě AGOMB došlo k úpravě v NÚP 2024.

Tyto úpravy však nevedou ke změně vypořádání předmětného podání.

Námítka č.4

Výrok:

Námítce se vyhovuje částečně.

Odůvodnění:

- Zastoupení zeleně v různých typech ploch

Zastoupení zeleně v plochách s rozdílným způsobem využití je v návrhu nového ÚPmB řešeno stanovením povinného minimálního plošného zastoupení zeleně na rostlém terénu v plochách bydlení, v plochách smíšených obytných, v plochách rekreace, a v plochách zahrádek pro disponibilní pozemky stavebního záměru a pro plochu současně (od podmínky splnit zastoupení současně i pro funkční plochu bude upuštěno).

Pořizovatel bude také požadovat stanovit toto zastoupení v podmínkách využití území i pro plochu komerční vybavenosti - W. V případě ploch výroby a skladování (P) a lehké výroby (E) bude požadavek na minimální zastoupení zeleně doplněn do karet rozvojových lokalit těchto ploch.

Vámi navrhované řešení koeficientů zeleně se nejeví účelné z následujících důvodů:

Územní plán má stanovit základní koncepci rozvoje území obce, ochranu jeho hodnot, jeho plošného a prostorového uspořádání (tj. urbanistickou koncepci), uspořádání krajiny a koncepci veřejné infrastruktury, vymežit zastavěné území, plochy a koridory, zejména zastavitelné plochy a plochy přestavby, veřejně prospěšné stavby a veřejně prospěšná opatření a územní rezervy. A stanovit podmínky pro využívání těchto ploch a koridorů. Posláním územních plánů je stanovit pravidla udržitelného rozvoje a využívání území, nikoliv regulace jednotlivých pozemků. Územní plán nesmí obsahovat podrobnosti náležejícím svým obsahem regulačnímu plánu nebo územním rozhodnutím. Lze pořídit územní plán s těmito regulačními prvky, ale tato skutečnost musí být v rozhodnutí zastupitelstva o pořízení nebo zadání územního plánu výslovně uvedena.

Regulace v podrobnosti na jednotlivé druhy vegetačních prvků, kultivar, či materiálové provedení povrchů jednotlivých vegetačních prvků není v podrobnosti, která náleží územnímu plánu. Problematické se jeví aplikování tohoto principu v praxi, při posuzování záměru při vydání závazného stanoviska orgánu územního plánování a také následný monitoring těchto podmínek.

Návrh nového územního plánu navrhuje odlišnou koncepci, která však také stanovuje podíl nezastavěné plochy ve vztahu k celkové ploše pozemku, rostlého terénu umožňující vsak dešťové vody. Minimální plošné zastoupení zeleně na terénu není nutné dodržet pouze v odůvodněných případech.

Pořizovatel však udělí pokyn problematiku stanovení minimálního plošného zastoupení zeleně prověřit a upravit.

- Ochrana zeleně v jiných plochách s RZV

Z důvodů zvoleného měřítka výkresů a podrobnosti Územního plánu byla stanovena minimální velikost plochy RZV na 0,5 ha (5 000 m²) a v níže definovaných případech na 0,2 ha (2 000 m²) v souladu s ustanovením § 3 odst. 1 vyhlášky č. 501/2006 Sb. Ve výjimečných případech, pokud si to vymezení a koncepce Územního plánu vyžaduje, jsou zobrazované plochy RZV menší. Takto zvolená velikost ploch RZV vychází z principu koncepce a měřítka výkresů, kde kresba nemůže zachycovat nepřiměřený detail. Pokud existují pozemky stejného účelu využití, ale tvoří plochu podměrečnou, tj. menší než 0,5 ha, jsou zpravidla agregovány do jiných ploch RZV s jiným využitím. Tato skutečnost vychází také z projednaného konceptu územního plánu. V textové části odůvodnění je uvedeno, že plochami, které jsou vymezované ve velikosti 0,2-0,5 ha jsou plochy městské a krajinné zeleně, zvláště pak pro plochy městské zeleně uvedené ve Vyhlášce o zeleni města Brna (Nejvýznamnější plochy městské zeleně).

Pořizovatel je názoru, že vzhledem k výše uvedenému je agregovaná zeleň v rámci jiných ploch nedostatečně chráněna ve vztahu k umístování záměrů, udělí tedy pokyn doplnit obecný regulativ, který tuto skutečnost ošetří. Dále jsou uděleny pokyny na základě připomínek a námitek k návrhu ÚPmB konkrétní plochy zeleně z aktuálně platného ÚPmB vymežit, pokud budou graficky čitelné v měřítku hlavního výkresu.

- Vymezení ploch přírodních

Hlavní výkres návrhu nového územního plánu obsahuje grafické vyznačení prvků systému ÚSES (biokoridory a biocentra) a současně také vymezené plochy přírodní (plochy lesní a plochy krajinné zeleně).

Zvláště chráněná území, Evropsky významné lokality a registrované významné krajinné prvky jsou pro potřeby územního plánování obsaženy jako limit využití území (od poskytovatelů údajů) v územně analytických podkladech. Jejich přímá ochrana vyplývá z jiné legislativy, především zákona č. 114/1992 Sb. o ochraně přírody a krajiny. Nebudou tedy závazně vymezeny v hlavním výkrese, ale obsaženy jsou ve výkrese koordinačním (M1:10 000, grafická část odůvodnění).

- Předepsání izolační zeleně

V dokumentu Vyhodnocení vlivu na udržitelný rozvoj území je v kapitole A.VII.12 Kumulativní a synergické vlivy uvedeno:

V této souvislosti nebylo identifikováno synergické resp. kumulativní spolupůsobení vymezených rozvojových zón s územním soustředěním ploch výroby vůči plochám bydlení v souvisejícím území z důvodů vhodného zasazení ploch průmyslu v jednotlivých případech z hlediska vzdáleností k chráněným objektům, možnostem dopravního napojení ploch výroby a vhodného členění funkcí v území umožňujícího odclonění rezidenčních zón od zón výrobních plochami s možnostmi umístění jiné než rezidenční zástavby např. plochy smíšené, veřejná prostranství, izolační zeleň nebo občanská vybavenost. Zároveň návrh ÚP stanovuje regulativy využití ploch průmyslové výroby a lehké výroby tak, aby tyto nepredisponovaly negativní vliv působící na vlastní vymezenou plochu. Umísťované záměry je třeba prověřit jednotlivě v rámci navazujících fází projektové přípravy.

Pořízovatel doporučí řešit problematiku izolační zeleně na rozhraní případných možných konfliktních hranicích ploch v rámci jednotlivých karet rozvojových lokalit a zapracovat následující cílená opatření:

Při zastavování ploch výroby v návaznosti na volnou krajinu je třeba dbát na vhodné zapojení ploch do krajiny prostřednictvím pásů izolační zeleně na rozhraní zastavitelného území a volné krajiny.

- Modrozelená infrastruktura

Všechna vedení technické infrastruktury a prvků modrozelené infrastruktury jako součást veřejně prospěšné infrastruktury jsou z hlediska jejich prostorové koordinace rovnocenná. Tomuto požadavku tedy nelze vyhovět. V kapitole 4.2 Technická infrastruktura (závazné textové části) je uvedeno, že v zastavěném území města se síť technické infrastruktury zpravidla umísťují do společných tras nebo do souběhu se stávajícími trasami technické a dopravní infrastruktury. Ve veřejných prostranstvích je nutné koordinovat všechny prvky zde umísťované. Důležitým hlediskem při posuzování priorit jednotlivých součástí veřejných prostranství při jejich koordinaci je celkový pohled na provoz a fungování města. Při návrhu tras technické infrastruktury je důležité sdružování sítí do koridorů a jejich účelné prostorové uspořádání.

Pro všechny navržené trasy technické infrastruktury je závazné jejich směrové vedení. Upřesnění tras, polohy objektů a zařízení, určení místa napojení, způsobu technického provedení a vedení přípojných tras bude provedeno při zpracování podrobnější územně plánovací nebo projektové dokumentace, a to za podmínek obecně závazných právních předpisů.

Věcná podstata způsobů vypořádání předmětného podání zůstává nadále relevantní, přestože návrh nového územního plánu města Brna prošel přepracováním s ohledem na Pokyny ZMB z roku 2022 a byl uveden do jednotného standardu ÚPD dle stavebního zákona a jeho prováděcích předpisů. Výše uvedené texty je tedy nutno chápat také ve smyslu těchto úprav.

Pro informaci dodáváme, že ochrana zeleně v rámci jiných ploch s rozdílným způsobem využití je řešena nově také pomocí vymezení tzv. významných segmentů sídlení zeleně jako překryvu nad plochami bydlení, smíšenými plochami obytnými, plochami veřejné a komerční vybavenosti a plochami veřejných prostranství. Pro tyto segmenty je doplněna regulace prostřednictvím doplňujících podmínek využití území – viz závazná textová část Návrhu ÚPmB kap. 5.2.; vymezení segmentů obsahuje výkres 2.2. Koncepce uspořádání krajiny. Dále byl také stanoven požadavek na povinné minimální plošné zastoupení zeleně 40% v plochách bydlení individuálního. Ostatní požadované hodnoty jsou uvedeny u jednotlivých ploch v kapitole 6.3.2 závazné textové části.

PODÁNÍ K NÁVRHU

Návrh Územního plánu města Brna



mmb1es7738ffe2

Podatel	
Typ subjektu:	Fyzická osoba
Příjmení, jméno:	
Adresa / sídlo:	
Kontakt:	
Vlastnický vztah podatele:	

Námítka	číslo:	1
---------	--------	---

Podávám tímto námítku proti návrhu územního plánu Statutárního města Brna (dále jen „město Brno“) ve smyslu ustanovení § 52 odst. 2 zákona č. 183/2006 Sb., o územním plánování a stavebním řádu, ve znění pozdějších předpisů, jakožto vlastník pozemku par. č. [redacted] pro k.ú. Královo Pole, obec Brno u Katastrálního úřadu pro Jihomoravský kraj, Katastrální pracoviště Brno-město (dále jen „pozemek“).

Předmětný pozemek jsem v minulosti zakoupila za účelem výstavby rodinného bydlení v úmyslu uspokojit bytové potřeby mé rodiny. Již v roce 2016 jsem se obrátila na Odbor územního plánování a rozvoje města Brna s návrhem na pořízení změny k územnímu plánu města Brna, a to změnou pozemku z plochy D na plochu BC z důvodu využití pozemku k zástavbě. Přípisem ze dne 25.06.2018, č. j. MMB/0123638/2016/01 jsem byla vyrozuměna, že zastupitelstvo města Brna zamítlo můj návrh na pořízení změn územního plánu a dále mi bylo doporučeno uplatnit své návrhy při pořizování nového územního plánu města Brna. Důvodem pro zamítnutí mé žádosti byla skutečnost, že proces pořizování změn je poměrně složitý a časově náročný, přičemž prioritou města Brna je v době zamítnutí mého návrhu pořízení nového územního plánu.

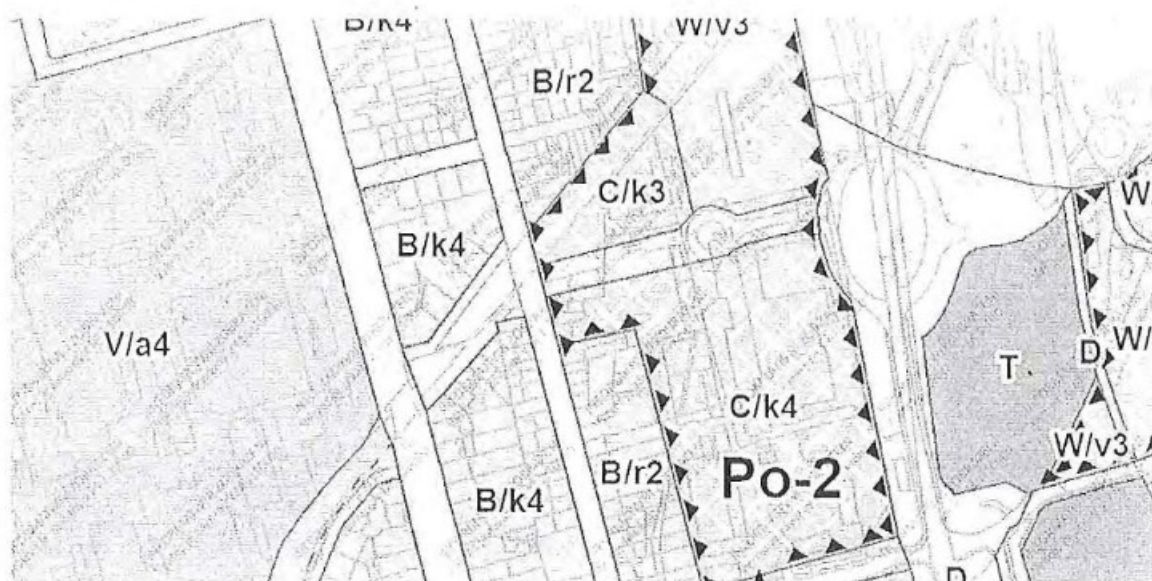
Z interaktivní grafické části připravovaného územního plánu města Brna vyplývá, že okolní zástavba ležící v linii stavební čáry se nachází na plochách stabilizovaných a plochách zastavitelných. Dle textové části odůvodnění návrhu nového územního plánu města Brna se stabilizovanou plochou rozumí: „části zastavěného území města, kde územním plánem stanovené využití území vyjadřuje jeho dosavadní charakter a potvrzuje jej. Jedná se o území, ve kterých se stávající účel využití území nebude významně měnit.“ Zastavitelnou plochou se dále rozumí: „jsou plochy vymezené územním plánem města k zastavění.“ Z interaktivní grafické části je zřejmé, že okolní zástavba v linii stavební čáry na výše uvedených plochách je z hlediska prostorového uspořádání a z hlediska specifikace způsobu využití označena kódem B/k/4, tj. dle závazné textové části návrhu nového územního plánu plocha bydlení/kompaktní zástavba/úroveň 4 výškového rozpětí 9 až 22 metrů.

Na základě použití aplikace měření v interaktivní grafické části připravovaného územního plánu mám za to, že zastavitelná plocha pozemku může být až 890 m², což při možnosti výškového rozpětí 9 až 22 metrů představuje značný prostor pro potenciální výstavbu.

Na základě místního šetření mám za to, že v okolní zástavbě lemuující směr ulice Poděbradova ve směru k ulici Reissigova se nachází rozmanité stavby s výškovým rozpětím od nízkopodlažních rodinných domů a v blízkosti mého pozemku objekty k bydlení o výšce až čtyř nadzemních podlaží. V opačném směru od mého pozemku po ulici Poděbradova k ulici Hostinského pak lze spatřit výstavbu převážně bytových domů o výšce až 6 nadzemních podlaží.

S ohledem na skutečnosti výše uvedené podávám námítku proti návrhu územního plánu Statutárního města Brna a navrhuji, aby pozemek par. č. [redacted] pro k.ú. Královo Pole, obec Brno u Katastrálního úřadu pro Jihomoravský kraj, Katastrální pracoviště Brno-město byl změněn z plochy veřejných prostranství (O) na plochu bydlení (B/k/4).

Námítka číslo 1 (zákres)



v BRNE dne 19. 6. 2020

Podpis

Vyplněný formulář zašlete na níže uvedenou adresu:
Magistrát města Brna, Odbor územního plánování a rozvoje, Kounicova 67, 601 67 Brno

MMB/0252647/2020

Námitka

Výrok:

Námitce se nevyhovuje.

Odůvodnění:

Námitkou je u pozemku p.č. 3805/5 k.ú. Královo Pole požadována změna z plochy veřejných prostranství O na plochu bydlení B/k4.

Jedná se o pozemek situovaný ve středu uličního prostoru ul. Antonína Macka, na bývalém drážním tělese vlečky. Druh pozemku je dle katastrální mapy řazen jako „ostatní plocha“, způsob využití „dráha“. Ve stávajícím platném ÚPmB je pozemek zařazen do „plochy komunikací a prostranství místního významu“ s vyznačením návrhové linie „sběrné komunikace se 2 nebo 3 jízdními pruhy“. Ve všech variantách Konceptu ÚP byl pozemek zařazen jako plocha dopravní infrastruktury D. Návrh ÚP řadí pozemek do ploch veřejných prostranství O.

Mimo to je třeba poznamenat, že jakýkoliv vlastník pozemku nemá v obecné rovině právní nárok na stanovení takových podmínek rozvoje plochy, zahrnující pozemky v jeho vlastnictví, které by plně vyhovovaly jeho soukromoprávním zájmům, neboť cílem územního plánování je dosáhnout obecně prospěšného souladu veřejných a soukromých zájmů na rozvoji území (§ 18 odst. 2 stavebního zákona). Jde tedy o nalezení spravedlivé rovnováhy mezi soukromým zájmem a zájmem veřejným. Uvedený závěr vyplývá např. také z rozsudku Nejvyššího správního soudu ze dne 28. 3. 2008, č. j. 2 Ao 1/2008-51, ve kterém je mimo jiné uvedeno, že „z žádné zákonné normy či normy práva ústavního nelze dovodit existenci subjektivního práva vlastníka nemovitosti, aby v rámci územně plánovací dokumentace byla tato nemovitost zahrnuta do určitého konkrétního způsobu využití.“

Na základě výše uvedeného je zřejmé, že pozemek není určen k zastavění a námitce tudíž není možné vyhovět.

Věcná podstata způsobů vypořádání předmětného podání zůstává nadále relevantní, přestože návrh nového územního plánu města Brna prošel přepracováním s ohledem na Pokyny ZMB z roku 2022 a byl uveden do jednotného standardu ÚPD dle stavebního zákona a jeho prováděcích předpisů. Výše uvedené texty je tedy nutno chápat také ve smyslu těchto úprav.



mmb1es77390075

2185

NÁMITKA / PŘÍPOMÍNKA

NÁZEV PROJEDNÁVANÉ ÚPD

Územní plán města Brna

Identifikační údaje podatele

~~Fyzická osoba~~/právnícká osobaJméno, příjmení /
Název společnosti

Tap invest a.s.

Datum narození/
Identifikační číslo

05803306

Trvalé bydliště/
sídlo

Pod sídlištěm 293/1, Židenice, 636 00 Brno

Jsem - nejsem*) občan města Brna

Jsem - nejsem*) vlastníkem pozemku/ů nebo stavby v ploše dotčené
navrhovanou změnouKatastrální území Židenice parc. č. 4296/1, 4296/23, 4296/17, 4296/22,
4296/26, 4296/21

Upřesnění obsahu námítky/přípomínky

 K textové části Ke grafické části K procesu pořizování

Městská část

Brno-Židenice

Katastrální území

Židenice

Parcelní čísla pozemků (adresa,
doplňující popis lokality)

p.č. 4296/1, ulice Pod sídlištěm, Brno-Židenice

Text námítky/přípomínky včetně ZDŮVODNĚNÍ

přílohy:

 ano ne

1 S ohledem na konfiguraci terénu a okolní zástavby – se parcely č. č. 4296/1, 4296/23, 4296/17, 4296/22, 4296/26, 4296/21 nacházejí v naprosto členitém terénu, navrhneme, aby výška staveb byla umožněna – zvýšena na 20 m, tedy 6 pater. 1

2 Parcela č. 4296/1 je zařazena návrhem do zelené plochy a domníváme se, že s ohledem na zachování integrity vlastníka parcel zapsaných na LV č. 14439 pro k.ú. Židenice, obec Brno je možné i tuto parcelu zařadit do Ea3. 2

V ...Brně..... dne 10.6.2020

Podpis

*nehodící se škrtněte

MMB/0252800/2020

Námitka č.1

Výrok:

Námitce se nevyhovuje.

Odůvodnění:

Námitkou je požadována změna výškové úrovně na pozemcích v majetku podatele při ul. Pod Sídlištěm v Brně-Židenicích.

Jedná se o pozemky, které jsou součástí menšího průmyslového areálu poblíž rychlostní komunikace Ostravské. Areál je zařazen do stabilizované plochy lehké výroby E/a3. Výšková úroveň v ploše je nastavena na 3, tj. výškové rozpětí 6-16 m (2-5 podlaží). Pozemky se nachází na patě zazeleněného svahu pod sídlištěm Juliánov, v areálu jsou situovány 2-3 podlažní objekty. Na základě výše uvedeného je zřejmé, že výšková úroveň 3 zcela odpovídá stavu v území a není vhodné ji zvyšovat.

Věcná podstata způsobů vypořádání předmětného podání zůstává nadále relevantní, přestože návrh nového územního plánu města Brna prošel přepracováním s ohledem na Pokyny ZMB z roku 2022 a byl uveden do jednotného standardu ÚPD dle stavebního zákona a jeho prováděcích předpisů. Výše uvedené texty je tedy nutno chápat také ve smyslu těchto úprav.

Námitka č.2

Výrok:

Námitce se vyhovuje.

Odůvodnění:

Pozemek je plochou PV v aktuálně platném územní plánu. Změna na plochu městské zeleně se vzhledem k možnosti realizovat tuto funkci na městských pozemcích nejeví jako opodstatněná. Bude tedy udělen pokyn zde plochu zeleně nevymezovat.

Věcná podstata způsobů vypořádání předmětného podání zůstává nadále relevantní, přestože návrh nového územního plánu města Brna prošel přepracováním s ohledem na Pokyny ZMB z roku 2022 a byl uveden do jednotného standardu ÚPD dle stavebního zákona a jeho prováděcích předpisů. Výše uvedené texty je tedy nutno chápat také ve smyslu těchto úprav.



mmb1es77390087

2124

NÁMITKA / PŘÍPOMÍNKA

NÁZEV PROJEDNÁVANÉ ÚPD

Územní plán města Brna

Identifikační údaje podatele

~~Fyzická osoba~~/právnícká osobaJméno, příjmení /
Název společnosti

Tete invest a.s.

Datum narození/
Identifikační číslo

06567444

Trvalé bydliště/
sídlo

Pod sídlištěm 293/1, Židenice, 636 00 Brno

Jsem - nejsem*) občan města Brna

Jsem - nejsem*) vlastníkem pozemku/ů nebo stavby v ploše dotčené
navrhovanou změnou

Katastrální území Líšeň parc č. 5232/11

Upřesnění obsahu námítky/přípomínky

 K textové části Ke grafické části K procesu pořizování

Městská část

Brno-Líšeň

Katastrální území

Líšeň

Parcelní čísla pozemků (adresa,
doplňující popis lokality)

p.č. 5232/11, ulice Samoty, Brno-Líšeň

Text námítky/přípomínky včetně ZDŮVODNĚNÍ

přílohy:

 ano ne

Zásadně nesouhlasíme s návrhem veřejné komunikace na pozemcích, které jsou v našem vlastnictví. Celá lokalita při ulici Samoty je určena pro zástavbu rodinnými domy. Stejně využití plánujeme pro pozemky, které jsou v našem vlastnictví. Navržená komunikace znemožňuje nejenom jakoukoliv výstavbu, ale znemožňuje obecně využití pozemků jeho vlastníkem. Návrh nebyl s vlastníkem nikdy konzultován. Vlastník se bude takovému využití bránit všemi dostupnými prostředky. Není vůbec zřejmé proč by měl být tento vlastník takto diskriminován na svých právech ve vztahu k jiným vlastníků v lokalitě, jimž by měl vlastně umožnit výstavbu a zhodnocení jejich pozemků na rozdíl od znehodnocení pozemku v jeho vlastnictví.

V ...Brně..... dne 10.6.2020

Podpis:

*nehodící se škrtněte

MMB/0252819/2020

Námitka

Výrok:

Námitce se nevyhovuje.

Odůvodnění:

V rámci podání je vysloven nesouhlas s vymezením koridoru veřejných prostranství O, zajišťujících prostupnost území, na pozemku podatele v k.ú. Líšeň při ulici Samoty.

Pozemek je v obdobném rozsahu dotčen již v současném územním plánu. Z územního hlediska nedošlo ke změně oproti stávajícímu stavu.

Prostupnost v území je potřebná, což bylo návrhem potvrzeno.

Věcná podstata způsobů vypořádání předmětného podání zůstává nadále relevantní, přestože návrh nového územního plánu města Brna prošel přepracováním s ohledem na Pokyny ZMB z roku 2022 a byl uveden do jednotného standardu ÚPD dle stavebního zákona a jeho prováděcích předpisů. Výše uvedené texty je tedy nutno chápat také ve smyslu těchto úprav.

Statutární město Brno

Doručeno: 19.06.2020

MMB/0252858/2020

listy: přílohy: 1
druh: 11/sv:

2110
Odbor územního plánování a rozvoje

Kounicova 67

601 67 Brno



mmb1es773900b2

OMÍNKA

NÁZEV PROJEDNÁVANÉ ÚPD

Územní plán města Brna

Identifikační údaje podatele

~~Fyzická osoba/právnícká osoba~~

Jméno, příjmení /
Název společnosti

Ctrl Alt a.s.

Datum narození/
Identifikační číslo

29256810

Trvalé bydliště/
sídlo

Pod sídlištěm 293/1, Židenice, 636 00 Brno

Jsem - nejsem*) občan města Brna

Jsem - nejsem*) vlastníkem pozemku/ů nebo stavby v ploše dotčené
navrhovanou změnou

Katastrální území Líšeň parc č. 5243, 5244, 5246, 5247

Upřesnění obsahu námítky/připomínky

K textové části

Ke grafické části

K procesu pořizování

Městská část

Brno-Líšeň

Katastrální území

Líšeň

Parcelní čísla pozemků (adresa,
doplňující popis lokality)

p.č. 5243, 5244, 5246, 5247, ulice Samoty, Brno-Líšeň

Text námítky/připomínky včetně ZDŮVODNĚNÍ

přílohy:

ano

ne

Zásadně nesouhlasíme s návrhem veřejné komunikace na pozemcích, které jsou v našem vlastnictví. Celá lokalita při ulici Samoty je určena pro zástavbu rodinnými domy. Stejně využití plánujeme pro pozemky, které jsou v našem vlastnictví. Navržená komunikace znemožňuje nejenom jakoukoliv výstavbu, ale znemožňuje obecně využití pozemků jeho vlastníkem. Návrh nebyl s vlastníkem nikdy konzultován. Vlastník se bude takovému využití bránit všemi dostupnými prostředky. Není vůbec zřejmé proč by měl být tento vlastník takto diskriminován na svých právech ve vztahu k jiným vlastníkům v lokalitě, jimž by měl vlastně umožnit výstavbu a zhodnocení jejich pozemků na rozdíl od znehodnocení pozemku v jeho vlastnictví. Tato námítka je ostatně stejného obsahu, která byla již podávána k předchozímu návrhu a byla vyhodnocena jako oprávněná a bylo jí vyhověno.

V ...Brně..... dne 10.6.2020

Podpis:

*nehodící se škrtněte

MMB/0252858/2020

Námitka

Výrok:

Námitce se nevyhovuje.

Odůvodnění:

V rámci podání je vysloven nesouhlas s vymezením koridoru veřejných prostranství O, zajišťujících prostupnost území, na pozemcích podatele v k.ú. Líšeň při ulici Samoty.

Pozemky jsou v obdobném rozsahu dotčeny již v současném územním plánu. Z územního hlediska nedošlo ke změně oproti stávajícímu stavu.

Prostupnost v území je potřebná, což bylo návrhem potvrzeno.

Věcná podstata způsobů vypořádání předmětného podání zůstává nadále relevantní, přestože návrh nového územního plánu města Brna prošel přepracováním s ohledem na Pokyny ZMB z roku 2022 a byl uveden do jednotného standardu ÚPD dle stavebního zákona a jeho prováděcích předpisů. Výše uvedené texty je tedy nutno chápat také ve smyslu těchto úprav.

2101

IV

Námítka č. 2

MAGISTRÁT MĚSTA BRNA
Odbor územního plánování a rozvoje
Kounicova 67
601 67 BRNO

Statutární město Brno
Doručeno: 19.06.2020
MMB/0252953/2020
listy: přílohy: 1
druh: 11/sv:



mmb1es7739011f

DS

Název projednávané ÚPD: Územní plán města Brna, č. smlouvy 118174182

Identifikační údaje podatele:

[REDACTED]

Upřesnění námítky:

Námítka ke grafické i textové části, Městská část Židenice, Katastrální území Židenice

Přílohy: ano

Počet příloh: 3

Dne 28.4.2020 jsem podal námítku k novému ÚPmB. Tuto námítku doplňuji o následující námítky:

- 1 2. Namítám nesprávné vymezení hranice zastavěného území. Požaduji zahrnout do zastavěného území všechny mé pozemky, tj. p.č. [REDACTED] [REDACTED] vše v k.ú. Židenice. 1
- 2 3. Nesouhlasím se zařazením mých pozemků p.č. [REDACTED] [REDACTED] vše v k.ú. Židenice, do ploch městské zelene „Z“. 2
- 4. Žádám o zařazení uvedených pozemků do ploch bydlení „B/r“ a umožnění výstavby dalších 1-2 rodinných domů.

Odůvodnění námítky č. 2:

Všechny uvedené pozemky náleží ke stavbě rodinného domu ležícího na p.č. [REDACTED] tvoří s ním jeden souvislý celek a jsou pod společným oplocením. Odkazuji na § 58 odst. 2 písmeno a) zákona č. 183/2006 Sb., v platném znění a § 2 odst. 1 písm. c) téhož zákona, z něhož cituji:

§ 58

(2) Do zastavěného území se zahrnují pozemky v intravilánu, s výjimkou vinic, chmelnic, pozemků zemědělské půdy určených pro zajišťování speciální zemědělské výroby (zahradnictví) nebo pozemků

přiléhajících k hranici intravilánu navrácených do orné půdy²²) nebo do lesních pozemků²²), a dále pozemky vně intravilánu, a to

a) zastavěné stavební pozemky,


§ 2

c) zastavěným stavebním pozemkem pozemek evidovaný v katastru nemovitostí jako stavební parcela a další pozemkové parcely zpravidla pod společným oplocením, tvořící souvislý celek s obytnými a hospodářskými budovami,

Odůvodnění námitek 3 a 4:

- Uvedené pozemky jsou v soukromém vlastnictví, jsou oploceny a nejsou veřejně přístupné, nemají proto charakter veřejné zeleně a pro obyvatele přilehlého sídliště nemají žádný praktický význam,
- Na jednom z pozemků je postaven rodinný dům a všechny další vyjmenované pozemky s ním tvoří jeden funkční celek,
- V dosud platném ÚPmB je část těchto pozemků zařazena v plochách bydlení. Je naprosto nelogické, aby nyní byly přeřazeny do ploch veřejné zeleně, tím spíše, že jsou již zastavěny rodinným domem.
- Je nelogické, že blízké neoplocené pozemky při ulici Věstonické, ozeleněné náletovými dřevinami a využívané obyvateli k venčení psů a každodenní rekreaci, jsou v novém územním plánu zařazeny v zastavitelných plochách bydlení (Zi-14), kdežto naše pozemky, oplocené a využívané k bydlení, jsou zařazeny ve veřejné zeleni! To postrádá urbanistickou logiku a navozuje to dojem diskriminačního přístupu k některým vlastníkům.
- Na pozemku p.č. [redacted] hodlám postavit 1-2 rodinné domy, pro uspokojení potřeb mé rodiny. Za tímto účelem jsem uvedený pozemek v nedávné době pořídil.

Přílohy:


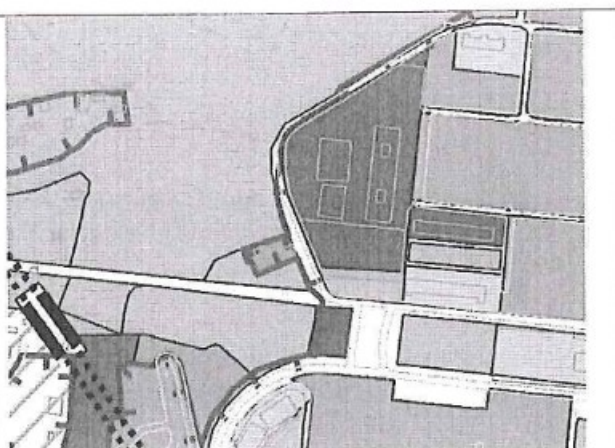


Příloha č.1 PLATNÝ ÚZEMNÍ PLÁN MĚSTA BRNA

Výkres

U1 Návrh urbanistické koncepce – urbanistický návrh 1:25000

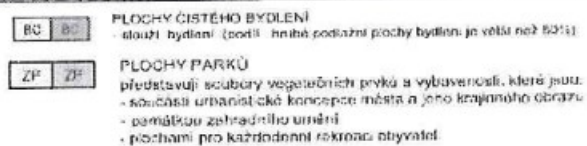
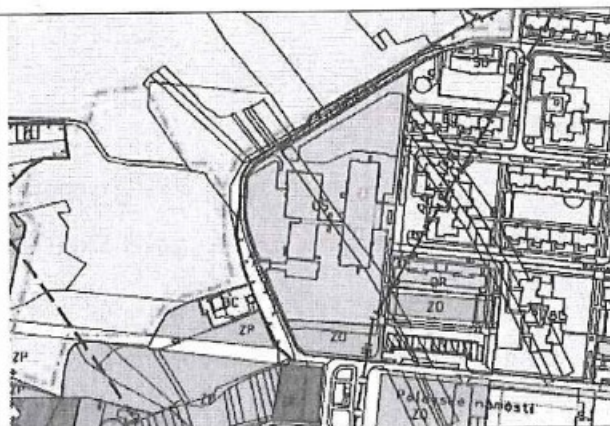
Předmětné území je zařazeno v plochách smíšených a plochách městské zeleně. Přes toto území je v prodloužení ulice vedené po severním okraji Pálavského náměstí navržena komunikace (pro pěši) směrem ke hřbitovu a do Židenic.



Výkres

Plán využití území 1:5000, list 35

Předmětné území je zařazeno v ploše čistého bydlení BC (zářez červeně) a v ploše parků ZP (hráškově zelená barva).



Podmínky využití ploch:

BC PLOCHY ČISTÉHO BYDLENÍ

- slouží bydlení (podíl hrubé podlažní plochy bydlení je větší než 80 %).
- pokud objekty v této ploše tvoří blokovou strukturu, požaduje se využití vnitrobloku pouze pro každodenní rekreaci zde bydlících obyvatel (tj. především pro zeleň a hřiště); tímto požadavkem

se nevylučuje možnost umístění podzemních garáží pod terénem vnitrobloku za podmínky, že příjezd do těchto garáží nezhorší pohodu bydlení a nadzemní část vnitrobloku bude využívána, jak je výše požadováno.

Přípustné jsou:

- stavby pro bydlení (včetně domů s pečovatelskou službou) sloužit bydlení) také
- obchody a nerušící provozovny služeb sloužící denním potřebám obyvatel předmětného území,
- jednotlivá zařízení administrativy.

Podmíněně mohou být přípustné i jako monofunkční objekty (tj. bez ohledu na procentuální skladbu funkcí umístěných v objektu – za podmínky, že se svým objemem nevymykají charakteru budov v lokalitě):

- malá ubytovací zařízení do 45 lůžek za podmínky, že odstavování vozidel lze řešit v plném rozsahu na vlastním pozemku nebo v docházkové vzdálenosti (200–300 m) mimo veřejná prostranství,
- nerušící provozovny obchodu, veřejného stravování a služeb, sloužící denní potřebě obyvatel předmětného území (ve smyslu výkladu pojmů uvedeného na začátku textu Regulativy pro uspořádání území),
- stavby pro kulturní, sociální, zdravotnické, školské a sportovní účely včetně středisek pro mimoškolní činnost za podmínky, že jejich provoz (dopravní napojení, odstavování vozidel, frekvence využívání zařízení) nenaruší obytnou pohodu v lokalitě.

ZP PLOCHY PARKŮ

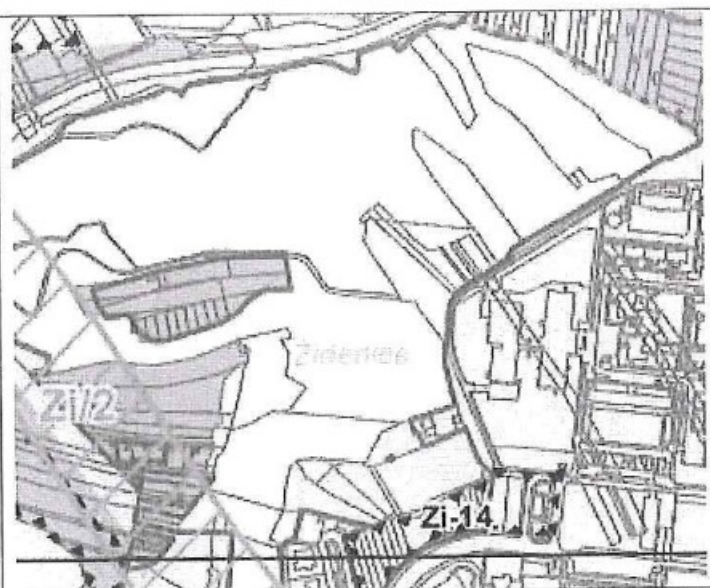
představují soubory vegetačních prvků a vybavenosti, které jsou:


- součástí urbanistické koncepce města a jeho krajinného obrazu,
- památkou zahradního umění,
- plochami pro každodenní rekreaci obyvatel.

Přípustné jsou:

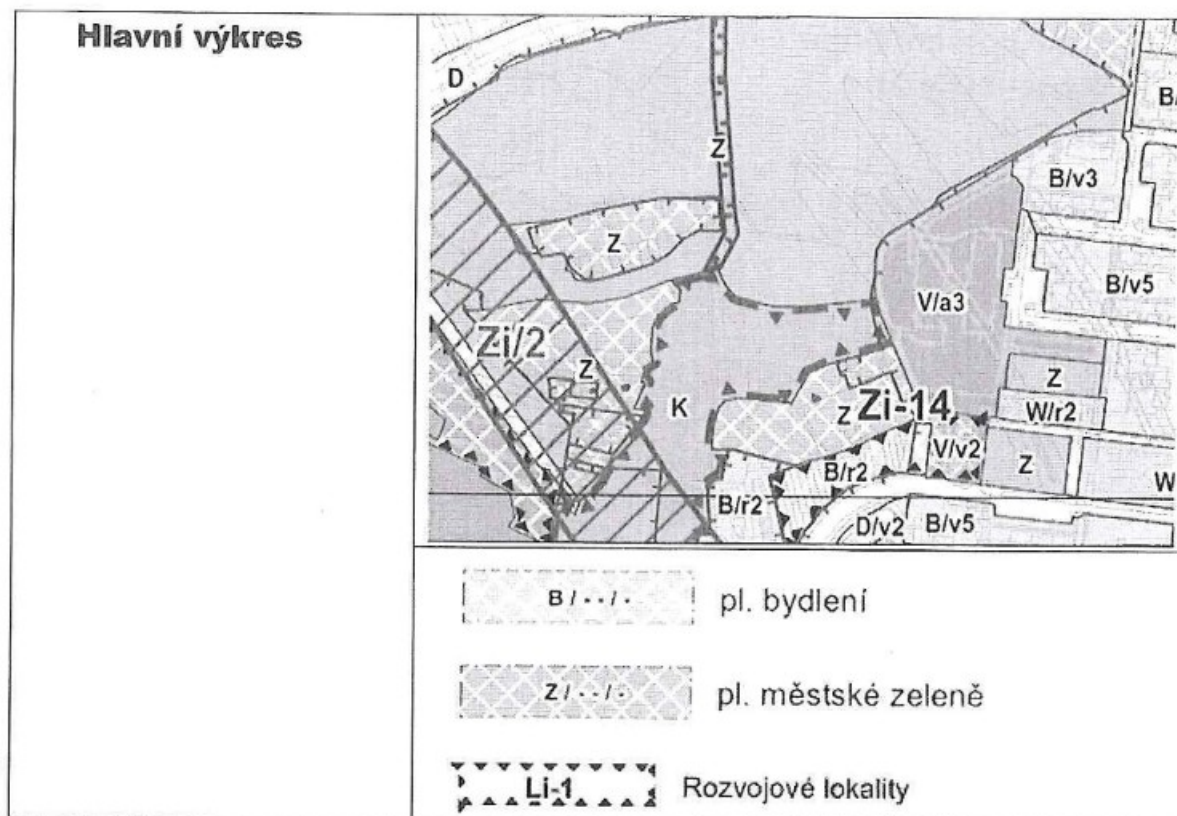
- vegetační úpravy, které svým charakterem odpovídají funkci plochy s ohledem na související ochranné režimy (režim památkové ochrany, urbánního ÚSES, apod. – viz další text),
- pozemní objekty, stavby a zařízení, které svým charakterem odpovídají způsobu využívání ploch zeleně a mají doplňkovou funkci, např. hřiště, odpočívadla, altánky, veřejné WC, apod.,
- vodohospodářské stavby a stavby protipovodňových opatření se zachováním vegetační složky.

Výkres základního členění území



	Zi-12	Koridory dopravní infrastruktury
	ÚS-01	Území podmíněně zpracováním územní studie
		Plochy přestavby
		Plochy zastavitelné
		Plochy změn v krajině
		Zastavěné území
	L-1	Rozvojové lokality

Příloha č.3 Hlavní výkres



Podmínky využití ploch:

Územní plán města Brna podle stávajícího nebo požadovaného způsobu využití vymezuje jako základní plochy tyto typy ploch s rozdílným způsobem využití:

- B plochy bydlení
- C plochy smíšené obytné
- V plochy veřejné vybavenosti
- W plochy komerční vybavenosti
- X plochy nákupních a zábavních center a zvláštních areálů
- S plochy sportu
- P plochy výroby a skladování
- E plochy lehké výroby
- T plochy technické infrastruktury
- D plochy dopravní infrastruktury
- O plochy veřejných prostranství
- Z plochy městské zeleně
- R plochy rekreace
- I plochy zahrádek
- K plochy krajinné zeleně
- L plochy lesní
- A plochy zemědělské

Územní plán města Brna stanovuje pro typy ploch s rozdílným způsobem využití:

Hlavní využití je využití pro určitý stanovený účel a znamená převažující (hlavní) způsob využití. Převažujícím se nerozumí matematicky počítaný způsob využití, ale způsob využití preferovaný. Hlavní využití je pro danou plochu s rozdílným způsobem využití určující, proto všechny záměry na změny v území musí být posuzovány v kontextu tohoto hlavního využití.

Přípustné využití je využití pro účel odlišný, než je hlavní využití, který však není s hlavním využitím v rozporu; umožňuje činnosti, stavby a zařízení, které budou s hlavním způsobem využití související, doplňující nebo podmiňující.

Podmíněně přípustné využití je využití, které lze v území v konkrétních případech připustit při splnění podmínek, které jsou pro příslušný typ plochy s rozdílným způsobem využití stanoveny.

Nepřípustné využití je využití, které není v území přípustné. Pokud není u jednotlivých typů ploch s rozdílným způsobem využití specificky stanoveno, jedná se o jakékoliv jiné využití, které není hlavním, přípustným či podmíněně přípustným využitím a které zároveň neumožňují ani stanovené obecné nebo doplňující podmínky využití území. U jednotlivých typů ploch s rozdílným způsobem využití je jako nepřípustné využití obvykle uváděno jen takové nepřípustné využití, které nemusí být z hlavního, přípustného a podmíněně přípustného využití a z obecných podmínek využití území jednoznačně zřejmé.

V plochách volných je regulace strukturována s ohledem na to, že je prioritně předpokládáno nestavební využití: nejprve jsou stanoveny obecné způsoby využití (hlavní, přípustné, podmíněně přípustné, nepřípustné) a pro případné umístění staveb je (kromě záměrů obecných podmínek využití území) následně stanovena samostatná užší subkategorie přípustnosti umístění staveb.

Hlavní, přípustné a podmíněně přípustné využití ploch s rozdílným způsobem využití může být pro jednotlivou základní plochu omezeno, doplněno či jinak upraveno prostřednictvím obecných, doplňujících nebo dalších základních podmínek využití území nebo specifikací.

Sledované území je zařazeno v plochách Z (plochy městské zeleně), jenom dva z pozemků (p.č. [redacted] [redacted]) leží v ploše bydlení „B/r2“.

Do ploch „Z“ jsou zařazeny dokonce i pozemky, které jsou v platném územním plánu města Brna zařazeny v ploše bydlení a které jsou zastavěny rodinným domem! [redacted]

V Brně dne 19.6.2020

[redacted]

MMB/0252953/2020

Námitka č.1

Výrok:

Námitce se vyhovuje.

Odůvodnění:

Předmětné pozemky p.č. 7618/1, 7618/2, 7618/3, 7620, 7621 a 9174 k.ú. Židenice naplňují podstatu zastavěného stavebního pozemku dle § 2 odst. (1) písm. c) (příp. Metodické sdělení ministerstva pro místní rozvoj ve věci výkladu definice pojmu "zastavěný stavební pozemek", MMR 2016) - pozemky tvoří souvislý celek s obytnou budovou a jsou s ní pod společným oplocením, a měly by tak být zahrnuty do zastavěného území dle § 58 odst. (2) písm. a).

Věcná podstata způsobů vypořádání předmětného podání zůstává nadále relevantní, přestože návrh nového územního plánu města Brna prošel přepracováním s ohledem na Pokyny ZMB z roku 2022 a byl uveden do jednotného standardu ÚPD dle stavebního zákona a jeho prováděcích předpisů. Výše uvedené texty je tedy nutno chápat také ve smyslu těchto úprav.

Námitka č.2

Výrok:

Námitce se vyhovuje částečně.

Odůvodnění:

Uvedené pozemky vyjma parcel č. 7618/3, 7618/1, 7621 a části pozemku 7620 (určených pro veřejně přístupnou zeleň) v k.ú. Židenice se dle aktuálně platného územního plánu nachází v plochách pro bydlení. Projednaný koncept i návrh nového územního plán je však navrhuje do ploch městské zeleně, čímž by mohla vzniknout vlastníkově nemovitosti újma za změnu v území dle § 102 stavebního zákona a městu tak povinnost náhrady za tuto změnu, což se jeví z pozice města jako nevhodné. Na základě výše uvedeného je účelné ponechat předmětné pozemky v ploše bydlení v rozsahu dle platného ÚPmB. Návrh musí také respektovat změnu územního plánu B 170/15–0/Z vydanou OOP6/2020, nabytí účinnosti 23.9.2020.

Věcná podstata způsobů vypořádání předmětného podání zůstává nadále relevantní, přestože návrh nového územního plánu města Brna prošel přepracováním s ohledem na Pokyny ZMB z roku 2022 a byl uveden do jednotného standardu ÚPD dle stavebního zákona a jeho prováděcích předpisů. Výše uvedené texty je tedy nutno chápat také ve smyslu těchto úprav.

Statutární město Brno

Doručeno: 19.06.2020

MMB/0253095/2020

listy: přílohy: 1

druh: li/sv:

MAGISTRÁT MĚSTA BRNA

Odbor územního plánování a rozvoje

Kounicova 67

601 67 Brno

2179



N. mmb1es773901ab

DS
KA

NÁZEV PROJEDNÁVANÉ ÚPD

Připravovaný Územní plán města Brna – Návrh pro veřejné projednání

Identifikační údaje podatele

Fyzická osoba/právnícká osoba

Jméno, příjmení / Název společnosti	Profibaustoffe CZ, s.r.o.
Datum narození/ Identifikační číslo	47912162
Trvalé bydliště/ sídlo	Vídeňská 140/113c, 619 00 Brno
Jsem - nejsem*) občan města Brna	Jsem vlastníkem pozemku/ů nebo stavby v ploše dotčené navrhovanou změnou Katastrální území Dolní Heršpice, parc. č. 444/2, 444/5, 445, 447/2

Upřesnění obsahu námítky/připomínky

<input type="checkbox"/> K textové části	<input type="checkbox"/> Ke grafické části	<input type="checkbox"/> K procesu pořizování
Městská část	Brno-jih	
Katastrální území	Dolní Heršpice	
Parcelní čísla pozemků (adresa, doplňující popis lokality)	Rozvojová lokalita DH-4 Vídeňská u sjezdu D1 194 km, pozemky parc.č. 444/2, 444/5, 445, 447/2	

Text námítky/připomínky včetně ZDŮVODNĚNÍ

přílohy:

- ano
 ne

V rozvojové lokalitě DH-4 Vídeňská u sjezdu D1 194 km se nachází stávající areál společnosti Profibaustoffe CZ, s.r.o., který je dotčen navazující plochou přestavby D – dopravní infrastruktura. Pro provozuschopnost areálu společnosti Profibaustoffe CZ, s.r.o. musí být nutně zajištěn nepřetržitý příjezd vozidel o hmotnosti 48 t, vyhovující plocha pro parkování, funkce stávajících inženýrských sítí a oplocení.

V Brně dne 19.6.2020

Ing. Luděk Drobek Digitálně podepsal Ing. Luděk Drobek
Datum: 2020.06.19 13:56:12 +02'00'
Podpis:

*nehodící se škrtněte

MMB/0253095/2020

Námitka

Výrok:

Námitce se nevyhovuje.

Odůvodnění:

V rámci podání je vysloven požadavek na zajištění nepřetržitého příjezdu vozidel, dostatečného parkování, funkčnosti inženýrských sítí a oplocení stávajícího areálu v rozvojové lokalitě DH-4.

Požadavek je nad rámec podrobnosti územního plánu.

Tyto požadavky bude možné řešit až v rámci řízení konkrétních záměrů v předmětné rozvojové lokalitě. Pokud bude území užíváno shodným způsobem, nebude narušen stávající stav.

Věcná podstata způsobů vypořádání předmětného podání zůstává nadále relevantní, přestože návrh nového územního plánu města Brna prošel přepracováním s ohledem na Pokyny ZMB z roku 2022 a byl uveden do jednotného standardu ÚPD dle stavebního zákona a jeho prováděcích předpisů. Výše uvedené texty je tedy nutno chápat také ve smyslu těchto úprav.



mmb1es773901ac

2178

NÁMITKA / PŘIPOMINKA

NÁZEV PROJEDNÁVANÉ ÚPD

Návrh změny ÚPmB 2020

Identifikační údaje podatele

Fyzická osoba/právnícká osoba

Jméno, příjmení /
Název společnosti

ATK AUTO s.r.o.

Datum narození/
Identifikační číslo

29150370

Trvalé bydliště/
sídlo

Kútíky 634, Prštčné, 760 01 Zlín

~~Jsem~~ - nejsem*) občan města Brna

Jsem - nejsem*) spoluvlastníkem pozemku/ů nebo stavby v ploše dotčené navrhovanou změnou

Jsem vlastníkem bytové jednotky číslo 591/12 v bytovém domě Starý Lískovec č.p. 591, na LV 5032, na parcele č. 2759, LV 6121, katastrální území 612014

Upřesnění obsahu námítky/připomínky

 K textové části Ke grafické části K procesu pořizování

Městská část

411906 Starý Lískovec

Katastrální území

612014 Starý Lískovec

Parcelní čísla pozemků (adresa,
doplňující popis lokality)

2820; 2819/1; 2809/1; 2776

Text námítky/připomínky včetně ZDŮVODNĚNÍ

přílohy:

 ano ne

Nesouhlasím s navrhovanou změnou využití výše uvedených pozemků tak, jak je aktuálně prezentována v návrhu územního plánu města Brna.

Důvodem je, že uvedené pozemky aktuálně slouží 10 bytovým domům jako parkoviště, a to pro bytové domy Osová 579/2, 591/4, 593/6, 596/8, Mikulášskovo nám. 561/1, 562/2, 563/3, 564/4, 565/5 a 566/6. Zde se nachází celkem 220 bytových jednotek. Změnou využití uvedených pozemků dle záměru nového územního plánu by zůstalo k dispozici pouze velmi omezené množství, asi 35 parkovacích míst, při ulici Osová, východně od domů Osová 579/2, 591/4, 593/6, 596/8, což je pro uvedený počet bytových jednotek naprosto nedostatečné.

Parkoviště nyní navíc využívají také obyvatelé bytových domů z ulice Vedlejší 694/2, 695/4, 696/6 a 697/8 z katastrálního území Bohunice, protože v jejich okolí je parkovacích míst již dnes nedostatek.

1 Proto navrhuji změnu využití uvedených ploch na dopravní infrastrukturu a 2 pozemků 2820 a 2819/1 2 navíc vyjmutí z rozvojové lokality 2

V Brně dne 19.6.2020

Podpis:

MMB/0253096/2020

Námítka č.1, Námítka č.2

Výrok:

Námítce se nevyhovuje.

Odůvodnění:

Návrhová plocha B/v4 při ulici U penzionu vymezená v rámci rozvojové lokality SL-3 je převzata z platného ÚPmB, kde je také vymezena návrhová plocha bydlení s IPP 2,4. Nejde proto o změnu ve stavu využití oproti dnes platnému stavu. Lokalita s pozemky v majetku smB je dlouhodobě určena pro výstavbu bydlení a řešení potřeb výstavby obecního bytového fondu; požadované nové vymezení jako plocha pro dopravu (parkování) není v souladu se záměry města. Výstavba bydlení v ploše B/v4 je žádoucí i s ohledem na probíhající investici-prodloužení tramvajové tratě, která zajistí obyvatelům komfortní dostupnost na VHD.

Předmětná návrhová plocha B/v4 nebude vyjmuta z rozvojové lokality SL-3. Návrhové plochy stavební jsou vždy součástí rozvojových lokalit z důvodu, aby mohly být podmínky jejich využití definovány v příslušné kartě lokality, která je součástí výroku nového ÚP.

K plochám C a W:

V rámci námítky je upozorněno na nedostatek parkování a potřeba využívání odstavení vozidel v návrhové ploše C a W, tj. plochách možného záměru.

Z hlediska územního plánu je tento požadavek nad rámec podrobnosti územního plánu. Obecně parkovací stání jsou přípustná ve všech stavebních plochách a jejich případnou náhradu nebo nadkapacitu bude možné řešit v rámci konkrétního záměru zástavby.

Jedná se o lokalitu s dobrou dopravní dostupností, jak MHD, tak IAD. Lokalita je proto pro komerční využití vhodná. Zachování parkovacích míst lze uvést, že plochy komerční vybavenosti i plochy smíšené obytné toto umožňují. Vzhledem ke skutečnosti, že předmětné pozemky jsou ve vlastnictví města Brna, tedy zadavatele ÚPmB, lze konstatovat, že vlastník pozemku s návrhem souhlasí. Je tedy pouze věcí vlastníka, zda parkovací stání zachová.

Věcná podstata způsobů vypořádání předmětného podání zůstává nadále relevantní, přestože návrh nového územního plánu města Brna prošel přepracováním s ohledem na Pokyny ZMB z roku 2022 a byl uveden do jednotného standardu ÚPD dle stavebního zákona a jeho prováděcích předpisů. Výše uvedené texty je tedy nutno chápat také ve smyslu těchto úprav. Vyhodnocení doplňujeme o informaci, že v Návrhu nového ÚP 2024 byla rozvojová lokalita SL-3 v části jižně ulice U Penzionu upravena tak, že místo návrhové plochy bydlení je vymezena návrhová plocha smíšená obytná SU/V4. Předmětná část území je určena pro rozvoj, námítce tak zůstává nevyhověno.

(Tramvajová trať je již zprovozněna.)

Statutární město Brno

Doručeno: 19.06.2020

MMB/0253101/2020

Listy: přílohy: 1

druh: 11/sv:



mmb1es773901b1

MAGISTRÁT MĚSTA BRNA

Odbor územního plánování a rozvoje

Kounicova 67

601 67 Brno

2177

NAMITKA / PŘIPOMÍNKA

NÁZEV PROJEDNÁVANÉ ÚPD	Návrh ÚPmB, který je zpracováván na základě Pokynů pro zpracování Návrhu ÚPmB, které schválilo Zastupitelstvo města Brna usnesením č. ZM7/3871 na zasedání konaném dne 19. 6. 2018.
------------------------	-------------------------------------------------------------------------------------------------------------------------------------------------------------------------------------

Identifikační údaje podatele

Fyzická osoba/právnícká osoba

Název společnosti	STAREZ – SPORT, a.s.
Identifikační číslo	26932211
Sídlo	Křídlovická 911/34, 603 00 Brno
Jsem - nejsem*) občan města Brna	STAREZ-SPORT, a.s. je provozovatelem sportovního areálu Vodova – pozemky ve vlastnictví SMB.

Upřesnění obsahu námítky/připomínky

<input type="checkbox"/> K textové části	<input type="checkbox"/> Ke grafické části	<input type="checkbox"/> K procesu pořizování
Městská část	Brno – Královo Pole	
Katastrální území	Královo Pole	
Parcelní čísla pozemků (adresa, doplňující popis lokality)	Např. 2394/12, 2394/2, 2394/5atd. – sportovní areál Vodova	

Text námítky/připomínky včetně ZDŮVODNĚNÍ

přílohy:

- ano
 ne

Na základě zveřejněné projektové dokumentace Návrhu ÚPmB, tímto podáváme námítku. Návrh ÚPmB nerespektuje platnou Územní studii „Areál Purkyňova – Vodova – Srbská“, kterou pořídil Magistrát města Brna, Odbor územního plánování a rozvoje (zpracovala ARCHIKA – architektonická projekční kancelář v 11/2019). OÚPR MMB ke dni 29.4.2020 schválil možnost využití předmětné studie jako plánovací podklad pro rozhodování v území. Žádáme tímto o respektování výše uvedené studie a začlenění do Návrhu ÚPmB v plném rozsahu.

V Brně dne 19.6.2020 Podpis: 

MMB/0253101/2020

Námitka

Výrok:

Námitce se vyhovuje částečně.

Odůvodnění:

Na základě pořízené územní studie "Areál Purkyňova-Vodova- Srbská" (zpracovatel Archika, 11/2019) bude z výkresu č. 8 "návrh změny ÚPmB" územní studie zapracována do Návrhu nového ÚPmB změna č. 03, 04. Změna č. 01 nebude na základě požadavku MČ Brno- Královo Pole prozatím zapracována, neboť stavby a zařízení dopravní infrastruktury lze umístit ve všech typech ploch s rozdílným způsobem využití.

Věcná podstata způsobů vypořádání předmětného podání zůstává nadále relevantní, přestože návrh nového územního plánu města Brna prošel přepracováním s ohledem na Pokyny ZMB z roku 2022 a byl uveden do jednotného standardu ÚPD dle stavebního zákona a jeho prováděcích předpisů. Výše uvedené texty je tedy nutno chápat také ve smyslu těchto úprav.

2252 N



mmb1es773901b9

NÁMITKA / PŘIPOMÍNKA DS


NÁZEV PROJEDNÁVANÉ ÚPD		Návrh Územního plánu města Brna	
Identifikační údaje podatele			
Fyzická osoba/právnícká osoba			
Jméno, příjmení / Název společnosti		CTP Vlněna Business Park, spol. s r.o., Central Trade Park D1 1571, 39601 Humpolec	
Datum narození/ Identifikační číslo		28139488	
Trvalé bydliště/ sídlo		Central Trade Park D1 1571, 39601 Humpolec	
Jsem nejsem ^{*)} občan města Brna		Jsem nejsem ^{*)} vlastníkem pozemku/ů nebo stavby v ploše dotčené navrhovanou změnou Katastrální území Trnitá, parc č. 32/1, 32/2, 32/3, 32/4, 32/5, 32/6, 32/7, 32/8, 32/9, 32/10, 32/11, 32/12, 32/13, 32/16, 32/17, 32/18, 32/19, 32/20, 32/21, 32/22, 32/27, 32/28, 713/1, 713/2, 714, 715/1, 715/2, 716, 717/1, 717/2, 722/1, 722/8, 722/9, 722/10, 722/11, 722/12, 722/13, 1155/1, 1155/2, 1155/3, 1155/4, 1156, 1157/2, 1159, 1162/1, 1162/2, 1162/4, 1162/5, 1162/6	
Upřesnění obsahu námítky/připomínky			
<input checked="" type="checkbox"/> K textové části		<input checked="" type="checkbox"/> Ke grafické části	<input type="checkbox"/> K procesu pořizování
Městská část		Brno Trnitá	
Katastrální území		610950 - Trnitá	
Parcelní čísla pozemků (adresa, doplňující popis lokality)		32/1, 32/2, 32/3, 32/4, 32/5, 32/6, 32/7, 32/8, 32/9, 32/10, 32/11, 32/12, 32/13, 32/16, 32/17, 32/18, 32/19, 32/20, 32/21, 32/22, 32/27, 32/28, 713/1, 713/2, 714, 715/1, 715/2, 716, 717/1, 717/2, 722/1, 722/8, 722/9, 722/10, 722/11, 722/12, 722/13, 1155/1, 1155/2, 1155/3, 1155/4, 1156, 1157/2, 1159, 1162/1, 1162/2, 1162/4, 1162/5, 1162/6	
Text námítky/připomínky včetně ZDŮVODNĚNÍ			
přílohy: <input checked="" type="checkbox"/> ano <input type="checkbox"/> ne			

- V lokalitě Vlněna jsou k dnešnímu dni pravomocnými rozhodnutími povoleny stavby: „Vlněna-Budovy A, B, C, D, E, G, H“ (ÚR/SP ze dne 31.10.2016, vydané ÚMČ Brno střed pod č.j. MCBS/2016/0176390/ZEMK, sp. zn. 3200/MCBS/2016/0122750, které nabylo právní moci dne 9.12.2016) a „Vlněna, etapa I, budova I“ (ÚR/SP ze dne 10.12.2019, vydané ÚMČ Brno střed pod č.j. MCBS/2019/0199102/ZEMK, sp. zn. 3200/MCBS/2019/0158676, které nabylo právní moci dne 28.12.2019). Tyto stavby již byly dokončeny nebo jsou k dnešnímu dni ve výstavbě. Centrální část lokality je tvořena souborem volně umístěných budov, které umožňují volný průchod území. Z tohoto důvodu je navrhovaná kompaktní struktura zástavby v daném území nevyhovující a nový územní plán by se tak dostal do přímého rozporu s výše uvedenými pravomocnými rozhodnutími. Proto žádáme o změnu návrhu ÚP ze zástavby kompaktní na zástavbu areálovou nebo volnou (hybridní), která bude v souladu i s dalšími záměry v území, jež zahrnují mj. organické propojení budov se sousední plochou zeleně a s revitalizovaným korytem řeky Ponávky.
- Ze stejného důvodu, tedy z důvodu existence výše uvedených pravomocných rozhodnutí, požadujeme i zvýšení výškové úrovně na 7. Konkrétně, v areálu se již nachází budovy převyšující 45 m. Budova „I“ dosahuje dokonce 61 m. Administrativní budova Dorn, nacházející se přes ulici Dorných, přesahuje také 45 m výšky. Jak dokazuje grafická příloha, tyto budovy zásadně neohrožují chráněná panoramata města.

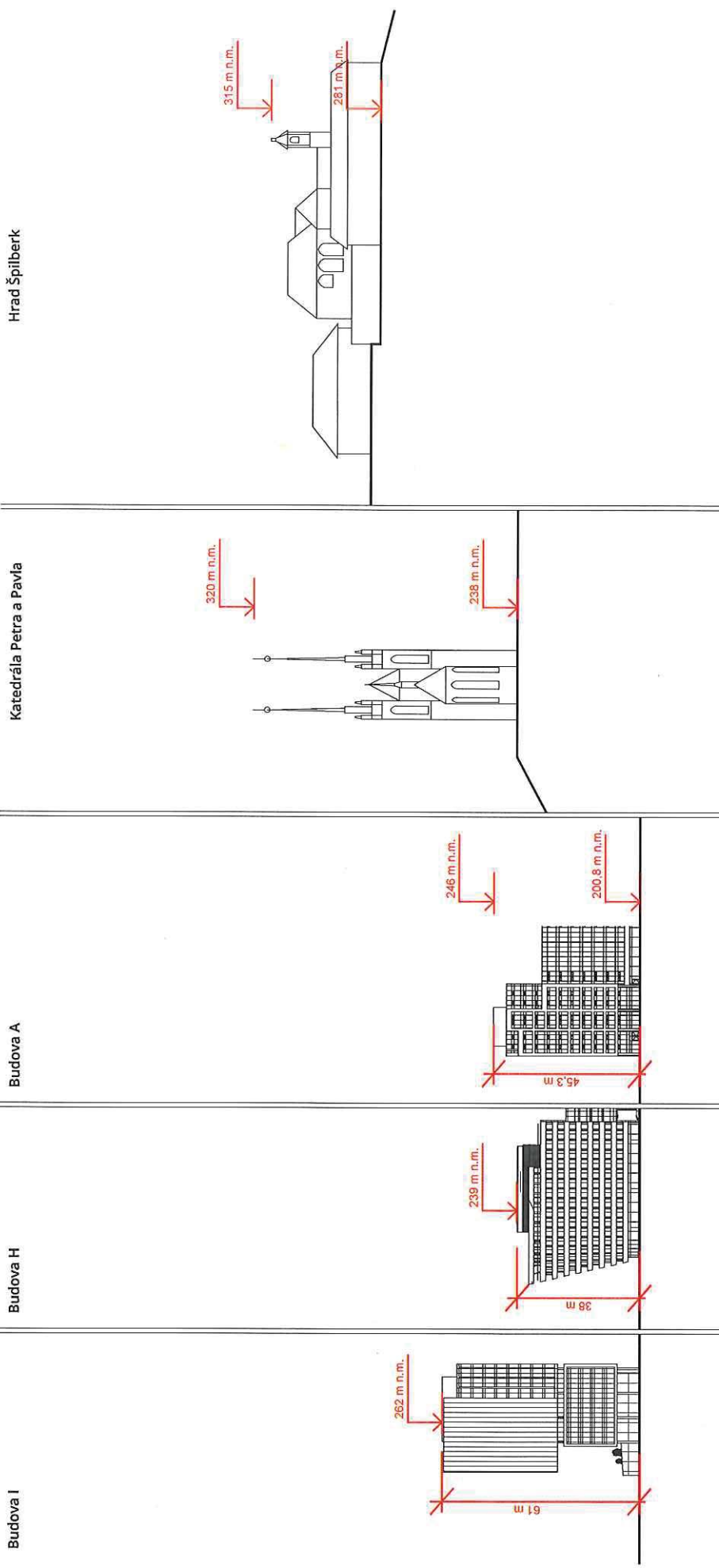
V Brně dne 29.5.2020

Podpis:


**nehodící se škrtněte*



Areál Vlněna - výškové úrovně



Vlněna - výškové úrovně



Chráněný pohled - BÍLÁ HORA




Chráněný pohled - ČERNOVICKÁ




Chráněný pohled (nový ÚP) - PLANÝŘKA - Areál Vlněna je v zákrytu stávajících budov



Chráněný pohled (nový ÚP) - KOMÁROV - Areál Vlněna v zákrty zeleně



Chráněný pohled (stávající) - TVRDONICKÁ



Pohled z města - DENISOV SADY



Chráněný pohled (nový ÚP) - KAMÍENKA - Areál Vlněna za Červenými kopcem

MMB/0253109/2020

Námitka

Výrok:

Námitce se vyhovuje částečně.

Odůvodnění:

Požadujete v areálu Vlněna mezi ulicemi Dornych, Přízova, Mlýnská změnu plošného uspořádání z kompaktní zástavby na volnou a zvýšení výškové úrovně z C/k4 na C/v7.

Mezi ulicemi Mlýnská a Dornych jsou všechny návrhové plochy ve výškové úrovni 4, také v Konceptu ÚPmB, kde byla Vlněna součástí rozvojové plochy Tr-7, byla navržena výšková úroveň 4 ve všech třech variantách. Pořizovatel v lokalitě Vlněna uvažuje o zvýšení výškové úrovně na úroveň 5, to tedy znamená rozpětí 12-28 m s možností zvýraznění lokální a nárožní dominanty do 40 m. O umístování výškových staveb (úroveň 7) se v této lokalitě neuvažuje.

Kompaktní struktura zástavby (k) byla u předmětné plochy zvolena z důvodu, že se nachází u městské třídy Svatoperská – Dornych. Je pravidlem v celém ÚPmB, že se podél městských tříd vymezuje kompaktní zástavba, aby podtrhla význam městské třídy a umožnila dostatečnou intenzifikaci zástavby. Vzhledem k tomu, že předmětná plocha ze západní strany přiléhá k městské třídě, bude u ní ponechána kompaktní struktura zástavby. Smíšená obytná plocha areálu Vlněna bude vymezena jako C/k5.

Platí však, že pokud již bylo vydáno územní rozhodnutí, ke kterému bylo vydáno kladné závazné stanovisko orgánu územního plánování o souladu s územně plánovací dokumentací, je takový záměr přípustný, a to i v případě, že bude v rozporu s novým ÚPmB. Stejně tak již realizovaná výstavba se nebude muset přizpůsobovat standardům nového ÚPmB.

Věcná podstata způsobů vypořádání předmětného podání zůstává nadále relevantní, přestože návrh nového územního plánu města Brna prošel přepracováním s ohledem na Pokyny ZMB z roku 2022 a byl uveden do jednotného standardu ÚPD dle stavebního zákona a jeho prováděcích předpisů. Výše uvedené texty je tedy nutno chápat také ve smyslu těchto úprav. Pouze dodáváme, že v plochách s výškovou úrovní 5 lze nově na základě nového prověření regulativu z podnětu určeného zastupitele umísťovat lokální dominanty převyšující výškovou hladinu o 12 metrů.

Statutární město Brno

Doručeno: 19.06.2020

MMB/0253110/2020

listy: přílohy:1

druh: 11/sv:



nmb1e5773901ba

2257
N
MAGISTRÁT MĚSTA BRNA

Odbor územního plánování a rozvoje

Kounicova 67

601 67 Brno

DS

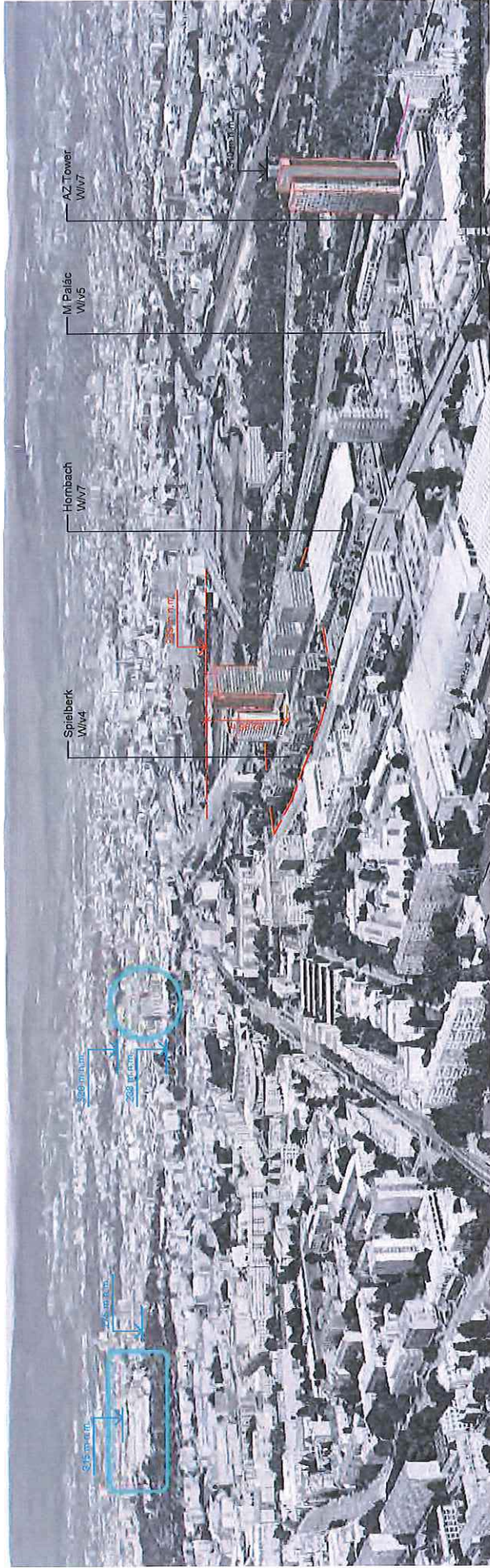
NÁZEV PROJEDNÁVANÉ ÚPD		Návrh Územního plánu města Brna	
Identifikační údaje podatele			
Fyzická osoba/právnícká osoba			
Jméno, příjmení / Název společnosti	Spielberk Business Park, spol. s r.o., Central Trade Park D1 1571, 39601 Humpolec		
Datum narození/ Identifikační číslo	28084501		
Trvalé bydliště/ sídlo	Central Trade Park D1 1571, 39601 Humpolec		
Jsem nejsem *) občan města Brna	Jsem nejsem *) vlastníkem pozemku/ů nebo stavby v ploše dotčené navrhovanou změnou Katastrální území Štýřice, parc č. 68/6, 75/6, 78/7, 79/39, 80/6, 80/7, 115/5, 115/48, 115/66, 115/67, 115/68, 115/69, 115/81, 177/2, 178/1, 178/2, 179, 180, 182, 183, 185/1, 186, 187, 188/1, 190, 193/1, 193/8, 194, 195, 197, 199, 203, 206/2, 206/3, 216/1, 220/1, 220/4, 234/1, 234/2, 235/1, 235/2, 236/1, 236/5, 236/6, 250/3, 251/2		
Upřesnění obsahu námítky/připomínky			
<input checked="" type="checkbox"/> K textové části	<input checked="" type="checkbox"/> Ke grafické části	<input type="checkbox"/> K procesu pořizování	
Městská část	Brno Štýřice		
Katastrální území	610186 - Štýřice		
Parcelní čísla pozemků (adresa, doplňující popis lokality)	68/6, 75/6, 78/7, 79/39, 80/6, 80/7, 115/5, 115/48, 115/66, 115/67, 115/68, 115/69, 115/81, 177/2, 178/1, 178/2, 179, 180, 182, 183, 185/1, 186, 187, 188/1, 190, 193/1, 193/8, 194, 195, 197, 199, 203, 206/2, 206/3, 216/1, 220/1, 220/4, 234/1, 234/2, 235/1, 235/2, 236/1, 236/5, 236/6, 250/3, 251/2		
Text námítky/připomínky včetně ZDŮVODNĚNÍ			
přílohy:			
<input checked="" type="checkbox"/> ano			
<input type="checkbox"/> ne			

- Navrhovaná výšková úroveň 4 neodpovídá stávající zástavbě v území a bezdůvodně omezuje možnost toto území dále efektivně využít. V území se nachází dokončená administrativní budova Spielberk Tower s výškou bezmála 83 m a v sousedství další výšková budova AZ Tower s výškou dokonce 111 metrů. Budovy přitom nijak výrazně nezasahují do panoramatu města, jak prokazujeme v grafické příloze. Pro sousední funkční plochu, kde je dnes umístěn HORNBACH, je výšková úroveň 7 již navrhována. Z výše uvedených důvodů žádáme o zahrnutí funkční plochy W/v na našich pozemcích do zóny pro umístování výškových staveb, tedy o změnu koeficientu výškové úrovně zástavby v této ploše na úroveň 7.

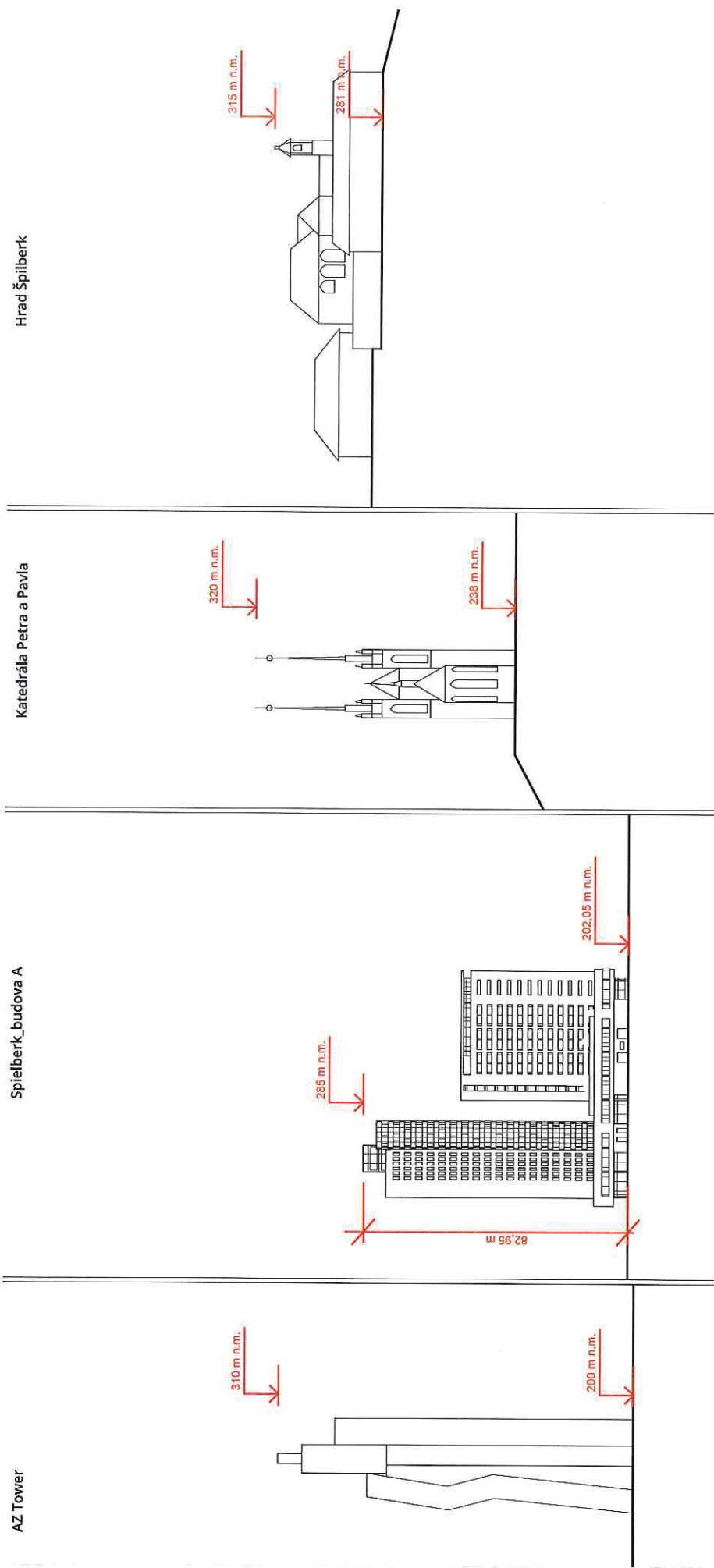
V Brně dne 8.6.2020

Podpis:


**nehodící se škrtněte*



Spielberk - výškové úrovně



Spielberk - výškové úrovně



Chráněný pohled - BÍLÁ HORA



Chráněný pohled - ČERNOVICKÁ



Chráněný pohled (nový ÚP)- PLANÝRKA - Spielberk je v zákrty Petrova



Chráněný pohled (nový ÚP) - KOMÁROV - Spielberk v zákrytu zeleně



Chráněný pohled (stávající) - TVRDONICKÁ



Pohled z města - DENISOVY SADY



Chráněný pohled (nový ÚP) - KAMÉNIKA - Spielberk vzákrytu Červeného kopce a zeleně

MMB/0253110/2020

Námítka

Výrok:

Námítce se vyhovuje částečně.

Odůvodnění:

Předmětná námítka se týká dvou ploch komerční vybavenosti při ulici Heršpická, jejichž součástí jsou mj. pozemky parc. č. 115/5 a 220/4, k.ú. Štýřice. V severněji položené ploše se nachází výšková stavba převyšující 40 m. Předmětná plocha se nachází při nábřeží řeky Svatky, kdy na dané straně toku se nacházejí plochy s výškovou úrovní zástavby o hodnotě nejvýše 4. Jedná se tedy o urbanistický záměr. Skutečnost, že se v ploše nachází výšková stavba, nezakládá z pohledu koncepce vhodnost výškové zástavby v celé ploše (tj. umístování dalších výškových staveb), pokud výstavba dalších výškových staveb není dle posouzení zpracovatele vhodná. Stávající stavby (platnost územních rozhodnutí apod.) nejsou novým ÚPmB dotčeny. Na základě vyhodnocení veřejného projednání budou obecné podmínky využití území doplněny následovně: "Jestliže způsob využití dosavadních staveb a zařízení (popř. způsob využití území), legálně umístěných nebo povolených ke dni účinnosti tohoto územního plánu, neodpovídají hlavnímu, přípustnému nebo podmíněně přípustnému využití základní plochy, nebo prostorové parametry neodpovídají stanoveným prostorovým regulativům jsou tyto stavby a zařízení (popř. způsob využití území) přípustné. Záměry na změny těchto staveb a zařízení (včetně případných úprav dosavadního způsobu využití) a doplňkové stavby ke stavbě hlavní jsou podmíněně přípustné za podmínky, že buď nedojde k podstatnému narušení nebo znemožnění využití stanoveného hlavního nebo přípustného využití, nebo není jejich rozsah nepřiměřený dosavadnímu způsobu využití nebo míře zátěže nebo hmotovému řešení (objemu, velikosti, rozsahu) stavby nebo zařízení a je zachováno stanovené minimální plošné zastoupení zeleně." Stávající výšková stavba tak bude v souladu s ÚPmB na základě této úpravy textové části. Námítce je v severní ploše tímto vyhověno jiným způsobem.

V jižněji položené ploše se nachází stabilizovaná zástavba s odpovídající výškovou úrovní, u které se změna intenzity využití nepředpokládá, a proto není změna výškové úrovně důvodná.

Věcná podstata způsobů vypořádání předmětného podání zůstává nadále relevantní, přestože návrh nového územního plánu města Brna prošel přepracováním s ohledem na Pokyny ZMB z roku 2022 a byl uveden do jednotného standardu ÚPD dle stavebního zákona a jeho prováděcích předpisů. Výše uvedené texty je tedy nutno chápat také ve smyslu těchto úprav.



mmb1es773901bb

2264

NÁMITKA / PŘIPOMÍNKA

NÁZEV PROJEDNÁVANÉ ÚPD		Návrh Územního plánu města Brna	
Identifikační údaje podatele			
Fyzická osoba/právnícká osoba			
Jméno, příjmení / Název společnosti	CTP Ponávka Business Park, spol. s r.o., Central Trade Park D1 1571, 39601 Humpolec		
Datum narození/ Identifikační číslo	08778914		
Trvalé bydliště/ sídlo	Central Trade Park D1 1571, 39601 Humpolec		
Jsem nejsem ^{*)} občan města Brna	Jsem nejsem ^{*)} vlastníkem pozemku/ů nebo stavby v ploše dotčené navrhovanou změnou Katastrální území Trnitá, parc. č. 453/6, 463/3, 463/15, 463/16, 80/1, 480/4, 480/5, 480/6, 480/7, 481/25, 482/35, 482/36, 482/37, 542/3, 544, 546/2, 554/8, 554/14, 554/15, 554/16, 554/17, 560/2, 560/5, 560/72, 560/85, 560/86, 560/87, 560/88, 60/89, 560/91, 560/92, 560/93, 560/108, 560/109, 560/110, 560/111, 560/112, 560/113, 560/114, 560/115, 560/116, 560/117, 560/118, 560/119, 560/120, 560/121, 560/122, 560/123, 560/124, 560/125, 560/126, 560/127, 560/128, 560/129, 560/131, 560/132, 560/133, 560/134, 560/135, 560/136, 560/137, 560/138, 560/139, 560/140, 560/141, 560/142, 560/143, 560/144, 560/145, 560/146, 560/147, 560/148, 560/149, 560/150, 560/151, 560/152, 560/153, 560/154, 560/155, 560/156, 560/160, 560/161, 560/162, 560/163, 560/164, 560/165, 560/166, 560/167, 560/168, 560/169, 560/170, 560/171, 560/172, 560/173, 560/174, 560/175, 560/177, 560/179, 560/180, 560/181, 560/182, 560/185, 560/186, 560/187, 560/188, 560/189, 560/190, 560/191, 560/194, 565/3, 566/1, 566/2, 566/7, 568/1, 569/2, 569/3, 569/5, 576/1, 576/2, 585/1, 588, 589, 593, 594/1, 594/4, 596/1, 596/2, 599, 603, 604, 605/2, 605/3, 606/1, 607/1, 607/2, 607/5, 607/7, 607/11, 607/12, 607/13, 607/14, 607/15, 607/16, 607/17, 607/18, 607/21, 607/22, 609/1, 609/2, 609/7, 609/8, 609/9, 1177, 1178, 1179, 1180, 1181, 1284/1, 1284/2, 1286, 1287, 1289, 1291/1, 1291/2, 1292/2, 1292/3, 1295, 1296		
Upřesnění obsahu námítky/připomínky			
<input checked="" type="checkbox"/> K textové části	<input checked="" type="checkbox"/> Ke grafické části	<input type="checkbox"/> K procesu pořizování	
Městská část	Brno Trnitá		
Katastrální území	610950 - Trnitá		
Parcelní čísla pozemků (adresa, doplňující popis lokality)	453/6, 463/3, 463/15, 463/16, 80/1, 480/4, 480/5, 480/6, 480/7, 481/25, 482/35, 482/36, 482/37, 542/3, 544, 546/2, 554/8, 554/14, 554/15, 554/16, 554/17, 560/2, 560/5, 560/72, 560/85, 560/86, 560/87, 560/88, 60/89, 560/91, 560/92, 560/93, 560/108, 560/109, 560/110, 560/111, 560/112, 560/113, 560/114, 560/115, 560/116, 560/117, 560/118, 560/119, 560/120, 560/121, 560/122, 560/123, 560/124, 560/125, 560/126, 560/127, 560/128, 560/129, 560/131, 560/132, 560/133, 560/134, 560/135, 560/136, 560/137, 560/138, 560/139, 560/140, 560/141, 560/142, 560/143, 560/144, 560/145, 560/146, 560/147, 560/148,		

560/149, 560/150, 560/151, 560/152, 560/153, 560/154, 560/155,
560/156, 560/160, 560/161, 560/162, 560/163, 560/164, 560/165,
560/166, 560/167, 560/168, 560/169, 560/170, 560/171, 560/172,
560/173, 560/174, 560/175, 560/177, 560/179, 560/180, 560/181,
560/182, 560/185, 560/186, 560/187, 560/188, 560/189, 560/190,
560/191, 560/194, 565/3, 566/1, 566/2, 566/7, 568/1, 569/2, 569/3, 569/5,
576/1, 576/2, 585/1, 588, 589, 593, 594/1, 594/4, 596/1, 596/2, 599, 603,
604, 605/2, 605/3, 606/1, 607/1, 607/2, 607/5, 607/7, 607/11, 607/12,
607/13, 607/14, 607/15, 607/16, 607/17, 607/18, 607/21, 607/22, 609/1,
609/2, 609/7, 609/8, 609/9, 1177, 1178, 1179, 1180, 1181, 1284/1,
1284/2, 1286, 1287, 1289, 1291/1, 1291/2, 1292/2, 1292/3, 1295, 1296

Text námítky/připomínky včetně ZDŮVODNĚNÍ

přílohy:

- ano
 ne

- 1
- Navrhovaná výšková úroveň 3 neodpovídá stávající zástavbě v území a bezdůvodně omezuje možnost toto území dále efektivně využít, když neumožňuje umístění dominant a vytvoření urbanistické kompozice adekvátní k areálu takového rozměru a využití. V území se již nachází dokončená budova DOMEQ I s výškou 40 m a na stejné ploše jsou pravomocnými rozhodnutími povoleny další budovy DOMEQ II a DOMEQ III (viz ÚR/SP ze dne 18.11.2019, vydané ÚMČ Brno jih pod č.j. MCBJIH/10481/2019/SÚ/EK, sp. zn. S-MCBJIH/08275/2019/Ek, které nabylo právní moci dne 7.12.2019) a nový územní plán by se tak dostal do přímého rozporu s těmito rozhodnutími. Grafická příloha navíc dokazuje, že budova DOMEQ I nezasahuje do panoramatu města.
 - Z těchto důvodů požadujeme zvýšení povolené výškové úrovně na úroveň 6 (12–28 m s akcentem do 40 m).
- 1

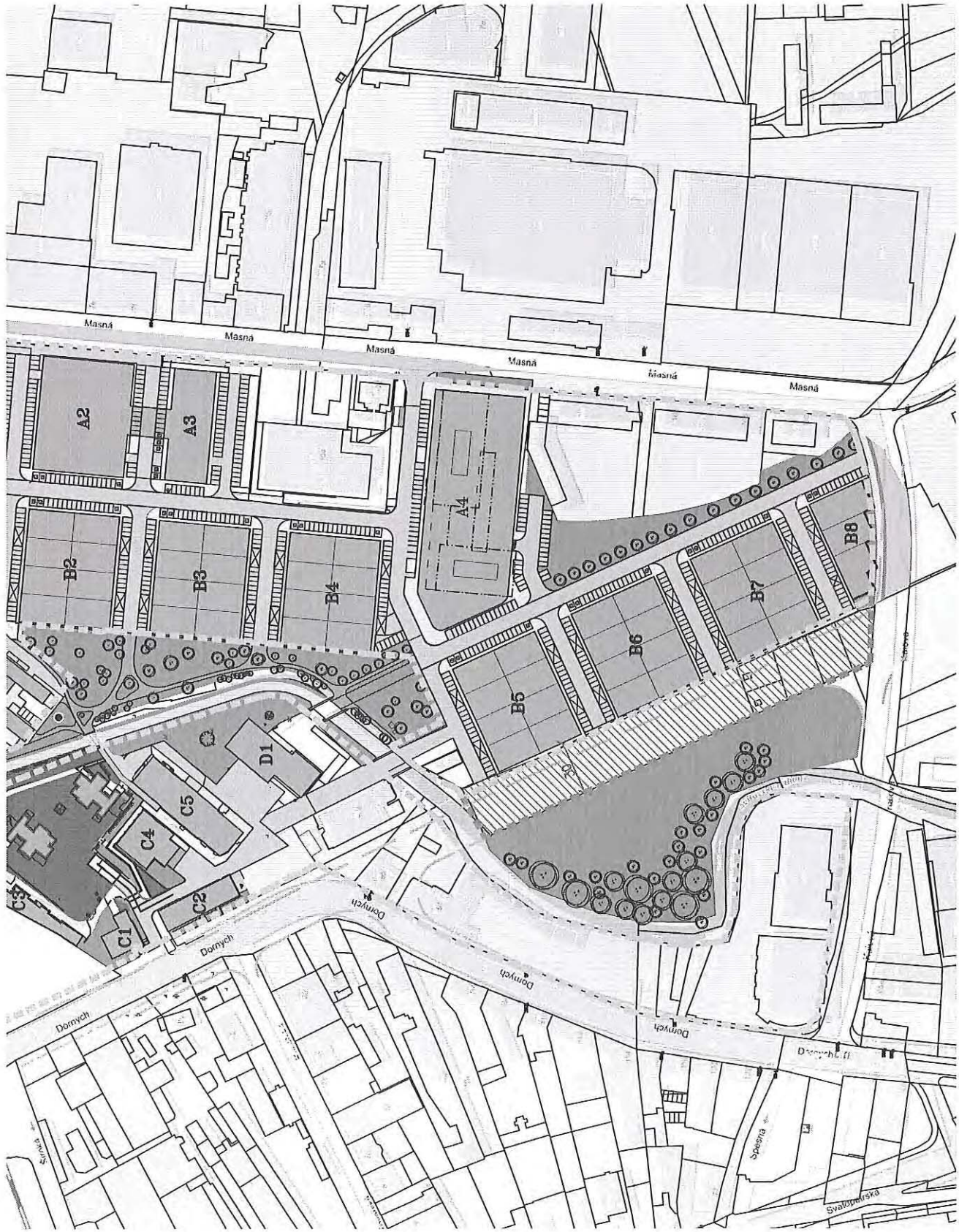
- 2
- Stávající platný územní plán počítá s průběhem Bratislavské radiály podél budov č.p. 497, č.p. 507, č.p. 485 a č.p. 518 v k.ú. Trnitá. Návrh nového ÚP již tuto plochu definuje jako zeleň, s čímž nesouhlasíme a žádáme o rozšíření funkční plochy komerční vybavenosti o půdorysnou stopu původně plánované Bratislavské radiály (cca 30m), jak je uvedeno v grafické příloze. Nově vzniklá plocha pro možnou výstavbu bude využita pro rozšíření přilehlých budov nebo pro parkování osobních vozidel. Zeleň zůstane zachována v dostatečném rozsahu v navazující ploše směrem k toku řeky Ponávky.
- 2

V Brně dne 8.6.2020


Podpis:

*nehodící se škrtněte

- původní stoa magistrály
- rozšíření území dle nového ÚP
- navržené rozšíření území



Areál Ponávka - situace

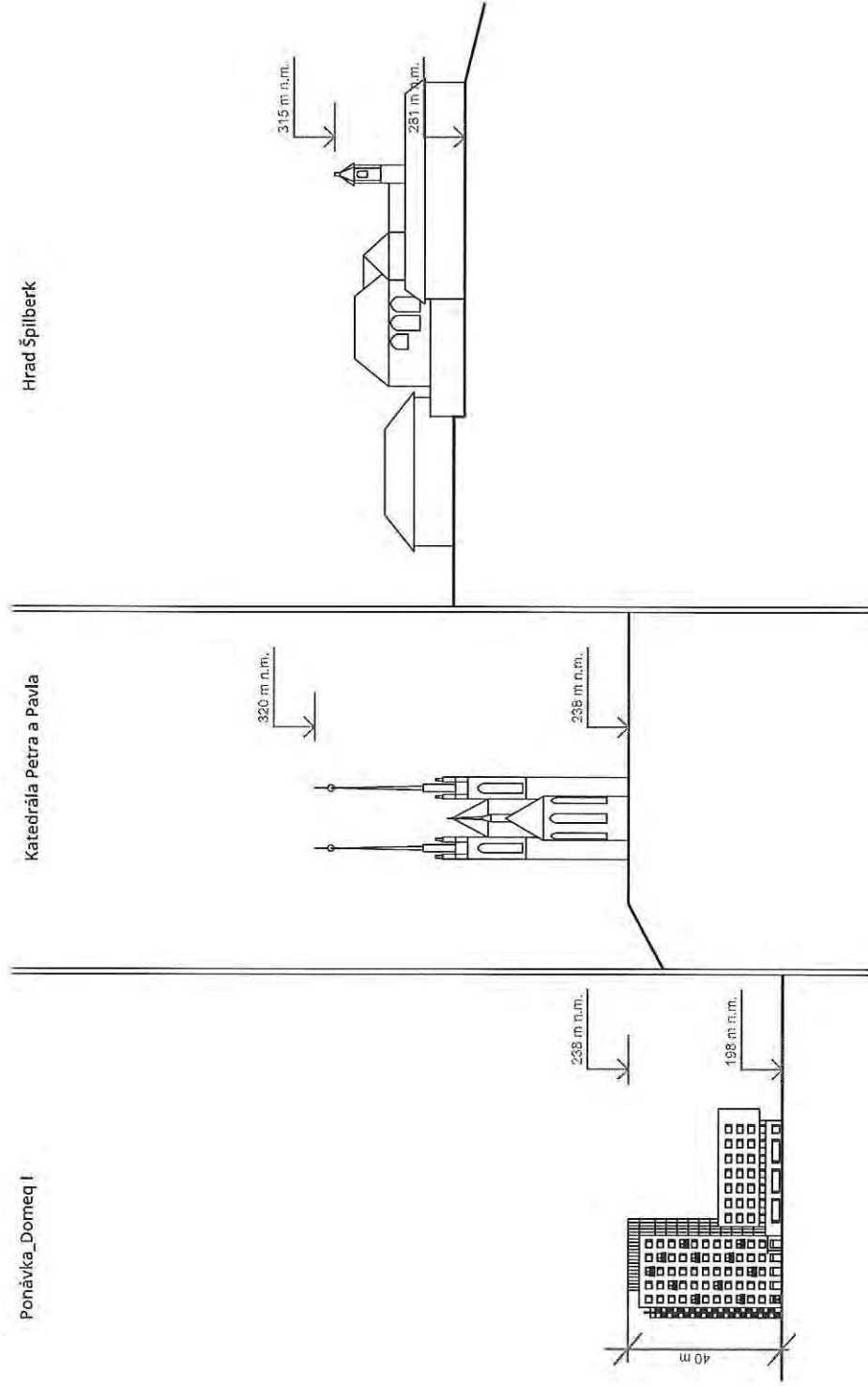


Areál Ponávka - výškové úrovně


Ponávka_Domeq I

Katedrála Petra a Pavla


Hrad Špilberk



Areál Ponávka- výškové úrovně



Chráněný pohled - BILÁ HORA




Chráněný pohled - ČERNOVICKÁ




Chráněný pohled (nový ÚP) - PLANÁRKA - Areál Ponávka je v zákrytu stávajících budov



Chráněný pohled (nový ÚP) - KOMÁROV - Areal Ponávka v zákrytu zeleně



Chráněný pohled (stávající) - TVRDONICKÁ



Pohled z města - DENISOVY SADY



Chráněný pohled (nový ÚP) - KAMÉENKA - Areál Ponávka za Červeným kopcem a zelení

MMB/0253111/2020

Námítka č.1

Výrok:

Námítce se vyhovuje částečně.

Odůvodnění:

V předmětné stabilizované ploše komerční vybavenosti při ulici Dornych, jejíž součástí jsou pozemky parc. č. 585/1, 593 a další, k.ú. Trnitá je již realizována stavba o výšce 40 m, přičemž jsou pravomocně povoleny další dvě obdobné stavby. Plocha se nachází v lokalitě s dobrou dopravní dostupností, přičemž v širším území jsou navrhovány výškové úrovně zástavby 3 až 6. Vzhledem k těmto okolnostem je vhodné změnit výškovou úroveň zástavby v předmětné ploše na hodnotu 4, ve které jsou přípustné lokální dominanty do 40 m výšky, přičemž základní výšková úroveň zástavby je 9 až 22 metrů, a jedná se o výškovou úroveň v lokalitě akceptovatelnou. Stanovení výškové úrovně 6, jak požaduje podatel, není, s ohledem na skutečnost, že tato výšková úroveň je vymezována pouze v dlouhodobě sledovaných a prověřených lokalitách (viz odůvodnění návrhu ÚPmB), přičemž předmětná lokalita takto vyhodnocena nebyla, vhodné.

Věcná podstata způsobů vypořádání předmětného podání se mění, a to i ve vazbě na skutečnost, že návrh nového územního plánu města Brna prošel přepracováním s ohledem na Pokyny ZMB z roku 2022 a byl uveden do jednotného standardu ÚPD dle stavebního zákona a jeho prováděcích předpisů, tj. výše uvedené texty je nutno chápat ve smyslu těchto úprav

Vyhodnocení se mění takto:

V předmětné stabilizované ploše komerční vybavenosti při ulici Dornych, jejíž součástí jsou pozemky parc. č. 585/1, 593 a další, k.ú. Trnitá je již realizována stavba o výšce 40 m, přičemž jsou pravomocně povoleny další dvě obdobné stavby. Plocha se nachází v lokalitě s dobrou dopravní dostupností, přičemž v širším území jsou navrhovány výškové úrovně zástavby 3 až 6. Vzhledem k těmto okolnostem je vhodné změnit výškovou úroveň zástavby v předmětné ploše na hodnotu 4 se základní výšková úroveň zástavby je 9 až 22 metrů, což je výšková úroveň v lokalitě akceptovatelná. Územní plán je koncepční dokument, který stanovuje budoucí vývoj lokality. Skutečnost, že jsou v lokalitě stavby vyšší, nezakládá stanovení dané výškové úrovně, pokud není další umístování takto vysokých staveb v lokalitě žádoucí. Pro úplnost dodáváme, že v plochách s výškovou úrovní 4 je možné umísťovat lokální dominanty převyšující danou výškovou úroveň o 12 metrů.

Námítka č.2

Výrok:

Námítce se vyhovuje částečně.

Odůvodnění:

Navržená plocha zeleně navazuje na tok Ponávky, kde se dlouhodobě uvažuje o jeho revitalizaci. V projednaném konceptu územního plánu byla tato lokalita plochou vodohospodářskou s vymezenou Bratislavskou radiálou. Tato trasa již však v návrhu nového územního plánu není aktuální, a proto zde zpracovatel územního plánu v souladu se svým odborným názorem a dle dostupných podkladů k revitalizaci toku vymezil plochu městské zeleně (viz podklad Komplexní revitalizační studie Staré Ponávky, úsek CTP, bývalá škrobárna). Textová část odůvodnění (návrhu pro 2. opakované veřejné projednání) také uvádí, že vodní toky (např. Svratka, Svitava, Ponávka) jsou významnými krajinnými prvky a že je třeba tyto hodnoty krajinného a přírodního prostředí nezbytně chránit a rozvíjet. Proto zde není žádoucí plochu komerční vybavenosti rozšiřovat.

Věcná podstata způsobů vypořádání předmětného podání zůstává nadále relevantní, přestože návrh nového územního plánu města Brna prošel přepracováním s ohledem na Pokyny ZMB z roku 2022 a byl uveden do jednotného standardu ÚPD dle stavebního zákona a jeho prováděcích předpisů. Výše uvedené texty je tedy nutno chápat také ve smyslu těchto úprav.

PODÁNÍ K NÁVRHU

Návrh Územního plánu města Brna



mmb1es773901bc

Podatel			
Typ subjektu:	Právnícká osoba		
Název organizace:	CTP II, spol. s r.o.		
Adresa / sídlo:	Central Trade Park D1 1571, 39601 Humpolec		
Kontakt:	Kontaktní osoba:	Urbánek Pavel	Datum narození:
	Email:	pavel.urbanek@ctp.eu	Telefon:
Vlastnický vztah podatele:	Vlastník pozemků k.ú.: 612171 - Tuřany, parc. č. 3502		

Námítka	číslo:	1
---------	--------	---

1 Navrhovaná výšková úroveň 3 neumožňuje území efektivně využít. V rámci Brněnské průmyslové zóny – Černovická terasa již existují budovy s výškou 20 metrů – jedná se o administrativní budovu Honeywell č.p. 1387 v k.ú. Slatina dosahující výšky 19m a výrobní halu Fermat č.p. 1455 v k.ú. Slatina dosahující výšky 20m. Schválením návrhu nového územního plánu s výškovou úrovní 3 by byla výstavba obdobných budov bezdůvodně znemožněna. Žádáme tedy o zahrnutí funkční plochy do zóny pro umístování staveb do 22m, tedy o změnu koeficientu výškové úrovně zástavby z úrovně 3 na úroveň 4 (9-22m). 1

Námítka číslo 1 (zákres)



V dne	Podpis
Vyplněný formulář zašlete na níže uvedenou adresu: Magistrát města Brna, Odbor územního plánování a rozvoje, Kounicova 67, 601 67 Brno	

PODÁNÍ K NÁVRHU

Návrh Územního plánu města Brna

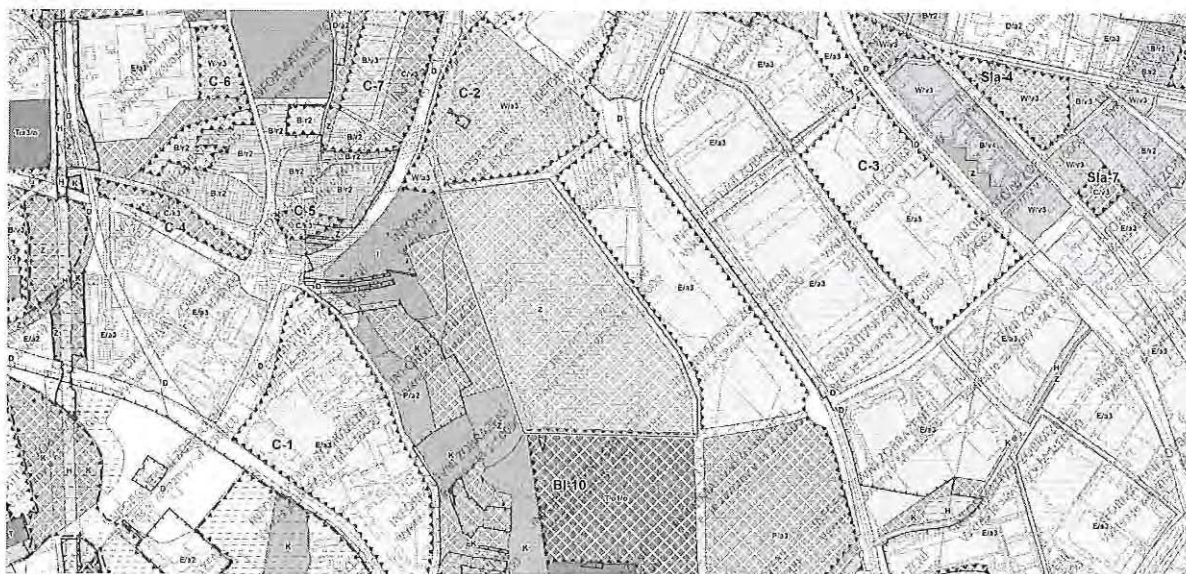
Podatel				
Typ subjektu:	Právnícká osoba			
Název organizace:	CTP II, spol. s r.o.			
Adresa / sídlo:	Central Trade Park D1 1571, 39601 Humpolec			
Kontakt:	Kontaktní osoba:	Urbánek Pavel	Datum narození:	
	Email:	pavel.urbanek@ctp.eu	Telefon:	725 153 754
Vlastnický vztah podatele:	Vlastník pozemků k.ú.: 611263 - Černovice, parc. č. 2615/51, 2615/62, 2615/84, 2615/85, 2615/118			

Námítka	číslo:	1
----------------	---------------	---

• Žádáme o změnu funkčního typu plochy na E – plocha lehké výroby. Dojde tak ke scelení lokality a vytvoří se tak kompaktní rozvojové území s nadregionálním významem. Jedná se o území, které je zasaženo dobývacími prostory a znehodnocené těžbou. V ploše se nachází buď pozemky nespádající pod ochranu zemědělského půdního fondu, nebo bez evidované BPEJ nebo podprůměrně produkční půdy s omezenou ochranou IV. bonity. Z tohoto pohledu se nám jeví území spíše vhodné k zástavbě, než ke zpětné rekultivaci a zemědělskému využití, které by z důvodu vysoké vrstvy navážky mohlo trpět nedostatkem povrchové vody nutné k pěstování zemědělských plodin. Vzhledem k velikosti území by mohl být rozvoj území etapizován směrem od ulice Průmyslová.

• Výškovou úroveň navrhujeme úroveň 4, jelikož v rámci Brněnské průmyslové zóny – Černovická terasa již existují budovy s výškou 20 metrů – jedná se o administrativní budovu Honeywell č.p. 1387 v k.ú. Slatina dosahující výšky 19m a výrobní halu Fermat č.p. 1455 v k.ú. Slatina dosahující výšky 20m. Schválením návrhu nového územního plánu s výškovou úrovní 3 by byla výstavba obdobných budov bezdůvodně znemožněna.

Námítka číslo 1 (zákres)



V dne	Podpis
Vyplněný formulář zašlete na níže uvedenou adresu: Magistrát města Brna, Odbor územního plánování a rozvoje, Kounicova 67, 601 67 Brno	

PODÁNÍ K NÁVRHU

Návrh Územního plánu města Brna

Podatel				
Typ subjektu:	Právnícká osoba			
Název organizace:	CTP II, spol. s r.o.			
Adresa / sídlo:	Central Trade Park D1 1571, 39601 Humpolec			
Kontakt:	Kontaktní osoba:	Urbánek Pavel	Datum narození:	
	Email:	pavel.urbanek@ctp.eu	Telefon:	725 153 754
Vlastnický vztah podatele:	Vlastník pozemků k.ú.: 611263 - Černovice, parc. č. 2615/1			

Námítka	číslo:	1
----------------	---------------	----------

Navrhovaná výšková úroveň 3 neumožňuje území efektivně využít. V rámci Brněnské průmyslové zóny – Černovická terasa již existují budovy s výškou 20 metrů – jedná se o administrativní budovu Honeywell č.p. 1387 v k.ú. Slatina dosahující výšky 19m a výrobní halu Fermat č.p. 1455 v k.ú. Slatina dosahující výšky 20m. Schválením návrhu nového územního plánu s výškovou úrovní 3 by byla výstavba obdobných budov bezdůvodně znemožněna. Žádáme tedy o zahrnutí funkční plochy do zóny pro umísťování staveb do 22m, tedy o změnu koeficientu výškové úrovně zástavby z úrovně 3 na úroveň 4 (9-22m).

Námítka číslo 1 (zákres)



V dne

Podpis

Vyplněný formulář zašlete na níže uvedenou adresu:
Magistrát města Brna, Odbor územního plánování a rozvoje, Kounicova 67, 601 67 Brno

MMB/0253112/2020

Námítka č.1

Výrok:

Námítce se nevyhovuje.

Odůvodnění:

Námítkou je požadována změna výškové úrovně na pozemku p.č. 3502 k.ú. Tuřany v majetku podatele v území Brněnské průmyslové zóny – Černovická terasa.

Jedná se o přestavbovou/zastavitelnou plochu výroby a skladování P/a3 poblíž dálnice D1. Výšková úroveň v ploše je nastavena na 3, tj. výškové rozpětí 6-16 m (2-5 podlaží). V navazujícím území - na okolních již zastavěných plochách, se nachází 2 až 4 podlažní halové výrobní či administrativní objekty, čemuž plně odpovídá zařazení do výškové úrovně 3. Existence v námítce zmiňovaných ojedinělých výškových staveb nezakládá možnost výškového navýšení dalších funkčních ploch, což by současně znamenalo zvýšené nároky na dopravní a technickou infrastrukturu.

Zvyšování výškové úrovně v oblasti Černovické terasy není žádoucí – rozlohou jde o značně velké území (200 ha) v rovinatém terénu navazující na volnou krajinu a zemědělské plochy, již nyní dopravně a hlukově přetížené.

Věcná podstata způsobů vypořádání předmětného podání zůstává nadále relevantní, přestože návrh nového územního plánu města Brna prošel přepracováním s ohledem na Pokyny ZMB z roku 2022 a byl uveden do jednotného standardu ÚPD dle stavebního zákona a jeho prováděcích předpisů. Výše uvedené texty je tedy nutno chápat také ve smyslu těchto úprav.

Námítka č.2

Výrok:

Námítce se vyhovuje částečně.

Odůvodnění:

Toto rozsáhlé území bylo podrobněji prověřeno územní studií Průmyslová (Knesl+Kynčl s.r.o., 2013) a podle jejích závěrů navrženo řešení předložené v návrhu pro veřejné projednání nového územního plánu. V rámci projednávání tohoto návrhu v červnu 2020 uplatnilo Zastupitelstvo městské části Brno-Černovice požadavek na větší rozsah zelených ploch.

Na základě doporučení Porady vedení ze dne 15.3. 2021 tedy uplatnil radní a určený zastupitel RNDr. Filip Chvátal, Ph.D. (dopisem č.j.:MMB/0207349/2021) podnět, aby OUPR MMB vyhodnocení výsledků projednání Návrhu nového ÚPmB dokončil v souladu s předloženým materiálem v RMB: „Černovické terasy – podklad pro úpravu návrhu ÚP“. Návrh pro opakované veřejné projednání byl tedy příslušně upraven (viz hlavní výkres grafické části).

Návrh řešení byl následně dále odborně i samosprávně konzultován ve vztahu k dalším uplatněným námítkám a připomínkám v předmětném území a následně upraven (rozšířením plochy krajinné zeleně v místě biologicky významné plochy s přítomností zvláště chráněných druhů (viz hlavní výkres grafické části pro II. opakované veřejné projednání).

Toto řešení bylo zvoleno na základě nového podnětu radního RNDr. Filipa Chvátala, Ph.D., který uplatnil (dopisem č.j.: 0477610/2021 ze dne 13.9.2021) na základě doporučení rady města Brna.

Na pozemku parc. č. 2615/51, 2615/62, 2615/84, 2615/85 a 2615/118 (jakož i na dalších pozemcích) byla vymezena v souladu s tímto podkladem plocha komerční vybavenosti (W/a3), areálová struktura zástavby, která dle regulativů umožňuje nerušící výrobu a služby, s výškovou úrovní 3. Námítce se tímto tedy vyhovuje pouze částečně.

Věcná podstata způsobů vypořádání předmětného podání zůstává nadále relevantní, přestože návrh nového územního plánu města Brna prošel přepracováním s ohledem na Pokyny ZMB z roku 2022 a byl uveden do jednotného standardu ÚPD dle stavebního zákona a jeho prováděcích předpisů. Výše uvedené texty je tedy nutno chápat také ve smyslu těchto úprav.

Námitka č.3

Výrok:

Námitce se nevyhovuje.

Odůvodnění:

Námitkou je požadována změna výškové úrovně na pozemku p.č. 2615/1 k.ú. Černovice v majetku podatele v území Brněnské průmyslové zóny – Černovická terasa.

Jedná se o pozemek nacházející se v přestavbových/zastavitelných plochách rozvojové lokality BI-10 Černovická pískovna poblíž ul. Průmyslová. Výšková úroveň v plochách je nastavena na 3, tj. výškové rozpětí 6-16 m (2-5 podlaží). V navazujícím území - na okolních již zastavěných plochách, se nachází 2 až 4 podlažní halové výrobní či administrativní objekty, čemuž plně odpovídá zařazení do výškové úrovně 3. Existence v námitce zmiňovaných ojedinělých výškových staveb nezakládá možnost výškového navýšení dalších funkčních ploch, což by současně znamenalo zvýšené nároky na dopravní a technickou infrastrukturu. Zvyšování výškové úrovně v oblasti Černovické terasy není žádoucí – rozlohou jde o značně velké území (200 ha) v rovinatém terénu navazující na volnou krajinu a zemědělské plochy, již nyní dopravně a hlukově přetížené.

Věcná podstata způsobů vypořádání předmětného podání zůstává nadále relevantní, přestože návrh nového územního plánu města Brna prošel přepracováním s ohledem na Pokyny ZMB z roku 2022 a byl uveden do jednotného standardu ÚPD dle stavebního zákona a jeho prováděcích předpisů. Výše uvedené texty je tedy nutno chápat také ve smyslu těchto úprav.

PODÁNÍ K NÁVRHU



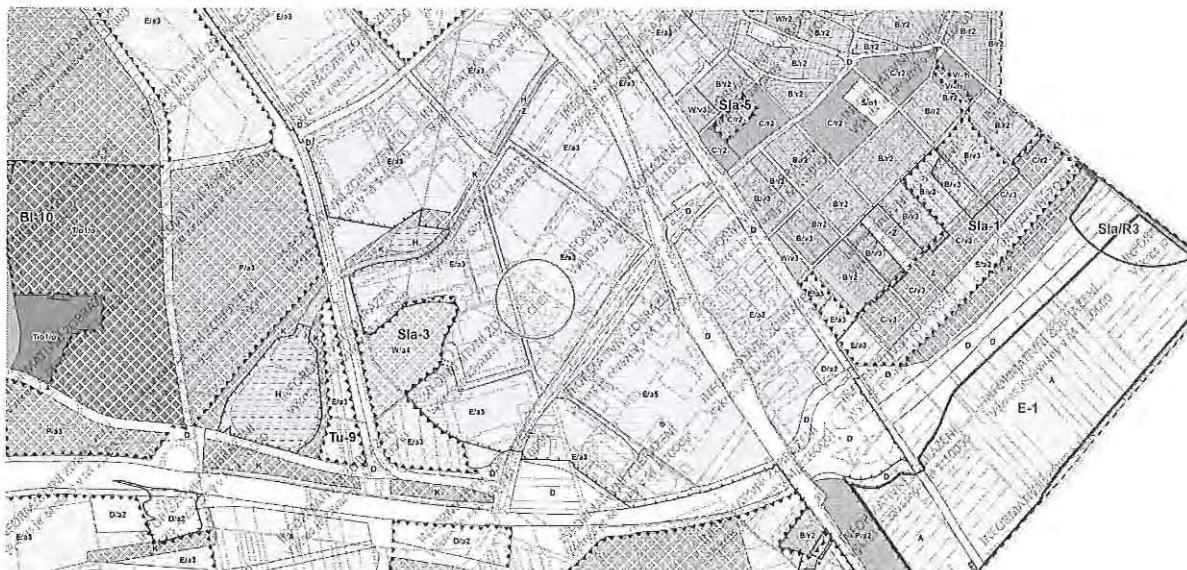
Návrh Územního plánu města Brna

Podatel			
Typ subjektu:		Právnická osoba	
Název organizace:		CTPark Brno I, spol. s r.o.	
Adresa / sídlo:		Central Trade Park D1 1571, 39601 Humpolec	
Kontakt:	Kontaktní osoba:	Urbánek Pavel	Datum narození:
	Email:	pavel.urbanek@ctp.eu	Telefon: 725 153 754
Vlastnický vztah podatele:		Vlastník budovy č. p. 1387 a pozemků k.ú.: 612286 - Slatina, parc. č. 2312/80, 2312/85, 2312/176, 2312/230	

Námítka	číslo:	1
----------------	---------------	---

Navrhovaná výšková úroveň 3 neodpovídá stávající zástavbě v území a bezdůvodně omezuje možnost toto území dále efektivně využít. V území a v sousedních plochách se nachází budovy s výškou bezmála 45 m. Přímou na ulici Tuřanka jsou stávající kancelářské budovy dosahující výšek cca 45m. Dále se zde nachází administrativní budova Honeywell č.p. 1387 v k.ú. Slatina dosahující výšky 19m a výrobní halu Fermat č.p. 1455 v k.ú. Slatina dosahující výšky 20m. Zvýšení výškové úrovně tedy nijak neovlivní a nezasahuje žádným způsobem do okolních funkčních ploch. Žádáme o zahrnutí funkční plochy do zóny pro umístování staveb do 28m, tedy o změnu koeficientu výškové úrovně zástavby z úrovně 3 na úroveň 5 (12-28 m),

Námítka číslo 1 (zářes)



V dne	Podpis
Vyplněný formulář zařlete na níže uvedenou adresu: Magistrát města Brna, Odbor územního plánování a rozvoje, Kounicova 67, 601 67 Brno	

MMB/0253113/2020

Námitka

Výrok:

Námitce se nevyhovuje.

Odůvodnění:

Námitkou je požadována změna výškové úrovně na pozemcích v majetku podatele při ul. Tuřanka v území Brněnské průmyslové zóny – Černovická terasa.

Jedná se o pozemky, který jsou zařazeny do stabilizované plochy lehké výroby E/a3 podél ul. Tuřanka. Výšková úroveň v ploše je nastavena na 3, tj. výškové rozpětí 6-16 m (2-5 podlaží). V navazujícím území - na okolních již zastavěných plochách, se nachází 2 až 4 podlažní halové výrobní či administrativní objekty, čemuž plně odpovídá zařazení do výškové úrovně 3. Existence v námitce zmiňovaných ojedinělých výškových staveb nezakládá možnost výškového navýšení dalších funkčních ploch, což by současně znamenalo zvýšené nároky na dopravní a technickou infrastrukturu.

Zvyšování výškové úrovně v oblasti Černovické terasy není žádoucí – rozlohou jde o značně velké území (200 ha) v rovinatém terénu navazující na volnou krajinu a zemědělské pozemky, již nyní dopravně a hlukově přetížené.

Věcná podstata způsobů vypořádání předmětného podání zůstává nadále relevantní, přestože návrh nového územního plánu města Brna prošel přepracováním s ohledem na Pokyny ZMB z roku 2022 a byl uveden do jednotného standardu ÚPD dle stavebního zákona a jeho prováděcích předpisů. Výše uvedené texty je tedy nutno chápat také ve smyslu těchto úprav.

2175

MAGISTRÁT MĚSTA BRNA
ODBOR ÚZEMNÍHO PLÁNOVÁNÍ
A ROZVOJE

Statutární město Brno

Doručeno: 19.06.2020

MMB/0253115/2020

listy: přílohy: 1

druh: lí/sv:

PODÁNÍ K NÁVRHU



mmb1es773901bf

Návrh Územního plánu města Brna

DS

Podatel			
Typ subjektu:	Právnícká osoba		
Název organizace:	CTPark Brno III, spol. s r.o.		
Adresa / sídlo:	Central Trade Park D1 1571, 39601 Humpolec		
Kontakt:	Kontaktní osoba:	Urbánek Pavel	Datum narození:
	Email:	pavel.urbanek@ctp.eu	Telefon: 725 153 754
Vlastnický vztah podatele:	Vlastník pozemků k.ú.: 611263 - Černovice, parc. č. 2847/1, 2847/2, 2848/1, 2849/1, 2849/2, 2849/3, 2850/1, 2850/2, 2851, 2852, 2853, 2854/1, 2854/3, 2854/4, 2854/5, 2854/6, 2854/15		

Námítka	číslo:	1
----------------	---------------	---

Navrhovaná výšková úroveň 3 neumožňuje území efektivně využít. V rámci Brněnské průmyslové zóny – Černovická terasa již existují budovy s výškou 20 metrů – jedná se o administrativní budovu Honeywell č.p. 1387 v k.ú. Slatina dosahující výšky 19m a výrobní halu Fermat č.p. 1455 v k.ú. Slatina dosahující výšky 20m. Schválením návrhu nového územního plánu s výškovou úrovní 3 by byla výstavba obdobných budov bezdůvodně znemožněna. Žádáme tedy o zahrnutí funkční plochy do zóny pro umístování staveb do 22m, tedy o změnu koeficientu výškové úrovně zástavby z úrovně 3 na úroveň 4 (9-22m).

Námítka číslo 1 (zákres)



V dne	Podpis
-------------------	--------

Vyplněný formulář zašlete na níže uvedenou adresu:
Magistrát města Brna, Odbor územního plánování a rozvoje, Kounicova 67, 601 67 Brno

MMB/0253115/2020

Námitka

Výrok:

Námitce se nevyhovuje.

Odůvodnění:

Námitkou je požadována změna výškové úrovně v ploše lehké výroby zahrnujících pozemky v majetku podatele v území Brněnské průmyslové zóny – Černovická terasa.

Jedná se o přestavbovou/zastavitelnou plochu lehké výroby E/a3 podél železniční tratě zařazenou do rozvojové lokality C-3 Vlastimila Pecha. Výšková úroveň v ploše je nastavena na 3, tj. výškové rozpětí 6-16 m (2-5 podlaží). Nově bude regulativ Závazné textové části Návrhu ÚP upraven v tom smyslu, že ve výškové úrovni 3 bude možno umístit lokální dominantu až do výšky 25 m. V navazujícím území – na okolních již zastavěných plochách, se nachází 2 až 4 podlažní halové výrobní či administrativní objekty, čemuž plně odpovídá zařazení do výškové úrovně 3. Existence v námitce zmiňovaných ojedinělých výškových staveb nezakládá možnost výškového navýšení dalších funkčních ploch, což by současně znamenalo zvýšené nároky na dopravní a technickou infrastrukturu.

Zvyšování výškové úrovně v oblasti Černovické terasy není žádoucí – rozlohou jde o značně velké území (200 ha) v rovinatém terénu navazující na volnou krajinu a pole, již nyní dopravně a hlukově přetížené.

Věcná podstata způsobů vypořádání předmětného podání zůstává nadále relevantní, přestože návrh nového územního plánu města Brna prošel přepracováním s ohledem na Pokyny ZMB z roku 2022 a byl uveden do jednotného standardu ÚPD dle stavebního zákona a jeho prováděcích předpisů. Výše uvedené texty je tedy nutno chápat také ve smyslu těchto úprav. Vyhodnocení se doplňuje o následující:

Na základě Pokynu č. 1 "Zpřesnění a doplnění regulace zástavby ve stabilizovaných plochách, především ve vnitroblocích a včetně definování jejich chráněných hodnot po lokalitách" Zastupitelstva města Brna ze dne 21.06.2022 došlo k úpravě návrhu spočívající ve změně umístění lokálních dominant - ty jsou umožněny nově pouze v návrhových plochách, a to ve výškových úrovních 4 a 5 (nikoliv již ve výškové úrovni 3) a jejich umístění musí být vždy prověřeno územní studií.

2180

Statutární město Brno

Doručeno: 19.06.2020

MMB/0253117/2020

lísty: přílohy: 1

druh: lí/sv:

PODÁNÍ K NÁVRHU

Návrh Územního plánu města Brna



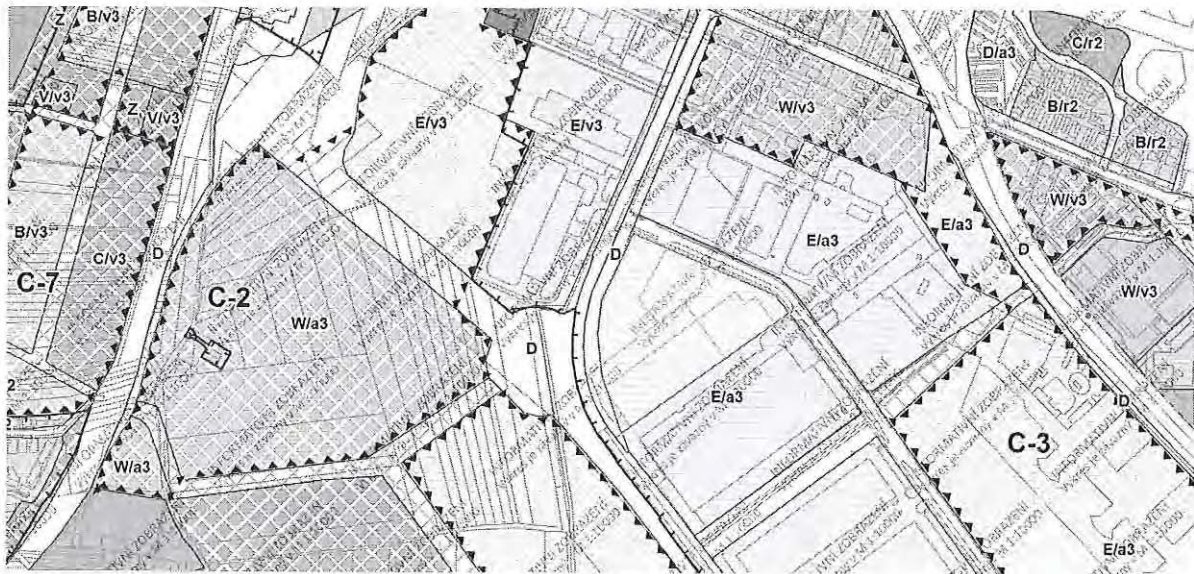
mmb1es773901c1

Podatel			
Typ subjektu:	Právnícká osoba		
Název organizace:	CTPark Brno II, spol. s r.o.		
Adresa / sídlo:	Central Trade Park D1 1571, 39601 Humpolec		
Kontakt:	Kontaktní osoba:	Urbánek Pavel	Datum narození:
	Email:	pavel.urbanek@ctp.eu	Telefon: 725 153 754
Vlastnický vztah podatele:	Uzavřena nájemní smlouva a smlouva o smlouvě budoucí kupní č. 0063101704107 se Statutárním městem Brno ze dne 22.10.2010 na parc. č. 2828/256		

Námítka	číslo:	1
----------------	---------------	---

CTPark Brno II, spol. s r.o. má se Statutárním městem Brno uzavřenou Nájemní smlouvu a smlouvu o smlouvě budoucí kupní č. 0063101704107 ze dne 22.10.2010, dle které je na této ploše předpokládáno vybudování administrativní budovy. Schválením návrhu nového územního plánu s výškovou úrovní 3 by byla výstavba této administrativní budovy znemožněna a byl by zmařen účel této smlouvy. Žádáme tedy o zahrnutí funkční plochy do zóny pro umístování staveb do 22m, tedy o změnu koeficientu výškové úrovně zástavby z úrovně 3 na úroveň 4 (9-22m). V rámci Brněnské průmyslové zóny – Čermovická terasa již byly obdobné budovy s výškou 20 metrů vybudovány – jedná se o administrativní budovu Honeywell č.p. 1387 v k.ú. Slatina dosahující výšky 19m a výrobní halu Fermat č.p. 1455 v k.ú. Slatina dosahující výšky 20m. Schválením návrhu nového územního plánu s výškovou úrovní 3 by byla výstavba obdobných budov bezdůvodně znemožněna.

Námítka číslo 1 (zákres)



V dne	Podpis
Vyplněný formulář zašlete na níže uvedenou adresu: Magistrát města Brna, Odbor územního plánování a rozvoje, Kounicova 67, 601 67 Brno	

MMB/0253117/2020

Námitka

Výrok:

Námitce se nevyhovuje.

Odůvodnění:

Námitkou je požadována změna výškové úrovně na pozemku p.č. 2828/256 k.ú. Černovice v majetku podatele v území Brněnské průmyslové zóny – Černovická terasa.

Jedná se o pozemek, který je zčásti zařazen do plochy přestavby dopravní infrastruktury a zčásti do stabilizované plochy lehké výroby E/a3 podél ul. Těžební. Výšková úroveň v ploše je nastavena na 3, tj. výškové rozpětí 6-16 m (2-5 podlaží). Nově bude regulativ Závazné textové části Návrhu ÚP upraven v tom smyslu, že ve výškové úrovni 3 bude možno umístit lokální dominantu až do výšky 25 m. V navazujícím území - na okolních již zastavěných plochách, se nachází 2 až 4 podlažní halové výrobní či administrativní objekty, čemuž plně odpovídá zařazení do výškové úrovně 3. Existence v námitce zmiňovaných ojedinělých výškových staveb nezakládá možnost výškového navýšení dalších funkčních ploch, což by současně znamenalo zvýšené nároky na dopravní a technickou infrastrukturu.

Zvyšování výškové úrovně v oblasti Černovické terasy není žádoucí – rozlohou jde o značně velké území (200 ha) v rovinatém terénu navazující na volnou krajinu a pole, již nyní dopravně a hlukově přetížené.

Věcná podstata způsobů vypořádání předmětného podání zůstává nadále relevantní, přestože návrh nového územního plánu města Brna prošel přepracováním s ohledem na Pokyny ZMB z roku 2022 a byl uveden do jednotného standardu ÚPD dle stavebního zákona a jeho prováděcích předpisů. Výše uvedené texty je tedy nutno chápat také ve smyslu těchto úprav. Vyhodnocení se doplňuje o následující:

Na základě Pokynu č. 1 "Zpřesnění a doplnění regulace zástavby ve stabilizovaných plochách, především ve vnitroblocích a včetně definování jejich chráněných hodnot po lokalitách" Zastupitelstva města Brna ze dne 21.06.2022 došlo k úpravě návrhu spočívající ve změně umístění lokálních dominant - ty jsou umožněny nově pouze v návrhových plochách, a to ve výškových úrovních 4 a 5 (nikoliv již ve výškové úrovni 3) a jejich umístění musí být vždy prověřeno územní studií.

PODÁNÍ K NÁVRHU

Návrh Územního plánu města Brna



mmb1es773901c2

Podatel			
Typ subjektu:	Právnícká osoba		
Název organizace:	CTPark Brno Líšeň West, spol. s r.o.		
Adresa / sídlo:	Central Trade Park D1 1571, 39601 Humpolec		
Kontakt:	Kontaktní osoba:	Urbánek Pavel	Datum narození:
	Email:	pavel.urbanek@ctp.eu	Telefon: 725 153 754
Vlastnický vztah podatele:	Vlastník pozemků k.ú.: 612405 - Líšeň, parc. č. 4263, 4264/1, 4268, 4269, 4271, 8585/7, 8727, 8728, 8729, 8730, 8731, 8732, 8733, 8734, 8735, 8737, 8739/2, 8740/2, 8741/1, 8741/2, 8741/3, 8741/4, 8742/16, 8744, 8745, 8756/2, 8756/3, 8767/2, 8768/2, 8769, 8770, 8772, 8773, 8792/1, 8792/5, 8792/6, 8792/7, 8792/8, 8792/15, 8801, 8802, 8803, 8804, 8805, 8811/35, 8811/36, 8831/2, 8835, 8836, 8837, 8838, 8839, 8840, 8841, 8842, 8843, 8844, 8845, 8846, 8847, 8848, 8849, 8863, 8864, 8865, 8866, 8867, 8868, 8870, 8871, 8872, 8873, 8874, 8875, 8876, 9072, 9073/14, 9073/15, 9073/16, 9073/17, 9090, 9091, 9092, 9093, 9094, 9095, 9099, 9100, 9101, 9102, 9103, 9105, 9106, 9107, 9108, 9109, 9110, 9129/3, 9129/4, 9129/5, 9129/6, 9129/7, 9129/8, 9130/1, 9130/2, 9130/3, 9130/4, 9130/5, 9131, 9132, 9133, 9134, 9135, 9190/2, 9191, 9192, 9193, 9194, 9195, 9196, 9215, 9216, 9217, 9218, 9219, 9220, 9221, 9222, 9223/2, 9224, 9225, 9226, 9227, 9228, 9229, 9230, 9231, 9239, 9240, 9241, 9242, 9243, 9244, 9248, 9249		

Námítka	číslo:	1
----------------	---------------	----------

Navrhovaná výšková úroveň 3 neodpovídá stávající zástavbě v území a bezdůvodně omezuje možnost toto území dále efektivně využít. V území se nachází budovy s výškou bezmála 25 m. Přímo v areálu Zetor jsou stávající kancelářské budovy dosahující výšek 20m. Další budovou překračující výšku 20m je Slévárna Heunisch. Zvýšení výškové úrovně nijak neovlivní a nezasahuje žádným způsobem do okolních funkčních ploch. Žádáme o zahrnutí funkční plochy do zóny pro umístování staveb do 22m, tedy o změnu koeficientu výškové úrovně zástavby z úrovně 3 na úroveň 4 (9-22m), tak aby byl umožněn např. vznik obdobných administrativních budov spojených s hlavním výrobním využitím.

Námítka číslo 1 (zákres)



MMB/0253118/2020

Námitka

Výrok:

Námitce se vyhovuje.

Odůvodnění:

Námitkou je požadována změna výškové úrovně v ploše výroby a skladování zahrnujících pozemky v majetku podatele na území bývalého průmyslového areálu Zetor v Líšni.

Jedná se o stabilizovanou plochu výroby a skladování P/a3 mezi ulicemi Trnkovou a Stránskou skálou. Jedná se o tradiční průmyslovou lokalitu, která zůstala z části nevyužívána, ale s postupem času se zde výroba transformuje a proměňuje v průmyslový park, kde se nachází větší množství různorodých aktivit.

Námitce je možné vyhovět a výškovou úroveň v ploše nastavit ze stávající 3 na 4, tj. výškové rozpětí 9-22 m (3-7 podlaží), která více odpovídá aktuálnímu stavu území.

Věcná podstata způsobů vypořádání předmětného podání zůstává nadále relevantní, přestože návrh nového územního plánu města Brna prošel přepracováním s ohledem na Pokyny ZMB z roku 2022 a byl uveden do jednotného standardu ÚPD dle stavebního zákona a jeho prováděcích předpisů. Výše uvedené texty je tedy nutno chápat také ve smyslu těchto úprav.

2242



mmb1es773901c3

PODÁNÍ K NÁVRHU

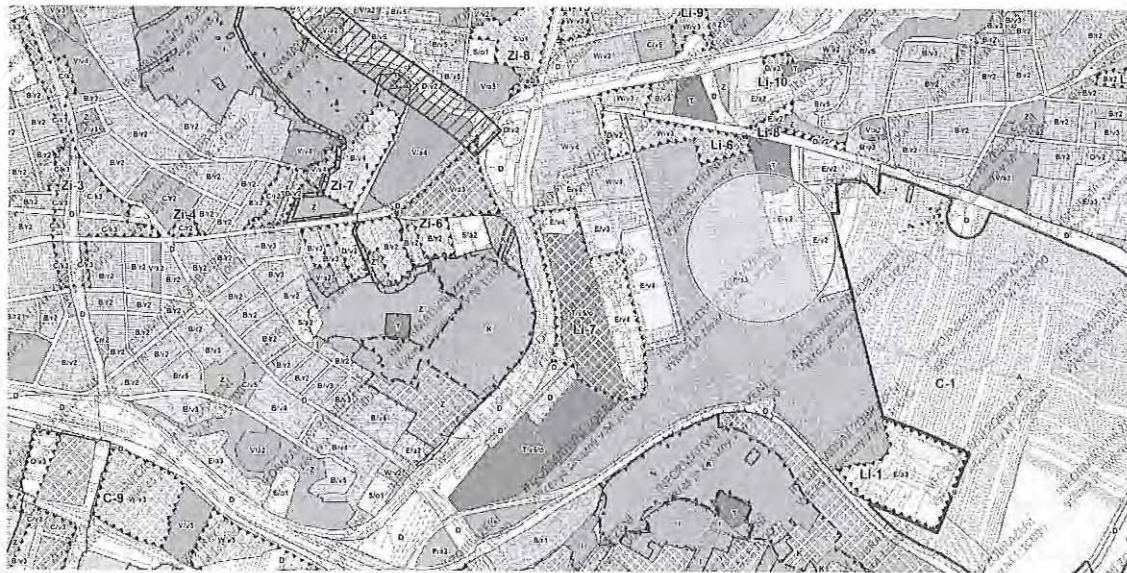
Návrh Územního plánu města Brna

Podatel			
Typ subjektu:	Právnícká osoba		
Název organizace:	CTPark Brno Líšeň East, spol. s r.o.		
Adresa / sídlo:	Central Trade Park D1 1571, 39601 Humpolec		
Kontakt:	Kontaktní osoba:	Urbánek Pavel	Datum narození:
	Email:	pavel.urbanek@ctp.eu	Telefon: 725 153 754
Vlastnický vztah podatele:	Vlastník pozemků k.ú.: 612405 - Líšeň, parc. č. 4272, 4273, 4274, 8637/4, 8643/4, 8713, 8714, 8715, 8716, 8717, 8718, 8719, 8720, 8721, 8736, 8792/9, 8792/10, 8792/11, 8792/12, 8792/13, 8792/14, 8793/3, 8794/2, 8795, 8796, 8851, 8991/3, 8991/5, 8992/1, 8992/3, 8993/2, 9000, 9001, 9002, 9003, 9004, 9023, 9055, 9056, 9329		

Námítka	číslo:	1
----------------	---------------	----------

Navrhovaná výšková úroveň 3 neodpovídá stávající zástavbě v území a bezdůvodně omezuje možnost toto území dále efektivně využít. V území se nachází budovy s výškou bezmála 25m. Přímo v areálu Zetor jsou stávající kancelářské budovy dosahující výšek 20m. Další budovou překračující výšku 20m, je Slévárna Heunisch. Zvýšení výškové úrovně nijak neovlivní a nezasahuje žádným způsobem do okolních funkčních ploch. Žádáme o zahrnutí funkční plochy do zóny pro umístování staveb do 22m, tedy o změnu koeficientu výškové úrovně zástavby z úrovně 3 na úroveň 4 (9-22m), tak aby byl umožněn např. vznik obdobných administrativních budov spojených s hlavním výrobním využitím.

Námítka číslo 1 (zákres)



V dne	Podpis
Vyplněný formulář zašlete na níže uvedenou adresu: Magistrát města Brna, Odbor územního plánování a rozvoje, Kounicova 67, 601 67 Brno	

MMB/0253119/2020

Námitka

Výrok:

Námitce se vyhovuje.

Odůvodnění:

Námitkou je požadována změna výškové úrovně v ploše výroby a skladování zahrnujících pozemky v majetku podatele na území bývalého průmyslového areálu Zetor v Líšni.

Jedná se o stabilizovanou plochu výroby a skladování P/a3 mezi ulicemi Trnkovou a Stránskou skálou. Jde o tradiční průmyslovou lokalitu, která zůstala z části nevyužívána, ale s postupem času se zde výroba transformuje a proměňuje v průmyslový park, kde se nachází větší množství různorodých aktivit.

Námitce je možné vyhovět a výškovou úroveň v ploše nastavit ze stávající 3 na 4, tj. výškové rozpětí 9-22 m (3-7 podlaží), která více odpovídá aktuálnímu stavu území.

Věcná podstata způsobů vypořádání předmětného podání zůstává nadále relevantní, přestože návrh nového územního plánu města Brna prošel přepracováním s ohledem na Pokyny ZMB z roku 2022 a byl uveden do jednotného standardu ÚPD dle stavebního zákona a jeho prováděcích předpisů. Výše uvedené texty je tedy nutno chápat také ve smyslu těchto úprav.



mmb1es77390211

DS

NÁZEV PROJEDNÁVANÉ ÚPD

Návrh připravovaného ÚPmB

Identifikační údaje podatele

Fyzická osoba/právnícká osoba

Jméno, příjmení /
Název společnosti

Datum narození/
Identifikační číslo

Trvalé bydliště/
sídlo

Jsem občan města Brna

Jsem vlastníkem pozemku/ů nebo stavby v ploše dotčené navrhovanou změnou

Katastrální území Medlánky, parc. [redacted]

Upřesnění obsahu námítky/připomínky

K textové části

Ke grafické části

K procesu pořizování

Městská část

Medlánky,

Katastrální území

Medlánky

Parcelní čísla pozemků (adresa,
doplňující popis lokality)

Text námítky včetně ZDŮVODNĚNÍ

přílohy:

ano

1 Podávám námítku k návrhu územního plánu, který ponechává parcely č. [redacted] k.ú. Medlánky jako plochy vodní a vodohospodářské a retenční prostor. Tím je dotčen výkon vlastnického práva na dotčených parcelách. **1**

2 2/ Podávám námítku k vyznačení hranice zastavěného území vymezené k 1.1.2019, která ze zastavěného území vynechala parc. č. [redacted] k.ú. Medlánky, ačkoliv se jedná o pozemky přiléhající k rodinnému domu [redacted]. Tím je dotčen výkon vlastnického práva na dotčených parcelách. **2**

1 Navrhují: k bodu 1 vyjmutí parcel č. [redacted] z vodní a vodohospodářské plochy a retenčního prostoru a posunutí hranice plochy vodní a vodohospodářské a retenčního prostoru na hranici pozemků par. č. [redacted] a [redacted] vlastníka Magistrátu města Brna, v souladu s protipovodňovými opatřeními a v souladu se suchým poldrem. **1**

2 K bodu 2 navrhují posunutí hranice zastavěného území k 1.1.2019 a to tak, že do zastavěného území budou spadat i parcely č. [redacted]. **2**

Odůvodnění:

k námítkě č. 1: Na základě platného územního rozhodnutí stavebního úřadu ÚMČ Brno Medlánky vydaného pod č.j. ÚVZPZ- 316/04 ze dne 24.5.2004, v právní moci dne 25.6.2004 byl v rámci protipovodňových opatření vybudován suchý poldr.

Suchý poldr je vybudován v jedné linii na par.č. [REDACTED]

[REDACTED] Suchý poldr přímo sousedící s naší [REDACTED] je zpevněn betonovou zdí, výška cca 3 metry. Na to navazuje suchý poldr na pozemcích č. [REDACTED] který je v jedné linii.

Smyslem a účelem suchého poldru je zabránění rozlivu vody na výše uvedené parcely včetně parcel č. [REDACTED] a ochranu těchto parcel včetně ochrany rodinných domů na ulici Rysova.

V případě zvednutí vodní hladiny poteče voda v souladu s vybudovanými protipovodňovými opatřeními podle sklonu terénu do vybudovaného přepadu a suchý poldr zabrání rozlití vody na par. č. [REDACTED] a vzniku škody, což je smysl a účel protipovodňových opatření. Suchý poldr na hranici parcel č. [REDACTED] je vodní dílo sloužící k protipovodňové ochraně a tak vyznačení par.č. [REDACTED] jako plochy vodní a vodohospodářské a retenčního prostoru tak představuje vážný a de facto zbytečný zásah do vlastnických práv. V rámci protipovodňových opatření je vybudován i nový přepad v souladu se sklonem terénu.

Územní plán města Brna platný k 1.7.2016 zahrnuje všechny výše uvedené parcely jako plochy vodní a vodohospodářské. Avšak v návrhu nového územního plánu již tyto plochy jsou navrženy jako plochy bydlení, zatímco par.č. [REDACTED] zůstávají beze změny, tedy i nadále jako plochy vodní a vodohospodářské.

Vzhledem k tomu, že jsou splněny stejné podmínky, jedná se o zahradu u [REDACTED] a na konci těchto parcel je vybudován suchý poldr, který brání rozlití vody na parcely č. [REDACTED] neboť parcely jsou mimo záplavovou oblast cca 2,5 metrů nad maximální možnou zátopovou hladinou a v souladu se zásadou rovného postavení účastníků, nediskriminačního postupu, kdy zásahy do vlastnických práv mají být vedeny nediskriminačně s vyloučením libovůle, z důvodu neodůvodněných a zbytečných zásahů do našich vlastnických práv navrhujeme posunutí hranice plochy vodní a vodohospodářské a retenční plochy na hranici [REDACTED] kdy tato hranice povede v jedné linii podél suchého poldru a vyznačení par.č. [REDACTED] jako plochy bydlení.

Označení par.č. [REDACTED] jako plochy vodní a vodohospodářské představuje nepřipustný a neodůvodněný zásah do ústavně zaručeného práva vlastnit majetek a vykovávat vlastnická práva. Rovněž s odvoláním na zásadu rovnosti účastníků navrhujeme vyznačit plochy par.č. [REDACTED] jako plochy bydlení.

Odůvodnění k námitce č.2:

Výkon vlastnického práva je dotčen, neboť není možné u parcely č. [REDACTED] které slouží jako zahrada u rod.domu obnovit oplocení. Odvolání proti zamítavému rozhodnutí stavebního úřadu ÚMČ Brno Medlánky ze dne 23.6.2017 sp.zn. ÚS/ 01378/2017, č.j. MCBMED/02039/2017/Jan řeší Magistrát města Brna, Odbor územního a stavebního řízení od 17.7.2017 a je bez výsledku a odpovědi.

Obnovení oplocení nebylo stavebním úřadem ÚMČ Brno Medlánky povoleno s odvoláním na územní plán, kde jsou parcely vedeny jako plochy vodní a vodohospodářské, a současně nereflktují skutečnost, že se jedná o zahradu u rodinného domu, která tvoří s rod.domem jeden funkční celek a slouží pro rodinnou rekreaci.

Nicméně v dotčeném území, tedy totožné plochy vodní a vodohospodářské, s naprosto totožnou regulací danou platným územním plánem a regulačním plánem se nachází např. novostavba hřiště s oplocením vysokým 4 metry a dráha Slackline point. I při těchto stavbách totiž musely být aplikovány výše popsané regulativy územně plánovací dokumentace, a přestože jsou obhajitelné u těchto staveb ještě obtížněji, než oplocení par.č. [REDACTED] byly vyloženy ve prospěch umístění staveb, ačkoliv oplocení par.č. [REDACTED] e zamítnuto.

Navrhujeme tedy s odvoláním na rovnost účastníků a na skutečnost, že se jedná o zahradu při

rod.domu/kolaudace přibližně před 30 lety/ , s kterou tvoří nedílný funkční celek, aby par.č. [redacted] byly navrženy jako plochy bydlení.

Přílohy: odvolání

foto zahrady

V *Beneš* dne *20.6.2010* Podp. [redacted]

*nehodící se škrtněte

Úřad městské části Brno - Medlánky
Došlo dne: 17. 7. 2017
Čj.:
K vyřízení: Ing. Janouškova

Úřad městské části města Brna
Brno-Medlánky
Hudcova 7, 621 00 Brno
-11-

Magistrát města Brna
Odbor územního a stavebního řízení
Malinovského nám. 3
601 67 Brno

prostřednictvím

Úřadu městské části města Brna,
Brno-Medlánky
Stavební úřad
Hudcova 7
621 00 Brno

Odvolání proti rozhodnutí stavebního úřadu ÚMČ Brno-Medlánky ze dne 23.6.2017 sp. zn. ÚS/01378/2017, č.j. MCBMED/02039/2017/Jan

Shora uvedeným rozhodnutím správní orgán zamítl ve smyslu ustanovení § 51 odst. 3 zákona č. 500/2004 Sb. správní řád, v platném znění, žádost o vydání územního rozhodnutí o umístění stavby cit.: [redacted]

Proti tomuto rozhodnutí podáváme v zákonné lhůtě toto odvolání a napadáme ho v celém rozsahu, a to z níže popsaných důvodů.

Žadatel doručil dne 25.4.2017 prvostupňovému správnímu orgánu žádost o vydání územního rozhodnutí pro umístění stavby cit.: [redacted]

[redacted] *Medlánky směrem k sousedním pozemkům v k.ú. Medlánky za účelem ochrany stávajícího vodního díla – studny na pozemku p.c. [redacted] v k.ú. Medlánky a soukromého vlastnictví*. V žádosti dále popsal technické parametry navrhovaného oplocení v tom smyslu, že se má jednat o oplocení drátěné, poplastované na plotových sloupcích s podhrabovou deskou délky 2x 21,70m, výšky 1,82m. Ze severovýchodní strany plot opatřen brankou 100 x 170 cm, z jihozápadní strany brána o rozměru 360 x 170 cm. Celková výška oplocení 1,82 m. Uvedenou žádost doplnil mj. soublasným stanoviskem Povodí Moravy, s.p. vydaným pod zn. PM012306/2017-203/Ho dne 28.2.2017.

Stavební úřad na základě podané žádosti o vydání územního rozhodnutí oznámil svým podáním ze dne 25.5.2017 sp. zn. ÚS/01378/2017, č.j. MCBMED/01734/2017/Jan zahájení územního řízení. V tomto podání dále žadateli sdělil, že v územním řízení byly podle § 51 odst. 3 správního řádu zjištěny skutečnosti znemožňující žádosti vyhovět, a dále vyzval žadatele k vyjádření se k podkladům rozhodnutí dle § 36 odst. 3 správního řádu cit.: „nejpozději do 15 dnů od doručení tohoto oznámení“. Stavební úřad bohužel v rámci oznámení o zahájení řízení neuvedl, které konkrétní skutečnosti znemožňují podle § 51 odst. 3 správního řádu žádosti vyhovět. V tomto postupu sledujeme první procesní vadu správního orgánu, neboť dle názoru odvolatele měl (a mohl) tuto skutečnost odvolateli konkretizovat

tak, aby na ni mohl ve svém vyjádření reagovat (dovoláváme se v této souvislosti rovněž ustanovení § 4 správního řádu, zejména pak jeho odstavce čtvrtého).

Jak je dále výše uvedeno, správní orgán v oznámení o zahájení řízení vyzval žadatele k vyjádření se k podkladům rozhodnutí dle § 36 odst. 3 správního řádu cit.: „nejpozději do 15 dnů od doručení tohoto oznámení“. Žadatel se k podkladům rozhodnutí vyjádřil písemně, podáním doručeným na podatelnu správního orgánu dne 19.6.2017. Na toto vyjádření pak správní orgán v napadeném rozhodnutí reagoval, cit.: „Současně vyzval žadatele, aby se k podkladům rozhodnutí vyjádřil nejpozději do 15 dnů od doručení oznámení. Vzhledem k tomu, že oznámení bylo doručeno dne 1.6.2017, uplynula lhůta k vyjádření v pátek 16.6.2017. Dne 19.6.2017 stavební úřad obdržel vyjádření žadatele - vzhledem k tomu, že bylo uplatněno po lhůtě, stavební úřad k němu již nepřihlížel.“

Rovněž v tomto postupu správního orgánu spatřují odvolatelé procesní vadu, neboť 15denní lhůta k seznámení s podklady, uvedená v oznámení o zahájení řízení, nebyla stanovena formou usnesení ve smyslu ustanovení § 39 správního řádu, a tedy její nerespektování nemůže být kladeno účastníkovi k tíži. V režimu ustanovení § 36 odst. 3 správního řádu se neuplatňuje koncentrační zásada, tak, jak ji zná ustanovení § 89 odst. 1 nebo § 112 odst. 1 stavebního zákona, a jak se patrně snaží naznačit ve svém rozhodnutí správní orgán. K procesnímu postupu správního orgánu dále odvolatel připomíná, že pro oznámení zahájení územního řízení stanoví § 87 stavebního zákona speciální právní úpravu, která však nebyla správním orgánem v zásadě respektována, byť je na toto ustanovení v jeho oznámení o zahájení řízení poukazováno. Souvisí to mj. i s tím, že podle Závěru č. 99 ze zasedání poradního sboru ministra vnitra ke správnímu řádu ze dne 25. 2. 2011, týkajícího se mj. aplikace § 51 odst. 3 správního řádu, dostupného na webových stránkách <http://www.mvcr.cz/clanek/zavery-poradniho-sboru-ministra-vnitra-ke-spravnimu-radu.aspx>, platí, cit.: „Pokud je z žádosti zjevná skutečnost, která znemožňuje žádosti vyhovět, správní orgán oznámí zahájení řízení všem známým účastníkům řízení, dá jim možnost vyjádřit se k podkladům pro rozhodnutí a žádost v souladu s § 51 odst. 3 správního řádu zamítne.“

Dle názoru odvolatelů by nepochybně v řízení svědčilo účastenství mj. vlastníkům sousedních pozemků p.č. [redacted] v k.ú. Medlánky (§ 85 odst. 2, písm. b) stavebního zákona), kterým ale zahájení řízení oznámeno nebylo, byť, jak bude níže uvedeno, pan Ticháček nebo Fontanesi by ke skutkovému stavu v území své vyjádření poskytnout mohli.

Konečně, pokud se týká procesního postupu správního orgánu, není odvolatelům zřejmé, z jakého důvodu nebylo postupováno dle ustanovení § 92 odst. 2 stavebního zákona, který na situaci předestřenou správním orgánem výslovně pamatuje, když stanoví, cit.: „Není-li záměr žadatele v souladu s požadavky uvedenými v § 90 nebo jestliže by umístěním a realizací záměru mohly být ohroženy zájmy chráněné tímto zákonem nebo zvláštními právními předpisy, stavební úřad žádost o vydání územního rozhodnutí zamítne.“ Sám správní orgán uvádí v odůvodnění rozhodnutí, že přezkoumal předloženou žádost z hlediska uvedeného v § 90 odst. a) stavebního zákona, a že stavba je v rozporu s územně plánovací dokumentací.

Pokud se týká uváděného rozporu s územně plánovací dokumentací, pak dle platného územního plánu města Brna se navrhovaný záměr nachází v ploše nestavební – volné, návrhové s funkčním typem vodohospodářská plocha označená „VH“. Dle Přílohy č.1 Obecně závazné vyhlášky statutárního města Brna č. 2/2004, ve znění pozdějších předpisů - Regulative pro uspořádání území – jsou v rámci plochy VH jako přípustné výslovně uvedeny

cit.: „... stavby a zařízení, které slouží pro vodohospodářské účely spojené zejména s ochranou a využíváním vodních zdrojů nebo ochranou proti vodě jako přírodnímu živlu“. Jak již bylo odvolatelem uvedeno, doplnění oplocení je mj. navrhováno právě za účelem ochrany stávajícího vodního díla – studny na pozemku p.č. [redacted] v k.ú. Medlánky, a z tohoto pohledu je tedy dle jeho názoru navrhovaná stavba s územním i regulačním plánem v souladu.

Správní orgán v odůvodnění napadeného rozhodnutí cituje samozřejmě stejnou regulaci podávanou platným územním plánem a zmiňuje i regulační plán, obsahujícím pro dotčené území stavbu zamýšleného vodního díla, kterým mám být podle odůvodnění suchý poldr na zachycení povodňových průtoků. Správní orgán dále uvádí, že pro poldr je platné územní rozhodnutí vydané zdejším stavebním úřadem pod č.j. ÚVZPZ-316/04 dne 24.5.2004, v právní moci dne 25.6.2004. Pokud se týká navrhovaného záměru, k tomu z hlediska souladu s platnou územně plánovací dokumentací správní orgán dodává, cit.: „V žádosti je uvedeno, že oplocení má být provedeno pro ochranu studny na pozemku. Studna však, přestože je vodním dílem, není tím vodním dílem, pro jehož ochranu je regulativ územního plánu stanoven; to je naprosto zřejmé z regulačního plánu. Regulativ územního plánu s přihlédnutím k regulačnímu plánu nelze vykládat tak, že jakákoli stavba pro ochranu jakéhokoli vodního díla je v tomto území přípustná.“

K uvedené argumentaci správního orgánu předně namítáme, že regulativ územního plánu sám o sobě nijak blíže nespécifikuje charakter přípustných staveb vodních děl (zdrojů), resp. staveb a zařízení sloužících pro ochranu vodních nebo využívání vodních zdrojů. I studna na soukromém pozemku nepochybně vodním dílem (zdrojem) je, v tom je odvolatel se správním orgánem ve shodě (srov. také § 55 odst. 1, písm. j) zákona č. 254/2001 Sb., o vodách, v platném znění). Z argumentace správního orgánu však bohužel nevyplývá, z jakého důvodu nepovažuje tuto studnu za vodní dílo, pro „jehož ochranu je regulativ územního plánu stanoven“. Samo o sobě to podle názoru odvolatele nevyplývá ani z regulačního plánu, jak uvádí správní orgán, a konec konců ani z fakticky realizovaných staveb (a to i relativně nových) v dotčeném území.

V této souvislosti je možno poukázat jednak na to, že v dotčeném území se běžně nacházejí stavby stávajících oplocení, což dokládáme přiloženou fotodokumentací. Jak vyplývá z podané žádosti o vydání územního rozhodnutí, záměrem žadatele je toliko doplnění oplocení mezi stávající oplocení, a to dokonce jako jeho pouhá obnova, neboť oplocení zde v minulosti již umístěno bylo (to vyplývá i ze znaleckého posudku č. 1043a/2006 – přepočet, zhotoveného 8.3.2006 Ing. Jaroslavem Šerým po MMB (str. 4).



Kromě toho se v dotčeném území, v totožné ploše VH, s naprosto totožnou regulací danou platným územním plánem a regulačním plánem nachází např. novostavba hřiště s oplocením vysokým 4 metry a dráha Slackline point. V této souvislosti se tedy odvolatel dovolává použití ustanovení § 2 odst. 4 správního řádu, podle něhož správní orgán dbá, aby přijaté řešení bylo v souladu s veřejným zájmem a aby odpovídalo okolnostem daného případu, jakož i na to, aby při rozhodování skutkově shodných nebo podobných případů nevznikaly nedůvodné rozdíly. I v tomto případě totiž musely být aplikovány výše popsané regulativy územně plánovací dokumentace, a přestože jsou podle názoru odvolatele obhajitelné u těchto staveb ještě obtížnější, než v nyní posuzovaném případě, byly vyloženy ve prospěch umístění těchto staveb v zásadě rekreačního a sportovního charakteru.

Pokud se týká správním orgánem zmiňovaného územního rozhodnutí č.j. ÚVZPZ-316/04 dne 24.5.2004 pro umístění stavby suchého poldru, odvolatelé uvádějí,

že za naprosto stěžejní považují tu skutečnost, že na dotčených pozemcích a pozemcích [redacted] [redacted] byl již v minulosti právě v souladu s tímto územním rozhodnutím suchý poldr vytvořen a to přesně dle projektové dokumentace, tj. navýšen terén. Práci se osobně zúčastnil zástupce městské části pan Ing. Vencálek, / místostarosta/, který žadatelům vyjádřil poděkování za to, že vlastními náklady zbudovaly suchý poldr, Magistrát ušetřil finanční prostředky a na těchto pozemcích je suchý poldr jako zábrana proti povodním již zbudován.


S touto skutečností se stavební úřad ve svém rozhodnutí nevypořádal. Zcela nelogicky se stavební úřad dovolává územního rozhodnutí, dle kterého má být na pozemcích zbudován suchý poldr navedením zeminy do výšky 2-3 metry. A stejného územního rozhodnutí se dovolávají i žadatelé a to s tím, že toto územní rozhodnutí již bylo na dotčených pozemcích realizováno a toto územní rozhodnutí samo o sobě realizaci předmětné stavby oplocení nebrání. Naopak – k demontáži původního oplocení došlo právě z důvodu realizace suchého poldru a navýšení pozemků. Bez těchto úprav by oplocení bylo ponecháno a nebylo by třeba žádat opětovně o jeho umístění. Na realizaci zvýšení terénu na dotčených pozemcích je ostatně poukazováno i v souhlasném vyjádření Povodí Moravy, s.p. vydaným pod zn. PM012306/2017-203/Ho dne 28.2.2017, které podle názoru odvolatele také osvědčuje, že navrhovanou stavbu je možno v dotčeném území umístit bez toho, že by nepříznivě ovlivnila odtokové poměry či jinak kolidovala s veřejným zájmem na úseku ochrany vod.

S ohledem na veškeré shora uvedené skutečnosti proto navrhuje, aby nadřízený správní orgán napadcné rozhodnutí zrušil, a věc vrátil prvostupňovému správnímu orgánu k dalšímu řízení.



Příloha:

- fotodokumentace stávajících staveb v dotčeném území v ploše „VH“





MMB/0253197/2020

Námítka č.1

Námítka č.2

Výrok:

Námítce se nevyhovuje.

Odůvodnění:

Vlastníci parcel 997, 998 k.ú. Medlánky namítají proti vymezení plochy jako plochy vodohospodářské, která je určena pro vybudování poldru. Žádají zahrnout do plochy pro bydlení, vzhledem k tomu, že pozemky slouží jako zahrada. Tato plochy je plochou vodohospodářskou určenou pro vybudování poldru na Medláneckém potoce pro ochránění zejména zástavby ležící níže po toku. Její vymezení vzniklo na základě vodohospodářské studie z r. 1996 a následné dokumentace pro územní rozhodnutí z r. 1997. Regulační plán Medlánky z roku 1999 jeho lokalizaci potvrdil. Je zanesena v platném územním plánu města Brna, je součástí Generelu odvodnění města Brna. V současné době vážne realizace protipovodňové hráze, byly provedeny dílčí úpravy (výpustný objekt, částečné navezení zeminy), ale práce jsou pozastaveny v důsledku nevypořádaných majetkových poměrů. Od záměru realizace však nelze upustit, protože obec má za úkol tato protipovodňová opatření zajišťovat. Dílčí úpravy terénu, které prováděli sami vlastníci pozemků, nelze hodnotit jako realizaci koncepčního protipovodňového opatření. Do budoucna nelze vyloučit, že po realizaci hráze, jejíž umístění je patrné ve výkrese Regulačního plánu Medlánky (https://www.brno.cz/fileadmin/user_upload/sprava_mesta/magistrat_mesta_brna/OUPR/Podrobnejsi_UPD/Podrobnejsi_UPD_vykresy_texty/RP_Medlanky/anonym/po_uprave_1_20/2_HI_vykres_a_5_2_2020.pdf) dojde k upřesnění vymezení plochy VH - k jejímu zmenšení. Do té doby se jeví problematické plochu určenou k realizaci poldru zmenšovat. Co se týká staveb pro rekreační využití, které se umístily v ploše VH, nelze v současné chvíli jednoznačně vyhodnotit, zda jsou zde umístěny natrvalo.

Při grafickém digitálním zpracování vznikla nepřesnost zákresu retenčního prostoru, který přesahuje do plochy bydlení, proto pořizovatel dává pokyn ke zpřesnění hranice retenčního prostoru.

Věcná podstata způsobů vypořádání předmětného podání zůstává nadále relevantní, přestože návrh nového územního plánu města Brna prošel přepracováním s ohledem na Pokyny ZMB z roku 2022 a byl uveden do jednotného standardu ÚPD dle stavebního zákona a jeho prováděcích předpisů. Výše uvedené texty je tedy nutno chápat také ve smyslu těchto úprav.

2240

Statutární město Brno

Doručeno: 21.06.2020

MMB/0253201/2020

lístvy: přílohy:1
druh: lí/sv:

mmb1e577390215

MAGISTRÁT MĚSTA BRNA
ODBOR ÚZEMNÍHO PLÁNOVÁNÍ
A ROZVOJE

PODÁNÍ K NÁVRHU

Návrh Územního plánu města Brna

Podatel		
Typ subjektu:	Fyzická osoba	
Příjmení, jméno:		
Adresa / sídlo:		
Kontakt:		
Vlastnický vztah podatele:		
Námítka		

Jako vlastník předmětných nemovitostí žádáme o zanesení následující upřesňující informace do Přílohy č. 1 Územního plánu města Brna, tj. Karty lokality k lokalitě KP-11 Purkyňova:

- Veřejná vybavenost: Část areálu bude sloužit pro účely Technického muzea v Brně v souvislosti s plněním úkolů hlavní činnosti organizace

v <u>14.15.15</u> dne <u>21.6.2020</u>	Podpis	
Vyplněný formulář zašlete na níže uvedenou adresu: Magistrát města Brna, Odbor územního plánování a rozvoje, Kounicova 67, 601 67 Brno		

MMB/0253201/2020

Námitka

Výrok:

Námitce se vyhovuje.

Odůvodnění:

Námitkou vlastník předmětných nemovitostí žádá o zanesení upřesňující informace do Karty lokality KP-11 Purkyňova, do části veřejná vybavenost, ve znění „Část areálu bude sloužit pro účely Technického muzea v Brně v souvislosti s plněním úkolů hlavní činnosti organizace.“ Kartu lokality není možné upravit požadovaným způsobem, vymezením konkrétního vlastníka. V kartě lokality - textové části Odůvodnění - bude formálně připuštěna muzeální činnost a využívání ploch pro účely Technického muzea Brno.

Věcná podstata způsobů vypořádání předmětného podání zůstává nadále relevantní, přestože návrh nového územního plánu města Brna prošel přepracováním s ohledem na Pokyny ZMB z roku 2022 a byl uveden do jednotného standardu ÚPD dle stavebního zákona a jeho prováděcích předpisů. Výše uvedené texty je tedy nutno chápat také ve smyslu těchto úprav.

2262

Statutární město Brno
Doručeno: 21.06.2020
MMB/0253205/2020
listy: přílohy: 4
druh: 11/sv:



mmb1es77390219

DS

Magistrát města Brna, Odbor územního plánování a rozvoje

Kounicova 67

601 67 Brno

Námítka vlastníků k projednání Návrhu nového ÚP města Brna

předmět námítky:

město, katastrální území Staré Brno, městská část Staré Brno.

Obsah námítky a právní připomínky k řešení dotčeného území ve vztahu k právu vlastníků dotčených nemovitostí

24. 2. 2011, 17.7. 2013, 5. 2. 2014 a 4.12. 2019 jsme uplatňovali námítky na výše uvedené parcely při Aktualizaci ÚP města Brna. Navrhovali jsme, aby byla schválena varianta I územního plánu. Bohužel jsme museli i nyní konstatovat, že ani v Návrhu nového územního plánu nebyly naše námítky uplatněny. Na základě toho jsme nuceni po více než devíti letech opět uplatnit námítku, aby při Návrhu projednání nového Územního plánu města Brna byly respektovány majetkové hranice p.č. 603/1 v k.ú. Staré Brno tím způsobem, aby byla výše uvedená parcela součástí navrhované funkční plochy BK a aby byla tato funkční plocha na pozemku p.č. 614/1, 614/2, 613 zarovnána na úroveň protilehlé plochy BR. Diagonálně vedená linie funkční plochy BK přes pozemek p. č. 603/1 nerespektuje vlastnické vztahy a hranice parcel, čímž znehodnocuje tento plošně rozsáhlý pozemek a činí ho obtížně zastavitelným. Na pozemku p.č. 614/1 navrhujeme provést zarovnání funkční plochy BK na úroveň protilehlé plochy BR, čímž by došlo k zarovnání této linie. Celý pozemek činí 6790 m², navrhujeme, aby pozemek p.č. 384/6 o výměře 154 m² zůstal veřejnou zelení a zbývající pozemky byly v rozsahu 85-90% v ploše nízkopodlažního bydlení. Na základě toho zdvořile žádáme, aby při projednání Návrhu nového územního plánu města Brna, v lokalitě Hlinky – Žlutý kopec bylo využito prostorové uspořádání z varianty I a ne z varianty II. Tato varianta bohužel zařazuje

velkou část našich pozemků do plochy veřejné zeleně, čímž dochází k drastickému snížení hodnoty těchto pozemků, a tím hodnoty našeho osobního vlastnictví. Na druhé straně jsou pozemky v majetku města zařazeny do pozemků stavebních. Zde dochází k dimenzionální disproporci mezi majetkem privátním a majetkem veřejným.

Majitelé výše jmenovaných nemovitostí se odvolávají na Listinu základních práv a svobod, která je součástí ústavního pořádku demokratické České republiky. Dle článku 11 má každý právo vlastnit majetek. Vlastnické právo všech vlastníků má stejný zákonný obsah a ochranu. V našem případě je porušen tento článek, neboť pozemky jiných právních subjektů jsou zařazeny do plochy zástavby. Vlastnictví nesmí být zneužito na újmu práv druhých, plochy zeleně obohacují ty, jejichž pozemky jsou pouze v zástavbové zóně.

Specifikem ochrany lidských práv v mezinárodněprávním kontextu je jednak vázanost lidských práv na člověka-jednotlivce, dále povinnosti států vůči jednotlivcům vyplývající z mezinárodních smluv garantujících lidská práva. Zavedením systému ochrany lidských práv do mezinárodního práva veřejného se jednotlivec stal novým subjektem mezinárodního práva, ale také nositelem způsobilosti k mezinárodně právním úkonům. V evropském systému ochrany lidských práv všechny Vysoké smluvní strany Úmluvy daly souhlas k tomu, aby jednotlivec byl způsobilý k právům a prosazoval je vůči státní moci prostřednictvím individuálních stížností, v našem případě formou námítky.

Ochrana práva na pokojné užívání majetku jako základního práva jednotlivce v rámci evropského systému ochrany lidských práv v čl. 1 Protokolu 1 k Úmluvě hovoří o „právu na pokojné užívání majetku“. „Pokojným“ užíváním nutno rozumět užívání prosté zásahu státu. Článek 1 Protokolu 1 tak poskytuje ochranu vlastníkům majetku proti zásahu veřejné moci. „Užívání“ představuje schopnost užívat předmět v souladu s jeho účelem. Užívání propůjčuje majetku exkluzivitu. Absence exkluzivity znamená neexistenci identifikovatelného a nárokovatelného práva, a tedy vynětí majetku z ochrany Úmluvy. Listina základních práv EU v článku 17 stanoví: Každý má právo vlastnit zákonně nabytý majetek, užívat jej, nakládat s ním a odkazovat jej. Nikdo nesmí být zbaven svého majetku s výjimkou veřejného zájmu, v případech a za podmínek, které stanoví zákon, a při poskytnutí spravedlivé náhrady v přiměřené lhůtě.



Zákon č. 89/2012 Sb., nový občanský zákoník stanoví v § 124 "Všichni vlastníci mají stejná práva a povinnosti a poskytuje se jim stejná právní ochrana". V § 128 (1) Vlastník je

povinen strpět, aby ve stavu nouze nebo v naléhavém veřejném zájmu byla na nezbytnou dobu v nezbytné míře a za náhradu použita jeho věc, nelze-li dosáhnout účelu jinak, (2) Ve veřejném zájmu lze věc vyvlastnit nebo vlastnické právo omezit, nelze-li dosáhnout účelu jinak, a jen pro tento účel a za náhradu. V našem případě nemáme stejná práva jako jiné právnické subjekty, dále není evidentně veřejný zájem naléhavý, neboť Brno je městem parků a zeleně, kromě toho nelogické roztržení pozemků na veřejnou zeleň a zástavbovou plochu je zcela neodůvodněné, snižuje hodnotu našich pozemků a stává se předmětem spekulativních záměrů jiných právních subjektů.

Majitelé se též odvolávají na Tereziňskou deklaraci, ve které v roce 2009 signatáři ratifikovali svou morální odpovědnost vůči dědicům obětí holocaustu. Vzali na vědomí, že ochrana vlastnických práv je základním prvkem demokratické společnosti právního řádu. Tyto pozemky byly konfiskovány v době nacismu, původní majitel je v rámci soudního procesu získal 18. dubna 1947 zpět, poté byly opět znárodněny 25. února 1948 a po sametové revoluci získány zpět. Procesy v oblasti nemovitého majetku by měly být - dle Deklarace - pro jedince rychlé, jednoduché, transparentní, nároky by neměly být nákladné a zatěžující. Od roku 2011 podávají majitelé námítky, kterým není vyhověno. Mají se po schválení tohoto Návrhu opět obrátit na českou justici a zatěžovat ji problémy, které by se daly vyřešit v rámci konstruktivního jednání s místními orgány veřejné moci. Majitelé navrhují, aby pozemek č.p. [redacted] byl veřejnou zelení a další pozemky mezi 85-90 % zástavbovou plochou a zbytek veřejnou zelení. Tento kompromis z jejich strany nestačí? Jako majitelé výše uvedených pozemků pevně věříme v dodržení hodnot právního státu a věříme, že k naší námítce bude v rámci Návrhu nového územního plánu přihlédnuto.

Přílohy: zákres námítky do mapy a plná moc spolumajitele pana Ing. Němeta

V Brně dne 20. června 2020



PLNÁ MOC

Splnomocniteľ



udeľujem plnú moc pre :

Splnomocnenec




na :

podávanie a podpisovanie v mojom mene pripomienok a námietok ku :

Návhú nového územného plánu mesta Brna – týkajúcich sa spoločných pozemkov zapísaných na liste vlastníctva 226 v katastrálnom území 610089 Staré Brno.

V Michalovciach , dňa : 25.05.2020

Plnú moc prijímam:






OSVEDČENIE


o pravosti podpisu



Michalovce dňa 25.5.2020



Upozornenie! Notár legalizáciou
neosvedčuje pravdivosť skutočností
uvádzaných v listine (§58 ods. 4
Notárskeho poriadku)



MMB/0253205/2020

Námítka

Výrok:

Námítce se vyhovuje částečně.

Odůvodnění:

Pro dané území byl zpracován aktuální územně plánovací podklad ÚS – Žlutý kopec (EA architekti, 2021). Účelem jejího pořízení bylo, že se využije jako podklad pro připravovaný nový Územní plán města Brna a v místech, kde bude v souladu s funkčním využitím stanoveným platným ÚPmB, může sloužit jako podklad pro rozhodování v území. Pořizovatel tedy udělil pokyn zohlednit závěry této studie. Tomu odpovídá aktuální návrh územního plánu, kdy bylo vyhověno požadavku, aby přes pozemek parc. č. 603/1 v k.ú. Staré Brno nevedla diagonální dělicí linie (dělicí pozemek na plochu městské zeleně (Z) a plochu bydlení (B/r2), celý pozemek se nyní nachází v návrhové ploše bydlení B/r2, vyjma navržených ploch veřejných prostranství (pozemních komunikací). Pozemky parc. č. 614/1, 614/2 a 613, vše v k.ú. Staré Brno, se nyní nachází v návrhové ploše bydlení B/r2.

Nebylo vyhověno námítce, aby pozemek parc. č. 384/6 v k.ú. Staré Brno byl zařazen do plochy městské zeleně (Z), tento pozemek je nyní součástí návrhové plochy bydlení B/r2, vymezenou zde v souladu s územní studií Žlutý kopec (EA architekti, 2021).

Pozemky parc. č. 603/2, 603/4, 604, 607, 608, 609, 611, 612, 613, 618, vše v k.ú. Staré Brno, se celé nachází v návrhové ploše B/r2, pozemky parc. č. 603/3, 605, 610, 617, vše v k.ú. Staré Brno, se celé nachází v návrhové ploše veřejných prostranství, pozemky parc. č. 606 a 616 se nachází zhruba polovinou rozlohy v návrhové ploše B/r2 a v návrhové ploše veřejných prostranství. Ačkoli tedy u těchto pozemků nebylo vyhověno požadavku na 85-90% zařazení do plochy nízkopodlažního bydlení (pouze cca 69%), přesto se lze domnívat, že s ohledem na zařazení výše uvedených pozemků do návrhových ploch bydlení B/r2 se nyní více než 85% rozlohy všech uvedených pozemků nachází v návrhové ploše bydlení B/r2, čímž došlo nikoli ke znehodnocení, ale naopak ke zhodnocení těchto pozemků ve srovnání se stávajícím územním plánem.

Věcná podstata způsobů vypořádání předmětného podání zůstává nadále relevantní, přestože návrh nového územního plánu města Brna prošel přepracováním s ohledem na Pokyny ZMB z roku 2022 a byl uveden do jednotného standardu ÚPD dle stavebního zákona a jeho prováděcích předpisů. Výše uvedené texty je tedy nutno chápat také ve smyslu těchto úprav.



mmb1es7739028f

2400

MAGISTRÁT MĚSTA BRNA

Odbor územního plánování a rozvoje

Kounicova 67

601 67 Brno

NÁZEV PROJEDNÁVANÉ ÚPD		Návrh Územního plánu města Brna	
Identifikační údaje podatele			
Fyzická osoba/právnícká osoba			
Jméno, příjmení / Název společnosti	[REDACTED]		
Datum narození/ Identifikační číslo	[REDACTED]		
Trvalé bydliště/ sídlo	[REDACTED]		
Jsem - nejsem*) občan města Brna	Jsem - nejsem*) vlastníkem pozemku/ů nebo stavby v ploše dotčené navrhovanou změnou Katastrální území <u>Řečkovice [611646]</u> , parc č. [REDACTED]		
Upřesnění obsahu námítky/připomínky			
<input checked="" type="checkbox"/> K textové části	<input type="checkbox"/> Ke grafické části	<input checked="" type="checkbox"/> K procesu pořizování	
Městská část	Řečkovice		
Katastrální území	Řečkovice [611646]		
Parcelní čísla pozemků (adresa, doplňující popis lokality)	[REDACTED]		
Text námítky/připomínky včetně ZDUVODNĚNÍ			
přílohy:	[REDACTED]		
<input checked="" type="checkbox"/> ano	[REDACTED]		
<input type="checkbox"/> ne	[REDACTED]		
<p><i>V r. 2019 jsem s rodinou zakoupil nemovitosti, RD při ulici Žilkova [REDACTED] k.ú. Řečkovice. Součástí p.p.č. [REDACTED] je stavba, kterou předchozí majitel využíval jako zámečnickou dílnu a garáž a toto byl i jeden z důvodů, proč jsme nemovitosti koupili. Tato stavba byla v roce 1991 zkolaudována jako garáž a v roce 1992 jako zámečnická dílna. V rodinném domě není pro parkování vozidel místo. Příjezd do dílny je po stávající polní cestě na p.p.č. [REDACTED] k.ú. Řečkovice, která je i podle zápisu v KN ostatní komunikací! Byli jsme proto přesvědčeni, že budeme moci stavbu nadále využívat jako dílnu nebo garáž, při splnění všech zákonných podmínek. Podle platného územního plánu se mělo jednat o stabilizované plochy, takže jsme byli ubezpečeni, že se na věci ani v budoucnu nic nezmění.</i></p> <p><i>O to víc nás překvapilo, že v projednané ÚS Řečkovic a Ivanovic jsou pole za kasárnami navrženy k nové zástavbě. Co nás ale překvapilo velmi nemile je fakt, že do této nové návrhové plochy bydlení byla zahrnuta cesta, která je jediným příjezdem do zadní části našich zahrad a části našich pozemků. Chápeme, že město hledá nové rozvojové plochy, ale budeme se bránit proti zastavění obslužné komunikace na p.p.č. [REDACTED]. Není nám jasné, jak mohli projektanti a vedení městské části takhle bezostyšně pošlapat práva vlastníků nemovitostí! Upozorňujeme, že v této části zástavby není možnost řešit parkování vozidel na ulici Žilkova v dostatečné kapacitě.</i></p> <p><i>V současné době se projednává návrh nového Územního plánu města Brna. Požadujeme proto, aby v novém ÚP byla stávající příjezdová cesta na p.p.č. 206/1 zachována jako důležitý příjezd a obslužná komunikace této části území. Požadujeme, aby návrh nového Územního plánu respektoval stávající dopravní obslužnost území a aby byla nově navrhovaná komunikace k plochám P42 a P43 zachována jako obslužná komunikace.</i></p>			
V Brně dne 21.06.2020	Podpis [REDACTED]		

MMB/0253323/2020

Námitka

Výrok:

Námitce se vyhovuje.

Odůvodnění:

Přístup na jednotlivé pozemky - zahrady za RD v ulici Žilkova, který je dnes možný z pozemku parc. č. 206/1 k. ú. Řečkovice v majetku smB, bude zajištěn vymezením plochy veřejného prostranství. V tomto smyslu dal pořizovatel pokyn zpracovateli pro úpravu návrhu ÚP pro 1. opakované veřejné projednání. Zachována tím zůstane namítaná obsluha řádně zkolaudovaných staveb.

Věcná podstata způsobů vypořádání předmětného podání zůstává nadále relevantní, přestože návrh nového územního plánu města Brna prošel přepracováním s ohledem na Pokyny ZMB z roku 2022 a byl uveden do jednotného standardu ÚPD dle stavebního zákona a jeho prováděcích předpisů. Výše uvedené texty je tedy nutno chápat také ve smyslu těchto úprav.



2089

NÁMITKA / PŘIPOMÍNKA

NÁZEV PROJEDNÁVANÉ ÚPD

Změna územního plánu

Identifikační údaje podatele

Fyzická osoba/právnícká osoba

Jméno, příjmení /
Název společnosti

Datum narození/
Identifikační číslo

Trvalé bydliště/
sídlo

Jsem - nejsem*) občan města Brna

Upřesnění obsahu námítky/připomínky

K textové části

Ke grafické části

K procesu pořizování

Městská část

Brno, Žabovřesky

Katastrální území

Žabovřesky

Parcelní čísla pozemků (adresa,
doplňující popis lokality)

Žabovřeské louky, k.ú. Žabovřesky

Text námítky/připomínky včetně ZDŮVODNĚNÍ

přílohy:

ano

ne

K návrhu změny územního plánu města Brna, mám následující námítku: výše uvedená nemovitost je dlouhodobě využívána pro rodinnou rekreaci a zahrádkaření. Objekt (umístěn na parcelním čísle [redacted] je v mém soukromém vlastnictví a je umístěn na pozemku [redacted] jehož jsem zároveň nájemcem. Z urbanistického hlediska je tato část Brna mimořádně vhodná pro rekreaci a zahrádkaření, což se s velkou pečlivostí majitelů/nájemců děje i na okolních parcelách. Zásadně tedy **NESOUHLASÍM s plánovanou změnou uvedenou v návrhu změny územního plánu města Brna**, kdy se má tato část stát „*krajinnou zelení*“. Sousední cyklostezka, která tudy vede, do této lokality nezasahuje. Osobně tedy nevidím důvod, proč opečovávané a upravené zahrádky rušit, neboť i jejich vzhled do těchto míst zapadá a tvoří nezaměnitelný charakter této oblasti.

Navrhuji, aby pozemky a stavby této lokality byly zařazeny do „funkční plochy zahrádek“, a to tak, aby byl zachován současný stav i vzhled *Žabovřeských luk*. Tím by také bylo zamezeno tomu, aby navrhovanou změnou územního plánu nemohlo dojít k zásahu do mých vlastnických práv.

V Brně dne 17. června 2020

Podpis:

MMB/0253628/2020

Námítka

Výrok:

Námítce se nevyhovuje.

Odůvodnění:

Podatel námítky nesouhlasí s vymezenou plochou zeleně a požaduje plochu zahrádek. Územní plán v souladu s § 43 odst. (1) „stavebního zákona“ stanoví zejména základní koncepci rozvoje území obce, ochrany jeho hodnot, jeho plošného a prostorového uspořádání (dále jen "urbanistická koncepce"), uspořádání krajiny a koncepci veřejné infrastruktury atd. Plochy s rozdílným způsobem využití se dle vyhlášky č. 501/2006 Sb., o obecných požadavcích na využívání území, vymezují především dle stávajícího nebo požadovaného způsobu využití a vymezují se i s ohledem na specifické podmínky a charakter území zejména z důvodu omezení střetů vzájemně neslučitelných činností a požadavků na uspořádání a využívání daného území. Pouze druh pozemku či způsob využití pozemku vyplývající z KN nejsou pro vymezení ploch s rozdílným způsobem využití v územním plánu primárním a jediným kritériem.

Zpracovatel Návrhu ÚPmB tak na základě výše uvedeného a své odbornosti prověřil, vyhodnotil a navrhl nejvhodnější možné řešení funkčního využití pozemků p.č. v k.ú. resp. předmětného území. Při tvorbě vycházel zejména z aktuálních podkladů a Pokynů pro vypracování Návrhu ÚPmB, které schválilo Zastupitelstvo města Brna usnesením č. ZM7/3871 na zasedání konaném dne 19. 6. 2018. V Návrhu ÚPmB je tak v předmětné lokalitě zejména z důvodu zachování kontinuity pořizované územně plánovací dokumentace a v souladu s právními předpisy navržena plocha krajinné zeleně s vymezeným ochranným překryvným režimem územního systému ekologické stability (ÚSES) a protipovodňových opatření ve stejném rozsahu a lokaci jako ve var. II Konceptu ÚPmB, která byla vybrána na výše uvedeném zastupitelstvu jako výsledná varianta Konceptu ÚPmB pro úpravu Návrhu ÚPmB. Předmětné plochy krajinné zeleně jsou zde určeny zejména z důvodu vymezených ochranných režimů územního systému ekologické stability (ÚSES) - regionálního biocentra ÚSES - RBC JM10 a protipovodňových opatření, jenž vyplývají z nadřazené územně plánovací dokumentace Zásad územního rozvoje Jihomoravského kraje (ZÚR JMK), která je dle § 36 odst. (5) "stavebního zákona" závazná pro pořizování a vydávání územního plánu a dle § 54 odst. 6 Stavebního zákona je obec povinna bez zbytečného odkladu uvést do souladu územní plán s územně plánovací dokumentací vydanou krajem a schválenou politikou územního rozvoje.

Z Návrhu ÚPmB je sice zřejmé, že plochy ÚSES mohou tvořit překryvný režim nad různými plochami s rozdílným způsobem využití, nicméně pokud to územní podmínky umožňují (např. dosud nestavební pozemky bez intenzivní zástavby), je žádoucí pro překryvný režim ÚSES primárně vymezovat právě plochy krajinné zeleně, které nejlépe reflektují požadavky pro existenci a optimální funkčnost skladebných částí ÚSES, protože jsou určeny pro ochranu, rozvoj a zachování přírodních a krajinných hodnot území.

Úkolem územního plánu je také vytvořit na základě zpracovaných podkladů podmínky pro možnost vybudování protipovodňové ochrany. Koridor POP 10 pro realizaci protipovodňové ochrany na území města Brna je v ZÚR JMK vymezen v rámci koncepce ochrany před povodněmi v souladu s Politikou územního rozvoje (pozn. nutno zajistit soulad s § 36 odst. (5) a § 54 odst. (6) stavebního zákona - viz výše). Opatření protipovodňové ochrany (PPO) byla v Návrhu ÚPmB zpřesněna na základě základního koncepčního dokumentu Generelu odvodnění města Brna – část Vodní toky (Pöyry Environment, DHI/2009) a podrobnější Studie přírodě blízká protipovodňová opatření a revitalizace údolních niv hlavních brněnských toků – pořizovatel Povodí Moravy, s.p., zpracovatel Aquatis, 2015). Ohrázování je navrženo za účelem ochrany plochy pro bydlení, tzn. ochrany obyvatel a jejich majetku. Tam, kde jsou pro to vhodné podmínky, je umožněn rozliv, zastavěné oblasti jsou ohrázovány. Vymezení retenčního prostoru je nutné pro kompenzaci omezení rozlivu vlivem ohrázování. V souvislosti s uvedeným jsou v předmětné lokalitě vymezena také veřejně prospěšná opatření (VPO) pro

zajištění naplňování veřejného zájmu za účelem ochrany před účinky povodní. Z výrokové textové části Návrhu ÚPmB je zřejmé, že součástí VPS a VPO jsou kromě hlavní stavby také stavby vedlejší náležející do celkové objektové skladby stavby, bez kterých by nebylo možné tuto stavbu realizovat a řádně užívat pro stanovený účel.

Územní plán musí dále dle § 43 zákona č. 183/2006 Sb., o územním plánování a stavebním řádu (stavební zákon), respektovat řešení obsažené v politice územního rozvoje a územně plánovací dokumentaci kraje (Zásady územního rozvoje Jihomoravského kraje). Je-li v územním plánu respektována plocha pro veřejně prospěšnou stavbu obsažená v územně plánovací dokumentaci vyššího územního celku, nelze zkoumat test proporcionality ve vztahu k územnímu plánu obce (viz rozsudek Nejvyššího správního soudu ze dne 22. 10. 2009, sp. zn. 4 Ao 2/2009).

Předmětné území nebylo prověřováno pro účel zahrádek či rekreace ani aktuálně zpracovanou územní studií (ÚS) "Návrh využití zahrádkářských lokalit na území města Brna" (Atelier ERA, 2018), která se ve své "návrhové" části věnovala pouze lokalitám, které byly Konceptem ÚPmB určeny jako plocha zahrádek, a proto se jejím dalším využitím "návrhová" část předmětné ÚS již nezabývala; také z toho důvodu zde nyní nelze potvrdit a vymezit neprovozené funkční využití pro rekreace.

Na základě uvedeného není účelné měnit plochu krajinné zeleně "K" či její rozsah, která je v lokalitě "Žabovřeských luk" vymezena zejména z důvodu zachování kontinuity pořizované územně plánovací dokumentace a k zajištění veřejného zájmu na úseku ochrany přírody a krajiny (pozn.: dle § 4 zák.č. 114/1992 Sb., o ochraně přírody a krajiny, v platném znění, je totiž ochrana systému ekologické stability povinností všech vlastníků a uživatelů pozemků tvořících jeho základ; jeho vytváření je veřejným zájmem, na kterém se podílejí vlastníci pozemků, obce i stát..) a za účelem ochrany stávajících a návrhových ploch zástavby před ničivými účinky povodní.

Pro informaci uvádíme, že v rámci uvedených překryvných režimů, jsou na základě doplňujících podmínek využití území (viz kap. 5 a dále kap. 6) respektovány stávající objekty a podmíněně přípustné takové využití příp. změny staveb, které neomezí funkčnost ÚSES a podstatně neovlivní odtokové poměry v ploše rozlivu.

I přes uvedené závěrem ještě upozorňujeme, že momentálně nedochází k rušení zahrádek, které fungují již v současné době dle platného ÚPmB v plochách krajinné zeleně. De facto v předmětné lokalitě nedochází ke změně územního plánu oproti platnému stavu.

Věcná podstata způsobů vypořádání předmětného podání zůstává nadále relevantní, přestože návrh nového územního plánu města Brna prošel přepracováním s ohledem na Pokyny ZMB z roku 2022 a byl uveden do jednotného standardu ÚPD dle stavebního zákona a jeho prováděcích předpisů. Výše uvedené texty je tedy nutno chápat také ve smyslu těchto úprav.

2069

Podatel:

Jméno a příjmení:

Trvale bytem:

Jsem – nejsem* vlastníkem nemovitosti v ploše dotčené navrhovanou změnou (uvést parcelní číslo pozemku nebo číslo popisné stavby nebo identifikaci bytové či nebytové jednotky)

..... v katastrálním území:

Statutární město Brno
Magistrát města Brna

(* nehodící se škrtněte)

MMB/0253630/2020

listy: 1 přílohy:



NÁMITKA – PŘIPOMÍNKA* proti Návrhu Územního plánu města Brna, jeho grafické i textové

Vznáším námitky – připomínky označené níže křížkem:

mmb1es773903eb Doručeno: 22.06.2020

1 Požadujeme zásadně redukovat navrhovaný rozsah záboru zemědělského půdního fondu a navrhované navýšení zastavěnosti v k. ú. Medláanky. 1

2 Požadujeme vypuštění plánovaných komunikací:
- mezi Komínem (resp. Bystrčí) a Medláankami se zaústěním do ulice Turistické (navržené jako veřejné prostranství se zábořem ploch polí a zahrádek v lokalitě u křížku pro budoucí silnici),
- mezi Medláankami a Ivanovicemi od ulice V Újezdech pod kasárnami v Řečkovících (R/1),
- mezi Technologickým parkem (ul. Purkyňovou) a ulicí Hudcovou, ústící naproti ZŠ (Me/1).
6 Požadujeme vypuštění plánovaných územních rezerv pro komunikace:
- mezi ulicí Turistickou (od křížku) a ulicí Purkyňovou mezi Medláneckými kopci,
- mezi ulicí Turistickou a ulicí V Újezdech. 2 - 6

7 Nesouhlasíme s novým dopravním propojením mezi ulicemi V Újezdech a K Babě v rozvojové ploše Me-3. 7

8 Požadujeme změnit plánovanou výstavbu na polích mezi Medláankami, Řečkovícemi a Ivanovicemi výhradně na méně intenzivní nízkopodlažní výstavbu do úrovně podlažnosti 2, ideálně výstavbu rodinných domů a jejich funkční komunikační napojení území té městské části, kde je tato výstavba plánována. Požadujeme zásadní snížení intenzity využití území celých rozvojových ploch R-3 a Me-4 (méně obyvatel, méně pracovníků) a to také výrazným rozšířením ploch zeleně Z, kterých by mělo být násobně více, než je v lokalitě plánováno. 8

9 Požadujeme v rozvojové ploše Me-4 pod ulicí V Újezdech plochu V/a2 ponechat v navrhovaném umístění podél stávající komunikace, avšak její celkový rozsah zmenšit na rozsah dle stávajícího ÚP tak, aby tato plocha začínala až za křižovatkou s ulicí Nadační; ve zbývající ploše vymezit plochu zeleně Z. 9

10 Požadujeme novou výstavbu v rozvojové ploše Me-4 podmínit prověřením v rámci územní studie s ohledem na přilehlou rekreační sportovní oblast a zachování plnohodnotného prostupu do této oblasti. 10

11 Požadujeme zásadní snížení intenzity využití území Geofyziky a Medlánecké cihelny v rozvojové ploše R-8 (méně obyvatel, méně pracovníků), aby byl rozvoj těchto lokalit únosný pro stávající infrastrukturu Medlánek. 11

12 Požadujeme mezi veřejně prospěšné stavby zahrnout také komunikační propojení mezi ulicemi Renčova a Terezy Novákové pro odlehčení dopravy z Duhových Polí. 12

13 Požadujeme vypuštění územní rezervy pro bydlení v zahradách a polích v lokalitě B-6 při ulici Turistické a Vycházkové a vypuštění územní rezervy pro bydlení pod ulicí V Újezdech B-7. 13

14 Požadujeme zachovat stávající stabilizovanou plochu vysazeného a vzrostlého biokoridoru kolem Medláneckého potoka jako plochu Územního systému ekologické stability (ÚSES) – biokoridor - a dle reálného stavu masivních výsadeb kolem polní cesty na pozemku p. č. 1818 v k. ú. Medláanky vymezit plochu krajinné zeleně K. 14

15 Požadujeme v rámci katastru Medlánek vyčlenit funkční plochy na městských pozemcích pro domov pro seniory, sběrné středisko separovaného odpadu, školství a sport. 15

- 1
6 Požadujeme změnit pobytovou louku kolem tzv. Žebětínské cesty v prodloužení ulice Žebětínek (p. č. 1811 v k. ú. Medláňky) ze zemědělské plochy A na plochu krajinné zeleně K. 1
6
- 1
7 Požadujeme zachovat stávající prostup územím mezi ulicemi Turistickou a Vycházkovou a pozemky p. č. 1033/1 a 1033/12 v k. ú. Medláňky definovat dle reálného stavu jako zeleň Z, tzn. neměnit na zahrady I. 1
7
- 1
8 Požadujeme plochu vedle stromové kaple na pozemku p. č. 1353 v k. ú. Medláňky vymezit pro vzpomínkový háj s možností pohřbívání ke kořenům jako plochu V/x/h. 1
8
- 1
9 Požadujeme změnit pozemky dostupné jen cestou kolem medláneckého rybníka (p. č. 994/1, 1000/11 a další související pozemky v k. ú. Medláňky, které byly dříve plochami H) z ploch bydlení B na plochy zeleně Z nebo K nebo plochy vodní a vodohospodářské H, jak je tomu dosud. 1
9
- 2
0 Požadujeme plochu části městských pozemků při ul. Rysova p. č. 985/1 a 985/19 v k. ú. Medláňky, kde se nachází zahrada MŠ a veřejná zeleň, ponechat jako plochy zeleně Z; v případě trvání požadavku na doplnění zástavby změnit na plochu veřejné vybavenosti V pro možnost vybudování domova pro seniory. 2
0
- 2
1 Požadujeme změnit pozemky plánované historicky jako rezerva pro novou radnici u kruhového objezdu (p. č. 985/21 a přiléhající části pozemků p. č. 985/1 a 985/2 v k. ú. Medláňky) z plochy bydlení B/r2 na plochu veřejné vybavenosti V/r2). 2
1
- 2
2 Požadujeme plochu mezi městským bytovým domem Jabloňová 22-28 a ulicí Kuřimskou ponechat plochy dle stávajícího ÚP jako zeleň Z, tzn. neměnit na bydlení B. 2
2
- 2
3 V lokalitě Technoparku v rozvojové ploše Me-1 požadujeme zredukovat navrhované plochy bydlení za parkem ve prospěch ploch zeleně, a to alespoň v rozsahu, jak s nimi počítal stávající územní plán, požadujeme v souladu se stávajícím ÚP zachovat pruh zeleně pro rozšíření Zámeckého parku směrem k budoucí zastávce tramvaje a dále jej prodloužit podél budoucí tramvajové trati Me/31 celou lokalitou Technoparku a v jejím sousedství vést plochu pro vybudování stezky pro pěší a cyklisty pro zajištění prostupnosti území z Medlánek do Králova Pole. 2
3
- 2
4 V lokalitě Technoparku v rozvojové ploše Me-1 dále požadujeme navýšení ploch zeleně alespoň na úroveň stávajícího ÚP, dále požadujeme v části této lokality blíže k Medláňkám pamatovat i na veřejnou vybavenost v podobě školství, hřišť a sportovišť, aby noví obyvatelé i zaměstnanci nezhoršili již tak nedostatečnou kapacitu stávající veřejné vybavenosti v Medláňkách (MŠ, ZŠ, centrum volného času, dětská hřiště, sportoviště). Požadujeme v dostupné vzdálenosti od ZŠ plochu pro sport S pro vybudování tělocvičny či malé sportovní haly, kterou by mohly využívat na tělocvik i děti základní školy, jejíž tělocvična je za hranou kapacity a brání případnému navýšení počtu žáků. 2
4
- 2
5 Požadujeme zahrnout cyklostezku spojující Technopark a Průmyslovou zónu v Kuřimi kolem kasáren v Řečkovících, Ivanovice a Českou. 2
5
- 2
6 Požadujeme respektovat reálný stav využití území a v lokalitě Zámeckého parku vymezit plochy zastavěné rodinnými domy jako plochy bydlení B/r1 a plochu pod zámkem jako plochu smíšenou obytnou C a v lokalitě Medláneckého kopce a jeho úpatí vymezit plochy zahrad I. 2
6

Dále doplňuji:

Co se týká odůvodnění mé připomínky/námítky, plně odkazuji na stanovisko MČ Brno-Medláňky k Návrhu Územního plánu města Brna.

V Brně dne 15.6.2020

MMB/0253630/2020

Námítka č.1

Výrok:

Námítce se vyhovuje částečně.

Odůvodnění:

Předmětné území Medlánek má být dle dohody o vypořádání stanoviska Ministerstva životního prostředí (MŽP ČR) ke Konceptu ÚPmB ze dne 22.6.2017 z hlediska záboru ZPF řešeno dle varianty II. Konceptu ÚPmB s požadavkem na převedení rozvojové lokality Me-7 v rozsahu var. I Konceptu ÚPmB do územní rezervy pro bydlení (v Návrhu ÚPmB územní rezerva B-6) a dle podnětu samosprávy rozvojovou lokalitu Me-8 východně od komunikačního propojení řešit v rozsahu dle var. III (v Návrhu ÚPmB rozvojová lokalita Me-4) a západně od komunikačního propojení zařadit do územní rezervy pro bydlení v rozsahu dle var. II. (v Návrhu ÚPmB část územní rezervy B-7). V bezprostředním okolí měla být navazující rozvojová lokalita v MČ Brno-Řečkovice a Mokrá hora R-3 řešena obdobným způsobem - východně od komunikačního propojení rozvoj území dle var. III Konceptu ÚPmB (v Návrhu ÚPmB rozvojová lokalita R-3), západně od komunikace územní rezerva pro bydlení v rozsahu dle var. II. (v Návrhu ÚPmB část územní rezervy B-7). Tato dohodnutá řešení jsou součástí Pokynů pro vypracování Návrhu ÚPmB, které schválilo Zastupitelstvo města Brna usnesením č. ZM7/3871 na zasedání konaném dne 19. 6. 2018 (dále jen "Pokyny"). Návrhem ÚPmB jsou tak v daném území zcela naplněny Pokyny pro vypracování Návrhu ÚPmB a dotčený orgán MŽP ČR v této fázi pořizované dokumentace plně souhlasí s předloženým řešením Návrhu ÚPmB z hlediska záboru ZPF v k.ú. Medlánský, a proto není důvodné předmětné řešení měnit.

Uvádíme také, že územní rozvoj v ose Medlánský – Řečkovice – Ivanovice vyplývá ze Zadání, které je tímto způsobem konzistentně naplňováno. Tento rozvoj souvisí s trasováním D43 a předmětné územní rezervy bude možné aktivovat (převést do návrhu) pouze v případě, že bude na úrovni ZÚR JMK rozhodnuto o výsledné variantě řešení D43 na území města. Při návrhu řešení pak musí být zohledněny a zapracovány i případné další dopady a souvislosti, které nyní nelze dopředu předjímat.

Ovšem je nutné uvést, že v k.ú. Medlánský téměř nedochází v Návrhu ÚPmB k vymezení nových zastavitelných (návrhových) ploch oproti platnému ÚPmB, vyjma zastavitelných ploch na východní straně prodloužené ulice V Újezdech.

Nicméně na základě rozhodnutí Rady města Brna (RMB), které přijala na schůzi RMB č. R8/127 zahájené dne 20.1.2021 s pokračováním dne 25.1.2021, uplatnil určený zastupitel, radní pro územní plánování RNDr. Filip Chvátal, PhD. u pořizovatele připravovaného Územního plánu města Brna – Odboru územního plánování a rozvoje MMB, ve smyslu § 53 odst. (1) zákona č. 183/2006 sb., o územním plánování a stavebním řádu, ve znění pozdějších předpisů, podnět, aby vyhodnocení výsledků projednání dokončil v souladu s doporučením RMB. RMB doporučila řešení u problematických oblastí rozvoje města stěžejního charakteru.

U předmětné územní rezervy B-6 a B-7 následujícím způsobem:

„Vzhledem k tomu, že došlo na úrovni ZÚR JMK k rozhodnutí o umístění koridoru komunikace R-43 na území města Brna, je možné učinit rozhodnutí a aktivovat územní rezervy, tj. územní rezervy převést zpět do zastavitelných ploch dle projednané a vybrané varianty Konceptu ÚPmB či dílčích úprav. Aktivaci územních rezerv převedením do zastavitelných ploch však nelze v úpravě Návrhu ÚPmB před opakovaným veřejným projednáním doporučit, ale až po první aktualizaci nového ÚPmB v rámci Zprávy o uplatňování ÚPmB, případně samostatnou změnou nového ÚPmB. V Návrhu ÚPmB by tak byly územní rezervy ponechány vyjma těch, kde je na základě výsledků projednání doporučeno jejich vypuštění (např. právě předmětná B-6 a B-7).“

Na základě výše uvedeného pořizovatel dává pokyn územní rezervu B-6 a B-7 z návrhu ÚPmB vypustit v souladu s podnětem určeného zastupitele.

Věcná podstata způsobů vypořádání předmětného podání zůstává nadále relevantní, přestože návrh nového územního plánu města Brna prošel přepracováním s ohledem na Pokyny ZMB z roku 2022 a byl uveden do jednotného standardu ÚPD dle stavebního zákona a jeho prováděcích předpisů. Výše uvedené texty je tedy nutno chápat také ve smyslu těchto úprav.

Námítka č.2

Výrok:

Námítce se vyhovuje částečně.

Odůvodnění:

Tangenciální propojení městských částí Brno-Komín a Brno - Bystrc s MČ Brno-Medlánky je dlouhodobě sledované už v platném ÚPmB, pro které je zde vymezena plocha komunikací a prostranství místního významu s navazující plochou krajinné zeleně pro možnost umístění stromořadí či jiného krajinného prvku v rekreačně využívaném území. V Návrhu nového ÚPmB se rovněž v kontinuitě se stávajícím ÚPmB vymezuje plocha veřejného prostranství, která kopíruje stávající zpevněnou cestu vedoucí přes předmětné území (agreguje částečně i návrhovou plochu krajinné zeleně KV ze stávajícího ÚPmB, což je dáno měřítkem nového ÚPmB) a která vytváří podmínky pro žádoucí prostupnost územím. Z hlediska koncepce uspořádání dopravy slouží tato plocha pro vedení samostatné cyklotrasy. Zajišťuje dopravní obsluhu pro rozvojovou část brněnské ZOO ze strany Brna-Bystrce a stabilizovaného areálu Pily ČR, dále pak stabilizovaného areálu Policie ČR a medláneckého letiště ze strany Brna-Medlánek. Převážná část území je však určena pro nestavební využití, které negeneruje dopravní zatížení. Koridor již v současné době plní funkci obsluhy navazujících pozemků a jeho vymezení je nezbytné. Jeho šířka neznamená „výstavbu“ komunikace v celé šíři, ale umožňuje „kultivaci“ nevyhovujícího stavu a doplnění např. oboustranného stromořadí a zvýšení kvality prostupnosti pro pěší a cyklisty. To, jakým způsobem bude upraven provoz na tomto propojení nebo případně rozdělení na provozně nezávislé úseky není předmětem řešení územního plánu, ale úpravy organizace dopravy, která stanoví podmínky provozu, případně zamezí průjezdu nebo omezí některé nežádoucí pohyby.

Na základě rozhodnutí Rady města Brna (RMB) konané na schůzi RMB č.R8/127 zahájené dne 20.1.2021 s pokračováním dne 25.1.2021, uplatnil určený zastupitel, radní pro územní plánování RNDr. Filip Chvátal, PhD. u pořizovatele připravovaného Územního plánu města Brna – Odboru územního plánování a rozvoje MMB, ve smyslu § 53 odst. (1) zákona č. 183/2006 sb., o územním plánování a stavebním řádu, ve znění pozdějších předpisů, podnět, aby vyhodnocení výsledků projednání dokončil v souladu s doporučením RMB. Co se týče problematické oblasti rozvoje města RMB doporučila komunikační propojení Komín - Medlánky řešit jako návrhovou plochu veřejného prostranství O s tím, že část tohoto koridoru v prostoru od odbočky k rozvojové ploše ZOO k areálu Policie ČR bude stabilizován v rozsahu platného ÚPmB (bez integrace plochy zeleně).

Věcná podstata způsobů vypořádání předmětného podání zůstává nadále relevantní, přestože návrh nového územního plánu města Brna prošel přepracováním s ohledem na Pokyny ZMB z roku 2022 a byl uveden do jednotného standardu ÚPD dle stavebního zákona a jeho prováděcích předpisů. Výše uvedené texty je tedy nutno chápat také ve smyslu těchto úprav.

Pro úplnost doplňujeme, že na základě Pokynu č. 6) "Důkladné opakované posouzení připomínek městských částí z veřejného projednání" Zastupitelstva města Brna ze dne 21.06.2022, došlo v území kolem areálu bývalého JZD k úpravě návrhu spočívající v zapracování řešení dle ÚS Komín, Palcary - jih (Ing.arch. Jenčková, 08/2022). V území jsou nově vymezeny plochy smíšené obytné všeobecné, plochy občanského vybavení veřejného a s tím spojené upravené vedení dopravní infrastruktury.

Námítka č.3

Výrok:

Námítce se nevyhovuje.

Odůvodnění:

V rámci podání je vysloven požadavek na vypuštění komunikačního propojení mezi Medláankami a Ivanovicemi, od ulice V Újezdech, označeným ve výkrese 2.2 jako R/1.

Vyhodnocení z r. 2020:

„Záměr R/1 má přímou souvislost s rozvojem MČ Brno-Řečkovice a MČ Brno-Ivanovice a tento záměr nelze vypustit, ale jeho podoba dozná změn.

V upraveném návrhu budou doplněny plochy rozvoje na k.ú. Ivanovice a záměr R/1 nebude propojován na k.ú. Medláanky a bude veden v koridoru ulice Terezy Novákové (záměr R/31).“

Pro dokladování transparentnosti procesu vyhodnocení podání a pro úplnost uvádíme, že v předmětném území došlo ke změně. Ve výsledném řešení Návrhu nového ÚPmB byla poloha záměru R/1 upravena a záměr je připojen na ulici Žilkovu v MČ Brno-Řečkovice a Mokrá Hora. S územím MČ Brno-Medláanky není propojen.

Tato změna však nemá vliv na podstatu vyhodnocení požadavku podatele.

Věcná podstata způsobů vypořádání předmětného podání zůstává nadále relevantní, přestože návrh nového územního plánu města Brna prošel přepracováním s ohledem na Pokyny ZMB z roku 2022 a byl uveden do jednotného standardu ÚPD dle stavebního zákona a jeho prováděcích předpisů. Výše uvedené texty je tedy nutno chápat také ve smyslu těchto úprav.

Námitka č.4

Výrok:

Námitce se vyhovuje částečně.

Odůvodnění:

V rámci podání je požadováno vypuštění plánované komunikace mezi Technologickým parkem (ul. Purkyňovou a ulicí Hudcovou, ústící naproti ZŠ (záměr Me/1).

Pro dokladování transparentnosti procesu vyhodnocení podání je uvedeno také mezitímní vyhodnocení z r. 2020:

Požadavku nebylo v roce 2020 vyhověno, protože: „ÚPmB vymezuje doplnění komunikaci sběrného významu Me/1 z ul. Purkyňova do ul. Hudcova, která je nezbytná pro rozvoj lokality Technologický park Me-1. Společně s další komunikační sítí v navazujícím území doplňuje dopravní skelet pro odvedení dopravy z této části území.“

Konečné vyhodnocení podání se vztahuje k výslednému řešení Návrhu nového ÚPmB:

Návrh Územního plánu města Brna pro opakované veřejné projednání (06/2021) byl upraven. Záměr Me/1 byl přetrasován do souběžné polohy s ulicí Hradeckou. Do ulice Hudcovy naproti ZŠ tedy není připojen.

Tímto je požadavek zohledněn.

Pro úplnost doplňujeme, že ačkoli byla sběrná komunikace Me/1 vypuštěna, zůstává navržena místní komunikace v rámci plochy veřejného prostranství.

Věcná podstata způsobů vypořádání předmětného podání zůstává nadále relevantní, přestože návrh nového územního plánu města Brna prošel přepracováním s ohledem na Pokyny ZMB z roku 2022 a byl uveden do jednotného standardu ÚPD dle stavebního zákona a jeho prováděcích předpisů. Výše uvedené texty je tedy nutno chápat také ve smyslu těchto úprav.

Námitka č.5

Výrok:

Námitce se nevyhovuje.

Odůvodnění:

Návrh ÚPmB (6/2020) vymezil O-6 jako územní rezervu k prověření možnosti napojení lokality bydlení vymezené v územní rezervě B-6 na komunikační síť ve směru Medláanky (Technologický park) - Hudcova - Řečkovice - Ivanovice tak, aby byl přiměřeně doplněn

chybějící dopravní skelet, přičemž je možné aktivovat územní rezervu pouze v případě, že bude na úrovni ZÚR JMK rozhodnuto o trasování D43 na území města Brna.

Nicméně na základě rozhodnutí Rady města Brna (RMB), které přijala na schůzi RMB č.R8/127 zahájené dne 20.1.2021 s pokračováním dne 25.1.2021, uplatnil určený zastupitel, radní pro územní plánování RNDr. Filip Chvátal, PhD. u pořizovatele připravovaného Územního plánu města Brna – Odboru územního plánování a rozvoje MMB, ve smyslu § 53 odst. (1) zákona č. 183/2006 sb., o územním plánování a stavebním řádu, ve znění pozdějších předpisů, podnět, aby vyhodnocení výsledků projednání dokončil v souladu s doporučením RMB. RMB doporučila řešení u problematických oblastí rozvoje města stěžejního charakteru. u předmětné územní rezervy O-6 následujícím způsobem:

„Vzhledem k tomu, že došlo na úrovni ZÚR JMK k rozhodnutí o umístění koridoru komunikace R-43 (S43) na území města Brna, je možné učinit rozhodnutí a aktivovat územní rezervy tj. územní rezervy převést zpět do zastavitelných ploch dle projednané a vybrané varianty Konceptu ÚPmB či dílčích úprav. Aktivaci územních rezerv převedením do zastavitelných ploch však nelze v úpravě Návrhu ÚPmB před opakovaným veřejným projednáním doporučit, ale až po první aktualizaci nového ÚPmB v rámci Zprávy o uplatňování ÚPmB, případně samostatnou změnou nového ÚPmB. V Návrhu ÚPmB by tak byly územní rezervy ponechány vyjma těch, kde je na základě výsledků projednání doporučeno jejich vypuštění.

Vzhledem k nesouhlasu s původním vedením územní rezervy O-5 a výše uvedenému doporučení RMB na vypuštění koridoru územní rezervy O-6 a O-5 centrem Medlánek byla následně naznačena možnost změny jejího trasování. Jejich úpravu však nebylo možné z časových důvodů prověřit v potřebné podrobnosti a s podrobnějším vyhodnocením dopadů a vlivů na území.

Aby bylo možné podrobněji prověřit toto území jednak z hlediska koncepce dopravy (Odboru dopravy MMB) a z hlediska územních dopadů (Odboru územního plánování a rozvoje MMB), bylo z pozice pořizovatele rozhodnuto o potřebě jejího dalšího vymezení.

Z tohoto důvodu bude územní rezerva O-6 v Návrhu ponechána beze změny a územní rezerva O-5 bude upravena do koridoru v návaznosti od územní rezervy O-6 po propojení se záměrem R/1.

Závěrem uvádíme, že vzhledem k tomu, že se jedná pouze o územní rezervy, tak aktuálně nedochází k žádné změně ÚPmB v souvislosti s těmito dopravními koridory. Po zpracování podrobnějších prověřovacích studiích budou vyhodnoceny dopady do území a až následně na základě doporučení bude rozhodnuto o těchto územních rezervách a případném konkrétním vedení tohoto komunikačního propojení.

Věcná podstata způsobů vypořádání předmětného podání zůstává nadále relevantní, přestože návrh nového územního plánu města Brna prošel přepracováním s ohledem na Pokyny ZMB z roku 2022 a byl uveden do jednotného standardu ÚPD dle stavebního zákona a jeho prováděcích předpisů. Výše uvedené texty je tedy nutno chápat také ve smyslu těchto úprav.

Námítka č.6

Výrok:

Námítce se vyhovuje částečně.

Odůvodnění:

Návrh ÚPmB (6/2020) vymezil O-5 centrem Medlánek jako územní rezervu k prověření možnosti napojení lokality bydlení vymezené v územní rezervě B-6 na komunikační síť ve směru Medlánský park (Technologický park) - Hudcova - Řečkovice - Ivanovice tak, aby byl přiměřeně doplněn chybějící dopravní skelet.

Dále viz odůvodnění námítky č.5

Věcná podstata způsobů vypořádání předmětného podání zůstává nadále relevantní, přestože návrh nového územního plánu města Brna prošel přepracováním s ohledem na Pokyny ZMB z roku 2022 a byl uveden do jednotného standardu ÚPD dle stavebního zákona a jeho prováděcích předpisů. Výše uvedené texty je tedy nutno chápat také ve smyslu těchto úprav.

Námítka č.7

Výrok:

Námítce se vyhovuje.

Odůvodnění:

V rámci podání je požadováno zrušení dopravního propojení mezi ulicemi V Újezdech a K Babě v rozvojové ploše Me-3.

Původní vyhodnocení z r. 2020:

„Komunikace v ulici V Újezdech je vymezena plochou dopravní infrastruktury D, komunikace v ulici K Babě je vyznačeno plochou veřejného prostranství. Rozvojová lokalita Me-3 není s ulicí V Újezdech přímo propojena. Přímé propojení je možné v rámci obecných podmínek využití území, ovšem vzhledem k realizované zástavbě je obtížně realizovatelné a nevhodné. V rámci prostupnosti území je vhodné do karty lokality doplnit podmínku propojení pouze pro pěší a cyklisty.“

Pro dokladování transparentnosti procesu vyhodnocení podání a pro úplnost uvádíme, že v předmětném území došlo ke změně. Ve výsledném řešení Návrhu nového ÚPmB byla poloha záměru R/1 upravena a na k.ú. Medlánky již není vymezen. Komunikace v ulici V Újezdech již není vymezena plochou dopravní infrastruktury D, ale plochou veřejných prostranství. V kartě rozvojové lokality Me-3 je doplněna podmínka zajištění prostupu územím pro pěší a cyklisty.

Tato změna však nemá vliv na podstatu původního vyhodnocení podání.

Věcná podstata způsobů vypořádání předmětného podání zůstává nadále relevantní, přestože návrh nového územního plánu města Brna prošel přepracováním s ohledem na Pokyny ZMB z roku 2022 a byl uveden do jednotného standardu ÚPD dle stavebního zákona a jeho prováděcích předpisů. Výše uvedené texty je tedy nutno chápat také ve smyslu těchto úprav.

Námítka č.8

Výrok:

Námítce se vyhovuje částečně.

Odůvodnění:

Podatel požaduje změnit plánovanou výstavbu na polích mezi Medládkami, Řečkovice a Ivanovicemi (rozvojové lokality R-3 a Me-4) výhradně na méně intenzivní nízkopodlažní zástavbu, případně požaduje významné rozšíření ploch zeleně.

Rozvojová lokalita Me-4 bude na základě doporučení samosprávy města k vypořádání námitek a připomínek doručených k projednanému Návrhu nového ÚP upravena následovně: Návrhové stavební plochy bydlení (B) a smíšená obytná (C) budou vymezeny jako plocha zemědělská (A). Zůstane tak zachováno stávající funkční využití dle platného ÚPmB – pro zemědělský půdní fond. Původně vymezená plocha městské zeleně pro nový park nebude vymezena. Rozvojová lokalita Me-4 bude zredukována a zůstane pouze jižní část s návrhovými plochami pro veřejnou vybavenost (V).

Rozvojová lokalita R-3 měla původně zůstat bez úprav. Věcný obsah námítky k rozvojové lokalitě R-3 byl však uplatněn opakovaně při 1. opakovaném veřejném projednání. Podnět na změnu regulativu u předmětné plochy B/k3 na B/r2 podala mimo jiné MČ Brno-Řečkovice a Mokrý Hora. Určený zastupitel RNDr. Filip Chvátal, PhD. dle § 53 odst. (1) stavebního zákona uplatnil v procesu vyhodnocování výsledků projednání dopisem č.j. MMB/0477610/2021 ze dne 13.9.2021 na základě doporučení RMB R8/168 konané dne 1.9.2021 podnět na zohlednění místních zájmů MČ Brno-Řečkovice a Mokrý Hora a to u plochy bydlení v lokalitě Díly (mezi areálem kasáren a zástavbou v ul. Žilkova) snížit výšku zástavby na 2; tj. na místo uvedené B/k3 změnit regulativ na B/r2. Městské části jsou dle Statutu města Brna oprávněny uplatňovat právo na místní samosprávu ve specifickém režimu prostřednictvím vyjádření k projednávaným územně plánovacím dokumentacím.

Na základě výsledků projednání byly místní zájmy městské části Brno-Řečkovice zohledněny a Návrh pro druhé veřejné opakované projednání bude upraven (u předmětné plochy dojde

ke změně regulativu z B/k3 na B/r2 a k vymezení plochy smíšené obytné C/k3 podél budoucí městské třídy). Touto úpravou je částečně reagováno také na požadavek podatele.

V rámci předmětné lokality je v aktuálním návrhu ÚPmB samostatně vymezena jedna plocha městské zeleně a o dalších se neuvažuje. Platí však to, že u ploch bydlení i ploch smíšených obytných je dle regulativu povinnost dodržet minimální plochu zeleně v rozsahu 30 % pro disponibilní pozemky stavebního záměru. Zeleň tedy musí být, jak požaduje podatel, výraznou součástí ploch C.

Věcná podstata způsobů vypořádání předmětného podání zůstává nadále relevantní, přestože návrh nového územního plánu města Brna prošel přepracováním s ohledem na Pokyny ZMB z roku 2022 a byl uveden do jednotného standardu ÚPD dle stavebního zákona a jeho prováděcích předpisů. Výše uvedené texty je tedy nutno chápat také ve smyslu těchto úprav.

Námitka č.9

Výrok:

Námitce se vyhovuje.

Odůvodnění:

Plochy pro veřejnou vybavenost v rozvojové lokalitě Me-4 jsou určeny pro výstavbu MŠ. V dotčeném území se vyskytují převážně plochy bydlení. Rozvojová lokalita proto řeší doplnění ploch veřejné vybavenosti na severním okraji MČ Medlánky, které navážou na přírodně rekreační území kolem Medláneckého rybníka. MČ Medlánky dlouhodobě postrádá novou mateřskou školu, část plochy pro veřejnou vybavenost je proto vhodné využít právě tímto účelem. Z toho důvodu je vhodné ponechat pro ni vymezené plochy.

Věcná podstata způsobů vypořádání předmětného podání se mění, a to i ve vazbě na skutečnost, že návrh nového územního plánu města Brna prošel přepracováním s ohledem na Pokyny ZMB z roku 2022 a byl uveden do jednotného standardu ÚPD dle stavebního zákona a jeho prováděcích předpisů, tj. výše uvedené texty je nutno chápat ve smyslu těchto úprav.

Vyhodnocení se mění takto:

V daném území došlo na základě nového požadavku místní samosprávy městské části Brno-Medlánky k úpravě návrhu spočívající v úpravě rozsahu vymezené rozvojové lokality Me-4. Rozvojová lokalita byla redukována a mezi poldrem a veřejným prostranstvím – pokračování ul. Nadační byla ponechána plocha zeleně; z tohoto důvodu je možné námitce vyhovět.

Námitka č.10

Výrok:

Námitce se nevyhovuje.

Odůvodnění:

Požadujete pro rozvojovou lokalitu Me-4 podmínku prověření územní studií. Jako důvod uvádíte především prostup do sousedících rekreačních a sportovních oblastí.

Podmínka tohoto prostupu je uvedena v kartě lokalit, nemůže být tedy opomenuta. Územní studie se předepisuje zpravidla ve větších rozvojových plochách pro řešení vybraných problémů, případně pro variantní řešení. Na své náklady může územní studii zpracovat také ten, který změnu v území inicioval a realizuje ji. Plocha této lokality je však pro zadání samostatné územní studie příliš malá a okruh problémů příliš omezený na to, aby se nová výstavba ÚS podmiňovala.

Rozsah rozvojové lokality Me-4 byl oproti původnímu návrhu podstatně zmenšen.

Věcná podstata způsobů vypořádání předmětného podání zůstává nadále relevantní, přestože návrh nového územního plánu města Brna prošel přepracováním s ohledem na Pokyny ZMB z roku 2022 a byl uveden do jednotného standardu ÚPD dle stavebního zákona a jeho prováděcích předpisů. Výše uvedené texty je tedy nutno chápat také ve smyslu těchto úprav.

Námítka č.11

Výrok:

Námítce se nevyhovuje.

Odůvodnění:

Pro lokalitu R-8 požadujete zásadní snížení intenzity využití území. Uprostřed stabilizovaných ploch pro bydlení se nachází zahrádkářská kolonie, nevyužívané objekty a výšková stavba bývalé Geofyziky.

Návrh nového ÚP počítá s využitím zahrádek pro plochu veřejné městské zeleně, která může plnit i funkci veřejného prostranství. Zbytek ploch je určený pro bydlení nebo jako plocha smíšená obytná s volnou zástavbou s výškovou úrovní v/3 (6-16 m). Toto je nejnižší možná výšková úroveň vhodná pro městskou zástavbu, obytná sídliště a areály. Nižší zástavba s nižší intenzitou osídlení 1 nebo 2 je vhodná pro rezidenční nízkopodlažní zástavbu, tedy samostatné nebo řadové rodinné domy. Nově navrhovaná zástavba bude navazovat svým charakterem spíše na zástavbu mezi ulicemi Podpěrova a Jabloňová také s výškovou úrovní v3. Větší výšková úroveň v/5 je navržena pouze pro stávající výškovou budovu Geofyziky. Snižování výškové úrovně zástavby pod úroveň 3 a s tím snižování intenzity využití území není možné. Výšková úroveň 3 je pro volnou bytovou zástavbu nejnižší možná, nižší zástavba rodinnými domy (rezidenční zástavba) v lokalitě není vhodná.

Věcná podstata způsobů vypořádání předmětného podání zůstává nadále relevantní, přestože návrh nového územního plánu města Brna prošel přepracováním s ohledem na Pokyny ZMB z roku 2022 a byl uveden do jednotného standardu ÚPD dle stavebního zákona a jeho prováděcích předpisů. Výše uvedené texty je tedy nutno chápat také ve smyslu těchto úprav.

Námítka č.12

Výrok:

Námítce se nevyhovuje.

Odůvodnění:

V rámci námítky je požadavek na vymezení propojení ulice Renčovy a Terezy Novákové formou veřejně prospěšných staveb.

Ve výkresu 2.2 Souhrnný výkres dopravy a 3.0 Veřejně prospěšných staveb jsou vymezeny plochou dopravní infrastruktury D prvky systému komunikací, tvořící základní komunikační systém města Brna (komunikace sběrné, nadsběrné, rychlostní a dálnice).

Komunikace, které jsou vymezeny plochou veřejných prostranství jsou součástí místní sítě a zajišťují doplňkové propojení v rámci městské části. Tímto způsobem je vyznačeno i propojení Renčova – Terezy Novákové.

Z hlediska nastavených principů vyznačení prvků (viz výše) nelze požadavku na doplnění vymezení propojení Renčova – Terezy Novákové ve výkresu 2.2 a 3.0 vyhovět, protože se jedná především o síť obslužných komunikací vymezených plochou veřejných prostranství.

Věcná podstata způsobů vypořádání předmětného podání zůstává nadále relevantní, přestože návrh nového územního plánu města Brna prošel přepracováním s ohledem na Pokyny ZMB z roku 2022 a byl uveden do jednotného standardu ÚPD dle stavebního zákona a jeho prováděcích předpisů. Výše uvedené texty je tedy nutno chápat také ve smyslu těchto úprav.

Námítka č.13

Výrok:

Námítce se vyhovuje.

Odůvodnění:

Předmětem námítky je požadavek na vypuštění územních rezerv pro bydlení B-6 a B-7.

Předmětné území Medlánek má být dle dohody o vypořádání stanoviska Ministerstva životního prostředí (MŽP ČR) ke Konceptu ÚPmB ze dne 22.6.2017 z hlediska záboru ZPF řešeno dle varianty II. Konceptu ÚPmB s požadavkem na převedení rozvojové lokality Me-7 v rozsahu var. I Konceptu ÚPmB do územní rezervy pro bydlení (v Návrhu ÚPmB územní rezerva B-6)

a dle podnětu samosprávy rozvojem lokalitu Me-8 východně od komunikačního propojení řešit v rozsahu dle var. III (v Návrhu ÚPmB rozvojová lokalita Me-4) a západně od komunikačního propojení zařadit do územní rezervy pro bydlení v rozsahu dle var. II. (v Návrhu ÚPmB část územní rezervy B-7). V bezprostředním okolí měla být navazující rozvojová lokalita v MČ Brno-Řečkovice a Mokrá hora R-3 řešena obdobným způsobem - východně od komunikačního propojení rozvoj území dle var. III Konceptu ÚPmB (v Návrhu ÚPmB rozvojová lokalita R-3), západně od komunikace územní rezerva pro bydlení v rozsahu dle var. II. (v Návrhu ÚPmB část územní rezervy B-7). Tato dohodnutá řešení jsou součástí Pokynů pro vypracování Návrhu ÚPmB, které schválilo Zastupitelstvo města Brna usnesením č. ZM7/3871 na zasedání konaném dne 19. 6. 2018 (dále jen "Pokyny"). Návrhem ÚPmB jsou tak v daném území zcela naplněny Pokyny pro vypracování Návrhu ÚPmB a dotčený orgán MŽP ČR v této fázi pořizované dokumentace plně souhlasí s předloženým řešením Návrhu ÚPmB z hlediska záboru ZPF v k.ú. Medlánský, a proto není důvodné předmětné řešení měnit.

Uvádíme také, že územní rozvoj v ose Medlánský – Řečkovice – Ivanovice vyplývá ze Zadání, které je tímto způsobem konzistentně naplňováno. Tento rozvoj souvisí s trasováním D43 a předmětné územní rezervy bude možné aktivovat (převést do návrhu) pouze v případě, že bude na úrovni ZÚR JMK rozhodnuto o výsledné variantě řešení D43 na území města. Při návrhu řešení pak musí být zohledněny a zapracovány i případné další dopady a souvislosti, které nyní nelze dopředu předjímat.

Ovšem je nutné uvést, že v k.ú. Medlánský téměř nedochází v Návrhu ÚPmB k vymezení nových zastavitelných (návrhových) ploch oproti platnému ÚPmB, vyjma zastavitelných ploch na východní straně prodloužené ulice V Újezdech.

Nicméně na základě rozhodnutí Rady města Brna (RMB), které přijala na schůzi RMB č. R8/127 zahájené dne 20.1.2021 s pokračováním dne 25.1.2021, uplatnil určený zastupitel, radní pro územní plánování RNDr. Filip Chváta, PhD. u pořizovatele připravovaného Územního plánu města Brna – Odboru územního plánování a rozvoje MMB, ve smyslu § 53 odst. (1) zákona č. 183/2006 sb., o územním plánování a stavebním řádu, ve znění pozdějších předpisů, podnět, aby vyhodnocení výsledků projednání dokončil v souladu s doporučením RMB. RMB doporučila řešení u problematických oblastí rozvoje města stěžejního charakteru. u předmětné územní rezervy B-6 a B-7 následujícím způsobem:

„Vzhledem k tomu, že došlo na úrovni ZÚR JMK k rozhodnutí o umístění koridoru komunikace R-43 na území města Brna, je možné učinit rozhodnutí a aktivovat územní rezervy tj. územní rezervy převést zpět do zastavitelných ploch dle projednané a vybrané varianty Konceptu ÚPmB či dílčích úprav. Aktivaci územních rezerv převedením do zastavitelných ploch však nelze v úpravě Návrhu ÚPmB před opakovaným veřejným projednáním doporučit, ale až po první aktualizaci nového ÚPmB v rámci Zprávy o uplatňování ÚPmB, případně samostatnou změnou nového ÚPmB. V Návrhu ÚPmB by tak byly územní rezervy ponechány vyjma těch, kde je na základě výsledků projednání doporučeno jejich vypuštění.

Na základě výše uvedeného pořizovatel dává pokyn územní rezervu B-6 a B-7 z návrhu ÚPmB vypustit v souladu s podnětem určeného zastupitele.

Věcná podstata způsobů vypořádání předmětného podání zůstává nadále relevantní, přestože návrh nového územního plánu města Brna prošel přepracováním s ohledem na Pokyny ZMB z roku 2022 a byl uveden do jednotného standardu ÚPD dle stavebního zákona a jeho prováděcích předpisů. Výše uvedené texty je tedy nutno chápat také ve smyslu těchto úprav.

Námítka č.14

Výrok:

Námítce se nevyhovuje.

Odůvodnění:

Vymezení územního systému ekologické stability (ÚSES) je v Návrhu ÚPmB v souladu s odborným oborovým dokumentem – plánem ÚSES, který je nezbytným podkladem pro vymezení ÚSES v ÚPD. Dle plánu ÚSES jsou v předmětné lokalitě vymezeny interakční prvky, které nahrazují lokální biokoridor ve dně údolí Medláneckého potoka nad Medlánskými vymezený v platném ÚPmB. K hlavním důvodům nahrazení předmětného biokoridoru

interakčními prvky patří jeho nízký biogeografický význam bez možnosti začlenění do ucelené hydrofilní větve místního ÚSES s vymezením funkčně odpovídajících biocenter.

Pro informaci uvádíme, že interakční prvek je obecně doplňkovou skladebnou částí lokálního ÚSES, která posiluje interakci ekologicky stabilnějších a méně stabilních ekosystémů, a tím ty méně stabilní pomáhá stabilizovat. Konkrétně zprostředkovává příznivé působení lokálních (místních) biocenter a biokoridorů na okolní, ekologicky méně stabilní krajinu. Skutečnost, že jde o doplňkové skladebné části místního ÚSES, znamená, že představují doplněk k vymezení biocenter a biokoridorů a není až tak podstatná jejich funkce pro ochranu přirozeného genofondu. Vymezování interakčních prvků není na rozdíl od biocenter a biokoridorů nikterak vázáno na biogeografické členění krajiny, a naopak daleko více vychází z aktuálního stavu krajiny. Návrh soustavy interakčních prvků má v zásadě doporučující charakter a nemá zákonnou podporu.

Ve vztahu k územnímu plánu jsou interakční prvky obecně "podměrečnou" kategorií, tj. takovou kategorií prvků, jejichž vymezení je pod rozlišovací možností územního plánu a povinnost jeho vymezení ani nevyplývá z právních předpisů. Nicméně o existenci interakčních prvků či o existenci jejich návrhu by měl mít zpracovatel územně plánovací dokumentace povědomí, aby svým řešením zbytečně funkční prvky nelikvidoval a u dosud neexistujících či nedostatečně funkčních neznemožnil provedení navržených opatření.

Na základě uvedeného je zřejmý důvod, pro který v dané lokalitě není v Návrhu ÚPmB vymezena a ani není vhodné vymezovat skladebnou část ÚSES – lokální biokoridor. Nicméně zpracovatel svým návrhem – vymezením příslušných ploch návrhové zeleně v předmětné lokalitě zajistil další existenci a funkčnost daných interakčních prvků.

V případě pozemku p.č. 1818 k.ú. Medlánky uvádíme, že by se jeho vymezením jako samostatné plochy krajinné zeleně vytvořila podměrečná plocha, která nemá zákonné ani koncepční opodstatnění, protože předmětné krajnotvorné prvky s ekologicko-stabilizační a také estetickou funkcí v podobě aleje jsou přirozenou součástí mimoprodukčních funkcí zemědělské plochy (viz Odůvodnění Návrhu ÚPmB). Pro informaci ještě uvádíme, že na základě požadavku a dohody s dotčeným orgánem Odborem životního prostředí Magistrátu města Brna, bude do závazné textové části doplněna regulace zajišťující větší a zřejmější ochranu výše uvedených krajnotvorných prvků. V souvislosti s plánovanou budoucí urbanizací území není vymezení ploch krajinné zeleně žádoucí; vymezení těchto ploch má význam ve volné krajině.

Věcná podstata způsobů vypořádání předmětného podání zůstává nadále relevantní, přestože návrh nového územního plánu města Brna prošel přepracováním s ohledem na Pokyny ZMB z roku 2022 a byl uveden do jednotného standardu ÚPD dle stavebního zákona a jeho prováděcích předpisů. Výše uvedené texty je tedy nutno chápat také ve smyslu těchto úprav.

Námítka č.15

Výrok:

Námítce se nevyhovuje.

Odůvodnění:

Objekty a plochy pro plnění funkce veřejné vybavenosti a sportu mohou být připuštěny i v plochách pro bydlení B nebo smíšených obytných C.

Sběrná střediska odpadů nejsou vzhledem ke svému charakteru a rozloze v územním plánu vymezena. Umístění sběrných středisek odpadů statutárního města Brna je přípustné v plochách bydlení, smíšených obytných, komerční vybavenosti, nákupních a zábavních center a zvláštních areálů, výroby a skladování, lehké výroby, podmíněně přípustné v plochách technické infrastruktury, dopravní infrastruktury a na veřejném prostranství, pokud toto umístění nenaruší jejich funkci.

Námítce je vyhověno jiným způsobem.

Věcná podstata způsobů vypořádání předmětného podání zůstává nadále relevantní, přestože návrh nového územního plánu města Brna prošel přepracováním s ohledem na Pokyny ZMB

z roku 2022 a byl uveden do jednotného standardu ÚPD dle stavebního zákona a jeho prováděcích předpisů. Výše uvedené texty je tedy nutno chápat také ve smyslu těchto úprav.

Námítka č.16

Výrok:

Námítce se vyhovuje.

Odůvodnění:

Skutečný způsob využití předmětného pozemku, tj. pobytová louka s ekologickou, komunikační a rekreační funkcí je realizovatelný a přípustný i v rámci plochy zemědělské, a to zejména z důvodu, že plní mimoprodukční funkce zemědělské plochy. Dané využití je také v souladu s § 18 odst. (5) stavebního zákona, jehož záměry Návrh ÚPmB z důvodu veřejného zájmu nevylučuje.

Nicméně vzhledem k tomu, že je předmětný pozemek ve vlastnictví Statutárního města Brna, jeho grafická čitelnost je v měřítku zpracování nového ÚPmB, skutečné využití nejlépe reflektuje právě plocha krajinné zeleně a pozemek nebude tvořit nesmyslnou enklávu v daném území, protože plynule navazuje na okolní plochy krajinné zeleně, jeví se důvodné změnit pozemek na plochu krajinné zeleně "K".

Věcná podstata způsobů vypořádání předmětného podání zůstává nadále relevantní, přestože návrh nového územního plánu města Brna prošel přepracováním s ohledem na Pokyny ZMB z roku 2022 a byl uveden do jednotného standardu ÚPD dle stavebního zákona a jeho prováděcích předpisů. Výše uvedené texty je tedy nutno chápat také ve smyslu těchto úprav.

Námítka č.17

Výrok:

Námítce se nevyhovuje.

Odůvodnění:

Předmětem námítky je požadavek na zachování stávajícího prostupu územím mezi ul. Turistickou a Vycházkovou a z toho důvodu pozemky parc.č. 1033/1 a 1033/12, k.ú. Medlánky definovat jako zeleň Z, tj. neměnit na plochu zahrádek I. Námítce nelze zcela vyhovět, neboť se jedná o pozemky v soukromém vlastnictví, kdy jeho vlastníci požadují jiné funkční využití, kterému nelze v současné době vyhovět. To však nevylučuje i v plochách zahrádek zachovat stávajícího prostup územím, pokud bude na tomto řešení s vlastníkem pozemků nalezena shoda. Pro informaci závěrem uvádíme fakt, že dle obecných podmínek závazné části „Návrhu ÚPmB (2020)“: „Záměry na změny v území musí zachovávat a posilovat prostupnost v území; ve stabilizovaných plochách musí být zachovány pěší trasy zajišťující průchodnost území a přístup k jednotlivým pozemkům. V plochách změn musí být navrhována řešení, která zajistí prostupnost v území, zejména návaznost na zastavěné území či zastavitelné plochy nebo pěší průchodnost do krajiny.“, a dále „Stavby a zařízení dopravní a technické infrastruktury lze umístit ve všech typech ploch s rozdílným způsobem využití. V případě ploch zástavby lze stavby a zařízení dopravní infrastruktury umístit, pokud záměr není zjevně nepřiměřený vůči návazným či dotčeným plochám. V případě volných ploch lze stavby a zařízení dopravní a technické infrastruktury umístit za podmínky minimalizace jejich plošného a prostorového střetu s příslušnou plochou a minimalizace negativního vlivu na funkčnost plochy vyplývající z hlavního využití, pokud není v podmínkách využití typů ploch stanoveno jinak.“, a také „Veřejná prostranství lze umístit ve všech typech ploch s rozdílným způsobem využití.“

Na základě uvedeného je zřejmé, že není nutná požadovaná změna funkčního využití pro zajištění prostupu, která by jako taková měla být zajištěna regulacemi území danými v textové části Návrhu ÚPmB (2020).

Věcná podstata způsobů vypořádání předmětného podání zůstává nadále relevantní, přestože návrh nového územního plánu města Brna prošel přepracováním s ohledem na Pokyny ZMB z roku 2022 a byl uveden do jednotného standardu ÚPD dle stavebního zákona a jeho prováděcích předpisů. Výše uvedené texty je tedy nutno chápat také ve smyslu těchto úprav.

Námitka č.18

Výrok:

Námitce se vyhovuje.

Odůvodnění:

Skutečný stav (stromová kaple sloužící jako místo spočinutí a rozjímání na procházkách, k venkovním bohoslužbám, k oddávání snoubenců v přírodě nebo třeba pro pořádání koncertů a určené pro širokou veřejnost), a předpokládaný způsob využití předmětného pozemku (vzpomínkový háj s možností pohřbívání ke kořenům) neodpovídá funkčnímu využití navrženému v Návrhu ÚPmB pro plochy zahrádek "I". Vzhledem k tomu, že se část výše uvedených aktivit v daném místě realizuje již nyní, nepředpokládá se konfliktní působení na okolní plochy. Dále uvádíme, že se jedná o pozemky ve vlastnictví města Brna a jde o záměr městské části podporovaný městem. Na základě uvedeného je vhodné vymezit předmětný pozemek p.č. 1353 v k.ú. Medlánky na plochu, která nejlépe reflektuje reálný i budoucí způsob využití a to na plochu veřejné vybavenosti „V/x/h (Ize považovat za plochu v krajině bez nutnosti navázání této plochy na plochu veřejného prostranství).

Věcná podstata způsobů vypořádání předmětného podání zůstává nadále relevantní, přestože návrh nového územního plánu města Brna prošel přepracováním s ohledem na Pokyny ZMB z roku 2022 a byl uveden do jednotného standardu ÚPD dle stavebního zákona a jeho prováděcích předpisů. Výše uvedené texty je tedy nutno chápat také ve smyslu těchto úprav.

Námitka č.19

Výrok:

Námitce se vyhovuje částečně.

Odůvodnění:

V dané věci uplatnila připomínku MČ Brno-Medlánky, pořizovatel požadavku vyhověl takto: Pozemek parc. č. 1000/11 k. ú. Medlánky je dle platného ÚPmB sice součástí plochy vodohospodářské, dle stavu v území je také spolu s pozemkem parc. č.1012/12 zahrnut do společného oplocení u RD Rysova 2b, s přístupem z ulice Rysova. Jejich vymezení jako součást stabilizované plochy B/r2 je žádoucí.

Oproti tomu pozemek parc. č. 994/1 a s ním i pozemky parc. č. .994/2, 994/3, 984/5, 1012/11 a 1012/20 k. ú. Medlánky jsou dle platného ÚPmB součástí plochy vodohospodářské, dle stavu v území jsou přístupné pouze cestou kolem rybníka a nesouvisejí s nemovitostí určenou pro bydlení. Není proto důvod je nyní v novém ÚP zahrnovat do stabilizované plochy bydlení, využití pozemků takovému funkčnímu využití neodpovídá. V tomto rozsahu se tímto námitce částečně vyhovuje.

Věcná podstata způsobů vypořádání předmětného podání zůstává nadále relevantní, přestože návrh nového územního plánu města Brna prošel přepracováním s ohledem na Pokyny ZMB z roku 2022 a byl uveden do jednotného standardu ÚPD dle stavebního zákona a jeho prováděcích předpisů. Výše uvedené texty je tedy nutno chápat také ve smyslu těchto úprav.

Námitka č.20

Výrok:

Námitce se vyhovuje.

Odůvodnění:

V dané věci uplatnila připomínku MČ Brno-Medlánky, pořizovatel požadavku vyhověl takto: Na částech pozemků v majetku smB parc. č. 985/1 a 985/19 k. ú. Medlánky při ulici Rysova je v ÚP vymezena plocha ke stavebnímu využití pro bydlení, stejně tak je na části pozemků návrhová plocha městské zeleně. Pořizovatel preferuje ponechat možnost stavebního využití, tj. nevymezovat zde pouze plochu zeleně. Ta je vyjádřena na částech pozemků v rozsahu návrhové plochy Z. Byť je MČ preferované stavební využití pro domov pro seniory přípustné i v ploše bydlení, garancí takového cílového využití je právě plocha veřejné vybavenosti V. S

ohledem na vlastnictví pozemků smB je také vhodné plochu pro veřejný účel jednoznačně v novém ÚP vymezit odpovídající funkcí, tj. plochou V.

Věcná podstata způsobů vypořádání předmětného podání zůstává nadále relevantní, přestože návrh nového územního plánu města Brna prošel přepracováním s ohledem na Pokyny ZMB z roku 2022 a byl uveden do jednotného standardu ÚPD dle stavebního zákona a jeho prováděcích předpisů. Výše uvedené texty je tedy nutno chápat také ve smyslu těchto úprav.

Námitka č.21

Výrok:

Námitce se vyhovuje.

Odůvodnění:

V dané věci uplatnila připomínku MČ Brno-Medlánky, pořizovatel požadavku vyhověl takto: Požadované vymezení samostatné plochy V na částech pozemků parc. č. 985/1, 985/2 a 985/21 v jižním konci ulice Rysova, při kruhovém objezdu není s ohledem na metodiku zpracování nového ÚP vhodné: jednalo by se o podměrečnou plochu, kterou je problematické v novém ÚP samostatně vymezit za současného zachování čitelnosti hlavního výkresu - rozsah plochy a zápis kódu stavební plochy. Záměr nového objektu radnice MČ lze realizovat i v rámci plochy bydlení. Přesto pořizovatel s přihlédnutím k místním zájmům městské části dává pokyn zpracovateli, aby požadavek MČ na plochu V prověřil.

Zpracovatel se na základě pokynu pořizovatele problematikou vymezení samostatné funkční plochy zabýval a –z pozice odborného garanta správnosti řešení– v upraveném návrhu ÚP nakonec vymezil rozsah plochy V/v2 tak, aby byla plocha vymezena přehledným způsobem. Ve výsledku je námitce vyhověno.

Věcná podstata způsobů vypořádání předmětného podání zůstává nadále relevantní, přestože návrh nového územního plánu města Brna prošel přepracováním s ohledem na Pokyny ZMB z roku 2022 a byl uveden do jednotného standardu ÚPD dle stavebního zákona a jeho prováděcích předpisů. Výše uvedené texty je tedy nutno chápat také ve smyslu těchto úprav.

Námitka č.22

Výrok:

Námitce se nevyhovuje.

Odůvodnění:

V dané věci uplatnila připomínku MČ Brno-Medlánky, pořizovatel odůvodnil takto:

Území mezi bytovými domy jabloňová 22-28 a ulicí Kuřimskou, které je využíváno jako volné prostranství - zeleň má výměru pod limit 0,2 ha pro samostatné funkční vymezení; plocha zeleně v platném ÚPmB dnes zahrnuje větší území, i to, které je již stavebně využito. Po zpřesnění využití dle skutečného stavu není samostatné vymezení plochy městské zeleně Z v návrhu nového ÚP účelné, území bude nadále užíváno jako volné prostranství v rámci stabilizované plochy bydlení.

Věcná podstata způsobů vypořádání předmětného podání zůstává nadále relevantní, přestože návrh nového územního plánu města Brna prošel přepracováním s ohledem na Pokyny ZMB z roku 2022 a byl uveden do jednotného standardu ÚPD dle stavebního zákona a jeho prováděcích předpisů. Výše uvedené texty je tedy nutno chápat také ve smyslu těchto úprav.

Námitka č.23

Výrok:

Námitce se vyhovuje částečně.

Odůvodnění:

V dané věci uplatnila připomínku MČ Brno-Medlánky, pořizovatel požadavek zohlednil takto: Oproti platnému ÚPmB a řešení obsaženému v Konceptu ÚP není v Návrhu ÚP zástavba RD v ulici Za Parkem a Hujíčkova zahrnuta do návrhové plochy, ale je již stabilizována. Proto je

žadoucí stabilizovanou plochu bydlení vymezit dle skutečného stavu v území a městské pozemky 855, 856 a jižní část pozemku 711/1 (s cestou ve stopě ulice Hujíčkova) vše k. ú. Medlánky vymezit jako stabilizovanou plochu zeleně - sloučit s plochou zeleně zámeckého parku. Návrh ÚP totiž vymezení jižní stopy ulice Hujíčkova jako plochy veřejného prostranství dle Konceptu ÚP nepřebírá.

Je žádoucí zachovat na městském pozemku parc. č. 710/1 k. ú. Medlánky návrhovou plochu městské zeleně, lze připustit oproti projednanému Konceptu ÚP (i platnému ÚPmB) redukcí jejího rozsahu do podoby dle návrhu nového ÚP. Plocha zeleně je v daném místě podstatná pro kvalitní propojení od stávajícího zámeckého parku k budoucí tramvajové smyčce do dalšího území v lokalitě Me-1. Návrhová plocha Z byla pro tento účel v Návrhu ÚP (projednávaném v červnu 2020) vymezena v dostatečném rozsahu, proto pořizovatel neshledal žádoucí požadavku MČ na její rozšíření vyhovět.

Na základě doporučení samosprávy města k vypořádání námitek a připomínek doručených k projednanému Návrhu nového ÚP (v červnu 2020) bude na pozemku parc. č. 710/1 k. ú. Medlánky v majetku města doplněna plocha veřejné vybavenosti (V) ve vazbě na ZŠ Hudcova. Tento požadavek na plochu V nakonec vyplynul z interních jednání s MČ, která tímto chce zajistit na městském pozemku plochu pro sportovního zařízení k ZŠ Hudcova. Takto je formulován i konkrétní požadavek na řešení uvedený u stanovené ÚS-08 v kap. 12 textové části ÚP a v kartě lokality Me-1. MČ je nakonec vyhověno v rozsahu tohoto požadavku.

V rozvojové lokalitě Me-1 lze další propojení pásem městské zeleně od navrhované tramvajové smyčky realizovat v rámci vymezených stavebních ploch, Návrh nového ÚP jednotlivé pásy liniové zeleně nevymezuje. Taktéž stezka pro pěší a cyklisty je nad podrobnost řešení v novém ÚP. Jejich realizace spolu s pásem zeleně je podél budoucí trati Me/31 na základě obecných regulativů možná ve všech stavebních plochách, tudíž i v ploše dopravy D, či sousední ploše smíšené obytné C. V této části není požadavku MČ vyhověno.

Námítce se částečně vyhovuje v rozsahu vyhovění shodným požadavkům MČ.

Věcná podstata způsobů vypořádání předmětného podání zůstává nadále relevantní, přestože návrh nového územního plánu města Brna prošel přepracováním s ohledem na Pokyny ZMB z roku 2022 a byl uveden do jednotného standardu ÚPD dle stavebního zákona a jeho prováděcích předpisů. Výše uvedené texty je tedy nutno chápat také ve smyslu těchto úprav. Vyhodnocení doplňujeme o informaci, že v daném území došlo na základě konkrétního požadavku určeného zastupitele, který u pořizovatele uplatnil dopisem ze dne 10.3.2023, k úpravě ÚP dle výsledků ÚS Technopark. (Jde o Územní studii Technologický park, jejímž zpracovatelem je tým KAM Brno, p.o.). Změna spočívá v úpravě rozsahu vymezených funkčních ploch v rozvojové lokalitě Me-1. Dále došlo ke změně na základě konkrétního požadavku určeného zastupitele na "posouzení potřebnosti předepsaných územních studií a žádosti o vypuštění mimo jiné i ÚS-08" uplatněného dopisem z 18. září 2023. Změna spočívá ve vypuštění povinnosti pořídit ÚS-08 jako podmínku pro rozhodování o změnách v území v lokalitě Me-1. Na základě této úpravy návrhu ÚP 2024 již nelze prostřednictvím územní studie konkretizovat požadavky na využití rozvojové lokality. Požadavku na zachování plochy zeleně v Me-1 dle platného ÚPmB nelze vyhovět, částečné vyhovění na plochu zeleně zůstává na pozemků pro rozšíření zámeckého parku.

Námítka č.24

Výrok:

Námítce se vyhovuje částečně.

Odůvodnění:

V dané věci uplatnila připomínku MČ Brno-Medlánky, pořizovatel požadavek zohlednil takto: V rozvojové lokalitě Me-1 lze další požadované využití pro veřejnou vybavenost (školství, centrum volného času), komerční vybavenost (sport), hřiště realizovat v rámci vymezených smíšených obytných ploch C. Pořizovatel neshledává účelné vymezením funkční plochy V či S předjímat jejich konkrétní lokalizaci. Pro území lokality Me-1 je předepsáno zpracování ÚS-08, ta prověří potřebu občanského vybavení a navrhne na území využití funkčních ploch C ve

větší podrobnosti. Viz požadavky na řešení v ÚS uvedené v textové části v kap. 12 a v příslušné kartě lokality Me-1.

S odkazem na text vyhodnocení u připomínky č.23 je požadavek MČ na plochu pro sportovní zařízení pro ZŠ Hudcova řešen vymezením plochy V na městském pozemku parc. č. 710/1 k. ú. Medlánky

Samospráva města na Poradě vedení dne 10.12.2020 odsouhlasila podnět na úpravu rozsahu funkčních ploch bydlení v předmětné lokalitě ve prospěch smíšeného využití s volnou strukturou zástavby a v plochách pro smíšené využití úpravu výškových hladin zástavby dle Případové studie lokality Technologický park (KAM, 2020) pro účely úpravy Návrhu nového ÚPmB.

Na základě rozhodnutí Rady města Brna (RMB), které přijala na schůzi RMB č.R8/127 zahájené dne 20.1.2021 s pokračováním dne 25.1.2021, uplatnil určený zastupitel, radní pro územní plánování RNDr. Filip Chvátal, PhD. u pořizovatele připravovaného Územního plánu města Brna – Odboru územního plánování a rozvoje MMB, ve smyslu § 53 odst. (1) zákona č. 183/2006 sb., o územním plánování a stavebním řádu, ve znění pozdějších předpisů, podnět, aby vyhodnocení výsledků projednání dokončil v souladu s doporučením RMB. RMB doporučila řešení u problematických oblastí rozvoje města stěžejního charakteru.

Doporučení se týkalo i rozvojové lokality Me-1 Technologický park. Proto pořizovatel dal pokyny na úpravu návrhu ÚP v lokalitě Me-1 pro 1. opakované veřejné projednání (v červnu 2021), vše v souladu s podnětem určeného zastupitele.

K další úpravě návrhu ÚP oproti výše uvedenému došlo v lokalitě Me-1 po 1. opakovaném veřejném projednání.

Na základě připomínek MČ doručených při 1. opakovaném veřejném projednání se určený zastupitel navrženým řešením v severní části lokality Me-1 znovu zabýval a uplatnil v procesu vyhodnocování výsledků projednání dopisem č.j. MMB/0477610/2021 ze dne 13.9.2021 k lokalitě Me-1 na základě doporučení RMB R8/168 ze dne 1.9. 2021 podnět na zohlednění místních zájmů MČ Brno - Medlánky, a to na navrácení původní plochy W/v3 a rozšíření plochy B/r2 na úkor plochy C/v3. Městské části jsou dle Statutu města Brna oprávněny uplatňovat právo na místní samosprávu ve specifickém režimu prostřednictvím vyjádření k projednávaným územně plánovacím dokumentacím.

Na základě výsledků projednání byly místní zájmy městské části MČ Brno-Medlánky alespoň částečně zohledněny a Návrh pro 2. opakované veřejné projednání byl upraven.

Námitce je vyhověno částečně vymezením plochy veřejné občanské vybavenosti a promítnutím požadavků na konkretizaci využití lokality Me-1 pro další občanskou vybavenost do požadavků k řešení do vymezené ÚS-08.

Věcná podstata způsobů vypořádání předmětného podání zůstává nadále relevantní, přestože návrh nového územního plánu města Brna prošel přepracováním s ohledem na Pokyny ZMB z roku 2022 a byl uveden do jednotného standardu ÚPD dle stavebního zákona a jeho prováděcích předpisů. Výše uvedené texty je tedy nutno chápat také ve smyslu těchto úprav. Vyhodnocení doplňujeme o informaci, že v daném území došlo na základě konkrétního požadavku určeného zastupitele, který u pořizovatele uplatnil dopisem ze dne 10.3.2023, k úpravě ÚP dle výsledků ÚS Technopark. (Jde o Územní studii Technologický park, jejímž zpracovatelem je tým KAM Brno, p.o.). Změna spočívá v úpravě rozsahu vymezených funkčních ploch v rozvojové lokalitě Me-1. Dále došlo ke změně na základě konkrétního požadavku určeného zastupitele na "posouzení potřebnosti předepsaných územních studií a žádosti o vypuštění mimo jiné i ÚS-08" uplatněného dopisem z 18. září 2023. Změna spočívá ve vypuštění povinnosti pořídit ÚS-08 jako podmínku pro rozhodování o změnách v území v lokalitě Me-1. Na základě této úpravy návrhu ÚP 2024 již nelze prostřednictvím územní studie konkretizovat požadavky na využití rozvojové lokality (požadováno zpřesnění pro zeleň, občanská vybavenost, sport).

Vyhověno zůstává částečně vymezením plochy veřejné občanské vybavenosti.

Námítka č.25

Výrok:

Námítce se vyhovuje.

Odůvodnění:

V rámci podání je požadováno vymezení propojení mezi územím Technologického parku a průmyslovou zónou v Kuřimi.

Pro dokladování transparentnosti procesu vyhodnocení podání je uvedeno také mezitímní vyhodnocení z r. 2020:

Požadavku bylo v roce 2020 vyhověno částečně, protože: „Úkolem územního plánu je vytvářet územní podmínky pro možnost umístění záměrů, nikoliv zajistit „bezproblémovou“ realizaci všech záměrů a znát podrobné technické provedení jednotlivých úseků. Obecně územní plán stanovuje základní koncepci rozvoje území obce, ochrany jeho hodnot, jeho plošného a prostorového uspořádání, uspořádání krajiny a koncepci veřejné infrastruktury a stanovuje podmínky pro využití území. Nový Územní plán města Brna (ÚPmB) pracuje s méně podrobným měřítkem hlavního výkresu 1:10 000, než tomu je u současného (1:5000).

V rámci stanovení podmínek využití ploch v kap. 6.2. a kap. 6.3.3.10 závazné textové části je umožněno umístění cyklistické infrastruktury ve všech plochách s rozdílným způsobem využití.

Z hlediska požadavku na zakreslení dalších propojení uvádíme, že v rámci cyklistické dopravy byl zvolen obecnější přístup.

Ve výkresu 2.2. Souhrnný výkres dopravy jsou vyznačeny „vybrané samostatné cyklotrasy“, kterými jsou zpřesněny záměry ze Zásad územního rozvoje Jihomoravského kraje. Ve výkresu odůvodnění O.6 Cyklistická doprava – schéma jsou k výše uvedenému jevu navíc vyznačeny „vybrané pouliční cyklotrasy“, které naznačují možná vybraná propojení území města, která však již nejsou závazná a je možné je operativně upravovat nebo dále doplňovat.

Obecně ve výkresu odůvodnění O.6 nejsou trasy vymezeny závazně a umístění jakýchkoliv cyklistických tras nebo stezek je možná v souvislosti s obecnými podmínkami uvedenými v kapitolách 6.1 až 6.5 Výroku ve všech plochách.“

Konečné vyhodnocení podání se vztahuje k výslednému řešení Návrhu nového ÚPmB:

Návrh Územního plánu města Brna pro opakované veřejné projednání (06/2021) byl upraven a požadované propojení cyklostezkou Technologický park - Kuřim bylo doplněno o tuto trasu do výkresu 2.2. a Odůvodnění.

Tímto je požadavek zohledněn.

Věcná podstata způsobů vypořádání předmětného podání zůstává nadále relevantní, přestože návrh nového územního plánu města Brna prošel přepracováním s ohledem na Pokyny ZMB z roku 2022 a byl uveden do jednotného standardu ÚPD dle stavebního zákona a jeho prováděcích předpisů. Výše uvedené texty je tedy nutno chápat také ve smyslu těchto úprav.

Námítka č.26

Výrok:

Námítce se vyhovuje.

Odůvodnění:

V dané věci uplatnila připomínku MČ Brno-Medlánky, pořizovatel požadavku vyhověl takto:

Stávající zástavba RD ve východním konci ulice Turistická byla zahrnuta do stabilizované plochy městské zeleně Z - zámecký park- již v Konceptu nového ÚP. Existence stávající zástavby zahrnuté do jiné funkční plochy nestavební je ošetřena obecným regulativem a neznamená její vymístění a dotvoření celého území jako park.

Zástavba RD dotváří charakter území u křižovatky ulic Turistická a Hudcova a zasahuje území o rozloze cca 0,24 ha. Proto je možné pro zástavbu vymežit samostatnou stavební funkční plochu v souladu s požadavkem § 3 odst 1 vyhl. 501/2006 Sb., v platném znění.

Obdobně lze postupovat v případě zástavby komerčními objekty a v ulici Hudcova 2,2a, které zahrnují území o rozloze cca 0,31 ha.

Zpracovatel se na základě pokynu pořizovatele problematikou vymezení odpovídající stavební plochy pro zástavbu RD na ul. Turistická a zástavbu vybavenosti na ul. Hudcova znovu zabýval

*a –z pozice odborného garanta správnosti řešení– vymezil jednu stabilizovanou plochu smíšenou obytnou.
Ve výsledku je námitce vyhověno.*

Věcná podstata způsobů vypořádání předmětného podání zůstává nadále relevantní, přestože návrh nového územního plánu města Brna prošel přepracováním s ohledem na Pokyny ZMB z roku 2022 a byl uveden do jednotného standardu ÚPD dle stavebního zákona a jeho prováděcích předpisů. Výše uvedené texty je tedy nutno chápat také ve smyslu těchto úprav.




N Á M I T K Y k Návrhu Územního plánu města Brna

Podatel:

1/

2/

3/



Naše nemovitosti jsou dotčeny návrhem územního plánu města Brna, a to tak, že jsou navrhovány do PLOCHY ZAHRÁDEK – I. S tímto návrhem nesouhlasíme a žádáme o jeho přehodnocení a o změnu spočívající v zařazení našich nemovitostí do PLOCHY REKREACE – R, a to z těchto důvodů:

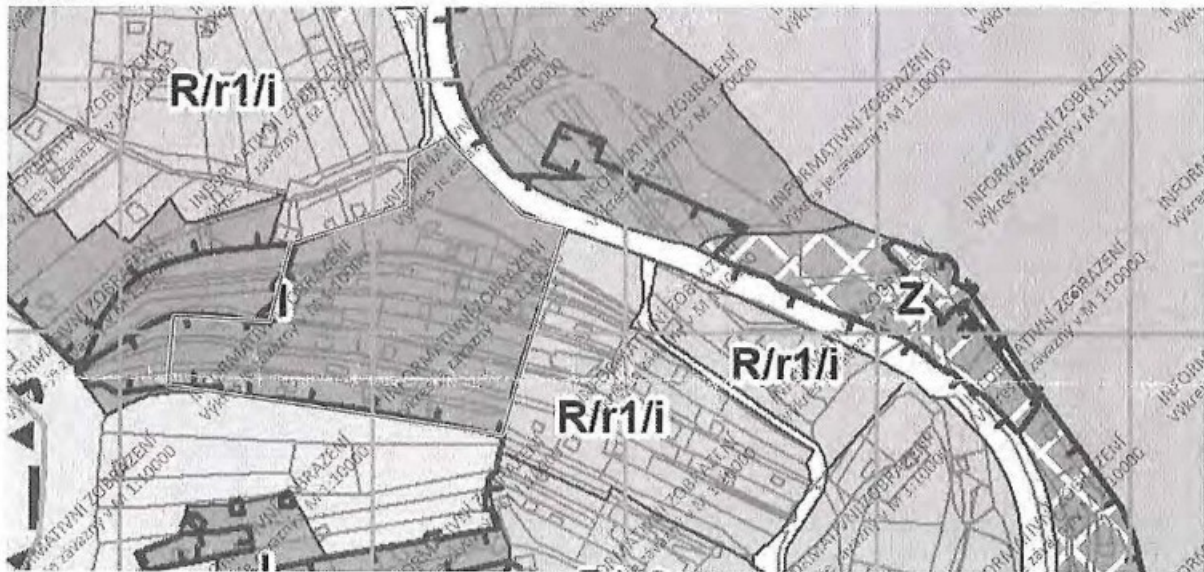
1. Způsob využití našich staveb je „stavba pro rodinnou rekreaci“ a takto jsou nemovitosti dlouhodobě, fakticky užívány.
2. Většina plochy na západním břehu brněnské přehrady byla v návrhu územního plánu zařazena právě do plochy R/r1/i, nikoliv však část břehu, kde se naše nemovitosti nachází, přitom absentuje zdůvodnění této situace, přitom faktické využití území je totožné.

3. V návaznosti na předchozí bod vyzdvihujeme, že skutečné využití území, kde se nachází naše nemovitosti je individuální rekreace, a nikoliv prosté zahradničení, a to v širokém okolí, když se v oblasti nachází mnoho řádně povolených a zkolaudovaných staveb rodinné rekreace. Jinak řečeno, skutečné využití území, kde se nachází naše nemovitosti, je totožné, jako okolní plochy, které byly v návrhu územního plánu do plochy rekreace zařazeny, kdežto plocha našich nemovitostí byla zařazena do plochy zahrádek. Tento postup považujeme za nesprávný, když návrh územního plánu nerespektuje skutečné využití dotčeného území.

4. Návrh zařazení našich nemovitostí do ploch zahrádek považujeme na překvapivý, když ve všech dříve zveřejněných variantách návrhu nového územního plánu bylo počítáno s plochou rekreace.

Z těchto všech důvodů žádáme, aby naše výše uvedené nemovitosti, nyní navrhované do PLOCHY ZAHŘÁDEK – I, byly zařazeny do PLOCHY REKREACE – R.

ZÁKRES



V Brně dne 10.6.2020

V Brně dne _____



V Brně dne _____



MMB/0253634/2020

Námitka

Výrok:

Námitce se vyhovuje.

Odůvodnění:

Pozemky p.č. 4155, 4149, 4169 v k.ú. Bystrc jsou součástí plochy zahrádek. Požadavek na změnu na plochu rekreace není akceptovatelný, neboť rozsah vymezení ploch rekreace v návrhu ÚP vychází ze schváleného (dle §30 odst.6 stavebního zákona) územně plánovacího podkladu: Územní studie Rekreční oblast Přehrada - výsledný návrh (zpracovatel Ateliér ERA, 8/2013) a je v souladu se schválenými Pokyny pro dopracování návrhu nového ÚP. Územní studie komplexně vyhodnotila rekreační potenciál rekreační oblasti, rozsah a kvalitu přírodního zázemí pro rekreační aktivity, stanovila udržitelnou míru jejich exploatace a navrhla úpravu regulativů pro způsob využití ploch a prostorového uspořádání rekreační oblasti.

Věcná podstata způsobů vypořádání předmětného podání zůstává nadále relevantní, přestože návrh nového územního plánu města Brna prošel přepracováním s ohledem na Pokyny ZMB z roku 2022 a byl uveden do jednotného standardu ÚPD dle stavebního zákona a jeho prováděcích předpisů. Výše uvedené texty je tedy nutno chápat také ve smyslu těchto úprav.




N Á M I T K Y k Návrhu Územního plánu města Brna

Podatel:

1/

2/

3/



Naše nemovitosti jsou dotčeny návrhem územního plánu města Brna, a to tak, že jsou navrhovány do PLOCHY ZAHRÁDEK – I. S tímto návrhem nesouhlasíme a žádáme o jeho přehodnocení a o změnu spočívající v zařazení našich nemovitostí do PLOCHY REKREACE – R, a to z těchto důvodů:

1. Způsob využití našich staveb je „stavba pro rodinnou rekreaci“ a takto jsou nemovitosti dlouhodobě, fakticky užívány.

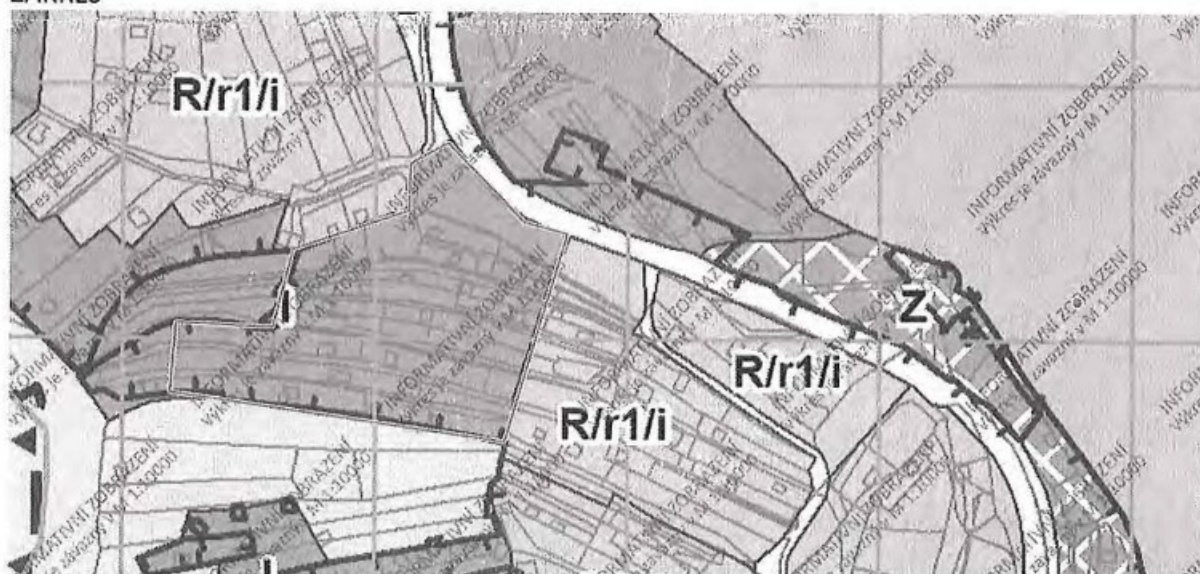
2. Většina plochy na západním břehu brněnské přehrady byla v návrhu územního plánu zařazena právě do plochy R/r1/i, nikoliv však část břehu, kde se naše nemovitosti nachází, přitom absentuje zdůvodnění této situace, přitom faktické využití území je totožné.

3. V návaznosti na předchozí bod vyzdvihujeme, že skutečné využití území, kde se nachází naše nemovitosti je individuální rekreace, a nikoliv prosté zahradničení, a to v širokém okolí, když se v oblasti nachází mnoho řádně povolených a zkolaudovaných staveb rodinné rekreace. Jinak řečeno, skutečné využití území, kde se nachází naše nemovitosti, je totožné, jako okolní plochy, které byly v návrhu územního plánu do plochy rekreace zařazeny, kdežto plocha našich nemovitostí byla zařazena do plochy zahrádek. Tento postup považujeme za nesprávný, když návrh územního plánu nerespektuje skutečné využití dotčeného území.

4. Návrh zařazení našich nemovitostí do ploch zahrádek považujeme za překvapivý, když ve všech dříve zveřejněných variantách návrhu nového územního plánu bylo počítáno s plochou rekreace.

Z těchto všech důvodů žádáme, aby naše výše uvedené nemovitosti, nyní navrhované do PLOCHY ZAHRÁDEK – I, byly zařazeny do PLOCHY REKREACE – R.

ZÁKRES



V Brně dne _____

V Brně dne 14. 6. 2020



V Brně dne _____



MMB/0253641/2020

Námitka

Výrok:

Námitce se vyhovuje.

Odůvodnění:

Pozemky p.č. 4155, 4149, 4169 v k.ú. Bystrc jsou součástí plochy zahrádek. Požadavek na změnu na plochu rekreace není akceptovatelný, neboť rozsah vymezení ploch rekreace v návrhu ÚP vychází ze schváleného (dle §30 odst.6 stavebního zákona) územně plánovacího podkladu: Územní studie Rekreční oblast Přehrada - výsledný návrh (zpracovatel Ateliér ERA, 8/2013) a je v souladu se schválenými Pokyny pro dopracování návrhu nového ÚP. Územní studie komplexně vyhodnotila rekreační potenciál rekreační oblasti, rozsah a kvalitu přírodního zázemí pro rekreační aktivity, stanovila udržitelnou míru jejich exploatace a navrhla úpravu regulativů pro způsob využití ploch a prostorového uspořádání rekreační oblasti.

Věcná podstata způsobů vypořádání předmětného podání zůstává nadále relevantní, přestože návrh nového územního plánu města Brna prošel přepracováním s ohledem na Pokyny ZMB z roku 2022 a byl uveden do jednotného standardu ÚPD dle stavebního zákona a jeho prováděcích předpisů. Výše uvedené texty je tedy nutno chápat také ve smyslu těchto úprav.

2095

Statutární město Brno
Magistrát města Brna

MMB/0253651/2020

listy: 2 přílohy:

druh:



mmb1es773903d7 Doručeno: 22.06.2020

Magistrát města Brna
Odbor Územního plánování a rozvoje
Kounicova 67
601 67 Brno

N Á M I T K Y k Návrhu Územního plánu města Brna

Podatel:



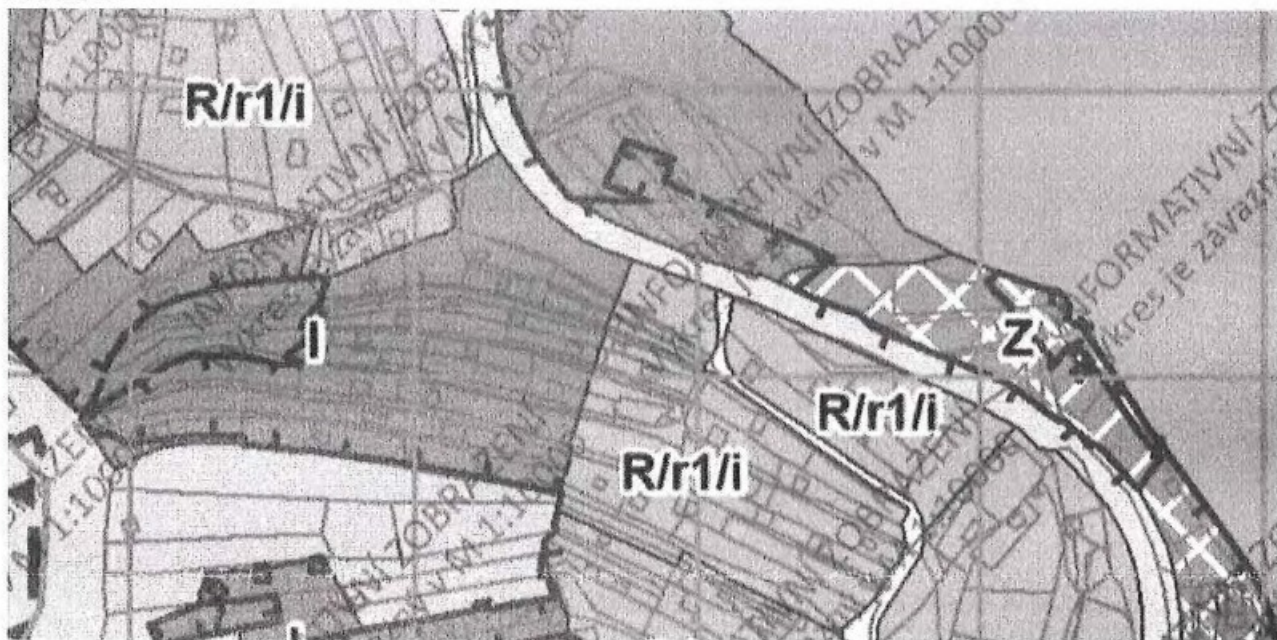
ostatní plocha, to vše zapsané na listu vlastnictví č. [redacted] pro katastrální území Bystrc, obec Brno, u Katastrálního úřadu pro Jihomoravský kraj, katastrální pracoviště Brno-město.

Naše nemovitosti jsou dotčeny návrhem územního plánu města Brna, a to tak, že jsou navrhovány do PLOCHY ZAHRÁDEK – I. S tímto návrhem nesouhlasíme a žádáme o jeho přehodnocení a o změnu spočívající v zařazení našich nemovitostí do PLOCHY REKREACE – R, a to z těchto důvodů:

1. Způsob využití našeho pozemku p. č. [redacted] k. ú. Bystrc, je „sportoviště a rekreační plocha“ a takto je nemovitost dlouhodobě, fakticky užívána.
2. Většina plochy na západním břehu brněnské přehrady byla v návrhu územního plánu zařazena právě do plochy R/r1/i, nikoliv však část břehu, kde se naše nemovitosti nachází, přitom absentuje zdůvodnění této situace, přitom faktické využití území je totožné.
3. V návaznosti na předchozí bod vyzdvihujeme, že skutečné využití území, kde se nachází naše nemovitosti je individuální rekreace, a nikoliv prosté zahradničení, a to v širokém okolí, když se v oblasti nachází mnoho řádně povolených a zkolaudovaných staveb rodinné rekreace. Jinak řečeno, skutečné využití území, kde se nachází naše nemovitosti, je totožné, jako okolní plochy, které byly v návrhu územního plánu do plochy rekreace zařazeny, kdežto plocha našich nemovitostí byla zařazena do plochy zahrádek. Tento postup považujeme za nesprávný, když návrh územního plánu nerespektuje skutečné využití dotčeného území.
4. Návrh zařazení našich nemovitostí do ploch zahrádek považujeme na překvapivý, když ve všech dříve zveřejněných variantách návrhu nového územního plánu bylo počítáno s plochou rekreace.

Z těchto všech důvodů žádáme, aby naše výše uvedené nemovitosti, nyní navrhovány do PLOCHY ZAHRÁDEK – I, byly zařazeny do PLOCHY REKREACE – R.

ZÁKRES



V Brně dne 14. 6. 2020



MMB/0253651/2020

Námitka

Výrok:

Námitce se nevyhovuje.

Odůvodnění:

Pozemek p.č. 4162/11 v k.ú. Bystrc je součástí plochy zahrádek. Požadavek na změnu na plochu rekreace není akceptovatelný, neboť rozsah vymezení ploch rekreace v návrhu ÚP vychází ze schváleného (dle §30 odst.6 stavebního zákona) územně plánovacího podkladu: Územní studie Rekreční oblast Přehrada – výsledný návrh (zpracovatel Ateliér ERA, 8/2013) a je v souladu se schválenými Pokyny pro dopracování návrhu nového ÚP. Územní studie komplexně vyhodnotila rekreační potenciál rekreační oblasti, rozsah a kvalitu přírodního zázemí pro rekreační aktivity, stanovila udržitelnou míru jejich exploatace a navrhla úpravu regulativů pro způsob využití ploch a prostorového uspořádání rekreační oblasti.

Věcná podstata způsobů vypořádání předmětného podání zůstává nadále relevantní, přestože návrh nového územního plánu města Brna prošel přepracováním s ohledem na Pokyny ZMB z roku 2022 a byl uveden do jednotného standardu ÚPD dle stavebního zákona a jeho prováděcích předpisů. Výše uvedené texty je tedy nutno chápat také ve smyslu těchto úprav.

Statutární město Brno
Magistrát města Brna

MMB/0253676/2020

listy:2

přílohy:

druh:



mmb1es773903ef Doručeno: 22.06.2020

2094

Magistrát města Brna
Odbor Územního plánování a rozvoje
Kounicova 67
601 67 Brno

NÁMITKY k Návrhu Územního plánu města Brna

Podatel:

1/

2/

3/

Naše nemovitosti jsou dotčeny návrhem územního plánu města Brna, a to tak, že jsou navrhovány do PLOCHY ZAHRÁDEK – I. S tímto návrhem nesouhlasíme a žádáme o jeho přehodnocení a o změnu spočívající v zařazení našich nemovitostí do PLOCHY REKREACE – R, a to z těchto důvodů:

1. Způsob využití našich staveb je „stavba pro rodinnou rekreaci“ a takto jsou nemovitosti dlouhodobě, fakticky užívány.

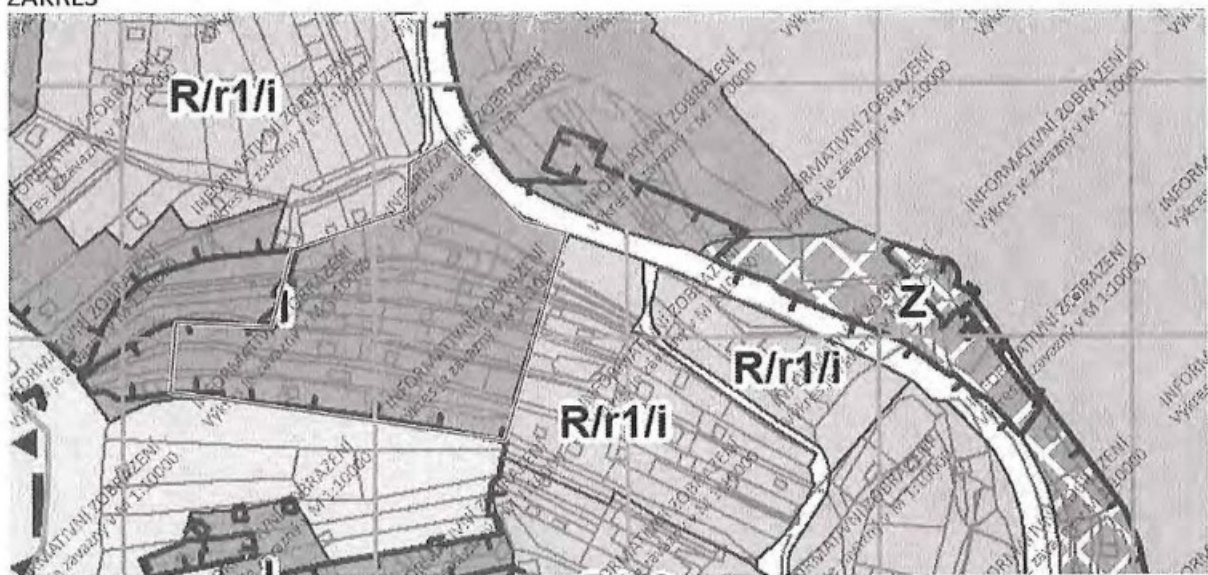
2. Většina plochy na západním břehu brněnské přehrady byla v návrhu územního plánu zařazena právě do plochy R/r1/i, nikoliv však část břehu, kde se naše nemovitosti nachází, přitom absentuje zdůvodnění této situace, přitom faktické využití území je totožné.

3. V návaznosti na předchozí bod vyzdvihujeme, že skutečné využití území, kde se nachází naše nemovitosti je individuální rekreace, a nikoliv prosté zahradničení, a to v širokém okolí, když se v oblasti nachází mnoho řádně povolených a zkolaudovaných staveb rodinné rekreace. Jinak řečeno, skutečné využití území, kde se nachází naše nemovitosti, je totožné, jako okolní plochy, které byly v návrhu územního plánu do plochy rekreace zařazeny, kdežto plocha našich nemovitostí byla zařazena do plochy zahrádek. Tento postup považujeme za nesprávný, když návrh územního plánu nerespektuje skutečné využití dotčeného území.


4. Návrh zařazení našich nemovitostí do ploch zahrádek považujeme na překvapivý, když ve všech dříve zveřejněných variantách návrhu nového územního plánu bylo počítáno s plochou rekreace.

Z těchto všech důvodů žádáme, aby naše výše uvedené nemovitosti, nyní navrhované do PLOCHY ZAHRÁDEK – I, byly zařazeny do PLOCHY REKREACE – R.

ZÁKRES



V Brně dne 9.6.2020



V Brně dne _____



V Brně dne _____



MMB/0253676/2020

Námitka

Výrok:

Námitce se vyhovuje.

Odůvodnění:

Pozemky p.č. 4155, 4149, 4169 v k.ú. Bystrc jsou součástí plochy zahrádek. Požadavek na změnu na plochu rekreace není akceptovatelný, neboť rozsah vymezení ploch rekreace v návrhu ÚP vychází ze schváleného (dle §30 odst.6 stavebního zákona) územně plánovacího podkladu: Územní studie Rekreční oblast Přehrada - výsledný návrh (zpracovatel Ateliér ERA, 8/2013) a je v souladu se schválenými Pokyny pro dopracování návrhu nového ÚP. Územní studie komplexně vyhodnotila rekreační potenciál rekreační oblasti, rozsah a kvalitu přírodního zázemí pro rekreační aktivity, stanovila udržitelnou míru jejich exploatace a navrhla úpravu regulativů pro způsob využití ploch a prostorového uspořádání rekreační oblasti.

Věcná podstata způsobů vypořádání předmětného podání zůstává nadále relevantní, přestože návrh nového územního plánu města Brna prošel přepracováním s ohledem na Pokyny ZMB z roku 2022 a byl uveden do jednotného standardu ÚPD dle stavebního zákona a jeho prováděcích předpisů. Výše uvedené texty je tedy nutno chápat také ve smyslu těchto úprav.

MMB/0253685/2020

listy: 1 přílohy



mmb1es773903f9 Doručeno: 22.06.2020

2097

NÁMITKA / PŘIPOMÍNKA

NÁZEV PROJEDNÁVANÉ ÚPD		Ba-1	
Identifikační údaje podatele			
Fyzická osoba/právnícká osoba			
Jméno, příjmení / Název společnosti	[redacted]		
Datum narození/ Identifikační číslo	[redacted]		
Adresa	[redacted]		
Jsem - nejsem*) občan města Brna	Jsem - nejsem*) vlastníkem pozemku/ů nebo stavby v ploše dotčené navrhovanou změnou Katastrální území <u>Bečkovice</u> , parc [redacted]		
Upřesnění obsahu námítky/připomínky			
<input type="checkbox"/> K textové části	<input type="checkbox"/> Ke grafické části	<input type="checkbox"/> K procesu pořizování	
Městská část	Brno - Bečkovice		
Katastrální území	Bečkovice		
Parcelní čísla pozemků (adresa, doplňující popis lokality)	[redacted]		
Text námítky/připomínky včetně ZDŮVODNĚNÍ	<p>1) Zúčtované dopravní zatížení u dané lokality. Již nyní doprava v dané oblasti tržička</p> <p>2) U dané lokality na plochy nevodotěsné zeleně, nová výstavba úplně zlikviduje.</p> <p>3) Již teď výhled na lokality se ještě zvýší</p> <p>4) Olovo + prstížení domů při stavebních pracích.</p> <p>5) Přesněly vyčíslovat jako zeleně a zadržky nebudeme měnit na přesněly a nové - má jít o výstavbu</p>		
<input type="checkbox"/> grafická příloha <input type="checkbox"/> ano <input checked="" type="checkbox"/> ne <input type="checkbox"/> další přílohy			
V <u>Brně</u> dne <u>17.6.2020</u>	Podpis: [redacted]		

*nehodící se škrtněte

MMB/0253685/2020

Námítka

Výrok:

Námítce se nevyhovuje.

Odůvodnění:

K lokalitě Be-1 uplatnila připomínky MČ Brno-Bohunice s požadavkem na zachování stavu dle platného ÚPmB na území jižně ulice Lány (zachování nestavební plochy ZPF) a ke způsobu a rozsahu využití ploch bydlení jižně ulice Dvořiště, a nesouhlas se stavebním rozvojem jižně ulice Dvořiště uplatnila MČ Brno - Starý Lískovec.

U západní části lokality Be-1 se pořizovatel ztotožňuje s požadavkem MČ Brno-Starý Lískovec na zachování nestavebního využití pro plochu zeleně alespoň na území MC Brno-Starý Lískovec. Pro rozvoj jižně ulice Dvořiště by mělo být určeno pouze území MČ Brno-Bohunice, k. ú. Bohunice. S ohledem na hlukové podmínky v území budou vymezeny jako ploch smíšené obytné C, které umožňují bydlení.

Na základě rozhodnutí Rady města Brna (RMB), které přijala na schůzi RMB č.R8/127 zahájené dne 20.1.2021 s pokračováním dne 25.1.2021, uplatnil určený zastupitel, radní pro územní plánování RNDr. Filip Chváta, PhD. u pořizovatele připravovaného Územního plánu města Brna – Odboru územního plánování a rozvoje MMB, ve smyslu § 53 odst. (1) zákona č. 183/2006 sb., o územním plánování a stavebním řádu, ve znění pozdějších předpisů, podnět, aby vyhodnocení výsledků projednání dokončil v souladu s doporučením RMB. RMB doporučila řešení u problematických oblastí rozvoje města stěžejního charakteru.

I přesto, že by bylo možné odborně doporučit řešení popisované výše s ponecháním plochy městské zeleně a namítajícímu vyhovět, pořizovatel dává pokyn:

- vymezit v západní části lokality Be-1 na k.ú. Starý Lískovec místo plochy B/v4 plochu smíšenou obytnou C/v4 a omezit průjezd prodloužené ulice Dvořiště směrem k ulici U Leskavy;
 - změnit podél jižní strany ul. Dvořiště a Vyhlídalova (na k. ú. Bohunice a části k. ú. Starý Lískovec) změnit plochu B/v2 na B/r2,
- vše v souladu s podnětem určeného zastupitele.

K další úpravě návrhu ÚP oproti výše uvedenému došlo po 1. opakovaném veřejném projednání v západní části lokality Be-1. Konečné rozhodnutí o námítce a odůvodnění tohoto rozhodnutí se vztahuje k výslednému řešení Návrhu nového ÚPmB:

Západní část lokality Be-1 byla na základě podnětu určeného zastupitele (viz popsáno výše) pro 1. opakované veřejné projednání upravena.

Na základě připomínek MČ doručených při 1. opakovaném veřejném projednání se určený zastupitel navrženým řešením západní části lokality Be-1 znovu zabýval a uplatnil v procesu vyhodnocování výsledků projednání dopisem 0553430/2021 ze dne 25.10.2021 (doplňujícím doporučení uplatněná dopisy č.j. MMB/0477610/2021 ze dne 13.9.2021 a č.j. MMB/0526164/2021 ze dne 8.10.2021) k lokalitě Be-1 na základě doporučení RMB R8/177 ze dne 20.10.2021 podnět na zohlednění místních zájmů MČ Brno – Bohunice a MČ Brno-Starý Lískovec, a to na omezení rozsahu návrhové stavební plochy C/v4 při západním okraji lokality a vymezení návrhové plochy městské zeleně. Městské části jsou dle Statutu města Brna oprávněny uplatňovat právo na místní samosprávu ve specifickém režimu prostřednictvím vyjádření k projednávaným územně plánovacím dokumentacím.

Na základě výsledků projednání byly místní zájmy obou městských částí MČ Brno-Bohunice a MČ Brno – Starý Lískovec alespoň částečně zohledněny a Návrh pro 2. opakované veřejné projednání byl upraven.

Úpravou rozsahu ploch C a Z v západní části lokality předloženou ve II. upraveném návrhu je částečně vyhověno námítce.

Věcná podstata způsobů vypořádání předmětného podání se mění, a to i ve vazbě na skutečnost, že návrh nového územního plánu města Brna prošel přepracováním s ohledem

na Pokyny ZMB z roku 2022 a byl uveden do jednotného standardu ÚPD dle stavebního zákona a jeho prováděcích předpisů, tj. výše uvedené texty je nutno chápat ve smyslu těchto úprav.

Vyhodnocení se mění takto:

V západní části rozvojové lokality Be-1 na k. ú. Starý Lískovec došlo na základě konkrétního pokynu určeného zastupitele Ing. arch. Petra Bořeckého, radního pro územní plánování, který u uplatnil pořizovatele, k úpravě návrhu nového ÚP 2024 spočívající v rozšíření návrhové plochy smíšené obytné na úkor původní funkční plochy městské zeleně (Z); určený zastupitel svůj požadavek odůvodnil „zájmem města na využití území okolo přístupové komunikace k terminálu IDS Starý Lískovec, který vyplývá ze ZÚR JMK, a který bude upřednostněn před místními zájmy obou MČ“. Z tohoto důvodu není možné námitce požadující plochu zeleně vyhovět.

MMB/0253687/2020

listy: 1
druh: přílohy:



mmb1es773903fc Doručeno: 22.06.2020

2096

NÁMITKA / PŘIPOMÍNKA

NÁZEV PROJEDNÁVANÉ ÚPD		Ba-1	
Identifikační údaje podatele			
Fyzická osoba/právnícká osoba			
Jméno, příjmení / Název společnosti	[REDACTED]		
Datum narození/ Identifikační číslo	[REDACTED]		
Adresa	[REDACTED]		
Jsem - nejsem* občan města Brna	Jsem - nejsem* vlastníkem pozemku/ů nebo stavby v ploše dotčené navrhovanou změnou Katastrální území <u>Bečovice</u> , parc. č. [REDACTED]		
Upřesnění obsahu námítky/připomínky			
<input type="checkbox"/> K textové části	<input type="checkbox"/> Ke grafické části	<input type="checkbox"/> K procesu pořizování	
Městská část	<u>Brno - Bečovice</u>		
Katastrální území	<u>Bečovice</u>		
Parcelní čísla pozemků (adresa, doplňující popis lokality)	[REDACTED]		
Text námítky/připomínky včetně ZDŮVODNĚNÍ	<ol style="list-style-type: none"> 1) Byččenské dopravní zatížení v dané oblasti. Již nyní doprava v dané oblasti kritická 2) V dané oblasti naprostý nedostatok zeleně, nová výstavba úplně zlikviduje. 3) Již teď výsoka hladina hluku se ještě zvýší 4) Olava s parkováním doma při stádních pracích. 5) Potřebky uzavírat jako zeleně a zadržky nebudeme moci mít na pozemky určené - nyní již jsou výstavba 		
<input type="checkbox"/> grafická příloha <input type="checkbox"/> ano <input checked="" type="checkbox"/> ne <input type="checkbox"/> další přílohy			
V <u>Brně</u> dne <u>17.6.2020</u>	Podpis:		

*nehodící se škrtněte

MMB/0253687/2020

Námítka

Výrok:

Námítce se nevyhovuje.

Odůvodnění:

K lokalitě Be-1 uplatnila připomínky MČ Brno-Bohunice s požadavkem na zachování stavu dle platného ÚPmB na území jižně ulice Lány (zachování nestavební plochy ZPF) a ke způsobu a rozsahu využití ploch bydlení jižně ulice Dvořiště, a nesouhlas se stavebním rozvojem jižně ulice Dvořiště uplatnila MČ Brno - Starý Lískovec.

U západní části lokality Be-1 se pořizovatel ztotožňuje s požadavkem MČ Brno-Starý Lískovec na zachování nestavebního využití pro plochu zeleně alespoň na území MC Brno-Starý Lískovec. Pro rozvoj jižně ulice Dvořiště by mělo být určeno pouze území MČ Brno-Bohunice, k. ú. Bohunice. S ohledem na hlukové podmínky v území budou vymezeny jako ploch smíšené obytné C, které umožňují bydlení.

Na základě rozhodnutí Rady města Brna (RMB), které přijala na schůzi RMB č.R8/127 zahájené dne 20.1.2021 s pokračováním dne 25.1.2021, uplatnil určený zastupitel, radní pro územní plánování RNDr. Filip Chváta, PhD. u pořizovatele připravovaného Územního plánu města Brna – Odboru územního plánování a rozvoje MMB, ve smyslu § 53 odst. (1) zákona č. 183/2006 sb., o územním plánování a stavebním řádu, ve znění pozdějších předpisů, podnět, aby vyhodnocení výsledků projednání dokončil v souladu s doporučením RMB. RMB doporučila řešení u problematických oblastí rozvoje města stěžejního charakteru.

I přesto, že by bylo možné odborně doporučit řešení popisované výše s ponecháním plochy městské zeleně a namítajícímu vyhovět, pořizovatel dává pokyn:

- vymezit v západní části lokality Be-1 na k.ú. Starý Lískovec místo plochy B/v4 plochu smíšenou obytnou C/v4 a omezit průjezd prodloužené ulice Dvořiště směrem k ulici U Leskavy;
 - změnit podél jižní strany ul. Dvořiště a Vyhlídalova (na k. ú. Bohunice a části k. ú. Starý Lískovec) změnit plochu B/v2 na B/r2,
- vše v souladu s podnětem určeného zastupitele.

K další úpravě návrhu ÚP oproti výše uvedenému došlo po 1. opakovaném veřejném projednání v západní části lokality Be-1. Konečné rozhodnutí o námítce a odůvodnění tohoto rozhodnutí se vztahuje k výslednému řešení Návrhu nového ÚPmB:

Západní část lokality Be-1 byla na základě podnětu určeného zastupitele (viz popsáno výše) pro 1. opakované veřejné projednání upravena.

Na základě připomínek MČ doručených při 1. opakovaném veřejném projednání se určený zastupitel navrženým řešením západní části lokality Be-1 znovu zabýval a uplatnil v procesu vyhodnocování výsledků projednání dopisem 0553430/2021 ze dne 25.10.2021 (doplňujícím doporučení uplatněná dopisy č.j. MMB/0477610/2021 ze dne 13.9.2021 a č.j. MMB/0526164/2021 ze dne 8.10.2021) k lokalitě Be-1 na základě doporučení RMB R8/177 ze dne 20.10.2021 podnět na zohlednění místních zájmů MČ Brno – Bohunice a MČ Brno-Starý Lískovec, a to na omezení rozsahu návrhové stavební plochy C/v4 při západním okraji lokality a vymezení návrhové plochy městské zeleně. Městské části jsou dle Statutu města Brna oprávněny uplatňovat právo na místní samosprávu ve specifickém režimu prostřednictvím vyjádření k projednávaným územně plánovacím dokumentacím.

Na základě výsledků projednání byly místní zájmy obou městských částí MČ Brno-Bohunice a MČ Brno – Starý Lískovec alespoň částečně zohledněny a Návrh pro 2. opakované veřejné projednání byl upraven.

Úpravou rozsahu ploch C a Z v západní části lokality předloženou ve II. upraveném návrhu je částečně vyhověno námítce.

Věcná podstata způsobů vypořádání předmětného podání se mění, a to i ve vazbě na skutečnost, že návrh nového územního plánu města Brna prošel přepracováním s ohledem

na Pokyny ZMB z roku 2022 a byl uveden do jednotného standardu ÚPD dle stavebního zákona a jeho prováděcích předpisů, tj. výše uvedené texty je nutno chápat ve smyslu těchto úprav.

Vyhodnocení se mění takto:

V západní části rozvojové lokality Be-1 na k. ú. Starý Lískovec došlo na základě konkrétního pokynu určeného zastupitele Ing. arch. Petra Bořeckého, radního pro územní plánování, který u uplatnil pořizovatele, k úpravě návrhu nového ÚP 2024 spočívající v rozšíření návrhové plochy smíšené obytné na úkor původní funkční plochy městské zeleně (Z); určený zastupitel svůj požadavek odůvodnil „zájmem města na využití území okolo přístupové komunikace k terminálu IDS Starý Lískovec, který vyplývá ze ZÚR JMK, a který bude upřednostněn před místními zájmy obou MČ“. Z tohoto důvodu není možné námitce požadující plochu zeleně vyhovět.



NÁMITKA / PŘIPOMÍNKA

NÁZEV PROJEDNÁVANÉ ÚPD

Návrh připravovaného ÚPmB

Identifikační údaje podatele

Fyzická osoba/právnícká osoba

Jméno, příjmení /
Název společnosti

Datum narození/
Identifikační číslo

Trvalé bydliště/
sídlo

Nejsem občan města Brna

Jsem vlastníkem pozemků v ploše dotčené navrhovanou změnou
Katastrální území ...Obřany....., parc č. [redacted]

Upřesnění obsahu námítky/připomínky

K textové části

Ke grafické části

K procesu pořizování

Městská část

Maloměřice a Obřany

Katastrální území

Obřany

Parcelní čísla pozemků (adresa,
doplňující popis lokality)

Text námítky/připomínky včetně ZDŮVODNĚNÍ

přílohy:

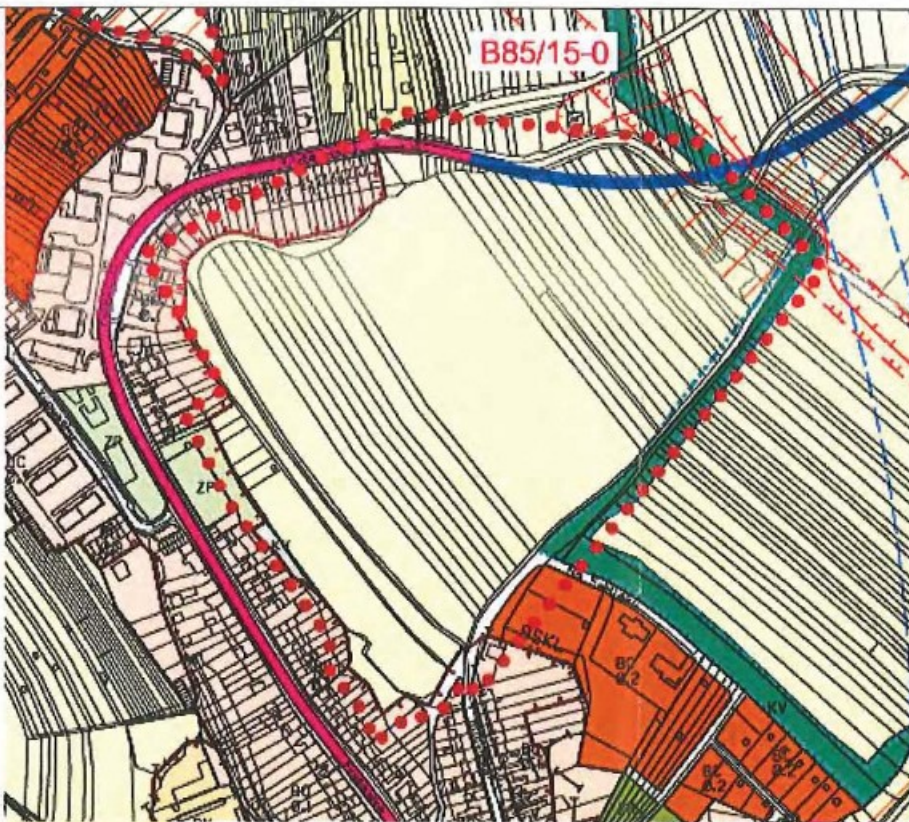
- ano
 ne

Požadujeme, aby naše pozemky byly přiřčeny k rozvojové lokalitě Ob-5 a zařazeny do plochy přestavby určené pro funkci bydlení B/r1 obdobně jako navazující pozemky.

Dle platného ÚPmB jsou naše pozemky (i sousední pozemky zařazené do lokality Ob-5) v ploše zemědělského půdního fondu. V roce 2015 byly všechny tyto pozemky zařazené pod číslem B85/15-0 do 43. souboru změn ÚPmB, předmětem změny bylo prověřit lokalitu pro výstavbu objektů bydlení a zvážit možnost uložení dohody o parcelaci – změna není pořizována samostatně, ale byla určena k prověření v Návrhu nového ÚPmB.

Řešení v Návrhu nového ÚPmB diskriminačním způsobem navrhuje na našich pozemcích, které přímo navazují na stabilizovanou zástavbu při ulicích Fryčajova a Bílovická, plochy veřejné zeleně Z, které mají sloužit pro rekreaci obyvatel stávajících i nově navrhovaných ploch bydlení, a naopak zhodnocuje pozemky, které jsou vzdálenější od stávající zástavby, a navrhuje na nich plochy bydlení.

Nesouhlasím se znevýhodněním našich pozemků a na základě principu rovného přístupu požaduji zahrnutí našich pozemků do stavebních ploch určených pro bydlení.



B85/15-0

MČ BRNO- MALOMĚŘICE A OBRANY, k. ú. Obrany, lokalita ul. Bilovická, Fryčajova, Nadloučí

1. *Provéřit možnost změny funkčního využití plochy za účelem výstavby objektů bydlení.*
2. *Provéřit v lokalitě možnost uložení povinnosti dohody o parcelaci jako podmínky pro rozhodování o změnách využití.*

2.1 Požadavky na prověření

1. Návrhem změny proveďte možnost vytvoření územních podmínek pro umístění obytné výstavby:

- proveďte změnu využití zemědělského půdního fondu pro plochu/plochy umožňující obytnou zástavbu stavbami pro bydlení
- při návrhu změny vycházejte z možností napojení na dopravní a technickou infrastrukturu a k tomu přizpůsobte rozsah plochy (vhodná etapizace naplňování rozsáhlé rozvojové plochy)
- v návrhu dopravního řešení proveďte připojení této lokality s možností vyloučení dopravního vstupu přes ulici Bilovickou
- v rámci odůvodnění změny stanovte předpokládaný nárůst dopravy od nového funkčního využití; vliv navýšení dopravy na současné využití území v neovlivněném úseku silnice silnice II/374 (cca od připojení ulice Fantovy po konec obce). Stanovte, jakým způsobem bude doprava rozptýlena na koncích neovlivněného úseku a proveďte základní posouzení možných vlivů na limity využití území podél trasy předmětné komunikace
- při návrhu míry stavebního využití zohledněte hodnoty IPP v okolních plochách (i stabilizovaných)

2. Návrhem změny proveďte možnost vytvoření územních podmínek pro rozhodování o změnách využití:

- s ohledem na složité majetkové poměry v řešeném území pro prověřené stavební plochy proveďte možnost uložení povinnosti dohody o parcelaci - podmínka pro rozhodování o změnách využití
- při návrhu zohledněte velikost území a počet vlastníků
- případně proveďte možnost stanovení podmínky zpracování územní studie.

1

V Brně

dne 19. 6. 2020

Po

MMB/0253694/2020

Námitka

Výrok:

Námitce se vyhovuje.

Odůvodnění:

Pozemky jsou vymezeny aktuálně platným územním plánem pro nestavební využití, jako zemědělský půdní fond. V souvislosti s rozvojem plochy bydlení na ZPF v rozvojové lokalitě Ob – 5 se jeví jako z hlediska uspořádání území jako opodstatněné je také přičlenit do plochy bydlení. Původně navrhovaná zeleň je přípustnou součástí ploch bydlení a návrh nového územního plánu také požaduje její 30 % zastoupení ve vztahu k rozloze pozemku.

Věcná podstata způsobů vypořádání předmětného podání zůstává nadále relevantní, přestože návrh nového územního plánu města Brna prošel přepracováním s ohledem na Pokyny ZMB z roku 2022 a byl uveden do jednotného standardu ÚPD dle stavebního zákona a jeho prováděcích předpisů. Výše uvedené texty je tedy nutno chápat také ve smyslu těchto úprav.



mmb1es7739040a Doručeno: 22.06.2020

2099

NÁMITKA / PŘIPOMÍNKA

NÁZEV PROJEDNÁVANÉ ÚPD

NÁVRH ÚPMB

Identifikační údaje podatele

Fyzická osoba/právnícká osoba

Jméno, příjmení /
Název společnosti

Datum narození/
Identifikační číslo

Trvalé bydliště/
sídlo

Jsem - nejsem*) občan města Brna

Jsem - nejsem*) vlastníkem pozemku/ů nebo stavby v ploše dotčené
navrhovanou změnou

Upřesnění obsahu námítky/připomínky

Ke textové části

Ke grafické části

Ke procesu pořizování

Městská část

Brno sever

Katastrální území

Lesná

Parcelní čísla pozemků (adresa,
doplňující popis lokality)

Návrhová plocha Le-5 Majdalenky-západ

Text námítky/připomínky včetně ZDŮVODNĚNÍ

přílohy:

ano

ne

Žádám o úpravu hranice rozvojové plochy Le-5 Majdalenky-západ včetně opravy výškové úrovně zástavby. Úpravu hranice plochy proveďte podle majetkové hranice v rozsahu zákresu v příloze. Výšku opravte podle stávající zástavby na C/v4. Opravu požaduji z důvodu připravované přestavby stávajícího areálu na domov pro seniory.

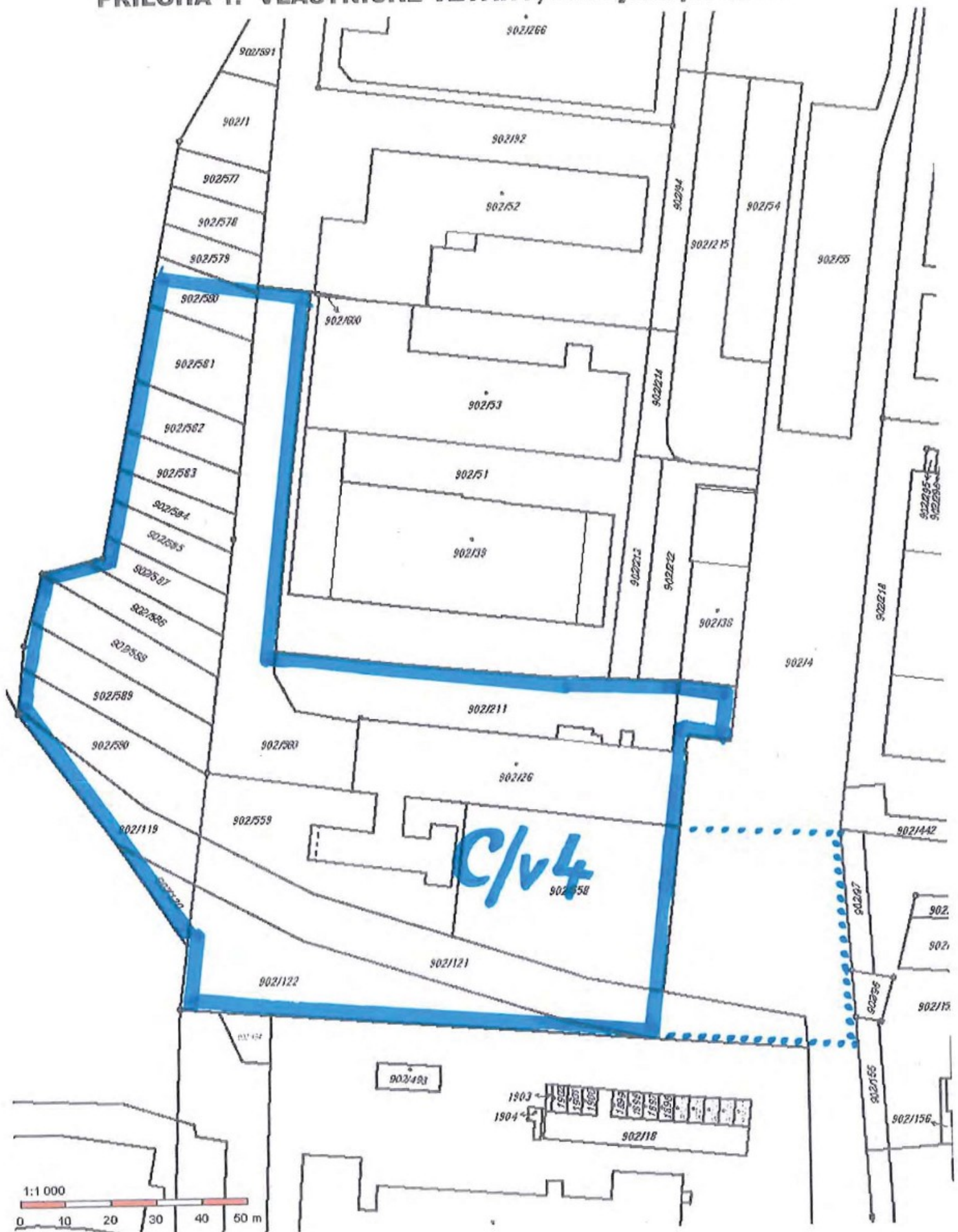
Příloha 1: VLASTNICKÉ VZTAHY, rozvojová plocha Le-5

Příloha 2: OPRAVA ROZVOJOVÉ PLOCHY Le-5, zákres do hlavního výkresu návrhu ÚPMB

V Brně dne 19.6.2020

Podpí

PŘÍLOHA 1: VLASTNICKÉ VZTAHY, rozvojová plocha Le-5



PŘÍLOHA 2: OPRAVA ROZVOJOVÉ PLOCHY Le-5
zákres do hlavního výkresu návrhu ÚPmB



MMB/0253699/2020

Námitka

Výrok:

Námitce se vyhovuje částečně.

Odůvodnění:

Námitkou je požadována úprava hranice rozvojové lokality Le-5 Majdalenky-západ dle skutečných majetkových vztahů a úprava výškové úrovně zástavby dle stávajícího stavu v území.

Pořizovatel se vzhledem ke stavu území a existenci 7 podlažní budovy ztotožňuje se změnou výškové hladiny na úroveň 4 (9-22 m). Úpravě hranic lokality lze však vyhovět jen částečně – do lokality budou zahrnuty pozemky p.č. 902/26, 902/211 a 902/560 k.ú. Lesná. Zbylé pozemky, jež jsou začleněny do ploch městské zeleně Z, do lokality přičleněny být nemohou. Plochy zeleně oddělují zastavitelné plochy (E a C) od pozemků určených k plnění funkcí lesa L a vyplňují ochranné pásmo lesa (50 m) dané zákonem.

Věcná podstata způsobů vypořádání předmětného podání zůstává nadále relevantní, přestože návrh nového územního plánu města Brna prošel přepracováním s ohledem na Pokyny ZMB z roku 2022 a byl uveden do jednotného standardu ÚPD dle stavebního zákona a jeho prováděcích předpisů. Výše uvedené texty je tedy nutno chápat také ve smyslu těchto úprav.

2100

Magistrát města Brna
Odbor územního územního plánování
Kounicova 67
60167 Brno

Statutární město Brno
Magistrát města Brna

MMB/0253714/2020

listy: 1 přílohy
druh



mmb1es77390419 Doručeno: 22.06.2020

V Brně dne 18. června 2020

Věc: námitka k novému návrhu Územního plánu města Brna

Jako spoluvlastník pozemků parc. čísel [redacted] v Brně, katastrální území Líšeň podávám námitku k variantě návrhu nového územního plánu.


Jedná se o pozemky na okraji zastavěné části katastrálního území Líšeň u křižovatky ulic Holzova a Drčkova. V návrhu úz. plánu tyto pozemky nejsou zahrnuty pro výstavbu k bydlení, jsou nadále v ploše pozemků zemědělských jako v doposud zastaralém územním plánu.

Mezi výše citovanými pozemky parc. čísel [redacted] a pozemky v plochách pro bydlení jsou pouze 3 úzké parcely rovněž v zemědělské ploše.

Z nadhledu na návrh územního plánu a ortofotomapu vyplývá, že by bylo vhodnější navrhnout území pro výstavbu jižněji o 6 parcel ale lépe o 9 – 10 parcel nejenom na úroveň garáží (na pozemcích parc. č. 3190/3, 3190/4, 3190/5, 3190/6, 3190/7, 3190/8) podél opačné strany Holzovy ul. ale lépe dále až na úroveň křižovatky Holzovy a Drčkovy ulice.

Řada soukromých vlastníků si v dřívějších letech pořídila v dané lokalitě pozemky, s tím, že si chtějí zde oni nebo někdo z rodiny postavit svoje objekty k bydlení. Vinou řadu let neschváleného územního plánu a nyní opětovně návrhem novým je nám bráněno ve svobodném nakládání s našim majetkem.

Z výše uvedených důvodů podávám tuto námitku k plánu a žádám o jeho úpravu.



MMB/0253714/2020

Námítka

Výrok:

Námítce se nevyhovuje.

Odůvodnění:

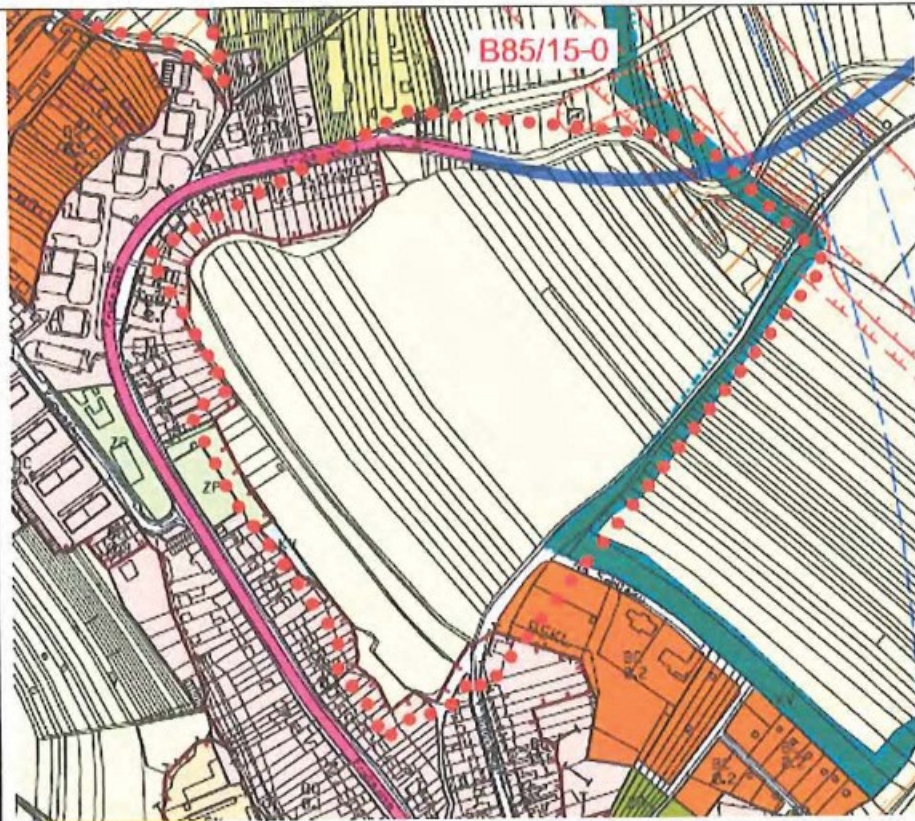
Předmětem námítky je převedení pozemků vlastníka parc. 4135/10, 3278/148, 3274/68, k.ú. Líšeň ze zemědělského půdního fondu na nové zastavitelné plochy pro bydlení. Předmětné pozemky byly součástí návrhu ploch pro bydlení v I. variantě Konceptu nového ÚPmB v souvislosti s velkým rozvojem Líšně. Tato varianta však nebyla kladně projednána a návrh nového ÚPmB se pořizuje dle varianty II., která na uvedených pozemcích ponechává zemědělský půdní fond. Rozvoj pro bydlení v lokalitě Holzova Li-3 nebyl dosud vyčerpán a proto není důvodné rozšiřovat další rozvojové plochy pro tento účel. Z tohoto důvodu nelze požadavku vyhovět.

Věcná podstata způsobů vypořádání předmětného podání zůstává nadále relevantní, přestože návrh nového územního plánu města Brna prošel přepracováním s ohledem na Pokyny ZMB z roku 2022 a byl uveden do jednotného standardu ÚPD dle stavebního zákona a jeho prováděcích předpisů. Výše uvedené texty je tedy nutno chápat také ve smyslu těchto úprav.



NÁMITKA / PŘIPOMÍNKA

NÁZEV PROJEDNÁVANÉ ÚPD		Návrh připravovaného ÚPmB	
Identifikační údaje podatele			
Fyzická osoba/právnícká osoba			
Jméno, příjmení / Název společnosti	[REDACTED]		
Datum narození/ Identifikační číslo	[REDACTED]		
Trvalé bydliště/ sídlo	[REDACTED]		
Nejsem občan města Brna	Jsem vlastníkem pozemků v ploše dotčené navrhovanou změnou Katastrální území ...Obřany....., parc č. [REDACTED]		
Upřesnění obsahu námítky/připomínky			
• K textové části	• Ke grafické části	• K procesu pořizování	
Městská část	Maloměřice a Obřany		
Katastrální území	Obřany		
Parcelní čísla pozemků (adresa, doplňující popis lokality)	[REDACTED]		
Text námítky/připomínky včetně ZDŮVODNĚNÍ			
přílohy: • ano • ne			
<p>Požadujeme, aby naše pozemky byly přiřčeny k rozvojové lokalitě Ob-5 a zařazeny do plochy přestavby určené pro funkci bydlení B/r1 obdobně jako navazující pozemky.</p> <p>Dle platného ÚPmB jsou naše pozemky (i sousední pozemky zařazené do lokality Ob-5) v ploše zemědělského půdního fondu. V roce 2015 byly všechny tyto pozemky zařazené pod číslem B85/15-0 do 43. souboru změn ÚPmB, předmětem změny bylo prověřit lokalitu pro výstavbu objektů bydlení a zvážit možnost uložení dohody o parcelaci – změna není pořizována samostatně, ale byla určena k prověření v Návrhu nového ÚPmB.</p> <p>Řešení v Návrhu nového ÚPmB diskriminačním způsobem navrhuje na našich pozemcích, které přímo navazují na stabilizovanou zástavbu při ulicích Fryčajova a Bílovická, plochy veřejné zeleně Z, které mají sloužit pro rekreaci obyvatel stávajících i nově navrhovaných ploch bydlení, a naopak zhodnocuje pozemky, které jsou vzdálenější od stávající zástavby, a navrhuje na nich plochy bydlení.</p> <p>Nesouhlasím se znevýhodněním našich pozemků a na základě principu rovného přístupu požaduji zahrnutí našich pozemků do stavebních ploch určených pro bydlení.</p>			



B85/15-0

MČ BRNO- MALOMĚŘICE A OBRANY, k. ú. Obrány, lokalita ul. Bilovická, Fryčajova, Nadloučí

1. *Provéřit možnost změny funkčního využití plochy za účelem výstavby objektů bydlení.*
2. *Provéřit v lokalitě možnost uložení povinnosti dohody o parcelaci jako podmínky pro rozhodování o změnách využití.*

2.1 Požadavky na prověření

1. Návrhem změny prověřte možnost vytvoření územních podmínek pro umístění obytné výstavby:


- prověřte změnu využití zemědělského půdního fondu pro plochu/plochy umožňující obytnou zástavbu stávkami pro bydlení
- při návrhu změny vycházejte z možnosti napojení na dopravní a technickou infrastrukturu a k tomu přizpůsobte rozsah plochy (vhodná etapizace naplňování rozsáhlé rozvojové plochy)
- v návrhu dopravního řešení prověřte připojení této lokality s možností vyloučení dopravního vstupu přes ulici Bilovickou
- v rámci odůvodnění změny stanovte předpokládaný nárůst dopravy od nového funkčního využití; vliv navýšení dopravy na současné využití území v neovlivněném úseku silnice II/374 (cca od připojení ulice Fantovy po konec obce). Stanovte, jakým způsobem bude doprava rozptýlena na koncích neovlivněného úseku a proveďte základní posouzení možných vlivů na limity využití území podél trasy předmětné komunikace
- při návrhu míry stavebního využití zohledněte hodnoty IPP v okolních plochách (i stabilizovaných)

2. Návrhem změny prověřte možnost vytvoření územních podmínek pro rozhodování o změnách využití:

- s ohledem na složité majetkové poměry v řešeném území pro prověřené stavební plochy prověřte možnost uložení povinnosti dohody o parcelaci - podmínka pro rozhodování o změnách využití
- při návrhu zohledněte velikost území a počet vlastníků
- případně prověřte možnost stanovení podmínky zpracování územní studie.

1

V.Bohušicích.... dne 18.6.2020

Podpis: 

MMB/0253758/2020

Námitka

Výrok:

Námitce se vyhovuje.

Odůvodnění:

Pozemky jsou vymezeny aktuálně platným územním plánem pro nestavební využití, jako zemědělský půdní fond. V souvislosti s navrhovaným rozvojem plochy bydlení na ZPF v rozvojové lokalitě Ob – 5 se jeví jako z hlediska uspořádání území jako opodstatněné je také přiřčení do plochy bydlení. Původně navrhovaná zeleň je přípustnou součástí ploch bydlení a návrh nového územního plánu také požaduje její 30 % zastoupení ve vztahu k rozloze pozemku.

Věcná podstata způsobů vypořádání předmětného podání zůstává nadále relevantní, přestože návrh nového územního plánu města Brna prošel přepracováním s ohledem na Pokyny ZMB z roku 2022 a byl uveden do jednotného standardu ÚPD dle stavebního zákona a jeho prováděcích předpisů. Výše uvedené texty je tedy nutno chápat také ve smyslu těchto úprav.

Adresát: Magistrát města Brna, Odbor územního plánování a rozvoje, Kounicova 67, 601 676 Brno

Podatel:

Jméno a příjmení

Trvale bytem:

Jsem – nejsem* vlastníkem nemovitosti v ploše dotčené navrhovanou změnou (uvést parcelní číslo pozemku nebo číslo popisné stavby nebo identifikaci bytové či nebytové jednotky)

..... v katastrálním území: Medlánky

(* nehodící se škrtněte)

NÁMITKA – PŘIPOMÍNKA* proti Návrhu Územního plánu města Brna, jeho grafické i textové části

Vznáším námitky – připomínky označené níže křížkem:

- | | | |
|-------------|------------------------------------------------------------------------------------------------------------------------------------------------------------------------------------------------------------------------------------------------------------------------------------------------------------------------------------------------------------------------------------------------------------------------------------------------------------------------------------------------------------------------------------------------------------------------------------------------------------------------------------------------------------------------------------------------------------------------------------------------------------------------------------------------------------------------------------------------------------------------------------------------------------------------------------------------------------------------------------------------------------|-------------|
| 1 | <input checked="" type="checkbox"/> Požadujeme zásadně redukovat navrhovaný rozsah záboru zemědělského půdního fondu a navrhované navýšení zastavěnosti v k. ú. Medlánky. | 1 |
| 2
-
6 | <input checked="" type="checkbox"/> Požadujeme vypuštění plánovaných komunikací: <ul style="list-style-type: none"> <input checked="" type="checkbox"/> mezi Komínem (resp. Bystřicí) a Medláncami se zaústěním do ulice Turistické (navržené jako veřejné prostranství se zábořem ploch polí a zahrádek v lokalitě u křížku pro budoucí silnici), <input checked="" type="checkbox"/> mezi Medláncami a Ivanovicemi od ulice V Újezdech pod kasárnami v Řečkovících (R/1), <input checked="" type="checkbox"/> mezi Technologickým parkem (ul. Purkyňovou) a ulicí Hudcovou, ústící naproti ZŠ (Me/1). <input checked="" type="checkbox"/> Požadujeme vypuštění plánovaných územních rezerv pro komunikace: <ul style="list-style-type: none"> <input checked="" type="checkbox"/> mezi ulicí Turistickou (od křížku) a ulicí Purkyňovou mezi Medláneckými kopci, <input checked="" type="checkbox"/> mezi ulicí Turistickou a ulicí V Újezdech. | 2
-
6 |
| 7 | <input checked="" type="checkbox"/> Nesouhlasíme s novým dopravním propojením mezi ulicemi V Újezdech a K Babe v rozvojové ploše Me-3. | 7 |
| 8 | <input checked="" type="checkbox"/> Požadujeme změnit plánovanou výstavbu na polích mezi Medláncami, Řečkovících a Ivanovicemi výhradně na méně intenzivní nízkopodlažní výstavbu do úrovně podlažnosti 2, ideálně výstavbu rodinných domů a jejich funkční komunikační napojení do území té městské části, kde je tato výstavba plánována. Požadujeme zásadní snížení intenzity využití území celých rozvojových ploch R-3 a Me-4 (méně obyvatel, méně pracovníků) a to také výrazným rozšířením ploch zeleně Z, kterých by mělo být násobně více, než je v lokalitě plánováno. | 8 |
| 9 | <input type="checkbox"/> Požadujeme v rozvojové ploše Me-4 pod ulicí V Újezdech plochu V/a2 ponechat v navrhovaném umístění podél stávající komunikace, avšak její celkový rozsah zmenšit na rozsah dle stávajícího ÚP tak, aby tato plocha začínala až za křižovatkou s ulicí Nadační; ve zbývající ploše vymežit plochu zeleně Z. | 9 |
| 10 | <input type="checkbox"/> Požadujeme novou výstavbu v rozvojové ploše Me-4 podmínit prověřením v rámci územní studie s ohledem na přilehlou rekreačně sportovní oblast a zachování plnohodnotného prostupu do této oblasti. | 10 |
| 11 | <input type="checkbox"/> Požadujeme zásadní snížení intenzity využití území Geofyziky a Medlánecké cihelny v rozvojové ploše R-3 (méně obyvatel, méně pracovníků), aby byl rozvoj těchto lokalit únosný pro stávající infrastrukturu Medlánek. | 11 |
| 12 | <input checked="" type="checkbox"/> Požadujeme mezi veřejně prospěšné stavby zahrnout také komunikační propojení mezi ulicemi Renčova a Terezy Novákové pro odlehčení dopravy z Duhových Polí. | 12 |
| 13 | <input checked="" type="checkbox"/> Požadujeme vypuštění územní rezervy pro bydlení v zahradách a polích v lokalitě B-6 při ulici Turistické a Výcházkové a vypuštění územní rezervy pro bydlení pod ulicí V Újezdech B-7. | 13 |
| 14 | <input checked="" type="checkbox"/> Požadujeme zachovat stávající stabilizovanou plochu vysazeného a vzrostlého biokoridoru kolem Medláneckého potoka jako plochu Územního systému ekologické stability (ÚSES) – biokoridor - a dle reálného stavu masivních výsadeb kolem polní cesty na pozemku p. č. 1818 v k. ú. Medlánky vymežit plochu krajinné zeleně K. | 14 |
| 15 | <input type="checkbox"/> Požadujeme v rámci katastru Medlánek vyčlenit funkční plochy na městských pozemcích pro domov pro seniory, sběrné středisko separovaného odpadu, školství a sport. | 15 |
| 16 | <input checked="" type="checkbox"/> Požadujeme změnit pobytovou louku kolem tzv. Žebětínské cesty v prodloužení ulice Žebětínek (p. č. 1811) v k. ú. Medlánky ze zemědělské plochy A na plochu krajinné zeleně K. | 16 |
| 17 | <input checked="" type="checkbox"/> Požadujeme zachovat stávající prostup územím mezi ulicemi Turistickou a Výcházkovou a pozemky p. č. 1033/1 a 1033/12 v k. ú. Medlánců definovat dle reálného stavu jako zeleň Z, tzn. neměnit na zahrady I. | 17 |

- 18 Požadujeme plochu vedle stromové kaple na pozemku p. č. 1353 v k. ú. Medlánky vymezit pro vzpomínkovou háj s možností pohřbívání ke kořenům jako plochu V/x/h.
- 19 Požadujeme změnit pozemky dostupné jen cestou kolem medláneckého rybníka (p. č. 99/1, 100/1 a další související pozemky v k. ú. Medlánky, které byly dříve plochami H) z ploch bydlení B na plochy zeleně Z nebo K nebo plochy vodní a vodohospodářské H, jak je tomu dosud.
- 20 Požadujeme plochu části městských pozemků při ul. Rysova p. č. 985/1 a 985/19 v k. ú. Medlánky, kde se nachází zahrada MŠ a veřejná zeleň, ponechat jako plochy zeleně Z; v případě trvání požadavku na doplnění zástavby změnit na plochu veřejné vybavenosti V pro možnost vybudování domova pro seniory.
- 21 Požadujeme změnit pozemky plánované historicky jako rezerva pro novou radnici u kruhového objezdu (p. č. 985/21 a přílehlá částí pozemků p. č. 985/1 a 985/2 v k. ú. Medlánky) z plochy bydlení B/r2 na plochu veřejné vybavenosti V/r2).
- 22 Požadujeme plochu mezi městským bytovým domem Jabloňová 22-28 a ulicí Kuřimskou ponechat plochy dle stávajícího ÚP jako zeleň Z, tzn. neměnit na bydlení B.
- 23 V lokalitě Technoparku v rozvojové ploše Me-1 požadujeme zredukovat navrhované plochy bydlení za parkem ve prospěch ploch zeleně, a to alespoň v rozsahu, jak s nimi počítal stávající územní plán. Požadujeme v souladu se stávajícím ÚP zachovat pruh zeleně pro rozšíření Zámeckého parku směrem k budoucí zastávce tramvaje a dále jej prodloužit podél budoucí tramvajové trati Me/31 celou lokalitou Technoparku a v jejím sousedství vést plochu pro vybudování stezky pro pěší a cyklisty pro zajištění přístupnosti území z Medlánek do Králova Pole.
- 24 V lokalitě Technoparku v rozvojové ploše Me-1 dále požadujeme navýšení ploch zeleně alespoň na úroveň stávajícího ÚP, dále požadujeme v části této lokality blíže k Medláncům pamatovat i na veřejnou vybavenost v podobě školství, hřišť a sportovišť, aby noví obyvatelé i zaměstnanci nezhoršili již tak nedostatečnou kapacitu stávající veřejné vybavenosti v Medláncích (MŠ, ZŠ, centrum volného času, dětská hřiště, sportoviště). Požadujeme v dostupné vzdálenosti od ZŠ plochu pro sport S pro vybudování tělocvičny či malé sportovní haly, kterou by mohly využívat na tělocvik i děti základní školy, jejíž tělocvična je za hranou kapacity a brání případnému navýšení počtu žáků.
- 25 Požadujeme zahrnout cyklostezku spojující Technopark a Průmyslovou zónu v Kuřimi kolem kasáren v Řečkovících, Ivanovice a Českou.
- 26 Požadujeme respektovat reálný stav využití území a v lokalitě Zámeckého parku vymezit plochy zastavěné rodinnými domy jako plochy bydlení B/r1 a plochu pod zámkem jako plochu smíšenou obytnou C a v lokalitě Medláneckého kopce a jeho úpatí vymezit plochy zahrad I.

Dále doplňuji:

Statutární město Brno
Magistrát města Brna

MMB/0253774/2020
listy: 2 přílohy:



mmb1es7739044d Doručeno: 22.06.2020

Co se týká odůvodnění mé připomínky/námítky, plně odkazuji na stanovisko MČ Brno-Medlánky k Návrhu Územního plánu města Brna.

V Brně dne 17.6.2020

Podpis

MMB/0253774/2020

Námítka č.1

Výrok:

Námítce se vyhovuje částečně.

Odůvodnění:

Předmětné území Medlánek má být dle dohody o vypořádání stanoviska Ministerstva životního prostředí (MŽP ČR) ke Konceptu ÚPmB ze dne 22.6.2017 z hlediska záboru ZPF řešeno dle varianty II. Konceptu ÚPmB s požadavkem na převedení rozvojové lokality Me-7 v rozsahu var. I Konceptu ÚPmB do územní rezervy pro bydlení (v Návrhu ÚPmB územní rezerva B-6) a dle podnětu samosprávy rozvojovou lokalitu Me-8 východně od komunikačního propojení řešit v rozsahu dle var. III (v Návrhu ÚPmB rozvojová lokalita Me-4) a západně od komunikačního propojení zařadit do územní rezervy pro bydlení v rozsahu dle var. II. (v Návrhu ÚPmB část územní rezervy B-7). V bezprostředním okolí měla být navazující rozvojová lokalita v MČ Brno-Řečkovice a Mokrá hora R-3 řešena obdobným způsobem - východně od komunikačního propojení rozvoj území dle var. III Konceptu ÚPmB (v Návrhu ÚPmB rozvojová lokalita R-3), západně od komunikace územní rezerva pro bydlení v rozsahu dle var. II. (v Návrhu ÚPmB část územní rezervy B-7). Tato dohodnutá řešení jsou součástí Pokynů pro vypracování Návrhu ÚPmB, které schválilo Zastupitelstvo města Brna usnesením č. ZM7/3871 na zasedání konaném dne 19. 6. 2018 (dále jen "Pokyny"). Návrhem ÚPmB jsou tak v daném území zcela naplněny Pokyny pro vypracování Návrhu ÚPmB a dotčený orgán MŽP ČR v této fázi pořizované dokumentace plně souhlasí s předloženým řešením Návrhu ÚPmB z hlediska záboru ZPF v k.ú. Medlánský, a proto není důvodné předmětné řešení měnit.

Uvádíme také, že územní rozvoj v ose Medlánský – Řečkovice – Ivanovice vyplývá ze Zadání, které je tímto způsobem konzistentně naplňováno. Tento rozvoj souvisí s trasováním D43 a předmětné územní rezervy bude možné aktivovat (převést do návrhu) pouze v případě, že bude na úrovni ZÚR JMK rozhodnuto o výsledné variantě řešení D43 na území města. Při návrhu řešení pak musí být zohledněny a zapracovány i případné další dopady a souvislosti, které nyní nelze dopředu předjímat.

Ovšem je nutné uvést, že v k.ú. Medlánský téměř nedochází v Návrhu ÚPmB k vymezení nových zastavitelných (návrhových) ploch oproti platnému ÚPmB, vyjma zastavitelných ploch na východní straně prodloužené ulice V Újezdech.

Nicméně na základě rozhodnutí Rady města Brna (RMB), které přijala na schůzi RMB č. R8/127 zahájené dne 20.1.2021 s pokračováním dne 25.1.2021, uplatnil určený zastupitel, radní pro územní plánování RNDr. Filip Chváta, PhD. u pořizovatele připravovaného Územního plánu města Brna – Odboru územního plánování a rozvoje MMB, ve smyslu § 53 odst. (1) zákona č. 183/2006 sb., o územním plánování a stavebním řádu, ve znění pozdějších předpisů, podnět, aby vyhodnocení výsledků projednání dokončil v souladu s doporučením RMB. RMB doporučila řešení u problematických oblastí rozvoje města stěžejního charakteru. U předmětné územní rezervy B-6 a B-7 následujícím způsobem:

„Vzhledem k tomu, že došlo na úrovni ZÚR JMK k rozhodnutí o umístění koridoru komunikace R-43 na území města Brna, je možné učinit rozhodnutí a aktivovat územní rezervy, tj. územní rezervy převést zpět do zastavitelných ploch dle projednané a vybrané varianty Konceptu ÚPmB či dílčích úprav. Aktivaci územních rezerv převedením do zastavitelných ploch však nelze v úpravě Návrhu ÚPmB před opakovaným veřejným projednáním doporučit, ale až po první aktualizaci nového ÚPmB v rámci Zprávy o uplatňování ÚPmB, případně samostatnou změnou nového ÚPmB. V Návrhu ÚPmB by tak byly územní rezervy ponechány vyjma těch, kde je na základě výsledků projednání doporučeno jejich vypuštění (např. právě předmětná B-6 a B-7).“

Na základě výše uvedeného pořizovatel dává pokyn územní rezervu B-6 a B-7 z návrhu ÚPmB vypustit v souladu s podnětem určeného zastupitele.

Věcná podstata způsobů vypořádání předmětného podání zůstává nadále relevantní, přestože návrh nového územního plánu města Brna prošel přepracováním s ohledem na Pokyny ZMB z roku 2022 a byl uveden do jednotného standardu ÚPD dle stavebního zákona a jeho prováděcích předpisů. Výše uvedené texty je tedy nutno chápat také ve smyslu těchto úprav.

Námítka č.2

Výrok:

Námítce se vyhovuje částečně.

Odůvodnění:

Tangenciální propojení městských částí Brno-Komín a Brno - Bystrc s MČ Brno-Medlánky je dlouhodobě sledované už v platném ÚPmB, pro které je zde vymezena plocha komunikací a prostranství místního významu s navazující plochou krajinné zeleně pro možnost umístění stromořadí či jiného krajinného prvku v rekreačně využívaném území. V Návrhu nového ÚPmB se rovněž v kontinuitě se stávajícím ÚPmB vymezuje plocha veřejného prostranství, která kopíruje stávající zpevněnou cestu vedoucí přes předmětné území (agreguje částečně i návrhovou plochu krajinné zeleně KV ze stávajícího ÚPmB, což je dáno měřítkem nového ÚPmB) a která vytváří podmínky pro žádoucí prostupnost územím. Z hlediska koncepce uspořádání dopravy slouží tato plocha pro vedení samostatné cyklotrasy. Zajišťuje dopravní obsluhu pro rozvojovou část brněnské ZOO ze strany Brna-Bystrce a stabilizovaného areálu Pily ČR, dále pak stabilizovaného areálu Policie ČR a medláneckého letiště ze strany Brna-Medlánek. Převážná část území je však určena pro nestavební využití, které negeneruje dopravní zatížení. Koridor již v současné době plní funkci obsluhy navazujících pozemků a jeho vymezení je nezbytné. Jeho šířka neznamená „výstavbu“ komunikace v celé šíři, ale umožňuje „kultivaci“ nevyhovujícího stavu a doplnění např. oboustranného stromořadí a zvýšení kvality prostupnosti pro pěší a cyklisty. To, jakým způsobem bude upraven provoz na tomto propojení nebo případně rozdělení na provozně nezávislé úseky není předmětem řešení územního plánu, ale úpravy organizace dopravy, která stanoví podmínky provozu, případně zamezí průjezdu nebo omezí některé nežádoucí pohyby.

Na základě rozhodnutí Rady města Brna (RMB) konané na schůzi RMB č.R8/127 zahájené dne 20.1.2021 s pokračováním dne 25.1.2021, uplatnil určený zastupitel, radní pro územní plánování RNDr. Filip Chvátal, PhD. u pořizovatele připravovaného Územního plánu města Brna – Odboru územního plánování a rozvoje MMB, ve smyslu § 53 odst. (1) zákona č. 183/2006 sb., o územním plánování a stavebním řádu, ve znění pozdějších předpisů, podnět, aby vyhodnocení výsledků projednání dokončil v souladu s doporučením RMB. Co se týče problematické oblasti rozvoje města RMB doporučila komunikační propojení Komín - Medlánky řešit jako návrhovou plochu veřejného prostranství O s tím, že část tohoto koridoru v prostoru od odbočky k rozvojové ploše ZOO k areálu Policie ČR bude stabilizován v rozsahu platného ÚPmB (bez integrace plochy zeleně).

Věcná podstata způsobů vypořádání předmětného podání zůstává nadále relevantní, přestože návrh nového územního plánu města Brna prošel přepracováním s ohledem na Pokyny ZMB z roku 2022 a byl uveden do jednotného standardu ÚPD dle stavebního zákona a jeho prováděcích předpisů. Výše uvedené texty je tedy nutno chápat také ve smyslu těchto úprav.

Pro úplnost doplňujeme, že na základě Pokynu č. 6) "Důkladné opakované posouzení připomínek městských částí z veřejného projednání" Zastupitelstva města Brna ze dne 21.06.2022, došlo v území kolem areálu bývalého JZD k úpravě návrhu spočívající v zapracování řešení dle ÚS Komín, Palcary - jih (Ing.arch. Jenčková, 08/2022). V území jsou nově vymezeny plochy smíšené obytné všeobecné, plochy občanského vybavení veřejného a s tím spojené upravené vedení dopravní infrastruktury.

Námítka č.3

Výrok:

Námítce se nevyhovuje.

Odůvodnění:

V rámci podání je vysloven požadavek na vypuštění komunikačního propojení mezi Medláankami a Ivanovicemi, od ulice V Újezdech, označeným ve výkrese 2.2 jako R/1.

Vyhodnocení z r. 2020:

„Záměr R/1 má přímou souvislost s rozvojem MČ Brno-Řečkovice a MČ Brno-Ivanovice a tento záměr nelze vypustit, ale jeho podoba dozná změn.

V upraveném návrhu budou doplněny plochy rozvoje na k.ú. Ivanovice a záměr R/1 nebude propojován na k.ú. Medláanky a bude veden v koridoru ulice Terezy Novákové (záměr R/31).“

Pro dokladování transparentnosti procesu vyhodnocení podání a pro úplnost uvádíme, že v předmětném území došlo ke změně. Ve výsledném řešení Návrhu nového ÚPmB byla poloha záměru R/1 upravena a záměr je připojen na ulici Žilkovu v MČ Brno-Řečkovice a Mokrý Hora. S územím MČ Brno-Medláanky není propojen.

Tato změna však nemá vliv na podstatu vyhodnocení požadavku podatele.

Věcná podstata způsobů vypořádání předmětného podání zůstává nadále relevantní, přestože návrh nového územního plánu města Brna prošel přepracováním s ohledem na Pokyny ZMB z roku 2022 a byl uveden do jednotného standardu ÚPD dle stavebního zákona a jeho prováděcích předpisů. Výše uvedené texty je tedy nutno chápat také ve smyslu těchto úprav.

Námitka č.4

Výrok:

Námitce se vyhovuje částečně.

Odůvodnění:

V rámci podání je požadováno vypuštění plánované komunikace mezi Technologickým parkem (ul. Purkyňovou a ulicí Hudcovou, ústící naproti ZŠ (záměr Me/1).

Pro dokladování transparentnosti procesu vyhodnocení podání je uvedeno také mezitímní vyhodnocení z r. 2020:

Požadavku nebylo v roce 2020 vyhověno, protože: „ÚPmB vymezuje doplnění komunikaci sběrného významu Me/1 z ul. Purkyňova do ul. Hudcova, která je nezbytná pro rozvoj lokality Technologický park Me-1. Společně s další komunikační sítí v navazujícím území doplňuje dopravní skelet pro odvedení dopravy z této části území.“

Konečné vyhodnocení podání se vztahuje k výslednému řešení Návrhu nového ÚPmB:

Návrh Územního plánu města Brna pro opakované veřejné projednání (06/2021) byl upraven. Záměr Me/1 byl přetrasován do souběžné polohy s ulicí Hradeckou. Do ulice Hudcovy naproti ZŠ tedy není připojen.

Tímto je požadavek zohledněn.

Pro úplnost doplňujeme, že ačkoli byla sběrná komunikace Me/1 vypuštěna, zůstává navržena místní komunikace v rámci plochy veřejného prostranství.

Věcná podstata způsobů vypořádání předmětného podání zůstává nadále relevantní, přestože návrh nového územního plánu města Brna prošel přepracováním s ohledem na Pokyny ZMB z roku 2022 a byl uveden do jednotného standardu ÚPD dle stavebního zákona a jeho prováděcích předpisů. Výše uvedené texty je tedy nutno chápat také ve smyslu těchto úprav.

Námitka č.5

Výrok:

Námitce se nevyhovuje.

Odůvodnění:

Návrh ÚPmB (6/2020) vymezil O-6 jako územní rezervu k prověření možnosti napojení lokality bydlení vymezené v územní rezervě B-6 na komunikační síť ve směru Medláanky (Technologický park) - Hudcova - Řečkovice - Ivanovice tak, aby byl přiměřeně doplněn

chybějící dopravní skelet, přičemž je možné aktivovat územní rezervu pouze v případě, že bude na úrovni ZÚR JMK rozhodnuto o trasování D43 na území města Brna.

Nicméně na základě rozhodnutí Rady města Brna (RMB), které přijala na schůzi RMB č.R8/127 zahájené dne 20.1.2021 s pokračováním dne 25.1.2021, uplatnil určený zastupitel, radní pro územní plánování RNDr. Filip Chvátal, PhD. u pořizovatele připravovaného Územního plánu města Brna – Odboru územního plánování a rozvoje MMB, ve smyslu § 53 odst. (1) zákona č. 183/2006 sb., o územním plánování a stavebním řádu, ve znění pozdějších předpisů, podnět, aby vyhodnocení výsledků projednání dokončil v souladu s doporučením RMB. RMB doporučila řešení u problematických oblastí rozvoje města stěžejního charakteru. u předmětné územní rezervy O-6 následujícím způsobem:

„Vzhledem k tomu, že došlo na úrovni ZÚR JMK k rozhodnutí o umístění koridoru komunikace R-43 (S43) na území města Brna, je možné učinit rozhodnutí a aktivovat územní rezervy tj. územní rezervy převést zpět do zastavitelných ploch dle projednané a vybrané varianty Konceptu ÚPmB či dílčích úprav. Aktivaci územních rezerv převedením do zastavitelných ploch však nelze v úpravě Návrhu ÚPmB před opakovaným veřejným projednáním doporučit, ale až po první aktualizaci nového ÚPmB v rámci Zprávy o uplatňování ÚPmB, případně samostatnou změnou nového ÚPmB. V Návrhu ÚPmB by tak byly územní rezervy ponechány vyjma těch, kde je na základě výsledků projednání doporučeno jejich vypuštění.

Vzhledem k nesouhlasu s původním vedením územní rezervy O-5 a výše uvedenému doporučení RMB na vypuštění koridoru územní rezervy O-6 a O-5 centrem Medlánek byla následně naznačena možnost změny jejího trasování. Jejich úpravu však nebylo možné z časových důvodů prověřit v potřebné podrobnosti a s podrobnějším vyhodnocením dopadů a vlivů na území.

Aby bylo možné podrobněji prověřit toto území jednak z hlediska koncepce dopravy (Odboru dopravy MMB) a z hlediska územních dopadů (Odboru územního plánování a rozvoje MMB), bylo z pozice pořizovatele rozhodnuto o potřebě jejího dalšího vymezení.

Z tohoto důvodu bude územní rezerva O-6 v Návrhu ponechána beze změny a územní rezerva O-5 bude upravena do koridoru v návaznosti od územní rezervy O-6 po propojení se záměrem R/1.

Závěrem uvádíme, že vzhledem k tomu, že se jedná pouze o územní rezervy, tak aktuálně nedochází k žádné změně ÚPmB v souvislosti s těmito dopravními koridory. Po zpracování podrobnějších prověřovacích studiích budou vyhodnoceny dopady do území a až následně na základě doporučení bude rozhodnuto o těchto územních rezervách a případném konkrétním vedení tohoto komunikačního propojení.

Věcná podstata způsobů vypořádání předmětného podání zůstává nadále relevantní, přestože návrh nového územního plánu města Brna prošel přepracováním s ohledem na Pokyny ZMB z roku 2022 a byl uveden do jednotného standardu ÚPD dle stavebního zákona a jeho prováděcích předpisů. Výše uvedené texty je tedy nutno chápat také ve smyslu těchto úprav.

Námítka č.6

Výrok:

Námítce se vyhovuje částečně.

Odůvodnění:

Návrh ÚPmB (6/2020) vymezil O-5 centrem Medlánek jako územní rezervu k prověření možnosti napojení lokality bydlení vymezené v územní rezervě B-6 na komunikační síť ve směru Medlánský park (Technologický park) - Hudcova - Řečkovice - Ivanovice tak, aby byl přiměřeně doplněn chybějící dopravní skelet.

Dále viz odůvodnění námítka č.5

Věcná podstata způsobů vypořádání předmětného podání zůstává nadále relevantní, přestože návrh nového územního plánu města Brna prošel přepracováním s ohledem na Pokyny ZMB z roku 2022 a byl uveden do jednotného standardu ÚPD dle stavebního zákona a jeho prováděcích předpisů. Výše uvedené texty je tedy nutno chápat také ve smyslu těchto úprav.

Námitka č.7

Výrok:

Námitce se vyhovuje.

Odůvodnění:

V rámci podání je požadováno zrušení dopravního propojení mezi ulicemi V Újezdech a K Babě v rozvojové ploše Me-3.

Původní vyhodnocení z r. 2020:

„Komunikace v ulici V Újezdech je vymezena plochou dopravní infrastruktury D, komunikace v ulici K Babě je vyznačeno plochou veřejného prostranství. Rozvojová lokalita Me-3 není s ulicí V Újezdech přímo propojena. Přímé propojení je možné v rámci obecných podmínek využití území, ovšem vzhledem k realizované zástavbě je obtížně realizovatelné a nevhodné. V rámci prostupnosti území je vhodné do karty lokality doplnit podmínku propojení pouze pro pěší a cyklisty.“

Pro dokladování transparentnosti procesu vyhodnocení podání a pro úplnost uvádíme, že v předmětném území došlo ke změně. Ve výsledném řešení Návrhu nového ÚPmB byla poloha záměru R/1 upravena a na k.ú. Medlánky již není vymezen. Komunikace v ulici V Újezdech již není vymezena plochou dopravní infrastruktury D, ale plochou veřejných prostranství. V kartě rozvojové lokality Me-3 je doplněna podmínka zajištění prostupu územím pro pěší a cyklisty.

Tato změna však nemá vliv na podstatu původního vyhodnocení podání.

Věcná podstata způsobů vypořádání předmětného podání zůstává nadále relevantní, přestože návrh nového územního plánu města Brna prošel přepracováním s ohledem na Pokyny ZMB z roku 2022 a byl uveden do jednotného standardu ÚPD dle stavebního zákona a jeho prováděcích předpisů. Výše uvedené texty je tedy nutno chápat také ve smyslu těchto úprav.

Námitka č.8

Výrok:

Námitce se vyhovuje částečně.

Odůvodnění:

Podatel požaduje změnit plánovanou výstavbu na polích mezi Medládkami, Řečkovice a Ivanovicemi (rozvojové lokality R-3 a Me-4) výhradně na méně intenzivní nízkopodlažní zástavbu, případně požaduje významné rozšíření ploch zeleně.

Rozvojová lokalita Me-4 bude na základě doporučení samosprávy města k vypořádání námitek a připomínek doručených k projednanému Návrhu nového ÚP upravena následovně: Návrhové stavební plochy bydlení (B) a smíšená obytná (C) budou vymezeny jako plocha zemědělská (A). Zůstane tak zachováno stávající funkční využití dle platného ÚPmB – pro zemědělský půdní fond. Původně vymezená plocha městské zeleně pro nový park nebude vymezena. Rozvojová lokalita Me-4 bude zredukována a zůstane pouze jižní část s návrhovými plochami pro veřejnou vybavenost (V).

Rozvojová lokalita R-3 měla původně zůstat bez úprav. Věcný obsah námitek k rozvojové lokalitě R-3 byl však uplatněn opakovaně při 1. opakovaném veřejném projednání. Podnět na změnu regulativu u předmětné plochy B/k3 na B/r2 podala mimo jiné MČ Brno-Řečkovice a Mokrý Hora. Určený zastupitel RNDr. Filip Chváta, PhD. dle § 53 odst. (1) stavebního zákona uplatnil v procesu vyhodnocování výsledků projednání dopisem č.j. MMB/0477610/2021 ze dne 13.9.2021 na základě doporučení RMB R8/168 konané dne 1.9.2021 podnět na zohlednění místních zájmů MČ Brno-Řečkovice a Mokrý Hora a to u plochy bydlení v lokalitě Díly (mezi areálem kasáren a zástavbou v ul. Žilkova) snížit výšku zástavby na 2; tj. na místo uvedené B/k3 změnit regulativ na B/r2. Městské části jsou dle Statutu města Brna oprávněny uplatňovat právo na místní samosprávu ve specifickém režimu prostřednictvím vyjádření k projednávaným územně plánovacím dokumentacím.

Na základě výsledků projednání byly místní zájmy městské části Brno-Řečkovice zohledněny a Návrh pro druhé veřejné opakované projednání bude upraven (u předmětné plochy dojde

ke změně regulativu z B/k3 na B/r2 a k vymezení plochy smíšené obytné C/k3 podél budoucí městské třídy). Touto úpravou je částečně reagováno také na požadavek podatele.

V rámci předmětné lokality je v aktuálním návrhu ÚPmB samostatně vymezena jedna plocha městské zeleně a o dalších se neuvažuje. Platí však to, že u ploch bydlení i ploch smíšených obytných je dle regulativu povinnost dodržet minimální plochu zeleně v rozsahu 30 % pro disponibilní pozemky stavebního záměru. Zeleň tedy musí být, jak požaduje podatel, výraznou součástí ploch C.

Věcná podstata způsobů vypořádání předmětného podání zůstává nadále relevantní, přestože návrh nového územního plánu města Brna prošel přepracováním s ohledem na Pokyny ZMB z roku 2022 a byl uveden do jednotného standardu ÚPD dle stavebního zákona a jeho prováděcích předpisů. Výše uvedené texty je tedy nutno chápat také ve smyslu těchto úprav.

Námítka č.9

Výrok:

Námítce se vyhovuje.

Odůvodnění:

Plochy pro veřejnou vybavenost v rozvojové lokalitě Me-4 jsou určeny pro výstavbu MŠ. V dotčeném území se vyskytují převážně plochy bydlení. Rozvojová lokalita proto řeší doplnění ploch veřejné vybavenosti na severním okraji MČ Medlánky, které navážou na přírodně rekreační území kolem Medláneckého rybníka. MČ Medlánky dlouhodobě postrádá novou mateřskou školu, část plochy pro veřejnou vybavenost je proto vhodné využít právě tímto účelem. Z toho důvodu je vhodné ponechat pro ni vymezené plochy.

Věcná podstata způsobů vypořádání předmětného podání se mění, a to i ve vazbě na skutečnost, že návrh nového územního plánu města Brna prošel přepracováním s ohledem na Pokyny ZMB z roku 2022 a byl uveden do jednotného standardu ÚPD dle stavebního zákona a jeho prováděcích předpisů, tj. výše uvedené texty je nutno chápat ve smyslu těchto úprav.

Vyhodnocení se mění takto:

V daném území došlo na základě nového požadavku místní samosprávy městské části Brno-Medlánky k úpravě návrhu spočívající v úpravě rozsahu vymezené rozvojové lokality Me-4. Rozvojová lokalita byla redukována a mezi poldrem a veřejným prostranstvím – pokračování ul. Nadační byla ponechána plocha zeleně; z tohoto důvodu je možné námítce vyhovět.

Námítka č.10

Výrok:

Námítce se nevyhovuje.

Odůvodnění:

Požadujete pro rozvojovou lokalitu Me-4 podmínku prověření územní studií. Jako důvod uvádíte především prostup do sousedících rekreačních a sportovních oblastí.

Podmínka tohoto prostupu je uvedena v kartě lokalit, nemůže být tedy opomenuta. Územní studie se předepisuje zpravidla ve větších rozvojových plochách pro řešení vybraných problémů, případně pro variantní řešení. Na své náklady může územní studii zpracovat také ten, který změnu v území inicioval a realizuje ji. Plocha této lokality je však pro zadání samostatné územní studie příliš malá a okruh problémů příliš omezený na to, aby se nová výstavba ÚS podmiňovala.

Rozsah rozvojové lokality Me-4 byl oproti původnímu návrhu podstatně zmenšen.

Věcná podstata způsobů vypořádání předmětného podání zůstává nadále relevantní, přestože návrh nového územního plánu města Brna prošel přepracováním s ohledem na Pokyny ZMB z roku 2022 a byl uveden do jednotného standardu ÚPD dle stavebního zákona a jeho prováděcích předpisů. Výše uvedené texty je tedy nutno chápat také ve smyslu těchto úprav.

Námitka č.11

Výrok:

Námitce se nevyhovuje.

Odůvodnění:

Pro lokalitu R-8 požadujete zásadní snížení intenzity využití území. Uprostřed stabilizovaných ploch pro bydlení se nachází zahrádkářská kolonie, nevyužívané objekty a výšková stavba bývalé Geofyziky.

Návrh nového ÚP počítá s využitím zahrádek pro plochu veřejné městské zeleně, která může plnit i funkci veřejného prostranství. Zbytek ploch je určený pro bydlení nebo jako plocha smíšená obytná s volnou zástavbou s výškovou úrovní v/3 (6-16 m). Toto je nejnižší možná výšková úroveň vhodná pro městskou zástavbu, obytná sídliště a areály. Nižší zástavba s nižší intenzitou osídlení 1 nebo 2 je vhodná pro rezidenční nízkopodlažní zástavbu, tedy samostatné nebo řadové rodinné domy. Nově navrhovaná zástavba bude navazovat svým charakterem spíše na zástavbu mezi ulicemi Podpěrova a Jabloňová také s výškovou úrovní v3. Větší výšková úroveň v/5 je navržena pouze pro stávající výškovou budovu Geofyziky. Snižování výškové úrovně zástavby pod úroveň 3 a s tím snižování intenzity využití území není možné. Výšková úroveň 3 je pro volnou bytovou zástavbu nejnižší možná, nižší zástavba rodinnými domy (rezidenční zástavba) v lokalitě není vhodná.

Věcná podstata způsobů vypořádání předmětného podání zůstává nadále relevantní, přestože návrh nového územního plánu města Brna prošel přepracováním s ohledem na Pokyny ZMB z roku 2022 a byl uveden do jednotného standardu ÚPD dle stavebního zákona a jeho prováděcích předpisů. Výše uvedené texty je tedy nutno chápat také ve smyslu těchto úprav.

Námitka č.12

Výrok:

Námitce se nevyhovuje.

Odůvodnění:

V rámci námitky je požadavek na vymezení propojení ulice Renčovy a Terezy Novákové formou veřejně prospěšných staveb.

Ve výkresu 2.2 Souhrnný výkres dopravy a 3.0 Veřejně prospěšných staveb jsou vymezeny plochou dopravní infrastruktury D prvky systému komunikací, tvořící základní komunikační systém města Brna (komunikace sběrné, nadsběrné, rychlostní a dálnice).

Komunikace, které jsou vymezeny plochou veřejných prostranství jsou součástí místní sítě a zajišťují doplňkové propojení v rámci městské části. Tímto způsobem je vyznačeno i propojení Renčova – Terezy Novákové.

Z hlediska nastavených principů vyznačení prvků (viz výše) nelze požadavku na doplnění vymezení propojení Renčova – Terezy Novákové ve výkresu 2.2 a 3.0 vyhovět, protože se jedná především o síť obslužných komunikací vymezených plochou veřejných prostranství.

Věcná podstata způsobů vypořádání předmětného podání zůstává nadále relevantní, přestože návrh nového územního plánu města Brna prošel přepracováním s ohledem na Pokyny ZMB z roku 2022 a byl uveden do jednotného standardu ÚPD dle stavebního zákona a jeho prováděcích předpisů. Výše uvedené texty je tedy nutno chápat také ve smyslu těchto úprav.

Námitka č.13

Výrok:

Námitce se vyhovuje.

Odůvodnění:

Předmětem námitky je požadavek na vypuštění územních rezerv pro bydlení B-6 a B-7.

Předmětné území Medlánek má být dle dohody o vypořádání stanoviska Ministerstva životního prostředí (MŽP ČR) ke Konceptu ÚPmB ze dne 22.6.2017 z hlediska záboru ZPF řešeno dle varianty II. Konceptu ÚPmB s požadavkem na převedení rozvojové lokality Me-7 v rozsahu var. I Konceptu ÚPmB do územní rezervy pro bydlení (v Návrhu ÚPmB územní rezerva B-6)

a dle podnětu samosprávy rozvojem lokalitu Me-8 východně od komunikačního propojení řešit v rozsahu dle var. III (v Návrhu ÚPmB rozvojová lokalita Me-4) a západně od komunikačního propojení zařadit do územní rezervy pro bydlení v rozsahu dle var. II. (v Návrhu ÚPmB část územní rezervy B-7). V bezprostředním okolí měla být navazující rozvojová lokalita v MČ Brno-Řečkovice a Mokrá hora R-3 řešena obdobným způsobem - východně od komunikačního propojení rozvoj území dle var. III Konceptu ÚPmB (v Návrhu ÚPmB rozvojová lokalita R-3), západně od komunikace územní rezerva pro bydlení v rozsahu dle var. II. (v Návrhu ÚPmB část územní rezervy B-7). Tato dohodnutá řešení jsou součástí Pokynů pro vypracování Návrhu ÚPmB, které schválilo Zastupitelstvo města Brna usnesením č. ZM7/3871 na zasedání konaném dne 19. 6. 2018 (dále jen "Pokyny"). Návrhem ÚPmB jsou tak v daném území zcela naplněny Pokyny pro vypracování Návrhu ÚPmB a dotčený orgán MŽP ČR v této fázi pořizované dokumentace plně souhlasí s předloženým řešením Návrhu ÚPmB z hlediska záboru ZPF v k.ú. Medlánky, a proto není důvodné předmětné řešení měnit.

Uvádíme také, že územní rozvoj v ose Medlánky – Řečkovice – Ivanovice vyplývá ze Zadání, které je tímto způsobem konzistentně naplňováno. Tento rozvoj souvisí s trasováním D43 a předmětné územní rezervy bude možné aktivovat (převést do návrhu) pouze v případě, že bude na úrovni ZÚR JMK rozhodnuto o výsledné variantě řešení D43 na území města. Při návrhu řešení pak musí být zohledněny a zapracovány i případné další dopady a souvislosti, které nyní nelze dopředu předjímat.

Ovšem je nutné uvést, že v k.ú. Medlánky téměř nedochází v Návrhu ÚPmB k vymezení nových zastavitelných (návrhových) ploch oproti platnému ÚPmB, vyjma zastavitelných ploch na východní straně prodloužené ulice V Újezdech.

Nicméně na základě rozhodnutí Rady města Brna (RMB), které přijala na schůzi RMB č. R8/127 zahájené dne 20.1.2021 s pokračováním dne 25.1.2021, uplatnil určený zastupitel, radní pro územní plánování RNDr. Filip Chvátal, PhD. u pořizovatele připravovaného Územního plánu města Brna – Odboru územního plánování a rozvoje MMB, ve smyslu § 53 odst. (1) zákona č. 183/2006 sb., o územním plánování a stavebním řádu, ve znění pozdějších předpisů, podnět, aby vyhodnocení výsledků projednání dokončil v souladu s doporučením RMB. RMB doporučila řešení u problematických oblastí rozvoje města stěžejního charakteru. u předmětné územní rezervy B-6 a B-7 následujícím způsobem:

„Vzhledem k tomu, že došlo na úrovni ZÚR JMK k rozhodnutí o umístění koridoru komunikace R-43 na území města Brna, je možné učinit rozhodnutí a aktivovat územní rezervy tj. územní rezervy převést zpět do zastavitelných ploch dle projednané a vybrané varianty Konceptu ÚPmB či dílčích úprav. Aktivaci územních rezerv převedením do zastavitelných ploch však nelze v úpravě Návrhu ÚPmB před opakovaným veřejným projednáním doporučit, ale až po první aktualizaci nového ÚPmB v rámci Zprávy o uplatňování ÚPmB, případně samostatnou změnou nového ÚPmB. V Návrhu ÚPmB by tak byly územní rezervy ponechány vyjma těch, kde je na základě výsledků projednání doporučeno jejich vypuštění.

Na základě výše uvedeného pořizovatel dává pokyn územní rezervu B-6 a B-7 z návrhu ÚPmB vypustit v souladu s podnětem určeného zastupitele.

Věcná podstata způsobů vypořádání předmětného podání zůstává nadále relevantní, přestože návrh nového územního plánu města Brna prošel přepracováním s ohledem na Pokyny ZMB z roku 2022 a byl uveden do jednotného standardu ÚPD dle stavebního zákona a jeho prováděcích předpisů. Výše uvedené texty je tedy nutno chápat také ve smyslu těchto úprav.

Námítka č.14

Výrok:

Námítce se nevyhovuje.

Odůvodnění:

Vymezení územního systému ekologické stability (ÚSES) je v Návrhu ÚPmB v souladu s odborným oborovým dokumentem – plánem ÚSES, který je nezbytným podkladem pro vymezení ÚSES v ÚPD. Dle plánu ÚSES jsou v předmětné lokalitě vymezeny interakční prvky, které nahrazují lokální biokoridor ve dně údolí Medláneckého potoka nad Medláankami vymezený v platném ÚPmB. K hlavním důvodům nahrazení předmětného biokoridoru

interakčními prvky patří jeho nízký biogeografický význam bez možnosti začlenění do ucelené hydrofilní větve místního ÚSES s vymezením funkčně odpovídajících biocenter.

Pro informaci uvádíme, že interakční prvek je obecně doplňkovou skladebnou částí lokálního ÚSES, která posiluje interakci ekologicky stabilnějších a méně stabilních ekosystémů, a tím ty méně stabilní pomáhá stabilizovat. Konkrétně zprostředkovává příznivé působení lokálních (místních) biocenter a biokoridorů na okolní, ekologicky méně stabilní krajinu. Skutečnost, že jde o doplňkové skladebné části místního ÚSES, znamená, že představují doplněk k vymezení biocenter a biokoridorů a není až tak podstatná jejich funkce pro ochranu přirozeného genofondu. Vymezování interakčních prvků není na rozdíl od biocenter a biokoridorů nikterak vázáno na biogeografické členění krajiny, a naopak daleko více vychází z aktuálního stavu krajiny. Návrh soustavy interakčních prvků má v zásadě doporučující charakter a nemá zákonnou podporu.

Ve vztahu k územnímu plánu jsou interakční prvky obecně "podměrečnou" kategorií, tj. takovou kategorií prvků, jejichž vymezení je pod rozlišovací možnosti územního plánu a povinnost jeho vymezení ani nevyplývá z právních předpisů. Nicméně o existenci interakčních prvků či o existenci jejich návrhu by měl mít zpracovatel územně plánovací dokumentace povědomí, aby svým řešením zbytečně funkční prvky nelikvidoval a u dosud neexistujících či nedostatečně funkčních neznemožnil provedení navržených opatření.

Na základě uvedeného je zřejmý důvod, pro který v dané lokalitě není v Návrhu ÚPmB vymezena a ani není vhodné vymezovat skladebnou část ÚSES – lokální biokoridor. Nicméně zpracovatel svým návrhem – vymezením příslušných ploch návrhové zeleně v předmětné lokalitě zajistil další existenci a funkčnost daných interakčních prvků.

V případě pozemku p.č. 1818 k.ú. Medlánky uvádíme, že by se jeho vymezením jako samostatné plochy krajinné zeleně vytvořila podměrečná plocha, která nemá zákonné ani koncepční opodstatnění, protože předmětné krajinné prvky s ekologicko-stabilizační a také estetickou funkcí v podobě aleje jsou přirozenou součástí mimoprodukčních funkcí zemědělské plochy (viz Odůvodnění Návrhu ÚPmB). Pro informaci ještě uvádíme, že na základě požadavku a dohody s dotčeným orgánem Odborem životního prostředí Magistrátu města Brna, bude do závazné textové části doplněna regulace zajišťující větší a zřejmější ochranu výše uvedených krajinných prvků. V souvislosti s plánovanou budoucí urbanizací území není vymezení ploch krajinné zeleně žádoucí; vymezení těchto ploch má význam ve volné krajině.

Věcná podstata způsobů vypořádání předmětného podání zůstává nadále relevantní, přestože návrh nového územního plánu města Brna prošel přepracováním s ohledem na Pokyny ZMB z roku 2022 a byl uveden do jednotného standardu ÚPD dle stavebního zákona a jeho prováděcích předpisů. Výše uvedené texty je tedy nutno chápat také ve smyslu těchto úprav.

Námítka č.15

Výrok:

Námítce se nevyhovuje.

Odůvodnění:

Objekty a plochy pro plnění funkce veřejné vybavenosti a sportu mohou být připuštěny i v plochách pro bydlení B nebo smíšených obytných C.

Sběrná střediska odpadů nejsou vzhledem ke svému charakteru a rozloze v územním plánu vymezena. Umístění sběrných středisek odpadů statutárního města Brna je přípustné v plochách bydlení, smíšených obytných, komerční vybavenosti, nákupních a zábavních center a zvláštních areálů, výroby a skladování, lehké výroby, podmíněně přípustné v plochách technické infrastruktury, dopravní infrastruktury a na veřejném prostranství, pokud toto umístění nenaruší jejich funkci.

Námítce je vyhověno jiným způsobem.

Věcná podstata způsobů vypořádání předmětného podání zůstává nadále relevantní, přestože návrh nového územního plánu města Brna prošel přepracováním s ohledem na Pokyny ZMB

z roku 2022 a byl uveden do jednotného standardu ÚPD dle stavebního zákona a jeho prováděcích předpisů. Výše uvedené texty je tedy nutno chápat také ve smyslu těchto úprav.

Námítka č.16

Výrok:

Námítce se vyhovuje.

Odůvodnění:

Skutečný způsob využití předmětného pozemku, tj. pobytová louka s ekologickou, komunikační a rekreační funkcí je realizovatelný a přípustný i v rámci plochy zemědělské, a to zejména z důvodu, že plní mimoprodukční funkce zemědělské plochy. Dané využití je také v souladu s § 18 odst. (5) stavebního zákona, jehož záměry Návrh ÚPmB z důvodu veřejného zájmu nevylučuje.

Nicméně vzhledem k tomu, že je předmětný pozemek ve vlastnictví Statutárního města Brna, jeho grafická čitelnost je v měřítku zpracování nového ÚPmB, skutečné využití nejlépe reflektuje právě plocha krajinné zeleně a pozemek nebude tvořit nesmyslnou enklávu v daném území, protože plynule navazuje na okolní plochy krajinné zeleně, jeví se důvodné změnit pozemek na plochu krajinné zeleně "K".

Věcná podstata způsobů vypořádání předmětného podání zůstává nadále relevantní, přestože návrh nového územního plánu města Brna prošel přepracováním s ohledem na Pokyny ZMB z roku 2022 a byl uveden do jednotného standardu ÚPD dle stavebního zákona a jeho prováděcích předpisů. Výše uvedené texty je tedy nutno chápat také ve smyslu těchto úprav.

Námítka č.17

Výrok:

Námítce se nevyhovuje.

Odůvodnění:

Předmětem námítky je požadavek na zachování stávajícího prostupu územím mezi ul. Turistickou a Vycházkovou a z toho důvodu pozemky parc.č. 1033/1 a 1033/12, k.ú. Medlánky definovat jako zeleň Z, tj. neměnit na plochu zahrádek I. Námítce nelze zcela vyhovět, neboť se jedná o pozemky v soukromém vlastnictví, kdy jeho vlastníci požadují jiné funkční využití, kterému nelze v současné době vyhovět. To však nevylučuje i v plochách zahrádek zachovat stávajícího prostup územím, pokud bude na tomto řešení s vlastníkem pozemků nalezena shoda. Pro informaci závěrem uvádíme fakt, že dle obecných podmínek závazné části „Návrhu ÚPmB (2020)“: „Záměry na změny v území musí zachovávat a posilovat prostupnost v území; ve stabilizovaných plochách musí být zachovány pěší trasy zajišťující průchodnost území a přístup k jednotlivým pozemkům. V plochách změn musí být navrhována řešení, která zajistí prostupnost v území, zejména návaznost na zastavěné území či zastavitelné plochy nebo pěší průchodnost do krajiny.“, a dále „Stavby a zařízení dopravní a technické infrastruktury lze umístit ve všech typech ploch s rozdílným způsobem využití. V případě ploch zástavby lze stavby a zařízení dopravní infrastruktury umístit, pokud záměr není zjevně nepřiměřený vůči návazným či dotčeným plochám. V případě volných ploch lze stavby a zařízení dopravní a technické infrastruktury umístit za podmínky minimalizace jejich plošného a prostorového střetu s příslušnou plochou a minimalizace negativního vlivu na funkčnost plochy vyplývající z hlavního využití, pokud není v podmínkách využití typů ploch stanoveno jinak.“, a také „Veřejná prostranství lze umístit ve všech typech ploch s rozdílným způsobem využití.“

Na základě uvedeného je zřejmé, že není nutná požadovaná změna funkčního využití pro zajištění prostupu, která by jako taková měla být zajištěna regulacemi území danými v textové části Návrhu ÚPmB (2020).

Věcná podstata způsobů vypořádání předmětného podání zůstává nadále relevantní, přestože návrh nového územního plánu města Brna prošel přepracováním s ohledem na Pokyny ZMB z roku 2022 a byl uveden do jednotného standardu ÚPD dle stavebního zákona a jeho prováděcích předpisů. Výše uvedené texty je tedy nutno chápat také ve smyslu těchto úprav.

Námitka č.18

Výrok:

Námitce se vyhovuje.

Odůvodnění:

Skutečný stav (stromová kaple sloužící jako místo spočinutí a rozjímání na procházkách, k venkovním bohoslužbám, k oddávání snoubenců v přírodě nebo třeba pro pořádání koncertů a určené pro širokou veřejnost), a předpokládaný způsob využití předmětného pozemku (vzpomínkový háj s možností pohřbívání ke kořenům) neodpovídá funkčnímu využití navrženému v Návrhu ÚPmB pro plochy zahrádek "I". Vzhledem k tomu, že se část výše uvedených aktivit v daném místě realizuje již nyní, nepředpokládá se konfliktní působení na okolní plochy. Dále uvádíme, že se jedná o pozemky ve vlastnictví města Brna a jde o záměr městské části podporovaný městem. Na základě uvedeného je vhodné vymezit předmětný pozemek p.č. 1353 v k.ú. Medlánky na plochu, která nejlépe reflektuje reálný i budoucí způsob využití a to na plochu veřejné vybavenosti „V/x/h (Ize považovat za plochu v krajině bez nutnosti navázání této plochy na plochu veřejného prostranství).

Věcná podstata způsobů vypořádání předmětného podání zůstává nadále relevantní, přestože návrh nového územního plánu města Brna prošel přepracováním s ohledem na Pokyny ZMB z roku 2022 a byl uveden do jednotného standardu ÚPD dle stavebního zákona a jeho prováděcích předpisů. Výše uvedené texty je tedy nutno chápat také ve smyslu těchto úprav.

Námitka č.19

Výrok:

Námitce se vyhovuje částečně.

Odůvodnění:

V dané věci uplatnila připomínku MČ Brno-Medlánky, pořizovatel požadavku vyhověl takto: Pozemek parc. č. 1000/11 k. ú. Medlánky je dle platného ÚPmB sice součástí plochy vodohospodářské, dle stavu v území je také spolu s pozemkem parc. č.1012/12 zahrnut do společného oplocení u RD Rysova 2b, s přístupem z ulice Rysova. Jejich vymezení jako součást stabilizované plochy B/r2 je žádoucí.

Oproti tomu pozemek parc. č. 994/1 a s ním i pozemky parc. č. .994/2, 994/3, 984/5, 1012/11 a 1012/20 k. ú. Medlánky jsou dle platného ÚPmB součástí plochy vodohospodářské, dle stavu v území jsou přístupné pouze cestou kolem rybníka a nesouvisejí s nemovitostí určenou pro bydlení. Není proto důvod je nyní v novém ÚP zahrnovat do stabilizované plochy bydlení, využití pozemků takovému funkčnímu využití neodpovídá. V tomto rozsahu se tímto námitce částečně vyhovuje.

Věcná podstata způsobů vypořádání předmětného podání zůstává nadále relevantní, přestože návrh nového územního plánu města Brna prošel přepracováním s ohledem na Pokyny ZMB z roku 2022 a byl uveden do jednotného standardu ÚPD dle stavebního zákona a jeho prováděcích předpisů. Výše uvedené texty je tedy nutno chápat také ve smyslu těchto úprav.

Námitka č.20

Výrok:

Námitce se vyhovuje.

Odůvodnění:

V dané věci uplatnila připomínku MČ Brno-Medlánky, pořizovatel požadavku vyhověl takto: Na částech pozemků v majetku smB parc. č. 985/1 a 985/19 k. ú. Medlánky při ulici Rysova je v ÚP vymezena plocha ke stavebnímu využití pro bydlení, stejně tak je na části pozemků návrhová plocha městské zeleně. Pořizovatel preferuje ponechat možnost stavebního využití, tj. nevymezovat zde pouze plochu zeleně. Ta je vyjádřena na částech pozemků v rozsahu návrhové plochy Z. Byť je MČ preferované stavební využití pro domov pro seniory přípustné i v ploše bydlení, garancí takového cílového využití je právě plocha veřejné vybavenosti V. S

ohledem na vlastnictví pozemků smB je také vhodné plochu pro veřejný účel jednoznačně v novém ÚP vymezit odpovídající funkcí, tj. plochou V.

Věcná podstata způsobů vypořádání předmětného podání zůstává nadále relevantní, přestože návrh nového územního plánu města Brna prošel přepracováním s ohledem na Pokyny ZMB z roku 2022 a byl uveden do jednotného standardu ÚPD dle stavebního zákona a jeho prováděcích předpisů. Výše uvedené texty je tedy nutno chápat také ve smyslu těchto úprav.

Námítka č.21

Výrok:

Námítce se vyhovuje.

Odůvodnění:

V dané věci uplatnila připomínku MČ Brno-Medlánky, pořizovatel požadavku vyhověl takto: Požadované vymezení samostatné plochy V na částech pozemků parc. č. 985/1, 985/2 a 985/21 v jižním konci ulice Rysova, při kruhovém objezdu není s ohledem na metodiku zpracování nového ÚP vhodné: jednalo by se o podměrečnou plochu, kterou je problematické v novém ÚP samostatně vymezit za současného zachování čitelnosti hlavního výkresu - rozsah plochy a zápis kódu stavební plochy. Záměr nového objektu radnice MČ lze realizovat i v rámci plochy bydlení. Přesto pořizovatel s přihlédnutím k místním zájmům městské části dává pokyn zpracovatelům, aby požadavek MČ na plochu V prověřil.

Zpracovatel se na základě pokynu pořizovatele problematikou vymezení samostatné funkční plochy zabýval a –z pozice odborného garanta správnosti řešení– v upraveném návrhu ÚP nakonec vymezil rozsah plochy V/v2 tak, aby byla plocha vymezena přehledným způsobem. Ve výsledku je námítce vyhověno.

Věcná podstata způsobů vypořádání předmětného podání zůstává nadále relevantní, přestože návrh nového územního plánu města Brna prošel přepracováním s ohledem na Pokyny ZMB z roku 2022 a byl uveden do jednotného standardu ÚPD dle stavebního zákona a jeho prováděcích předpisů. Výše uvedené texty je tedy nutno chápat také ve smyslu těchto úprav.

Námítka č.22

Výrok:

Námítce se nevyhovuje.

Odůvodnění:

V dané věci uplatnila připomínku MČ Brno-Medlánky, pořizovatel odůvodnil takto:

Území mezi bytovými domy jabloňová 22-28 a ulicí Kuřimskou, které je využíváno jako volné prostranství - zeleň má výměru pod limit 0,2 ha pro samostatné funkční vymezení; plocha zeleně v platném ÚPmB dnes zahrnuje větší území, i to, které je již stavebně využito. Po zpřesnění využití dle skutečného stavu není samostatné vymezení plochy městské zeleně Z v návrhu nového ÚP účelné, území bude nadále užíváno jako volné prostranství v rámci stabilizované plochy bydlení.

Věcná podstata způsobů vypořádání předmětného podání zůstává nadále relevantní, přestože návrh nového územního plánu města Brna prošel přepracováním s ohledem na Pokyny ZMB z roku 2022 a byl uveden do jednotného standardu ÚPD dle stavebního zákona a jeho prováděcích předpisů. Výše uvedené texty je tedy nutno chápat také ve smyslu těchto úprav.

Námítka č.23

Výrok:

Námítce se vyhovuje částečně.

Odůvodnění:

V dané věci uplatnila připomínku MČ Brno-Medlánky, pořizovatel požadavek zohlednil takto: Oproti platnému ÚPmB a řešení obsaženému v Konceptu ÚP není v Návrhu ÚP zástavba RD v ulici Za Parkem a Hujíčková zahrnuta do návrhové plochy, ale je již stabilizována. Proto je

žadoucí stabilizovanou plochu bydlení vymezit dle skutečného stavu v území a městské pozemky 855, 856 a jižní část pozemku 711/1 (s cestou ve stopě ulice Hujíčkova) vše k. ú. Medlánky vymezit jako stabilizovanou plochu zeleně - sloučit s plochou zeleně zámeckého parku. Návrh ÚP totiž vymezení jižní stopy ulice Hujíčkova jako plochy veřejného prostranství dle Konceptu ÚP nepřebírá.

Je žádoucí zachovat na městském pozemku parc. č. 710/1 k. ú. Medlánky návrhovou plochu městské zeleně, lze připustit oproti projednanému Konceptu ÚP (i platnému ÚPmB) redukcí jejího rozsahu do podoby dle návrhu nového ÚP. Plocha zeleně je v daném místě podstatná pro kvalitní propojení od stávajícího zámeckého parku k budoucí tramvajové smyčce do dalšího území v lokalitě Me-1. Návrhová plocha Z byla pro tento účel v Návrhu ÚP (projednávaném v červnu 2020) vymezena v dostatečném rozsahu, proto pořizovatel neshledal žádoucí požadavku MČ na její rozšíření vyhovět.

Na základě doporučení samosprávy města k vypořádání námitek a připomínek doručených k projednanému Návrhu nového ÚP (v červnu 2020) bude na pozemku parc. č. 710/1 k. ú. Medlánky v majetku města doplněna plocha veřejné vybavenosti (V) ve vazbě na ZŠ Hudcova. Tento požadavek na plochu V nakonec vyplynul z interních jednání s MČ, která tímto chce zajistit na městském pozemku plochu pro sportovního zařízení k ZŠ Hudcova. Takto je formulován i konkrétní požadavek na řešení uvedený u stanovené ÚS-08 v kap. 12 textové části ÚP a v kartě lokality Me-1. MČ je nakonec vyhověno v rozsahu tohoto požadavku.

V rozvojové lokalitě Me-1 lze další propojení pásem městské zeleně od navrhované tramvajové smyčky realizovat v rámci vymezených stavebních ploch, Návrh nového ÚP jednotlivé pásy liniové zeleně nevymezuje. Taktéž stezka pro pěší a cyklisty je nad podrobnost řešení v novém ÚP. Jejich realizace spolu s pásem zeleně je podél budoucí trati Me/31 na základě obecných regulativů možná ve všech stavebních plochách, tudíž i v ploše dopravy D, či sousední ploše smíšené obytné C. V této části není požadavku MČ vyhověno.

Námítce se částečně vyhovuje v rozsahu vyhovění shodným požadavkům MČ.

Věcná podstata způsobů vypořádání předmětného podání zůstává nadále relevantní, přestože návrh nového územního plánu města Brna prošel přepracováním s ohledem na Pokyny ZMB z roku 2022 a byl uveden do jednotného standardu ÚPD dle stavebního zákona a jeho prováděcích předpisů. Výše uvedené texty je tedy nutno chápat také ve smyslu těchto úprav. Vyhodnocení doplňujeme o informaci, že v daném území došlo na základě konkrétního požadavku určeného zastupitele, který u pořizovatele uplatnil dopisem ze dne 10.3.2023, k úpravě ÚP dle výsledků ÚS Technopark. (Jde o Územní studii Technologický park, jejímž zpracovatelem je tým KAM Brno, p.o.). Změna spočívá v úpravě rozsahu vymezených funkčních ploch v rozvojové lokalitě Me-1. Dále došlo ke změně na základě konkrétního požadavku určeného zastupitele na "posouzení potřebnosti předepsaných územních studií a žádosti o vypuštění mimo jiné i ÚS-08" uplatněného dopisem z 18. září 2023. Změna spočívá ve vypuštění povinnosti pořídit ÚS-08 jako podmínku pro rozhodování o změnách v území v lokalitě Me-1. Na základě této úpravy návrhu ÚP 2024 již nelze prostřednictvím územní studie konkretizovat požadavky na využití rozvojové lokality. Požadavku na zachování plochy zeleně v Me-1 dle platného ÚPmB nelze vyhovět, částečné vyhovění na plochu zeleně zůstává na pozemků pro rozšíření zámeckého parku.

Námítka č.24

Výrok:

Námítce se vyhovuje částečně.

Odůvodnění:

V dané věci uplatnila připomínku MČ Brno-Medlánky, pořizovatel požadavek zohlednil takto: V rozvojové lokalitě Me-1 lze další požadované využití pro veřejnou vybavenost (školství, centrum volného času), komerční vybavenost (sport), hřiště realizovat v rámci vymezených smíšených obytných ploch C. Pořizovatel neshledává účelné vymezením funkční plochy V či S předjímat jejich konkrétní lokalizaci. Pro území lokality Me-1 je předepsáno zpracování ÚS-08, ta prověří potřebu občanského vybavení a navrhne na území využití funkčních ploch C ve

větší podrobnosti. Viz požadavky na řešení v ÚS uvedené v textové části v kap. 12 a v příslušné kartě lokality Me-1.

S odkazem na text vyhodnocení u připomínky č.23 je požadavek MČ na plochu pro sportovní zařízení pro ZŠ Hudcova řešen vymezením plochy V na městském pozemku parc. č. 710/1 k. ú. Medlánky

Samospráva města na Poradě vedení dne 10.12.2020 odsouhlasila podnět na úpravu rozsahu funkčních ploch bydlení v předmětné lokalitě ve prospěch smíšeného využití s volnou strukturou zástavby a v plochách pro smíšené využití úpravu výškových hladin zástavby dle Případové studie lokality Technologický park (KAM, 2020) pro účely úpravy Návrhu nového ÚPmB.

Na základě rozhodnutí Rady města Brna (RMB), které přijala na schůzi RMB č.R8/127 zahájené dne 20.1.2021 s pokračováním dne 25.1.2021, uplatnil určený zastupitel, radní pro územní plánování RNDr. Filip Chvátal, PhD. u pořizovatele připravovaného Územního plánu města Brna – Odboru územního plánování a rozvoje MMB, ve smyslu § 53 odst. (1) zákona č. 183/2006 sb., o územním plánování a stavebním řádu, ve znění pozdějších předpisů, podnět, aby vyhodnocení výsledků projednání dokončil v souladu s doporučením RMB. RMB doporučila řešení u problematických oblastí rozvoje města stěžejního charakteru.

Doporučení se týkalo i rozvojové lokality Me-1 Technologický park. Proto pořizovatel dal pokyny na úpravu návrhu ÚP v lokalitě Me-1 pro 1. opakované veřejné projednání (v červnu 2021), vše v souladu s podnětem určeného zastupitele.

K další úpravě návrhu ÚP oproti výše uvedenému došlo v lokalitě Me-1 po 1. opakovaném veřejném projednání.

Na základě připomínek MČ doručených při 1. opakovaném veřejném projednání se určený zastupitel navrženým řešením v severní části lokality Me-1 znovu zabýval a uplatnil v procesu vyhodnocování výsledků projednání dopisem č.j. MMB/0477610/2021 ze dne 13.9.2021 k lokalitě Me-1 na základě doporučení RMB R8/168 ze dne 1.9. 2021 podnět na zohlednění místních zájmů MČ Brno - Medlánky, a to na navrácení původní plochy W/v3 a rozšíření plochy B/r2 na úkor plochy C/v3. Městské části jsou dle Statutu města Brna oprávněny uplatňovat právo na místní samosprávu ve specifickém režimu prostřednictvím vyjádření k projednávaným územně plánovacím dokumentacím.

Na základě výsledků projednání byly místní zájmy městské části MČ Brno-Medlánky alespoň částečně zohledněny a Návrh pro 2. opakované veřejné projednání byl upraven.

Námitce je vyhověno částečně vymezením plochy veřejné občanské vybavenosti a promítnutím požadavků na konkretizaci využití lokality Me-1 pro další občanskou vybavenost do požadavků k řešení do vymezené ÚS-08.

Věcná podstata způsobů vypořádání předmětného podání zůstává nadále relevantní, přestože návrh nového územního plánu města Brna prošel přepracováním s ohledem na Pokyny ZMB z roku 2022 a byl uveden do jednotného standardu ÚPD dle stavebního zákona a jeho prováděcích předpisů. Výše uvedené texty je tedy nutno chápat také ve smyslu těchto úprav. Vyhodnocení doplňujeme o informaci, že v daném území došlo na základě konkrétního požadavku určeného zastupitele, který u pořizovatele uplatnil dopisem ze dne 10.3.2023, k úpravě ÚP dle výsledků ÚS Technopark. (Jde o Územní studii Technologický park, jejímž zpracovatelem je tým KAM Brno, p.o.). Změna spočívá v úpravě rozsahu vymezených funkčních ploch v rozvojové lokalitě Me-1. Dále došlo ke změně na základě konkrétního požadavku určeného zastupitele na "posouzení potřebnosti předepsaných územních studií a žádosti o vypuštění mimo jiné i ÚS-08" uplatněného dopisem z 18. září 2023. Změna spočívá ve vypuštění povinnosti pořídit ÚS-08 jako podmínku pro rozhodování o změnách v území v lokalitě Me-1. Na základě této úpravy návrhu ÚP 2024 již nelze prostřednictvím územní studie konkretizovat požadavky na využití rozvojové lokality (požadováno zpřesnění pro zeleň, občanská vybavenost, sport).

Vyhověno zůstává částečně vymezením plochy veřejné občanské vybavenosti.

Námítka č.25

Výrok:

Námítce se vyhovuje.

Odůvodnění:

V rámci podání je požadováno vymezení propojení mezi územím Technologického parku a průmyslovou zónou v Kuřimi.

Pro dokladování transparentnosti procesu vyhodnocení podání je uvedeno také mezitímní vyhodnocení z r. 2020:

Požadavku bylo v roce 2020 vyhověno částečně, protože: „Úkolem územního plánu je vytvářet územní podmínky pro možnost umístění záměrů, nikoliv zajistit „bezproblémovou“ realizaci všech záměrů a znát podrobné technické provedení jednotlivých úseků. Obecně územní plán stanovuje základní koncepci rozvoje území obce, ochrany jeho hodnot, jeho plošného a prostorového uspořádání, uspořádání krajiny a koncepci veřejné infrastruktury a stanovuje podmínky pro využití území. Nový Územní plán města Brna (ÚPmB) pracuje s méně podrobným měřítkem hlavního výkresu 1:10 000, než tomu je u současného (1:5000).

V rámci stanovení podmínek využití ploch v kap. 6.2. a kap. 6.3.3.10 závazné textové části je umožněno umístění cyklistické infrastruktury ve všech plochách s rozdílným způsobem využití. Z hlediska požadavku na zakreslení dalších propojení uvádíme, že v rámci cyklistické dopravy byl zvolen obecnější přístup.

Ve výkresu 2.2. Souhrnný výkres dopravy jsou vyznačeny „vybrané samostatné cyklotrasy“, kterými jsou zpřesněny záměry ze Zásad územního rozvoje Jihomoravského kraje. Ve výkresu odůvodnění O.6 Cyklistická doprava – schéma jsou k výše uvedenému jevu navíc vyznačeny „vybrané pouliční cyklotrasy“, které naznačují možná vybraná propojení území města, která však již nejsou závazná a je možné je operativně upravovat nebo dále doplňovat.

Obecně ve výkresu odůvodnění O.6 nejsou trasy vymezeny závazně a umístění jakýchkoliv cyklistických tras nebo stezek je možná v souvislosti s obecnými podmínkami uvedenými v kapitolách 6.1 až 6.5 Výroku ve všech plochách.“

Konečné vyhodnocení podání se vztahuje k výslednému řešení Návrhu nového ÚPmB:

Návrh Územního plánu města Brna pro opakované veřejné projednání (06/2021) byl upraven a požadované propojení cyklostezkou Technologický park - Kuřim bylo doplněno o tuto trasu do výkresu 2.2. a Odůvodnění.

Tímto je požadavek zohledněn.

Věcná podstata způsobů vypořádání předmětného podání zůstává nadále relevantní, přestože návrh nového územního plánu města Brna prošel přepracováním s ohledem na Pokyny ZMB z roku 2022 a byl uveden do jednotného standardu ÚPD dle stavebního zákona a jeho prováděcích předpisů. Výše uvedené texty je tedy nutno chápat také ve smyslu těchto úprav.

Námítka č.26

Výrok:

Námítce se vyhovuje.

Odůvodnění:

V dané věci uplatnila připomínku MČ Brno-Medlánky, pořizovatel požadavku vyhověl takto: Stávající zástavba RD ve východním konci ulice Turistická byla zahrnuta do stabilizované plochy městské zeleně Z - zámecký park- již v Konceptu nového ÚP. Existence stávající zástavby zahrnuté do jiné funkční plochy nestavební je ošetřena obecným regulativem a neznamená její vymístění a dotvoření celého území jako park.

Zástavba RD dotváří charakter území u křižovatky ulic Turistická a Hudcova a zasahuje území o rozloze cca 0,24 ha. Proto je možné pro zástavbu vymezit samostatnou stavební funkční plochu v souladu s požadavkem § 3 odst 1 vyhl. 501/2006 Sb., v platném znění.

Obdobně lze postupovat v případě zástavby komerčními objekty a v ulici Hudcova 2,2a, které zahrnují území o rozloze cca 0,31 ha.

Zpracovatel se na základě pokynu pořizovatele problematikou vymezení odpovídající stavební plochy pro zástavbu RD na ul. Turistická a zástavbu vybavenosti na ul. Hudcova znovu zabýval

*a –z pozice odborného garanta správnosti řešení– vymezil jednu stabilizovanou plochu smíšenou obytnou.
Ve výsledku je námitce vyhověno.*

Věcná podstata způsobů vypořádání předmětného podání zůstává nadále relevantní, přestože návrh nového územního plánu města Brna prošel přepracováním s ohledem na Pokyny ZMB z roku 2022 a byl uveden do jednotného standardu ÚPD dle stavebního zákona a jeho prováděcích předpisů. Výše uvedené texty je tedy nutno chápat také ve smyslu těchto úprav.

2021

Adresát: Magistrát města Brna, Odbor územního plánování a rozvoje, Kounicova 67, 601 676 Brno

Podatel:

Jméno a příjmení:

Trvale bytem:

Jsem – nejsem* vlastníkem nemovitosti v ploše dotčené navrhovanou změnou (uvést parcelní číslo pozemku nebo číslo zastavěného území, kategorie bytové či nebytové jednotky)

..... v katastrálním území: Řečkovice

(* nehodící se škrtněte)

NÁMITKA – PŘIPOMÍNKA* proti Návrhu Územního plánu města Brna, jeho grafické i textové části

Vznáším námitky – připomínky označené níže křížkem:

- 1 Požadujeme zásadně redukovat navrhovaný rozsah záboru zemědělského půdního fondu a navrhované navýšení zastavěnosti v k. ú. Medlánky. 1
- 2 - 6 Požadujeme vypuštění plánovaných komunikací:
 - mezi Komínem (resp. Bystrčí) a Medláncami se zaústěním do ulice Turistické (navržené jako veřejné prostranství se zábořem ploch polí a zahrádek v lokalitě u křížku pro budoucí silnici),
 - mezi Medláncami a Ivanovicemi od ulice V Újezdech pod kasárnami v Řečkovících (R/1),
 - mezi Technologickým parkem (ul. Purkyňovou) a ulicí Hudcovou, ústící naproti ZŠ (Me/1).
- 7 Požadujeme vypuštění plánovaných územních rezerv pro komunikace:
 - mezi ulicí Turistickou (od křížku) a ulicí Purkyňovou mezi Medláneckými kopci,
 - mezi ulicí Turistickou a ulicí V Újezdech.
- 7 Nesouhlasíme s novým dopravním propojením mezi ulicemi V Újezdech a K Babě v rozvojové ploše Me-3. 7
- 8 Požadujeme změnit plánovanou výstavbu na polích mezi Medláncami, Řečkovícemi a Ivanovicemi výhradně na méně intenzivní nízkopodlažní výstavbu do úrovně podlažnosti 2, ideálně výstavbu rodinných domů a jejich funkční komunikační napojení do území té městské části, kde je tato výstavba plánována. Požadujeme zásadní snížení intenzity využití území celých rozvojových ploch R-3 a Me-4 (méně obyvatel, méně pracovníků) a to také výrazným rozšířením ploch zeleně Z, kterých by mělo být násobně více, než je v lokalitě plánováno. 8
- 9 Požadujeme v rozvojové ploše Me-4 pod ulicí V Újezdech plochu V/a2 ponechat v navrhovaném umístění podél stávající komunikace, avšak její celkový rozsah zmenšit na rozsah dle stávajícího ÚP tak, aby tato plocha začínala až za křižovatkou s ulicí Nadační; ve zbývající ploše vymezit plochu zeleně Z. 9
- 1 0 Požadujeme novou výstavbu v rozvojové ploše Me-4 podmínit prověřením v rámci územní studie s ohledem na přilehlou rekreačně sportovní oblast a zachování plnohodnotného prostupu do této oblasti. 1 0
- 1 1 Požadujeme zásadní snížení intenzity využití území Geofyziky a Medlánecké cihelny v rozvojové ploše R-8 (méně obyvatel, méně pracovníků), aby byl rozvoj těchto lokalit únosný pro stávající infrastrukturu Medlánek. 1 1
- 1 2 Požadujeme mezi veřejně prospěšné stavby zahrnout také komunikační propojení mezi ulicemi Renčova a Terezy Novákové pro odlehčení dopravy z Duhových Polí. 1 2
- 1 3 Požadujeme vypuštění územní rezervy pro bydlení v zahradách a polích v lokalitě B-6 při ulici Turistické a Vycházkové a vypuštění územní rezervy pro bydlení pod ulicí V Újezdech B-7. 1 3
- 1 4 Požadujeme zachovat stávající stabilizovanou plochu vysazeného a vzrostlého biokoridoru kolem Medláneckého potoka jako plochu Územního systému ekologické stability (ÚSES) – biokoridor - a dle reálného stavu masivních výsadeb kolem polní cesty na pozemku p. č. 1818 v k. ú. Medlánky vymezit plochu krajinné zeleně K. 1 4
- 1 5 Požadujeme v rámci katastru Medlánek vyčlenit funkční plochy na městských pozemcích pro domov pro seniory, sběrné středisko separovaného odpadu, školství a sport. 1 5
- 1 6 Požadujeme změnit pobytovou louku kolem tzv. Žebětínské cesty v prodloužení ulice Žebětínek (p. č. 1811 v k. ú. Medlánky) ze zemědělské plochy A na plochu krajinné zeleně K. 1 6
- 1 7 Požadujeme zachovat stávající prostup územím mezi ulicemi Turistickou a Vycházkovou a pozemky p. č. 1033/1 a 1033/12 v k. ú. Medlánky definovat dle reálného stavu jako zeleň Z, tzn. neměnit na zahrady I. 1 7

1 8	<input checked="" type="checkbox"/> Požadujeme plochu vedle stromové kaple na pozemku p. č. 1353 v k. ú. Medlánky vymezit pro vzpomínkový háj s možností pohřbívání ke kořenům jako plochu V/x/h.	1 8
1 9	<input checked="" type="checkbox"/> Požadujeme změnit pozemky dostupné jen cestou kolem medláneckého rybníka (p. č. 994/1, 1000/11 a další související pozemky v k. ú. Medlánky, které byly dříve plochami H) z ploch bydlení B na plochy zeleně Z nebo K nebo plochy vodní a vodohospodářské H, jak je tomu dosud.	1 9
2 0	<input type="checkbox"/> Požadujeme plochu části městských pozemků při ul. Rysova p. č. 985/1 a 985/19 v k. ú. Medlánky, kde se nachází zahrada MŠ a veřejná zeleň, ponechat jako plochy zeleně Z; v případě trvání požadavku na doplnění zástavby změnit na plochu veřejné vybavenosti V pro možnost vybudování domova pro seniory.	2 0
2 1	<input type="checkbox"/> Požadujeme změnit pozemky plánované historicky jako rezerva pro novou radnici u kruhového objezdu (p. č. 985/21 a přiléhající části pozemků p. č. 985/1 a 985/2 v k. ú. Medlánky) z plochy bydlení B/r2 na plochu veřejné vybavenosti V/r2).	2 1
2 2	<input type="checkbox"/> Požadujeme plochu mezi městským bytovým domem Jabloňová 22-28 a ulicí Kuřimskou ponechat plochy dle stávajícího ÚP jako zeleň Z, tzn. neměnit na bydlení B.	2 2
2 3	<input checked="" type="checkbox"/> V lokalitě Technoparku v rozvojové ploše Me-1 požadujeme zredukovat navrhované plochy bydlení za parkem ve prospěch ploch zeleně, a to alespoň v rozsahu, jak s nimi počítal stávající územní plán, požadujeme v souladu se stávajícím ÚP zachovat pruh zeleně pro rozšíření Zámeckého parku směrem k budoucí zastávce tramvaje a dále jej prodloužit podél budoucí tramvajové trati Me/31 celou lokalitou Technoparku a v jejím sousedství vést plochu pro vybudování stezky pro pěší a cyklisty pro zajištění prostupnosti území z Medlánek do Králova Pole.	2 3
2 4	<input checked="" type="checkbox"/> V lokalitě Technoparku v rozvojové ploše Me-1 dále požadujeme navýšení ploch zeleně alespoň na úroveň stávajícího ÚP, dále požadujeme v části této lokality blíže k Medláncům pamatovat i na veřejnou vybavenost v podobě školství, hřišť a sportovišť, aby noví obyvatelé i zaměstnanci nezhoršili již tak nedostatečnou kapacitu stávající veřejné vybavenosti v Medláncích (MŠ, ZŠ, centrum volného času, dětská hřiště, sportoviště). Požadujeme v dostupné vzdálenosti od ZŠ plochu pro sport S pro vybudování tělocvičny či malé sportovní haly, kterou by mohly využívat na tělocvik i děti základní školy, jejíž tělocvična je za hranou kapacity a brání případnému navýšení počtu žáků.	2 4
2 5	<input type="checkbox"/> Požadujeme zahrnout cyklostezku spojující Technopark a Průmyslovou zónu v Kuřimi kolem kasáren v Řečkovících, Ivanovice a Českou.	2 5
2 6	<input checked="" type="checkbox"/> Požadujeme respektovat reálný stav využití území a v lokalitě Zámeckého parku vymezit plochy zastavěné rodinnými domy jako plochy bydlení B/r1 a plochu pod zámekem jako plochu smíšenou obytnou C a v lokalitě Medláneckého kopce a jeho úpatí vymezit plochy zahrad I.	2 6

Dále doplňuji:

Statutární město Brno
Magistrát města Brna

MMB/0253781/2020

listy: 2 přílohy:

druh:



mmb1es77390455 Doručeno: 22.06.2020

Co se týká odůvodnění mé připomínky/námítky, plně odkazuji na stanovisko MČ Brno-Medlánky k Návrhu Územního plánu města Brna.

V Brně dne 17.6.2020

Podpis ...

Námítky

MMB/0253781/2020

Námítka č.1

Výrok:

Námítce se vyhovuje částečně.

Odůvodnění:

Předmětné území Medlánek má být dle dohody o vypořádání stanoviska Ministerstva životního prostředí (MŽP ČR) ke Konceptu ÚPmB ze dne 22.6.2017 z hlediska záboru ZPF řešeno dle varianty II. Konceptu ÚPmB s požadavkem na převedení rozvojové lokality Me-7 v rozsahu var. I Konceptu ÚPmB do územní rezervy pro bydlení (v Návrhu ÚPmB územní rezerva B-6) a dle podnětu samosprávy rozvojovou lokalitu Me-8 východně od komunikačního propojení řešit v rozsahu dle var. III (v Návrhu ÚPmB rozvojová lokalita Me-4) a západně od komunikačního propojení zařadit do územní rezervy pro bydlení v rozsahu dle var. II. (v Návrhu ÚPmB část územní rezervy B-7). V bezprostředním okolí měla být navazující rozvojová lokalita v MČ Brno-Řečkovice a Mokrá hora R-3 řešena obdobným způsobem - východně od komunikačního propojení rozvoj území dle var. III Konceptu ÚPmB (v Návrhu ÚPmB rozvojová lokalita R-3), západně od komunikace územní rezerva pro bydlení v rozsahu dle var. II. (v Návrhu ÚPmB část územní rezervy B-7). Tato dohodnutá řešení jsou součástí Pokynů pro vypracování Návrhu ÚPmB, které schválilo Zastupitelstvo města Brna usnesením č. ZM7/3871 na zasedání konaném dne 19. 6. 2018 (dále jen "Pokyny"). Návrhem ÚPmB jsou tak v daném území zcela naplněny Pokyny pro vypracování Návrhu ÚPmB a dotčený orgán MŽP ČR v této fázi pořizované dokumentace plně souhlasí s předloženým řešením Návrhu ÚPmB z hlediska záboru ZPF v k.ú. Medlánský, a proto není důvodné předmětné řešení měnit.

Uvádíme také, že územní rozvoj v ose Medlánský – Řečkovice – Ivanovice vyplývá ze Zadání, které je tímto způsobem konzistentně naplňováno. Tento rozvoj souvisí s trasováním D43 a předmětné územní rezervy bude možné aktivovat (převést do návrhu) pouze v případě, že bude na úrovni ZÚR JMK rozhodnuto o výsledné variantě řešení D43 na území města. Při návrhu řešení pak musí být zohledněny a zapracovány i případné další dopady a souvislosti, které nyní nelze dopředu předjímat.

Ovšem je nutné uvést, že v k.ú. Medlánský téměř nedochází v Návrhu ÚPmB k vymezení nových zastavitelných (návrhových) ploch oproti platnému ÚPmB, vyjma zastavitelných ploch na východní straně prodloužené ulice V Újezdech.

Nicméně na základě rozhodnutí Rady města Brna (RMB), které přijala na schůzi RMB č.R8/127 zahájené dne 20.1.2021 s pokračováním dne 25.1.2021, uplatnil určený zastupitel, radní pro územní plánování RNDr. Filip Chvátal, PhD. u pořizovatele připravovaného Územního plánu města Brna – Odboru územního plánování a rozvoje MMB, ve smyslu § 53 odst. (1) zákona č. 183/2006 sb., o územním plánování a stavebním řádu, ve znění pozdějších předpisů, podnět, aby vyhodnocení výsledků projednání dokončil v souladu s doporučením RMB. RMB doporučila řešení u problematických oblastí rozvoje města stěžejního charakteru. U předmětné územní rezervy B-6 a B-7 následujícím způsobem:

„Vzhledem k tomu, že došlo na úrovni ZÚR JMK k rozhodnutí o umístění koridoru komunikace R-43 na území města Brna, je možné učinit rozhodnutí a aktivovat územní rezervy, tj. územní rezervy převést zpět do zastavitelných ploch dle projednané a vybrané varianty Konceptu ÚPmB či dílčích úprav. Aktivaci územních rezerv převedením do zastavitelných ploch však nelze v úpravě Návrhu ÚPmB před opakovaným veřejným projednáním doporučit, ale až po první aktualizaci nového ÚPmB v rámci Zprávy o uplatňování ÚPmB, případně samostatnou změnou nového ÚPmB. V Návrhu ÚPmB by tak byly územní rezervy ponechány vyjma těch, kde je na základě výsledků projednání doporučeno jejich vypuštění (např. právě předmětná B-6 a B-7)“.

Na základě výše uvedeného pořizovatel dává pokyn územní rezervu B-6 a B-7 z návrhu ÚPmB vypustit v souladu s podnětem určeného zastupitele.

Námítky

Věcná podstata způsobů vypořádání předmětného podání zůstává nadále relevantní, přestože návrh nového územního plánu města Brna prošel přepracováním s ohledem na Pokyny ZMB z roku 2022 a byl uveden do jednotného standardu ÚPD dle stavebního zákona a jeho prováděcích předpisů. Výše uvedené texty je tedy nutno chápat také ve smyslu těchto úprav.

Námítka č.2**Výrok:**

Námítce se vyhovuje částečně.

Odůvodnění:

Tangenciální propojení městských částí Brno-Komín a Brno - Bystrc s MČ Brno-Medlánky je dlouhodobě sledované už v platném ÚPmB, pro které je zde vymezena plocha komunikací a prostranství místního významu s navazující plochou krajinné zeleně pro možnost umístění stromořadí či jiného krajinného prvku v rekreačně využívaném území. V Návrhu nového ÚPmB se rovněž v kontinuitě se stávajícím ÚPmB vymezuje plocha veřejného prostranství, která kopíruje stávající zpevněnou cestu vedoucí přes předmětné území (agreguje částečně i návrhovou plochu krajinné zeleně KV ze stávajícího ÚPmB, což je dáno měřítkem nového ÚPmB) a která vytváří podmínky pro žádoucí prostupnost územím. Z hlediska koncepce uspořádání dopravy slouží tato plocha pro vedení samostatné cyklotrasy. Zajišťuje dopravní obsluhu pro rozvojovou část brněnské ZOO ze strany Brna-Bystrce a stabilizovaného areálu Pily ČR, dále pak stabilizovaného areálu Policie ČR a medláneckého letiště ze strany Brna-Medlánek. Převážná část území je však určena pro nestavební využití, které negeneruje dopravní zatížení. Koridor již v současné době plní funkci obsluhy navazujících pozemků a jeho vymezení je nezbytné. Jeho šířka neznamená „výstavbu“ komunikace v celé šíři, ale umožňuje „kultivaci“ nevyhovujícího stavu a doplnění např. oboustranného stromořadí a zvýšení kvality prostupnosti pro pěší a cyklisty. To, jakým způsobem bude upraven provoz na tomto propojení nebo případně rozdělení na provozně nezávislé úseky není předmětem řešení územního plánu, ale úpravy organizace dopravy, která stanoví podmínky provozu, případně zamezí průjezdu nebo omezí některé nežádoucí pohyby.

Na základě rozhodnutí Rady města Brna (RMB) konané na schůzi RMB č.R8/127 zahájené dne 20.1.2021 s pokračováním dne 25.1.2021, uplatnil určený zastupitel, radní pro územní plánování RNDr. Filip Chvátal, PhD. u pořizovatele připravovaného Územního plánu města Brna – Odboru územního plánování a rozvoje MMB, ve smyslu § 53 odst. (1) zákona č. 183/2006 sb., o územním plánování a stavebním řádu, ve znění pozdějších předpisů, podnět, aby vyhodnocení výsledků projednání dokončil v souladu s doporučením RMB. Co se týče problematiké oblasti rozvoje města RMB doporučila komunikační propojení Komín - Medlánky řešit jako návrhovou plochu veřejného prostranství O s tím, že část tohoto koridoru v prostoru od odbočky k rozvojové ploše ZOO k areálu Policie ČR bude stabilizován v rozsahu platného ÚPmB (bez integrace plochy zeleně).

Věcná podstata způsobů vypořádání předmětného podání zůstává nadále relevantní, přestože návrh nového územního plánu města Brna prošel přepracováním s ohledem na Pokyny ZMB z roku 2022 a byl uveden do jednotného standardu ÚPD dle stavebního zákona a jeho prováděcích předpisů. Výše uvedené texty je tedy nutno chápat také ve smyslu těchto úprav.

Pro úplnost doplňujeme, že na základě Pokynu č. 6) "Důkladné opakované posouzení připomínek městských částí z veřejného projednání" Zastupitelstva města Brna ze dne 21.06.2022, došlo v území kolem areálu bývalého JZD k úpravě návrhu spočívající v zapracování řešení dle ÚS Komín, Palcary - jih (Ing.arch. Jenčková, 08/2022). V území jsou nově vymezeny plochy smíšené obytné všeobecné, plochy občanského vybavení veřejného a s tím spojené upravené vedení dopravní infrastruktury.

Námítka č.3**Výrok:**

Námítce se nevyhovuje.

Námitky

Odůvodnění:

V rámci podání je vysloven požadavek na vypuštění komunikačního propojení mezi Medládkami a Ivanovicemi, od ulice V Újezdech, označeným ve výkrese 2.2 jako R/1.

Vyhodnocení z r. 2020:

„Záměr R/1 má přímou souvislost s rozvojem MČ Brno-Řečkovice a MČ Brno-Ivanovice a tento záměr nelze vypustit, ale jeho podoba dozná změn.

V upraveném návrhu budou doplněny plochy rozvoje na k.ú. Ivanovice a záměr R/1 nebude propojován na k.ú. Medládky a bude veden v koridoru ulice Terezy Novákové (záměr R/31).“

Pro dokladování transparentnosti procesu vyhodnocení podání a pro úplnost uvádíme, že v předmětném území došlo ke změně. Ve výsledném řešení Návrhu nového ÚPmB byla poloha záměru R/1 upravena a záměr je připojen na ulici Žilkovu v MČ Brno-Řečkovice a Mokrý Hora. S územím MČ Brno-Medládky není propojen.

Tato změna však nemá vliv na podstatu vyhodnocení požadavku podatele.

Věcná podstata způsobů vypořádání předmětného podání zůstává nadále relevantní, přestože návrh nového územního plánu města Brna prošel přepracováním s ohledem na Pokyny ZMB z roku 2022 a byl uveden do jednotného standardu ÚPD dle stavebního zákona a jeho prováděcích předpisů. Výše uvedené texty je tedy nutno chápat také ve smyslu těchto úprav.

Námitka č.4

Výrok:

Námitce se vyhovuje částečně.

Odůvodnění:

V rámci podání je požadováno vypuštění plánované komunikace mezi Technologickým parkem (ul. Purkyňovou a ulicí Hudcovou, ústící naproti ZŠ (záměr Me/1).

Pro dokladování transparentnosti procesu vyhodnocení podání je uvedeno také mezitímní vyhodnocení z r. 2020:

Požadavku nebylo v roce 2020 vyhověno, protože: „ÚPmB vymezuje doplnění komunikaci sběrného významu Me/1 z ul. Purkyňova do ul. Hudcova, která je nezbytná pro rozvoj lokality Technologický park Me-1. Společně s další komunikační sítí v navazujícím území doplňuje dopravní skelet pro odvedení dopravy z této části území.“

Konečné vyhodnocení podání se vztahuje k výslednému řešení Návrhu nového ÚPmB:

Návrh Územního plánu města Brna pro opakované veřejné projednání (06/2021) byl upraven. Záměr Me/1 byl přetrasován do souběžné polohy s ulicí Hradeckou. Do ulice Hudcovy naproti ZŠ tedy není připojen.

Tímto je požadavek zohledněn.

Pro úplnost doplňujeme, že ačkoli byla sběrná komunikace Me/1 vypuštěna, zůstává navržena místní komunikace v rámci plochy veřejného prostranství.

Věcná podstata způsobů vypořádání předmětného podání zůstává nadále relevantní, přestože návrh nového územního plánu města Brna prošel přepracováním s ohledem na Pokyny ZMB z roku 2022 a byl uveden do jednotného standardu ÚPD dle stavebního zákona a jeho prováděcích předpisů. Výše uvedené texty je tedy nutno chápat také ve smyslu těchto úprav.

Námitka č.5

Výrok:

Námitce se nevyhovuje.

Odůvodnění:

Návrh ÚPmB (6/2020) vymezil O-6 jako územní rezervu k prověření možnosti napojení lokality bydlení vymezené v územní rezervě B-6 na komunikační síť ve směru Medládky (Technologický park) - Hudcova - Řečkovice - Ivanovice tak, aby byl přiměřeně doplněn

Námítky

chybějící dopravní skelet, přičemž je možné aktivovat územní rezervu pouze v případě, že bude na úrovni ZÚR JMK rozhodnuto o trasování D43 na území města Brna.

Nicméně na základě rozhodnutí Rady města Brna (RMB), které přijala na schůzi RMB č.R8/127 zahájené dne 20.1.2021 s pokračováním dne 25.1.2021, uplatnil určený zastupitel, radní pro územní plánování RNDr. Filip Chvátal, PhD. u pořizovatele připravovaného Územního plánu města Brna – Odboru územního plánování a rozvoje MMB, ve smyslu § 53 odst. (1) zákona č. 183/2006 sb., o územním plánování a stavebním řádu, ve znění pozdějších předpisů, podnět, aby vyhodnocení výsledků projednání dokončil v souladu s doporučením RMB. RMB doporučila řešení u problematických oblastí rozvoje města stěžejního charakteru. u předmětné územní rezervy O-6 následujícím způsobem:

„Vzhledem k tomu, že došlo na úrovni ZÚR JMK k rozhodnutí o umístění koridoru komunikace R-43 (S43) na území města Brna, je možné učinit rozhodnutí a aktivovat územní rezervy tj. územní rezervy převést zpět do zastavitelných ploch dle projednané a vybrané varianty Konceptu ÚPmB či dílčích úprav. Aktivaci územních rezerv převedením do zastavitelných ploch však nelze v úpravě Návrhu ÚPmB před opakovaným veřejným projednáním doporučit, ale až po první aktualizaci nového ÚPmB v rámci Zprávy o uplatňování ÚPmB, případně samostatnou změnou nového ÚPmB. V Návrhu ÚPmB by tak byly územní rezervy ponechány vyjma těch, kde je na základě výsledků projednání doporučeno jejich vypuštění.

Vzhledem k nesouhlasu s původním vedením územní rezervy O-5 a výše uvedenému doporučení RMB na vypuštění koridoru územní rezervy O-6 a O-5 centrem Medlánek byla následně naznačena možnost změny jejího trasování. Jejich úpravu však nebylo možné z časových důvodů prověřit v potřebné podrobnosti a s podrobnějším vyhodnocením dopadů a vlivů na území.

Aby bylo možné podrobněji prověřit toto území jednak z hlediska koncepce dopravy (Odboru dopravy MMB) a z hlediska územních dopadů (Odboru územního plánování a rozvoje MMB), bylo z pozice pořizovatele rozhodnuto o potřebě jejího dalšího vymezení.

Z tohoto důvodu bude územní rezerva O-6 v Návrhu ponechána beze změny a územní rezerva O-5 bude upravena do koridoru v návaznosti od územní rezervy O-6 po propojení se záměrem R/1.

Závěrem uvádíme, že vzhledem k tomu, že se jedná pouze o územní rezervy, tak aktuálně nedochází k žádné změně ÚPmB v souvislosti s těmito dopravními koridory. Po zpracování podrobnějších prověřovacích studií budou vyhodnoceny dopady do území a až následně na základě doporučení bude rozhodnuto o těchto územních rezervách a případném konkrétním vedení tohoto komunikačního propojení.

Věcná podstata způsobů vypořádání předmětného podání zůstává nadále relevantní, přestože návrh nového územního plánu města Brna prošel přepracováním s ohledem na Pokyny ZMB z roku 2022 a byl uveden do jednotného standardu ÚPD dle stavebního zákona a jeho prováděcích předpisů. Výše uvedené texty je tedy nutno chápat také ve smyslu těchto úprav.

Námítka č.6

Výrok:

Námítce se vyhovuje částečně.

Odůvodnění:

Návrh ÚPmB (6/2020) vymezil O-5 centrem Medlánek jako územní rezervu k prověření možnosti napojení lokality bydlení vymezené v územní rezervě B-6 na komunikační síť ve směru Medlánský park (Technologický park) - Hudcova - Řečkovice - Ivanovice tak, aby byl přiměřeně doplněn chybějící dopravní skelet.

Dále viz odůvodnění námítky č.5

Věcná podstata způsobů vypořádání předmětného podání zůstává nadále relevantní, přestože návrh nového územního plánu města Brna prošel přepracováním s ohledem na Pokyny ZMB z roku 2022 a byl uveden do jednotného standardu ÚPD dle stavebního zákona a jeho prováděcích předpisů. Výše uvedené texty je tedy nutno chápat také ve smyslu těchto úprav.

Námitky

Námitka č.7

Výrok:

Námitce se vyhovuje.

Odůvodnění:

V rámci podání je požadováno zrušení dopravního propojení mezi ulicemi V Újezdech a K Babě v rozvojové ploše Me-3.

Původní vyhodnocení z r. 2020:

„Komunikace v ulici V Újezdech je vymezena plochou dopravní infrastruktury D, komunikace v ulici K Babě je vyznačeno plochou veřejného prostranství. Rozvojová lokalita Me-3 není s ulicí V Újezdech přímo propojena. Přímé propojení je možné v rámci obecných podmínek využití území, ovšem vzhledem k realizované zástavbě je obtížně realizovatelné a nevhodné. V rámci prostupnosti území je vhodné do karty lokality doplnit podmínku propojení pouze pro pěší a cyklisty.“

Pro dokladování transparentnosti procesu vyhodnocení podání a pro úplnost uvádíme, že v předmětném území došlo ke změně. Ve výsledném řešení Návrhu nového ÚPmB byla poloha záměru R/1 upravena a na k.ú. Medlánky již není vymezen. Komunikace v ulici V Újezdech již není vymezena plochou dopravní infrastruktury D, ale plochou veřejných prostranství. V kartě rozvojové lokality Me-3 je doplněna podmínka zajištění prostupu územím pro pěší a cyklisty.

Tato změna však nemá vliv na podstatu původního vyhodnocení podání.

Věcná podstata způsobů vypořádání předmětného podání zůstává nadále relevantní, přestože návrh nového územního plánu města Brna prošel přepracováním s ohledem na Pokyny ZMB z roku 2022 a byl uveden do jednotného standardu ÚPD dle stavebního zákona a jeho prováděcích předpisů. Výše uvedené texty je tedy nutno chápat také ve smyslu těchto úprav.

Námitka č.8

Výrok:

Námitce se vyhovuje částečně.

Odůvodnění:

Podatel požaduje změnit plánovanou výstavbu na polích mezi Medláncami, Řečkovice a Ivanovicemi (rozvojové lokality R-3 a Me-4) výhradně na méně intenzivní nízkopodlažní zástavbu, případně požaduje významné rozšíření ploch zeleně.

Rozvojová lokalita Me-4 bude na základě doporučení samosprávy města k vypořádání námitek a připomínek doručených k projednanému Návrhu nového ÚP upravena následovně: Návrhové stavební plochy bydlení (B) a smíšená obytná (C) budou vymezeny jako plocha zemědělská (A). Zůstane tak zachováno stávající funkční využití dle platného ÚPmB – pro zemědělský půdní fond. Původně vymezená plocha městské zeleně pro nový park nebude vymezena. Rozvojová lokalita Me-4 bude zredukována a zůstane pouze jižní část s návrhovými plochami pro veřejnou vybavenost (V).

Rozvojová lokalita R-3 měla původně zůstat bez úprav. Věcný obsah námitek k rozvojové lokalitě R-3 byl však uplatněn opakovaně při 1. opakovaném veřejném projednání. Podnět na změnu regulativu u předmětné plochy B/k3 na B/r2 podala mimo jiné MČ Brno-Řečkovice a Mokrý Hora. Určený zastupitel RNDr. Filip Chváta, PhD. dle § 53 odst. (1) stavebního zákona uplatnil v procesu vyhodnocování výsledků projednání dopisem č.j. MMB/0477610/2021 ze dne 13.9.2021 na základě doporučení RMB R8/168 konané dne 1.9.2021 podnět na zohlednění místních zájmů MČ Brno-Řečkovice a Mokrý Hora a to u plochy bydlení v lokalitě Díly (mezi areálem kasáren a zástavbou v ul. Žilkova) snížit výšku zástavby na 2; tj. na místo uvedené B/k3 změnit regulativ na B/r2. Městské části jsou dle Statutu města Brna oprávněny uplatňovat právo na místní samosprávu ve specifickém režimu prostřednictvím vyjádření k projednávaným územně plánovacím dokumentacím.

Na základě výsledků projednání byly místní zájmy městské části Brno-Řečkovice zohledněny a Návrh pro druhé veřejné opakované projednání bude upraven (u předmětné plochy dojde

Námitky

ke změně regulativu z B/k3 na B/r2 a k vymezení plochy smíšené obytné C/k3 podél budoucí městské třídy). Touto úpravou je částečně reagováno také na požadavek podatele.

V rámci předmětné lokality je v aktuálním návrhu ÚPmB samostatně vymezena jedna plocha městské zeleně a o dalších se neuvažuje. Platí však to, že u ploch bydlení i ploch smíšených obytných je dle regulativu povinnost dodržet minimální plochu zeleně v rozsahu 30 % pro disponibilní pozemky stavebního záměru. Zeleň tedy musí být, jak požaduje podatel, výraznou součástí ploch C.

Věcná podstata způsobů vypořádání předmětného podání zůstává nadále relevantní, přestože návrh nového územního plánu města Brna prošel přepracováním s ohledem na Pokyny ZMB z roku 2022 a byl uveden do jednotného standardu ÚPD dle stavebního zákona a jeho prováděcích předpisů. Výše uvedené texty je tedy nutno chápat také ve smyslu těchto úprav.

Námitka č.9**Výrok:**

Námitce se vyhovuje.

Odůvodnění:

Plochy pro veřejnou vybavenost v rozvojové lokalitě Me-4 jsou určeny pro výstavbu MŠ. V dotčeném území se vyskytují převážně plochy bydlení. Rozvojová lokalita proto řeší doplnění ploch veřejné vybavenosti na severním okraji MČ Medlánky, které navážou na přírodně rekreační území kolem Medláneckého rybníka. MČ Medlánky dlouhodobě postrádá novou mateřskou školu, část plochy pro veřejnou vybavenost je proto vhodné využít právě tímto účelem. Z toho důvodu je vhodné ponechat pro ni vymezené plochy.

Věcná podstata způsobů vypořádání předmětného podání se mění, a to i ve vazbě na skutečnost, že návrh nového územního plánu města Brna prošel přepracováním s ohledem na Pokyny ZMB z roku 2022 a byl uveden do jednotného standardu ÚPD dle stavebního zákona a jeho prováděcích předpisů, tj. výše uvedené texty je nutno chápat ve smyslu těchto úprav.

Vyhodnocení se mění takto:

V daném území došlo na základě nového požadavku místní samosprávy městské části Brno-Medlánky k úpravě návrhu spočívající v úpravě rozsahu vymezené rozvojové lokality Me-4. Rozvojová lokalita byla redukována a mezi poldrem a veřejným prostranstvím – pokračování ul. Nadační byla ponechána plocha zeleně; z tohoto důvodu je možné námitce vyhovět.

Námitka č.10**Výrok:**

Námitce se nevyhovuje.

Odůvodnění:

Požadujete pro rozvojovou lokalitu Me-4 podmínku prověření územní studií. Jako důvod uvádíte především prostup do sousedících rekreačních a sportovních oblastí.

Podmínka tohoto prostupu je uvedena v kartě lokalit, nemůže být tedy opomenuta. Územní studie se předepisuje zpravidla ve větších rozvojových plochách pro řešení vybraných problémů, případně pro variantní řešení. Na své náklady může územní studii zpracovat také ten, který změnu v území inicioval a realizuje ji. Plocha této lokality je však pro zadání samostatné územní studie příliš malá a okruh problémů příliš omezený na to, aby se nová výstavba ÚS podmiňovala.

Rozsah rozvojové lokality Me-4 byl oproti původnímu návrhu podstatně zmenšen.

Věcná podstata způsobů vypořádání předmětného podání zůstává nadále relevantní, přestože návrh nového územního plánu města Brna prošel přepracováním s ohledem na Pokyny ZMB z roku 2022 a byl uveden do jednotného standardu ÚPD dle stavebního zákona a jeho prováděcích předpisů. Výše uvedené texty je tedy nutno chápat také ve smyslu těchto úprav.

Námitky

Námitka č.11

Výrok:

Námitce se nevyhovuje.

Odůvodnění:

Pro lokalitu R-8 požadujete zásadní snížení intenzity využití území. Uprostřed stabilizovaných ploch pro bydlení se nachází zahrádkářská kolonie, nevyužívané objekty a výšková stavba bývalé Geofyziky.

Návrh nového ÚP počítá s využitím zahrádek pro plochu veřejné městské zeleně, která může plnit i funkci veřejného prostranství. Zbytek ploch je určený pro bydlení nebo jako plocha smíšená obytná s volnou zástavbou s výškovou úrovní v/3 (6-16 m). Toto je nejnižší možná výšková úroveň vhodná pro městskou zástavbu, obytná sídliště a areály. Nižší zástavba s nižší intenzitou osídlení 1 nebo 2 je vhodná pro rezidenční nízkopodlažní zástavbu, tedy samostatné nebo řadové rodinné domy. Nově navrhovaná zástavba bude navazovat svým charakterem spíše na zástavbu mezi ulicemi Podpěrova a Jabloňová také s výškovou úrovní v3. Větší výšková úroveň v/5 je navržena pouze pro stávající výškovou budovu Geofyziky. Snižování výškové úrovně zástavby pod úroveň 3 a s tím snižování intenzity využití území není možné. Výšková úroveň 3 je pro volnou bytovou zástavbu nejnižší možná, nižší zástavba rodinnými domy (rezidenční zástavba) v lokalitě není vhodná.

Věcná podstata způsobů vypořádání předmětného podání zůstává nadále relevantní, přestože návrh nového územního plánu města Brna prošel přepracováním s ohledem na Pokyny ZMB z roku 2022 a byl uveden do jednotného standardu ÚPD dle stavebního zákona a jeho prováděcích předpisů. Výše uvedené texty je tedy nutno chápat také ve smyslu těchto úprav.

Námitka č.12

Výrok:

Námitce se nevyhovuje.

Odůvodnění:

V rámci námítky je požadavek na vymezení propojení ulice Renčovy a Terezy Novákové formou veřejně prospěšných staveb.

Ve výkresu 2.2 Souhrnný výkres dopravy a 3.0 Veřejně prospěšných staveb jsou vymezeny plochou dopravní infrastruktury D prvky systému komunikací, tvořící základní komunikační systém města Brna (komunikace sběrné, nadsběrné, rychlostní a dálnice).

Komunikace, které jsou vymezeny plochou veřejných prostranství jsou součástí místní sítě a zajišťují doplňkové propojení v rámci městské části. Tímto způsobem je vyznačeno i propojení Renčova – Terezy Novákové.

Z hlediska nastavených principů vyznačení prvků (viz výše) nelze požadavku na doplnění vymezení propojení Renčova – Terezy Novákové ve výkresu 2.2 a 3.0 vyhovět, protože se jedná především o síť obslužných komunikací vymezených plochou veřejných prostranství.

Věcná podstata způsobů vypořádání předmětného podání zůstává nadále relevantní, přestože návrh nového územního plánu města Brna prošel přepracováním s ohledem na Pokyny ZMB z roku 2022 a byl uveden do jednotného standardu ÚPD dle stavebního zákona a jeho prováděcích předpisů. Výše uvedené texty je tedy nutno chápat také ve smyslu těchto úprav.

Námitka č.13

Výrok:

Námitce se vyhovuje.

Odůvodnění:

Předmětem námítky je požadavek na vypuštění územních rezerv pro bydlení B-6 a B-7.

Předmětné území Medlánek má být dle dohody o vypořádání stanoviska Ministerstva životního prostředí (MŽP ČR) ke Konceptu ÚPmB ze dne 22.6.2017 z hlediska záboru ZPF řešeno dle varianty II. Konceptu ÚPmB s požadavkem na převedení rozvojové lokality Me-7 v rozsahu var. I Konceptu ÚPmB do územní rezervy pro bydlení (v Návrhu ÚPmB územní rezerva B-6)

Námítky

a dle podnětu samosprávy rozvojem lokalitu Me-8 východně od komunikačního propojení řešit v rozsahu dle var. III (v Návrhu ÚPmB rozvojová lokalita Me-4) a západně od komunikačního propojení zařadit do územní rezervy pro bydlení v rozsahu dle var. II. (v Návrhu ÚPmB část územní rezervy B-7). V bezprostředním okolí měla být navazující rozvojová lokalita v MČ Brno-Řečkovice a Mokrá hora R-3 řešena obdobným způsobem - východně od komunikačního propojení rozvoj území dle var. III Konceptu ÚPmB (v Návrhu ÚPmB rozvojová lokalita R-3), západně od komunikace územní rezerva pro bydlení v rozsahu dle var. II. (v Návrhu ÚPmB část územní rezervy B-7). Tato dohodnutá řešení jsou součástí Pokynů pro vypracování Návrhu ÚPmB, které schválilo Zastupitelstvo města Brna usnesením č. ZM7/3871 na zasedání konaném dne 19. 6. 2018 (dále jen "Pokyny"). Návrhem ÚPmB jsou tak v daném území zcela naplněny Pokyny pro vypracování Návrhu ÚPmB a dotčený orgán MŽP ČR v této fázi pořizované dokumentace plně souhlasí s předloženým řešením Návrhu ÚPmB z hlediska záboru ZPF v k.ú. Medlánský, a proto není důvodné předmětné řešení měnit.

Uvádíme také, že územní rozvoj v ose Medlánský – Řečkovice – Ivanovice vyplývá ze Zadání, které je tímto způsobem konzistentně naplňováno. Tento rozvoj souvisí s trasováním D43 a předmětné územní rezervy bude možné aktivovat (převést do návrhu) pouze v případě, že bude na úrovni ZÚR JMK rozhodnuto o výsledné variantě řešení D43 na území města. Při návrhu řešení pak musí být zohledněny a zapracovány i případné další dopady a souvislosti, které nyní nelze dopředu předjímat.

Ovšem je nutné uvést, že v k.ú. Medlánský téměř nedochází v Návrhu ÚPmB k vymezení nových zastavitelných (návrhových) ploch oproti platnému ÚPmB, vyjma zastavitelných ploch na východní straně prodloužené ulice V Újezdech.

Nicméně na základě rozhodnutí Rady města Brna (RMB), které přijala na schůzi RMB č.R8/127 zahájené dne 20.1.2021 s pokračováním dne 25.1.2021, uplatnil určený zastupitel, radní pro územní plánování RNDr. Filip Chvátal, PhD. u pořizovatele připravovaného Územního plánu města Brna – Odboru územního plánování a rozvoje MMB, ve smyslu § 53 odst. (1) zákona č. 183/2006 sb., o územním plánování a stavebním řádu, ve znění pozdějších předpisů, podnět, aby vyhodnocení výsledků projednání dokončil v souladu s doporučením RMB. RMB doporučila řešení u problematycznych oblastí rozvoje města stěžejního charakteru. u předmětné územní rezervy B-6 a B-7 následujícím způsobem:

„Vzhledem k tomu, že došlo na úrovni ZÚR JMK k rozhodnutí o umístění koridoru komunikace R-43 na území města Brna, je možné učinit rozhodnutí a aktivovat územní rezervy tj. územní rezervy převést zpět do zastavitelných ploch dle projednané a vybrané varianty Konceptu ÚPmB či dílčích úprav. Aktivaci územních rezerv převedením do zastavitelných ploch však nelze v úpravě Návrhu ÚPmB před opakovaným veřejným projednáním doporučit, ale až po první aktualizaci nového ÚPmB v rámci Zprávy o uplatňování ÚPmB, případně samostatnou změnou nového ÚPmB. V Návrhu ÚPmB by tak byly územní rezervy ponechány vyjma těch, kde je na základě výsledků projednání doporučeno jejich vypuštění.

Na základě výše uvedeného pořizovatel dává pokyn územní rezervu B-6 a B-7 z návrhu ÚPmB vypustit v souladu s podnětem určeného zastupitele.

Věcná podstata způsobů vypořádání předmětného podání zůstává nadále relevantní, přestože návrh nového územního plánu města Brna prošel přepracováním s ohledem na Pokyny ZMB z roku 2022 a byl uveden do jednotného standardu ÚPD dle stavebního zákona a jeho prováděcích předpisů. Výše uvedené texty je tedy nutno chápat také ve smyslu těchto úprav.

Námítka č.14

Výrok:

Námítce se nevyhovuje.

Odůvodnění:

Vymezení územního systému ekologické stability (ÚSES) je v Návrhu ÚPmB v souladu s odborným oborovým dokumentem – plánem ÚSES, který je nezbytným podkladem pro vymezení ÚSES v ÚPD. Dle plánu ÚSES jsou v předmětné lokalitě vymezeny interakční prvky, které nahrazují lokální biokoridor ve dně údolí Medláneckého potoka nad Medlánskými

Námítky

vymezený v platném ÚPmB. K hlavním důvodům nahrazení předmětného biokoridoru interakčními prvky patří jeho nízký biogeografický význam bez možnosti začlenění do ucelené hydrofilní větve místního ÚSES s vymezením funkčně odpovídajících biocenter.

Pro informaci uvádíme, že interakční prvek je obecně doplňkovou skladebnou částí lokálního ÚSES, která posiluje interakci ekologicky stabilnějších a méně stabilních ekosystémů, a tím ty méně stabilní pomáhá stabilizovat. Konkrétně zprostředkovává příznivé působení lokálních (místních) biocenter a biokoridorů na okolní, ekologicky méně stabilní krajinu. Skutečnost, že jde o doplňkové skladebné části místního ÚSES, znamená, že představují doplněk k vymezení biocenter a biokoridorů a není až tak podstatná jejich funkce pro ochranu přirozeného genofondu. Vymezování interakčních prvků není na rozdíl od biocenter a biokoridorů nikterak vázáno na biogeografické členění krajiny, a naopak daleko více vychází z aktuálního stavu krajiny. Návrh soustavy interakčních prvků má v zásadě doporučující charakter a nemá zákonnou podporu.

Ve vztahu k územnímu plánu jsou interakční prvky obecně "podměrečnou" kategorií, tj. takovou kategorií prvků, jejichž vymezení je pod rozlišovací možností územního plánu a povinnost jeho vymezení ani nevyplývá z právních předpisů. Nicméně o existenci interakčních prvků či o existenci jejich návrhu by měl mít zpracovatel územně plánovací dokumentace povědomí, aby svým řešením zbytečně funkční prvky nelikvidoval a u dosud neexistujících či nedostatečně funkčních neznemožnil provedení navržených opatření.

Na základě uvedeného je zřejmý důvod, pro který v dané lokalitě není v Návrhu ÚPmB vymezena a ani není vhodné vymezovat skladebnou část ÚSES – lokální biokoridor. Nicméně zpracovatel svým návrhem – vymezením příslušných ploch návrhové zeleně v předmětné lokalitě zajistil další existenci a funkčnost daných interakčních prvků.

V případě pozemku p.č. 1818 k.ú. Medlánky uvádíme, že by se jeho vymezením jako samostatné plochy krajinné zeleně vytvořila podměrečná plocha, která nemá zákonné ani koncepční opodstatnění, protože předmětné krajinné prvky s ekologicko-stabilizační a také estetickou funkcí v podobě aleje jsou přirozenou součástí mimoprodukčních funkcí zemědělské plochy (viz Odůvodnění Návrhu ÚPmB). Pro informaci ještě uvádíme, že na základě požadavku a dohody s dotčeným orgánem Odborem životního prostředí Magistrátu města Brna, bude do závazné textové části doplněna regulace zajišťující větší a zřejmější ochranu výše uvedených krajinných prvků. V souvislosti s plánovanou budoucí urbanizací území není vymezení ploch krajinné zeleně žádoucí; vymezení těchto ploch má význam ve volné krajině.

Věcná podstata způsobů vypořádání předmětného podání zůstává nadále relevantní, přestože návrh nového územního plánu města Brna prošel přepracováním s ohledem na Pokyny ZMB z roku 2022 a byl uveden do jednotného standardu ÚPD dle stavebního zákona a jeho prováděcích předpisů. Výše uvedené texty je tedy nutno chápat také ve smyslu těchto úprav.

Námítka č.15

Výrok:

Námítce se nevyhovuje.

Odůvodnění:

Objekty a plochy pro plnění funkce veřejné vybavenosti a sportu mohou být připuštěny i v plochách pro bydlení B nebo smíšených obytných C.

Sběrná střediska odpadů nejsou vzhledem ke svému charakteru a rozloze v územním plánu vymezena. Umístění sběrných středisek odpadů statutárního města Brna je přípustné v plochách bydlení, smíšených obytných, komerční vybavenosti, nákupních a zábavních center a zvláštěních areálů, výroby a skladování, lehké výroby, podmíněně přípustné v plochách technické infrastruktury, dopravní infrastruktury a na veřejném prostranství, pokud toto umístění nenaruší jejich funkci.

Námítce je vyhověno jiným způsobem.

Námitky

Věcná podstata způsobů vypořádání předmětného podání zůstává nadále relevantní, přestože návrh nového územního plánu města Brna prošel přepracováním s ohledem na Pokyny ZMB z roku 2022 a byl uveden do jednotného standardu ÚPD dle stavebního zákona a jeho prováděcích předpisů. Výše uvedené texty je tedy nutno chápat také ve smyslu těchto úprav.

Námitka č.16

Výrok:

Námitce se vyhovuje.

Odůvodnění:

Skutečný způsob využití předmětného pozemku, tj. pobytová louka s ekologickou, komunikační a rekreační funkcí je realizovatelný a přípustný i v rámci plochy zemědělské, a to zejména z důvodu, že plní mimoprodukční funkce zemědělské plochy. Dané využití je také v souladu s § 18 odst. (5) stavebního zákona, jehož záměry Návrh ÚPmB z důvodu veřejného zájmu nevylučuje.

Nicméně vzhledem k tomu, že je předmětný pozemek ve vlastnictví Statutárního města Brna, jeho grafická čitelnost je v měřítku zpracování nového ÚPmB, skutečné využití nejlépe reflektuje právě plocha krajinné zeleně a pozemek nebude tvořit nesmyslnou enklávu v daném území, protože plynule navazuje na okolní plochy krajinné zeleně, jeví se důvodné změnit pozemek na plochu krajinné zeleně "K".

Věcná podstata způsobů vypořádání předmětného podání zůstává nadále relevantní, přestože návrh nového územního plánu města Brna prošel přepracováním s ohledem na Pokyny ZMB z roku 2022 a byl uveden do jednotného standardu ÚPD dle stavebního zákona a jeho prováděcích předpisů. Výše uvedené texty je tedy nutno chápat také ve smyslu těchto úprav.

Námitka č.17

Výrok:

Námitce se nevyhovuje.

Odůvodnění:

Předmětem námitky je požadavek na zachování stávajícího prostupu územím mezi ul. Turistickou a Vycházkovou a z toho důvodu pozemky parc.č. 1033/1 a 1033/12, k.ú. Medlánský definovat jako zeleň Z, tj. neměnit na plochu zahrádek I. Námitce nelze zcela vyhovět, neboť se jedná o pozemky v soukromém vlastnictví, kdy jeho vlastníci požadují jiné funkční využití, kterému nelze v současné době vyhovět. To však nevylučuje i v plochách zahrádek zachovat stávajícího prostup územím, pokud bude na tomto řešení s vlastníkem pozemků nalezena shoda. Pro informaci závěrem uvádíme fakt, že dle obecných podmínek závazné části „Návrhu ÚPmB (2020)“: „Záměry na změny v území musí zachovávat a posilovat prostupnost v území; ve stabilizovaných plochách musí být zachovány pěší trasy zajišťující průchodnost území a přístup k jednotlivým pozemkům. V plochách změn musí být navrhována řešení, která zajistí prostupnost v území, zejména návaznost na zastavěné území či zastavitelné plochy nebo pěší průchodnost do krajiny.“, a dále „Stavby a zařízení dopravní a technické infrastruktury lze umístit ve všech typech ploch s rozdílným způsobem využití. V případě ploch zástavby lze stavby a zařízení dopravní infrastruktury umístit, pokud záměr není zjevně nepřiměřený vůči návazným či dotčeným plochám. V případě volných ploch lze stavby a zařízení dopravní a technické infrastruktury umístit za podmínky minimalizace jejich plošného a prostorového střetu s příslušnou plochou a minimalizace negativního vlivu na funkčnost plochy vyplývající z hlavního využití, pokud není v podmínkách využití typů ploch stanoveno jinak.“, a také „Veřejná prostranství lze umístit ve všech typech ploch s rozdílným způsobem využití.“

Na základě uvedeného je zřejmé, že není nutná požadovaná změna funkčního využití pro zajištění prostupu, která by jako taková měla být zajištěna regulacemi území danými v textové části Návrhu ÚPmB (2020).

Věcná podstata způsobů vypořádání předmětného podání zůstává nadále relevantní, přestože návrh nového územního plánu města Brna prošel přepracováním s ohledem na Pokyny ZMB

Námitky

z roku 2022 a byl uveden do jednotného standardu ÚPD dle stavebního zákona a jeho prováděcích předpisů. Výše uvedené texty je tedy nutno chápat také ve smyslu těchto úprav.

Námitka č.18

Výrok:

Námitce se vyhovuje.

Odůvodnění:

Skutečný stav (stromová kaple sloužící jako místo spočinutí a rozjímání na procházkách, k venkovním bohoslužbám, k oddávání snoubenců v přírodě nebo třeba pro pořádání koncertů a určené pro širokou veřejnost), a předpokládaný způsob využití předmětného pozemku (vzpomínkový háj s možností pohřbívání ke kořenům) neodpovídá funkčnímu využití navrženému v Návrhu ÚPmB pro plochy zahrádek "I". Vzhledem k tomu, že se část výše uvedených aktivit v daném místě realizuje již nyní, nepředpokládá se konfliktní působení na okolní plochy. Dále uvádíme, že se jedná o pozemky ve vlastnictví města Brna a jde o záměr městské části podporovaný městem. Na základě uvedeného je vhodné vymezit předmětný pozemek p.č. 1353 v k.ú. Medlánky na plochu, která nejlépe reflektuje reálný i budoucí způsob využití a to na plochu veřejné vybavenosti „V/x/h (Ize považovat za plochu v krajině bez nutnosti navázání této plochy na plochu veřejného prostranství).

Věcná podstata způsobů vypořádání předmětného podání zůstává nadále relevantní, přestože návrh nového územního plánu města Brna prošel přepracováním s ohledem na Pokyny ZMB z roku 2022 a byl uveden do jednotného standardu ÚPD dle stavebního zákona a jeho prováděcích předpisů. Výše uvedené texty je tedy nutno chápat také ve smyslu těchto úprav.

Námitka č.19

Výrok:

Námitce se vyhovuje částečně.

Odůvodnění:

V dané věci uplatnila připomínku MČ Brno-Medlánky, pořizovatel požadavku vyhověl takto: Pozemek parc. č. 1000/11 k. ú. Medlánky je dle platného ÚPmB sice součástí plochy vodohospodářské, dle stavu v území je také spolu s pozemkem parc. č.1012/12 zahrnut do společného oplocení u RD Rysova 2b, s přístupem z ulice Rysova. Jejich vymezení jako součást stabilizované plochy B/r2 je žádoucí.

Oproti tomu pozemek parc. č. 994/1 a s ním i pozemky parc. č. .994/2, 994/3, 984/5, 1012/11 a 1012/20 k. ú. Medlánky jsou dle platného ÚPmB součástí plochy vodohospodářské, dle stavu v území jsou přístupné pouze cestou kolem rybníka a nesouvisejí s nemovitostí určenou pro bydlení. Není proto důvod je nyní v novém ÚP zahrnovat do stabilizované plochy bydlení, využití pozemků takovému funkčnímu využití neodpovídá. V tomto rozsahu se tímto námitce částečně vyhovuje.

Věcná podstata způsobů vypořádání předmětného podání zůstává nadále relevantní, přestože návrh nového územního plánu města Brna prošel přepracováním s ohledem na Pokyny ZMB z roku 2022 a byl uveden do jednotného standardu ÚPD dle stavebního zákona a jeho prováděcích předpisů. Výše uvedené texty je tedy nutno chápat také ve smyslu těchto úprav.

Námitka č.20

Výrok:

Námitce se vyhovuje.

Odůvodnění:

V dané věci uplatnila připomínku MČ Brno-Medlánky, pořizovatel požadavku vyhověl takto: Na částech pozemků v majetku smB parc. č. 985/1 a 985/19 k. ú. Medlánky při ulici Rysova je v ÚP vymezena plocha ke stavebnímu využití pro bydlení, stejně tak je na části pozemků návrhová plocha městské zeleně. Pořizovatel preferuje ponechat možnost stavebního využití, tj. nevymezovat zde pouze plochu zeleně. Ta je vyjádřena na částech pozemků v rozsahu návrhové plochy Z. Byť je MČ preferované stavební využití pro domov pro seniory přípustné i

Námítky

v ploše bydlení, garancí takového cílového využití je právě plocha veřejné vybavenosti V. S ohledem na vlastnictví pozemků smB je také vhodné plochu pro veřejný účel jednoznačně v novém ÚP vymezit odpovídající funkcí, tj. plochou V.

Věcná podstata způsobů vypořádání předmětného podání zůstává nadále relevantní, přestože návrh nového územního plánu města Brna prošel přepracováním s ohledem na Pokyny ZMB z roku 2022 a byl uveden do jednotného standardu ÚPD dle stavebního zákona a jeho prováděcích předpisů. Výše uvedené texty je tedy nutno chápat také ve smyslu těchto úprav.

Námítka č.21

Výrok:

Námítce se vyhovuje.

Odůvodnění:

V dané věci uplatnila připomínku MČ Brno-Medlánky, pořizovatel požadavku vyhověl takto: Požadované vymezení samostatné plochy V na částech pozemků parc. č. 985/1, 985/2 a 985/21 v jižním konci ulice Rysova, při kruhovém objezdu není s ohledem na metodiku zpracování nového ÚP vhodné: jednalo by se o podměrečnou plochu, kterou je problematické v novém ÚP samostatně vymezit za současného zachování čitelnosti hlavního výkresu - rozsah plochy a zápis kódu stavební plochy. Záměr nového objektu radnice MČ lze realizovat i v rámci plochy bydlení. Přesto pořizovatel s přihlédnutím k místním zájmům městské části dává pokyn zpracovatelům, aby požadavek MČ na plochu V prověřil.

Zpracovatel se na základě pokynu pořizovatele problematikou vymezení samostatné funkční plochy zabýval a –z pozice odborného garanta správnosti řešení– v upraveném návrhu ÚP nakonec vymezil rozsah plochy V/v2 tak, aby byla plocha vymezena přehledným způsobem. Ve výsledku je námítce vyhověno.

Věcná podstata způsobů vypořádání předmětného podání zůstává nadále relevantní, přestože návrh nového územního plánu města Brna prošel přepracováním s ohledem na Pokyny ZMB z roku 2022 a byl uveden do jednotného standardu ÚPD dle stavebního zákona a jeho prováděcích předpisů. Výše uvedené texty je tedy nutno chápat také ve smyslu těchto úprav.

Námítka č.22

Výrok:

Námítce se nevyhovuje.

Odůvodnění:

V dané věci uplatnila připomínku MČ Brno-Medlánky, pořizovatel odůvodnil takto:

Území mezi bytovými domy jabloňová 22-28 a ulicí Kuřimskou, které je využíváno jako volné prostranství - zeleň má výměru pod limit 0,2 ha pro samostatné funkční vymezení; plocha zeleně v platném ÚPmB dnes zahrnuje větší území, i to, které je již stavebně využito. Po zpřesnění využití dle skutečného stavu není samostatné vymezení plochy městské zeleně Z v návrhu nového ÚP účelné, území bude nadále užíváno jako volné prostranství v rámci stabilizované plochy bydlení.

Věcná podstata způsobů vypořádání předmětného podání zůstává nadále relevantní, přestože návrh nového územního plánu města Brna prošel přepracováním s ohledem na Pokyny ZMB z roku 2022 a byl uveden do jednotného standardu ÚPD dle stavebního zákona a jeho prováděcích předpisů. Výše uvedené texty je tedy nutno chápat také ve smyslu těchto úprav.

Námítka č.23

Výrok:

Námítce se vyhovuje částečně.

Odůvodnění:

V dané věci uplatnila připomínku MČ Brno-Medlánky, pořizovatel požadavek zohlednil takto: Oproti platnému ÚPmB a řešení obsaženému v Konceptu ÚP není v Návrhu ÚP zástavba RD

Námítky

v ulici Za Parkem a Hujíčková zahrnuta do návrhové plochy, ale je již stabilizována. Proto je žádoucí stabilizovanou plochu bydlení vymezit dle skutečného stavu v území a městské pozemky 855, 856 a jižní část pozemku 711/1 (s cestou ve stopě ulice Hujíčková) vše k. ú. Medlánky vymezit jako stabilizovanou plochu zeleně - sloučit s plochou zeleně zámeckého parku. Návrh ÚP totiž vymezení jižní stopy ulice Hujíčková jako plochy veřejného prostranství dle Konceptu ÚP nepřebírá.

Je žádoucí zachovat na městském pozemku parc. č. 710/1 k. ú. Medlánky návrhovou plochu městské zeleně, lze připustit oproti projednanému Konceptu ÚP (i platnému ÚPmB) redukcí jejího rozsahu do podoby dle návrhu nového ÚP. Plocha zeleně je v daném místě podstatná pro kvalitní propojení od stávajícího zámeckého parku k budoucí tramvajové smyčce do dalšího území v lokalitě Me-1. Návrhová plocha Z byla pro tento účel v Návrhu ÚP (projednávaném v červnu 2020) vymezena v dostatečném rozsahu, proto pořizovatel neshledal žádoucí požadavku MČ na její rozšíření vyhovět.

Na základě doporučení samosprávy města k vypořádání námitek a připomínek doručených k projednanému Návrhu nového ÚP (v červnu 2020) bude na pozemku parc. č. 710/1 k. ú. Medlánky v majetku města doplněna plocha veřejné vybavenosti (V) ve vazbě na ZŠ Hudcova. Tento požadavek na plochu V nakonec vyplynul z interních jednání s MČ, která tímto chce zajistit na městském pozemku plochu pro sportovního zařízení k ZŠ Hudcova. Takto je formulován i konkrétní požadavek na řešení uvedený u stanovené ÚS-08 v kap. 12 textové části ÚP a v kartě lokality Me-1. MČ je nakonec vyhověno v rozsahu tohoto požadavku.

V rozvojové lokalitě Me-1 lze další propojení pásem městské zeleně od navrhované tramvajové smyčky realizovat v rámci vymezených stavebních ploch, Návrh nového ÚP jednotlivé pásy liniové zeleně nevymezuje. Taktéž stezka pro pěší a cyklisty je nad podrobnost řešení v novém ÚP. Jejich realizace spolu s pásem zeleně je podél budoucí trati Me/31 na základě obecných regulativů možná ve všech stavebních plochách, tudíž i v ploše dopravy D, či sousední ploše smíšené obytné C. V této části není požadavku MČ vyhověno.

Námítce se částečně vyhovuje v rozsahu vyhovění shodným požadavkům MČ.

Věcná podstata způsobů vypořádání předmětného podání zůstává nadále relevantní, přestože návrh nového územního plánu města Brna prošel přepracováním s ohledem na Pokyny ZMB z roku 2022 a byl uveden do jednotného standardu ÚPD dle stavebního zákona a jeho prováděcích předpisů. Výše uvedené texty je tedy nutno chápat také ve smyslu těchto úprav. Vyhodnocení doplňujeme o informaci, že v daném území došlo na základě konkrétního požadavku určeného zastupitele, který u pořizovatele uplatnil dopisem ze dne 10.3.2023, k úpravě ÚP dle výsledků ÚS Technopark. (Jde o Územní studii Technologický park, jejímž zpracovatelem je tým KAM Brno, p.o.). Změna spočívá v úpravě rozsahu vymezených funkčních ploch v rozvojové lokalitě Me-1. Dále došlo ke změně na základě konkrétního požadavku určeného zastupitele na "posouzení potřebnosti předepsaných územních studií a žádosti o vypuštění mimo jiné i ÚS-08" uplatněného dopisem z 18. září 2023. Změna spočívá ve vypuštění povinnosti pořádit ÚS-08 jako podmínku pro rozhodování o změnách v území v lokalitě Me-1. Na základě této úpravy návrhu ÚP 2024 již nelze prostřednictvím územní studie konkretizovat požadavky na využití rozvojové lokality. Požadavku na zachování plochy zeleně v Me-1 dle platného ÚPmB nelze vyhovět, částečné vyhovění na plochu zeleně zůstává na pozemků pro rozšíření zámeckého parku.

Námítka č.24

Výrok:

Námítce se vyhovuje částečně.

Odůvodnění:

V dané věci uplatnila připomínku MČ Brno-Medlánky, pořizovatel požadavek zohlednil takto: V rozvojové lokalitě Me-1 lze další požadované využití pro veřejnou vybavenost (školství, centrum volného času), komerční vybavenost (sport), hřiště realizovat v rámci vymezených smíšených obytných ploch C. Pořizovatel neshledává účelné vymezením funkční plochy V či S předjímat jejich konkrétní lokalizaci. Pro území lokality Me-1 je předepsáno zpracování ÚS-

Námítky

08, ta prověří potřebu občanského vybavení a navrhne na území využití funkčních ploch C ve větší podrobnosti. Viz požadavky na řešení v ÚS uvedené v textové části v kap. 12 a v příslušné kartě lokality Me-1.

S odkazem na text vyhodnocení u připomínky č.23 je požadavek MČ na plochu pro sportovní zařízení pro ZŠ Hudcova řešen vymezením plochy V na městském pozemku parc. č. 710/1 k. ú. Medlánky

Samospráva města na Poradě vedení dne 10.12.2020 odsouhlasila podnět na úpravu rozsahu funkčních ploch bydlení v předmětné lokalitě ve prospěch smíšeného využití s volnou strukturou zástavby a v plochách pro smíšené využití úpravu výškových hladin zástavby dle Případové studie lokality Technologický park (KAM, 2020) pro účely úpravy Návrhu nového ÚPmB.

Na základě rozhodnutí Rady města Brna (RMB), které přijala na schůzi RMB č.R8/127 zahájené dne 20.1.2021 s pokračováním dne 25.1.2021, uplatnil určený zastupitel, radní pro územní plánování RNDr. Filip Chvátal, PhD. u pořizovatele připravovaného Územního plánu města Brna – Odboru územního plánování a rozvoje MMB, ve smyslu § 53 odst. (1) zákona č. 183/2006 sb., o územním plánování a stavebním řádu, ve znění pozdějších předpisů, podnět, aby vyhodnocení výsledků projednání dokončil v souladu s doporučením RMB. RMB doporučila řešení u problematických oblastí rozvoje města stěžejního charakteru.

Doporučení se týkalo i rozvojové lokality Me-1 Technologický park. Proto pořizovatel dal pokyny na úpravu návrhu ÚP v lokalitě Me-1 pro 1. opakované veřejné projednání (v červnu 2021), vše v souladu s podnětem určeného zastupitele.

K další úpravě návrhu ÚP oproti výše uvedenému došlo v lokalitě Me-1 po 1. opakovaném veřejném projednání.

Na základě připomínek MČ doručených při 1. opakovaném veřejném projednání se určený zastupitel navrženým řešením v severní části lokality Me-1 znovu zabýval a uplatnil v procesu vyhodnocování výsledků projednání dopisem č.j. MMB/0477610/2021 ze dne 13.9.2021 k lokalitě Me-1 na základě doporučení RMB R8/168 ze dne 1.9. 2021 podnět na zohlednění místních zájmů MČ Brno - Medlánky, a to na navrácení původní plochy W/v3 a rozšíření plochy B/r2 na úkor plochy C/v3. Městské části jsou dle Statutu města Brna oprávněny uplatňovat právo na místní samosprávu ve specifickém režimu prostřednictvím vyjádření k projednávaným územně plánovacím dokumentacím.

Na základě výsledků projednání byly místní zájmy městské části MČ Brno-Medlánky alespoň částečně zohledněny a Návrh pro 2. opakované veřejné projednání byl upraven.

Námítce je vyhověno částečně vymezením plochy veřejné občanské vybavenosti a promítnutím požadavků na konkretizaci využití lokality Me-1 pro další občanskou vybavenost do požadavků k řešení do vymezené ÚS-08.

Věcná podstata způsobů vypořádání předmětného podání zůstává nadále relevantní, přestože návrh nového územního plánu města Brna prošel přepracováním s ohledem na Pokyny ZMB z roku 2022 a byl uveden do jednotného standardu ÚPD dle stavebního zákona a jeho prováděcích předpisů. Výše uvedené texty je tedy nutno chápat také ve smyslu těchto úprav. Vyhodnocení doplňujeme o informaci, že v daném území došlo na základě konkrétního požadavku určeného zastupitele, který u pořizovatele uplatnil dopisem ze dne 10.3.2023, k úpravě ÚP dle výsledků ÚS Technopark. (Jde o Územní studii Technologický park, jejímž zpracovatelem je tým KAM Brno, p.o.). Změna spočívá v úpravě rozsahu vymezených funkčních ploch v rozvojové lokalitě Me-1. Dále došlo ke změně na základě konkrétního požadavku určeného zastupitele na "posouzení potřebnosti předepsaných územních studií a žádosti o vypuštění mimo jiné i ÚS-08" uplatněného dopisem z 18. září 2023. Změna spočívá ve vypuštění povinnosti pořídít ÚS-08 jako podmínku pro rozhodování o změnách v území v lokalitě Me-1. Na základě této úpravy návrhu ÚP 2024 již nelze prostřednictvím územní studie konkretizovat požadavky na využití rozvojové lokality (požadováno zpřesnění pro zeleň, občanská vybavenost, sport).

Vyhověno zůstává částečně vymezením plochy veřejné občanské vybavenosti.

Námitky

Námitka č.25

Výrok:

Námitce se vyhovuje.

Odůvodnění:

V rámci podání je požadováno vymezení propojení mezi územím Technologického parku a průmyslovou zónou v Kuřimi.

Pro dokladování transparentnosti procesu vyhodnocení podání je uvedeno také mezitímní vyhodnocení z r. 2020:

Požadavku bylo v roce 2020 vyhověno částečně, protože: „Úkolem územního plánu je vytvářet územní podmínky pro možnost umístění záměrů, nikoliv zajistit „bezproblémovou“ realizaci všech záměrů a znát podrobné technické provedení jednotlivých úseků. Obecně územní plán stanovuje základní koncepci rozvoje území obce, ochrany jeho hodnot, jeho plošného a prostorového uspořádání, uspořádání krajiny a koncepci veřejné infrastruktury a stanovuje podmínky pro využití území. Nový Územní plán města Brna (ÚPmB) pracuje s méně podrobným měřítkem hlavního výkresu 1:10 000, než tomu je u současného (1:5000).

V rámci stanovení podmínek využití ploch v kap. 6.2. a kap. 6.3.3.10 závazné textové části je umožněno umístění cyklistické infrastruktury ve všech plochách s rozdílným způsobem využití.

Z hlediska požadavku na zakreslení dalších propojení uvádíme, že v rámci cyklistické dopravy byl zvolen obecnější přístup.

Ve výkresu 2.2. Souhrnný výkres dopravy jsou vyznačeny „vybrané samostatné cyklotrasy“, kterými jsou zpřesněny záměry ze Zásad územního rozvoje Jihomoravského kraje. Ve výkresu odůvodnění O.6 Cyklistická doprava – schéma jsou k výše uvedenému jevu navíc vyznačeny „vybrané pouliční cyklotrasy“, které naznačují možná vybraná propojení území města, která však již nejsou závazná a je možné je operativně upravovat nebo dále doplňovat.

Obecně ve výkresu odůvodnění O.6 nejsou trasy vymezeny závazně a umístění jakýchkoliv cyklistických tras nebo stezek je možná v souvislosti s obecnými podmínkami uvedenými v kapitolách 6.1 až 6.5 Výroku ve všech plochách.“

Konečné vyhodnocení podání se vztahuje k výslednému řešení Návrhu nového ÚPmB:

Návrh Územního plánu města Brna pro opakované veřejné projednání (06/2021) byl upraven a požadované propojení cyklostezkou Technologický park - Kuřim bylo doplněno o tuto trasu do výkresu 2.2. a Odůvodnění.

Tímto je požadavek zohledněn.

Věcná podstata způsobů vypořádání předmětného podání zůstává nadále relevantní, přestože návrh nového územního plánu města Brna prošel přepracováním s ohledem na Pokyny ZMB z roku 2022 a byl uveden do jednotného standardu ÚPD dle stavebního zákona a jeho prováděcích předpisů. Výše uvedené texty je tedy nutno chápat také ve smyslu těchto úprav.

Námitka č.26

Výrok:

Námitce se vyhovuje.

Odůvodnění:

V dané věci uplatnila připomínku MČ Brno-Medlánky, pořizovatel požadavku vyhověl takto:

Stávající zástavba RD ve východním konci ulice Turistická byla zahrnuta do stabilizované plochy městské zeleně Z - zámecký park- již v Konceptu nového ÚP. Existence stávající zástavby zahrnuté do jiné funkční plochy nestavební je ošetřena obecným regulativem a neznamená její vymístění a dotvoření celého území jako park.

Zástavba RD dotváří charakter území u křižovatky ulic Turistická a Hudcova a zasahuje území o rozloze cca 0,24 ha. Proto je možné pro zástavbu vymežit samostatnou stavební funkční plochu v souladu s požadavkem § 3 odst 1 vyhl. 501/2006 Sb., v platném znění.

Obdobně lze postupovat v případě zástavby komerčními objekty a v ulici Hudcova 2,2a, které zahrnují území o rozloze cca 0,31 ha.

Námitky

Zpracovatel se na základě pokynu pořizovatele problematikou vymezení odpovídající stavební plochy pro zástavbu RD na ul. Turistická a zástavbu vybavenosti na ul. Hudcova znovu zabýval a –z pozice odborného garanta správnosti řešení– vymezil jednu stabilizovanou plochu smíšenou obytnou.

Ve výsledku je námitce vyhověno.

Věcná podstata způsobů vypořádání předmětného podání zůstává nadále relevantní, přestože návrh nového územního plánu města Brna prošel přepracováním s ohledem na Pokyny ZMB z roku 2022 a byl uveden do jednotného standardu ÚPD dle stavebního zákona a jeho prováděcích předpisů. Výše uvedené texty je tedy nutno chápat také ve smyslu těchto úprav.

Podatel:

Jméno a příjmení:

Trvale bytem:

Jsem – nejsem* vlastníkem nemovitosti v ploše dotčené navrhovanou změnou (uvést parcelní číslo pozemku nebo číslo popisné pozemku, číslo katastrálního území, katastrální územní číslo pozemku)

katastrálním územím: MEDLÁNKY

(* nehodící se škrtněte)

NÁMITKA – PŘIPOMÍNKA* proti Návrhu Územního plánu města Brna, jeho grafické i textové části

Vznáším námitky – připomínky označené níže křížkem:

- | | | |
|-------------------------------------|-----------------------------------------------------------------------------------------------------------------------------------------------------------------------------------------------------------------------------------------------------------------------------------------------------------------------------------------------------------------------------------------------------------------------------------------------------------------------------------------------------------------------------------------------|-------------|
| <input checked="" type="checkbox"/> | Požadujeme zásadně redukovat navrhovaný rozsah záboru zemědělského půdního fondu a navrhované navýšení zastavěnosti v k. ú. Medlánek. | 1 |
| <input checked="" type="checkbox"/> | Požadujeme vypuštění plánovaných komunikací:
<input checked="" type="checkbox"/> mezi Komínem (resp. Bystrčí) a Medlánekami se zaústěním do ulice Turistické (navržené jako veřejné prostranství se zábořem ploch polí a zahrádek v lokalitě u křížku pro budoucí silnici),
<input checked="" type="checkbox"/> mezi Medlánekami a Ivanovicemi od ulice V Újezdech pod kasárnami v Řečkovících (R/1),
<input checked="" type="checkbox"/> mezi Technologickým parkem (ul. Purkyňovou) a ulicí Hudcovou, ústící naproti ZŠ (Me/1). | 2
-
6 |
| <input checked="" type="checkbox"/> | Požadujeme vypuštění plánovaných územních rezerv pro komunikace:
<input checked="" type="checkbox"/> mezi ulicemi Turistickou (od křížku) a ulicí Purkyňovou mezi Medláneckými kopci,
<input checked="" type="checkbox"/> mezi ulicemi Turistickou a ulicí V Újezdech. | |
| <input checked="" type="checkbox"/> | Nesouhlasíme s novým dopravním propojením mezi ulicemi V Újezdech a K Babě v rozvojové ploše Me-3. | 7 |
| <input checked="" type="checkbox"/> | Požadujeme změnit plánovanou výstavbu na polích mezi Medlánekami, Řečkovících a Ivanovicemi výhradně na méně intenzivní nízkopodlažní výstavbu do úrovně podlažnosti 2, ideálně výstavbu rodinných domů a jejich funkční komunikační napojení do území té městské části, kde je tato výstavba plánována. Požadujeme zásadní snížení intenzity využití území celých rozvojových ploch R-3 a Me-4 (méně obyvatel, méně pracovníků) a to také výrazným rozšířením ploch zeleně Z, kterých by mělo být násobně více, než je v lokalitě plánováno. | 8 |
| <input checked="" type="checkbox"/> | Požadujeme v rozvojové ploše Me-4 pod ulicí V Újezdech plochu V/a2 ponechat v navrhovaném umístění podél stávající komunikace, avšak její celkový rozsah zmenšit na rozsah dle stávajícího ÚP tak, aby tato plocha začínala až za křižovatkou s ulicí Nadační; ve zbývající ploše vymežit plochu zeleně Z. | 9 |
| <input checked="" type="checkbox"/> | Požadujeme novou výstavbu v rozvojové ploše Me-4 podmínit prověřením v rámci územní studie s ohledem na přilehlou rekreačně sportovní oblast a zachování plnohodnotného prostupu do této oblasti. | 10 |
| <input checked="" type="checkbox"/> | Požadujeme zásadní snížení intenzity využití území Geofyziky a Medlánecké cihelny v rozvojové ploše R-8 (méně obyvatel, méně pracovníků), aby byl rozvoj těchto lokalit únosný pro stávající infrastrukturu Medlánek. | 11 |
| <input checked="" type="checkbox"/> | Požadujeme mezi veřejně prospěšné stavby zahrnout také komunikační propojení mezi ulicemi Renčova a Terezy Novákové pro odlehčení dopravy z Duhových Polí. | 12 |
| <input checked="" type="checkbox"/> | Požadujeme vypuštění územní rezervy pro bydlení v zahradách a polích v lokalitě B-6 při ulici Turistické a vychazkové a vypuštění územní rezervy pro bydlení pod ulicí V Újezdech B-7. | 13 |
| <input checked="" type="checkbox"/> | Požadujeme zachovat stávající stabilizovanou plochu vysazeného a vzrostlého biokoridoru kolem Medláneckého potoka jako plochu Územního systému ekologické stability (ÚSES) – biokoridor - a dle reálného stavu masivních výsadeb kolem polní cesty na pozemku p. č. 1818 v k. ú. Medlánek vymežit plochu krajinné zeleně K. | 14 |
| <input checked="" type="checkbox"/> | Požadujeme v rámci katastru Medlánek vyčlenit funkční plochy na městských pozemcích pro domov pro seniory, sběrné středisko separovaného odpadu, školství a sport. | 15 |

- 1 6 Požadujeme změnit pobytovou louku kolem tzv. Žebětínské cesty v prodloužení ulice Žebětínek (p. č. 1811 v k. ú. Medlánek) ze zemědělské plochy A na plochu krajinné zeleně K. 1 6
- 1 7 Požadujeme zachovat stávající prostup územím mezi ulicemi Turistickou a Vycházkovou a pozemky p. č. 1033/1 a 1033/12 v k. ú. Medlánek definovat dle reálného stavu jako zeleň Z, tzn. neměnit na zahrady I. 1 7
- 1 8 Požadujeme plochu vedle stromové kaple na pozemku p. č. 1353 v k. ú. Medlánek vymezit pro vzpomínkový háj s možností pohřbívání ke kořenům jako plochu V/x/h. 1 8
- 1 9 Požadujeme změnit pozemky dostupné jen cestou kolem medláneckého rybníka (p. č. 994/1, 1000/11 a další související pozemky) v k. ú. Medlánek, které byly dříve plochami H) z ploch bydlení B na plochy zeleně Z nebo K nebo plochy vodní a vodohospodářské H, jak je tomu dosud. 1 9
- 2 0 Požadujeme plochu části městských pozemků při ul. Rysova p. č. 985/1 a 985/19 v k. ú. Medlánek, kde se nachází zahrada MŠ a veřejná zeleň, ponechat jako plochy zeleně Z; v případě trvání požadavku na doplnění zástavby změnit na plochu veřejné vybavenosti V pro možnost vybudování domova pro seniory. 2 0
- 2 1 Požadujeme změnit pozemky plánované historicky jako rezerva pro novou radnici u kruhového objezdu (p. č. 985/21 a přiléhající části pozemků p. č. 985/1 a 985/2 v k. ú. Medlánek) z plochy bydlení B/r2 na plochu veřejné vybavenosti V/r2). 2 1
- 2 2 Požadujeme plochu mezi městským bytovým domem Jabloňová 22-28 a ulicí Kuřimskou ponechat plochy dle stávajícího ÚP jako zeleň Z, tzn. neměnit na bydlení B. 2 2
- 2 3 V lokalitě Technoparku v rozvojové ploše Me-1 požadujeme zredukovat navrhované plochy bydlení za parkem ve prospěch ploch zeleně, a to alespoň v rozsahu, jak s nimi počítal stávající územní plán, požadujeme v souladu se stávajícím ÚP zachovat pruh zeleně pro rozšíření Zámeckého parku směrem k budoucí zastávce tramvaje a dále jej prodloužit podél budoucí tramvajové trati Me/31 celou lokalitou Technoparku a v jejím sousedství vést plochu pro vybudování stezky pro pěší a cyklisty pro zajištění prostupnosti území z Medlánek do Králova Pole. 2 3
- 2 4 V lokalitě Technoparku v rozvojové ploše Me-1 dále požadujeme navýšení ploch zeleně alespoň na úroveň stávajícího ÚP, dále požadujeme v části této lokality blíže k Medlánek pamatovat i na veřejnou vybavenost v podobě školství, hřišť a sportovišť aby noví obyvatelé i zaměstnanci nezhoršili již tak nedostatečnou kapacitu stávající veřejné vybavenosti v Medlánek (MŠ, ZŠ centrum volného času, dětská hřiště, sportoviště). Požadujeme v dostupné vzdálenosti od ZŠ plochu pro sport S pro vybudování tělocvičny či malé sportovní haly, kterou by mohly využívat na tělocvik i děti základní školy, jejíž tělocvična je za hranou kapacity a brání případnému navýšení počtu žáků. 2 4
- 2 5 Požadujeme zahrnout cyklostezku spojující Technopark a Průmyslovou zónu v Kuřimi kolem Kasaren v Řeckovicích, Ivanovicích a Českou. 2 5
- 2 6 Požadujeme respektovat reálný stav využití území a v lokalitě Zámeckého parku vymezit plochy zastavěné rodinnými domy jako plochy bydlení B/r1 a plochu pod zámkem jako plochu smíšenou obytnou C a v lokalitě Medláneckého kopce a jeho úpa vymezit plochy zahrad I. 2 6

Dále doplňuji:

Statutární město Brno
Magistrát města Brna

MMB/0253796/2020
listy:2 přílohy

druh:



mmb1es77390464 Doručeno: 22.06.2020

Co se týká odůvodnění mé připomínky/námítky, plně odkazuji na stanovisko MČ Brno-Medlánek k Návrhu Územního plánu města Brna.

V Brně dne 19.6.2020

Podpis

MMB/0253796/2020

Námítka č.1

Výrok:

Námítce se vyhovuje částečně.

Odůvodnění:

Předmětné území Medlánek má být dle dohody o vypořádání stanoviska Ministerstva životního prostředí (MŽP ČR) ke Konceptu ÚPmB ze dne 22.6.2017 z hlediska záboru ZPF řešeno dle varianty II. Konceptu ÚPmB s požadavkem na převedení rozvojové lokality Me-7 v rozsahu var. I Konceptu ÚPmB do územní rezervy pro bydlení (v Návrhu ÚPmB územní rezerva B-6) a dle podnětu samosprávy rozvojovou lokalitu Me-8 východně od komunikačního propojení řešit v rozsahu dle var. III (v Návrhu ÚPmB rozvojová lokalita Me-4) a západně od komunikačního propojení zařadit do územní rezervy pro bydlení v rozsahu dle var. II. (v Návrhu ÚPmB část územní rezervy B-7). V bezprostředním okolí měla být navazující rozvojová lokalita v MČ Brno-Řečkovice a Mokrá hora R-3 řešena obdobným způsobem - východně od komunikačního propojení rozvoj území dle var. III Konceptu ÚPmB (v Návrhu ÚPmB rozvojová lokalita R-3), západně od komunikace územní rezerva pro bydlení v rozsahu dle var. II. (v Návrhu ÚPmB část územní rezervy B-7). Tato dohodnutá řešení jsou součástí Pokynů pro vypracování Návrhu ÚPmB, které schválilo Zastupitelstvo města Brna usnesením č. ZM7/3871 na zasedání konaném dne 19. 6. 2018 (dále jen "Pokyny"). Návrhem ÚPmB jsou tak v daném území zcela naplněny Pokyny pro vypracování Návrhu ÚPmB a dotčený orgán MŽP ČR v této fázi pořizované dokumentace plně souhlasí s předloženým řešením Návrhu ÚPmB z hlediska záboru ZPF v k.ú. Medlánský, a proto není důvodné předmětné řešení měnit.

Uvádíme také, že územní rozvoj v ose Medlánský – Řečkovice – Ivanovice vyplývá ze Zadání, které je tímto způsobem konzistentně naplňováno. Tento rozvoj souvisí s trasováním D43 a předmětné územní rezervy bude možné aktivovat (převést do návrhu) pouze v případě, že bude na úrovni ZÚR JMK rozhodnuto o výsledné variantě řešení D43 na území města. Při návrhu řešení pak musí být zohledněny a zapracovány i případné další dopady a souvislosti, které nyní nelze dopředu předjímat.

Ovšem je nutné uvést, že v k.ú. Medlánský téměř nedochází v Návrhu ÚPmB k vymezení nových zastavitelných (návrhových) ploch oproti platnému ÚPmB, vyjma zastavitelných ploch na východní straně prodloužené ulice V Újezdech.

Nicméně na základě rozhodnutí Rady města Brna (RMB), které přijala na schůzi RMB č. R8/127 zahájené dne 20.1.2021 s pokračováním dne 25.1.2021, uplatnil určený zastupitel, radní pro územní plánování RNDr. Filip Chvátal, PhD. u pořizovatele připravovaného Územního plánu města Brna – Odboru územního plánování a rozvoje MMB, ve smyslu § 53 odst. (1) zákona č. 183/2006 sb., o územním plánování a stavebním řádu, ve znění pozdějších předpisů, podnět, aby vyhodnocení výsledků projednání dokončil v souladu s doporučením RMB. RMB doporučila řešení u problematických oblastí rozvoje města stěžejního charakteru. U předmětné územní rezervy B-6 a B-7 následujícím způsobem:

„Vzhledem k tomu, že došlo na úrovni ZÚR JMK k rozhodnutí o umístění koridoru komunikace R-43 na území města Brna, je možné učinit rozhodnutí a aktivovat územní rezervy, tj. územní rezervy převést zpět do zastavitelných ploch dle projednané a vybrané varianty Konceptu ÚPmB či dílčích úprav. Aktivaci územních rezerv převedením do zastavitelných ploch však nelze v úpravě Návrhu ÚPmB před opakovaným veřejným projednáním doporučit, ale až po první aktualizaci nového ÚPmB v rámci Zprávy o uplatňování ÚPmB, případně samostatnou změnou nového ÚPmB. V Návrhu ÚPmB by tak byly územní rezervy ponechány vyjma těch, kde je na základě výsledků projednání doporučeno jejich vypuštění (např. právě předmětná B-6 a B-7)“.

Na základě výše uvedeného pořizovatel dává pokyn územní rezervu B-6 a B-7 z návrhu ÚPmB vypustit v souladu s podnětem určeného zastupitele.

Věcná podstata způsobů vypořádání předmětného podání zůstává nadále relevantní, přestože návrh nového územního plánu města Brna prošel přepracováním s ohledem na Pokyny ZMB z roku 2022 a byl uveden do jednotného standardu ÚPD dle stavebního zákona a jeho prováděcích předpisů. Výše uvedené texty je tedy nutno chápat také ve smyslu těchto úprav.

Námítka č.2

Výrok:

Námítce se vyhovuje částečně.

Odůvodnění:

Tangenciální propojení městských částí Brno-Komín a Brno - Bystrc s MČ Brno-Medlánky je dlouhodobě sledované už v platném ÚPmB, pro které je zde vymezena plocha komunikací a prostranství místního významu s navazující plochou krajinné zeleně pro možnost umístění stromořadí či jiného krajinného prvku v rekreačně využívaném území. V Návrhu nového ÚPmB se rovněž v kontinuitě se stávajícím ÚPmB vymezuje plocha veřejného prostranství, která kopíruje stávající zpevněnou cestu vedoucí přes předmětné území (agreguje částečně i návrhovou plochu krajinné zeleně KV ze stávajícího ÚPmB, což je dáno měřítkem nového ÚPmB) a která vytváří podmínky pro žádoucí prostupnost územím. Z hlediska koncepce uspořádání dopravy slouží tato plocha pro vedení samostatné cyklotrasy. Zajišťuje dopravní obsluhu pro rozvojovou část brněnské ZOO ze strany Brna-Bystrce a stabilizovaného areálu Pily ČR, dále pak stabilizovaného areálu Policie ČR a medláneckého letiště ze strany Brna-Medlánek. Převážná část území je však určena pro nestavební využití, které negeneruje dopravní zatížení. Koridor již v současné době plní funkci obsluhy navazujících pozemků a jeho vymezení je nezbytné. Jeho šířka neznamená „výstavbu“ komunikace v celé šíři, ale umožňuje „kultivaci“ nevyhovujícího stavu a doplnění např. oboustranného stromořadí a zvýšení kvality prostupnosti pro pěší a cyklisty. To, jakým způsobem bude upraven provoz na tomto propojení nebo případně rozdělení na provozně nezávislé úseky není předmětem řešení územního plánu, ale úpravy organizace dopravy, která stanoví podmínky provozu, případně zamezí průjezdu nebo omezí některé nežádoucí pohyby.

Na základě rozhodnutí Rady města Brna (RMB) konané na schůzi RMB č.R8/127 zahájené dne 20.1.2021 s pokračováním dne 25.1.2021, uplatnil určený zastupitel, radní pro územní plánování RNDr. Filip Chvátal, PhD. u pořizovatele připravovaného Územního plánu města Brna – Odboru územního plánování a rozvoje MMB, ve smyslu § 53 odst. (1) zákona č. 183/2006 sb., o územním plánování a stavebním řádu, ve znění pozdějších předpisů, podnět, aby vyhodnocení výsledků projednání dokončil v souladu s doporučením RMB. Co se týče problematiké oblasti rozvoje města RMB doporučila komunikační propojení Komín - Medlánky řešit jako návrhovou plochu veřejného prostranství O s tím, že část tohoto koridoru v prostoru od odbočky k rozvojové ploše ZOO k areálu Policie ČR bude stabilizován v rozsahu platného ÚPmB (bez integrace plochy zeleně).

Věcná podstata způsobů vypořádání předmětného podání zůstává nadále relevantní, přestože návrh nového územního plánu města Brna prošel přepracováním s ohledem na Pokyny ZMB z roku 2022 a byl uveden do jednotného standardu ÚPD dle stavebního zákona a jeho prováděcích předpisů. Výše uvedené texty je tedy nutno chápat také ve smyslu těchto úprav.

Pro úplnost doplňujeme, že na základě Pokynu č. 6) "Důkladné opakované posouzení připomínek městských částí z veřejného projednání" Zastupitelstva města Brna ze dne 21.06.2022, došlo v území kolem areálu bývalého JZD k úpravě návrhu spočívající v zapracování řešení dle ÚS Komín, Palcary - jih (Ing.arch. Jenčková, 08/2022). V území jsou nově vymezeny plochy smíšené obytné všeobecné, plochy občanského vybavení veřejného a s tím spojené upravené vedení dopravní infrastruktury.

Námítka č.3

Výrok:

Námítce se nevyhovuje.

Odůvodnění:

V rámci podání je vysloven požadavek na vypuštění komunikačního propojení mezi Medláankami a Ivanovicemi, od ulice V Újezdech, označeným ve výkrese 2.2 jako R/1.

Vyhodnocení z r. 2020:

„Záměr R/1 má přímou souvislost s rozvojem MČ Brno-Řečkovice a MČ Brno-Ivanovice a tento záměr nelze vypustit, ale jeho podoba dozná změn.

V upraveném návrhu budou doplněny plochy rozvoje na k.ú. Ivanovice a záměr R/1 nebude propojován na k.ú. Medláanky a bude veden v koridoru ulice Terezy Novákové (záměr R/31).“

Pro dokladování transparentnosti procesu vyhodnocení podání a pro úplnost uvádíme, že v předmětném území došlo ke změně. Ve výsledném řešení Návrhu nového ÚPmB byla poloha záměru R/1 upravena a záměr je připojen na ulici Žilkovu v MČ Brno-Řečkovice a Mokrá Hora. S územím MČ Brno-Medláanky není propojen.

Tato změna však nemá vliv na podstatu vyhodnocení požadavku podatele.

Věcná podstata způsobů vypořádání předmětného podání zůstává nadále relevantní, přestože návrh nového územního plánu města Brna prošel přepracováním s ohledem na Pokyny ZMB z roku 2022 a byl uveden do jednotného standardu ÚPD dle stavebního zákona a jeho prováděcích předpisů. Výše uvedené texty je tedy nutno chápat také ve smyslu těchto úprav.

Námítka č.4

Výrok:

Námítce se vyhovuje částečně.

Odůvodnění:

V rámci podání je požadováno vypuštění plánované komunikace mezi Technologickým parkem (ul. Purkyňovou a ulicí Hudcovou, ústící naproti ZŠ (záměr Me/1).

Pro dokladování transparentnosti procesu vyhodnocení podání je uvedeno také mezitímní vyhodnocení z r. 2020:

Požadavku nebylo v roce 2020 vyhověno, protože: „ÚPmB vymezuje doplnění komunikaci sběrného významu Me/1 z ul. Purkyňova do ul. Hudcova, která je nezbytná pro rozvoj lokality Technologický park Me-1. Společně s další komunikační sítí v navazujícím území doplňuje dopravní skelet pro odvedení dopravy z této části území.“

Konečné vyhodnocení podání se vztahuje k výslednému řešení Návrhu nového ÚPmB:

Návrh Územního plánu města Brna pro opakované veřejné projednání (06/2021) byl upraven. Záměr Me/1 byl přetrasován do souběžné polohy s ulicí Hradeckou. Do ulice Hudcovy naproti ZŠ tedy není připojen.

Tímto je požadavek zohledněn.

Pro úplnost doplňujeme, že ačkoli byla sběrná komunikace Me/1 vypuštěna, zůstává navržena místní komunikace v rámci plochy veřejného prostranství.

Věcná podstata způsobů vypořádání předmětného podání zůstává nadále relevantní, přestože návrh nového územního plánu města Brna prošel přepracováním s ohledem na Pokyny ZMB z roku 2022 a byl uveden do jednotného standardu ÚPD dle stavebního zákona a jeho prováděcích předpisů. Výše uvedené texty je tedy nutno chápat také ve smyslu těchto úprav.

Námítka č.5

Výrok:

Námítce se nevyhovuje.

Odůvodnění:

Návrh ÚPmB (6/2020) vymezil O-6 jako územní rezervu k prověření možnosti napojení lokality bydlení vymezené v územní rezervě B-6 na komunikační síť ve směru Medláanky (Technologický park) - Hudcova - Řečkovice - Ivanovice tak, aby byl přiměřeně doplněn

chybějící dopravní skelet, přičemž je možné aktivovat územní rezervu pouze v případě, že bude na úrovni ZÚR JMK rozhodnuto o trasování D43 na území města Brna.

Nicméně na základě rozhodnutí Rady města Brna (RMB), které přijala na schůzi RMB č.R8/127 zahájené dne 20.1.2021 s pokračováním dne 25.1.2021, uplatnil určený zastupitel, radní pro územní plánování RNDr. Filip Chvátal, PhD. u pořizovatele připravovaného Územního plánu města Brna – Odboru územního plánování a rozvoje MMB, ve smyslu § 53 odst. (1) zákona č. 183/2006 sb., o územním plánování a stavebním řádu, ve znění pozdějších předpisů, podnět, aby vyhodnocení výsledků projednání dokončil v souladu s doporučením RMB. RMB doporučila řešení u problematických oblastí rozvoje města stěžejního charakteru. u předmětné územní rezervy O-6 následujícím způsobem:

„Vzhledem k tomu, že došlo na úrovni ZÚR JMK k rozhodnutí o umístění koridoru komunikace R-43 (S43) na území města Brna, je možné učinit rozhodnutí a aktivovat územní rezervy tj. územní rezervy převést zpět do zastavitelných ploch dle projednané a vybrané varianty Konceptu ÚPmB či dílčích úprav. Aktivaci územních rezerv převedením do zastavitelných ploch však nelze v úpravě Návrhu ÚPmB před opakovaným veřejným projednáním doporučit, ale až po první aktualizaci nového ÚPmB v rámci Zprávy o uplatňování ÚPmB, případně samostatnou změnou nového ÚPmB. V Návrhu ÚPmB by tak byly územní rezervy ponechány vyjma těch, kde je na základě výsledků projednání doporučeno jejich vypuštění.

Vzhledem k nesouhlasu s původním vedením územní rezervy O-5 a výše uvedenému doporučení RMB na vypuštění koridoru územní rezervy O-6 a O-5 centrem Medlánek byla následně naznačena možnost změny jejího trasování. Jejich úpravu však nebylo možné z časových důvodů prověřit v potřebné podrobnosti a s podrobnějším vyhodnocením dopadů a vlivů na území.

Aby bylo možné podrobněji prověřit toto území jednak z hlediska koncepce dopravy (Odboru dopravy MMB) a z hlediska územních dopadů (Odboru územního plánování a rozvoje MMB), bylo z pozice pořizovatele rozhodnuto o potřebě jejího dalšího vymezení.

Z tohoto důvodu bude územní rezerva O-6 v Návrhu ponechána beze změny a územní rezerva O-5 bude upravena do koridoru v návaznosti od územní rezervy O-6 po propojení se záměrem R/1.

Závěrem uvádíme, že vzhledem k tomu, že se jedná pouze o územní rezervy, tak aktuálně nedochází k žádné změně ÚPmB v souvislosti s těmito dopravními koridory. Po zpracování podrobnějších prověřovacích studií budou vyhodnoceny dopady do území a až následně na základě doporučení bude rozhodnuto o těchto územních rezervách a případném konkrétním vedení tohoto komunikačního propojení.

Věcná podstata způsobů vypořádání předmětného podání zůstává nadále relevantní, přestože návrh nového územního plánu města Brna prošel přepracováním s ohledem na Pokyny ZMB z roku 2022 a byl uveden do jednotného standardu ÚPD dle stavebního zákona a jeho prováděcích předpisů. Výše uvedené texty je tedy nutno chápat také ve smyslu těchto úprav.

Námítka č.6

Výrok:

Námítce se vyhovuje částečně.

Odůvodnění:

Návrh ÚPmB (6/2020) vymezil O-5 centrem Medlánek jako územní rezervu k prověření možnosti napojení lokality bydlení vymezené v územní rezervě B-6 na komunikační síť ve směru Medlánský park (Technologický park) - Hudcova - Řečkovice - Ivanovice tak, aby byl přiměřeně doplněn chybějící dopravní skelet.

Dále viz odůvodnění námítky č.5

Věcná podstata způsobů vypořádání předmětného podání zůstává nadále relevantní, přestože návrh nového územního plánu města Brna prošel přepracováním s ohledem na Pokyny ZMB z roku 2022 a byl uveden do jednotného standardu ÚPD dle stavebního zákona a jeho prováděcích předpisů. Výše uvedené texty je tedy nutno chápat také ve smyslu těchto úprav.

Námítka č.7

Výrok:

Námítce se vyhovuje.

Odůvodnění:

V rámci podání je požadováno zrušení dopravního propojení mezi ulicemi V Újezdech a K Babě v rozvojové ploše Me-3.

Původní vyhodnocení z r. 2020:

„Komunikace v ulici V Újezdech je vymezena plochou dopravní infrastruktury D, komunikace v ulici K Babě je vyznačeno plochou veřejného prostranství. Rozvojová lokalita Me-3 není s ulicí V Újezdech přímo propojena. Přímé propojení je možné v rámci obecných podmínek využití území, ovšem vzhledem k realizované zástavbě je obtížně realizovatelné a nevhodné. V rámci prostupnosti území je vhodné do karty lokality doplnit podmínku propojení pouze pro pěší a cyklisty.“

Pro dokladování transparentnosti procesu vyhodnocení podání a pro úplnost uvádíme, že v předmětném území došlo ke změně. Ve výsledném řešení Návrhu nového ÚPmB byla poloha záměru R/1 upravena a na k.ú. Medlánky již není vymezen. Komunikace v ulici V Újezdech již není vymezena plochou dopravní infrastruktury D, ale plochou veřejných prostranství. V kartě rozvojové lokality Me-3 je doplněna podmínka zajištění prostupu územím pro pěší a cyklisty.

Tato změna však nemá vliv na podstatu původního vyhodnocení podání.

Věcná podstata způsobů vypořádání předmětného podání zůstává nadále relevantní, přestože návrh nového územního plánu města Brna prošel přepracováním s ohledem na Pokyny ZMB z roku 2022 a byl uveden do jednotného standardu ÚPD dle stavebního zákona a jeho prováděcích předpisů. Výše uvedené texty je tedy nutno chápat také ve smyslu těchto úprav.

Námítka č.8

Výrok:

Námítce se vyhovuje částečně.

Odůvodnění:

Podatel požaduje změnit plánovanou výstavbu na polích mezi Medládkami, Řečkovice a Ivanovicemi (rozvojové lokality R-3 a Me-4) výhradně na méně intenzivní nízkopodlažní zástavbu, případně požaduje významné rozšíření ploch zeleně.

Rozvojová lokalita Me-4 bude na základě doporučení samosprávy města k vypořádání námitek a připomínek doručených k projednanému Návrhu nového ÚP upravena následovně: Návrhové stavební plochy bydlení (B) a smíšená obytná (C) budou vymezeny jako plocha zemědělská (A). Zůstane tak zachováno stávající funkční využití dle platného ÚPmB – pro zemědělský půdní fond. Původně vymezená plocha městské zeleně pro nový park nebude vymezena. Rozvojová lokalita Me-4 bude zredukována a zůstane pouze jižní část s návrhovými plochami pro veřejnou vybavenost (V).

Rozvojová lokalita R-3 měla původně zůstat bez úprav. Věcný obsah námítky k rozvojové lokalitě R-3 byl však uplatněn opakovaně při 1. opakovaném veřejném projednání. Podnět na změnu regulativu u předmětné plochy B/k3 na B/r2 podala mimo jiné MČ Brno-Řečkovice a Mokrý Hora. Určený zastupitel RNDr. Filip Chvátal, PhD. dle § 53 odst. (1) stavebního zákona uplatnil v procesu vyhodnocování výsledků projednání dopisem č.j. MMB/0477610/2021 ze dne 13.9.2021 na základě doporučení RMB R8/168 konané dne 1.9.2021 podnět na zohlednění místních zájmů MČ Brno-Řečkovice a Mokrý Hora a to u plochy bydlení v lokalitě Díly (mezi areálem kasáren a zástavbou v ul. Žilkova) snížit výšku zástavby na 2; tj. na místo uvedené B/k3 změnit regulativ na B/r2. Městské části jsou dle Statutu města Brna oprávněny uplatňovat právo na místní samosprávu ve specifickém režimu prostřednictvím vyjádření k projednávaným územně plánovacím dokumentacím.

Na základě výsledků projednání byly místní zájmy městské části Brno-Řečkovice zohledněny a Návrh pro druhé veřejné opakované projednání bude upraven (u předmětné plochy dojde

ke změně regulativu z B/k3 na B/r2 a k vymezení plochy smíšené obytné C/k3 podél budoucí městské třídy). Touto úpravou je částečně reagováno také na požadavek podatele.

V rámci předmětné lokality je v aktuálním návrhu ÚPmB samostatně vymezena jedna plocha městské zeleně a o dalších se neuvažuje. Platí však to, že u ploch bydlení i ploch smíšených obytných je dle regulativu povinnost dodržet minimální plochu zeleně v rozsahu 30 % pro disponibilní pozemky stavebního záměru. Zeleň tedy musí být, jak požaduje podatel, výraznou součástí ploch C.

Věcná podstata způsobů vypořádání předmětného podání zůstává nadále relevantní, přestože návrh nového územního plánu města Brna prošel přepracováním s ohledem na Pokyny ZMB z roku 2022 a byl uveden do jednotného standardu ÚPD dle stavebního zákona a jeho prováděcích předpisů. Výše uvedené texty je tedy nutno chápat také ve smyslu těchto úprav.

Námítka č.9

Výrok:

Námítce se vyhovuje.

Odůvodnění:

Plochy pro veřejnou vybavenost v rozvojové lokalitě Me-4 jsou určeny pro výstavbu MŠ. V dotčeném území se vyskytují převážně plochy bydlení. Rozvojová lokalita proto řeší doplnění ploch veřejné vybavenosti na severním okraji MČ Medlánky, které navážou na přírodně rekreační území kolem Medláneckého rybníka. MČ Medlánky dlouhodobě postrádá novou mateřskou školu, část plochy pro veřejnou vybavenost je proto vhodné využít právě tímto účelem. Z toho důvodu je vhodné ponechat pro ni vymezené plochy.

Věcná podstata způsobů vypořádání předmětného podání se mění, a to i ve vazbě na skutečnost, že návrh nového územního plánu města Brna prošel přepracováním s ohledem na Pokyny ZMB z roku 2022 a byl uveden do jednotného standardu ÚPD dle stavebního zákona a jeho prováděcích předpisů, tj. výše uvedené texty je nutno chápat ve smyslu těchto úprav.

Vyhodnocení se mění takto:

V daném území došlo na základě nového požadavku místní samosprávy městské části Brno-Medlánky k úpravě návrhu spočívající v úpravě rozsahu vymezené rozvojové lokality Me-4. Rozvojová lokalita byla redukována a mezi poldrem a veřejným prostranstvím – pokračování ul. Nadační byla ponechána plocha zeleně; z tohoto důvodu je možné námítce vyhovět.

Námítka č.10

Výrok:

Námítce se nevyhovuje.

Odůvodnění:

Požadujete pro rozvojovou lokalitu Me-4 podmínku prověření územní studií. Jako důvod uvádíte především prostup do sousedících rekreačních a sportovních oblastí.

Podmínka tohoto prostupu je uvedena v kartě lokalit, nemůže být tedy opomenuta. Územní studie se předepisuje zpravidla ve větších rozvojových plochách pro řešení vybraných problémů, případně pro variantní řešení. Na své náklady může územní studii zpracovat také ten, který změnu v území inicioval a realizuje ji. Plocha této lokality je však pro zadání samostatné územní studie příliš malá a okruh problémů příliš omezený na to, aby se nová výstavba ÚS podmiňovala.

Rozsah rozvojové lokality Me-4 byl oproti původnímu návrhu podstatně zmenšen.

Věcná podstata způsobů vypořádání předmětného podání zůstává nadále relevantní, přestože návrh nového územního plánu města Brna prošel přepracováním s ohledem na Pokyny ZMB z roku 2022 a byl uveden do jednotného standardu ÚPD dle stavebního zákona a jeho prováděcích předpisů. Výše uvedené texty je tedy nutno chápat také ve smyslu těchto úprav.

Námitka č.11

Výrok:

Námitce se nevyhovuje.

Odůvodnění:

Pro lokalitu R-8 požadujete zásadní snížení intenzity využití území. Uprostřed stabilizovaných ploch pro bydlení se nachází zahrádkářská kolonie, nevyužívané objekty a výšková stavba bývalé Geofyziky.

Návrh nového ÚP počítá s využitím zahrádek pro plochu veřejné městské zeleně, která může plnit i funkci veřejného prostranství. Zbytek ploch je určený pro bydlení nebo jako plocha smíšená obytná s volnou zástavbou s výškovou úrovní v/3 (6-16 m). Toto je nejnižší možná výšková úroveň vhodná pro městskou zástavbu, obytná sídliště a areály. Nižší zástavba s nižší intenzitou osídlení 1 nebo 2 je vhodná pro rezidenční nízkopodlažní zástavbu, tedy samostatné nebo řadové rodinné domy. Nově navrhovaná zástavba bude navazovat svým charakterem spíše na zástavbu mezi ulicemi Podpěrova a Jabloňová také s výškovou úrovní v3. Větší výšková úroveň v/5 je navržena pouze pro stávající výškovou budovu Geofyziky. Snižování výškové úrovně zástavby pod úroveň 3 a s tím snižování intenzity využití území není možné. Výšková úroveň 3 je pro volnou bytovou zástavbu nejnižší možná, nižší zástavba rodinnými domy (rezidenční zástavba) v lokalitě není vhodná.

Věcná podstata způsobů vypořádání předmětného podání zůstává nadále relevantní, přestože návrh nového územního plánu města Brna prošel přepracováním s ohledem na Pokyny ZMB z roku 2022 a byl uveden do jednotného standardu ÚPD dle stavebního zákona a jeho prováděcích předpisů. Výše uvedené texty je tedy nutno chápat také ve smyslu těchto úprav.

Námitka č.12

Výrok:

Námitce se nevyhovuje.

Odůvodnění:

V rámci námitky je požadavek na vymezení propojení ulice Renčovy a Terezy Novákové formou veřejně prospěšných staveb.

Ve výkresu 2.2 Souhrnný výkres dopravy a 3.0 Veřejně prospěšných staveb jsou vymezeny plochou dopravní infrastruktury D prvky systému komunikací, tvořící základní komunikační systém města Brna (komunikace sběrné, nadsběrné, rychlostní a dálnice).

Komunikace, které jsou vymezeny plochou veřejných prostranství jsou součástí místní sítě a zajišťují doplňkové propojení v rámci městské části. Tímto způsobem je vyznačeno i propojení Renčova – Terezy Novákové.

Z hlediska nastavených principů vyznačení prvků (viz výše) nelze požadavku na doplnění vymezení propojení Renčova – Terezy Novákové ve výkresu 2.2 a 3.0 vyhovět, protože se jedná především o síť obslužných komunikací vymezených plochou veřejných prostranství.

Věcná podstata způsobů vypořádání předmětného podání zůstává nadále relevantní, přestože návrh nového územního plánu města Brna prošel přepracováním s ohledem na Pokyny ZMB z roku 2022 a byl uveden do jednotného standardu ÚPD dle stavebního zákona a jeho prováděcích předpisů. Výše uvedené texty je tedy nutno chápat také ve smyslu těchto úprav.

Námitka č.13

Výrok:

Námitce se vyhovuje.

Odůvodnění:

Předmětem námitky je požadavek na vypuštění územních rezerv pro bydlení B-6 a B-7.

Předmětné území Medlánek má být dle dohody o vypořádání stanoviska Ministerstva životního prostředí (MŽP ČR) ke Konceptu ÚPmB ze dne 22.6.2017 z hlediska záboru ZPF řešeno dle varianty II. Konceptu ÚPmB s požadavkem na převedení rozvojové lokality Me-7 v rozsahu var. I Konceptu ÚPmB do územní rezervy pro bydlení (v Návrhu ÚPmB územní rezerva B-6)

a dle podnětu samosprávy rozvojem lokalitu Me-8 východně od komunikačního propojení řešit v rozsahu dle var. III (v Návrhu ÚPmB rozvojová lokalita Me-4) a západně od komunikačního propojení zařadit do územní rezervy pro bydlení v rozsahu dle var. II. (v Návrhu ÚPmB část územní rezervy B-7). V bezprostředním okolí měla být navazující rozvojová lokalita v MČ Brno-Řečkovice a Mokrá hora R-3 řešena obdobným způsobem - východně od komunikačního propojení rozvoj území dle var. III Konceptu ÚPmB (v Návrhu ÚPmB rozvojová lokalita R-3), západně od komunikace územní rezerva pro bydlení v rozsahu dle var. II. (v Návrhu ÚPmB část územní rezervy B-7). Tato dohodnutá řešení jsou součástí Pokynů pro vypracování Návrhu ÚPmB, které schválilo Zastupitelstvo města Brna usnesením č. ZM7/3871 na zasedání konaném dne 19. 6. 2018 (dále jen "Pokyny"). Návrhem ÚPmB jsou tak v daném území zcela naplněny Pokyny pro vypracování Návrhu ÚPmB a dotčený orgán MŽP ČR v této fázi pořizované dokumentace plně souhlasí s předloženým řešením Návrhu ÚPmB z hlediska záboru ZPF v k.ú. Medlánky, a proto není důvodné předmětné řešení měnit.

Uvádíme také, že územní rozvoj v ose Medlánky – Řečkovice – Ivanovice vyplývá ze Zadání, které je tímto způsobem konzistentně naplňováno. Tento rozvoj souvisí s trasováním D43 a předmětné územní rezervy bude možné aktivovat (převést do návrhu) pouze v případě, že bude na úrovni ZÚR JMK rozhodnuto o výsledné variantě řešení D43 na území města. Při návrhu řešení pak musí být zohledněny a zapracovány i případné další dopady a souvislosti, které nyní nelze dopředu předjímat.

Ovšem je nutné uvést, že v k.ú. Medlánky téměř nedochází v Návrhu ÚPmB k vymezení nových zastavitelných (návrhových) ploch oproti platnému ÚPmB, vyjma zastavitelných ploch na východní straně prodloužené ulice V Újezdech.

Nicméně na základě rozhodnutí Rady města Brna (RMB), které přijala na schůzi RMB č. R8/127 zahájené dne 20.1.2021 s pokračováním dne 25.1.2021, uplatnil určený zastupitel, radní pro územní plánování RNDr. Filip Chvátal, PhD. u pořizovatele připravovaného Územního plánu města Brna – Odboru územního plánování a rozvoje MMB, ve smyslu § 53 odst. (1) zákona č. 183/2006 sb., o územním plánování a stavebním řádu, ve znění pozdějších předpisů, podnět, aby vyhodnocení výsledků projednání dokončil v souladu s doporučením RMB. RMB doporučila řešení u problematických oblastí rozvoje města stěžejního charakteru. u předmětné územní rezervy B-6 a B-7 následujícím způsobem:

„Vzhledem k tomu, že došlo na úrovni ZÚR JMK k rozhodnutí o umístění koridoru komunikace R-43 na území města Brna, je možné učinit rozhodnutí a aktivovat územní rezervy tj. územní rezervy převést zpět do zastavitelných ploch dle projednané a vybrané varianty Konceptu ÚPmB či dílčích úprav. Aktivaci územních rezerv převedením do zastavitelných ploch však nelze v úpravě Návrhu ÚPmB před opakovaným veřejným projednáním doporučit, ale až po první aktualizaci nového ÚPmB v rámci Zprávy o uplatňování ÚPmB, případně samostatnou změnou nového ÚPmB. V Návrhu ÚPmB by tak byly územní rezervy ponechány vyjma těch, kde je na základě výsledků projednání doporučeno jejich vypuštění.

Na základě výše uvedeného pořizovatel dává pokyn územní rezervu B-6 a B-7 z návrhu ÚPmB vypustit v souladu s podnětem určeného zastupitele.

Věcná podstata způsobů vypořádání předmětného podání zůstává nadále relevantní, přestože návrh nového územního plánu města Brna prošel přepracováním s ohledem na Pokyny ZMB z roku 2022 a byl uveden do jednotného standardu ÚPD dle stavebního zákona a jeho prováděcích předpisů. Výše uvedené texty je tedy nutno chápat také ve smyslu těchto úprav.

Námítka č.14

Výrok:

Námítce se nevyhovuje.

Odůvodnění:

Vymezení územního systému ekologické stability (ÚSES) je v Návrhu ÚPmB v souladu s odborným oborovým dokumentem – plánem ÚSES, který je nezbytným podkladem pro vymezení ÚSES v ÚPD. Dle plánu ÚSES jsou v předmětné lokalitě vymezeny interakční prvky, které nahrazují lokální biokoridor ve dně údolí Medláneckého potoka nad Medlánkami vymezený v platném ÚPmB. K hlavním důvodům nahrazení předmětného biokoridoru

interakčními prvky patří jeho nízký biogeografický význam bez možnosti začlenění do ucelené hydrofilní větve místního ÚSES s vymezením funkčně odpovídajících biocenter.

Pro informaci uvádíme, že interakční prvek je obecně doplňkovou skladebnou částí lokálního ÚSES, která posiluje interakci ekologicky stabilnějších a méně stabilních ekosystémů, a tím ty méně stabilní pomáhá stabilizovat. Konkrétně zprostředkovává příznivé působení lokálních (místních) biocenter a biokoridorů na okolní, ekologicky méně stabilní krajinu. Skutečnost, že jde o doplňkové skladebné části místního ÚSES, znamená, že představují doplněk k vymezení biocenter a biokoridorů a není až tak podstatná jejich funkce pro ochranu přirozeného genofondu. Vymezování interakčních prvků není na rozdíl od biocenter a biokoridorů nikterak vázáno na biogeografické členění krajiny, a naopak daleko více vychází z aktuálního stavu krajiny. Návrh soustavy interakčních prvků má v zásadě doporučující charakter a nemá zákonnou podporu.

Ve vztahu k územnímu plánu jsou interakční prvky obecně "podměrečnou" kategorií, tj. takovou kategorií prvků, jejichž vymezení je pod rozlišovací možností územního plánu a povinnost jeho vymezení ani nevyplývá z právních předpisů. Nicméně o existenci interakčních prvků či o existenci jejich návrhu by měl mít zpracovatel územně plánovací dokumentace povědomí, aby svým řešením zbytečně funkční prvky nelikvidoval a u dosud neexistujících či nedostatečně funkčních neznemožnil provedení navržených opatření.

Na základě uvedeného je zřejmý důvod, pro který v dané lokalitě není v Návrhu ÚPmB vymezena a ani není vhodné vymezovat skladebnou část ÚSES – lokální biokoridor. Nicméně zpracovatel svým návrhem – vymezením příslušných ploch návrhové zeleně v předmětné lokalitě zajistil další existenci a funkčnost daných interakčních prvků.

V případě pozemku p.č. 1818 k.ú. Medlánky uvádíme, že by se jeho vymezením jako samostatné plochy krajinné zeleně vytvořila podměrečná plocha, která nemá zákonné ani koncepční opodstatnění, protože předmětné krajnotvorné prvky s ekologicko-stabilizační a také estetickou funkcí v podobě aleje jsou přirozenou součástí mimoprodukčních funkcí zemědělské plochy (viz Odůvodnění Návrhu ÚPmB). Pro informaci ještě uvádíme, že na základě požadavku a dohody s dotčeným orgánem Odborem životního prostředí Magistrátu města Brna, bude do závazné textové části doplněna regulace zajišťující větší a zřejmější ochranu výše uvedených krajnotvorných prvků. V souvislosti s plánovanou budoucí urbanizací území není vymezení ploch krajinné zeleně žádoucí; vymezení těchto ploch má význam ve volné krajině.

Věcná podstata způsobů vypořádání předmětného podání zůstává nadále relevantní, přestože návrh nového územního plánu města Brna prošel přepracováním s ohledem na Pokyny ZMB z roku 2022 a byl uveden do jednotného standardu ÚPD dle stavebního zákona a jeho prováděcích předpisů. Výše uvedené texty je tedy nutno chápat také ve smyslu těchto úprav.

Námítka č.15

Výrok:

Námítce se nevyhovuje.

Odůvodnění:

Objekty a plochy pro plnění funkce veřejné vybavenosti a sportu mohou být připuštěny i v plochách pro bydlení B nebo smíšených obytných C.

Sběrná střediska odpadů nejsou vzhledem ke svému charakteru a rozloze v územním plánu vymezena. Umístění sběrných středisek odpadů statutárního města Brna je přípustné v plochách bydlení, smíšených obytných, komerční vybavenosti, nákupních a zábavních center a zvláštních areálů, výroby a skladování, lehké výroby, podmíněně přípustné v plochách technické infrastruktury, dopravní infrastruktury a na veřejném prostranství, pokud toto umístění nenaruší jejich funkci.

Námítce je vyhověno jiným způsobem.

Věcná podstata způsobů vypořádání předmětného podání zůstává nadále relevantní, přestože návrh nového územního plánu města Brna prošel přepracováním s ohledem na Pokyny ZMB

z roku 2022 a byl uveden do jednotného standardu ÚPD dle stavebního zákona a jeho prováděcích předpisů. Výše uvedené texty je tedy nutno chápat také ve smyslu těchto úprav.

Námítka č.16

Výrok:

Námítce se vyhovuje.

Odůvodnění:

Skutečný způsob využití předmětného pozemku, tj. pobytová louka s ekologickou, komunikační a rekreační funkcí je realizovatelný a přípustný i v rámci plochy zemědělské, a to zejména z důvodu, že plní mimoprodukční funkce zemědělské plochy. Dané využití je také v souladu s § 18 odst. (5) stavebního zákona, jehož záměry Návrh ÚPmB z důvodu veřejného zájmu nevylučuje.

Nicméně vzhledem k tomu, že je předmětný pozemek ve vlastnictví Statutárního města Brna, jeho grafická čitelnost je v měřítku zpracování nového ÚPmB, skutečné využití nejlépe reflektuje právě plocha krajinné zeleně a pozemek nebude tvořit nesmyslnou enklávu v daném území, protože plynule navazuje na okolní plochy krajinné zeleně, jeví se důvodné změnit pozemek na plochu krajinné zeleně "K".

Věcná podstata způsobů vypořádání předmětného podání zůstává nadále relevantní, přestože návrh nového územního plánu města Brna prošel přepracováním s ohledem na Pokyny ZMB z roku 2022 a byl uveden do jednotného standardu ÚPD dle stavebního zákona a jeho prováděcích předpisů. Výše uvedené texty je tedy nutno chápat také ve smyslu těchto úprav.

Námítka č.17

Výrok:

Námítce se nevyhovuje.

Odůvodnění:

Předmětem námítky je požadavek na zachování stávajícího prostupu územím mezi ul. Turistickou a Vycházkovou a z toho důvodu pozemky parc.č. 1033/1 a 1033/12, k.ú. Medlánky definovat jako zeleň Z, tj. neměnit na plochu zahrádek I. Námítce nelze zcela vyhovět, neboť se jedná o pozemky v soukromém vlastnictví, kdy jeho vlastníci požadují jiné funkční využití, kterému nelze v současné době vyhovět. To však nevylučuje i v plochách zahrádek zachovat stávajícího prostup územím, pokud bude na tomto řešení s vlastníkem pozemků nalezena shoda. Pro informaci závěrem uvádíme fakt, že dle obecných podmínek závazné části „Návrhu ÚPmB (2020)“: „Záměry na změny v území musí zachovávat a posilovat prostupnost v území; ve stabilizovaných plochách musí být zachovány pěší trasy zajišťující průchodnost území a přístup k jednotlivým pozemkům. V plochách změn musí být navrhována řešení, která zajistí prostupnost v území, zejména návaznost na zastavěné území či zastavitelné plochy nebo pěší průchodnost do krajiny.“, a dále „Stavby a zařízení dopravní a technické infrastruktury lze umístit ve všech typech ploch s rozdílným způsobem využití. V případě ploch zástavby lze stavby a zařízení dopravní infrastruktury umístit, pokud záměr není zjevně nepřiměřený vůči návazným či dotčeným plochám. V případě volných ploch lze stavby a zařízení dopravní a technické infrastruktury umístit za podmínky minimalizace jejich plošného a prostorového střetu s příslušnou plochou a minimalizace negativního vlivu na funkčnost plochy vyplývající z hlavního využití, pokud není v podmínkách využití typů ploch stanoveno jinak.“, a také „Veřejná prostranství lze umístit ve všech typech ploch s rozdílným způsobem využití.“

Na základě uvedeného je zřejmé, že není nutná požadovaná změna funkčního využití pro zajištění prostupu, která by jako taková měla být zajištěna regulacemi území danými v textové části Návrhu ÚPmB (2020).

Věcná podstata způsobů vypořádání předmětného podání zůstává nadále relevantní, přestože návrh nového územního plánu města Brna prošel přepracováním s ohledem na Pokyny ZMB z roku 2022 a byl uveden do jednotného standardu ÚPD dle stavebního zákona a jeho prováděcích předpisů. Výše uvedené texty je tedy nutno chápat také ve smyslu těchto úprav.

Námitka č.18

Výrok:

Námitce se vyhovuje.

Odůvodnění:

Skutečný stav (stromová kaple sloužící jako místo spočinutí a rozjímání na procházkách, k venkovním bohoslužbám, k oddávání snoubenců v přírodě nebo třeba pro pořádání koncertů a určené pro širokou veřejnost), a předpokládaný způsob využití předmětného pozemku (vzpomínkový háj s možností pohřbívání ke kořenům) neodpovídá funkčnímu využití navrženému v Návrhu ÚPmB pro plochy zahrádek "I". Vzhledem k tomu, že se část výše uvedených aktivit v daném místě realizuje již nyní, nepředpokládá se konfliktní působení na okolní plochy. Dále uvádíme, že se jedná o pozemky ve vlastnictví města Brna a jde o záměr městské části podporovaný městem. Na základě uvedeného je vhodné vymezit předmětný pozemek p.č. 1353 v k.ú. Medlánky na plochu, která nejlépe reflektuje reálný i budoucí způsob využití a to na plochu veřejné vybavenosti „V/x/h (Ize považovat za plochu v krajině bez nutnosti navázání této plochy na plochu veřejného prostranství).

Věcná podstata způsobů vypořádání předmětného podání zůstává nadále relevantní, přestože návrh nového územního plánu města Brna prošel přepracováním s ohledem na Pokyny ZMB z roku 2022 a byl uveden do jednotného standardu ÚPD dle stavebního zákona a jeho prováděcích předpisů. Výše uvedené texty je tedy nutno chápat také ve smyslu těchto úprav.

Námitka č.19

Výrok:

Námitce se vyhovuje částečně.

Odůvodnění:

V dané věci uplatnila připomínku MČ Brno-Medlánky, pořizovatel požadavku vyhověl takto: Pozemek parc. č. 1000/11 k. ú. Medlánky je dle platného ÚPmB sice součástí plochy vodohospodářské, dle stavu v území je také spolu s pozemkem parc. č.1012/12 zahrnut do společného oplocení u RD Rysova 2b, s přístupem z ulice Rysova. Jejich vymezení jako součást stabilizované plochy B/r2 je žádoucí.

Oproti tomu pozemek parc. č. 994/1 a s ním i pozemky parc. č. .994/2, 994/3, 984/5, 1012/11 a 1012/20 k. ú. Medlánky jsou dle platného ÚPmB součástí plochy vodohospodářské, dle stavu v území jsou přístupné pouze cestou kolem rybníka a nesouvisejí s nemovitostí určenou pro bydlení. Není proto důvod je nyní v novém ÚP zahrnovat do stabilizované plochy bydlení, využití pozemků takovému funkčnímu využití neodpovídá. V tomto rozsahu se tímto námitce částečně vyhovuje.

Věcná podstata způsobů vypořádání předmětného podání zůstává nadále relevantní, přestože návrh nového územního plánu města Brna prošel přepracováním s ohledem na Pokyny ZMB z roku 2022 a byl uveden do jednotného standardu ÚPD dle stavebního zákona a jeho prováděcích předpisů. Výše uvedené texty je tedy nutno chápat také ve smyslu těchto úprav.

Námitka č.20

Výrok:

Námitce se vyhovuje.

Odůvodnění:

V dané věci uplatnila připomínku MČ Brno-Medlánky, pořizovatel požadavku vyhověl takto: Na částech pozemků v majetku smB parc. č. 985/1 a 985/19 k. ú. Medlánky při ulici Rysova je v ÚP vymezena plocha ke stavebnímu využití pro bydlení, stejně tak je na části pozemků návrhová plocha městské zeleně. Pořizovatel preferuje ponechat možnost stavebního využití, tj. nevymezovat zde pouze plochu zeleně. Ta je vyjádřena na částech pozemků v rozsahu návrhové plochy Z. Byť je MČ preferované stavební využití pro domov pro seniory přípustné i v ploše bydlení, garancí takového cílového využití je právě plocha veřejné vybavenosti V. S

ohledem na vlastnictví pozemků smB je také vhodné plochu pro veřejný účel jednoznačně v novém ÚP vymezit odpovídající funkcí, tj. plochou V.

Věcná podstata způsobů vypořádání předmětného podání zůstává nadále relevantní, přestože návrh nového územního plánu města Brna prošel přepracováním s ohledem na Pokyny ZMB z roku 2022 a byl uveden do jednotného standardu ÚPD dle stavebního zákona a jeho prováděcích předpisů. Výše uvedené texty je tedy nutno chápat také ve smyslu těchto úprav.

Námitka č.21

Výrok:

Námitce se vyhovuje.

Odůvodnění:

V dané věci uplatnila připomínku MČ Brno-Medlánky, pořizovatel požadavku vyhověl takto: Požadované vymezení samostatné plochy V na částech pozemků parc. č. 985/1, 985/2 a 985/21 v jižním konci ulice Rysova, při kruhovém objezdu není s ohledem na metodiku zpracování nového ÚP vhodné: jednalo by se o podměrečnou plochu, kterou je problematické v novém ÚP samostatně vymezit za současného zachování čitelnosti hlavního výkresu - rozsah plochy a zápis kódu stavební plochy. Záměr nového objektu radnice MČ lze realizovat i v rámci plochy bydlení. Přesto pořizovatel s přihlédnutím k místním zájmům městské části dává pokyn zpracovateli, aby požadavek MČ na plochu V prověřil.

Zpracovatel se na základě pokynu pořizovatele problematikou vymezení samostatné funkční plochy zabýval a –z pozice odborného garanta správnosti řešení– v upraveném návrhu ÚP nakonec vymezil rozsah plochy V/v2 tak, aby byla plocha vymezena přehledným způsobem. Ve výsledku je námitce vyhověno.

Věcná podstata způsobů vypořádání předmětného podání zůstává nadále relevantní, přestože návrh nového územního plánu města Brna prošel přepracováním s ohledem na Pokyny ZMB z roku 2022 a byl uveden do jednotného standardu ÚPD dle stavebního zákona a jeho prováděcích předpisů. Výše uvedené texty je tedy nutno chápat také ve smyslu těchto úprav.

Námitka č.22

Výrok:

Námitce se nevyhovuje.

Odůvodnění:

V dané věci uplatnila připomínku MČ Brno-Medlánky, pořizovatel odůvodnil takto:

Území mezi bytovými domy jabloňová 22-28 a ulicí Kuřimskou, které je využíváno jako volné prostranství - zeleň má výměru pod limit 0,2 ha pro samostatné funkční vymezení; plocha zeleně v platném ÚPmB dnes zahrnuje větší území, i to, které je již stavebně využito. Po zpřesnění využití dle skutečného stavu není samostatné vymezení plochy městské zeleně Z v návrhu nového ÚP účelné, území bude nadále užíváno jako volné prostranství v rámci stabilizované plochy bydlení.

Věcná podstata způsobů vypořádání předmětného podání zůstává nadále relevantní, přestože návrh nového územního plánu města Brna prošel přepracováním s ohledem na Pokyny ZMB z roku 2022 a byl uveden do jednotného standardu ÚPD dle stavebního zákona a jeho prováděcích předpisů. Výše uvedené texty je tedy nutno chápat také ve smyslu těchto úprav.

Námitka č.23

Výrok:

Námitce se vyhovuje částečně.

Odůvodnění:

V dané věci uplatnila připomínku MČ Brno-Medlánky, pořizovatel požadavek zohlednil takto: Oproti platnému ÚPmB a řešení obsaženému v Konceptu ÚP není v Návrhu ÚP zástavba RD v ulici Za Parkem a Hujíčková zahrnuta do návrhové plochy, ale je již stabilizována. Proto je

žadoucí stabilizovanou plochu bydlení vymezit dle skutečného stavu v území a městské pozemky 855, 856 a jižní část pozemku 711/1 (s cestou ve stopě ulice Hujíčkova) vše k. ú. Medlánky vymezit jako stabilizovanou plochu zeleně - sloučit s plochou zeleně zámeckého parku. Návrh ÚP totiž vymezení jižní stopy ulice Hujíčkova jako plochy veřejného prostranství dle Konceptu ÚP nepřebírá.

Je žádoucí zachovat na městském pozemku parc. č. 710/1 k. ú. Medlánky návrhovou plochu městské zeleně, lze připustit oproti projednanému Konceptu ÚP (i platnému ÚPmB) redukcí jejího rozsahu do podoby dle návrhu nového ÚP. Plocha zeleně je v daném místě podstatná pro kvalitní propojení od stávajícího zámeckého parku k budoucí tramvajové smyčce do dalšího území v lokalitě Me-1. Návrhová plocha Z byla pro tento účel v Návrhu ÚP (projednávaném v červnu 2020) vymezena v dostatečném rozsahu, proto pořizovatel neshledal žádoucí požadavku MČ na její rozšíření vyhovět.

Na základě doporučení samosprávy města k vypořádání námitek a připomínek doručených k projednanému Návrhu nového ÚP (v červnu 2020) bude na pozemku parc. č. 710/1 k. ú. Medlánky v majetku města doplněna plocha veřejné vybavenosti (V) ve vazbě na ZŠ Hudcova. Tento požadavek na plochu V nakonec vyplynul z interních jednání s MČ, která tímto chce zajistit na městském pozemku plochu pro sportovního zařízení k ZŠ Hudcova. Takto je formulován i konkrétní požadavek na řešení uvedený u stanovené ÚS-08 v kap. 12 textové části ÚP a v kartě lokality Me-1. MČ je nakonec vyhověno v rozsahu tohoto požadavku.

V rozvojové lokalitě Me-1 lze další propojení pásem městské zeleně od navrhované tramvajové smyčky realizovat v rámci vymezených stavebních ploch, Návrh nového ÚP jednotlivé pásy liniové zeleně nevymezuje. Taktéž stezka pro pěší a cyklisty je nad podrobnost řešení v novém ÚP. Jejich realizace spolu s pásem zeleně je podél budoucí trati Me/31 na základě obecných regulativů možná ve všech stavebních plochách, tudíž i v ploše dopravy D, či sousední ploše smíšené obytné C. V této části není požadavku MČ vyhověno.

Námítce se částečně vyhovuje v rozsahu vyhovění shodným požadavkům MČ.

Věcná podstata způsobů vypořádání předmětného podání zůstává nadále relevantní, přestože návrh nového územního plánu města Brna prošel přepracováním s ohledem na Pokyny ZMB z roku 2022 a byl uveden do jednotného standardu ÚPD dle stavebního zákona a jeho prováděcích předpisů. Výše uvedené texty je tedy nutno chápat také ve smyslu těchto úprav. Vyhodnocení doplňujeme o informaci, že v daném území došlo na základě konkrétního požadavku určeného zastupitele, který u pořizovatele uplatnil dopisem ze dne 10.3.2023, k úpravě ÚP dle výsledků ÚS Technopark. (Jde o Územní studii Technologický park, jejímž zpracovatelem je tým KAM Brno, p.o.). Změna spočívá v úpravě rozsahu vymezených funkčních ploch v rozvojové lokalitě Me-1. Dále došlo ke změně na základě konkrétního požadavku určeného zastupitele na "posouzení potřebnosti předepsaných územních studií a žádosti o vypuštění mimo jiné i ÚS-08" uplatněného dopisem z 18. září 2023. Změna spočívá ve vypuštění povinnosti pořídit ÚS-08 jako podmínku pro rozhodování o změnách v území v lokalitě Me-1. Na základě této úpravy návrhu ÚP 2024 již nelze prostřednictvím územní studie konkretizovat požadavky na využití rozvojové lokality. Požadavku na zachování plochy zeleně v Me-1 dle platného ÚPmB nelze vyhovět, částečné vyhovění na plochu zeleně zůstává na pozemků pro rozšíření zámeckého parku.

Námítka č.24

Výrok:

Námítce se vyhovuje částečně.

Odůvodnění:

V dané věci uplatnila připomínku MČ Brno-Medlánky, pořizovatel požadavek zohlednil takto: V rozvojové lokalitě Me-1 lze další požadované využití pro veřejnou vybavenost (školství, centrum volného času), komerční vybavenost (sport), hřiště realizovat v rámci vymezených smíšených obytných ploch C. Pořizovatel neshledává účelné vymezením funkční plochy V či S předjímat jejich konkrétní lokalizaci. Pro území lokality Me-1 je předepsáno zpracování ÚS-08, ta prověří potřebu občanského vybavení a navrhne na území využití funkčních ploch C ve

větší podrobnosti. Viz požadavky na řešení v ÚS uvedené v textové části v kap. 12 a v příslušné kartě lokality Me-1.

S odkazem na text vyhodnocení u připomínky č.23 je požadavek MČ na plochu pro sportovní zařízení pro ZŠ Hudcova řešen vymezením plochy V na městském pozemku parc. č. 710/1 k. ú. Medlánky

Samospráva města na Poradě vedení dne 10.12.2020 odsouhlasila podnět na úpravu rozsahu funkčních ploch bydlení v předmětné lokalitě ve prospěch smíšeného využití s volnou strukturou zástavby a v plochách pro smíšené využití úpravu výškových hladin zástavby dle Případové studie lokality Technologický park (KAM, 2020) pro účely úpravy Návrhu nového ÚPmB.

Na základě rozhodnutí Rady města Brna (RMB), které přijala na schůzi RMB č.R8/127 zahájené dne 20.1.2021 s pokračováním dne 25.1.2021, uplatnil určený zastupitel, radní pro územní plánování RNDr. Filip Chvátal, PhD. u pořizovatele připravovaného Územního plánu města Brna – Odboru územního plánování a rozvoje MMB, ve smyslu § 53 odst. (1) zákona č. 183/2006 sb., o územním plánování a stavebním řádu, ve znění pozdějších předpisů, podnět, aby vyhodnocení výsledků projednání dokončil v souladu s doporučením RMB. RMB doporučila řešení u problematických oblastí rozvoje města stěžejního charakteru.

Doporučení se týkalo i rozvojové lokality Me-1 Technologický park. Proto pořizovatel dal pokyny na úpravu návrhu ÚP v lokalitě Me-1 pro 1. opakované veřejné projednání (v červnu 2021), vše v souladu s podnětem určeného zastupitele.

K další úpravě návrhu ÚP oproti výše uvedenému došlo v lokalitě Me-1 po 1. opakovaném veřejném projednání.

Na základě připomínek MČ doručených při 1. opakovaném veřejném projednání se určený zastupitel navrženým řešením v severní části lokality Me-1 znovu zabýval a uplatnil v procesu vyhodnocování výsledků projednání dopisem č.j. MMB/0477610/2021 ze dne 13.9.2021 k lokalitě Me-1 na základě doporučení RMB R8/168 ze dne 1.9. 2021 podnět na zohlednění místních zájmů MČ Brno - Medlánky, a to na navrácení původní plochy W/v3 a rozšíření plochy B/r2 na úkor plochy C/v3. Městské části jsou dle Statutu města Brna oprávněny uplatňovat právo na místní samosprávu ve specifickém režimu prostřednictvím vyjádření k projednávaným územně plánovacím dokumentacím.

Na základě výsledků projednání byly místní zájmy městské části MČ Brno-Medlánky alespoň částečně zohledněny a Návrh pro 2. opakované veřejné projednání byl upraven.

Námítce je vyhověno částečně vymezením plochy veřejné občanské vybavenosti a promítnutím požadavků na konkretizaci využití lokality Me-1 pro další občanskou vybavenost do požadavků k řešení do vymezené ÚS-08.

Věcná podstata způsobů vypořádání předmětného podání zůstává nadále relevantní, přestože návrh nového územního plánu města Brna prošel přepracováním s ohledem na Pokyny ZMB z roku 2022 a byl uveden do jednotného standardu ÚPD dle stavebního zákona a jeho prováděcích předpisů. Výše uvedené texty je tedy nutno chápat také ve smyslu těchto úprav. Vyhodnocení doplňujeme o informaci, že v daném území došlo na základě konkrétního požadavku určeného zastupitele, který u pořizovatele uplatnil dopisem ze dne 10.3.2023, k úpravě ÚP dle výsledků ÚS Technopark. (Jde o Územní studii Technologický park, jejímž zpracovatelem je tým KAM Brno, p.o.). Změna spočívá v úpravě rozsahu vymezených funkčních ploch v rozvojové lokalitě Me-1. Dále došlo ke změně na základě konkrétního požadavku určeného zastupitele na "posouzení potřebnosti předepsaných územních studií a žádosti o vypuštění mimo jiné i ÚS-08" uplatněného dopisem z 18. září 2023. Změna spočívá ve vypuštění povinnosti pořídit ÚS-08 jako podmínku pro rozhodování o změnách v území v lokalitě Me-1. Na základě této úpravy návrhu ÚP 2024 již nelze prostřednictvím územní studie konkretizovat požadavky na využití rozvojové lokality (požadováno zpřesnění pro zeleň, občanská vybavenost, sport).

Vyhověno zůstává částečně vymezením plochy veřejné občanské vybavenosti.

Námítka č.25

Výrok:

Námítce se vyhovuje.

Odůvodnění:

V rámci podání je požadováno vymezení propojení mezi územím Technologického parku a průmyslovou zónou v Kuřimi.

Pro dokladování transparentnosti procesu vyhodnocení podání je uvedeno také mezitímní vyhodnocení z r. 2020:

Požadavku bylo v roce 2020 vyhověno částečně, protože: „Úkolem územního plánu je vytvářet územní podmínky pro možnost umístění záměrů, nikoliv zajistit „bezproblémovou“ realizaci všech záměrů a znát podrobné technické provedení jednotlivých úseků. Obecně územní plán stanovuje základní koncepci rozvoje území obce, ochrany jeho hodnot, jeho plošného a prostorového uspořádání, uspořádání krajiny a koncepci veřejné infrastruktury a stanovuje podmínky pro využití území. Nový Územní plán města Brna (ÚPmB) pracuje s méně podrobným měřítkem hlavního výkresu 1:10 000, než tomu je u současného (1:5000).

V rámci stanovení podmínek využití ploch v kap. 6.2. a kap. 6.3.3.10 závazné textové části je umožněno umístění cyklistické infrastruktury ve všech plochách s rozdílným způsobem využití.

Z hlediska požadavku na zakreslení dalších propojení uvádíme, že v rámci cyklistické dopravy byl zvolen obecnější přístup.

Ve výkresu 2.2. Souhrnný výkres dopravy jsou vyznačeny „vybrané samostatné cyklotrasy“, kterými jsou zpřesněny záměry ze Zásad územního rozvoje Jihomoravského kraje. Ve výkresu odůvodnění O.6 Cyklistická doprava – schéma jsou k výše uvedenému jevu navíc vyznačeny „vybrané pouliční cyklotrasy“, které naznačují možná vybraná propojení území města, která však již nejsou závazná a je možné je operativně upravovat nebo dále doplňovat.

Obecně ve výkresu odůvodnění O.6 nejsou trasy vymezeny závazně a umístění jakýchkoliv cyklistických tras nebo stezek je možná v souvislosti s obecnými podmínkami uvedenými v kapitolách 6.1 až 6.5 Výroku ve všech plochách.“

Konečné vyhodnocení podání se vztahuje k výslednému řešení Návrhu nového ÚPmB:

Návrh Územního plánu města Brna pro opakované veřejné projednání (06/2021) byl upraven a požadované propojení cyklostezkou Technologický park - Kuřim bylo doplněno o tuto trasu do výkresu 2.2. a Odůvodnění.

Tímto je požadavek zohledněn.

Věcná podstata způsobů vypořádání předmětného podání zůstává nadále relevantní, přestože návrh nového územního plánu města Brna prošel přepracováním s ohledem na Pokyny ZMB z roku 2022 a byl uveden do jednotného standardu ÚPD dle stavebního zákona a jeho prováděcích předpisů. Výše uvedené texty je tedy nutno chápat také ve smyslu těchto úprav.

Námítka č.26

Výrok:

Námítce se vyhovuje.

Odůvodnění:

V dané věci uplatnila připomínku MČ Brno-Medlánky, pořizovatel požadavku vyhověl takto:

Stávající zástavba RD ve východním konci ulice Turistická byla zahrnuta do stabilizované plochy městské zeleně Z - zámecký park- již v Konceptu nového ÚP. Existence stávající zástavby zahrnuté do jiné funkční plochy nestavební je ošetřena obecným regulativem a neznamená její vymístění a dotvoření celého území jako park.

Zástavba RD dotváří charakter území u křižovatky ulic Turistická a Hudcova a zasahuje území o rozloze cca 0,24 ha. Proto je možné pro zástavbu vymežit samostatnou stavební funkční plochu v souladu s požadavkem § 3 odst 1 vyhl. 501/2006 Sb., v platném znění.

Obdobně lze postupovat v případě zástavby komerčními objekty a v ulici Hudcova 2,2a, které zahrnují území o rozloze cca 0,31 ha.

Zpracovatel se na základě pokynu pořizovatele problematikou vymezení odpovídající stavební plochy pro zástavbu RD na ul. Turistická a zástavbu vybavenosti na ul. Hudcova znovu zabýval

a –z pozice odborného garanta správnosti řešení– vymezil jednu stabilizovanou plochu smíšenou obytnou.

Ve výsledku je námitce vyhověno.

Věcná podstata způsobů vypořádání předmětného podání zůstává nadále relevantní, přestože návrh nového územního plánu města Brna prošel přepracováním s ohledem na Pokyny ZMB z roku 2022 a byl uveden do jednotného standardu ÚPD dle stavebního zákona a jeho prováděcích předpisů. Výše uvedené texty je tedy nutno chápat také ve smyslu těchto úprav.

2070

Podatel:

Jméno a příjmení

Trvale bytem:

Jsem – nejsem* vlastníkem nemovitosti v ploše dotčené navrhovanou změnou (uvést parcelní číslo pozemku nebo číslo popisné


..... v katastrálním území: Medlánky

(* nehodící se škrtněte)

NÁMITKA – PŘIPOMÍNKA* proti Návrhu Územního plánu města Brna, jeho grafické i textové části

Vznáším námitky – připomínky označené níže křížkem:

- 1 Požadujeme zásadně redukovat navrhovaný rozsah záboru zemědělského půdního fondu a navrhované navýšení zastavěnosti v k. ú. Medlánky. 1
- 2 - 6 Požadujeme vypuštění plánovaných komunikací:
 - mezi Komínem (resp. Bystrčí) a Medlánkami se zaústěním do ulice Turistické (navržené jako veřejné prostranství se zábohem ploch polí a zahrádek v lokalitě u křížku pro budoucí silnici),
 - mezi Medlánkami a Ivanovicemi od ulice V Újezdech pod kasárnami v Řečkovících (R/1),
 - mezi Technologickým parkem (ul. Purkyňovou) a ulicí Hudcovou, ústící naproti ZŠ (Me/1)

Statutární město Brno
Magistrát města Brna
MMB/0253803/2020
listy: 1 přílohy:
druh:

mmb1es7739046e Doručeno: 22.06.2020

2 - 6
- 7 Požadujeme vypuštění plánovaných územních rezerv pro komunikace:
 - mezi ulicí Turistickou (od křížku) a ulicí Purkyňovou mezi Medláneckými kopci,
 - mezi ulicí Turistickou a ulicí V Újezdech.7
- 7 Nesouhlasíme s novým dopravním propojením mezi ulicemi V Újezdech a K Babě v rozvojové ploše Me-3. 7
- 8 Požadujeme změnit plánovanou výstavbu na polích mezi Medlánkami, Řečkovými a Ivanovicemi výhradně na méně intenzivní nízkopodlažní výstavbu do úrovně podlažnosti 2, ideálně výstavbu rodinných domů a jejich funkční komunikační napojení do území té městské části, kde je tato výstavba plánována. Požadujeme zásadní snížení intenzity využití území celých rozvojových ploch R-3 a Me-4 (méně obyvatel, méně pracovníků) a to také výrazným rozšířením ploch zeleně Z, kterých by mělo být násobně více, než je v lokalitě plánováno. 8
- 9 Požadujeme v rozvojové ploše Me-4 pod ulicí V Újezdech plochu V/a2 ponechat v navrhovaném umístění podél stávající komunikace, avšak její celkový rozsah zmenšit na rozsah dle stávajícího ÚP tak, aby tato plocha začínala až za křižovatkou s ulicí Nadační: ve zbývající ploše vymezit plochu zeleně Z. 9
- 10 Požadujeme novou výstavbu v rozvojové ploše Me-4 podmínit prověřením v rámci územní studie s ohledem na přilehlou rekreačně sportovní oblast a zachování plnohodnotného prostupu do této oblasti. 10
- 11 Požadujeme zásadní snížení intenzity využití území Geofyziky a Medlánecké cihelny v rozvojové ploše R-8 (méně obyvatel, méně pracovníků), aby byl rozvoj těchto lokalit únosný pro stávající infrastrukturu Medlánek. 11
- 12 Požadujeme mezi veřejně prospěšné stavby zahrnout také komunikační propojení mezi ulicemi Renčova a Terezy Novákové pro odlehčení dopravy z Duhových Polí. 12
- 13 Požadujeme vypuštění územní rezervy pro bydlení v zahradách a polích v lokalitě B-6 při ulici Turistické a Vycházkové a vypuštění územní rezervy pro bydlení pod ulicí V Újezdech B-7. 13
- 14 Požadujeme zachovat stávající stabilizovanou plochu vysazeného a vzrostlého biokoridoru kolem Medláneckého potoka jako plochu Územního systému ekologické stability (ÚSES) – biokoridor - a dle reálného stavu masivních výsadeb kolem polní cesty na pozemku p. č. 1818 v k. ú. Medlánky vymezit plochu krajinné zeleně K. 14
- 15 Požadujeme v rámci katastru Medlánek vyčlenit funkční plochy na městských pozemcích pro domov pro seniory, sběrné středisko separovaného odpadu, školství a sport. 15

- 1 6 Požadujeme změnit pobytovou louku kolem tzv. Žebětínské cesty v prodloužení ulice Žebětínek (p. č. 1811 v k. ú. Medlánky ze zemědělské plochy A na plochu krajinné zeleně K. 1 6
- 1 7 Požadujeme zachovat stávající prostup územím mezi ulicemi Turistickou a Vycházkovou a pozemky p. č. 1033/1 a 1033/12 v k. ú. Medlánky definovat dle reálného stavu jako zeleň Z, tzn. neměnit na zahrady I. 1 7
- 1 8 Požadujeme plochu vedle stromové kaple na pozemku p. č. 1353 v k. ú. Medlánky vymezit pro vzpomínkový háj s možností pohřbívání ke kořenům jako plochu V/x/h. 1 8
- 1 9 Požadujeme změnit pozemky dostupné jen cestou kolem medláneckého rybníka (p. č. 994/1, 1000/11 a další související pozemky v k. ú. Medlánky, které byly dříve plochami H) z ploch bydlení B na plochy zeleně Z nebo K nebo plochy vodní a vodohospodářské H, jak je tomu dosud. 1 9
- 2 0 Požadujeme plochu části městských pozemků při ul. Rysova p. č. 985/1 a 985/19 v k. ú. Medlánky, kde se nachází zahrada MŠ a veřejná zeleň, ponechat jako plochy zeleně Z; v případě trvání požadavku na doplnění zástavby změnit na plochu veřejné vybavenosti V pro možnost vybudování domova pro seniory. 2 0
- 2 1 Požadujeme změnit pozemky plánované historicky jako rezerva pro novou radnici u kruhového objezdu (p. č. 985/21 a přiléhající části pozemků p. č. 985/1 a 985/2 v k. ú. Medlánky) z plochy bydlení B/r2 na plochu veřejné vybavenosti V/r2. 2 1
- 2 2 Požadujeme plochu mezi městským bytovým domem Jabloňová 22-28 a ulicí Kuřimskou ponechat plochy dle stávajícího ÚP jako zeleň Z, tzn. neměnit na bydlení B. 2 2
- 2 3 V lokalitě Technoparku v rozvojové ploše Me-1 požadujeme zredukovat navrhované plochy bydlení za parkem ve prospěch ploch zeleně, a to alespoň v rozsahu, jak s nimi počítal stávající územní plán, požadujeme v souladu se stávajícím ÚP zachovat pruh zeleně pro rozšíření Zámeckého parku směrem k budoucí zastávce tramvaje a dále jej prodloužit podél budoucí tramvajové trati Me/31 celou lokalitou Technoparku a v jejím sousedství vést plochu pro vybudování stezky pro pěší a cyklisty pro zajištění prostupnosti území z Medlánek do Králova Pole. 2 3
- 2 4 V lokalitě Technoparku v rozvojové ploše Me-1 dále požadujeme navýšení ploch zeleně alespoň na úroveň stávajícího ÚP, dále požadujeme v části této lokality blíže k Medláncům pamatovat i na veřejnou vybavenost v podobě školství, hřišť a sportovišť, aby noví obyvatelé i zaměstnanci nezhoršili již tak nedostatečnou kapacitu stávající veřejné vybavenosti v Medláncích (MŠ, ZŠ, centrum volného času, dětská hřiště, sportoviště). Požadujeme v dostupné vzdálenosti od ZŠ plochu pro sport S pro vybudování tělocvičny či malé sportovní haly, kterou by mohly využívat na tělocvik i děti základní školy, jejíž tělocvična je za hranou kapacity a brání případnému navýšení počtu žáků. 2 4
- 2 5 Požadujeme zahrnout cyklostezku spojující Technopark a Průmyslovou zónu v Kuřimi kolem kasáren v Řečkovicích, Ivanovice a Česku. 2 5
- 2 6 Požadujeme respektovat reálný stav využití území a v lokalitě Zámeckého parku vymezit plochy zastavěné rodinnými domy jako plochy bydlení B/r1 a plochu pod zámekem jako plochu smíšenou obytnou C a v lokalitě Medláneckého kopce a jeho úpatí vymezit plochy zahrad I. 2 6

Dále doplňuji:

Co se týká odůvodnění mé připomínky/námítky, plně odkazuji na stanovisko MČ Brno-Medlánky k Návrhu Územního plánu města Brna.

V Brně dne 18.6.2020

Podp

MMB/0253803/2020

Námítka č.1

Výrok:

Námítce se vyhovuje částečně.

Odůvodnění:

Předmětné území Medlánek má být dle dohody o vypořádání stanoviska Ministerstva životního prostředí (MŽP ČR) ke Konceptu ÚPmB ze dne 22.6.2017 z hlediska záboru ZPF řešeno dle varianty II. Konceptu ÚPmB s požadavkem na převedení rozvojové lokality Me-7 v rozsahu var. I Konceptu ÚPmB do územní rezervy pro bydlení (v Návrhu ÚPmB územní rezerva B-6) a dle podnětu samosprávy rozvojovou lokalitu Me-8 východně od komunikačního propojení řešit v rozsahu dle var. III (v Návrhu ÚPmB rozvojová lokalita Me-4) a západně od komunikačního propojení zařadit do územní rezervy pro bydlení v rozsahu dle var. II. (v Návrhu ÚPmB část územní rezervy B-7). V bezprostředním okolí měla být navazující rozvojová lokalita v MČ Brno-Řečkovice a Mokrá hora R-3 řešena obdobným způsobem - východně od komunikačního propojení rozvoj území dle var. III Konceptu ÚPmB (v Návrhu ÚPmB rozvojová lokalita R-3), západně od komunikace územní rezerva pro bydlení v rozsahu dle var. II. (v Návrhu ÚPmB část územní rezervy B-7). Tato dohodnutá řešení jsou součástí Pokynů pro vypracování Návrhu ÚPmB, které schválilo Zastupitelstvo města Brna usnesením č. ZM7/3871 na zasedání konaném dne 19. 6. 2018 (dále jen "Pokyny"). Návrhem ÚPmB jsou tak v daném území zcela naplněny Pokyny pro vypracování Návrhu ÚPmB a dotčený orgán MŽP ČR v této fázi pořizované dokumentace plně souhlasí s předloženým řešením Návrhu ÚPmB z hlediska záboru ZPF v k.ú. Medlánský, a proto není důvodné předmětné řešení měnit.

Uvádíme také, že územní rozvoj v ose Medlánský – Řečkovice – Ivanovice vyplývá ze Zadání, které je tímto způsobem konzistentně naplňováno. Tento rozvoj souvisí s trasováním D43 a předmětné územní rezervy bude možné aktivovat (převést do návrhu) pouze v případě, že bude na úrovni ZÚR JMK rozhodnuto o výsledné variantě řešení D43 na území města. Při návrhu řešení pak musí být zohledněny a zapracovány i případné další dopady a souvislosti, které nyní nelze dopředu předjímat.

Ovšem je nutné uvést, že v k.ú. Medlánský téměř nedochází v Návrhu ÚPmB k vymezení nových zastavitelných (návrhových) ploch oproti platnému ÚPmB, vyjma zastavitelných ploch na východní straně prodloužené ulice V Újezdech.

Nicméně na základě rozhodnutí Rady města Brna (RMB), které přijala na schůzi RMB č. R8/127 zahájené dne 20.1.2021 s pokračováním dne 25.1.2021, uplatnil určený zastupitel, radní pro územní plánování RNDr. Filip Chvátal, PhD. u pořizovatele připravovaného Územního plánu města Brna – Odboru územního plánování a rozvoje MMB, ve smyslu § 53 odst. (1) zákona č. 183/2006 sb., o územním plánování a stavebním řádu, ve znění pozdějších předpisů, podnět, aby vyhodnocení výsledků projednání dokončil v souladu s doporučením RMB. RMB doporučila řešení u problematických oblastí rozvoje města stěžejního charakteru.

U předmětné územní rezervy B-6 a B-7 následujícím způsobem:

„Vzhledem k tomu, že došlo na úrovni ZÚR JMK k rozhodnutí o umístění koridoru komunikace R-43 na území města Brna, je možné učinit rozhodnutí a aktivovat územní rezervy, tj. územní rezervy převést zpět do zastavitelných ploch dle projednané a vybrané varianty Konceptu ÚPmB či dílčích úprav. Aktivaci územních rezerv převedením do zastavitelných ploch však nelze v úpravě Návrhu ÚPmB před opakovaným veřejným projednáním doporučit, ale až po první aktualizaci nového ÚPmB v rámci Zprávy o uplatňování ÚPmB, případně samostatnou změnou nového ÚPmB. V Návrhu ÚPmB by tak byly územní rezervy ponechány vyjma těch, kde je na základě výsledků projednání doporučeno jejich vypuštění (např. právě předmětná B-6 a B-7).“

Na základě výše uvedeného pořizovatel dává pokyn územní rezervu B-6 a B-7 z návrhu ÚPmB vypustit v souladu s podnětem určeného zastupitele.

Věcná podstata způsobů vypořádání předmětného podání zůstává nadále relevantní, přestože návrh nového územního plánu města Brna prošel přepracováním s ohledem na Pokyny ZMB z roku 2022 a byl uveden do jednotného standardu ÚPD dle stavebního zákona a jeho prováděcích předpisů. Výše uvedené texty je tedy nutno chápat také ve smyslu těchto úprav.

Námítka č.2

Výrok:

Námítce se vyhovuje částečně.

Odůvodnění:

Tangenciální propojení městských částí Brno-Komín a Brno - Bystrc s MČ Brno-Medlánky je dlouhodobě sledované už v platném ÚPmB, pro které je zde vymezena plocha komunikací a prostranství místního významu s navazující plochou krajinné zeleně pro možnost umístění stromořadí či jiného krajinného prvku v rekreačně využívaném území. V Návrhu nového ÚPmB se rovněž v kontinuitě se stávajícím ÚPmB vymezuje plocha veřejného prostranství, která kopíruje stávající zpevněnou cestu vedoucí přes předmětné území (agreguje částečně i návrhovou plochu krajinné zeleně KV ze stávajícího ÚPmB, což je dáno měřítkem nového ÚPmB) a která vytváří podmínky pro žádoucí prostupnost územím. Z hlediska koncepce uspořádání dopravy slouží tato plocha pro vedení samostatné cyklotrasy. Zajišťuje dopravní obsluhu pro rozvojovou část brněnské ZOO ze strany Brna-Bystrce a stabilizovaného areálu Pily ČR, dále pak stabilizovaného areálu Policie ČR a medláneckého letiště ze strany Brna-Medlánek. Převážná část území je však určena pro nestavební využití, které negeneruje dopravní zatížení. Koridor již v současné době plní funkci obsluhy navazujících pozemků a jeho vymezení je nezbytné. Jeho šířka neznamená „výstavbu“ komunikace v celé šíři, ale umožňuje „kultivaci“ nevyhovujícího stavu a doplnění např. oboustranného stromořadí a zvýšení kvality prostupnosti pro pěší a cyklisty. To, jakým způsobem bude upraven provoz na tomto propojení nebo případně rozdělení na provozně nezávislé úseky není předmětem řešení územního plánu, ale úpravy organizace dopravy, která stanoví podmínky provozu, případně zamezí průjezdu nebo omezí některé nežádoucí pohyby.

Na základě rozhodnutí Rady města Brna (RMB) konané na schůzi RMB č.R8/127 zahájené dne 20.1.2021 s pokračováním dne 25.1.2021, uplatnil určený zastupitel, radní pro územní plánování RNDr. Filip Chvátal, PhD. u pořizovatele připravovaného Územního plánu města Brna – Odboru územního plánování a rozvoje MMB, ve smyslu § 53 odst. (1) zákona č. 183/2006 sb., o územním plánování a stavebním řádu, ve znění pozdějších předpisů, podnět, aby vyhodnocení výsledků projednání dokončil v souladu s doporučením RMB. Co se týče problematické oblasti rozvoje města RMB doporučila komunikační propojení Komín - Medlánky řešit jako návrhovou plochu veřejného prostranství O s tím, že část tohoto koridoru v prostoru od odbočky k rozvojové ploše ZOO k areálu Policie ČR bude stabilizován v rozsahu platného ÚPmB (bez integrace plochy zeleně).

Věcná podstata způsobů vypořádání předmětného podání zůstává nadále relevantní, přestože návrh nového územního plánu města Brna prošel přepracováním s ohledem na Pokyny ZMB z roku 2022 a byl uveden do jednotného standardu ÚPD dle stavebního zákona a jeho prováděcích předpisů. Výše uvedené texty je tedy nutno chápat také ve smyslu těchto úprav.

Pro úplnost doplňujeme, že na základě Pokynu č. 6) "Důkladné opakované posouzení připomínek městských částí z veřejného projednání" Zastupitelstva města Brna ze dne 21.06.2022, došlo v území kolem areálu bývalého JZD k úpravě návrhu spočívající v zapracování řešení dle ÚS Komín, Palcary - jih (Ing.arch. Jenčková, 08/2022). V území jsou nově vymezeny plochy smíšené obytné všeobecné, plochy občanského vybavení veřejného a s tím spojené upravené vedení dopravní infrastruktury.

Námítka č.3

Výrok:

Námítce se nevyhovuje.

Odůvodnění:

V rámci podání je vysloven požadavek na vypuštění komunikačního propojení mezi Medláankami a Ivanovicemi, od ulice V Újezdech, označeným ve výkrese 2.2 jako R/1.

Vyhodnocení z r. 2020:

„Záměr R/1 má přímou souvislost s rozvojem MČ Brno-Řečkovice a MČ Brno-Ivanovice a tento záměr nelze vypustit, ale jeho podoba dozná změn.

V upraveném návrhu budou doplněny plochy rozvoje na k.ú. Ivanovice a záměr R/1 nebude propojován na k.ú. Medláanky a bude veden v koridoru ulice Terezy Novákové (záměr R/31).“

Pro dokladování transparentnosti procesu vyhodnocení podání a pro úplnost uvádíme, že v předmětném území došlo ke změně. Ve výsledném řešení Návrhu nového ÚPmB byla poloha záměru R/1 upravena a záměr je připojen na ulici Žilkovu v MČ Brno-Řečkovice a Mokrý Hora. S územím MČ Brno-Medláanky není propojen.

Tato změna však nemá vliv na podstatu vyhodnocení požadavku podatele.

Věcná podstata způsobů vypořádání předmětného podání zůstává nadále relevantní, přestože návrh nového územního plánu města Brna prošel přepracováním s ohledem na Pokyny ZMB z roku 2022 a byl uveden do jednotného standardu ÚPD dle stavebního zákona a jeho prováděcích předpisů. Výše uvedené texty je tedy nutno chápat také ve smyslu těchto úprav.

Námitka č.4

Výrok:

Námitce se vyhovuje částečně.

Odůvodnění:

V rámci podání je požadováno vypuštění plánované komunikace mezi Technologickým parkem (ul. Purkyňovou a ulicí Hudcovou, ústící naproti ZŠ (záměr Me/1).

Pro dokladování transparentnosti procesu vyhodnocení podání je uvedeno také mezitímní vyhodnocení z r. 2020:

Požadavku nebylo v roce 2020 vyhověno, protože: „ÚPmB vymezuje doplnění komunikaci sběrného významu Me/1 z ul. Purkyňova do ul. Hudcova, která je nezbytná pro rozvoj lokality Technologický park Me-1. Společně s další komunikační sítí v navazujícím území doplňuje dopravní skelet pro odvedení dopravy z této části území.“

Konečné vyhodnocení podání se vztahuje k výslednému řešení Návrhu nového ÚPmB:

Návrh Územního plánu města Brna pro opakované veřejné projednání (06/2021) byl upraven. Záměr Me/1 byl přetrasován do souběžné polohy s ulicí Hradeckou. Do ulice Hudcovy naproti ZŠ tedy není připojen.

Tímto je požadavek zohledněn.

Pro úplnost doplňujeme, že ačkoli byla sběrná komunikace Me/1 vypuštěna, zůstává navržena místní komunikace v rámci plochy veřejného prostranství.

Věcná podstata způsobů vypořádání předmětného podání zůstává nadále relevantní, přestože návrh nového územního plánu města Brna prošel přepracováním s ohledem na Pokyny ZMB z roku 2022 a byl uveden do jednotného standardu ÚPD dle stavebního zákona a jeho prováděcích předpisů. Výše uvedené texty je tedy nutno chápat také ve smyslu těchto úprav.

Námitka č.5

Výrok:

Námitce se nevyhovuje.

Odůvodnění:

Návrh ÚPmB (6/2020) vymezil O-6 jako územní rezervu k prověření možnosti napojení lokality bydlení vymezené v územní rezervě B-6 na komunikační síť ve směru Medláanky (Technologický park) - Hudcova - Řečkovice - Ivanovice tak, aby byl přiměřeně doplněn

chybějící dopravní skelet, přičemž je možné aktivovat územní rezervu pouze v případě, že bude na úrovni ZÚR JMK rozhodnuto o trasování D43 na území města Brna.

Nicméně na základě rozhodnutí Rady města Brna (RMB), které přijala na schůzi RMB č.R8/127 zahájené dne 20.1.2021 s pokračováním dne 25.1.2021, uplatnil určený zastupitel, radní pro územní plánování RNDr. Filip Chvátal, PhD. u pořizovatele připravovaného Územního plánu města Brna – Odboru územního plánování a rozvoje MMB, ve smyslu § 53 odst. (1) zákona č. 183/2006 sb., o územním plánování a stavebním řádu, ve znění pozdějších předpisů, podnět, aby vyhodnocení výsledků projednání dokončil v souladu s doporučením RMB. RMB doporučila řešení u problematických oblastí rozvoje města stěžejního charakteru. u předmětné územní rezervy O-6 následujícím způsobem:

„Vzhledem k tomu, že došlo na úrovni ZÚR JMK k rozhodnutí o umístění koridoru komunikace R-43 (S43) na území města Brna, je možné učinit rozhodnutí a aktivovat územní rezervy tj. územní rezervy převést zpět do zastavitelných ploch dle projednané a vybrané varianty Konceptu ÚPmB či dílčích úprav. Aktivaci územních rezerv převedením do zastavitelných ploch však nelze v úpravě Návrhu ÚPmB před opakovaným veřejným projednáním doporučit, ale až po první aktualizaci nového ÚPmB v rámci Zprávy o uplatňování ÚPmB, případně samostatnou změnou nového ÚPmB. V Návrhu ÚPmB by tak byly územní rezervy ponechány vyjma těch, kde je na základě výsledků projednání doporučeno jejich vypuštění.

Vzhledem k nesouhlasu s původním vedením územní rezervy O-5 a výše uvedenému doporučení RMB na vypuštění koridoru územní rezervy O-6 a O-5 centrem Medlánek byla následně naznačena možnost změny jejího trasování. Jejich úpravu však nebylo možné z časových důvodů prověřit v potřebné podrobnosti a s podrobnějším vyhodnocením dopadů a vlivů na území.

Aby bylo možné podrobněji prověřit toto území jednak z hlediska koncepce dopravy (Odboru dopravy MMB) a z hlediska územních dopadů (Odboru územního plánování a rozvoje MMB), bylo z pozice pořizovatele rozhodnuto o potřebě jejího dalšího vymezení.

Z tohoto důvodu bude územní rezerva O-6 v Návrhu ponechána beze změny a územní rezerva O-5 bude upravena do koridoru v návaznosti od územní rezervy O-6 po propojení se záměrem R/1.

Závěrem uvádíme, že vzhledem k tomu, že se jedná pouze o územní rezervy, tak aktuálně nedochází k žádné změně ÚPmB v souvislosti s těmito dopravními koridory. Po zpracování podrobnějších prověřovacích studií budou vyhodnoceny dopady do území a až následně na základě doporučení bude rozhodnuto o těchto územních rezervách a případném konkrétním vedení tohoto komunikačního propojení.

Věcná podstata způsobů vypořádání předmětného podání zůstává nadále relevantní, přestože návrh nového územního plánu města Brna prošel přepracováním s ohledem na Pokyny ZMB z roku 2022 a byl uveden do jednotného standardu ÚPD dle stavebního zákona a jeho prováděcích předpisů. Výše uvedené texty je tedy nutno chápat také ve smyslu těchto úprav.

Námítka č.6

Výrok:

Námítce se vyhovuje částečně.

Odůvodnění:

Návrh ÚPmB (6/2020) vymezil O-5 centrem Medlánek jako územní rezervu k prověření možnosti napojení lokality bydlení vymezené v územní rezervě B-6 na komunikační síť ve směru Medlánský park (Technologický park) - Hudcova - Řečkovice - Ivanovice tak, aby byl přiměřeně doplněn chybějící dopravní skelet.

Dále viz odůvodnění námítky č.5

Věcná podstata způsobů vypořádání předmětného podání zůstává nadále relevantní, přestože návrh nového územního plánu města Brna prošel přepracováním s ohledem na Pokyny ZMB z roku 2022 a byl uveden do jednotného standardu ÚPD dle stavebního zákona a jeho prováděcích předpisů. Výše uvedené texty je tedy nutno chápat také ve smyslu těchto úprav.

Námítka č.7

Výrok:

Námítce se vyhovuje.

Odůvodnění:

V rámci podání je požadováno zrušení dopravního propojení mezi ulicemi V Újezdech a K Babě v rozvojové ploše Me-3.

Původní vyhodnocení z r. 2020:

„Komunikace v ulici V Újezdech je vymezena plochou dopravní infrastruktury D, komunikace v ulici K Babě je vyznačeno plochou veřejného prostranství. Rozvojová lokalita Me-3 není s ulicí V Újezdech přímo propojena. Přímé propojení je možné v rámci obecných podmínek využití území, ovšem vzhledem k realizované zástavbě je obtížně realizovatelné a nevhodné. V rámci prostupnosti území je vhodné do karty lokality doplnit podmínku propojení pouze pro pěší a cyklisty.“

Pro dokladování transparentnosti procesu vyhodnocení podání a pro úplnost uvádíme, že v předmětném území došlo ke změně. Ve výsledném řešení Návrhu nového ÚPmB byla poloha záměru R/1 upravena a na k.ú. Medlánky již není vymezen. Komunikace v ulici V Újezdech již není vymezena plochou dopravní infrastruktury D, ale plochou veřejných prostranství. V kartě rozvojové lokality Me-3 je doplněna podmínka zajištění prostupu územím pro pěší a cyklisty.

Tato změna však nemá vliv na podstatu původního vyhodnocení podání.

Věcná podstata způsobů vypořádání předmětného podání zůstává nadále relevantní, přestože návrh nového územního plánu města Brna prošel přepracováním s ohledem na Pokyny ZMB z roku 2022 a byl uveden do jednotného standardu ÚPD dle stavebního zákona a jeho prováděcích předpisů. Výše uvedené texty je tedy nutno chápat také ve smyslu těchto úprav.

Námítka č.8

Výrok:

Námítce se vyhovuje částečně.

Odůvodnění:

Podatel požaduje změnit plánovanou výstavbu na polích mezi Medládkami, Řečkovice a Ivanovicemi (rozvojové lokality R-3 a Me-4) výhradně na méně intenzivní nízkopodlažní zástavbu, případně požaduje významné rozšíření ploch zeleně.

Rozvojová lokalita Me-4 bude na základě doporučení samosprávy města k vypořádání námitek a připomínek doručených k projednanému Návrhu nového ÚP upravena následovně: Návrhové stavební plochy bydlení (B) a smíšená obytná (C) budou vymezeny jako plocha zemědělská (A). Zůstane tak zachováno stávající funkční využití dle platného ÚPmB – pro zemědělský půdní fond. Původně vymezená plocha městské zeleně pro nový park nebude vymezena. Rozvojová lokalita Me-4 bude zredukována a zůstane pouze jižní část s návrhovými plochami pro veřejnou vybavenost (V).

Rozvojová lokalita R-3 měla původně zůstat bez úprav. Věcný obsah námítky k rozvojové lokalitě R-3 byl však uplatněn opakovaně při 1. opakovaném veřejném projednání. Podnět na změnu regulativu u předmětné plochy B/k3 na B/r2 podala mimo jiné MČ Brno-Řečkovice a Mokrý Hora. Určený zastupitel RNDr. Filip Chváta, PhD. dle § 53 odst. (1) stavebního zákona uplatnil v procesu vyhodnocování výsledků projednání dopisem č.j. MMB/0477610/2021 ze dne 13.9.2021 na základě doporučení RMB R8/168 konané dne 1.9.2021 podnět na zohlednění místních zájmů MČ Brno-Řečkovice a Mokrý Hora a to u plochy bydlení v lokalitě Díly (mezi areálem kasáren a zástavbou v ul. Žilkova) snížit výšku zástavby na 2; tj. na místo uvedené B/k3 změnit regulativ na B/r2. Městské části jsou dle Statutu města Brna oprávněny uplatňovat právo na místní samosprávu ve specifickém režimu prostřednictvím vyjádření k projednávaným územně plánovacím dokumentacím.

Na základě výsledků projednání byly místní zájmy městské části Brno-Řečkovice zohledněny a Návrh pro druhé veřejné opakované projednání bude upraven (u předmětné plochy dojde

ke změně regulativu z B/k3 na B/r2 a k vymezení plochy smíšené obytné C/k3 podél budoucí městské třídy). Touto úpravou je částečně reagováno také na požadavek podatele.

V rámci předmětné lokality je v aktuálním návrhu ÚPmB samostatně vymezena jedna plocha městské zeleně a o dalších se neuvažuje. Platí však to, že u ploch bydlení i ploch smíšených obytných je dle regulativu povinnost dodržet minimální plochu zeleně v rozsahu 30 % pro disponibilní pozemky stavebního záměru. Zeleň tedy musí být, jak požaduje podatel, výraznou součástí ploch C.

Věcná podstata způsobů vypořádání předmětného podání zůstává nadále relevantní, přestože návrh nového územního plánu města Brna prošel přepracováním s ohledem na Pokyny ZMB z roku 2022 a byl uveden do jednotného standardu ÚPD dle stavebního zákona a jeho prováděcích předpisů. Výše uvedené texty je tedy nutno chápat také ve smyslu těchto úprav.

Námítka č.9

Výrok:

Námítce se vyhovuje.

Odůvodnění:

Plochy pro veřejnou vybavenost v rozvojové lokalitě Me-4 jsou určeny pro výstavbu MŠ. V dotčeném území se vyskytují převážně plochy bydlení. Rozvojová lokalita proto řeší doplnění ploch veřejné vybavenosti na severním okraji MČ Medlánky, které navážou na přírodně rekreační území kolem Medláneckého rybníka. MČ Medlánky dlouhodobě postrádá novou mateřskou školu, část plochy pro veřejnou vybavenost je proto vhodné využít právě tímto účelem. Z toho důvodu je vhodné ponechat pro ni vymezené plochy.

Věcná podstata způsobů vypořádání předmětného podání se mění, a to i ve vazbě na skutečnost, že návrh nového územního plánu města Brna prošel přepracováním s ohledem na Pokyny ZMB z roku 2022 a byl uveden do jednotného standardu ÚPD dle stavebního zákona a jeho prováděcích předpisů, tj. výše uvedené texty je nutno chápat ve smyslu těchto úprav.

Vyhodnocení se mění takto:

V daném území došlo na základě nového požadavku místní samosprávy městské části Brno-Medlánky k úpravě návrhu spočívající v úpravě rozsahu vymezené rozvojové lokality Me-4. Rozvojová lokalita byla redukována a mezi poldrem a veřejným prostranstvím – pokračování ul. Nadační byla ponechána plocha zeleně; z tohoto důvodu je možné námítce vyhovět.

Námítka č.10

Výrok:

Námítce se nevyhovuje.

Odůvodnění:

Požadujete pro rozvojovou lokalitu Me-4 podmínku prověření územní studií. Jako důvod uvádíte především prostup do sousedících rekreačních a sportovních oblastí.

Podmínka tohoto prostupu je uvedena v kartě lokalit, nemůže být tedy opomenuta. Územní studie se předepisuje zpravidla ve větších rozvojových plochách pro řešení vybraných problémů, případně pro variantní řešení. Na své náklady může územní studii zpracovat také ten, který změnu v území inicioval a realizuje ji. Plocha této lokality je však pro zadání samostatné územní studie příliš malá a okruh problémů příliš omezený na to, aby se nová výstavba ÚS podmiňovala.

Rozsah rozvojové lokality Me-4 byl oproti původnímu návrhu podstatně zmenšen.

Věcná podstata způsobů vypořádání předmětného podání zůstává nadále relevantní, přestože návrh nového územního plánu města Brna prošel přepracováním s ohledem na Pokyny ZMB z roku 2022 a byl uveden do jednotného standardu ÚPD dle stavebního zákona a jeho prováděcích předpisů. Výše uvedené texty je tedy nutno chápat také ve smyslu těchto úprav.

Námítka č.11

Výrok:

Námítce se nevyhovuje.

Odůvodnění:

Pro lokalitu R-8 požadujete zásadní snížení intenzity využití území. Uprostřed stabilizovaných ploch pro bydlení se nachází zahrádkářská kolonie, nevyužívané objekty a výšková stavba bývalé Geofyziky.

Návrh nového ÚP počítá s využitím zahrádek pro plochu veřejné městské zeleně, která může plnit i funkci veřejného prostranství. Zbytek ploch je určený pro bydlení nebo jako plocha smíšená obytná s volnou zástavbou s výškovou úrovní v/3 (6-16 m). Toto je nejnižší možná výšková úroveň vhodná pro městskou zástavbu, obytná sídliště a areály. Nižší zástavba s nižší intenzitou osídlení 1 nebo 2 je vhodná pro rezidenční nízkopodlažní zástavbu, tedy samostatné nebo řadové rodinné domy. Nově navrhovaná zástavba bude navazovat svým charakterem spíše na zástavbu mezi ulicemi Podpěrova a Jabloňová také s výškovou úrovní v3. Větší výšková úroveň v/5 je navržena pouze pro stávající výškovou budovu Geofyziky. Snižování výškové úrovně zástavby pod úroveň 3 a s tím snižování intenzity využití území není možné. Výšková úroveň 3 je pro volnou bytovou zástavbu nejnižší možná, nižší zástavba rodinnými domy (rezidenční zástavba) v lokalitě není vhodná.

Věcná podstata způsobů vypořádání předmětného podání zůstává nadále relevantní, přestože návrh nového územního plánu města Brna prošel přepracováním s ohledem na Pokyny ZMB z roku 2022 a byl uveden do jednotného standardu ÚPD dle stavebního zákona a jeho prováděcích předpisů. Výše uvedené texty je tedy nutno chápat také ve smyslu těchto úprav.

Námítka č.12

Výrok:

Námítce se nevyhovuje.

Odůvodnění:

V rámci námítky je požadavek na vymezení propojení ulice Renčovy a Terezy Novákové formou veřejně prospěšných staveb.

Ve výkresu 2.2 Souhrnný výkres dopravy a 3.0 Veřejně prospěšných staveb jsou vymezeny plochou dopravní infrastruktury D prvky systému komunikací, tvořící základní komunikační systém města Brna (komunikace sběrné, nadsběrné, rychlostní a dálnice).

Komunikace, které jsou vymezeny plochou veřejných prostranství jsou součástí místní sítě a zajišťují doplňkové propojení v rámci městské části. Tímto způsobem je vyznačeno i propojení Renčova – Terezy Novákové.

Z hlediska nastavených principů vyznačení prvků (viz výše) nelze požadavku na doplnění vymezení propojení Renčova – Terezy Novákové ve výkresu 2.2 a 3.0 vyhovět, protože se jedná především o síť obslužných komunikací vymezených plochou veřejných prostranství.

Věcná podstata způsobů vypořádání předmětného podání zůstává nadále relevantní, přestože návrh nového územního plánu města Brna prošel přepracováním s ohledem na Pokyny ZMB z roku 2022 a byl uveden do jednotného standardu ÚPD dle stavebního zákona a jeho prováděcích předpisů. Výše uvedené texty je tedy nutno chápat také ve smyslu těchto úprav.

Námítka č.13

Výrok:

Námítce se vyhovuje.

Odůvodnění:

Předmětem námítky je požadavek na vypuštění územních rezerv pro bydlení B-6 a B-7.

Předmětné území Medlánek má být dle dohody o vypořádání stanoviska Ministerstva životního prostředí (MŽP ČR) ke Konceptu ÚPmB ze dne 22.6.2017 z hlediska záboru ZPF řešeno dle varianty II. Konceptu ÚPmB s požadavkem na převedení rozvojové lokality Me-7 v rozsahu var. I Konceptu ÚPmB do územní rezervy pro bydlení (v Návrhu ÚPmB územní rezerva B-6)

a dle podnětu samosprávy rozvojem lokalitu Me-8 východně od komunikačního propojení řešit v rozsahu dle var. III (v Návrhu ÚPmB rozvojová lokalita Me-4) a západně od komunikačního propojení zařadit do územní rezervy pro bydlení v rozsahu dle var. II. (v Návrhu ÚPmB část územní rezervy B-7). V bezprostředním okolí měla být navazující rozvojová lokalita v MČ Brno-Řečkovice a Mokrá hora R-3 řešena obdobným způsobem - východně od komunikačního propojení rozvoj území dle var. III Konceptu ÚPmB (v Návrhu ÚPmB rozvojová lokalita R-3), západně od komunikace územní rezerva pro bydlení v rozsahu dle var. II. (v Návrhu ÚPmB část územní rezervy B-7). Tato dohodnutá řešení jsou součástí Pokynů pro vypracování Návrhu ÚPmB, které schválilo Zastupitelstvo města Brna usnesením č. ZM7/3871 na zasedání konaném dne 19. 6. 2018 (dále jen "Pokyny"). Návrhem ÚPmB jsou tak v daném území zcela naplněny Pokyny pro vypracování Návrhu ÚPmB a dotčený orgán MŽP ČR v této fázi pořizované dokumentace plně souhlasí s předloženým řešením Návrhu ÚPmB z hlediska záboru ZPF v k.ú. Medlánský, a proto není důvodné předmětné řešení měnit.

Uvádíme také, že územní rozvoj v ose Medlánský – Řečkovice – Ivanovice vyplývá ze Zadání, které je tímto způsobem konzistentně naplňováno. Tento rozvoj souvisí s trasováním D43 a předmětné územní rezervy bude možné aktivovat (převést do návrhu) pouze v případě, že bude na úrovni ZÚR JMK rozhodnuto o výsledné variantě řešení D43 na území města. Při návrhu řešení pak musí být zohledněny a zapracovány i případné další dopady a souvislosti, které nyní nelze dopředu předjímat.

Ovšem je nutné uvést, že v k.ú. Medlánský téměř nedochází v Návrhu ÚPmB k vymezení nových zastavitelných (návrhových) ploch oproti platnému ÚPmB, vyjma zastavitelných ploch na východní straně prodloužené ulice V Újezdech.

Nicméně na základě rozhodnutí Rady města Brna (RMB), které přijala na schůzi RMB č. R8/127 zahájené dne 20.1.2021 s pokračováním dne 25.1.2021, uplatnil určený zastupitel, radní pro územní plánování RNDr. Filip Chváta, PhD. u pořizovatele připravovaného Územního plánu města Brna – Odboru územního plánování a rozvoje MMB, ve smyslu § 53 odst. (1) zákona č. 183/2006 sb., o územním plánování a stavebním řádu, ve znění pozdějších předpisů, podnět, aby vyhodnocení výsledků projednání dokončil v souladu s doporučením RMB. RMB doporučila řešení u problematických oblastí rozvoje města stěžejního charakteru. u předmětné územní rezervy B-6 a B-7 následujícím způsobem:

„Vzhledem k tomu, že došlo na úrovni ZÚR JMK k rozhodnutí o umístění koridoru komunikace R-43 na území města Brna, je možné učinit rozhodnutí a aktivovat územní rezervy tj. územní rezervy převést zpět do zastavitelných ploch dle projednané a vybrané varianty Konceptu ÚPmB či dílčích úprav. Aktivaci územních rezerv převedením do zastavitelných ploch však nelze v úpravě Návrhu ÚPmB před opakovaným veřejným projednáním doporučit, ale až po první aktualizaci nového ÚPmB v rámci Zprávy o uplatňování ÚPmB, případně samostatnou změnou nového ÚPmB. V Návrhu ÚPmB by tak byly územní rezervy ponechány vyjma těch, kde je na základě výsledků projednání doporučeno jejich vypuštění.

Na základě výše uvedeného pořizovatel dává pokyn územní rezervu B-6 a B-7 z návrhu ÚPmB vypustit v souladu s podnětem určeného zastupitele.

Věcná podstata způsobů vypořádání předmětného podání zůstává nadále relevantní, přestože návrh nového územního plánu města Brna prošel přepracováním s ohledem na Pokyny ZMB z roku 2022 a byl uveden do jednotného standardu ÚPD dle stavebního zákona a jeho prováděcích předpisů. Výše uvedené texty je tedy nutno chápat také ve smyslu těchto úprav.

Námítka č.14

Výrok:

Námítce se nevyhovuje.

Odůvodnění:

Vymezení územního systému ekologické stability (ÚSES) je v Návrhu ÚPmB v souladu s odborným oborovým dokumentem – plánem ÚSES, který je nezbytným podkladem pro vymezení ÚSES v ÚPD. Dle plánu ÚSES jsou v předmětné lokalitě vymezeny interakční prvky, které nahrazují lokální biokoridor ve dně údolí Medláneckého potoka nad Medlánskými vymezený v platném ÚPmB. K hlavním důvodům nahrazení předmětného biokoridoru

interakčními prvky patří jeho nízký biogeografický význam bez možnosti začlenění do ucelené hydrofilní větve místního ÚSES s vymezením funkčně odpovídajících biocenter.

Pro informaci uvádíme, že interakční prvek je obecně doplňkovou skladebnou částí lokálního ÚSES, která posiluje interakci ekologicky stabilnějších a méně stabilních ekosystémů, a tím ty méně stabilní pomáhá stabilizovat. Konkrétně zprostředkovává příznivé působení lokálních (místních) biocenter a biokoridorů na okolní, ekologicky méně stabilní krajinu. Skutečnost, že jde o doplňkové skladebné části místního ÚSES, znamená, že představují doplněk k vymezení biocenter a biokoridorů a není až tak podstatná jejich funkce pro ochranu přirozeného genofondu. Vymezování interakčních prvků není na rozdíl od biocenter a biokoridorů nikterak vázáno na biogeografické členění krajiny, a naopak daleko více vychází z aktuálního stavu krajiny. Návrh soustavy interakčních prvků má v zásadě doporučující charakter a nemá zákonnou podporu.

Ve vztahu k územnímu plánu jsou interakční prvky obecně "podměrečnou" kategorií, tj. takovou kategorií prvků, jejichž vymezení je pod rozlišovací možností územního plánu a povinnost jeho vymezení ani nevyplývá z právních předpisů. Nicméně o existenci interakčních prvků či o existenci jejich návrhu by měl mít zpracovatel územně plánovací dokumentace povědomí, aby svým řešením zbytečně funkční prvky nelikvidoval a u dosud neexistujících či nedostatečně funkčních neznemožnil provedení navržených opatření.

Na základě uvedeného je zřejmý důvod, pro který v dané lokalitě není v Návrhu ÚPmB vymezena a ani není vhodné vymezovat skladebnou část ÚSES – lokální biokoridor. Nicméně zpracovatel svým návrhem – vymezením příslušných ploch návrhové zeleně v předmětné lokalitě zajistil další existenci a funkčnost daných interakčních prvků.

V případě pozemku p.č. 1818 k.ú. Medlánky uvádíme, že by se jeho vymezením jako samostatné plochy krajinné zeleně vytvořila podměrečná plocha, která nemá zákonné ani koncepční opodstatnění, protože předmětné krajinné prvky s ekologicko-stabilizační a také estetickou funkcí v podobě aleje jsou přirozenou součástí mimoprodukčních funkcí zemědělské plochy (viz Odůvodnění Návrhu ÚPmB). Pro informaci ještě uvádíme, že na základě požadavku a dohody s dotčeným orgánem Odborem životního prostředí Magistrátu města Brna, bude do závazné textové části doplněna regulace zajišťující větší a zřejmější ochranu výše uvedených krajinných prvků. V souvislosti s plánovanou budoucí urbanizací území není vymezení ploch krajinné zeleně žádoucí; vymezení těchto ploch má význam ve volné krajině.

Věcná podstata způsobů vypořádání předmětného podání zůstává nadále relevantní, přestože návrh nového územního plánu města Brna prošel přepracováním s ohledem na Pokyny ZMB z roku 2022 a byl uveden do jednotného standardu ÚPD dle stavebního zákona a jeho prováděcích předpisů. Výše uvedené texty je tedy nutno chápat také ve smyslu těchto úprav.

Námítka č.15

Výrok:

Námítce se nevyhovuje.

Odůvodnění:

Objekty a plochy pro plnění funkce veřejné vybavenosti a sportu mohou být připuštěny i v plochách pro bydlení B nebo smíšených obytných C.

Sběrná střediska odpadů nejsou vzhledem ke svému charakteru a rozloze v územním plánu vymezena. Umístění sběrných středisek odpadů statutárního města Brna je přípustné v plochách bydlení, smíšených obytných, komerční vybavenosti, nákupních a zábavních center a zvláštních areálů, výroby a skladování, lehké výroby, podmíněně přípustné v plochách technické infrastruktury, dopravní infrastruktury a na veřejném prostranství, pokud toto umístění nenaruší jejich funkci.

Námítce je vyhověno jiným způsobem.

Věcná podstata způsobů vypořádání předmětného podání zůstává nadále relevantní, přestože návrh nového územního plánu města Brna prošel přepracováním s ohledem na Pokyny ZMB

z roku 2022 a byl uveden do jednotného standardu ÚPD dle stavebního zákona a jeho prováděcích předpisů. Výše uvedené texty je tedy nutno chápat také ve smyslu těchto úprav.

Námítka č.16

Výrok:

Námítce se vyhovuje.

Odůvodnění:

Skutečný způsob využití předmětného pozemku, tj. pobytová louka s ekologickou, komunikační a rekreační funkcí je realizovatelný a přípustný i v rámci plochy zemědělské, a to zejména z důvodu, že plní mimoprodukční funkce zemědělské plochy. Dané využití je také v souladu s § 18 odst. (5) stavebního zákona, jehož záměry Návrh ÚPmB z důvodu veřejného zájmu nevylučuje.

Nicméně vzhledem k tomu, že je předmětný pozemek ve vlastnictví Statutárního města Brna, jeho grafická čitelnost je v měřítku zpracování nového ÚPmB, skutečné využití nejlépe reflektuje právě plocha krajinné zeleně a pozemek nebude tvořit nesmyslnou enklávu v daném území, protože plynule navazuje na okolní plochy krajinné zeleně, jeví se důvodné změnit pozemek na plochu krajinné zeleně "K".

Věcná podstata způsobů vypořádání předmětného podání zůstává nadále relevantní, přestože návrh nového územního plánu města Brna prošel přepracováním s ohledem na Pokyny ZMB z roku 2022 a byl uveden do jednotného standardu ÚPD dle stavebního zákona a jeho prováděcích předpisů. Výše uvedené texty je tedy nutno chápat také ve smyslu těchto úprav.

Námítka č.17

Výrok:

Námítce se nevyhovuje.

Odůvodnění:

Předmětem námítky je požadavek na zachování stávajícího prostupu územím mezi ul. Turistickou a Vycházkovou a z toho důvodu pozemky parc.č. 1033/1 a 1033/12, k.ú. Medlánky definovat jako zeleň Z, tj. neměnit na plochu zahrádek I. Námítce nelze zcela vyhovět, neboť se jedná o pozemky v soukromém vlastnictví, kdy jeho vlastníci požadují jiné funkční využití, kterému nelze v současné době vyhovět. To však nevylučuje i v plochách zahrádek zachovat stávajícího prostup územím, pokud bude na tomto řešení s vlastníkem pozemků nalezena shoda. Pro informaci závěrem uvádíme fakt, že dle obecných podmínek závazné části „Návrhu ÚPmB (2020)“: „Záměry na změny v území musí zachovávat a posilovat prostupnost v území; ve stabilizovaných plochách musí být zachovány pěší trasy zajišťující průchodnost území a přístup k jednotlivým pozemkům. V plochách změn musí být navrhována řešení, která zajistí prostupnost v území, zejména návaznost na zastavěné území či zastavitelné plochy nebo pěší průchodnost do krajiny.“, a dále „Stavby a zařízení dopravní a technické infrastruktury lze umístit ve všech typech ploch s rozdílným způsobem využití. V případě ploch zástavby lze stavby a zařízení dopravní infrastruktury umístit, pokud záměr není zjevně nepřiměřený vůči návazným či dotčeným plochám. V případě volných ploch lze stavby a zařízení dopravní a technické infrastruktury umístit za podmínky minimalizace jejich plošného a prostorového střetu s příslušnou plochou a minimalizace negativního vlivu na funkčnost plochy vyplývající z hlavního využití, pokud není v podmínkách využití typů ploch stanoveno jinak.“, a také „Veřejná prostranství lze umístit ve všech typech ploch s rozdílným způsobem využití.“

Na základě uvedeného je zřejmé, že není nutná požadovaná změna funkčního využití pro zajištění prostupu, která by jako taková měla být zajištěna regulacemi území danými v textové části Návrhu ÚPmB (2020).

Věcná podstata způsobů vypořádání předmětného podání zůstává nadále relevantní, přestože návrh nového územního plánu města Brna prošel přepracováním s ohledem na Pokyny ZMB z roku 2022 a byl uveden do jednotného standardu ÚPD dle stavebního zákona a jeho prováděcích předpisů. Výše uvedené texty je tedy nutno chápat také ve smyslu těchto úprav.

Námitka č.18

Výrok:

Námitce se vyhovuje.

Odůvodnění:

Skutečný stav (stromová kaple sloužící jako místo spočinutí a rozjímání na procházkách, k venkovním bohoslužbám, k oddávání snoubenců v přírodě nebo třeba pro pořádání koncertů a určené pro širokou veřejnost), a předpokládaný způsob využití předmětného pozemku (vzpomínkový háj s možností pohřbívání ke kořenům) neodpovídá funkčnímu využití navrženému v Návrhu ÚPmB pro plochy zahrádek "I". Vzhledem k tomu, že se část výše uvedených aktivit v daném místě realizuje již nyní, nepředpokládá se konfliktní působení na okolní plochy. Dále uvádíme, že se jedná o pozemky ve vlastnictví města Brna a jde o záměr městské části podporovaný městem. Na základě uvedeného je vhodné vymezit předmětný pozemek p.č. 1353 v k.ú. Medlánky na plochu, která nejlépe reflektuje reálný i budoucí způsob využití a to na plochu veřejné vybavenosti „V/x/h (Ize považovat za plochu v krajině bez nutnosti navázání této plochy na plochu veřejného prostranství).

Věcná podstata způsobů vypořádání předmětného podání zůstává nadále relevantní, přestože návrh nového územního plánu města Brna prošel přepracováním s ohledem na Pokyny ZMB z roku 2022 a byl uveden do jednotného standardu ÚPD dle stavebního zákona a jeho prováděcích předpisů. Výše uvedené texty je tedy nutno chápat také ve smyslu těchto úprav.

Námitka č.19

Výrok:

Námitce se vyhovuje částečně.

Odůvodnění:

V dané věci uplatnila připomínku MČ Brno-Medlánky, pořizovatel požadavku vyhověl takto: Pozemek parc. č. 1000/11 k. ú. Medlánky je dle platného ÚPmB sice součástí plochy vodohospodářské, dle stavu v území je také spolu s pozemkem parc. č.1012/12 zahrnut do společného oplocení u RD Rysova 2b, s přístupem z ulice Rysova. Jejich vymezení jako součást stabilizované plochy B/r2 je žádoucí.

Oproti tomu pozemek parc. č. 994/1 a s ním i pozemky parc. č. .994/2, 994/3, 984/5, 1012/11 a 1012/20 k. ú. Medlánky jsou dle platného ÚPmB součástí plochy vodohospodářské, dle stavu v území jsou přístupné pouze cestou kolem rybníka a nesouvisejí s nemovitostí určenou pro bydlení. Není proto důvod je nyní v novém ÚP zahrnovat do stabilizované plochy bydlení, využití pozemků takovému funkčnímu využití neodpovídá. V tomto rozsahu se tímto námitce částečně vyhovuje.

Věcná podstata způsobů vypořádání předmětného podání zůstává nadále relevantní, přestože návrh nového územního plánu města Brna prošel přepracováním s ohledem na Pokyny ZMB z roku 2022 a byl uveden do jednotného standardu ÚPD dle stavebního zákona a jeho prováděcích předpisů. Výše uvedené texty je tedy nutno chápat také ve smyslu těchto úprav.

Námitka č.20

Výrok:

Námitce se vyhovuje.

Odůvodnění:

V dané věci uplatnila připomínku MČ Brno-Medlánky, pořizovatel požadavku vyhověl takto: Na částech pozemků v majetku smB parc. č. 985/1 a 985/19 k. ú. Medlánky při ulici Rysova je v ÚP vymezena plocha ke stavebnímu využití pro bydlení, stejně tak je na části pozemků návrhová plocha městské zeleně. Pořizovatel preferuje ponechat možnost stavebního využití, tj. nevymezovat zde pouze plochu zeleně. Ta je vyjádřena na částech pozemků v rozsahu návrhové plochy Z. Byť je MČ preferované stavební využití pro domov pro seniory přípustné i v ploše bydlení, garancí takového cílového využití je právě plocha veřejné vybavenosti V. S

ohledem na vlastnictví pozemků smB je také vhodné plochu pro veřejný účel jednoznačně v novém ÚP vymezit odpovídající funkcí, tj. plochou V.

Věcná podstata způsobů vypořádání předmětného podání zůstává nadále relevantní, přestože návrh nového územního plánu města Brna prošel přepracováním s ohledem na Pokyny ZMB z roku 2022 a byl uveden do jednotného standardu ÚPD dle stavebního zákona a jeho prováděcích předpisů. Výše uvedené texty je tedy nutno chápat také ve smyslu těchto úprav.

Námitka č.21

Výrok:

Námitce se vyhovuje.

Odůvodnění:

V dané věci uplatnila připomínku MČ Brno-Medlánky, pořizovatel požadavku vyhověl takto: Požadované vymezení samostatné plochy V na částech pozemků parc. č. 985/1, 985/2 a 985/21 v jižním konci ulice Rysova, při kruhovém objezdu není s ohledem na metodiku zpracování nového ÚP vhodné: jednalo by se o podměrečnou plochu, kterou je problematické v novém ÚP samostatně vymezit za současného zachování čitelnosti hlavního výkresu - rozsah plochy a zápis kódu stavební plochy. Záměr nového objektu radnice MČ lze realizovat i v rámci plochy bydlení. Přesto pořizovatel s přihlédnutím k místním zájmům městské části dává pokyn zpracovateli, aby požadavek MČ na plochu V prověřil.

Zpracovatel se na základě pokynu pořizovatele problematikou vymezení samostatné funkční plochy zabýval a –z pozice odborného garanta správnosti řešení– v upraveném návrhu ÚP nakonec vymezil rozsah plochy V/v2 tak, aby byla plocha vymezena přehledným způsobem. Ve výsledku je námitce vyhověno.

Věcná podstata způsobů vypořádání předmětného podání zůstává nadále relevantní, přestože návrh nového územního plánu města Brna prošel přepracováním s ohledem na Pokyny ZMB z roku 2022 a byl uveden do jednotného standardu ÚPD dle stavebního zákona a jeho prováděcích předpisů. Výše uvedené texty je tedy nutno chápat také ve smyslu těchto úprav.

Námitka č.22

Výrok:

Námitce se nevyhovuje.

Odůvodnění:

V dané věci uplatnila připomínku MČ Brno-Medlánky, pořizovatel odůvodnil takto:

Území mezi bytovými domy jabloňová 22-28 a ulicí Kuřimskou, které je využíváno jako volné prostranství - zeleň má výměru pod limit 0,2 ha pro samostatné funkční vymezení; plocha zeleně v platném ÚPmB dnes zahrnuje větší území, i to, které je již stavebně využito. Po zpřesnění využití dle skutečného stavu není samostatné vymezení plochy městské zeleně Z v návrhu nového ÚP účelné, území bude nadále užíváno jako volné prostranství v rámci stabilizované plochy bydlení.

Věcná podstata způsobů vypořádání předmětného podání zůstává nadále relevantní, přestože návrh nového územního plánu města Brna prošel přepracováním s ohledem na Pokyny ZMB z roku 2022 a byl uveden do jednotného standardu ÚPD dle stavebního zákona a jeho prováděcích předpisů. Výše uvedené texty je tedy nutno chápat také ve smyslu těchto úprav.

Námitka č.23

Výrok:

Námitce se vyhovuje částečně.

Odůvodnění:

V dané věci uplatnila připomínku MČ Brno-Medlánky, pořizovatel požadavek zohlednil takto: Oproti platnému ÚPmB a řešení obsaženému v Konceptu ÚP není v Návrhu ÚP zástavba RD v ulici Za Parkem a Hujíčkova zahrnuta do návrhové plochy, ale je již stabilizována. Proto je

žadoucí stabilizovanou plochu bydlení vymezit dle skutečného stavu v území a městské pozemky 855, 856 a jižní část pozemku 711/1 (s cestou ve stopě ulice Hujíčkova) vše k. ú. Medlánky vymezit jako stabilizovanou plochu zeleně - sloučit s plochou zeleně zámeckého parku. Návrh ÚP totiž vymezení jižní stopy ulice Hujíčkova jako plochy veřejného prostranství dle Konceptu ÚP nepřebírá.

Je žádoucí zachovat na městském pozemku parc. č. 710/1 k. ú. Medlánky návrhovou plochu městské zeleně, lze připustit oproti projednanému Konceptu ÚP (i platnému ÚPmB) redukcí jejího rozsahu do podoby dle návrhu nového ÚP. Plocha zeleně je v daném místě podstatná pro kvalitní propojení od stávajícího zámeckého parku k budoucí tramvajové smyčce do dalšího území v lokalitě Me-1. Návrhová plocha Z byla pro tento účel v Návrhu ÚP (projednávaném v červnu 2020) vymezena v dostatečném rozsahu, proto pořizovatel neshledal žádoucí požadavku MČ na její rozšíření vyhovět.

Na základě doporučení samosprávy města k vypořádání námitek a připomínek doručených k projednanému Návrhu nového ÚP (v červnu 2020) bude na pozemku parc. č. 710/1 k. ú. Medlánky v majetku města doplněna plocha veřejné vybavenosti (V) ve vazbě na ZŠ Hudcova. Tento požadavek na plochu V nakonec vyplynul z interních jednání s MČ, která tímto chce zajistit na městském pozemku plochu pro sportovního zařízení k ZŠ Hudcova. Takto je formulován i konkrétní požadavek na řešení uvedený u stanovené ÚS-08 v kap. 12 textové části ÚP a v kartě lokality Me-1. MČ je nakonec vyhověno v rozsahu tohoto požadavku.

V rozvojové lokalitě Me-1 lze další propojení pásem městské zeleně od navrhované tramvajové smyčky realizovat v rámci vymezených stavebních ploch, Návrh nového ÚP jednotlivé pásy liniové zeleně nevymezuje. Taktéž stezka pro pěší a cyklisty je nad podrobnost řešení v novém ÚP. Jejich realizace spolu s pásem zeleně je podél budoucí trati Me/31 na základě obecných regulativů možná ve všech stavebních plochách, tudíž i v ploše dopravy D, či sousední ploše smíšené obytné C. V této části není požadavku MČ vyhověno.

Námítce se částečně vyhovuje v rozsahu vyhovění shodným požadavkům MČ.

Věcná podstata způsobů vypořádání předmětného podání zůstává nadále relevantní, přestože návrh nového územního plánu města Brna prošel přepracováním s ohledem na Pokyny ZMB z roku 2022 a byl uveden do jednotného standardu ÚPD dle stavebního zákona a jeho prováděcích předpisů. Výše uvedené texty je tedy nutno chápat také ve smyslu těchto úprav. Vyhodnocení doplňujeme o informaci, že v daném území došlo na základě konkrétního požadavku určeného zastupitele, který u pořizovatele uplatnil dopisem ze dne 10.3.2023, k úpravě ÚP dle výsledků ÚS Technopark. (Jde o Územní studii Technologický park, jejímž zpracovatelem je tým KAM Brno, p.o.). Změna spočívá v úpravě rozsahu vymezených funkčních ploch v rozvojové lokalitě Me-1. Dále došlo ke změně na základě konkrétního požadavku určeného zastupitele na "posouzení potřebnosti předepsaných územních studií a žádosti o vypuštění mimo jiné i ÚS-08" uplatněného dopisem z 18. září 2023. Změna spočívá ve vypuštění povinnosti pořídit ÚS-08 jako podmínku pro rozhodování o změnách v území v lokalitě Me-1. Na základě této úpravy návrhu ÚP 2024 již nelze prostřednictvím územní studie konkretizovat požadavky na využití rozvojové lokality. Požadavku na zachování plochy zeleně v Me-1 dle platného ÚPmB nelze vyhovět, částečné vyhovění na plochu zeleně zůstává na pozemků pro rozšíření zámeckého parku.

Námítka č.24

Výrok:

Námítce se vyhovuje částečně.

Odůvodnění:

V dané věci uplatnila připomínku MČ Brno-Medlánky, pořizovatel požadavek zohlednil takto: V rozvojové lokalitě Me-1 lze další požadované využití pro veřejnou vybavenost (školství, centrum volného času), komerční vybavenost (sport), hřiště realizovat v rámci vymezených smíšených obytných ploch C. Pořizovatel neshledává účelné vymezením funkční plochy V či S předjímat jejich konkrétní lokalizaci. Pro území lokality Me-1 je předepsáno zpracování ÚS-08, ta prověří potřebu občanského vybavení a navrhne na území využití funkčních ploch C ve

větší podrobnosti. Viz požadavky na řešení v ÚS uvedené v textové části v kap. 12 a v příslušné kartě lokality Me-1.

S odkazem na text vyhodnocení u připomínky č.23 je požadavek MČ na plochu pro sportovní zařízení pro ZŠ Hudcova řešen vymezením plochy V na městském pozemku parc. č. 710/1 k. ú. Medlánky

Samospráva města na Poradě vedení dne 10.12.2020 odsouhlasila podnět na úpravu rozsahu funkčních ploch bydlení v předmětné lokalitě ve prospěch smíšeného využití s volnou strukturou zástavby a v plochách pro smíšené využití úpravu výškových hladin zástavby dle Případové studie lokality Technologický park (KAM, 2020) pro účely úpravy Návrhu nového ÚPmB.

Na základě rozhodnutí Rady města Brna (RMB), které přijala na schůzi RMB č.R8/127 zahájené dne 20.1.2021 s pokračováním dne 25.1.2021, uplatnil určený zastupitel, radní pro územní plánování RNDr. Filip Chvátal, PhD. u pořizovatele připravovaného Územního plánu města Brna – Odboru územního plánování a rozvoje MMB, ve smyslu § 53 odst. (1) zákona č. 183/2006 sb., o územním plánování a stavebním řádu, ve znění pozdějších předpisů, podnět, aby vyhodnocení výsledků projednání dokončil v souladu s doporučením RMB. RMB doporučila řešení u problematických oblastí rozvoje města stěžejního charakteru.

Doporučení se týkalo i rozvojové lokality Me-1 Technologický park. Proto pořizovatel dal pokyny na úpravu návrhu ÚP v lokalitě Me-1 pro 1. opakované veřejné projednání (v červnu 2021), vše v souladu s podnětem určeného zastupitele.

K další úpravě návrhu ÚP oproti výše uvedenému došlo v lokalitě Me-1 po 1. opakovaném veřejném projednání.

Na základě připomínek MČ doručených při 1. opakovaném veřejném projednání se určený zastupitel navrženým řešením v severní části lokality Me-1 znovu zabýval a uplatnil v procesu vyhodnocování výsledků projednání dopisem č.j. MMB/0477610/2021 ze dne 13.9.2021 k lokalitě Me-1 na základě doporučení RMB R8/168 ze dne 1.9. 2021 podnět na zohlednění místních zájmů MČ Brno - Medlánky, a to na navrácení původní plochy W/v3 a rozšíření plochy B/r2 na úkor plochy C/v3. Městské části jsou dle Statutu města Brna oprávněny uplatňovat právo na místní samosprávu ve specifickém režimu prostřednictvím vyjádření k projednávaným územně plánovacím dokumentacím.

Na základě výsledků projednání byly místní zájmy městské části MČ Brno-Medlánky alespoň částečně zohledněny a Návrh pro 2. opakované veřejné projednání byl upraven.

Námítce je vyhověno částečně vymezením plochy veřejné občanské vybavenosti a promítnutím požadavků na konkretizaci využití lokality Me-1 pro další občanskou vybavenost do požadavků k řešení do vymezené ÚS-08.

Věcná podstata způsobů vypořádání předmětného podání zůstává nadále relevantní, přestože návrh nového územního plánu města Brna prošel přepracováním s ohledem na Pokyny ZMB z roku 2022 a byl uveden do jednotného standardu ÚPD dle stavebního zákona a jeho prováděcích předpisů. Výše uvedené texty je tedy nutno chápat také ve smyslu těchto úprav. Vyhodnocení doplňujeme o informaci, že v daném území došlo na základě konkrétního požadavku určeného zastupitele, který u pořizovatele uplatnil dopisem ze dne 10.3.2023, k úpravě ÚP dle výsledků ÚS Technopark. (Jde o Územní studii Technologický park, jejímž zpracovatelem je tým KAM Brno, p.o.). Změna spočívá v úpravě rozsahu vymezených funkčních ploch v rozvojové lokalitě Me-1. Dále došlo ke změně na základě konkrétního požadavku určeného zastupitele na "posouzení potřebnosti předepsaných územních studií a žádosti o vypuštění mimo jiné i ÚS-08" uplatněného dopisem z 18. září 2023. Změna spočívá ve vypuštění povinnosti pořídit ÚS-08 jako podmínku pro rozhodování o změnách v území v lokalitě Me-1. Na základě této úpravy návrhu ÚP 2024 již nelze prostřednictvím územní studie konkretizovat požadavky na využití rozvojové lokality (požadováno zpřesnění pro zeleň, občanská vybavenost, sport).

Vyhověno zůstává částečně vymezením plochy veřejné občanské vybavenosti.

Námítka č.25

Výrok:

Námítce se vyhovuje.

Odůvodnění:

V rámci podání je požadováno vymezení propojení mezi územím Technologického parku a průmyslovou zónou v Kuřimi.

Pro dokladování transparentnosti procesu vyhodnocení podání je uvedeno také mezitímní vyhodnocení z r. 2020:

Požadavku bylo v roce 2020 vyhověno částečně, protože: „Úkolem územního plánu je vytvářet územní podmínky pro možnost umístění záměrů, nikoliv zajistit „bezproblémovou“ realizaci všech záměrů a znát podrobné technické provedení jednotlivých úseků. Obecně územní plán stanovuje základní koncepci rozvoje území obce, ochrany jeho hodnot, jeho plošného a prostorového uspořádání, uspořádání krajiny a koncepci veřejné infrastruktury a stanovuje podmínky pro využití území. Nový Územní plán města Brna (ÚPmB) pracuje s méně podrobným měřítkem hlavního výkresu 1:10 000, než tomu je u současného (1:5000).

V rámci stanovení podmínek využití ploch v kap. 6.2. a kap. 6.3.3.10 závazné textové části je umožněno umístění cyklistické infrastruktury ve všech plochách s rozdílným způsobem využití.

Z hlediska požadavku na zakreslení dalších propojení uvádíme, že v rámci cyklistické dopravy byl zvolen obecnější přístup.

Ve výkresu 2.2. Souhrnný výkres dopravy jsou vyznačeny „vybrané samostatné cyklotrasy“, kterými jsou zpřesněny záměry ze Zásad územního rozvoje Jihomoravského kraje. Ve výkresu odůvodnění O.6 Cyklistická doprava – schéma jsou k výše uvedenému jevu navíc vyznačeny „vybrané pouliční cyklotrasy“, které naznačují možná vybraná propojení území města, která však již nejsou závazná a je možné je operativně upravovat nebo dále doplňovat.

Obecně ve výkresu odůvodnění O.6 nejsou trasy vymezeny závazně a umístění jakýchkoliv cyklistických tras nebo stezek je možná v souvislosti s obecnými podmínkami uvedenými v kapitolách 6.1 až 6.5 Výroku ve všech plochách.“

Konečné vyhodnocení podání se vztahuje k výslednému řešení Návrhu nového ÚPmB:

Návrh Územního plánu města Brna pro opakované veřejné projednání (06/2021) byl upraven a požadované propojení cyklostezkou Technologický park - Kuřim bylo doplněno o tuto trasu do výkresu 2.2. a Odůvodnění.

Tímto je požadavek zohledněn.

Věcná podstata způsobů vypořádání předmětného podání zůstává nadále relevantní, přestože návrh nového územního plánu města Brna prošel přepracováním s ohledem na Pokyny ZMB z roku 2022 a byl uveden do jednotného standardu ÚPD dle stavebního zákona a jeho prováděcích předpisů. Výše uvedené texty je tedy nutno chápat také ve smyslu těchto úprav.

Námítka č.26

Výrok:

Námítce se vyhovuje.

Odůvodnění:

V dané věci uplatnila připomínku MČ Brno-Medlánky, pořizovatel požadavku vyhověl takto:

Stávající zástavba RD ve východním konci ulice Turistická byla zahrnuta do stabilizované plochy městské zeleně Z - zámecký park- již v Konceptu nového ÚP. Existence stávající zástavby zahrnuté do jiné funkční plochy nestavební je ošetřena obecným regulativem a neznamená její vymístění a dotvoření celého území jako park.

Zástavba RD dotváří charakter území u křižovatky ulic Turistická a Hudcova a zasahuje území o rozloze cca 0,24 ha. Proto je možné pro zástavbu vymežit samostatnou stavební funkční plochu v souladu s požadavkem § 3 odst 1 vyhl. 501/2006 Sb., v platném znění.

Obdobně lze postupovat v případě zástavby komerčními objekty a v ulici Hudcova 2,2a, které zahrnují území o rozloze cca 0,31 ha.

Zpracovatel se na základě pokynu pořizovatele problematikou vymezení odpovídající stavební plochy pro zástavbu RD na ul. Turistická a zástavbu vybavenosti na ul. Hudcova znovu zabýval

a –z pozice odborného garanta správnosti řešení– vymezil jednu stabilizovanou plochu smíšenou obytnou.

Ve výsledku je námitce vyhověno.

Věcná podstata způsobů vypořádání předmětného podání zůstává nadále relevantní, přestože návrh nového územního plánu města Brna prošel přepracováním s ohledem na Pokyny ZMB z roku 2022 a byl uveden do jednotného standardu ÚPD dle stavebního zákona a jeho prováděcích předpisů. Výše uvedené texty je tedy nutno chápat také ve smyslu těchto úprav.



mmb1es77390471 Doručeno: 22.06.2020

2092

NÁMITKA

NÁZEV PROJEDNÁVANÉ ÚPD

Nový územní plán města Brna

Identifikační údaje podatele

Fyzická osoba

Jméno, příjmení /
Název společnosti

Datum narození/
Identifikační číslo

Trvalé bydliště/
sídl

Jsem občan města Brna

Jsem vlastníkem pozemku nebo stavby v ploše dotčené navrhovanou
změnou

Katastrální území: Brno- Přízřenice, parc.

Upřesnění obsahu námítky

K textové části

Ke grafické části

K procesu pořizování

Městská část

Brno-Jih

Katastrální území

Brno-Přízřenice

Parcelní čísla pozemků (adresa,
doplňující popis lokality)

Text námítky/připomínky včetně ZDŮVODNĚNÍ

přílohy:

ne

Námítka:

1 Nesouhlasím se záměrem výstavby plánované vozovky přes parcelu [redacted] a ulici Novomoravanskou a s přemostěním ul. Moravanská/Vídeňská v katastrálním území Brno-Přízřenice. Již nyní je dotčená oblast zatížená trvalým nadměrným hlukem od dálnice D1, ul. Vídeňské, ul. Moravanské a železniční tratě. Plánovaná komunikace výrazně ovlivní životní prostředí k horšímu a naprosto znehodnotí bydlení vyšším hlukem, exhalacemi a prašností.

2 Dále nesouhlasím se změnou zařazení pozemků do kategorie C/V3 - stavby budov, výška 6-16m, volná zástavba. Je neslučitelná se stávajícími rodinnými domky s maximální výškou 2 podlaží.

V Brně dne 19. 6. 2020

Podpis:

MMB/0253807/2020

Námitka č.1

Výrok:

Námitce se nevyhovuje.

Odůvodnění:

V rámci podání je vysloven nesouhlas s výstavbou plánované vozovky na ulici Novomoravanské v souvislosti s přemostěním ul. Vídeňské.

V rámci návrhu územního plánu není vymezována vozovka, ale plocha dopravní infrastruktury D, která umožňuje umístění konkrétního záměru.

V současném územním plánu je záměr přemostění ulice Vídeňské vymezen, probíhá projektová příprava a vymezená plocha v návrhu územního plánu odpovídá podobě aktuálnímu stavu záměru.

Konkrétní dotčení pozemků bude možné stanovit dle projektové dokumentace. Vyhodnocení záboru nebo využitelnosti v tuto chvíli pouze na základě vymezení koridoru v územním plánu je předčasné.

Věcná podstata způsobů vypořádání předmětného podání zůstává nadále relevantní, přestože návrh nového územního plánu města Brna prošel přepracováním s ohledem na Pokyny ZMB z roku 2022 a byl uveden do jednotného standardu ÚPD dle stavebního zákona a jeho prováděcích předpisů. Výše uvedené texty je tedy nutno chápat také ve smyslu těchto úprav.

Námitka č.2

Výrok:

Námitce se částečně vyhovuje

Odůvodnění:

Nesouhlasíte s výškovou úrovní C/v3 podél ulice Moravanská, uvádíte výšku jako neslučitelnou s výškami stávajících rodinných domů.

Podél ulice Moravanská vznikají nebo už jsou rozmístěny plochy lehké výroby E, v plochách pro bydlení podél ulic Novomoravanská a Moravanské lány přibude nové rezidenční bydlení a ulice Moravanská se stane frekventovanější. Podél takových komunikací je vhodné navrhovat plochy s vyšší zástavbou, které zmírňují negativní účinky dopravy na bydlení. Stejný účinek by měly vykazovat plochy komerční vybavenosti W chránící bydlení před frekventovanou ulicí Vídeňská. Ve stávajícím platném ÚPmB je ulice Moravanská lemována také smíšenými plochami, v Konceptu ÚPmB ve třech variantách buď plochami lehkého průmyslu nebo smíšenými plochami jako v Návrhu ÚPmB, vždy s výškovou úrovní 3.

Vzhledem k množství námitek a připomínek v území a vzhledem k blízkosti nízkopodlažní zástavby v plochách bydlení bude podél ulic Moravanská a Moravanské lány vymezena plocha smíšená obytná s výškovou úrovní C/r2.

Věcná podstata způsobů vypořádání předmětného podání zůstává nadále relevantní, přestože návrh nového územního plánu města Brna prošel přepracováním s ohledem na Pokyny ZMB z roku 2022 a byl uveden do jednotného standardu ÚPD dle stavebního zákona a jeho prováděcích předpisů. Výše uvedené texty je tedy nutno chápat také ve smyslu těchto úprav.



mmb1es77390489 Doručeno: 22.06.2020

2090

NÁMITKA / PŘIPOMÍNKA

NÁZEV PROJEDNÁVANÉ ÚPD		
Identifikační údaje podatele		
Fyzická osoba/právnícká osoba		
Jméno, příjmení / Název společnosti	[REDACTED]	
Datum narození/ Identifikační číslo	[REDACTED]	
Trvalé bydliště/ sídlo	[REDACTED]	
Jsem občan města Brna	Jsem vlastníkem pozemku v ploše dotčené navrhovanou změnou Katastrální území ŽEBĚTÍN [REDACTED]	
Upřesnění obsahu námítky/připomínky		
<input type="checkbox"/> K textové části	<input type="checkbox"/> Ke grafické části	<input checked="" type="checkbox"/> K procesu pořizování
Městská část	ŽEBĚTÍN	
Katastrální území	795674	
Parcelní čísla pozemků (adresa, doplňující popis lokality)	[REDACTED] obchvat Žebětína, městská zeleň	
Text námítky/připomínky včetně ZDŮVODNĚNÍ		
přílohy: <input type="checkbox"/> ano <input checked="" type="checkbox"/> ne		
Nesouhlasíme s přiřazením našeho pozemku p [REDACTED] na plochu městské zeleně.		
V BRNĚ dne 10.6.2020.....	Podpis:	[REDACTED]

*nehodící se škrtněte

MMB/0253833/2020

Námítka

Výrok:

Námítce se nevyhovuje.

Odůvodnění:

Pozemek parc. č. 3851 v k.ú. Žebětín je dlouhodobě určen primárně pro nestavební využití. V aktuálně platném územním plánu jde o plochu zemědělského půdního fondu, který je určen především pro hospodaření se zemědělskou půdou a změnu kultury zahrady, sad nebo vinici se připouští pouze v plochách ZPF s objekty pro individuální rekreaci. Nový územní plán zde v souladu s projednaným konceptem navrhuje plochu městské zeleně. Jedním z důvodů je návaznost plochy městské zeleně (Z) na stabilizovanou plochu krajinné zeleně (K), na které je vymezen biokoridor LBK ZE02, do něhož část pozemku parc. č. 3851 v k.ú. Žebětín rovněž zasahuje. Vymezení návrhové plochy městské zeleně není náhodné, neboť pozemek parc. č. 3851 v k.ú. Žebětín je součástí přírodního zázemí v krajině.

Tyto a další pozemky v lokalitě byly jako návrhová plocha zeleně projednány ve všech třech variantách konceptu nového územního plánu. Návrh nového územního plánu plochu městské zeleně potvrzuje. Jedním z cílů územního plánování je zajistit udržitelný rozvoj území, tudíž vyvážený rozvoj všech složek, tedy i veřejné zeleně pro širokou skupinu obyvatel. Tento stav je výhledový. Do doby realizace zeleně (jejíž podmínkou je i majetkové vypořádání) a která může být uskutečněna v dlouhodobém časovém horizontu, bude možné pozemek užívat v souladu s obecnými podmínkami využití území (viz kap. 6.2. závazné textové části). Současně platí, že v nezastavěném území nejsou vyloučeny záměry přípustné podle právní úpravy pro nezastavěné území.

Věcná podstata způsobů vypořádání předmětného podání zůstává nadále relevantní, přestože návrh nového územního plánu města Brna prošel přepracováním s ohledem na Pokyny ZMB z roku 2022 a byl uveden do jednotného standardu ÚPD dle stavebního zákona a jeho prováděcích předpisů. Výše uvedené texty je tedy nutno chápat také ve smyslu těchto úprav.

2107

Statutární město Brno
Magistrát města Brna

MMB/0253840/2020

listy: 1 přílohy:

druh:



mmb tes77390491 Doručeno: 22.06.2020

Magistrát města Brna
Odbor územního plánování a rozvoje
Kounicova 67
601 67 Brno

Námítky proti návrhu územního plánu města Brna

Dle návrhu územního plánu města Brna má mimo jiné dojít k schválení změn v ploše Zn-8, nacházející se v katastrálním území Žebětín, tato plocha má být zastavěna a to jednak komerční výstavbou (tzv. plocha komerční vybavenosti), jednak výstavbou k bydlení s výškou zcela nepřiměřenou současnému rázu přilehlých částí Žebětína, případně zde mají být dokonce vystavěna sportoviště (v další variantě návrhu).

Jsem vlastníkem pozemků parcelní číslo [redacted] přímo v dané ploše Zn - 8) a pozemků parcelní číslo [redacted] (na němž stojí dům, v němž mám bydliště) a [redacted] poslední dva uváděné pozemky jsou pozemky sousedící s plochou Zn - 8), vše katastrálním území Žebětín, obec Brno. Výše zmíněné nemovitosti využívám k bydlení [redacted] a zemědělství [redacted]

Jako vlastník pozemků dotčených návrhem řešení v souladu s ustanovením § 52 odst. 2 a 3 zákona č. 183/2006 Sb., stavební zákon, v platném znění, v zákonné lhůtě 7 dnů tímto podávám následující námítku:

Uplatňuji námítky proti návrhu územního plánu města Brna v ploše Zn-8, kde se nachází i mé pozemky, další pozemky, na kterých stojí můj dům přitom sousedí. Žádám, aby celá tato plocha zůstala jako nezastavěná plocha zemědělská, tak jak je tomu doposud, případně aby byla zastavěna jen rozptýlenou zástavbou rodinných domů s omezenou výškou (výšková úroveň B/r1)

Výše uvedené námítky odůvodňuji takto:


Proti návrhu územního plánu města Brna v ploše Zn-8, uplatňuji námítku - požadavek, aby celá tato plocha zůstala jako nezastavěná plocha zemědělská, tak jak je tomu doposud, případně aby byla zastavěna jen rozptýlenou zástavbou rodinných domů s omezenou výškou (výšková úroveň B/r1).

Na dané ploše Zn-8 se nachází zemědělská půda vysoké kvality, jde o plochu významnou pro pěstování potravin i pro zajištění vsakování srážkové vody, tedy z hlediska zajištění boje proti suchu a doplňování podzemních vod, stejně jako pro boj s oteplováním v rámci klimatických změn (zastavením spojitou zástavbou (i ve spojení s doted' provedenou bytovou výstavbou a dalšími navrhovanými změnami) dojde k velkému navýšení efektu tzv. tepelného ostrova v dané oblasti i žebětínské kotlině jako takové) v neposlední řadě i z hlediska potravinové soběstačnosti naší země, navíc v poslední době je celá oblast z těchto hledisek zhodnocena vznikem ploch, majících povahu remízků a to i na mých pozemcích.

Další výstavba v MČ Brno- Žebětín je vzhledem k obrovskému nárůstu obyvatel MČ v posledních letech v současné době naprosto nevhodná, neboť je již přetížená celá občanská infrastruktura dané oblasti - přetížené komunikace pro automobilovou dopravu, nedostatečné komunikace pro pěší i cyklisty, přetížená MHD, chybějící jesle, zcela nedostatečná kapacita školky (jen letos nepřijato v souvislosti s nárůstem obyvatel MČ zejména v nově postavených bytech na Kamechách cca 100 dětí) i školy, chybějící domy s pečovatelskou službou pro seniory apod.

Pokud by již území mělo být zastavěno, mělo by to být rozptýlenou zástavbou menšími rodinnými domy, tak aby se dané problémy nestupňovaly.

Pokud se týká návrhu sportovišť, se kterými se rovněž počítá v jedné variantě výše uvedeného návrhu územního plánu, platí pro ně uvedené až na výjimky ještě výrazněji, jednalo by se o zcela neodůvodněné zničení kvalitní zemědělské půdy - sportovišť je v Brně i v dané MČ dost, zatímco kvalitní zemědělská půda chybí v celé naší republice, vznikl by výrazný efekt tepelného ostrova, došlo by ke snížení retenční schopnosti daného území, bylo by nutné napojení na již teď zcela přetížené komunikace, další zátěž přetížené MHD a hlavně by došlo ke setřetí zdejšího nezaměnitelného krajinného rázu a narušení klidu zdejších obyvatel.



MMB/0253840/2020

Námítka

Výrok:

Námítce se vyhovuje.

Odůvodnění:

Rozvojová lokalita Zn-8 byla v Návrhu ÚP řešena v souladu s dílčím Pokynem pro zpracování Návrhu připravovaného ÚP, který schválilo ZMB dne 19.6.2018.

Zastavitelné plochy bydlení B/r2 jsou v lokalitě navrženy pro doplnění stabilizovaného území pro bydlení v segmentu mezi ulicemi Kohoutovická a Hostislavova pro stejné funkční využití a obdobnou prostorovou strukturu zástavby. Ze severovýchodní strany bude lokalita ohraničena východním obchvatem Žebětína, proto je při této dopravní trase generující hlukové zatížení vymezeno využití pro vybavenost komerční.

Se zábořem ZPF v lokalitě Zn-8 souhlasil dotčený orgán – MŽP.

Na základě jiných podaných námitek pořizovatel vyhověl požadavku na snížení výškové úrovně u stávající zástavby ve stabilizovaných plochách bydlení při východní straně ulice Hostislavova a severní straně ulice Kohoutovická, dle skutečného stavu zástavby a dává pokyn na úpravu kódu stabilizované plochy B/r2 na B/r1.

V navazující rozvojové lokalitě Zn-8 je v ploše bydlení stanovena prostorová specifikace budoucí zástavby bydlení "r2" s výškovou úrovní do 10 m. Na území MČ je v kontextu ostatního stabilizovaného území pro bydlení - s prostorovou specifikací zástavby charakteru rodinná nízkopodlažní "r" na základní výškové úrovni "1" - tato úroveň převažující a zakládá charakter rodinné zástavby (vyjma území se zástavbou bytovou na území MČ).

Pokud je důvodné, právě v lokalitě Zn-8 stanovit u zástavby charakteru "r" v návrhové ploše B výškovou úroveň "2" je nutno takový přístup zdůvodnit. Součástí lokality Zn-8 je i plocha W, která má coby bariérová zástavby odclonit negativní vlivy hluku z pozemní dopravy obchvatu MČ, pro je správné pro tuto zástavbu stanovit úroveň 2. Chráněná plocha bydlení, navazující na zástavbu stávající stabilizovanou by již měla respektovat daný nízkopodlažní charakter s výškou římsy do 7 m. Proto pořizovatel dává pokyn navržené řešení v lokalitě Zn-8 řádné a věčně odůvodnit, nebo upravit specifikaci plochy B/r2 na B/r1.

Zpracovatel provedl pro 1. opakované veřejné projednání v 06/2021 nakonec úpravu návrhu nového ÚP v lokalitě Zn-8 a snížil výškovou úroveň zástavby v návrhové ploše bydlení na "1", tj vymezil plochu s kódem B/r1.

Věcná podstata způsobů vypořádání předmětného podání zůstává nadále relevantní, přestože návrh nového územního plánu města Brna prošel přepracováním s ohledem na Pokyny ZMB z roku 2022 a byl uveden do jednotného standardu ÚPD dle stavebního zákona a jeho prováděcích předpisů. Výše uvedené texty je tedy nutno chápat také ve smyslu těchto úprav.



NÁMITKA / PŘIPOMÍNKA

NÁZEV PROJEDNÁVANÉ ÚPD

Identifikační údaje podatele

Fyzická osoba/právnícká osoba

Jméno, příjmení /
Název společnosti

Datum narození/
Identifikační číslo

Trvalé bydliště/
sídlo

Jsem - nejsem*) občan města Brna

Jsem - nejsem*) vlastníkem pozemku/ů nebo stavby v ploše dotčené
navrhovanou změnou

Katastrální území 612014, parc

Upřesnění obsahu námítky/připomínky

K textové části

Ke grafické části

K procesu pořizování

Městská část

411906 Starý Lískovec

Katastrální území

612014 Starý Lískovec

Parcelní čísla pozemků (adresa,
doplňující popis lokality)

Text námítky/připomínky včetně ZDŮVODNĚNÍ

přílohy:

ano

ne

Nesouhlasím se změnou využití výše uvedených pozemků, neboť slouží jako parkoviště pro bytové domy Osová 579/2, 591/4, 593/6, 596/8, Mikulášskovo nám. 561/1, 562/2, 563/3, 564/4, 565/5 a 566/6. V těchto 10 bytových domech je celkem 220 bytových jednotek, kterým by dotčenou změnou využití pozemků dle záměru nového územního plánu zůstalo k dispozici pouze 26 parkovacích míst při ulici Osová, východně od domů Osová 579/2, 591/4, 593/6, 596/8. Parkoviště navíc využívají také obyvatelé domů Vedlejší 694/2, 695/4, 696/6 a 697/8 z katastrálního území Bohunice, neboť v jejich okolí je parkovacích míst málo. Navrhují změnu využití ploch na dopravní infrastrukturu a u pozemku a 2819/1 (B/v4) navíc vyjmutí z rozvojové lokality.

V Brně dne 19.6.20

Podpis:

MMB/0253846/2020

Námítka

Výrok:

Námítce se nevyhovuje.

Odůvodnění:

Návrhová plocha B/v4 při ulici U penzionu vymezená v rámci rozvojové lokality SL-3 je převzata z platného ÚPmB, kde je také vymezena návrhová plocha bydlení s IPP 2,4. Nejde proto o změnu ve stavu využití oproti dnes platnému stavu. Lokalita s pozemky v majetku smB je dlouhodobě určena pro výstavbu bydlení a řešení potřeb výstavby obecního bytového fondu; požadované nové vymezení jako plocha pro dopravu (parkování) není v souladu se záměry města. Výstavba bydlení v ploše B/v4 je žádoucí i s ohledem na probíhající investici-prodloužení tramvajové tratě, která zajistí obyvatelům komfortní dostupnost na VHD. Předmětná návrhová plocha B/v4 nebude vyjmuta z rozvojové lokality SL-3. Návrhové plochy stavební jsou vždy součástí rozvojových lokalit z důvodu, aby mohly být podmínky jejich využití definovány v příslušné kartě lokality, která je součástí výroku nového ÚP.

K plochám C a W:

V rámci námítky je upozorněno na nedostatek parkování a potřeba využívání odstavení vozidel v návrhové ploše C a W, tj. plochách možného záměru.

Z hlediska územního plánu je tento požadavek nad rámec podrobnosti územního plánu. Obecně parkovací stání jsou přípustná ve všech stavebních plochách a jejich případnou náhradu nebo nadkapacitu bude možné řešit v rámci konkrétního záměru zástavby.

Jedná se o lokalitu s dobrou dopravní dostupností, jak MHD, tak IAD. Lokalita je proto pro komerční využití vhodná. Zachování parkovacích míst lze uvést, že plochy komerční vybavenosti i plochy smíšené obytné toto umožňují. Vzhledem ke skutečnosti, že předmětné pozemky jsou ve vlastnictví města Brna, tedy zadavatele ÚPmB, lze konstatovat, že vlastník pozemku s návrhem souhlasí. Je tedy pouze věcí vlastníka, zda parkovací stání zachová.

Věcná podstata způsobů vypořádání předmětného podání zůstává nadále relevantní, přestože návrh nového územního plánu města Brna prošel přepracováním s ohledem na Pokyny ZMB z roku 2022 a byl uveden do jednotného standardu ÚPD dle stavebního zákona a jeho prováděcích předpisů. Výše uvedené texty je tedy nutno chápat také ve smyslu těchto úprav. Vyhodnocení doplňujeme o informaci, že v Návrhu nového ÚP 2024 byla rozvojová lokalita SL-3 v části jižně ulice U Penzionu upravena tak, že místo návrhové plochy bydlení je vymezena návrhová plocha smíšená obytná SU/V4. Předmětná část území je určena pro rozvoj, námítce tak zůstává nevyhověno.

(Tramvajová trať je již zprovozněna.)

Došlo dne: 19.06.2020

Č.j. MMB: 0253850

Přil.:

MAGISTRÁT MĚSTA BRNA
Odbor územního plánování a rozvoje
Kounicova 67
601 67 Brno

NÁMITKA / PŘIPOMÍNKA

NÁZEV PROJEDNÁVANÉ ÚPD

Návrh Územního plánu města Brna

Identifikační údaje podatele

Statutární město Brno

Doručeno: 19.06.2020

MMB/0253850/2020

Fyzická osoba/právnícká osoba

listy: 1

přílohy:

druh:

li/sv:

Jméno, příjmení /
Název společnosti

ZONER group, s.r.o.



mmb1e57739049a

Datum narození/
Identifikační číslo

257 93 951

Trvalé bydliště/
sídllo

Uhelný trh 414/9, Staré Město, 110 00 Praha 1

Jsem - nejsem* občan města Brna

Jsem - nejsem* vlastníkem pozemku nebo stavby v ploše dotčené
navrhovanou změnou - katastrální území Kníničky, parc. č. 3286

Upřesnění obsahu námítky/připomínky

• K textové části

• Ke grafické části

• K procesu pořizování

Městská část

Kníničky

Katastrální území

Kníničky

Parcelní čísla pozemků (adresa,
doplňující popis lokality)

Parc. č. 3286, orná půda, LV č. 1774

Text námítky/připomínky včetně ZDŮVODNĚNÍ

přílohy: ANO – Příloha č. 1 zákres pozemku a celé lokality v mapě

Tímto podávám tuto námítku proti návrhu územního plánu města Brna:

Nesouhlasím s návrhem územního plánu v té části, kde je navrženo využití pozemku parc. č. 3286, k.ú. Kníničky jako plocha A „plochy zemědělské“, a žádám tímto o změnu využití pozemků v této lokalitě na B „plochy bydlení“, a to z těchto důvodů:

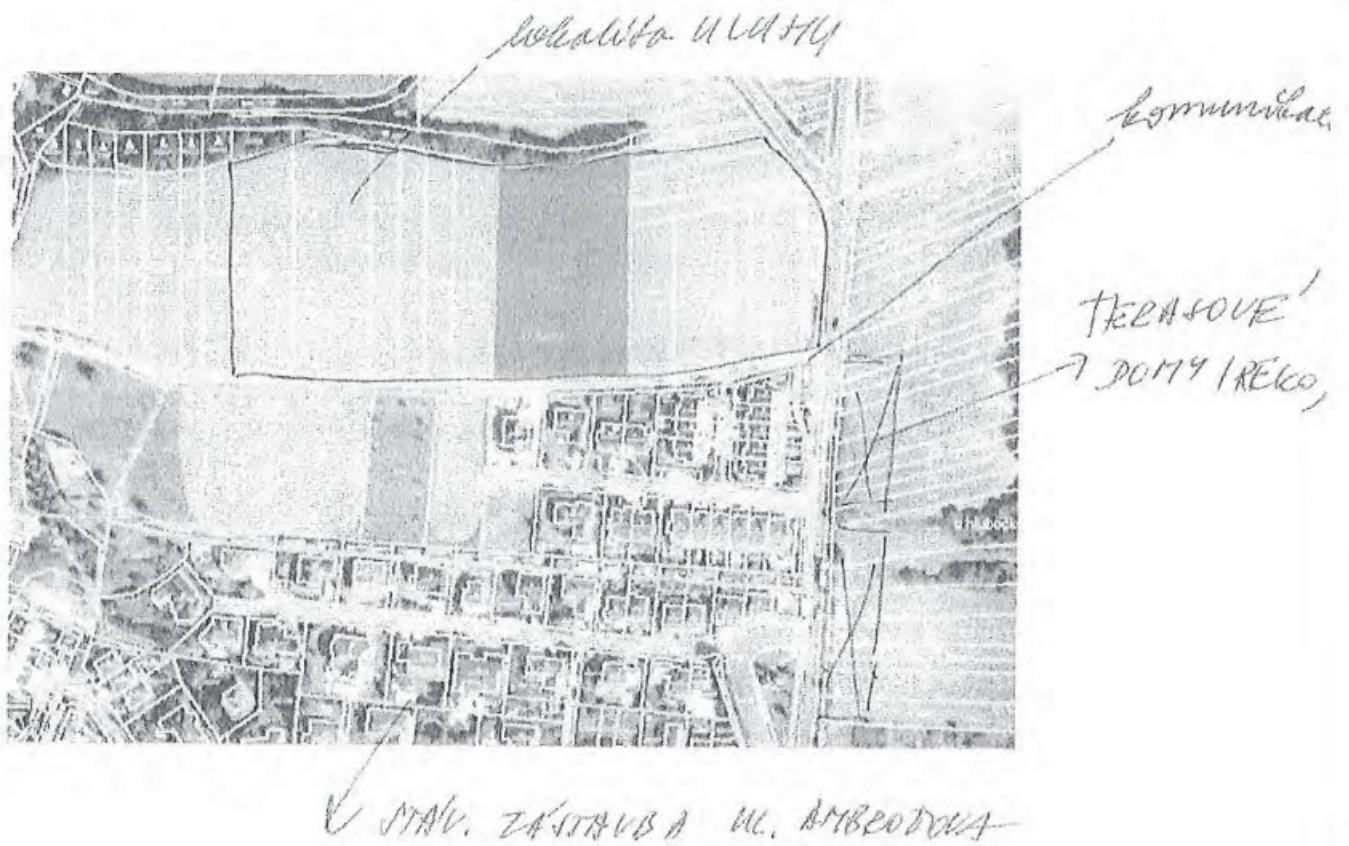
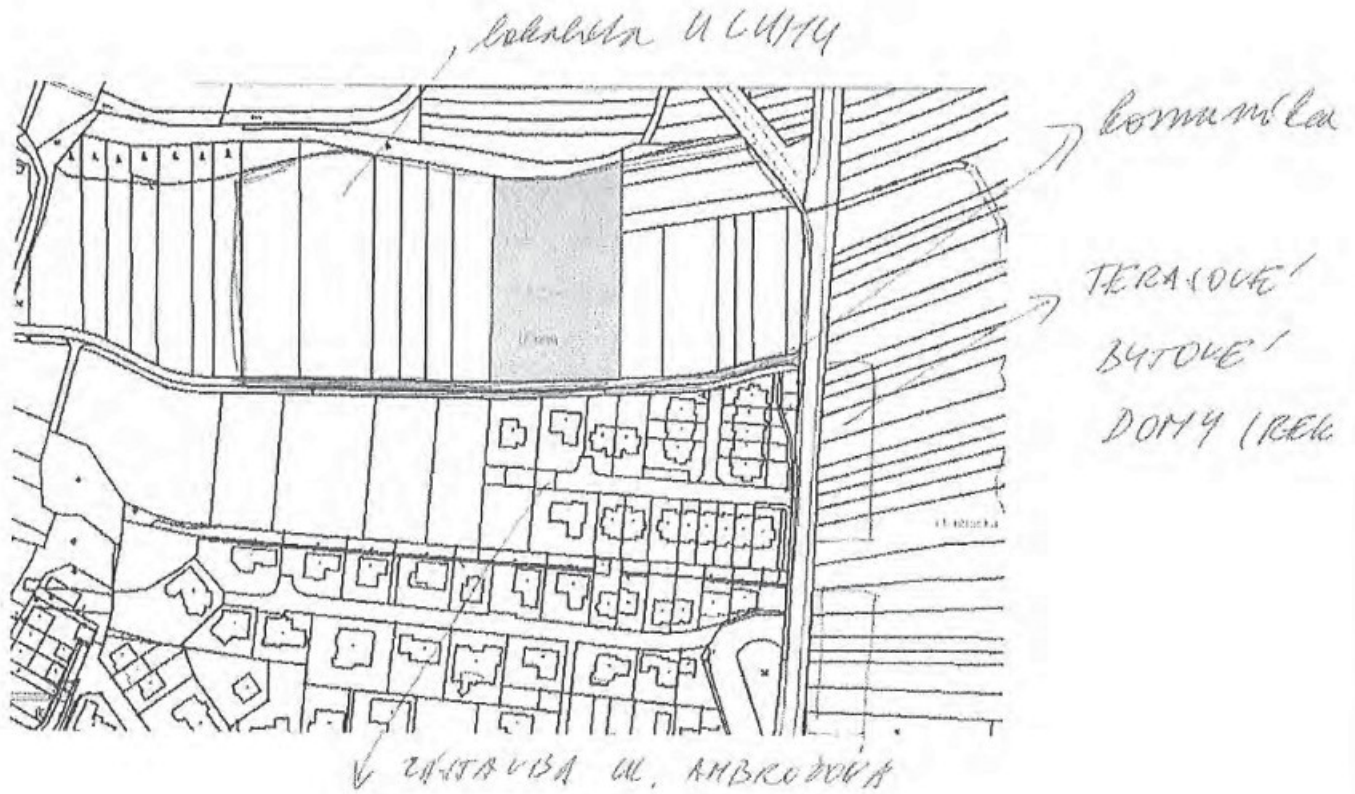
- již několik let má celá tato lokalita - soubor pozemků parcel od č. 3277 až po 3301/1,2 (vyznačeno v přiložené mapě v příl. 1) vytvořeny předpoklady pro přirozené pokračování výstavby RD, a to s ohledem na stávající charakter území sousedící s ulicí Ambrožovou
- tato lokalita je ideálním místem pro výstavbu RD, místem pro kvalitní bydlení, kterého je v Brně stále zoufalý nedostatek. Sama obec Kníničky má zájem se rozšiřovat a jiné lokality k rozvoji obce k dispozici nejsou. O bydlení v této lokalitě mají zájem především místní obyvatelé.
- ze sousedních obcí (např. Rozdrojovice) se naopak zástavba RD rozšiřuje směrem k městské části Kníničky
- tato lokalita je přístupná z ostatní komunikace, kde jsou i inženýrské sítě, na zbudování komunikací a inženýrských sítí se budeme podílet, výstavbu RD v celé lokalitě by zaštiťoval jeden kvalifikovaný subjekt, toto jsme schopni zajistit i pro další pozemky v lokalitě
- máme zájem tento pozemek využít jak z ekonomických důvodů, tak pro vlastní potřebu – bydlení rodiny a dětí

V Brně dne 17.6.2020

Podp

Ing. Milan Behro - jednatel

*nehodící se škrtněte



T 7 7

MMB/0253850/2020

Námítka

Výrok:

Námítce se nevyhovuje.

Odůvodnění:

Podatel nesouhlasí s předmětnou plochou zemědělskou a požaduje plochu bydlení.

Územní plán v souladu s § 43 odst. (1) „stavebního zákona“ stanoví zejména základní koncepci rozvoje území obce, ochrany jeho hodnot, jeho plošného a prostorového uspořádání (dále jen "urbanistická koncepce"), uspořádání krajiny a koncepci veřejné infrastruktury atd. Plochy s rozdílným způsobem využití se dle vyhlášky č. 501/2006 Sb., o obecných požadavcích na využívání území, vymezují především dle stávajícího nebo požadovaného způsobu využití a vymezují se i s ohledem na specifické podmínky a charakter území zejména z důvodu omezení střetů vzájemně neslučitelných činností a požadavků na uspořádání a využívání daného území.

Zpracovatel Návrhu ÚPmB tak na základě výše uvedeného a své odbornosti prověřil, vyhodnotil a navrhl nejvhodnější možné řešení funkčního využití pozemků předmětného území. Při tvorbě vycházel zejména z aktuálních podkladů a Pokynů pro vypracování Návrhu ÚPmB, které schválilo Zastupitelstvo města Brna usnesením č. ZM7/3871 na zasedání konaném dne 19. 6. 2018. Území Kníniček mělo být dle dohody s MŽP ČR z hlediska záboru ZPF řešeno dle varianty II. Konceptu ÚPmB s dílčími úpravami, a to s vypuštěním předmětné plochy lesní a ponecháním v ploše zemědělské. Návrhem ÚPmB jsou tak naplněny Pokyny pro vypracování Návrhu ÚPmB.

Předmětná plocha zemědělská je v Návrhu ÚPmB určena také v souvislosti s vymezených překryvným ochranným režimem územního systému ekologické stability (dále "ÚSES") - lokálním biokoridorem LBK KN04, který vede v severní části daných pozemků. Předmětná plocha v lokalitě vhodně reflektuje stávající, ale i požadované funkční využití území v souladu s právními předpisy. ÚSES je v předmětné lokalitě vymezen na základě aktuálně zpracovaného podkladu – Plánu ÚSES pro katastrální území Kníničky, Bystrc, Komín (Ageris, 2017), který je neopominutelným a legitimním podkladem pro zpracování územního plánu. Plán ÚSES prověřil komplexně celé katastrální území Kníniček (a dalších) z hlediska ekologicko-stabilizační funkce a v konkrétním místě vymezil mezofilní lesní větve místního ÚSES, která propojuje severně od Kníniček komplexy Rozdrojovických lesů a Baby. Předmětný biokoridor umožní v předmětné lokalitě migraci organismů (upozorňujeme, že je jedná o veškeré organismy, nejenom z živočišné říše, ale také jde o rostlinné druhy a mikroorganismy, které jsou důležité pro jakékoliv přirozené procesy v přírodě a krajině).

Celé předmětné území je také součástí vymezeného ochranného režimu přírodního zázemí v krajině a pohledově významného území, kterými je zajištěna ochrana a rozvoj přírodních a krajinných hodnot jakožto nezastavitelného zázemí města, které nejsou limity vyplývajícími z jiných právních předpisů. Toto přírodní zázemí je chráněno před nepřiměřeným stavebním rozvojem, který by ohrozil existenci stávajících hodnot.

Pro informaci uvádíme, že přirozenou složkou zemědělských ploch je vedle produkčního zemědělství (jako je např. pěstování obilí, ale také chov dobytka/koní či sadařství), také mimoprodukční funkce zemědělské činnosti jako např. remízky či stromořadí/větrolamy, které jsou velice důležitou součástí těchto území zejména z důvodu retence vody, úkrytu pro zvěř apod.

Na základě uvedeného není účelné a odůvodněné měnit plochu zemědělskou v předmětné části k.ú. Kníničky se závazně vymezeným skladebným prvkem ÚSES, který je v lokalitě vymezen zejména z důvodu aktuálně zpracovaného odborného oborového podkladu, ale také částečně z důvodu zachování kontinuity pořizované územní plánovací dokumentace a k zajištění veřejného zájmu na úseku ochrany přírody a krajiny (pozn.: dle § 4 zák.č. 114/1992 Sb., o ochraně přírody a krajiny, v platném znění, je totiž ochrana systému ekologické stability povinností všech vlastníků a uživatelů pozemků tvořících jeho základ; jeho vytváření je veřejným zájmem, na kterém se podílejí vlastníci pozemků, obce i stát..). V dané lokalitě není

prozatím vhodné další rozšiřování zastavěného území do volné krajiny na úkor orné půdy také z důvodu dosud nevyčerpaných návrhových a zastavitelných ploch vymezených v rámci k.ú. Kníničky.

Nicméně uvádíme, že v rámci výše uvedeného ochranných režimů, jsou na základě doplňujících podmínek využití území respektovány stávající objekty a přípustné takové využití, které neomezí funkčnost ÚSES.

Věcná podstata způsobů vypořádání předmětného podání zůstává nadále relevantní, přestože návrh nového územního plánu města Brna prošel přepracováním s ohledem na Pokyny ZMB z roku 2022 a byl uveden do jednotného standardu ÚPD dle stavebního zákona a jeho prováděcích předpisů. Výše uvedené texty je tedy nutno chápat také ve smyslu těchto úprav.

Došlo dne 19-06-2020

Č.j. MMB: 0153/2020

Přil.:

2009

NÁMITKA / PŘIPOMÍNKA

NÁZEV PROJEDNÁVANÉ ÚPD

Návrh Územního plánu města Brna

Identifikační údaje podatele

Statutární město Brno

Doručeno: 19.06.2020

MMB/0253855/2020

Listy: 1
druh:přílohy:
11/sv:

Fyzická osoba/právnícká osoba

Jméno, příjmení /
Název společnostiDatum narození/
Identifikační čísloTrvalé bydliště/
sídlo

b1e57739049d

Jsem - nejsem*) občan města Brna

Jsem - nejsem*) vlastníkem pozemku/ů nebo stavby v ploše dotčené
navrhovanou změnou

Katastrální území, parc. č.

Upřesnění obsahu námítky/připomínky

 K textové části Ke grafické části K procesu pořizování

Městská část

Brno - Bohunice

Katastrální území

Bohunice

Parcelní čísla pozemků (adresa,
doplňující popis lokality)

Rozvojová lokalita: Be-4 Podél ulice Jihlavská

Text námítky/připomínky včetně ZDŮVODNĚNÍ

přílohy:

 ano ne

Nový územní plán města Brna popisuje lokalitu Be-4 podél ulice Jihlavské v současnosti jako nesourodou plochu s garážemi a prodejnou automobilů na západní straně, se zelenou plochou ve střední části a s pozůstatkem vesnické zástavby na východě. Zmíněná zelená plocha je popisována jako významná plocha zeleně ve smyslu vyhlášky č. 15/2007.

Do budoucna nový územní plán tuto lokalitu určuje jako zastavitelnou plochu smíšenou obytnou s výškovou úrovní zástavby 6-16 m a ulici Jihlavskou prostřednictvím nové uliční fronty upravit v městskou třídu. Počet obyvatel by zde mohl dosahovat až k 634 obyvatelům a pracovní příležitosti k až 526 pracovníkům.

K tomuto návrhu podávám z následujících důvodů námítku:

- Smíšená obytná plocha předpokládající služby v přízemí této nové zástavby bude dle nedalekých zkušeností vyžadovat zásobování z ulice Pod Nemocnicí. Takto hovoří zkušenosti ze západnější části ulice Jihlavské u křižovatky s ulicemi Dlouhou a Kamenice, kde již podobný typ zástavby je a zásobování probíhá z ulice Uzbecké.

- Ulice Pod Nemocnicí je dnes z velké části jednosměrnou. Plocha smíšená obytná s až 634 obyvateli a až 526 pracovníky navýší dopravní zatížení v ulici Pod Nemocnicí, navýší zde hlučnost a prašnost. Lze předpokládat potřebu parkování pro novou zástavbu a služby. Ulici Pod Nemocnicí přitom již dnes využívají během dne k parkování zaměstnanci FN Brno. Navýšení parkovacích kapacit,

případné rozšíření ulice, její případné zobousměrnění povede k úbytku zeleně, zmíněnému zvýšení dopravního zatížení, nárůstu prašnosti a hluku.

• Ulice Jihlavská se nikdy nestane městskou třídou, protože na její severní hraně vždy bude nemocnice a věznice. To uznali „nad dopisy diváků“ během živého vysílání v době karantény i zástupci autorů nového územního plánu. Je tak minimálně sporné, proč zde navrhnout něco, co zjevně nikdy nebude městskou třídou v pravém smyslu, ale vždy jen maximálně jakýmsi polovičatým náznakem městské třídy.

• Významná plocha zeleně v podobě poměrně vzrostlého lesíku vytváří odhlučnění a omezuje i prašnost od ulice Jihlavské a bylo by ji kromě výše zmíněného i jednoduše škoda jakožto každé jiné zeleně ve městě.

• Celý prostor protáhlého tvaru má v nejužším místě cca 25 m. Nejeví se tak jako dostatečně široký pro zástavbu včetně zmiňovaných parkovacích kapacit či nutného rozšíření ulice Pod Nemocnicí.

Na základě zmíněných bodů nesouhlasím se změnou využití lokality Be-4 podél ulice Jihlavská a podávám proti tomuto návrhu námitku. Žádám zachování stávajícího stavu s významnou plochou zeleně.

V Brně dne 16. 6. 2020

Podpis

**nehodící se škrtněte*

MMB/0253855/2020

Námitka

Výrok:

Námitce se vyhovuje.

Odůvodnění:

Nesouhlasíte s rušením plochy městské zeleně ve střední části lokality Be-4.

Střední část rozvojové lokality mezi ulicemi Pod Nemocnicí a Jihlavská bude v délce asi 340 m vymezena jako městská zeleň. Východní část lokality s původní a novější zástavbou podél ulic Jihlavská a Na Pískové cestě bude vyznačena jako plocha pro bydlení B/k3. V západní části lokality bude místo plochy dopravy v místě stávajících garáží vymezena plocha smíšená obytná C/k3. Umožní zastavět a rozvíjet zbývající volné část plochy C. Zachování stávajících garáží bude zmíněno v textové části ÚPmB v kartě lokalit.

Pruh zeleně mezi Jihlavskou a Pod Nemocnicí zůstane zachovaný.

Věcná podstata způsobů vypořádání předmětného podání zůstává nadále relevantní, přestože návrh nového územního plánu města Brna prošel přepracováním s ohledem na Pokyny ZMB z roku 2022 a byl uveden do jednotného standardu ÚPD dle stavebního zákona a jeho prováděcích předpisů. Výše uvedené texty je tedy nutno chápat také ve smyslu těchto úprav.



NÁMITKA

NÁZEV PROJEDNÁVANÉ ÚPD

Návrh Územního plánu města Brna

Identifikační údaje podatele

Fyzická osoba/právnícká osoba

Jméno, příjmení /
Název společnosti

Datum narození/
Identifikační číslo

Trvalé bydliště/
sídlo

Jsem - nejsem*) občan města Brna

Jsem vlastníkem pozemků v ploše dotčené navrhovanou změnou
Katastrální území Jundrov, parc č. [redacted]

Upřesnění obsahu námítky

K textové části

Ke grafické části

K procesu pořizování

Městská část

Brno-Jundrov

Katastrální území

Jundrov

Parcelní čísla pozemků (adresa,
doplňující popis lokality)

parc č. [redacted]

Text námítky včetně ZDŮVODNĚNÍ

přílohy:

ano

ne

Jako spoluvlastník **pozemků parc č. 440/9 a 440/3 v katastrálním území Jundrov** vznáším námítky k navrhovanému Územnímu plánu.

Z návrhu jsem zjistil, že

- mé pozemky budou spadat do kategorie K
- na mém pozemku má vzniknout protipovodňový val a cyklostezka

Ad a) Navržené plochy, kde leží mé pozemky, budou dle Územního plánu spadat do kategorie K. Dle popisu funkčního vymezení ploch krajinné zeleně se v jedná o veřejně přístupné plochy. V oblasti, kde leží mé pozemky, jsou však pozemky historicky v soukromém vlastnictví. Plocha krajinné zeleně -K- navíc předpokládá zachování a obnovu přírodních a krajinných hodnot území, tedy přirozené přírodě blízké porosty, jako např. květnaté louky. To je v rozporu se zavedenou praxí současného užívání pozemků, kde jejich vlastníci či uživatelé pěstují ovocné stromy, zeleninu pro osobní spotřebu apod. Domnívám se, že nový územní plán bude výrazně, neúměrně a neodůvodněně zasahovat do mého vlastnického a užívacího práva, jakož i do vlastnických a užívacích práv dotčených osob.

Ad b) V novém Územním plánu je navrženo protipovodňové opatření, protipovodňový val s cyklostezkou, viz příloha 4_PPO Územního plánu (zakreslená červená linie). Protipovodňový val vede oproti ostatním

lokalitám v k.ú. Jundrov nepoměrně daleko od řeky a přímo mým pozemkem. Protipovodňové opatření bude výrazně, neúměrně a neodůvodněně zasahovat do mého vlastnického a užívacího práva, aniž by bylo vysvětleno, z jakého důvodu je vedeno konkrétně na mém pozemku tak daleko od řeky. Rovněž tak bude pozemek rozdělen a de facto znemožněno jeho užívání. Chápu nutnost stavby protipovodňových opatření, ovšem domnívám se, že je možné najít jiné řešení, než vést protipovodňový val přes náš pozemek v navrhovaném rozsahu. S touto úpravou nesouhlasím a žádám, aby bylo nalezeno jiné řešení a protipovodňový val byl postaven mimo můj pozemek, který bude protipovodňovým valem znehodnocen.

Žádám, aby bylo zachováno stávající využití mých pozemků pro rekreaci.

V Brně dne 15.6.2020

Podpis:

*nehodící se škrtněte

MMB/0253856/2020

Námítka

Výrok:

Námítce se nevyhovuje.

Odůvodnění:

Podatel námítky nesouhlasí s vymezenou plochou zeleně a protipovodňovým valem.

Územní plán v souladu s § 43 odst. (1) „stavebního zákona“ stanoví zejména základní koncepci rozvoje území obce, ochrany jeho hodnot, jeho plošného a prostorového uspořádání (dále jen "urbanistická koncepce"), uspořádání krajiny a koncepci veřejné infrastruktury atd. Plochy s rozdílným způsobem využití se dle vyhlášky č. 501/2006 Sb., o obecných požadavcích na využívání území, vymezují především dle stávajícího nebo požadovaného způsobu využití a vymezují se i s ohledem na specifické podmínky a charakter území zejména z důvodu omezení střetů vzájemně neslučitelných činností a požadavků na uspořádání a využívání daného území. Pouze druh pozemku či způsob využití pozemku vyplývající z KN nejsou pro vymezení ploch s rozdílným způsobem využití v územním plánu primárním a jediným kritériem.

Zpracovatel Návrhu ÚPmB tak na základě výše uvedeného a své odbornosti prověřil, vyhodnotil a navrhl nejvhodnější možné řešení funkčního využití předmětného území v k.ú. Jundrov. Při tvorbě vycházel zejména z aktuálních podkladů a Pokynů pro vypracování Návrhu ÚPmB, které schválilo Zastupitelstvo města Brna usnesením č. ZM7/3871 na zasedání konaném dne 19. 6. 2018. V Návrhu ÚPmB je tak v předmětné lokalitě zejména z důvodu zachování kontinuity pořizované územně plánovací dokumentace a v souladu s právními předpisy navržena plocha krajinné zeleně s vymezeným ochranným překryvným režimem územního systému ekologické stability (ÚSES) a protipovodňových opatření ve stejném rozsahu a lokaci jako ve var. II Konceptu ÚPmB, která byla vybrána na výše uvedeném zastupitelstvu jako výsledná varianta Konceptu ÚPmB pro úpravu Návrhu ÚPmB.

Předmětné plochy krajinné zeleně jsou zde určeny zejména z důvodu vymezených ochranných režimů územního systému ekologické stability (ÚSES) - regionálního biocentra ÚSES - RBC JM10 a protipovodňových opatření, jenž vyplývají z nadřazené územně plánovací dokumentace Zásad územního rozvoje Jihomoravského kraje (ZÚR JMK), která je dle § 36 odst. (5) "stavebního zákona" závazná pro pořizování a vydávání územního plánu a dle § 54 odst. 6 Stavebního zákona je obec povinna bez zbytečného odkladu uvést do souladu územní plán s územně plánovací dokumentací vydanou krajem a schválenou politikou územního rozvoje.

Z Návrhu ÚPmB je sice zřejmé, že plochy ÚSES mohou tvořit překryvný režim nad různými plochami s rozdílným způsobem využití, nicméně pokud to územní podmínky umožňují (např. dosud nestavební pozemky bez intenzivní zástavby), je žádoucí pro překryvný režim ÚSES primárně vymezovat právě plochy krajinné zeleně, které nejlépe reflektují požadavky pro existenci a optimální funkčnost skladebných částí ÚSES, protože jsou určeny pro ochranu, rozvoj a zachování přírodních a krajinných hodnot území.

Úkolem územního plánu je také vytvořit na základě zpracovaných podkladů podmínky pro možnost vybudování protipovodňové ochrany. Koridor POP 10 pro realizaci protipovodňové ochrany na území města Brna je v ZÚR JMK vymezen v rámci koncepce ochrany před povodněmi v souladu s Politikou územního rozvoje (pozn. nutno zajistit soulad s § 36 odst. (5) a § 54 odst. (6) stavebního zákona - viz výše). Opatření protipovodňové ochrany (PPO) byla v Návrhu ÚPmB zpřesněna na základě základního koncepčního dokumentu Generelu odvodnění města Brna – část Vodní toky (Pöyry Environment, DHI/2009) a podrobnější Studie přírodě blízká protipovodňová opatření a revitalizace údolních niv hlavních brněnských toků – pořizovatel Povodí Moravy, s.p., zpracovatel Aquatis, 2015). Ohrázování je navrženo za účelem ochrany plochy pro bydlení, tzn. ochrany obyvatel a jejich majetku. Tam, kde jsou pro to vhodné podmínky, je umožněn rozliv, zastavěné oblasti jsou ohrázovány. Vymezení retenčního prostoru je nutné pro kompenzaci omezení rozlivu vlivem ohrázování. V souvislosti s uvedeným jsou v předmětné lokalitě vymezena také veřejně prospěšná opatření (VPO) pro zajištění naplňování veřejného zájmu za účelem ochrany před účinky povodní.

Územní plán musí dále dle § 43 zákona č. 183/2006 Sb., o územním plánování a stavebním řádu (stavební zákon), respektovat řešení obsažené v politice územního rozvoje a územně plánovací dokumentaci kraje (Zásady územního rozvoje Jihomoravského kraje). Je-li v územním plánu respektována plocha pro veřejně prospěšnou stavbu obsažená v územně plánovací dokumentaci vyššího územního celku, nelze zkoumat test proporcionality ve vztahu k územnímu plánu obce (viz rozsudek Nejvyššího správního soudu ze dne 22. 10. 2009, sp. zn. 4 Ao 2/2009).

Předmětné území nebylo prověřováno pro účel zahrádek či rekreace ani aktuálně zpracovanou územní studií (ÚS) "Návrh využití zahrádkářských lokalit na území města Brna" (Atelier ERA, 2018), která se ve své "návrhové" části věnovala pouze lokalitám, které byly Konceptem ÚPmB určeny jako plocha zahrádek, a proto se jejím dalším využitím "návrhová" část předmětné ÚS již nezabývala; také z toho důvodu zde nyní nelze potvrdit a vymezit neproověřené funkční využití pro rekreace.

Co se týče existence oplocení pozemků, jež jsou součástí vymezeného ÚSES, sama tato skutečnost nezpůsobuje nefunkčnost ÚSES, neboť ta závisí především až na realizační fázi ÚSES, která následuje po jeho vymezení. Tento závěr byl ostatně potvrzen již vícekrát v judikatuře soudů (viz např. nedávný rozsudek Krajského soudu v Praze ze dne 20. 5. 2021, č. j. 51 A 17/2021-47 nebo rozsudek Nejvyššího správního soudu ze dne 28. 5. 2020, č. j. 7 As 363/2019-67). Zároveň je třeba podotknout, že zahrnutí pozemků do ÚSES v žádném případě neznamená jakékoliv zpřístupnění veřejnosti, jelikož Návrh ÚPmB nic takového ani ve spojení s jinými právními předpisy nestanovuje.

Zároveň je třeba podotknout, že zahrnutí pozemků do ÚSES v žádném případě neznamená jakékoliv jejich zpřístupnění veřejnosti či dokonce možnost vyvlastnění, neboť Návrh ÚPmB nic takového ani ve spojení s jinými právními předpisy nestanovuje.

Na základě uvedeného není účelné měnit plochu krajinné zeleně "K" s vymezeným ochranným režimem ÚSES a protipovodňovou ochranou či její rozsah, která je v dané lokalitě vymezena zejména z důvodu zachování kontinuity pořizované územně plánovací dokumentace a k zajištění veřejného zájmu na úseku ochrany přírody a krajiny (pozn.: dle § 4 zák.č. 114/1992 Sb., o ochraně přírody a krajiny, v platném znění, je totiž ochrana systému ekologické stability povinností všech vlastníků a uživatelů pozemků tvořících jeho základ; jeho vytváření je veřejným zájmem, na kterém se podílejí vlastníci pozemků, obce i stát..) a za účelem ochrany stávajících a návrhových ploch zástavby před ničivými účinky povodní.

Pro informaci uvádíme, že v rámci uvedených překryvných režimů, jsou na základě doplňujících podmínek využití území (viz kap. 5 a dále kap. 6) respektovány stávající objekty a podmíněně přípustné takové využití příp. změny staveb, které neomezí funkčnost ÚSES a podstatně neovlivní odtokové poměry v ploše rozlivu.

I přes uvedené závěrem ještě upozorňujeme, že momentálně nedochází k rušení zahrádek, které fungují již v současné době dle platného ÚPmB v plochách krajinné zeleně a rovněž celá lokalita je součástí biocentra ÚSES již podle platného stavu. De facto v předmětné lokalitě nedochází ke změně územního plánu oproti platnému stavu.

Věcná podstata způsobů vypořádání předmětného podání zůstává nadále relevantní, přestože návrh nového územního plánu města Brna prošel přepracováním s ohledem na Pokyny ZMB z roku 2022 a byl uveden do jednotného standardu ÚPD dle stavebního zákona a jeho prováděcích předpisů. Výše uvedené texty je tedy nutno chápat také ve smyslu těchto úprav.

2106

Magistrát města Brna
Odbor územního plánování a rozvoje
Kounicova 67
601 67 Brno

MMB/0253875/2020

listy:3 přílohy



ručeno: 22.06.2020

Podatel: Jméno a příjmení:
Datum narození:
Trvale bytem:



Jsem spoluvlastníkem nemovitosti v ploše dotčené navrhovanou změnou:



Námítky proti Návrhu Územního plánu města Brna, jeho grafické i textové části

Námítka č. 1:

▲ Vymezení dotčeného území

Medláanky-Řečkovice-Ivanovice, návrhové plochy Me-4 (na konci ul. V Újezdech) a R-3 (Řečkovická kasárna a okolí)

▲ Obsah

- Nesouhlasím s novou komunikací Medláanky-Ivanovice a požaduji její vypuštění z návrhu územního plánu.
- 1 - 4 Požaduji změnit plochy C/v3 a B/v3 v návrhové ploše Me-4 na plochu městské zeleně Z pro vybudování nového Medláneckého parku.
- 1 - 4 Požaduji zásadní snížení intenzity využití území v návrhové ploše R-3 a její změnu výhradně na méně intenzivní nízkopodlažní výstavbu do úrovně podlažnosti 2 a strukturu zástavby změnit na rezidenční nízkopodlažní r (konkrétně změnit plochy B/v3 a C/v3 na B/r2 a C/r2) a její funkční komunikační napojení do území té městské části, kde je tato výstavba plánována.
- 1 - 4 Požaduji vypuštění územních rezerv B-7, B-8 a C-2 a zásadně redukovat navrhovaný rozsah záboru zemědělského půdního fondu.

▲ Odůvodnění

- Povoláním bytové výstavby kolem Řečkovických kasáren a její napojení sběrnou komunikací do Medlánek na ulici V Újezdech a Hudcovu nelze dodržet zákonné limity hluku z dopravy u stávající výstavby na ulici V Újezdech a Hudcova. Měřením hluku z dopravy Krajskou hygienickou stanicí na ulici V Újezdech (u křižovatky V Újezdech/Nadační) bylo prokázáno již nyní limitní hodnota 53,5 dB hluku (měřeno pro denní dobu 6-22 hod). V případě povolení další bytové výstavby a její napojení na ulici V Újezdech se tato hluková zátěž z dopravy prokazatelně zvýší a překročí platný limit 55 dB pro denní dobu. Stávající výstavba při ulici V Újezdech je postavena tak blízko sběrné komunikaci, že nelze dále vysadit stromy, keře a izolační zeleň, která by hlukovost a prašnost z dopravy snížila.

- Dalším měřením Státního zdravotního Ústavu a Krajskou hygienickou stanicí ze dne 28. 4. 2011 a 4. 5. 2011 byla prokázána hluková zátěž na ulici V Újezdech 56,4 dB +- 1,7 dB. Hygienický limit pro území je dán zákonem na 55 dB. Je tedy prokázána přinejmenším limitní hluková zátěž z dopravy již dnes. Povolením další zástavby a silniční propojkou Medlánky-Ivanovice dojde k dalšímu značnému nárůstu dopravy a překročení hygienických limitů hluku. Plánovači tyto limity musí nekompromisně respektovat. (Odkazují i na precedenční rozsudky Nejvyššího soudu 7 Tdo 991/2005 z 15. listopadu 2005 a Evropského soudního dvora C-237/ 07 z 25. 7. 2008.)
- Je zcela zřejmé a prokázáno dopravní studií MČ Medlánky (2011), že hlavní dopravní proud pojedje směrem do Brna přes ulici V Újezdech a Hudcovu a z Brna naopak.
- Navrhovaná zástavba za Řečkovickými kasárnami (plochy Cv3, Bv3 – smíšená obytná a bytová, volná, výška 16m) neodpovídá výšce a druhu stávající zástavby při ulici Terezy Novákové (Br2 – bytová rezidenční, výška 10m). Toto navrhované zintenzivnění zastavění a povolení výstavby dalších sídlišť a jejich napojení do Medláneckého údolí, kde se drží smog, podstatně zhorší hlukovou a imisní zátěž Medlánek. Lze tedy oprávněně namítat, že kromě hluku z dopravy, se dále podstatně zhorší imisní zátěž, především překročením limitu prachových částic PM10.
- Budova školy na ulici Hudcova, která těsně přiléhá sběrné komunikaci (nelze mezi ní a komunikací vysadit ani stromy ani keře, které by snížily hluk a prach) je již nyní velmi negativně zasažena dopravou a nelze ve třídách pravidelně větrat z důvodu hluku z dopravy a prachu.
- Měření prašnosti PM10 z 2. 2. 2011 - 3. 2. 2011 (69 μm^3) prokázalo překročení hygienických limitů před ZŠ Hudcova. Propojení silnicemi Hudcova-Purkyňova situaci jenom zhorší. Na ulici Hudcova kromě základní školy je i Mateřská škola a SOS vesnička.
- V neposlední řadě odůvodňuji velkým zábořem kvalitní zemědělské půdy I, II a III stupně ochrany
- V konceptech nového ÚP bylo počítáno s velkou plochou městské zeleně na konci ulice V Újezdech, která nyní v návrhu zcela chybí. U Ivanovic se počítá s plochou městské zeleně Z u Medlánek nyní nikoliv. Návrh vůbec nepočítá s nedávnou výsadbou na pozemcích v této lokalitě plocha Me-4. Změnou ploch Cv3 a Bv3 v ploše Me-4 na plochu městské zeleně dojde k rozvoji těchto výsadeb a umožní realizaci nového Medláneckého parku mezi Medlánkami a Řečkovickými. Dojde k posílení rekreační a pobytové funkce pro stávající i nové obyvatele.

Námítka č. 2:

▲ Vymezení dotčeného území

Medlánky, návrhové plochy územních rezerv pro bytovou výstavbu B-6 (zahrady při ul. Vycházková a Turistická) a komunikací O-5 (Turistická-V Újezdech/nadační) a O-6 (Purkyňova-Turistická)

5

Obsah

- Požadují vypuštění územních rezerv B-6 (Medlánecké zahrádky) a územních rezerv

5

▲ Odůvodnění

- Povoláním územních rezerv pro budoucí povolení výstavby v zahrádkách a její napojení silnicemi na ulici V Újezdech/Nadační a Purkňovu dojde k nevratnému poškození charakteru Medlánek ve všech směrech, nejen z hlediska ochrany přírody a rekreační funkce Medlánek, ale především z hlediska pohody zdejšího bydlení a kvality prostředí.
- Jako vysoce problematické a nevhodné vidím navrhovanou územní rezervu pro zástavbu zahrádek pod vrcholem Bosně a silniční propojení z ul. V Újezdech/Nadační na ul. Turistickou (u křížku), která je vedena těsně kolem dětského hřiště a přes biokoridor kolem Medláneckého potoka. Dále pak silniční průtah z ul. Turistické (u křížku) na ulici Purkyňova.

Námítka č. 3:

▲ Vymezení dotčeného území

Medlánky-Komín, silnice kolem Medláneckého letiště a nový zadní vstup do ZOO

▲ Obsah

6	Požadují vypuštění nového zadního vstupu do ZOO a k ní navrhované silnice kolem Medláneckého letiště (území přestavby, které umožňuje stavbu silnice).	6
-	Požadují vypuštění silnice kolem letiště z veřejně prospěšných staveb (Vy/O/0346)	-
8	Požadují zmenšit rozsah plochy pro rozvoj ZOO tak, aby byl vytvořen prostor pro plynulý přechod areálu do přírodního zázemí v krajině a umožněno nezbytné doplnění trvalých liniových prvků krajinné zeleně pro posílení vodozadržných funkcí krajiny, boj se suchem a migraci rostlin a živočichů.	8

▲ Odůvodnění

- Silnice kolem Medláneckého letiště a její přivedení k novému zadnímu vstupu do ZOO nenávratně poškodí rekreační lokalitu využívanou vícero městskými částmi.
- Pro zachování současných rekreačních hodnot je nutné zachovat stávající stav bez automobilové dopravy.
- V ZOO Brno je dlouhodobě plánována nákladná investice za stovky milionů do vybudování nového vstupu s parkovištěm od ulice Ondrovy a do nových atrakcí.
- K přesměrování návštěvníků mimo tento hlavní vstup není žádný důvod a navíc je ekonomicky nevhodné nejen pro ZOO, ale i pro město (budování nákladné komunikační infrastruktury, zatěžování dalších oblastí bydlení dopravou) a jeví se jako účelové.
- V okolí letiště jsou dle opatření obecné povahy civilního úřadu pro letectví (vydané 8.4.2020, spis. zn.: 16/730/0051/OPLKCM/01/20) stanovena ochranná pásma, mimo jiných také proti klamavým a nebezpečným světlům. Tyto ochranná pásma budou povolením silnice kolem Medláneckého letiště porušena.

Námítka č. 4:

▲ Vymezení dotčeného území

Medlánky, lokalita Technologického parku Me-1 (od Medláneckého parku ke stávající

▲ **Obsah**

9	Nesouhlasím s povolením výstavby bytových domů, které umožňují plochy C/v3 (plocha smíšená obytná) a požaduji jejich změnu na plochy W/v3 (komerční vybavenost/kanceláře).	9
10	Nesouhlasím s navrhovanou sběrnou komunikací z technologického parku k ZŠ Hudcova a požaduji změnu na plochu přestavby od navrhované nové konečné tramvaje č. 12 (u stávající panelky) k ZŠ Hudcova.	10

▲ **Odůvodnění**

- V konceptech nového ÚP se v těchto plochách navrhovaly pouze kancelářské objekty nikoliv bytové domy
- Povolení výstavby bytových domů s obchody v této lokalitě dojde k překročení kapacity ZŠ Hudcova v Medlánkách, která je již nyní na hranici kapacity
- Budova školy na ulici Hudcova, která těsně přiléhá sběrné komunikaci (nelze mezi ní a komunikací vysadit ani stromy ani keře, které by snížili hluk a prach) je již nyní velmi negativně zasažena dopravou a nelze ve třídách pravidelně větrat z důvodu hluku z dopravy a prachu. Z těchto důvodů nelze přivést ještě shora na křižovatku Hudcova u školy kapacitní sběrnou komunikaci z lokalit Technologického parku.
- Měření prašnosti PM10 z 2. 2. 2011 - 3. 2. 2011 (69 μm^3) prokázalo překročení hygienických limitů před ZŠ Hudcova. Propojení silnicemi Hudcova-Purkyňova situaci jenom zhorší. Na ulici Hudcova kromě základní školy je i Mateřská škola a SOS vesnička.

Výše uvedené námítky dále odůvodňuji a požaduji:

Požaduji dodržet:

Požaduji, aby při posuzování těchto návrhů byla plně respektovaná závazná Směrnice Rady EU 96/62/ES o posuzování a řízení kvality vnějšího ovzduší, kde jsou stanoveny dnes platné zákonné limity pro prašnost (PM10), ale i závazná Směrnice Evropského parlamentu a Rady 2008/50/ES ze dne 21. 5. 2008 o kvalitě ovzduší a čistším ovzduší pro Evropu, kterou jsou státy EU vázány zavést přísnější normy pro prašnost (PM10 a PM2.5).

Státní politiku životního prostředí České republiky 2012–2020 – přehled vybraných cílů - snížit zábery nenarušené krajiny pro nové aktivity, chránit kvalitní segmenty přírodního charakteru v zastavěných územích. - **Chránit půdu před zábery a neodpovědným rozšiřováním měst a obcí mimo současná zastavěná území.** - **Uplatňovat všeobecnou strategii šetrné dopravy a její minimalizace.** - **Zastavit zvyšování hluku, zejména dopravního.**

Akční plán zdraví a životního prostředí ČR - **Zastavit nárůst hluku, zejména dopravního a snižovat expozici hluku prostředky územního plánování.**

Dlouhodobý program zlepšování zdravotního stavu obyvatelstva ČR. Zdraví pro všechny v 21. století (2002) – přehled vybraných cílů - Snižovat vliv dopravy na životní prostředí a zdraví obyvatel. - **Kontrolovat dodržování přípustné hladiny hluku.**


Opatření obecné povahy civilního úřadu pro letectví (vydané 8.4.2020, spis. zn.:

16/730/0051/OPLKCM/01/20), které vymezuje ochranná pásma s výškovým omezením staveb, proti nebezpečným a klamavým světlům a dalších omezeních obsažených v tomto opatření.

Navrhované změny v návrhu nového ÚP města Brna by vedly, jak k zásahu do mých práv na příznivé životní prostředí, v právu na nerušené užívání své nemovitosti, ale také k zásahu do mých vlastnických práv, neboť cena mnou vlastněných nemovitostí by se v případě uskutečnění záměrů v návrhu územního plánu snížila.

Všechny pozitivní přírodní, kulturní, civilizační a estetické hodnoty Medlánek vedle své jedinečnosti, které Medláňkám dávají, tedy zároveň tvoří limity jejího rozvoje, a to jak v pozitivním tak negativním slova smyslu s ohledem na trvalou udržitelnost zdejšího území. Další navrhovaná rozsáhlá bytová výstavba v lokalitě za Duhovými Poli směrem k Ivanovicím, případně bytová výstavba na úkor zahrádek a nové silniční spojky s Ivanovicemi, Komínem a průtahy Medláňkami by ve svém důsledku znamenaly významné snížení kvality zdejšího bydlení, který nelze v žádném případě vnímat jako trvale udržitelný rozvoj území. Nelze v žádném případě považovat za vhodné ani rozumné, aby připravovaný rozvoj města Brna byl prováděn na úkor kvality bydlení a životního prostředí obyvatel Medlánek, přičemž návrh územního plánu takové negativní dopady ve svém důsledku přináší. Mám za to, že navržené řešení není v souladu s cílem územního plánování ve smyslu stavebního zákona.

V Brně dne 18.6.2020



MMB/0253875/2020

Námítka č.1

Výrok:

Námítce se nevyhovuje.

Odůvodnění:

V rámci podání je vysloven požadavek na vypuštění komunikačního propojení mezi Medláncami a Ivanovicemi, od ulice V Újezdech, označeným ve výkrese 2.2 jako R/1.

Vyhodnocení z r. 2020:

„Záměr R/1 má přímou souvislost s rozvojem MČ Brno-Řečkovice a MČ Brno-Ivanovice a tento záměr nelze vypustit, ale jeho podoba dozná změn.

V upraveném návrhu budou doplněny plochy rozvoje na k.ú. Ivanovice a záměr R/1 nebude propojován na k.ú. Medláncy a bude veden v koridoru ulice Terezy Novákové (záměr R/31).“

Pro dokladování transparentnosti procesu vyhodnocení podání a pro úplnost uvádíme, že v předmětném území došlo ke změně. Ve výsledném řešení Návrhu nového ÚPmB byla poloha záměru R/1 upravena a záměr je připojen na ulici Žilkovu v MČ Brno-Řečkovice a Mokrý Hora. S územím MČ Brno-Medláncy není propojen.

Tato změna však nemá vliv na podstatu vyhodnocení požadavku podatele.

Věcná podstata způsobů vypořádání předmětného podání zůstává nadále relevantní, přestože návrh nového územního plánu města Brna prošel přepracováním s ohledem na Pokyny ZMB z roku 2022 a byl uveden do jednotného standardu ÚPD dle stavebního zákona a jeho prováděcích předpisů. Výše uvedené texty je tedy nutno chápat také ve smyslu těchto úprav.

Námítka č.2

Výrok:

Námítce se vyhovuje částečně.

Odůvodnění:

Požadujete změnit v návrhové ploše Me-4 plochy C/v3 a B/v3 na plochu městské zeleně. Na základě doporučení samosprávy města k vypořádání námitek a připomínek doručených k projednanému Návrhu nového ÚP nebudou návrhové stavební plochy bydlení B a smíšená obytná C v části lokality Me-4 (severně ulice V Újezdech) vymezeny. Zůstane zachováno stávající funkční využití dle platného ÚPmB – pro zemědělský půdní fond, požadovaná plocha městské zeleně pro nový park nebude vymezena. Rozvojová lokalita Me-4 bude zredukována a zůstane pouze část s návrhovými plochami pro veřejnou vybavenost.

Věcná podstata způsobů vypořádání předmětného podání zůstává nadále relevantní, přestože návrh nového územního plánu města Brna prošel přepracováním s ohledem na Pokyny ZMB z roku 2022 a byl uveden do jednotného standardu ÚPD dle stavebního zákona a jeho prováděcích předpisů. Výše uvedené texty je tedy nutno chápat také ve smyslu těchto úprav.

Námítka č.3

Výrok:

Námítce se částečně vyhovuje.

Odůvodnění:

Pro dokladování transparentnosti procesu vyhodnocení podání je uveden také mezitímní pracovní výrok a odůvodnění, tj. vyhodnocení z r. 2020:

Námítce nebylo v roce 2020 vyhověno, protože: Podatel požadujete v rozvojové lokalitě R-3 snížit výškovou úroveň a strukturu zástavby v plochách B a C z v3 na r2. To by však znamenalo eliminovat úroveň vhodnou pro městskou zástavbu v úrovni 6-16 m na úroveň pro rezidenční zástavbu s rodinnými domy do úrovně jen 10 m. Lokalita není určena pro výstavbu rodinných domů, je vhodná zejména pro zástavbu nízkopodlažních obytných

domů. Pouze v okrajových plochách navazujících na výstavbu stávajících rodinných domů byla zvolena výšková úroveň 2.

Konečné rozhodnutí o námítce a odůvodnění tohoto rozhodnutí se vztahuje k výslednému řešení Návrhu nového ÚPmB:

Věcný obsah námítky byl uplatněn opakovaně při 1. opakovaném veřejném projednání. Podatel požaduje změnit regulativy u ploch v rámci předmětné rozvojové lokality z B/v3 a C/v3 na B/r2 a C/r2. Podnět na změnu regulativu u předmětné plochy B/k3 na B/r2 podala také MČ Brno-Řečkovice. Určený zastupitel RNDr. Filip Chváta, PhD. dle § 53 odst. (1) stavebního zákona uplatnil v procesu vyhodnocování výsledků projednání dopisem č.j. MMB/0477610/2021 ze dne 13.9.2021 na základě doporučení RMB R8/168 konané dne 1.9.2021 podnět na zohlednění místních zájmů MČ Brno-Řečkovice a to u plochy bydlení v lokalitě Díly (mezi areálem kasáren a zástavbou v ul. Žilkova) snížit výšku zástavby na 2; tj. na místo uvedené B/k3 změnit regulativ na B/r2. Městské části jsou dle Statutu města Brna oprávněny uplatňovat právo na místní samosprávu ve specifickém režimu prostřednictvím vyjádření k projednávaným územně plánovacím dokumentacím.

Na základě výsledků projednání byly místní zájmy městské části Brno-Řečkovice zohledněny a Návrh pro druhé veřejné opakované projednání bude upraven (u předmětné plochy dojde ke změně regulativu z B/k3 na B/r2 a k vymezení plochy smíšené obytné C/k3 podél budoucí městské třídy). Touto úpravou je částečně reagováno také na požadavek podatele.

Plochy smíšené obytné C/k3 (potažmo C/v3) zůstanou ovšem zachovány v původní podobě (nebude se měnit ani výška ani uspořádání zástavby). Plochy smíšené obytné (C) jsou vymezeny podél plánovaných komunikací, respektive podél budoucí městské třídy. Vyšší úroveň zástavby i kompaktní uspořádání zástavby je u nich zvoleno záměrně, aby bylo zajištěno odclonění negativních vlivů dopravy od ploch bydlení, které se nachází za nimi. Jejich navrhování podél rušnějších komunikací a městských tříd je pravidlem v celém ÚPmB.

Věcná podstata způsobů vypořádání předmětného podání zůstává nadále relevantní, přestože návrh nového územního plánu města Brna prošel přepracováním s ohledem na Pokyny ZMB z roku 2022 a byl uveden do jednotného standardu ÚPD dle stavebního zákona a jeho prováděcích předpisů. Výše uvedené texty je tedy nutno chápat také ve smyslu těchto úprav.

Námítka č.4

Výrok:

Námítce se vyhovuje částečně.

Odůvodnění:

Na základě rozhodnutí Rady města Brna (RMB), které přijala na schůzi RMB č.R8/127 zahájené dne 20.1.2021 s pokračováním dne 25.1.2021, uplatnil určený zastupitel, radní pro územní plánování RNDr. Filip Chváta, PhD. u pořizovatele připravovaného Územního plánu města Brna – Odboru územního plánování a rozvoje MMB, ve smyslu § 53 odst. (1) zákona č. 183/2006 sb., o územním plánování a stavebním řádu, ve znění pozdějších předpisů, podnět, aby vyhodnocení výsledků projednání dokončil v souladu s doporučením RMB. RMB doporučila řešení u problematických oblastí rozvoje města stěžejního charakteru, u předmětné územní rezervy B-7, B-8 a C-2 následujícím způsobem:

„Vzhledem k tomu, že došlo na úrovni ZÚR JMK k rozhodnutí o umístění koridoru komunikace R-43 na území města Brna, je možné učinit rozhodnutí a aktivovat územní rezervy tj. územní rezervy převést zpět do zastavitelných ploch dle projednané a vybrané varianty Konceptu ÚPmB či dílčích úprav. Aktivaci územních rezerv převedením do zastavitelných ploch však nelze v úpravě Návrhu ÚPmB před opakovaným veřejným projednáním doporučit, ale až po první aktualizaci nového ÚPmB v rámci Zprávy o uplatňování ÚPmB, případně samostatnou změnou nového ÚPmB. V Návrhu ÚPmB by tak byly územní rezervy ponechány vyjma těch, kde je na základě výsledků projednání doporučeno jejich vypuštění (např. právě předmětná B-7). V současné době je žádoucí aktivovat územní rezervu B-8 pro bydlení a C-2 na k.ú. Medlánek pro smíšené využití...“.

Na základě uvedeného pořizovatel dává pokyn územní rezervu B-7 z návrhu ÚPmB vypustit a územní rezervu B-8 aktivovat pro bydlení a C-2 pro smíšenou funkci v souladu s podnětem určeného zastupitele.

Věcná podstata způsobů vypořádání předmětného podání zůstává nadále relevantní, přestože návrh nového územního plánu města Brna prošel přepracováním s ohledem na Pokyny ZMB z roku 2022 a byl uveden do jednotného standardu ÚPD dle stavebního zákona a jeho prováděcích předpisů. Výše uvedené texty je tedy nutno chápat také ve smyslu těchto úprav.

Námítka č.5

Výrok:

Námítce se vyhovuje částečně.

Odůvodnění:

Předmětem námítky je požadavek na vypuštění územních rezerv pro bydlení B-6 a územních rezerv O-5 a O-6 pro veřejná prostranství. Z důvodu nesouhlasu MČ Brno-Medlánky s rozvojem na k.ú. území Medlánek bude územní rezerva B-6 vypuštěna a území bude ponecháno za účelem využití pro zahrádky I.

Na základě rozhodnutí Rady města Brna (RMB), které přijala na schůzi RMB č.R8/127 zahájené dne 20.1.2021 s pokračováním dne 25.1.2021 a 27.1.2021, uplatnil určený zastupitel, radní pro územní plánování RNDr. Filip Chvátal, PhD. u pořizovatele připravovaného Územního plánu města Brna – Odboru územního plánování a rozvoje MMB, ve smyslu § 53 odst. (1) zákona č. 183/2006 sb., o územním plánování a stavebním řádu, ve znění pozdějších předpisů podnět, aby vyhodnocení výsledků projednání dokončil v souladu s doporučením RMB. RMB doporučila řešení u problematických oblastí rozvoje města stěžejního charakteru, jednou z nich bylo i vypuštění územních rezerv na území Medlánek v souladu s požadavky MČ Brno-Medlánky. Z tohoto důvodu lze námítce částečně vyhovět a územní rezervu B-6 vypustit s tím, že území bude ponecháno za účelem využití pro zahrádky I.

Vzhledem k nesouhlasu s původním vedením koridoru územní rezervy O-5 centrem Medlánek byla následně naznačena možnost změny jejího trasování. Tuto úpravu však z časových důvodů nebylo možné prověřit v potřebné podrobnosti a s podrobnějším vyhodnocením dopadů a vlivů na území.

Aby bylo možné podrobněji prověřit toto území jednak z hlediska koncepce dopravy (Odboru dopravy MMB) a z hlediska územních dopadů (Odboru územního plánování a rozvoje MMB), bylo rozhodnuto z pozice pořizovatele o jejich vymezení.

Z tohoto důvodu bude územní rezerva O-6 v Návrhu ponechána beze změny a územní rezerva O-5 bude upravena do koridoru v návaznosti od územní rezervy O-6 po propojení se záměrem R/1.

Po zpracování podrobnějších prověřovacích studií budou vyhodnoceny dopady do území a až následně na základě doporučení bude rozhodnuto o těchto územních rezervách.

Územní rezerva O-6 bude ponechána v nezměněné podobě, koridor územní rezervy O-5 bude upraven a veden v pokračování územní rezervy O-6 směrem k záměru R/1.

Věcná podstata způsobů vypořádání předmětného podání zůstává nadále relevantní, přestože návrh nového územního plánu města Brna prošel přepracováním s ohledem na Pokyny ZMB z roku 2022 a byl uveden do jednotného standardu ÚPD dle stavebního zákona a jeho prováděcích předpisů. Výše uvedené texty je tedy nutno chápat také ve smyslu těchto úprav.

Námítka č.6 Námítka č.7

Výrok:

Námítce se nevyhovuje.

Odůvodnění:

Tangenciální propojení městských částí Brno-Komín a Brno - Bystrc s MČ Brno-Medlánky je dlouhodobě sledované už v platném ÚPmB, pro které je zde vymezena plocha komunikací a

prostranství místního významu s navazující plochou krajinné zeleně pro možnost umístění stromořadí či jiného krajinného prvku v rekreačně využívaném území. V Návrhu nového ÚPmB se rovněž v kontinuitě se stávajícím ÚPmB vymezuje plocha veřejného prostranství, která kopíruje stávající zpevněnou cestu vedoucí přes předmětné území (agreguje částečně i návrhovou plochu krajinné zeleně KV ze stávajícího ÚPmB, což je dáno měřítkem nového ÚPmB) a která vytváří podmínky pro žádoucí prostupnost územím. Z hlediska koncepce uspořádání dopravy slouží tato plocha pro vedení samostatné cyklotrasy. Zajišťuje dopravní obsluhu pro rozvojovou část brněnské ZOO ze strany Brna-Bystrce a stabilizovaného areálu Pily ČR, dále pak stabilizovaného areálu Policie ČR a medláneckého letiště ze strany Brna-Medláněk. Převážná část území je však určena pro nestavební využití, které negeneruje dopravní zatížení. Koridor již v současné době plní funkci obsluhy navazujících pozemků a jeho vymezení je nezbytné. Jeho šířka neznamená „výstavbu“ komunikace v celé šíři, ale umožňuje „kultivaci“ nevyhovujícího stavu a doplnění např. oboustranného stromořadí a zvýšení kvality prostupnosti pro pěší a cyklisty. To, jakým způsobem bude upraven provoz na tomto propojení nebo případně rozdělení na provozně nezávislé úseky není předmětem řešení územního plánu, ale úpravy organizace dopravy, která stanoví podmínky provozu, případně zamezí průjezdu nebo omezí některé nežádoucí pohyby.

Na základě rozhodnutí Rady města Brna (RMB) konané na schůzi RMB č.R8/127 zahájené dne 20.1.2021 s pokračováním dne 25.1.2021, uplatnil určený zastupitel, radní pro územní plánování RNDr. Filip Chvátal, PhD. u pořizovatele připravovaného Územního plánu města Brna – Odboru územního plánování a rozvoje MMB, ve smyslu § 53 odst. (1) zákona č. 183/2006 sb., o územním plánování a stavebním řádu, ve znění pozdějších předpisů, podnět, aby vyhodnocení výsledků projednání dokončil v souladu s doporučením RMB. Co se týče problematické oblasti rozvoje města RMB doporučila komunikační propojení Komín – Medlánky řešit jako návrhovou plochu veřejného prostranství O s tím, že část tohoto koridoru v prostoru od odbočky k rozvojové ploše ZOO k areálu Policie ČR bude stabilizován v rozsahu platného ÚPmB (bez integrace plochy zeleně).

Rozvojová lokalita Kn-6 pro rozvoj Zoologické zahrady musí mít územním plánem zajištěnou možnost dopravního napojení. Vymezení plochy veřejných prostranství pro zajištění dopravního napojení do západního vstupu ZOO tedy nelze vypustit.

Z výše uvedeného dále vyplývá, že veřejně prospěšná stavba Vy/O/0346 zůstane zachována.

Věcná podstata způsobů vypořádání předmětného podání zůstává nadále relevantní, přestože návrh nového územního plánu města Brna prošel přepracováním s ohledem na Pokyny ZMB z roku 2022 a byl uveden do jednotného standardu ÚPD dle stavebního zákona a jeho prováděcích předpisů. Výše uvedené texty je tedy nutno chápat také ve smyslu těchto úprav.

Pro úplnost doplňujeme, že na základě Pokynu č. 6) "Důkladné opakované posouzení připomínek městských částí z veřejného projednání" Zastupitelstva města Brna ze dne 21.06.2022, došlo v území kolem areálu bývalého JZD k úpravě návrhu spočívající v zapracování řešení dle ÚS Komín, Palcary - jih (Ing.arch. Jenčková, 08/2022). V území jsou nově vymezeny plochy smíšené obytné všeobecné, plochy občanského vybavení veřejného a s tím spojené upravené vedení dopravní infrastruktury.

Námítka č.8

Výrok:

Námítce se nevyhovuje.

Odůvodnění:

Rozsah rozvojové plochy Kn-6 "Zoologická zahrada" zpracovatel vyhodnotil na základě II. varianty Konceptu, která byla upravena na základě Pokynů pro zpracování Návrhu ÚPmB, které schválilo Zastupitelstvo města Brna usnesením č. ZM7/3871 na zasedání konaném dne 19. 6. 2018; a vychází taktéž z Generelu rozvoje ZOO města Brna z roku 2006. Plocha je určena pro expozici Safari. Zahrnuto je i plánované lokální biocentrum s regionálním biokoridorem.

Územní plán se netvoří na období v řádech jednotek let, ale na období několika desetiletí. Z toho důvodu nelze k vymezování nových návrhových ploch přistupovat prizmatem aktuálních plánů a projektů, ale je nutné umožnit vhodné rozšíření předmětných záměrů (v našem případě ZOO) i v dlouhodobém časovém horizontu.

Řešená lokalita bezprostředně navazuje na stávající areál brněnské ZOO, u kterého tak může dojít k plánovanému rozšíření. Je třeba uvést, že navrženým řešením dojde ke zmenšení ploch velkovýrobně obhospodařovaného půdního fondu, k jeho záboru však dojde s naprostým ohledem na přilehlé zemědělské plochy, u kterých nedojde ani ke snížení jejich prostupnosti ani ke ztížení jejich obhospodařování. SEA stanovuje, že plochy jsou akceptovatelné bez dalších podmínek nad rámec podmínek stanovených v ÚP.

Z toho důvodu bude rozvojová plocha Kn-6 ponechána v nezměněném stavu a ponechána bude také možnost nového vstupu na severní straně lokality. Návrh ÚPmB ovšem nestanovuje, a není to ani v jeho kompetenci, jaká bude konkrétní funkce a využití tohoto vstupu (např. zda půjde o vstup pro veřejnost nebo pouze o technický vstup). Z Návrhu ÚPmB bude vypuštěna plocha veřejného prostranství původně vymezená pro umístění parkoviště u tohoto severního vstupu.

Věcná podstata způsobů vypořádání předmětného podání zůstává nadále relevantní, přestože návrh nového územního plánu města Brna prošel přepracováním s ohledem na Pokyny ZMB z roku 2022 a byl uveden do jednotného standardu ÚPD dle stavebního zákona a jeho prováděcích předpisů. Výše uvedené texty je tedy nutno chápat také ve smyslu těchto úprav.

Námítka č.9

Výrok:

Námítce se nevyhovuje.

Odůvodnění:

Nesouhlasíte s případnou výstavbou bytových domů, kterou umožňují předmětné plochy smíšené obytné v rozvojové lokalitě Me-1 a požadujete změnu ve prospěch ploch komerční vybavenosti (W/v3).

Zpracovatel prověřil nutnost doplnit plochy komerční vybavenosti, a to v severní a jižní části lokality v návaznosti na realizované areály při ulici Purkyňova. Navyšování dalších ploch W není v lokalitě nutné (vyjma ploch v jihozápadní a severozápadní části předmětné lokality, které doplňují souvislý pás ploch komerční vybavenosti a byl u nich ponechám způsob využití W a vymezené plochy W v severní části). Přeměnou původně plánovaných ploch W na plochy smíšené obytné (C) je reagováno na deficitní funkci bydlení, což je jeden z hlavních problémů současné doby. Zvýšení možnosti stavět objekty pro bydlení, resp. pro smíšenou funkci, je základním požadavkem města a jde o jednu z hlavních úloh územního plánu. Předepsaná územní studie prověří potřebu umístění občanského vybavení, mateřské školy a veřejného prostranství o ploše min. 3000 m². Pro tyto funkce je vhodná smíšená obytná plocha, mezi jejíž hlavní využití patří mimo bydlení také občanské vybavení shodné s plochami V a W, maloobchod, služby a nerušící výroba a sport. Ve smíšené obytné ploše je také nutné dodržet regulativ 30 % zeleně pro disponibilní pozemky, což se v plochách W v takové míře nevyžaduje. Navržení plochy smíšené obytné je z výše uvedených důvodů vhodnější jak plochy komerční vybavenosti W.

Věcná podstata způsobů vypořádání předmětného podání zůstává nadále relevantní, přestože návrh nového územního plánu města Brna prošel přepracováním s ohledem na Pokyny ZMB z roku 2022 a byl uveden do jednotného standardu ÚPD dle stavebního zákona a jeho prováděcích předpisů. Výše uvedené texty je tedy nutno chápat také ve smyslu těchto úprav.

Námítka č.10

Výrok:

Námítce se vyhovuje částečně.

Odůvodnění:

V rámci podání je vysloven nesouhlas se záměrem komunikačního propojení sběrného významu, označeného jako Me/1 z ul. Purkyňova do ul. Hudcova.

V souvislosti s úpravou komunikačních propojení v MČ Brno-Medlánky bude v návrhu pro opakované veřejné projednání upraven systém sběrných komunikací v území. Propojení sběrného charakteru Me/1 bude sledováno v upravené poloze souběžně s ulicí Hradeckou.

Prostup v území z ulice Purkyňovy do ulice Hudcovy je žádoucí ponechat jako koridor veřejného prostranství.

Věcná podstata způsobů vypořádání předmětného podání zůstává nadále relevantní, přestože návrh nového územního plánu města Brna prošel přepracováním s ohledem na Pokyny ZMB z roku 2022 a byl uveden do jednotného standardu ÚPD dle stavebního zákona a jeho prováděcích předpisů. Výše uvedené texty je tedy nutno chápat také ve smyslu těchto úprav.

2105

Magistrát města Brna
Odbor územního plánování a rozvoje
Kounicova 67
601 67 Brno



Podatel: Jméno a příjmení:
Datum narození:
Trvale bytem:



no: 22.06.2020



Námítky proti Návrhu Územního plánu města Brna, jeho grafické i textové části

Námítka č. 1:

▲ Vymezení dotčeného území

Medláanky-Řečkovice-Ivanovice, návrhové plochy Me-4 (na konci ul. V Újezdech) a R-3 (Řečkovická kasárna a okolí)

▲ Obsah

- Nesouhlasím s novou komunikací Medláanky-Ivanovice a požaduji její vypuštění z návrhu územního plánu.
- 1 - 4 Požaduji změnit plochy C/v3 a B/v3 v návrhové ploše Me-4 na plochu městské zeleně Z pro vybudování nového Medláneckého parku.
- 1 - 4 Požaduji zásadní snížení intenzity využití území v návrhové ploše R-3 a její změnu výhradně na méně intenzivní nízkopodlažní výstavbu do úrovně podlažnosti 2 a strukturu zástavby změnit na rezidenční nízkopodlažní r (konkrétně změnit plochy B/v3 a C/v3 na B/r2 a C/r2) a její funkční komunikační napojení do území té městské části, kde je tato výstavba plánována.
- 1 - 4 Požaduji vypuštění územních rezerv B-7, B-8 a C-2 a zásadně redukovat navrhovaný rozsah záboru zemědělského půdního fondu.

▲ Odůvodnění

- Povoláním bytové výstavby kolem Řečkovických kasáren a její napojení sběrnou komunikací do Medláněk na ulici V Újezdech a Hudcovu nelze dodržet zákonné limity hluku z dopravy u stávající výstavby na ulici V Újezdech a Hudcova. Měření hluku z dopravy Krajskou hygienickou stanicí na ulici V Újezdech (u křižovatky V Újezdech/Nadačnická) bylo prokázáno již nyní limitní hodnota 53,5 dB hluku (měřeno pro denní dobu 6-22 hod). V případě povolení další bytové výstavby a její napojení na ulici V Újezdech se tato hluková zátěž z dopravy prokazatelně zvýší a překročí platný limit 55 dB pro denní dobu. Stávající výstavba při ulici V Újezdech je postavena tak blízko sběrné komunikaci, že nelze dále vysadit stromy, keře a izolační zeleň, která by hluk a prašnost z dopravy snížila.

- Dalším měřením Státního zdravotního Ústavu a Krajskou hygienickou stanicí ze dne 28. 4. 2011 a 4. 5. 2011 byla prokázána hluková zátěž na ulici V Újezdech 56,4 dB +- 1,7 dB. Hygienický limit pro území je dán zákonem na 55 dB. Je tedy prokázána přinejmenším limitní hluková zátěž z dopravy již dnes. Povolením další zástavby a silniční propojkou Medlánky-Ivanovice dojde k dalšímu značnému nárůstu dopravy a překročení hygienických limitů hluku. Plánovači tyto limity musí nekompromisně respektovat. (Odkazují i na precedenční rozsudky Nejvyššího soudu 7 Tdo 991/2005 z 15. listopadu 2005 a Evropského soudního dvora C-237/ 07 z 25. 7. 2008.)
- Je zcela zřejmé a prokázáno dopravní studií MČ Medlánky (2011), že hlavní dopravní proud pojedě směrem do Brna přes ulici V Újezdech a Hudcovu a z Brna naopak.
- Navrhovaná zástavba za Řečkovickými kasárnami (plochy Cv3, Bv3 – smíšená obytná a bytová, volná, výška 16m) neodpovídá výšce a druhu stávající zástavby při ulici Terezy Novákové (Br2 – bytová rezidenční, výška 10m). Toto navrhované zintenzivnění zastavění a povolení výstavby dalších sídlišť a jejich napojení do Medláneckého údolí, kde se drží smog, podstatně zhorší hlukovou a imisní zátěž Medlánek. Lze tedy oprávněně namítat, že kromě hluku z dopravy, se dále podstatně zhorší imisní zátěž, především překročením limitu prachových částic PM10.
- Budova školy na ulici Hudcova, která těsně přiléhá sběrné komunikaci (nelze mezi ní a komunikací vysadit ani stromy ani keře, které by snížily hluk a prach) je již nyní velmi negativně zasažena dopravou a nelze ve třídách pravidelně větrat z důvodu hluku z dopravy a prachu.
- Měření prašnosti PM10 z 2. 2. 2011 - 3. 2. 2011 (69 μm^3) prokázalo překročení hygienických limitů před ZŠ Hudcova. Propojení silnicemi Hudcova-Purkyňova situaci jenom zhorší. Na ulici Hudcova kromě základní školy je i Mateřská škola a SOS vesnička.
- V neposlední řadě odůvodňuji velkým zábořem kvalitní zemědělské půdy I, II a III stupně ochrany
- V konceptech nového ÚP bylo počítáno s velkou plochou městské zeleně na konci ulice V Újezdech, která nyní v návrhu zcela chybí. U Ivanovic se počítá s plochou městské zeleně Z u Medlánek nyní nikoliv. Návrh vůbec nepočítá s nedávnou výsadbou na pozemcích v této lokalitě plocha Me-4. Změnou ploch Cv3 a Bv3 v ploše Me-4 na plochu městské zeleně dojde k rozvoji těchto výsadeb a umožní realizaci nového Medláneckého parku mezi Medláňkami a Řečkovickými. Dojde k posílení rekreační a pobytové funkce pro stávající i nové obyvatele.

Námítka č. 2:

▲ Vymezení dotčeného území

Medlánky, návrhové plochy územních rezerv pro bytovou výstavbu B-6 (zahrady při ul. Vycházková a Turistická) a komunikací O-5 (Turistická-V Újezdech/nadační) a O-6 (Purkyňova-Turistická)

5

Obsah

- Požadují vypuštění územních rezerv B-6 (Medlánecké zahrádky) a územních rezerv

5

pro komunikace O-6 (Purkyňova-Turistická) a O-5 (Turistická-V Újezdech/nadační) a zachování ploch zahrádek I.

▲ Odůvodnění

- Povolením územních rezerv pro budoucí povolení výstavby v zahrádkách a její napojení silnicemi na ulici V Újezdech/Nadační a Purkňovu dojde k nevratnému poškození charakteru Medlánek ve všech směrech, nejen z hlediska ochrany přírody a rekreační funkce Medlánek, ale především z hlediska pohody zdejšího bydlení a kvality prostředí.
- Jako vysoce problematické a nevhodné vidím navrhovanou územní rezervu pro zástavbu zahrádek pod vrcholem Bosně a silniční propojení z ul. V Újezdech/Nadační na ul. Turistickou (u křížku), která je vedena těsně kolem dětského hřiště a přes biokoridor kolem Medláneckého potoka. Dále pak silniční průtah z ul. Turistické (u křížku) na ulici Purkyňova.

Námítka č. 3:

▲ Vymezení dotčeného území

Medlánky-Komín, silnice kolem Medláneckého letiště a nový zadní vstup do ZOO

▲ Obsah

- | | | |
|----------|---------------------------------------------------------------------------------------------------------------------------------------------------------------------------------------------------------------------------------------------------------------------------------------------------------------------------------------------------------|----------|
| 6 | <ul style="list-style-type: none"> ◦ Požadují vypuštění nového zadního vstupu do ZOO a k ní navrhované silnice kolem Medláneckého letiště (území přestavby, které umožňuje stavbu silnice). ◦ Požadují vypuštění silnice kolem letiště z veřejně prospěšných staveb (Vy/O/0346) | 6 |
| 8 | <ul style="list-style-type: none"> ◦ Požadují zmenšit rozsah plochy pro rozvoj ZOO tak, aby byl vytvořen prostor pro plynulý přechod areálu do přírodního zázemí v krajině a umožněno nezbytné doplnění trvalých liniových prvků krajinné zeleně pro posílení vodozadržných funkcí krajiny, boj se suchem a migraci rostlin a živočichů. | 8 |

▲ Odůvodnění

- Silnice kolem Medláneckého letiště a její přivedení k novému zadnímu vstupu do ZOO nenávratně poškodí rekreační lokalitu využívanou vícero městskými částmi.
- Pro zachování současných rekreačních hodnot je nutné zachovat stávající stav bez automobilové dopravy.
- V ZOO Brno je dlouhodobě plánována nákladná investice za stovky milionů do vybudování nového vstupu s parkovištěm od ulice Ondrovy a do nových atrakcí.
- K přesměrování návštěvníků mimo tento hlavní vstup není žádný důvod a navíc je ekonomicky nevhodné nejen pro ZOO, ale i pro město (budování nákladné komunikační infrastruktury, zatěžování dalších oblastí bydlení dopravou) a jeví se jako účelové.
- V okolí letiště jsou dle opatření obecné povahy civilního úřadu pro letectví (vydané 8.4.2020, spis. zn.: 16/730/0051/OPLKCM/01/20) stanovena ochranná pásma, mimo jiných také proti klamavým a nebezpečným světům. Tyto ochranná pásma budou povolením silnice kolem Medláneckého letiště porušena.

Námítka č. 4:

▲ Vymezení dotčeného území

Medlánky, lokalita Technologického parku Me-1 (od Medláneckého parku ke stávající

▲ **Obsah**

9	Nesouhlasím s povolením výstavby bytových domů, které umožňují plochy C/v3 (plocha smíšená obytná) a požaduji jejich změnu na plochy W/v3 (komerční vybavenost/kanceláře).	9
10	Nesouhlasím s navrhovanou sběrnou komunikací z technologického parku k ZŠ Hudcova a požaduji změnu na plochu přestavby od navrhované nové konečné tramvaje č. 12 (u stávající panelky) k ZŠ Hudcova.	10

▲ **Odůvodnění**

- V konceptech nového ÚP se v těchto plochách navrhovaly pouze kancelářské objekty nikoliv bytové domy
- Povolení výstavby bytových domů s obchody v této lokalitě dojde k překročení kapacity ZŠ Hudcova v Medláncích, která je již nyní na hranici kapacity
- Budova školy na ulici Hudcova, která těsně přiléhá sběrné komunikaci (nelze mezi ní a komunikací vysadit ani stromy ani keře, které by snížili hluk a prach) je již nyní velmi negativně zasažena dopravou a nelze ve třídách pravidelně větrat z důvodu hluku z dopravy a prachu. Z těchto důvodů nelze přivést ještě shora na křižovatku Hudcova u školy kapacitní sběrnou komunikaci z lokalit Technologického parku.
- Měření prašnosti PM10 z 2. 2. 2011 - 3. 2. 2011 (69 μm^3) prokázalo překročení hygienických limitů před ZŠ Hudcova. Propojení silnicemi Hudcova-Purkyňova situaci jenom zhorší. Na ulici Hudcova kromě základní školy je i Mateřská škola a SOS vesnička.

Výše uvedené námítky dále odůvodňují a požadují:

Požadují dodržet:

Požadují, aby při posuzování těchto návrhů byla plně respektovaná závazná Směrnice Rady EU 96/62/ES o posuzování a řízení kvality vnějšího ovzduší, kde jsou stanoveny dnes platné zákonné limity pro prašnost (PM10), ale i závazná Směrnice Evropského parlamentu a Rady 2008/50/ES ze dne 21. 5. 2008 o kvalitě ovzduší a čistším ovzduší pro Evropu, kterou jsou státy EU vázány zavést přísnější normy pro prašnost (PM10 a PM2.5).

Státní politiku životního prostředí České republiky 2012–2020 – přehled vybraných cílů - snížit zábery nenarušené krajiny pro nové aktivity, chránit kvalitní segmenty přírodního charakteru v zastavěných územích. - **Chránit půdu před zábery a neodpovědným rozšiřováním měst a obcí mimo současná zastavěná území.** - **Uplatňovat všeobecnou strategii šetrné dopravy a její minimalizace.** - **Zastavit zvyšování hluku, zejména dopravního.**

Akční plán zdraví a životního prostředí ČR - **Zastavit nárůst hluku, zejména dopravního a snižovat expozici hluku prostředky územního plánování.**

Dlouhodobý program zlepšování zdravotního stavu obyvatelstva ČR. Zdraví pro všechny v 21. století (2002) – přehled vybraných cílů - Snižovat vliv dopravy na životní prostředí a zdraví obyvatel. - Kontrolovat dodržování přípustné hladiny hluku.


Opatření obecné povahy civilního úřadu pro letectví (vydané 8.4.2020, spis. zn.:

16/730/0051/OPLKCM/01/20), které vymezuje ochranná pásma s výškovým omezením staveb, proti nebezpečným a klamavým světlům a dalších omezeních obsažených v tomto opatření.

Navrhované změny v návrhu nového ÚP města Brna by vedly, jak k zásahu do mých práv na příznivé životní prostředí, v právu na nerušené užívání své nemovitosti, ale také k zásahu do mých vlastnických práv, neboť cena mnou vlastněných nemovitostí by se v případě uskutečnění záměrů v návrhu územního plánu snížila.

Všechny pozitivní přírodní, kulturní, civilizační a estetické hodnoty Medlánek vedle své jedinečnosti, které Medláňkám dávají, tedy zároveň tvoří limity jejího rozvoje, a to jak v pozitivním tak negativním slova smyslu s ohledem na trvalou udržitelnost zdejšího území. Další navrhovaná rozsáhlá bytová výstavba v lokalitě za Duhovými Poli směrem k Ivanovicím, případně bytová výstavba na úkor zahrádek a nové silniční spojky s Ivanovicemi, Komínem a průtahy Medláňkami by ve svém důsledku znamenaly významné snížení kvality zdejšího bydlení, který nelze v žádném případě vnímat jako trvale udržitelný rozvoj území. Nelze v žádném případě považovat za vhodné ani rozumné, aby připravovaný rozvoj města Brna byl prováděn na úkor kvality bydlení a životního prostředí obyvatel Medlánek, přičemž návrh územního plánu takové negativní dopady ve svém důsledku přináší. Mám za to, že navržené řešení není v souladu s cílem územního plánování ve smyslu stavebního zákona.

V Brně dne 18.6.2020



MMB/0253876/2020

Námítka č.1

Výrok:

Námítce se nevyhovuje.

Odůvodnění:

V rámci podání je vysloven požadavek na vypuštění komunikačního propojení mezi Medláncami a Ivanovicemi, od ulice V Újezdech, označeným ve výkrese 2.2 jako R/1.

Vyhodnocení z r. 2020:

„Záměr R/1 má přímou souvislost s rozvojem MČ Brno-Řečkovice a MČ Brno-Ivanovice a tento záměr nelze vypustit, ale jeho podoba dozná změn.

V upraveném návrhu budou doplněny plochy rozvoje na k.ú. Ivanovice a záměr R/1 nebude propojován na k.ú. Medláncy a bude veden v koridoru ulice Terezy Novákové (záměr R/31).“

Pro dokladování transparentnosti procesu vyhodnocení podání a pro úplnost uvádíme, že v předmětném území došlo ke změně. Ve výsledném řešení Návrhu nového ÚPmB byla poloha záměru R/1 upravena a záměr je připojen na ulici Žilkovu v MČ Brno-Řečkovice a Mokrý Hora. S územím MČ Brno-Medláncy není propojen.

Tato změna však nemá vliv na podstatu vyhodnocení požadavku podatele.

Věcná podstata způsobů vypořádání předmětného podání zůstává nadále relevantní, přestože návrh nového územního plánu města Brna prošel přepracováním s ohledem na Pokyny ZMB z roku 2022 a byl uveden do jednotného standardu ÚPD dle stavebního zákona a jeho prováděcích předpisů. Výše uvedené texty je tedy nutno chápat také ve smyslu těchto úprav.

Námítka č.2

Výrok:

Námítce se vyhovuje částečně.

Odůvodnění:

Požadujete změnit v návrhové ploše Me-4 plochy C/v3 a B/v3 na plochu městské zeleně. Na základě doporučení samosprávy města k vypořádání námitek a připomínek doručených k projednanému Návrhu nového ÚP nebudou návrhové stavební plochy bydlení B a smíšená obytná C v části lokality Me-4 (severně ulice V Újezdech) vymezeny. Zůstane zachováno stávající funkční využití dle platného ÚPmB – pro zemědělský půdní fond, požadovaná plocha městské zeleně pro nový park nebude vymezena. Rozvojová lokalita Me-4 bude zredukována a zůstane pouze část s návrhovými plochami pro veřejnou vybavenost.

Věcná podstata způsobů vypořádání předmětného podání zůstává nadále relevantní, přestože návrh nového územního plánu města Brna prošel přepracováním s ohledem na Pokyny ZMB z roku 2022 a byl uveden do jednotného standardu ÚPD dle stavebního zákona a jeho prováděcích předpisů. Výše uvedené texty je tedy nutno chápat také ve smyslu těchto úprav.

Námítka č.3

Výrok:

Námítce se částečně vyhovuje.

Odůvodnění:

Pro dokladování transparentnosti procesu vyhodnocení podání je uveden také mezitímní pracovní výrok a odůvodnění, tj. vyhodnocení z r. 2020:

Námítce nebylo v roce 2020 vyhověno, protože: Podatel požadujete v rozvojové lokalitě R-3 snížit výškovou úroveň a strukturu zástavby v plochách B a C z v3 na r2. To by však znamenalo eliminovat úroveň vhodnou pro městskou zástavbu v úrovni 6-16 m na úroveň pro rezidenční zástavbu s rodinnými domy do úrovně jen 10 m. Lokalita není určena pro výstavbu rodinných domů, je vhodná zejména pro zástavbu nízkopodlažních obytných

domů. Pouze v okrajových plochách navazujících na výstavbu stávajících rodinných domů byla zvolena výšková úroveň 2.

Konečné rozhodnutí o námítce a odůvodnění tohoto rozhodnutí se vztahuje k výslednému řešení Návrhu nového ÚPmB:

Věcný obsah námítky byl uplatněn opakovaně při 1. opakovaném veřejném projednání. Podatel požaduje změnit regulativy u ploch v rámci předmětné rozvojové lokality z B/v3 a C/v3 na B/r2 a C/r2. Podnět na změnu regulativu u předmětné plochy B/k3 na B/r2 podala také MČ Brno-Řečkovice. Určený zastupitel RNDr. Filip Chváta, PhD. dle § 53 odst. (1) stavebního zákona uplatnil v procesu vyhodnocování výsledků projednání dopisem č.j. MMB/0477610/2021 ze dne 13.9.2021 na základě doporučení RMB R8/168 konané dne 1.9.2021 podnět na zohlednění místních zájmů MČ Brno-Řečkovice a to u plochy bydlení v lokalitě Díly (mezi areálem kasáren a zástavbou v ul. Žilkova) snížit výšku zástavby na 2; tj. na místo uvedené B/k3 změnit regulativ na B/r2. Městské části jsou dle Statutu města Brna oprávněny uplatňovat právo na místní samosprávu ve specifickém režimu prostřednictvím vyjádření k projednávaným územně plánovacím dokumentacím.

Na základě výsledků projednání byly místní zájmy městské části Brno-Řečkovice zohledněny a Návrh pro druhé veřejné opakované projednání bude upraven (u předmětné plochy dojde ke změně regulativu z B/k3 na B/r2 a k vymezení plochy smíšené obytné C/k3 podél budoucí městské třídy). Touto úpravou je částečně reagováno také na požadavek podatele.

Plochy smíšené obytné C/k3 (potažmo C/v3) zůstanou ovšem zachovány v původní podobě (nebude se měnit ani výška ani uspořádání zástavby). Plochy smíšené obytné (C) jsou vymezeny podél plánovaných komunikací, respektive podél budoucí městské třídy. Vyšší úroveň zástavby i kompaktní uspořádání zástavby je u nich zvoleno záměrně, aby bylo zajištěno odclonění negativních vlivů dopravy od ploch bydlení, které se nachází za nimi. Jejich navrhování podél rušnějších komunikací a městských tříd je pravidlem v celém ÚPmB.

Věcná podstata způsobů vypořádání předmětného podání zůstává nadále relevantní, přestože návrh nového územního plánu města Brna prošel přepracováním s ohledem na Pokyny ZMB z roku 2022 a byl uveden do jednotného standardu ÚPD dle stavebního zákona a jeho prováděcích předpisů. Výše uvedené texty je tedy nutno chápat také ve smyslu těchto úprav.

Námítka č.4

Výrok:

Námítce se vyhovuje částečně.

Odůvodnění:

Na základě rozhodnutí Rady města Brna (RMB), které přijala na schůzi RMB č.R8/127 zahájené dne 20.1.2021 s pokračováním dne 25.1.2021, uplatnil určený zastupitel, radní pro územní plánování RNDr. Filip Chváta, PhD. u pořizovatele připravovaného Územního plánu města Brna – Odboru územního plánování a rozvoje MMB, ve smyslu § 53 odst. (1) zákona č. 183/2006 sb., o územním plánování a stavebním řádu, ve znění pozdějších předpisů, podnět, aby vyhodnocení výsledků projednání dokončil v souladu s doporučením RMB. RMB doporučila řešení u problematických oblastí rozvoje města stěžejního charakteru, u předmětné územní rezervy B-7, B-8 a C-2 následujícím způsobem:

„Vzhledem k tomu, že došlo na úrovni ZÚR JMK k rozhodnutí o umístění koridoru komunikace R-43 na území města Brna, je možné učinit rozhodnutí a aktivovat územní rezervy tj. územní rezervy převést zpět do zastavitelných ploch dle projednané a vybrané varianty Konceptu ÚPmB či dílčích úprav. Aktivaci územních rezerv převedením do zastavitelných ploch však nelze v úpravě Návrhu ÚPmB před opakovaným veřejným projednáním doporučit, ale až po první aktualizaci nového ÚPmB v rámci Zprávy o uplatňování ÚPmB, případně samostatnou změnou nového ÚPmB. V Návrhu ÚPmB by tak byly územní rezervy ponechány vyjma těch, kde je na základě výsledků projednání doporučeno jejich vypuštění (např. právě předmětná B-7). V současné době je žádoucí aktivovat územní rezervu B-8 pro bydlení a C-2 na k.ú. Medlánský pro smíšené využití...“.

Na základě uvedeného pořizovatel dává pokyn územní rezervu B-7 z návrhu ÚPmB vypustit a územní rezervu B-8 aktivovat pro bydlení a C-2 pro smíšenou funkci v souladu s podnětem určeného zastupitele.

Věcná podstata způsobů vypořádání předmětného podání zůstává nadále relevantní, přestože návrh nového územního plánu města Brna prošel přepracováním s ohledem na Pokyny ZMB z roku 2022 a byl uveden do jednotného standardu ÚPD dle stavebního zákona a jeho prováděcích předpisů. Výše uvedené texty je tedy nutno chápat také ve smyslu těchto úprav.

Námítka č.5

Výrok:

Námítce se vyhovuje částečně.

Odůvodnění:

Předmětem námítky je požadavek na vypuštění územních rezerv pro bydlení B-6 a územních rezerv O-5 a O-6 pro veřejná prostranství. Z důvodu nesouhlasu MČ Brno-Medlánky s rozvojem na k.ú. území Medlánek bude územní rezerva B-6 vypuštěna a území bude ponecháno za účelem využití pro zahrádky I.

Na základě rozhodnutí Rady města Brna (RMB), které přijala na schůzi RMB č.R8/127 zahájené dne 20.1.2021 s pokračováním dne 25.1.2021 a 27.1.2021, uplatnil určený zastupitel, radní pro územní plánování RNDr. Filip Chvátal, PhD. u pořizovatele připravovaného Územního plánu města Brna – Odboru územního plánování a rozvoje MMB, ve smyslu § 53 odst. (1) zákona č. 183/2006 sb., o územním plánování a stavebním řádu, ve znění pozdějších předpisů podnět, aby vyhodnocení výsledků projednání dokončil v souladu s doporučením RMB. RMB doporučila řešení u problematických oblastí rozvoje města stěžejního charakteru, jednou z nich bylo i vypuštění územních rezerv na území Medlánek v souladu s požadavky MČ Brno-Medlánky. Z tohoto důvodu lze námítce částečně vyhovět a územní rezervu B-6 vypustit s tím, že území bude ponecháno za účelem využití pro zahrádky I.

Vzhledem k nesouhlasu s původním vedením koridoru územní rezervy O-5 centrem Medlánek byla následně naznačena možnost změny jejího trasování. Tuto úpravu však z časových důvodů nebylo možné prověřit v potřebné podrobnosti a s podrobnějším vyhodnocením dopadů a vlivů na území.

Aby bylo možné podrobněji prověřit toto území jednak z hlediska koncepce dopravy (Odboru dopravy MMB) a z hlediska územních dopadů (Odboru územního plánování a rozvoje MMB), bylo rozhodnuto z pozice pořizovatele o jejich vymezení.

Z tohoto důvodu bude územní rezerva O-6 v Návrhu ponechána beze změny a územní rezerva O-5 bude upravena do koridoru v návaznosti od územní rezervy O-6 po propojení se záměrem R/1.

Po zpracování podrobnějších prověřovacích studií budou vyhodnoceny dopady do území a až následně na základě doporučení bude rozhodnuto o těchto územních rezervách.

Územní rezerva O-6 bude ponechána v nezměněné podobě, koridor územní rezervy O-5 bude upraven a veden v pokračování územní rezervy O-6 směrem k záměru R/1.

Věcná podstata způsobů vypořádání předmětného podání zůstává nadále relevantní, přestože návrh nového územního plánu města Brna prošel přepracováním s ohledem na Pokyny ZMB z roku 2022 a byl uveden do jednotného standardu ÚPD dle stavebního zákona a jeho prováděcích předpisů. Výše uvedené texty je tedy nutno chápat také ve smyslu těchto úprav.

Námítka č.6 Námítka č.7

Výrok:

Námítce se nevyhovuje.

Odůvodnění:

Tangenciální propojení městských částí Brno-Komín a Brno - Bystrc s MČ Brno-Medlánky je dlouhodobě sledované už v platném ÚPmB, pro které je zde vymezena plocha komunikací a

prostranství místního významu s navazující plochou krajinné zeleně pro možnost umístění stromořadí či jiného krajinného prvku v rekreačně využívaném území. V Návrhu nového ÚPmB se rovněž v kontinuitě se stávajícím ÚPmB vymezuje plocha veřejného prostranství, která kopíruje stávající zpevněnou cestu vedoucí přes předmětné území (agreguje částečně i návrhovou plochu krajinné zeleně KV ze stávajícího ÚPmB, což je dáno měřítkem nového ÚPmB) a která vytváří podmínky pro žádoucí prostupnost územím. Z hlediska koncepce uspořádání dopravy slouží tato plocha pro vedení samostatné cyklotrasy. Zajišťuje dopravní obsluhu pro rozvojovou část brněnské ZOO ze strany Brna-Bystrce a stabilizovaného areálu Pily ČR, dále pak stabilizovaného areálu Policie ČR a medláneckého letiště ze strany Brna-Medláněk. Převážná část území je však určena pro nestavební využití, které negeneruje dopravní zatížení. Koridor již v současné době plní funkci obsluhy navazujících pozemků a jeho vymezení je nezbytné. Jeho šířka neznamená „výstavbu“ komunikace v celé šíři, ale umožňuje „kultivaci“ nevyhovujícího stavu a doplnění např. oboustranného stromořadí a zvýšení kvality prostupnosti pro pěší a cyklisty. To, jakým způsobem bude upraven provoz na tomto propojení nebo případně rozdělení na provozně nezávislé úseky není předmětem řešení územního plánu, ale úpravy organizace dopravy, která stanoví podmínky provozu, případně zamezí průjezdu nebo omezí některé nežádoucí pohyby.

Na základě rozhodnutí Rady města Brna (RMB) konané na schůzi RMB č.R8/127 zahájené dne 20.1.2021 s pokračováním dne 25.1.2021, uplatnil určený zastupitel, radní pro územní plánování RNDr. Filip Chvátal, PhD. u pořizovatele připravovaného Územního plánu města Brna – Odboru územního plánování a rozvoje MMB, ve smyslu § 53 odst. (1) zákona č. 183/2006 sb., o územním plánování a stavebním řádu, ve znění pozdějších předpisů, podnět, aby vyhodnocení výsledků projednání dokončil v souladu s doporučením RMB. Co se týče problematické oblasti rozvoje města RMB doporučila komunikační propojení Komín – Medlánky řešit jako návrhovou plochu veřejného prostranství O s tím, že část tohoto koridoru v prostoru od odbočky k rozvojové ploše ZOO k areálu Policie ČR bude stabilizován v rozsahu platného ÚPmB (bez integrace plochy zeleně).

Rozvojová lokalita Kn-6 pro rozvoj Zoologické zahrady musí mít územním plánem zajištěnou možnost dopravního napojení. Vymezení plochy veřejných prostranství pro zajištění dopravního napojení do západního vstupu ZOO tedy nelze vypustit.

Z výše uvedeného dále vyplývá, že veřejně prospěšná stavba Vy/O/0346 zůstane zachována.

Věcná podstata způsobů vypořádání předmětného podání zůstává nadále relevantní, přestože návrh nového územního plánu města Brna prošel přepracováním s ohledem na Pokyny ZMB z roku 2022 a byl uveden do jednotného standardu ÚPD dle stavebního zákona a jeho prováděcích předpisů. Výše uvedené texty je tedy nutno chápat také ve smyslu těchto úprav.

Pro úplnost doplňujeme, že na základě Pokynu č. 6) "Důkladné opakované posouzení připomínek městských částí z veřejného projednání" Zastupitelstva města Brna ze dne 21.06.2022, došlo v území kolem areálu bývalého JZD k úpravě návrhu spočívající v zapracování řešení dle ÚS Komín, Palcary - jih (Ing.arch. Jenčková, 08/2022). V území jsou nově vymezeny plochy smíšené obytné všeobecné, plochy občanského vybavení veřejného a s tím spojené upravené vedení dopravní infrastruktury.

Námítka č.8

Výrok:

Námítce se nevyhovuje.

Odůvodnění:

Rozsah rozvojové plochy Kn-6 "Zoologická zahrada" zpracovatel vyhodnotil na základě II. varianty Konceptu, která byla upravena na základě Pokynů pro zpracování Návrhu ÚPmB, které schválilo Zastupitelstvo města Brna usnesením č. ZM7/3871 na zasedání konaném dne 19. 6. 2018; a vychází taktéž z Generelu rozvoje ZOO města Brna z roku 2006. Plocha je určena pro expozici Safari. Zahrnuto je i plánované lokální biocentrum s regionálním biokoridorem.

Územní plán se netvoří na období v řádech jednotek let, ale na období několika desetiletí. Z toho důvodu nelze k vymezování nových návrhových ploch přistupovat prizmatem aktuálních plánů a projektů, ale je nutné umožnit vhodné rozšíření předmětných záměrů (v našem případě ZOO) i v dlouhodobém časovém horizontu.

Řešená lokalita bezprostředně navazuje na stávající areál brněnské ZOO, u kterého tak může dojít k plánovanému rozšíření. Je třeba uvést, že navrženým řešením dojde ke zmenšení ploch velkovýrobně obhospodařovaného půdního fondu, k jeho záboru však dojde s naprostým ohledem na přilehlé zemědělské plochy, u kterých nedojde ani ke snížení jejich prostupnosti ani ke ztížení jejich obhospodařování. SEA stanovuje, že plochy jsou akceptovatelné bez dalších podmínek nad rámec podmínek stanovených v ÚP.

Z toho důvodu bude rozvojová plocha Kn-6 ponechána v nezměněném stavu a ponechána bude také možnost nového vstupu na severní straně lokality. Návrh ÚPmB ovšem nestanovuje, a není to ani v jeho kompetenci, jaká bude konkrétní funkce a využití tohoto vstupu (např. zda půjde o vstup pro veřejnost nebo pouze o technický vstup). Z Návrhu ÚPmB bude vypuštěna plocha veřejného prostranství původně vymezená pro umístění parkoviště u tohoto severního vstupu.

Věcná podstata způsobů vypořádání předmětného podání zůstává nadále relevantní, přestože návrh nového územního plánu města Brna prošel přepracováním s ohledem na Pokyny ZMB z roku 2022 a byl uveden do jednotného standardu ÚPD dle stavebního zákona a jeho prováděcích předpisů. Výše uvedené texty je tedy nutno chápat také ve smyslu těchto úprav.

Námítka č.9

Výrok:

Námítce se nevyhovuje.

Odůvodnění:

Nesouhlasíte s případnou výstavbou bytových domů, kterou umožňují předmětné plochy smíšené obytné v rozvojové lokalitě Me-1 a požadujete změnu ve prospěch ploch komerční vybavenosti (W/v3).

Zpracovatel prověřil nutnost doplnit plochy komerční vybavenosti, a to v severní a jižní části lokality v návaznosti na realizované areály při ulici Purkyňova. Navyšování dalších ploch W není v lokalitě nutné (vyjma ploch v jihozápadní a severozápadní části předmětné lokality, které doplňují souvislý pás ploch komerční vybavenosti a byl u nich ponechám způsob využití W a vymezené plochy W v severní části). Přeměnou původně plánovaných ploch W na plochy smíšené obytné (C) je reagováno na deficitní funkci bydlení, což je jeden z hlavních problémů současné doby. Zvýšení možnosti stavět objekty pro bydlení, resp. pro smíšenou funkci, je základním požadavkem města a jde o jednu z hlavních úloh územního plánu. Předepsaná územní studie prověří potřebu umístění občanského vybavení, mateřské školy a veřejného prostranství o ploše min. 3000 m². Pro tyto funkce je vhodná smíšená obytná plocha, mezi jejíž hlavní využití patří mimo bydlení také občanské vybavení shodné s plochami V a W, maloobchod, služby a nerušící výroba a sport. Ve smíšené obytné ploše je také nutné dodržet regulativ 30 % zeleně pro disponibilní pozemky, což se v plochách W v takové míře nevyžaduje. Navržení plochy smíšené obytné je z výše uvedených důvodů vhodnější jak plochy komerční vybavenosti W.

Věcná podstata způsobů vypořádání předmětného podání zůstává nadále relevantní, přestože návrh nového územního plánu města Brna prošel přepracováním s ohledem na Pokyny ZMB z roku 2022 a byl uveden do jednotného standardu ÚPD dle stavebního zákona a jeho prováděcích předpisů. Výše uvedené texty je tedy nutno chápat také ve smyslu těchto úprav.

Námítka č.10

Výrok:

Námítce se vyhovuje částečně.

Odůvodnění:

V rámci podání je vysloven nesouhlas se záměrem komunikačního propojení sběrného významu, označeného jako Me/1 z ul. Purkyňova do ul. Hudcova.

V souvislosti s úpravou komunikačních propojení v MČ Brno-Medlánky bude v návrhu pro opakované veřejné projednání upraven systém sběrných komunikací v území. Propojení sběrného charakteru Me/1 bude sledováno v upravené poloze souběžně s ulicí Hradeckou.

Prostup v území z ulice Purkyňovy do ulice Hudcovy je žádoucí ponechat jako koridor veřejného prostranství.

Věcná podstata způsobů vypořádání předmětného podání zůstává nadále relevantní, přestože návrh nového územního plánu města Brna prošel přepracováním s ohledem na Pokyny ZMB z roku 2022 a byl uveden do jednotného standardu ÚPD dle stavebního zákona a jeho prováděcích předpisů. Výše uvedené texty je tedy nutno chápat také ve smyslu těchto úprav.

MAGISTRÁT MĚSTA BRNA	
podatelna	20
Došle dne	22 -06- 2020
Č.j. MMB:	
Přil.:	

MAGISTRÁT MĚSTA BRNA
 Odbor územního plánování a rozvoje
 Kounicova 67
 601 67 Brno

2027

NÁMITKA

NÁZEV PROJEDNÁVANÉ ÚPD

Návrh připravovaného ÚPmB

Identifikační údaje podatele

Statutární město Brno
 Magistrát města Brna

Fyzická osoba

MMB/0253879/2020

listy: 1 přílohy:



mmb1es773904b1 Doručeno: 22.06.2020

Jméno, příjmení /
 Název společnosti

Datum narození/
 Identifikační číslo

Trvalé bydliště/
 sídlo

Jsem občan města Brna

Jsem vlastníkem pozemku/ů nebo stavby v ploše dotčené navrhovanou změnou

Katastrální území :Holásky, parc. [redacted]

Upřesnění obsahu námítky

K textové části

Ke grafické části

K procesu pořizování

Městská část

Tuřany

Katastrální území

Holásky

Parcelní čísla pozemků (adresa,
 doplňující popis lokality)

Text námítky, včetně ZDŮVODNĚNÍ

přílohy:

ano

ne

Jsem vlastníkem výše uvedených pozemků nacházejících se v lokalitách HO – 2 V Aleji a HO – 1 Pod Strání. V žádném případě nemohu a ani nebudu souhlasit s návrhem územního plánu v dané lokalitě, který vzhelem k textové a grafické části považuji za nepovedenou (slušně řečeno) taškařici a vtíp.

Pravým účelem tohoto návrhu jsou skryté a daleko prozaičtější záměry s předmětnými pozemkovými částicemi, tj. jejich znehodnocení a následné použití pro jiné vhodnější účely.

Svoje uvedené pozemky v žádném případě na Vaše akce neposkytnu a podávám tímto svoji oprávněnou námítku.

V Brně dne 22.6.2020

Podp. [redacted]

*nehodící se škrtněte

MMB/0253879/2020

Námitka

Výrok:

Námitce se vyhovuje částečně, jiným způsobem.

Odůvodnění:

Podatel nesouhlasí obecně s Návrhem ÚPmB v lokalitách Ho-2 a Ho-1, bez dalšího upřesnění požadovaného využití.

Připomínky k lokalitám Ho-1 a Ho-2 vyslovila také MČ Brno-Tuřany ve svém stanovisku ze dne 26. 6. 2020 v bodech 13 a 15. Bylo dohodnuto v Ho-1 plochu sportu zredukovat a zbytek ponechat pro zemědělské využití - A. V lokalitě Ho-2 bude jižní část plochy S vymezena jako plocha zahrádek až po ulici K jezerům.

Věcná podstata způsobů vypořádání předmětného podání zůstává nadále relevantní, přestože návrh nového územního plánu města Brna prošel přepracováním s ohledem na Pokyny ZMB z roku 2022 a byl uveden do jednotného standardu ÚPD dle stavebního zákona a jeho prováděcích předpisů. Výše uvedené texty je tedy nutno chápat také ve smyslu těchto úprav.

22 -06- 2020

Č.j. MMB:

PM:

2026

NÁMITKA / PŘIPOMÍNKA

NÁZEV PROJEDNÁVANÉ ÚPD

Změna územního plánu

Identifikační údaje podatele

Statutární město Brno
Magistrát města Brna

Fyzická osoba/právnícká osoba

MMB/0253881/2020

Jméno, příjmení /
Název společnostiDatum narození/
Identifikační čísloTrvalé bydliště/
sídlo

Jsem - nejsem*) občan města Brna

Jsem - nejsem*) vlastníkem pozemku/ů nebo stavby v ploše dotčené
navrhovanou změnou

Upřesnění obsahu námítky/připomínky

 K textové části Ke grafické části K procesu pořizování

Městská část

Žabovřesky

Katastrální území

Žabovřesky

Parcelní čísla pozemků (adresa,
doplňující popis lokality)

Žabovřeské louky, k.ú. Žabovřesky

Text námítky/připomínky včetně ZDŮVODNĚNÍ

přílohy:

 ano ne

K návrhu změny územního plánu města Brna, mám následující námítky. Parcely a stavby jsou v současné době využívány pro rekreaci a zahrádkaření a mnohé z nich jsou v soukromém vlastnictví. Z hlediska urbanistického je tato část vhodná pro tyto činnosti a je hojně využívána. Nesouhlasím tímto se změnou, že se tato část stane krajinou zelení. Cyklostezka, která tudy vede nezasahuje do této lokality a nevidím důvod proč krásně upravené zahrady rušit, jelikož i jejich vzhled do lokality zapadá. Navrhuji, aby pozemky byly zařazeny do funkční plochy zahrádek tak, aby bylo zachováno status quo dané lokality a nedošlo navrhovanou změnou územního plánu k nepřiměřenému zásahu do ekosystému této lokality.

V Brně dne 6.6.2020

Podpis:

MMB/0253881/2020

Námítka

Výrok:

Námítce se nevyhovuje.

Odůvodnění:

Podatel námítky nesouhlasí s vymezenou plochou zeleně a požaduje plochu zahrádek. Územní plán v souladu s § 43 odst. (1) „stavebního zákona“ stanoví zejména základní koncepci rozvoje území obce, ochrany jeho hodnot, jeho plošného a prostorového uspořádání (dále jen "urbanistická koncepce"), uspořádání krajiny a koncepci veřejné infrastruktury atd. Plochy s rozdílným způsobem využití se dle vyhlášky č. 501/2006 Sb., o obecných požadavcích na využívání území, vymezují především dle stávajícího nebo požadovaného způsobu využití a vymezují se i s ohledem na specifické podmínky a charakter území zejména z důvodu omezení střetů vzájemně neslučitelných činností a požadavků na uspořádání a využívání daného území. Pouze druh pozemku či způsob využití pozemku vyplývající z KN nejsou pro vymezení ploch s rozdílným způsobem využití v územním plánu primárním a jediným kritériem.

Zpracovatel Návrhu ÚPmB tak na základě výše uvedeného a své odbornosti prověřil, vyhodnotil a navrhl nejvhodnější možné řešení funkčního využití pozemků p.č. v k.ú. resp. předmětného území. Při tvorbě vycházel zejména z aktuálních podkladů a Pokynů pro vypracování Návrhu ÚPmB, které schválilo Zastupitelstvo města Brna usnesením č. ZM7/3871 na zasedání konaném dne 19. 6. 2018. V Návrhu ÚPmB je tak v předmětné lokalitě zejména z důvodu zachování kontinuity pořizované územně plánovací dokumentace a v souladu s právními předpisy navržena plocha krajinné zeleně s vymezeným ochranným překryvným režimem územního systému ekologické stability (ÚSES) a protipovodňových opatření ve stejném rozsahu a lokaci jako ve var. II Konceptu ÚPmB, která byla vybrána na výše uvedeném zastupitelstvu jako výsledná varianta Konceptu ÚPmB pro úpravu Návrhu ÚPmB. Předmětné plochy krajinné zeleně jsou zde určeny zejména z důvodu vymezených ochranných režimů územního systému ekologické stability (ÚSES) - regionálního biocentra ÚSES - RBC JM10 a protipovodňových opatření, jenž vyplývají z nadřazené územně plánovací dokumentace Zásad územního rozvoje Jihomoravského kraje (ZÚR JMK), která je dle § 36 odst. (5) "stavebního zákona" závazná pro pořizování a vydávání územního plánu a dle § 54 odst. 6 Stavebního zákona je obec povinna bez zbytečného odkladu uvést do souladu územní plán s územně plánovací dokumentací vydanou krajem a schválenou politikou územního rozvoje.

Z Návrhu ÚPmB je sice zřejmé, že plochy ÚSES mohou tvořit překryvný režim nad různými plochami s rozdílným způsobem využití, nicméně pokud to územní podmínky umožňují (např. dosud nestavební pozemky bez intenzivní zástavby), je žádoucí pro překryvný režim ÚSES primárně vymezovat právě plochy krajinné zeleně, které nejlépe reflektují požadavky pro existenci a optimální funkčnost skladebných částí ÚSES, protože jsou určeny pro ochranu, rozvoj a zachování přírodních a krajinných hodnot území.

Úkolem územního plánu je také vytvořit na základě zpracovaných podkladů podmínky pro možnost vybudování protipovodňové ochrany. Koridor POP 10 pro realizaci protipovodňové ochrany na území města Brna je v ZÚR JMK vymezen v rámci koncepce ochrany před povodněmi v souladu s Politikou územního rozvoje (pozn. nutno zajistit soulad s § 36 odst. (5) a § 54 odst. (6) stavebního zákona - viz výše). Opatření protipovodňové ochrany (PPO) byla v Návrhu ÚPmB zpřesněna na základě základního koncepčního dokumentu Generelu odvodnění města Brna – část Vodní toky (Pöyry Environment, DHI/2009) a podrobnější Studie přírodě blízká protipovodňová opatření a revitalizace údolních niv hlavních brněnských toků – pořizovatel Povodí Moravy, s.p., zpracovatel Aquatis, 2015). Ohrázování je navrženo za účelem ochrany plochy pro bydlení, tzn. ochrany obyvatel a jejich majetku. Tam, kde jsou pro to vhodné podmínky, je umožněn rozliv, zastavěné oblasti jsou ohrázovány. Vymezení retenčního prostoru je nutné pro kompenzaci omezení rozlivu vlivem ohrázování. V souvislosti s uvedeným jsou v předmětné lokalitě vymezena také veřejně prospěšná opatření (VPO) pro

zajištění naplňování veřejného zájmu za účelem ochrany před účinky povodní. Z výrokové textové části Návrhu ÚPmB je zřejmé, že součástí VPS a VPO jsou kromě hlavní stavby také stavby vedlejší náležející do celkové objektové skladby stavby, bez kterých by nebylo možné tuto stavbu realizovat a řádně užívat pro stanovený účel.

Územní plán musí dále dle § 43 zákona č. 183/2006 Sb., o územním plánování a stavebním řádu (stavební zákon), respektovat řešení obsažené v politice územního rozvoje a územně plánovací dokumentaci kraje (Zásady územního rozvoje Jihomoravského kraje). Je-li v územním plánu respektována plocha pro veřejně prospěšnou stavbu obsažená v územně plánovací dokumentaci vyššího územního celku, nelze zkoumat test proporcionality ve vztahu k územnímu plánu obce (viz rozsudek Nejvyššího správního soudu ze dne 22. 10. 2009, sp. zn. 4 Ao 2/2009).

Předmětné území nebylo prověřováno pro účel zahrádek či rekreace ani aktuálně zpracovanou územní studií (ÚS) "Návrh využití zahrádkářských lokalit na území města Brna" (Atelier ERA, 2018), která se ve své "návrhové" části věnovala pouze lokalitám, které byly Konceptem ÚPmB určeny jako plocha zahrádek, a proto se jejím dalším využitím "návrhová" část předmětné ÚS již nezabývala; také z toho důvodu zde nyní nelze potvrdit a vymezit neprovozené funkční využití pro rekreace.

Na základě uvedeného není účelné měnit plochu krajinné zeleně "K" či její rozsah, která je v lokalitě "Žabovřeských luk" vymezena zejména z důvodu zachování kontinuity pořizované územně plánovací dokumentace a k zajištění veřejného zájmu na úseku ochrany přírody a krajiny (pozn.: dle § 4 zák.č. 114/1992 Sb., o ochraně přírody a krajiny, v platném znění, je totiž ochrana systému ekologické stability povinností všech vlastníků a uživatelů pozemků tvořících jeho základ; jeho vytváření je veřejným zájmem, na kterém se podílejí vlastníci pozemků, obce i stát..) a za účelem ochrany stávajících a návrhových ploch zástavby před ničivými účinky povodní.

Pro informaci uvádíme, že v rámci uvedených překryvných režimů, jsou na základě doplňujících podmínek využití území (viz kap. 5 a dále kap. 6) respektovány stávající objekty a podmíněně přípustné takové využití příp. změny staveb, které neomezí funkčnost ÚSES a podstatně neovlivní odtokové poměry v ploše rozlivu.

I přes uvedené závěrem ještě upozorňujeme, že momentálně nedochází k rušení zahrádek, které fungují již v současné době dle platného ÚPmB v plochách krajinné zeleně. De facto v předmětné lokalitě nedochází ke změně územního plánu oproti platnému stavu.

Věcná podstata způsobů vypořádání předmětného podání zůstává nadále relevantní, přestože návrh nového územního plánu města Brna prošel přepracováním s ohledem na Pokyny ZMB z roku 2022 a byl uveden do jednotného standardu ÚPD dle stavebního zákona a jeho prováděcích předpisů. Výše uvedené texty je tedy nutno chápat také ve smyslu těchto úprav.

2073

MAGISTRÁT MĚSTA BRNA	
podatelna	20
Došlo dne	19 -06- 2020
Č.j. MMB:	
Přm.:	

NÁMITKA / ~~PŘIPOMÍNKA~~

NÁZEV PROJEDNÁVANÉ ÚPD

Návrh územního plánu města Brna
(resp. připravovaný ÚP)

Identifikační údaje podatele

Statutární město Brno
Magistrát města Brna

Fyzická osoba/právnícká osoba

MMB/0253887/2020
listy: 1 přílohy



mmb1es773904ba Doručeno: 19.06.2020

Jméno, příjmení /
Název společnosti

Datum narození/
Identifikační číslo

Trvalé bydliště/
sídlo

Jsem - ~~nejsem~~^{*)} občan města Brna

Jsem **současným** - ~~nejsem~~^{*)} vlastníkem pozemku/ů nebo stavby
v ploše dotčené navrhovanou změnou

Katastrální území Žabovřesky, parc. č. [redacted]

Upřesnění obsahu námítky/připomínky

K textové části

Ke grafické části

K procesu pořizování

Městská část

Brno-Žabovřesky

Katastrální území

Žabovřesky

Parcelní čísla pozemků (adresa,
doplňující popis lokality)

Text námítky/připomínky včetně ZDŮVODNĚNÍ

přílohy:

ano

ne

Nesouhlasím s návrhem koncepce protipovodňové ochrany, konkrétně snížením břehu a vytvořením průtočné bermy, navržené na pozemku parc. č. [redacted] k.ú. Žabovřesky. V případě jeho provedení dojde k likvidaci mého rekreačního objektu, který naše rodina využívá od roku 1947.

Žádám o zachování stávajícího stavu a přesunutí takovýchto opatření jinam.

Je s podivem, že v době, kdy celá Evropa řeší opatření proti suchu, řeší město Brno opatření proti povodním – po téměř 25-ti letech od poslední velké vody.

V Brně dne 15.6.2020

Podpis:

MMB/0253887/2020

Námítka

Výrok:

Námítce se nevyhovuje.

Odůvodnění:

Opatření protipovodňové ochrany (PPO) byla navržena na základě základního koncepčního dokumentu *Generelu odvodnění města Brna – část Vodní toky (Pöyry Environment, DHI/2009)* a podrobnější *Studie přírodě blízká protipovodňová opatření a revitalizace údolních niv hlavních brněnských toků – pořizovatel Povodí Moravy, s.p., zpracovatel Aquatis, 2015*). Koncepce protipovodňové ochrany působí jako celek a byla schválena Zastupitelstvem města Brna již v roce 2008. Návrh koncepce působí jako celek a pokud má město chránit svoje obyvatele a majetky v hustě zastavěných oblastech, je nutné v místech, kde jsou pro to přiměřené podmínky, umožnit rozliv. Návrh využívá pro rozliv vhodné plochy tam, kde je to možné - např. retenční prostory v Bystrci, Komínské louky, Žabovřeské louky a všude tam podél toku, kde je navrhována zeleň, případně plocha pro sport. Předmětná parcela se nachází v platném územním plánu v ploše návrhové zeleně krajinné všeobecné a leží v aktivní zóně záplavového území.

Důležitým aspektem návrhu je nezhorsit průtokové poměry v obcích ležících níže po toku, a proto je nutné vytvářet retenční prostory.

Povinnost vymezit PPO je dána mj. plány pro zvládání povodňových rizik (§ 23 odst. 2, § 25 zák. č. 254/2001 Sb. o vodách), které jsou podkladem pro výkon veřejné správy, zejména pro územní plánování a vodoprávní řízení. Plány pro zvládání povodňových rizik navrhuji opatření k minimalizaci povodňového ohrožení.

Pozemek se nachází v návrhové ploše krajinné zeleně. Ta je v předmětné lokalitě určena zejména v souvislosti s překryvným režimem územního systému ekologické stability - regionálním biocentrem (RBC JM 10) vloženým do regionálního biokoridoru vodního toku řeky Svratky. Povinnost vymezení předmětného biocentra vyplývá z platné nadřazené územně-plánovací dokumentace *Zásad územního rozvoje Jihomoravského kraje (ZÚR JMK)*, která je dle § 36 odst. (5) "stavebního zákona" závazná pro pořizování a vydávání územního plánu. Z Návrhu ÚPmB je sice zřejmé, že plochy ÚSES mohou tvořit překryvný režim nad různými plochami s rozdílným způsobem využití, nicméně pokud to územní podmínky umožňují (především volné plochy bez zástavby vykazující vyšší biodiverzitu), je žádoucí pro překryvný režim ÚSES primárně vymezovat právě plochy krajinné zeleně, které nejlépe reflektují požadavky pro existenci a optimální funkčnost skladebných částí ÚSES, protože jsou určeny pro ochranu, rozvoj a zachování přírodních a krajinných hodnot území.

Nicméně na základě obecných podmínek využití území Návrhu ÚPmB lze lokalitu resp. pozemek i nadále využívat stávajícím způsobem: " Jestliže způsob využití dosavadních staveb a zařízení (popř. způsob využití území), legálně umístěných nebo povolených ke dni účinnosti tohoto územního plánu, neodpovídají hlavnímu, přípustnému nebo podmíněně přípustnému využití základní plochy, nebo prostorové parametry neodpovídají stanoveným prostorovým regulativům jsou tyto stavby a zařízení (popř. způsob využití území) přípustné. Záměry na změny těchto staveb a zařízení (včetně případných úprav dosavadního způsobu využití) a doplňkové stavby ke stavbě hlavní jsou podmíněně přípustné za podmínky, že buď nedojde k podstatnému narušení nebo znemožnění využití stanoveného hlavního nebo přípustného využití, nebo není jejich rozsah nepřiměřený dosavadnímu způsobu využití nebo míře zátěže nebo hmotovému řešení (objemu, velikosti, rozsahu) stavby nebo zařízení a je zachováno stanovené minimální plošné zastoupení zeleně." a " Jestliže bylo do doby účinnosti tohoto územního plánu vydáno územní rozhodnutí (popř. jiný správní akt, kterým je stavba nebo záměr umístován nebo povolován), ke kterému bylo vydáno kladné závazné stanovisko orgánu územního plánování o souladu s územně plánovací dokumentací, jsou tyto záměry přípustné. To neplatí, pokud dojde ke zrušení podkladového stanoviska úřadu územního plánování opravnými či jinými přezkumnými postupy. Na tyto záměry se rovněž vztahují pravidla pro práci s integrovanými jevy.", a dále pak může být uplatňována také podmínka: " V

plochách lze podmíněně připustit dočasné využití území a realizaci dočasných staveb (a to i mimo rámec podmínek stanovených pro příslušnou plochu s rozdílným způsobem využití) za splnění následujících podmínek:

- jejich existence nebude v rozporu s funkčním a prostorovým využíváním okolních pozemků a jejich provoz nebude narušovat funkční využití navazujícího území realizovaného v souladu s regulativy ploch s rozdílným způsobem využití;*
- jejich existence bude umožňovat realizaci trvalých staveb na sousedních pozemcích;*
- objemové a architektonické řešení staveb nebude v rozporu se stávajícím charakterem území;*
- v plochách, ve kterých je stanoveno minimální plošné zastoupení zeleně, musí být stanovený podíl zastoupení zeleně zachován;*
- doba jejich dočasného užívání bude odpovídat předpokládané době realizace staveb s funkcí dle územního plánu; pokud tato doba není známá, je možné dočasnou stavbu nebo dočasné využití území povolit pouze na 5 let;*
- případná změna využití povolené dočasné stavby musí být znovu posuzována podle výše uvedených kritérií."*

I přes uvedené ještě upozorňujeme, že v lokalitě de facto nedochází ke změně územního plánu oproti platnému stavu - již v platném ÚPmB je na pozemcích vymezena plocha krajinné zeleně.

Úkolem územního plánu je vytvořit na základě zpracovaných podkladů podmínky pro možnost vybudování protipovodňové ochrany. Tento úkol lze dovodit z ustanovení § 19 odst. 1 písm. g) a i) zákona č. 183/2006 Sb., stavebního zákona, ve znění pozdějších předpisů, podle kterých je úkolem územního plánování (mimo jiné) vytvářet podmínky pro snižování nebezpečí přírodních katastrof a pro odstraňování jejich důsledků, a to především (ale ne výhradně) přírodě blízkým způsobem (což vymezení liniového protipovodňového opatření a retenčního prostoru splňuje), a dále stanovovat podmínky pro rozvoj sídelní struktury a kvalitní bydlení, přičemž mezi těmito podmínkami je i zajištění protipovodňové ochrany v záplavovém území.

V nadřazené územně plánovací dokumentaci Zásadách územního rozvoje Jihomoravského kraje (ZÚR) je v rámci koncepce ochrany před povodněmi v souladu s Politikou územního rozvoje vymezen koridor POP 10 pro realizaci protipovodňové ochrany na území města Brna. Podle § 54 odst. 6 Stavebního zákona – Obec je povinna bez zbytečného odkladu uvést do souladu územní plán s územně plánovací dokumentací vydanou krajem a schválenou politikou územního rozvoje.

Věcná podstata způsobů vypořádání předmětného podání zůstává nadále relevantní, přestože návrh nového územního plánu města Brna prošel přepracováním s ohledem na Pokyny ZMB z roku 2022 a byl uveden do jednotného standardu ÚPD dle stavebního zákona a jeho prováděcích předpisů. Výše uvedené texty je tedy nutno chápat také ve smyslu těchto úprav. Pro úplnost dodáváme, že v NÚP 2024 došlo k úpravě výše uvedeného citovaného znění textové části. Tyto úpravy však nevedou ke změně vypořádání předmětného podání.

2072

MAGISTRÁT MĚSTA BRNA	
podatelna	20
Došlo dne	19 -06- 2020
Č.j. MMB:	
PM:	

NÁMITKA / PŘIPOMÍNKA

NÁZEV PROJEDNÁVANÉ ÚPD

Návrh územního plánu města Brna
(resp. připravovaný ÚP)

Identifikační údaje podatele

Fyzická osoba/právnícká osoba

Statutární město Brno
Magistrát města Brna

MMB/0253926/2020
listy: 1 přílohy:



Doručeno: 19.06.2020

Jméno, příjmení /
Název společnosti

Datum narození/
Identifikační číslo

Trvalé bydliště/
sídl

Jsem ~~nejsem~~^{*)} občan města Brna

Jsem **budoucím** ~~nejsem~~^{*)} vlastníkem pozemku/ů nebo stavby v ploše
dotčené navrhovanou změnou

Katastrální území Žabovřesky, parc. č. [redacted]

Upřesnění obsahu námítky/připomínky

K textové části

Ke grafické části

K procesu pořizování

Městská část

Brno-Žabovřesky

Katastrální území

Žabovřesky

Parcelní čísla pozemků (adresa,
doplňující popis lokality)

Text námítky/připomínky včetně ZDŮVODNĚNÍ

přílohy:

ano

ne

Nesouhlasím s návrhem koncepce protipovodňové ochrany, konkrétně snížením břehu a vytvořením průtočné bermy, navržené na pozemku parc. č. [redacted] k.ú. Žabovřesky. V případě jeho provedení dojde k likvidaci mého rekreačního objektu, který naše rodina využívá od roku 1947.

Žádám o zachování stávajícího stavu a přesunutí takovýchto opatření jinam.

Je s podivem, že v době, kdy celá Evropa řeší opatření proti suchu, řeší město Brno opatření proti povodním – po téměř 25-ti letech od poslední velké vody.

V Brně dne 15.6.2020

Podpis: [redacted]

MMB/0253926/2020

Námítka

Výrok:

Námítce se nevyhovuje.

Odůvodnění:

Opatření protipovodňové ochrany (PPO) byla navržena na základě základního koncepčního dokumentu *Generelu odvodnění města Brna – část Vodní toky (Pöyry Environment, DHI/2009)* a podrobnější *Studie přírodě blízká protipovodňová opatření a revitalizace údolních niv hlavních brněnských toků – pořizovatel Povodí Moravy, s.p., zpracovatel Aquatis, 2015*). Koncepce protipovodňové ochrany působí jako celek a byla schválena Zastupitelstvem města Brna již v roce 2008. Návrh koncepce působí jako celek a pokud má město chránit svoje obyvatele a majetky v hustě zastavěných oblastech, je nutné v místech, kde jsou pro to přiměřené podmínky, umožnit rozliv. Návrh využívá pro rozliv vhodné plochy tam, kde je to možné - např. retenční prostory v Bystrci, Komínské louky, Žabovřeské louky a všude tam podél toku, kde je navrhována zeleň, případně plocha pro sport. Předmětná parcela se nachází v platném územním plánu v ploše návrhové zeleně krajinné všeobecné a leží v aktivní zóně záplavového území.

Důležitým aspektem návrhu je nezhorsit průtokové poměry v obcích ležících níže po toku, a proto je nutné vytvářet retenční prostory.

Povinnost vymezit PPO je dána mj. plány pro zvládání povodňových rizik (§ 23 odst. 2, § 25 zák. č. 254/2001 Sb. o vodách), které jsou podkladem pro výkon veřejné správy, zejména pro územní plánování a vodoprávní řízení. Plány pro zvládání povodňových rizik navrhuji opatření k minimalizaci povodňového ohrožení.

Pozemek se nachází v návrhové ploše krajinné zeleně. Ta je v předmětné lokalitě určena zejména v souvislosti s překryvným režimem územního systému ekologické stability - regionálním biocentrem (RBC JM 10) vloženým do regionálního biokoridoru vodního toku řeky Svratky. Povinnost vymezení předmětného biocentra vyplývá z platné nadřazené územně-plánovací dokumentace *Zásad územního rozvoje Jihomoravského kraje (ZÚR JMK)*, která je dle § 36 odst. (5) "stavebního zákona" závazná pro pořizování a vydávání územního plánu. Z Návrhu ÚPmB je sice zřejmé, že plochy ÚSES mohou tvořit překryvný režim nad různými plochami s rozdílným způsobem využití, nicméně pokud to územní podmínky umožňují (především volné plochy bez zástavby vykazující vyšší biodiverzitu), je žádoucí pro překryvný režim ÚSES primárně vymezovat právě plochy krajinné zeleně, které nejlépe reflektují požadavky pro existenci a optimální funkčnost skladebných částí ÚSES, protože jsou určeny pro ochranu, rozvoj a zachování přírodních a krajinných hodnot území.

Nicméně na základě obecných podmínek využití území Návrhu ÚPmB lze lokalitu resp. pozemek i nadále využívat stávajícím způsobem: " Jestliže způsob využití dosavadních staveb a zařízení (popř. způsob využití území), legálně umístěných nebo povolených ke dni účinnosti tohoto územního plánu, neodpovídají hlavnímu, přípustnému nebo podmíněně přípustnému využití základní plochy, nebo prostorové parametry neodpovídají stanoveným prostorovým regulativům jsou tyto stavby a zařízení (popř. způsob využití území) přípustné. Záměry na změny těchto staveb a zařízení (včetně případných úprav dosavadního způsobu využití) a doplňkové stavby ke stavbě hlavní jsou podmíněně přípustné za podmínky, že buď nedojde k podstatnému narušení nebo znemožnění využití stanoveného hlavního nebo přípustného využití, nebo není jejich rozsah nepřiměřený dosavadnímu způsobu využití nebo míře zátěže nebo hmotovému řešení (objemu, velikosti, rozsahu) stavby nebo zařízení a je zachováno stanovené minimální plošné zastoupení zeleně." a " Jestliže bylo do doby účinnosti tohoto územního plánu vydáno územní rozhodnutí (popř. jiný správní akt, kterým je stavba nebo záměr umístován nebo povolován), ke kterému bylo vydáno kladné závazné stanovisko orgánu územního plánování o souladu s územně plánovací dokumentací, jsou tyto záměry přípustné. To neplatí, pokud dojde ke zrušení podkladového stanoviska úřadu územního plánování opravnými či jinými přezkumnými postupy. Na tyto záměry se rovněž vztahují pravidla pro práci s integrovanými jevy.", a dále pak může být uplatňována také podmínka: " V

plochách lze podmíněně připustit dočasné využití území a realizaci dočasných staveb (a to i mimo rámec podmínek stanovených pro příslušnou plochu s rozdílným způsobem využití) za splnění následujících podmínek:

- jejich existence nebude v rozporu s funkčním a prostorovým využíváním okolních pozemků a jejich provoz nebude narušovat funkční využití navazujícího území realizovaného v souladu s regulativy ploch s rozdílným způsobem využití;*
- jejich existence bude umožňovat realizaci trvalých staveb na sousedních pozemcích;*
- objemové a architektonické řešení staveb nebude v rozporu se stávajícím charakterem území;*
- v plochách, ve kterých je stanoveno minimální plošné zastoupení zeleně, musí být stanovený podíl zastoupení zeleně zachován;*
- doba jejich dočasného užívání bude odpovídat předpokládané době realizace staveb s funkcí dle územního plánu; pokud tato doba není známá, je možné dočasnou stavbu nebo dočasné využití území povolit pouze na 5 let;*
- případná změna využití povolené dočasné stavby musí být znovu posuzována podle výše uvedených kritérií."*

I přes uvedené ještě upozorňujeme, že v lokalitě de facto nedochází ke změně územního plánu oproti platnému stavu - již v platném ÚPmB je na pozemcích vymezena plocha krajinné zeleně.

Úkolem územního plánu je vytvořit na základě zpracovaných podkladů podmínky pro možnost vybudování protipovodňové ochrany. Tento úkol lze dovodit z ustanovení § 19 odst. 1 písm. g) a i) zákona č. 183/2006 Sb., stavebního zákona, ve znění pozdějších předpisů, podle kterých je úkolem územního plánování (mimo jiné) vytvářet podmínky pro snižování nebezpečí přírodních katastrof a pro odstraňování jejich důsledků, a to především (ale ne výhradně) přírodě blízkým způsobem (což vymezení liniového protipovodňového opatření a retenčního prostoru splňuje), a dále stanovovat podmínky pro rozvoj sídelní struktury a kvalitní bydlení, přičemž mezi těmito podmínkami je i zajištění protipovodňové ochrany v záplavovém území.

V nadřazené územně plánovací dokumentaci Zásadách územního rozvoje Jihomoravského kraje (ZÚR) je v rámci koncepce ochrany před povodněmi v souladu s Politikou územního rozvoje vymezen koridor POP 10 pro realizaci protipovodňové ochrany na území města Brna. Podle § 54 odst. 6 Stavebního zákona – Obec je povinna bez zbytečného odkladu uvést do souladu územní plán s územně plánovací dokumentací vydanou krajem a schválenou politikou územního rozvoje.

Věcná podstata způsobů vypořádání předmětného podání zůstává nadále relevantní, přestože návrh nového územního plánu města Brna prošel přepracováním s ohledem na Pokyny ZMB z roku 2022 a byl uveden do jednotného standardu ÚPD dle stavebního zákona a jeho prováděcích předpisů. Výše uvedené texty je tedy nutno chápat také ve smyslu těchto úprav. Pro úplnost dodáváme, že v NÚP 2024 došlo k úpravě výše uvedeného citovaného znění textové části. Tyto úpravy však nevedou ke změně vypořádání předmětného podání.

2008

Adresát: Magistrát města Brna, Odbor územního plánování a rozvoje, Kounicova 67, 601 676 Brno

Podatel:

Jméno a příjmení datum narození

Trvale bytem:

MAGISTRÁT MĚSTA BRNA
Odbor územního plánování a rozvoje
Dosele dne: 19.06.2020
Cj. MMB: 0253927
Přil.:

Jsem – nejsem* vlastníkem nemovitosti v ploše dotčené navrhovanou změnou (uvést parcelní číslo pozemku nebo číslo popisné stavby nebo identifikaci bytové či nebytové jednotky)

.....v katastrálním území: *Medlánky*

(* nehodící se škrtněte)

NÁMITKA – PŘIPOMÍNKA* proti Návrhu Územního plánu města Brna, jeho grafické i textové části

Vznáším námitky – připomínky označené níže křížkem:

- | | | |
|-----|-----------------------------------------------------------------------------------------------------------------------------------------------------------------------------------------------------------------------------------------------------------------------------------------------------------------------------------------------------------------------------------------------------------------------------------------------------------------------------------------------------------------------------------------------------------------------------------------------------------------------------------------------------------------------------------------------------------------------------------------------------------------------------------------------------------------------------------------------------------------------------------------|-----|
| 1 | <input checked="" type="checkbox"/> Požadujeme zásadně redukovat navrhovaný rozsah záboru zemědělského půdního fondu a navrhované navýšení zastavenosti v k. ú. Medlánky. | 1 |
| 2-6 | <input checked="" type="checkbox"/> Požadujeme vypuštění plánovaných komunikací: <i>všech níže uvedených</i> <ul style="list-style-type: none"> o mezi Komínem (resp. Bystrčí) a Medlámkami se zaústěním do ulice Turistické (navržené jako veřejné prostranství se zábořem ploch polí a zahrádek v lokalitě u křížku pro budoucí silnici), o mezi Medlámkami a Ivanovicemi od ulice V Újezdech pod kasárnami v Řečkovících (R/1), o mezi Technologickým parkem (ul. Purkyňovou) a ulicí Hudcovou, ústící naproti ZŠ (Me/1). <input checked="" type="checkbox"/> Požadujeme vypuštění plánovaných územních rezerv pro komunikace: <i>všech níže uvedených</i> <ul style="list-style-type: none"> o mezi ulicí Turistickou (od křížku) a ulicí Purkyňovou mezi Medláneckými kopci, o mezi ulicí Turistickou a ulicí V Újezdech. | 2-6 |
| 7 | <input checked="" type="checkbox"/> Nesouhlasíme s novým dopravním propojením mezi ulicemi V Újezdech a K Babě v rozvojové ploše Me-3 | 7 |
| 8 | <input checked="" type="checkbox"/> Požadujeme změnit plánovanou výstavbu na polích mezi Medlámkami, Řečkovícemi a Ivanovicemi výhradně na méně intenzivní nízkopodlažní výstavbu do úrovně podlažnosti 2, ideálně výstavbu rodinných domů a jejich funkční komunikační napojení do území té městské části, kde je tato výstavba plánována. Požadujeme zásadní snížení intenzity využití území celých rozvojových ploch R-3 a Me-4 (méně obyvatel, méně pracovníků) a to také výrazným rozšířením ploch zeleně Z, kterých by mělo být násobně více, než je v lokalitě plánováno. | 8 |
| 9 | <input checked="" type="checkbox"/> Požadujeme v rozvojové ploše Me-4 pod ulicí V Újezdech plochu V/a2 ponechat v navrhovaném umístění podél stávající komunikace, avšak její celkový rozsah zmenšit na rozsah dle stávajícího ÚP tak, aby tato plocha začínala až za křižovatkou s ulicí Nadační; ve zbyvající ploše vymežit plochu zeleně Z. | 9 |
| 10 | <input checked="" type="checkbox"/> Požadujeme novou výstavbu v rozvojové ploše Me-4 podmínit prověřením v rámci územní studie s ohledem na přílehlou rekreačně sportovní oblast a zachování plnohodnotného prostupu do této oblasti. | 10 |
| 11 | <input checked="" type="checkbox"/> Požadujeme zásadní snížení intenzity využití území Geofyziky a Medlánecké cihelny v rozvojové ploše R-8 (méně obyvatel, méně pracovníků), aby byl rozvoj těchto lokalit únosný pro stávající infrastrukturu Medlánek. | 11 |
| 12 | <input checked="" type="checkbox"/> Požadujeme mezi veřejně prospěšné stavby zahrnout také komunikační propojení mezi ulicemi Renčova a Terezy Novákové pro odlehčení dopravy z Duhových Polí. | 12 |
| 13 | <input checked="" type="checkbox"/> Požadujeme vypuštění územní rezervy pro bydlení v zahradách a polích v lokalitě B-6 při ulici Turistické a Vycházkové a vypuštění územní rezervy pro bydlení pod ulicí V Újezdech B-7. | 13 |
| 14 | <input checked="" type="checkbox"/> Požadujeme zachovat stávající stabilizovanou plochu vysazeného a vzrostlého biokoridoru kolem Medláneckého potoka jako plochu Územního systému ekologické stability (ÚSES) – biokoridor - a dle reálného stavu masivních výsadeb kolem polní cesty na pozemku p. č. 1818 v k. ú. Medlánky vymežit plochu krajinné zeleně K | 14 |
| 15 | <input checked="" type="checkbox"/> Požadujeme v rámci katastru Medlánek vyčlenit funkční plochy na městských pozemcích pro domov pro seniory, sběrné středisko separovaného odpadu, školství a sport. | 15 |
| 16 | <input checked="" type="checkbox"/> Požadujeme změnit pobytovou louku kolem tzv. Žebětínské cesty v prodloužení ulice Žebětínek (p. č. 1811 v k. ú. Medlánky) ze zemědělské plochy A na plochu krajinné zeleně K. | 16 |
| 17 | <input checked="" type="checkbox"/> Požadujeme zachovat stávající prostup územím mezi ulicemi Turistickou a Vycházkovou a pozemky p. č. 1033/1 a 1033/12 v k. ú. Medlánky definovat dle reálného stavu jako zeleň Z, tzn. neměnit na zahrady I. | 17 |

Statutární město Brno
Doručeno: 19.06.2020
MMB/0253927/2020

listy: 1 přílohy:
druh: 11/sv:



mmb1e5773904de

1 8	<input type="checkbox"/> Požadujeme plochu vedle stromové kaple na pozemku p. č. 1353 v k. ú. Medlány vymezit pro vzpomínkový háj s možností pohřbívání ke kořenům jako plochu V/x/h.	1 8
1 9	<input checked="" type="checkbox"/> Požadujeme změnit pozemky dostupné jen cestou kolem medláneckého rybníka (p. č. 994/1, 1000/11 a další související pozemky v k. ú. Medlány, které byly dříve plochami H) z ploch bydlení B na plochy zeleně Z nebo K nebo plochy vodní a vodohospodářské H, jak je tomu dosud.	1 9
2 0	<input checked="" type="checkbox"/> Požadujeme plochu části městských pozemků při ul. Rysova p. č. 985/1 a 985/19 v k. ú. Medlány, kde se nachází zahrada MŠ a veřejná zeleň, ponechat jako plochy zeleně Z; v případě trvání požadavku na doplnění zástavby změnit na plochu veřejné vybavenosti V pro možnost vybudování domova pro seniory.	2 0
2 1	<input checked="" type="checkbox"/> Požadujeme změnit pozemky plánované historicky jako rezerva pro novou radnici u kruhového objezdu (p. č. 985/21 a přiléhající části pozemků p. č. 985/1 a 985/2 v k. ú. Medlány) z plochy bydlení B/r2 na plochu veřejné vybavenosti V/r2).	2 1
2 2	<input checked="" type="checkbox"/> Požadujeme plochu mezi městským bytovým domem Jabloňová 22-28 a ulicí Kuřimskou ponechat plochy dle stávajícího ÚP jako zeleň Z; tzn. neměnit na bydlení B.	2 2
2 3	<input checked="" type="checkbox"/> V lokalitě Technoparku v rozvojové ploše Me-1 požadujeme zredukovat navrhované plochy bydlení za parkem ve prospěch ploch zeleně, a to alespoň v rozsahu, jak s nimi počítal stávající územní plán, požadujeme v souladu se stávajícím ÚP zachovat pruh zeleně pro rozšíření Zámeckého parku směrem k budoucí zastávce tramvaje a dále jej prodloužit podél budoucí tramvajové trati Me/31 celou lokalitou Technoparku a v jejím sousedství vést plochu pro vybudování stezky pro pěší a cyklisty pro zajištění prostupnosti území z Medlánek do Králova Pole.	2 3
2 4	<input checked="" type="checkbox"/> V lokalitě Technoparku v rozvojové ploše Me-1 dále požadujeme navýšení ploch zeleně alespoň na úroveň stávajícího ÚP, dále požadujeme v části této lokality blíže k Medláncům pamatovat i na veřejnou vybavenost v podobě školství, hřišť a sportovišť, aby noví obyvatelé i zaměstnanci nezhoršili již tak nedostatečnou kapacitu stávající veřejné vybavenosti v Medláncích (MŠ, ZŠ, centrum volného času, dětská hřiště, sportoviště). Požadujeme v dostupné vzdálenosti od ZŠ plochu pro sport S pro vybudování tělocvičny či malé sportovní haly, kterou by mohly využívat na tělocvik i děti základní školy, jejíž tělocvična je za hranou kapacity a brání případnému navýšení počtu žáků.	2 4
2 5	<input checked="" type="checkbox"/> Požadujeme zahrnout cyklostezku spojující Technopark a Průmyslovou zónu v Kuřimi kolem kasáren v Rečkovicích, Ivanovice a Českou.	2 5
2 6	<input checked="" type="checkbox"/> Požadujeme respektovat reálný stav využití území a v lokalitě Zámeckého parku vymezit plochy zastavěné rodinnými domy jako plochy bydlení B/r1 a plochu pod zámkem jako plochu smíšenou obytnou C a v lokalitě Medláneckého kopce a jeho úpatí vymezit plochy zahrad I.	2 6

Dále doplňuji:


Zapínala by mě, který "Trottel" povolil stávající výstavbu v Technoparku bez zajištění dopravní obslužnosti a občanské vybavenosti. Následně vidím brávnou srážku toto "nedopatření" nést na úkor jiné části městské části.

Co se týká odůvodnění mé připomínky/námítky, plně odkazuji na stanovisko MČ Brno-Medlány k Návrhu Územního plánu města Brna.

V Brně dne


18/6/2020

Podpis



Lebreux Ingeborg (Magistrát města Brna)

Od:
Odesláno:
Komu:
Kopie:
Předmět:
Přílohy:



Dobrý den,

v příloze zasílám na základě informací zástupců města Brna na jednání zastupitelstva Medlánek dne 15.6. svou námitku ke zpracovávanému Návrhu Územního plánu města Brna.



MMB/0253927/2020

Námítka č.1

Výrok:

Námítce se vyhovuje částečně.

Odůvodnění:

Předmětné území Medlánek má být dle dohody o vypořádání stanoviska Ministerstva životního prostředí (MŽP ČR) ke Konceptu ÚPmB ze dne 22.6.2017 z hlediska záboru ZPF řešeno dle varianty II. Konceptu ÚPmB s požadavkem na převedení rozvojové lokality Me-7 v rozsahu var. I Konceptu ÚPmB do územní rezervy pro bydlení (v Návrhu ÚPmB územní rezerva B-6) a dle podnětu samosprávy rozvojovou lokalitu Me-8 východně od komunikačního propojení řešit v rozsahu dle var. III (v Návrhu ÚPmB rozvojová lokalita Me-4) a západně od komunikačního propojení zařadit do územní rezervy pro bydlení v rozsahu dle var. II. (v Návrhu ÚPmB část územní rezervy B-7). V bezprostředním okolí měla být navazující rozvojová lokalita v MČ Brno-Řečkovice a Mokrá hora R-3 řešena obdobným způsobem - východně od komunikačního propojení rozvoj území dle var. III Konceptu ÚPmB (v Návrhu ÚPmB rozvojová lokalita R-3), západně od komunikace územní rezerva pro bydlení v rozsahu dle var. II. (v Návrhu ÚPmB část územní rezervy B-7). Tato dohodnutá řešení jsou součástí Pokynů pro vypracování Návrhu ÚPmB, které schválilo Zastupitelstvo města Brna usnesením č. ZM7/3871 na zasedání konaném dne 19. 6. 2018 (dále jen "Pokyny"). Návrhem ÚPmB jsou tak v daném území zcela naplněny Pokyny pro vypracování Návrhu ÚPmB a dotčený orgán MŽP ČR v této fázi pořizované dokumentace plně souhlasí s předloženým řešením Návrhu ÚPmB z hlediska záboru ZPF v k.ú. Medlánský, a proto není důvodné předmětné řešení měnit.

Uvádíme také, že územní rozvoj v ose Medlánský – Řečkovice – Ivanovice vyplývá ze Zadání, které je tímto způsobem konzistentně naplňováno. Tento rozvoj souvisí s trasováním D43 a předmětné územní rezervy bude možné aktivovat (převést do návrhu) pouze v případě, že bude na úrovni ZÚR JMK rozhodnuto o výsledné variantě řešení D43 na území města. Při návrhu řešení pak musí být zohledněny a zapracovány i případné další dopady a souvislosti, které nyní nelze dopředu předjímat.

Ovšem je nutné uvést, že v k.ú. Medlánský téměř nedochází v Návrhu ÚPmB k vymezení nových zastavitelných (návrhových) ploch oproti platnému ÚPmB, vyjma zastavitelných ploch na východní straně prodloužené ulice V Újezdech.

Nicméně na základě rozhodnutí Rady města Brna (RMB), které přijala na schůzi RMB č. R8/127 zahájené dne 20.1.2021 s pokračováním dne 25.1.2021, uplatnil určený zastupitel, radní pro územní plánování RNDr. Filip Chvátal, PhD. u pořizovatele připravovaného Územního plánu města Brna – Odboru územního plánování a rozvoje MMB, ve smyslu § 53 odst. (1) zákona č. 183/2006 sb., o územním plánování a stavebním řádu, ve znění pozdějších předpisů, podnět, aby vyhodnocení výsledků projednání dokončil v souladu s doporučením RMB. RMB doporučila řešení u problematických oblastí rozvoje města stěžejního charakteru. U předmětné územní rezervy B-6 a B-7 následujícím způsobem:

„Vzhledem k tomu, že došlo na úrovni ZÚR JMK k rozhodnutí o umístění koridoru komunikace R-43 na území města Brna, je možné učinit rozhodnutí a aktivovat územní rezervy, tj. územní rezervy převést zpět do zastavitelných ploch dle projednané a vybrané varianty Konceptu ÚPmB či dílčích úprav. Aktivaci územních rezerv převedením do zastavitelných ploch však nelze v úpravě Návrhu ÚPmB před opakovaným veřejným projednáním doporučit, ale až po první aktualizaci nového ÚPmB v rámci Zprávy o uplatňování ÚPmB, případně samostatnou změnou nového ÚPmB. V Návrhu ÚPmB by tak byly územní rezervy ponechány vyjma těch, kde je na základě výsledků projednání doporučeno jejich vypuštění (např. právě předmětná B-6 a B-7).“

Na základě výše uvedeného pořizovatel dává pokyn územní rezervu B-6 a B-7 z návrhu ÚPmB vypustit v souladu s podnětem určeného zastupitele.

Věcná podstata způsobů vypořádání předmětného podání zůstává nadále relevantní, přestože návrh nového územního plánu města Brna prošel přepracováním s ohledem na Pokyny ZMB z roku 2022 a byl uveden do jednotného standardu ÚPD dle stavebního zákona a jeho prováděcích předpisů. Výše uvedené texty je tedy nutno chápat také ve smyslu těchto úprav.

Námítka č.2

Výrok:

Námítce se vyhovuje částečně.

Odůvodnění:

Tangenciální propojení městských částí Brno-Komín a Brno - Bystrc s MČ Brno-Medlánky je dlouhodobě sledované už v platném ÚPmB, pro které je zde vymezena plocha komunikací a prostranství místního významu s navazující plochou krajinné zeleně pro možnost umístění stromořadí či jiného krajinného prvku v rekreačně využívaném území. V Návrhu nového ÚPmB se rovněž v kontinuitě se stávajícím ÚPmB vymezuje plocha veřejného prostranství, která kopíruje stávající zpevněnou cestu vedoucí přes předmětné území (agreguje částečně i návrhovou plochu krajinné zeleně KV ze stávajícího ÚPmB, což je dáno měřítkem nového ÚPmB) a která vytváří podmínky pro žádoucí prostupnost územím. Z hlediska koncepce uspořádání dopravy slouží tato plocha pro vedení samostatné cyklotrasy. Zajišťuje dopravní obsluhu pro rozvojovou část brněnské ZOO ze strany Brna-Bystrce a stabilizovaného areálu Pily ČR, dále pak stabilizovaného areálu Policie ČR a medláneckého letiště ze strany Brna-Medlánek. Převážná část území je však určena pro nestavební využití, které negeneruje dopravní zatížení. Koridor již v současné době plní funkci obsluhy navazujících pozemků a jeho vymezení je nezbytné. Jeho šířka neznamená „výstavbu“ komunikace v celé šíři, ale umožňuje „kultivaci“ nevyhovujícího stavu a doplnění např. oboustranného stromořadí a zvýšení kvality prostupnosti pro pěší a cyklisty. To, jakým způsobem bude upraven provoz na tomto propojení nebo případně rozdělení na provozně nezávislé úseky není předmětem řešení územního plánu, ale úpravy organizace dopravy, která stanoví podmínky provozu, případně zamezí průjezdu nebo omezí některé nežádoucí pohyby.

Na základě rozhodnutí Rady města Brna (RMB) konané na schůzi RMB č.R8/127 zahájené dne 20.1.2021 s pokračováním dne 25.1.2021, uplatnil určený zastupitel, radní pro územní plánování RNDr. Filip Chvátal, PhD. u pořizovatele připravovaného Územního plánu města Brna – Odboru územního plánování a rozvoje MMB, ve smyslu § 53 odst. (1) zákona č. 183/2006 sb., o územním plánování a stavebním řádu, ve znění pozdějších předpisů, podnět, aby vyhodnocení výsledků projednání dokončil v souladu s doporučením RMB. Co se týče problematické oblasti rozvoje města RMB doporučila komunikační propojení Komín - Medlánky řešit jako návrhovou plochu veřejného prostranství O s tím, že část tohoto koridoru v prostoru od odbočky k rozvojové ploše ZOO k areálu Policie ČR bude stabilizován v rozsahu platného ÚPmB (bez integrace plochy zeleně).

Věcná podstata způsobů vypořádání předmětného podání zůstává nadále relevantní, přestože návrh nového územního plánu města Brna prošel přepracováním s ohledem na Pokyny ZMB z roku 2022 a byl uveden do jednotného standardu ÚPD dle stavebního zákona a jeho prováděcích předpisů. Výše uvedené texty je tedy nutno chápat také ve smyslu těchto úprav.

Pro úplnost doplňujeme, že na základě Pokynu č. 6) "Důkladné opakované posouzení připomínek městských částí z veřejného projednání" Zastupitelstva města Brna ze dne 21.06.2022, došlo v území kolem areálu bývalého JZD k úpravě návrhu spočívající v zapracování řešení dle ÚS Komín, Palcary - jih (Ing.arch. Jenčková, 08/2022). V území jsou nově vymezeny plochy smíšené obytné všeobecné, plochy občanského vybavení veřejného a s tím spojené upravené vedení dopravní infrastruktury.

Námítka č.3

Výrok:

Námítce se nevyhovuje.

Odůvodnění:

V rámci podání je vysloven požadavek na vypuštění komunikačního propojení mezi Medláankami a Ivanovicemi, od ulice V Újezdech, označeným ve výkrese 2.2 jako R/1.

Vyhodnocení z r. 2020:

„Záměr R/1 má přímou souvislost s rozvojem MČ Brno-Řečkovice a MČ Brno-Ivanovice a tento záměr nelze vypustit, ale jeho podoba dozná změn.

V upraveném návrhu budou doplněny plochy rozvoje na k.ú. Ivanovice a záměr R/1 nebude propojován na k.ú. Medláanky a bude veden v koridoru ulice Terezy Novákové (záměr R/31).“

Pro dokladování transparentnosti procesu vyhodnocení podání a pro úplnost uvádíme, že v předmětném území došlo ke změně. Ve výsledném řešení Návrhu nového ÚPmB byla poloha záměru R/1 upravena a záměr je připojen na ulici Žilkovu v MČ Brno-Řečkovice a Mokrá Hora. S územím MČ Brno-Medláanky není propojen.

Tato změna však nemá vliv na podstatu vyhodnocení požadavku podatele.

Věcná podstata způsobů vypořádání předmětného podání zůstává nadále relevantní, přestože návrh nového územního plánu města Brna prošel přepracováním s ohledem na Pokyny ZMB z roku 2022 a byl uveden do jednotného standardu ÚPD dle stavebního zákona a jeho prováděcích předpisů. Výše uvedené texty je tedy nutno chápat také ve smyslu těchto úprav.

Námítka č.4

Výrok:

Námítce se vyhovuje částečně.

Odůvodnění:

V rámci podání je požadováno vypuštění plánované komunikace mezi Technologickým parkem (ul. Purkyňovou a ulicí Hudcovou, ústící naproti ZŠ (záměr Me/1).

Pro dokladování transparentnosti procesu vyhodnocení podání je uvedeno také mezitímní vyhodnocení z r. 2020:

Požadavku nebylo v roce 2020 vyhověno, protože: „ÚPmB vymezuje doplnění komunikaci sběrného významu Me/1 z ul. Purkyňova do ul. Hudcova, která je nezbytná pro rozvoj lokality Technologický park Me-1. Společně s další komunikační sítí v navazujícím území doplňuje dopravní skelet pro odvedení dopravy z této části území.“

Konečné vyhodnocení podání se vztahuje k výslednému řešení Návrhu nového ÚPmB:

Návrh Územního plánu města Brna pro opakované veřejné projednání (06/2021) byl upraven. Záměr Me/1 byl přetrasován do souběžné polohy s ulicí Hradeckou. Do ulice Hudcovy naproti ZŠ tedy není připojen.

Tímto je požadavek zohledněn.

Pro úplnost doplňujeme, že ačkoli byla sběrná komunikace Me/1 vypuštěna, zůstává navržena místní komunikace v rámci plochy veřejného prostranství.

Věcná podstata způsobů vypořádání předmětného podání zůstává nadále relevantní, přestože návrh nového územního plánu města Brna prošel přepracováním s ohledem na Pokyny ZMB z roku 2022 a byl uveden do jednotného standardu ÚPD dle stavebního zákona a jeho prováděcích předpisů. Výše uvedené texty je tedy nutno chápat také ve smyslu těchto úprav.

Námítka č.5

Výrok:

Námítce se nevyhovuje.

Odůvodnění:

Návrh ÚPmB (6/2020) vymezil O-6 jako územní rezervu k prověření možnosti napojení lokality bydlení vymezené v územní rezervě B-6 na komunikační síť ve směru Medláanky (Technologický park) - Hudcova - Řečkovice - Ivanovice tak, aby byl přiměřeně doplněn

chybějící dopravní skelet, přičemž je možné aktivovat územní rezervu pouze v případě, že bude na úrovni ZÚR JMK rozhodnuto o trasování D43 na území města Brna.

Nicméně na základě rozhodnutí Rady města Brna (RMB), které přijala na schůzi RMB č.R8/127 zahájené dne 20.1.2021 s pokračováním dne 25.1.2021, uplatnil určený zastupitel, radní pro územní plánování RNDr. Filip Chvátal, PhD. u pořizovatele připravovaného Územního plánu města Brna – Odboru územního plánování a rozvoje MMB, ve smyslu § 53 odst. (1) zákona č. 183/2006 sb., o územním plánování a stavebním řádu, ve znění pozdějších předpisů, podnět, aby vyhodnocení výsledků projednání dokončil v souladu s doporučením RMB. RMB doporučila řešení u problematických oblastí rozvoje města stěžejního charakteru. u předmětné územní rezervy O-6 následujícím způsobem:

„Vzhledem k tomu, že došlo na úrovni ZÚR JMK k rozhodnutí o umístění koridoru komunikace R-43 (S43) na území města Brna, je možné učinit rozhodnutí a aktivovat územní rezervy tj. územní rezervy převést zpět do zastavitelných ploch dle projednané a vybrané varianty Konceptu ÚPmB či dílčích úprav. Aktivaci územních rezerv převedením do zastavitelných ploch však nelze v úpravě Návrhu ÚPmB před opakovaným veřejným projednáním doporučit, ale až po první aktualizaci nového ÚPmB v rámci Zprávy o uplatňování ÚPmB, případně samostatnou změnou nového ÚPmB. V Návrhu ÚPmB by tak byly územní rezervy ponechány vyjma těch, kde je na základě výsledků projednání doporučeno jejich vypuštění.

Vzhledem k nesouhlasu s původním vedením územní rezervy O-5 a výše uvedenému doporučení RMB na vypuštění koridoru územní rezervy O-6 a O-5 centrem Medlánek byla následně naznačena možnost změny jejího trasování. Jejich úpravu však nebylo možné z časových důvodů prověřit v potřebné podrobnosti a s podrobnějším vyhodnocením dopadů a vlivů na území.

Aby bylo možné podrobněji prověřit toto území jednak z hlediska koncepce dopravy (Odboru dopravy MMB) a z hlediska územních dopadů (Odboru územního plánování a rozvoje MMB), bylo z pozice pořizovatele rozhodnuto o potřebě jejího dalšího vymezení.

Z tohoto důvodu bude územní rezerva O-6 v Návrhu ponechána beze změny a územní rezerva O-5 bude upravena do koridoru v návaznosti od územní rezervy O-6 po propojení se záměrem R/1.

Závěrem uvádíme, že vzhledem k tomu, že se jedná pouze o územní rezervy, tak aktuálně nedochází k žádné změně ÚPmB v souvislosti s těmito dopravními koridory. Po zpracování podrobnějších prověřovacích studií budou vyhodnoceny dopady do území a až následně na základě doporučení bude rozhodnuto o těchto územních rezervách a případném konkrétním vedení tohoto komunikačního propojení.

Věcná podstata způsobů vypořádání předmětného podání zůstává nadále relevantní, přestože návrh nového územního plánu města Brna prošel přepracováním s ohledem na Pokyny ZMB z roku 2022 a byl uveden do jednotného standardu ÚPD dle stavebního zákona a jeho prováděcích předpisů. Výše uvedené texty je tedy nutno chápat také ve smyslu těchto úprav.

Námítka č.6

Výrok:

Námítce se vyhovuje částečně.

Odůvodnění:

Návrh ÚPmB (6/2020) vymezil O-5 centrem Medlánek jako územní rezervu k prověření možnosti napojení lokality bydlení vymezené v územní rezervě B-6 na komunikační síť ve směru Medlánský park (Technologický park) - Hudcova - Řečkovice - Ivanovice tak, aby byl přiměřeně doplněn chybějící dopravní skelet.

Dále viz odůvodnění námítky č.5

Věcná podstata způsobů vypořádání předmětného podání zůstává nadále relevantní, přestože návrh nového územního plánu města Brna prošel přepracováním s ohledem na Pokyny ZMB z roku 2022 a byl uveden do jednotného standardu ÚPD dle stavebního zákona a jeho prováděcích předpisů. Výše uvedené texty je tedy nutno chápat také ve smyslu těchto úprav.

Námítka č.7

Výrok:

Námítce se vyhovuje.

Odůvodnění:

V rámci podání je požadováno zrušení dopravního propojení mezi ulicemi V Újezdech a K Babě v rozvojové ploše Me-3.

Původní vyhodnocení z r. 2020:

„Komunikace v ulici V Újezdech je vymezena plochou dopravní infrastruktury D, komunikace v ulici K Babě je vyznačeno plochou veřejného prostranství. Rozvojová lokalita Me-3 není s ulicí V Újezdech přímo propojena. Přímé propojení je možné v rámci obecných podmínek využití území, ovšem vzhledem k realizované zástavbě je obtížně realizovatelné a nevhodné. V rámci prostupnosti území je vhodné do karty lokality doplnit podmínku propojení pouze pro pěší a cyklisty.“

Pro dokladování transparentnosti procesu vyhodnocení podání a pro úplnost uvádíme, že v předmětném území došlo ke změně. Ve výsledném řešení Návrhu nového ÚPmB byla poloha záměru R/1 upravena a na k.ú. Medlánky již není vymezen. Komunikace v ulici V Újezdech již není vymezena plochou dopravní infrastruktury D, ale plochou veřejných prostranství. V kartě rozvojové lokality Me-3 je doplněna podmínka zajištění prostupu územím pro pěší a cyklisty.

Tato změna však nemá vliv na podstatu původního vyhodnocení podání.

Věcná podstata způsobů vypořádání předmětného podání zůstává nadále relevantní, přestože návrh nového územního plánu města Brna prošel přepracováním s ohledem na Pokyny ZMB z roku 2022 a byl uveden do jednotného standardu ÚPD dle stavebního zákona a jeho prováděcích předpisů. Výše uvedené texty je tedy nutno chápat také ve smyslu těchto úprav.

Námítka č.8

Výrok:

Námítce se vyhovuje částečně.

Odůvodnění:

Podatel požaduje změnit plánovanou výstavbu na polích mezi Medládkami, Řečkovice a Ivanovicemi (rozvojové lokality R-3 a Me-4) výhradně na méně intenzivní nízkopodlažní zástavbu, případně požaduje významné rozšíření ploch zeleně.

Rozvojová lokalita Me-4 bude na základě doporučení samosprávy města k vypořádání námitek a připomínek doručených k projednanému Návrhu nového ÚP upravena následovně: Návrhové stavební plochy bydlení (B) a smíšená obytná (C) budou vymezeny jako plocha zemědělská (A). Zůstane tak zachováno stávající funkční využití dle platného ÚPmB – pro zemědělský půdní fond. Původně vymezená plocha městské zeleně pro nový park nebude vymezena. Rozvojová lokalita Me-4 bude zredukována a zůstane pouze jižní část s návrhovými plochami pro veřejnou vybavenost (V).

Rozvojová lokalita R-3 měla původně zůstat bez úprav. Věcný obsah námítky k rozvojové lokalitě R-3 byl však uplatněn opakovaně při 1. opakovaném veřejném projednání. Podnět na změnu regulativu u předmětné plochy B/k3 na B/r2 podala mimo jiné MČ Brno-Řečkovice a Mokrý Hora. Určený zastupitel RNDr. Filip Chvátal, PhD. dle § 53 odst. (1) stavebního zákona uplatnil v procesu vyhodnocování výsledků projednání dopisem č.j. MMB/0477610/2021 ze dne 13.9.2021 na základě doporučení RMB R8/168 konané dne 1.9.2021 podnět na zohlednění místních zájmů MČ Brno-Řečkovice a Mokrý Hora a to u plochy bydlení v lokalitě Díly (mezi areálem kasáren a zástavbou v ul. Žilkova) snížit výšku zástavby na 2; tj. na místo uvedené B/k3 změnit regulativ na B/r2. Městské části jsou dle Statutu města Brna oprávněny uplatňovat právo na místní samosprávu ve specifickém režimu prostřednictvím vyjádření k projednávaným územně plánovacím dokumentacím.

Na základě výsledků projednání byly místní zájmy městské části Brno-Řečkovice zohledněny a Návrh pro druhé veřejné opakované projednání bude upraven (u předmětné plochy dojde

ke změně regulativu z B/k3 na B/r2 a k vymezení plochy smíšené obytné C/k3 podél budoucí městské třídy). Touto úpravou je částečně reagováno také na požadavek podatele.

V rámci předmětné lokality je v aktuálním návrhu ÚPmB samostatně vymezena jedna plocha městské zeleně a o dalších se neuvažuje. Platí však to, že u ploch bydlení i ploch smíšených obytných je dle regulativu povinnost dodržet minimální plochu zeleně v rozsahu 30 % pro disponibilní pozemky stavebního záměru. Zeleň tedy musí být, jak požaduje podatel, výraznou součástí ploch C.

Věcná podstata způsobů vypořádání předmětného podání zůstává nadále relevantní, přestože návrh nového územního plánu města Brna prošel přepracováním s ohledem na Pokyny ZMB z roku 2022 a byl uveden do jednotného standardu ÚPD dle stavebního zákona a jeho prováděcích předpisů. Výše uvedené texty je tedy nutno chápat také ve smyslu těchto úprav.

Námítka č.9

Výrok:

Námítce se vyhovuje.

Odůvodnění:

Plochy pro veřejnou vybavenost v rozvojové lokalitě Me-4 jsou určeny pro výstavbu MŠ. V dotčeném území se vyskytují převážně plochy bydlení. Rozvojová lokalita proto řeší doplnění ploch veřejné vybavenosti na severním okraji MČ Medlánky, které navážou na přírodně rekreační území kolem Medláneckého rybníka. MČ Medlánky dlouhodobě postrádá novou mateřskou školu, část plochy pro veřejnou vybavenost je proto vhodné využít právě tímto účelem. Z toho důvodu je vhodné ponechat pro ni vymezené plochy.

Věcná podstata způsobů vypořádání předmětného podání se mění, a to i ve vazbě na skutečnost, že návrh nového územního plánu města Brna prošel přepracováním s ohledem na Pokyny ZMB z roku 2022 a byl uveden do jednotného standardu ÚPD dle stavebního zákona a jeho prováděcích předpisů, tj. výše uvedené texty je nutno chápat ve smyslu těchto úprav.

Vyhodnocení se mění takto:

V daném území došlo na základě nového požadavku místní samosprávy městské části Brno-Medlánky k úpravě návrhu spočívající v úpravě rozsahu vymezené rozvojové lokality Me-4. Rozvojová lokalita byla redukována a mezi poldrem a veřejným prostranstvím – pokračování ul. Nadační byla ponechána plocha zeleně; z tohoto důvodu je možné námítce vyhovět.

Námítka č.10

Výrok:

Námítce se nevyhovuje.

Odůvodnění:

Požadujete pro rozvojovou lokalitu Me-4 podmínku prověření územní studií. Jako důvod uvádíte především prostup do sousedících rekreačních a sportovních oblastí.

Podmínka tohoto prostupu je uvedena v kartě lokalit, nemůže být tedy opomenuta. Územní studie se předepisuje zpravidla ve větších rozvojových plochách pro řešení vybraných problémů, případně pro variantní řešení. Na své náklady může územní studii zpracovat také ten, který změnu v území inicioval a realizuje ji. Plocha této lokality je však pro zadání samostatné územní studie příliš malá a okruh problémů příliš omezený na to, aby se nová výstavba ÚS podmiňovala.

Rozsah rozvojové lokality Me-4 byl oproti původnímu návrhu podstatně zmenšen.

Věcná podstata způsobů vypořádání předmětného podání zůstává nadále relevantní, přestože návrh nového územního plánu města Brna prošel přepracováním s ohledem na Pokyny ZMB z roku 2022 a byl uveden do jednotného standardu ÚPD dle stavebního zákona a jeho prováděcích předpisů. Výše uvedené texty je tedy nutno chápat také ve smyslu těchto úprav.

Námitka č.11

Výrok:

Námitce se nevyhovuje.

Odůvodnění:

Pro lokalitu R-8 požadujete zásadní snížení intenzity využití území. Uprostřed stabilizovaných ploch pro bydlení se nachází zahrádkářská kolonie, nevyužívané objekty a výšková stavba bývalé Geofyziky.

Návrh nového ÚP počítá s využitím zahrádek pro plochu veřejné městské zeleně, která může plnit i funkci veřejného prostranství. Zbytek ploch je určený pro bydlení nebo jako plocha smíšená obytná s volnou zástavbou s výškovou úrovní v/3 (6-16 m). Toto je nejnižší možná výšková úroveň vhodná pro městskou zástavbu, obytná sídliště a areály. Nižší zástavba s nižší intenzitou osídlení 1 nebo 2 je vhodná pro rezidenční nízkopodlažní zástavbu, tedy samostatné nebo řadové rodinné domy. Nově navrhovaná zástavba bude navazovat svým charakterem spíše na zástavbu mezi ulicemi Podpěrova a Jabloňová také s výškovou úrovní v3. Větší výšková úroveň v/5 je navržena pouze pro stávající výškovou budovu Geofyziky. Snižování výškové úrovně zástavby pod úroveň 3 a s tím snižování intenzity využití území není možné. Výšková úroveň 3 je pro volnou bytovou zástavbu nejnižší možná, nižší zástavba rodinnými domy (rezidenční zástavba) v lokalitě není vhodná.

Věcná podstata způsobů vypořádání předmětného podání zůstává nadále relevantní, přestože návrh nového územního plánu města Brna prošel přepracováním s ohledem na Pokyny ZMB z roku 2022 a byl uveden do jednotného standardu ÚPD dle stavebního zákona a jeho prováděcích předpisů. Výše uvedené texty je tedy nutno chápat také ve smyslu těchto úprav.

Námitka č.12

Výrok:

Námitce se nevyhovuje.

Odůvodnění:

V rámci námitky je požadavek na vymezení propojení ulice Renčovy a Terezy Novákové formou veřejně prospěšných staveb.

Ve výkresu 2.2 Souhrnný výkres dopravy a 3.0 Veřejně prospěšných staveb jsou vymezeny plochou dopravní infrastruktury D prvky systému komunikací, tvořící základní komunikační systém města Brna (komunikace sběrné, nadsběrné, rychlostní a dálnice).

Komunikace, které jsou vymezeny plochou veřejných prostranství jsou součástí místní sítě a zajišťují doplňkové propojení v rámci městské části. Tímto způsobem je vyznačeno i propojení Renčova – Terezy Novákové.

Z hlediska nastavených principů vyznačení prvků (viz výše) nelze požadavku na doplnění vymezení propojení Renčova – Terezy Novákové ve výkresu 2.2 a 3.0 vyhovět, protože se jedná především o síť obslužných komunikací vymezených plochou veřejných prostranství.

Věcná podstata způsobů vypořádání předmětného podání zůstává nadále relevantní, přestože návrh nového územního plánu města Brna prošel přepracováním s ohledem na Pokyny ZMB z roku 2022 a byl uveden do jednotného standardu ÚPD dle stavebního zákona a jeho prováděcích předpisů. Výše uvedené texty je tedy nutno chápat také ve smyslu těchto úprav.

Námitka č.13

Výrok:

Námitce se vyhovuje.

Odůvodnění:

Předmětem námitky je požadavek na vypuštění územních rezerv pro bydlení B-6 a B-7.

Předmětné území Medlánek má být dle dohody o vypořádání stanoviska Ministerstva životního prostředí (MŽP ČR) ke Konceptu ÚPmB ze dne 22.6.2017 z hlediska záboru ZPF řešeno dle varianty II. Konceptu ÚPmB s požadavkem na převedení rozvojové lokality Me-7 v rozsahu var. I Konceptu ÚPmB do územní rezervy pro bydlení (v Návrhu ÚPmB územní rezerva B-6)

a dle podnětu samosprávy rozvojem lokalitu Me-8 východně od komunikačního propojení řešit v rozsahu dle var. III (v Návrhu ÚPmB rozvojová lokalita Me-4) a západně od komunikačního propojení zařadit do územní rezervy pro bydlení v rozsahu dle var. II. (v Návrhu ÚPmB část územní rezervy B-7). V bezprostředním okolí měla být navazující rozvojová lokalita v MČ Brno-Řečkovice a Mokrý hora R-3 řešena obdobným způsobem - východně od komunikačního propojení rozvoj území dle var. III Konceptu ÚPmB (v Návrhu ÚPmB rozvojová lokalita R-3), západně od komunikace územní rezerva pro bydlení v rozsahu dle var. II. (v Návrhu ÚPmB část územní rezervy B-7). Tato dohodnutá řešení jsou součástí Pokynů pro vypracování Návrhu ÚPmB, které schválilo Zastupitelstvo města Brna usnesením č. ZM7/3871 na zasedání konaném dne 19. 6. 2018 (dále jen "Pokyny"). Návrhem ÚPmB jsou tak v daném území zcela naplněny Pokyny pro vypracování Návrhu ÚPmB a dotčený orgán MŽP ČR v této fázi pořizované dokumentace plně souhlasí s předloženým řešením Návrhu ÚPmB z hlediska záboru ZPF v k.ú. Medlánský, a proto není důvodné předmětné řešení měnit.

Uvádíme také, že územní rozvoj v ose Medlánský – Řečkovice – Ivanovice vyplývá ze Zadání, které je tímto způsobem konzistentně naplňováno. Tento rozvoj souvisí s trasováním D43 a předmětné územní rezervy bude možné aktivovat (převést do návrhu) pouze v případě, že bude na úrovni ZÚR JMK rozhodnuto o výsledné variantě řešení D43 na území města. Při návrhu řešení pak musí být zohledněny a zapracovány i případné další dopady a souvislosti, které nyní nelze dopředu předjímat.

Ovšem je nutné uvést, že v k.ú. Medlánský téměř nedochází v Návrhu ÚPmB k vymezení nových zastavitelných (návrhových) ploch oproti platnému ÚPmB, vyjma zastavitelných ploch na východní straně prodloužené ulice V Újezdech.

Nicméně na základě rozhodnutí Rady města Brna (RMB), které přijala na schůzi RMB č. R8/127 zahájené dne 20.1.2021 s pokračováním dne 25.1.2021, uplatnil určený zastupitel, radní pro územní plánování RNDr. Filip Chvátal, PhD. u pořizovatele připravovaného Územního plánu města Brna – Odboru územního plánování a rozvoje MMB, ve smyslu § 53 odst. (1) zákona č. 183/2006 sb., o územním plánování a stavebním řádu, ve znění pozdějších předpisů, podnět, aby vyhodnocení výsledků projednání dokončil v souladu s doporučením RMB. RMB doporučila řešení u problematických oblastí rozvoje města stěžejního charakteru. u předmětné územní rezervy B-6 a B-7 následujícím způsobem:

„Vzhledem k tomu, že došlo na úrovni ZÚR JMK k rozhodnutí o umístění koridoru komunikace R-43 na území města Brna, je možné učinit rozhodnutí a aktivovat územní rezervy tj. územní rezervy převést zpět do zastavitelných ploch dle projednané a vybrané varianty Konceptu ÚPmB či dílčích úprav. Aktivaci územních rezerv převedením do zastavitelných ploch však nelze v úpravě Návrhu ÚPmB před opakovaným veřejným projednáním doporučit, ale až po první aktualizaci nového ÚPmB v rámci Zprávy o uplatňování ÚPmB, případně samostatnou změnou nového ÚPmB. V Návrhu ÚPmB by tak byly územní rezervy ponechány vyjma těch, kde je na základě výsledků projednání doporučeno jejich vypuštění.

Na základě výše uvedeného pořizovatel dává pokyn územní rezervu B-6 a B-7 z návrhu ÚPmB vypustit v souladu s podnětem určeného zastupitele.

Věcná podstata způsobů vypořádání předmětného podání zůstává nadále relevantní, přestože návrh nového územního plánu města Brna prošel přepracováním s ohledem na Pokyny ZMB z roku 2022 a byl uveden do jednotného standardu ÚPD dle stavebního zákona a jeho prováděcích předpisů. Výše uvedené texty je tedy nutno chápat také ve smyslu těchto úprav.

Námítka č.14

Výrok:

Námítce se nevyhovuje.

Odůvodnění:

Vymezení územního systému ekologické stability (ÚSES) je v Návrhu ÚPmB v souladu s odborným oborovým dokumentem – plánem ÚSES, který je nezbytným podkladem pro vymezení ÚSES v ÚPD. Dle plánu ÚSES jsou v předmětné lokalitě vymezeny interakční prvky, které nahrazují lokální biokoridor ve dně údolí Medláneckého potoka nad Medlánskými vymezený v platném ÚPmB. K hlavním důvodům nahrazení předmětného biokoridoru

interakčními prvky patří jeho nízký biogeografický význam bez možnosti začlenění do ucelené hydrofilní větve místního ÚSES s vymezením funkčně odpovídajících biocenter.

Pro informaci uvádíme, že interakční prvek je obecně doplňkovou skladebnou částí lokálního ÚSES, která posiluje interakci ekologicky stabilnějších a méně stabilních ekosystémů, a tím ty méně stabilní pomáhá stabilizovat. Konkrétně zprostředkovává příznivé působení lokálních (místních) biocenter a biokoridorů na okolní, ekologicky méně stabilní krajinu. Skutečnost, že jde o doplňkové skladebné části místního ÚSES, znamená, že představují doplněk k vymezení biocenter a biokoridorů a není až tak podstatná jejich funkce pro ochranu přirozeného genofondu. Vymezování interakčních prvků není na rozdíl od biocenter a biokoridorů nikterak vázáno na biogeografické členění krajiny, a naopak daleko více vychází z aktuálního stavu krajiny. Návrh soustavy interakčních prvků má v zásadě doporučující charakter a nemá zákonnou podporu.

Ve vztahu k územnímu plánu jsou interakční prvky obecně "podměrečnou" kategorií, tj. takovou kategorií prvků, jejichž vymezení je pod rozlišovací možností územního plánu a povinnost jeho vymezení ani nevyplývá z právních předpisů. Nicméně o existenci interakčních prvků či o existenci jejich návrhu by měl mít zpracovatel územně plánovací dokumentace povědomí, aby svým řešením zbytečně funkční prvky nelikvidoval a u dosud neexistujících či nedostatečně funkčních neznemožnil provedení navržených opatření.

Na základě uvedeného je zřejmý důvod, pro který v dané lokalitě není v Návrhu ÚPmB vymezena a ani není vhodné vymezovat skladebnou část ÚSES – lokální biokoridor. Nicméně zpracovatel svým návrhem – vymezením příslušných ploch návrhové zeleně v předmětné lokalitě zajistil další existenci a funkčnost daných interakčních prvků.

V případě pozemku p.č. 1818 k.ú. Medlánky uvádíme, že by se jeho vymezením jako samostatné plochy krajinné zeleně vytvořila podměrečná plocha, která nemá zákonné ani koncepční opodstatnění, protože předmětné krajínovorné prvky s ekologicko-stabilizační a také estetickou funkcí v podobě aleje jsou přirozenou součástí mimoprodukčních funkcí zemědělské plochy (viz Odůvodnění Návrhu ÚPmB). Pro informaci ještě uvádíme, že na základě požadavku a dohody s dotčeným orgánem Odborem životního prostředí Magistrátu města Brna, bude do závazné textové části doplněna regulace zajišťující větší a zřejmější ochranu výše uvedených krajínovorných prvků. V souvislosti s plánovanou budoucí urbanizací území není vymezení ploch krajinné zeleně žádoucí; vymezení těchto ploch má význam ve volné krajině.

Věcná podstata způsobů vypořádání předmětného podání zůstává nadále relevantní, přestože návrh nového územního plánu města Brna prošel přepracováním s ohledem na Pokyny ZMB z roku 2022 a byl uveden do jednotného standardu ÚPD dle stavebního zákona a jeho prováděcích předpisů. Výše uvedené texty je tedy nutno chápat také ve smyslu těchto úprav.

Námítka č.15

Výrok:

Námítce se nevyhovuje.

Odůvodnění:

Objekty a plochy pro plnění funkce veřejné vybavenosti a sportu mohou být připuštěny i v plochách pro bydlení B nebo smíšených obytných C.

Sběrná střediska odpadů nejsou vzhledem ke svému charakteru a rozloze v územním plánu vymezena. Umístění sběrných středisek odpadů statutárního města Brna je přípustné v plochách bydlení, smíšených obytných, komerční vybavenosti, nákupních a zábavních center a zvláštních areálů, výroby a skladování, lehké výroby, podmíněně přípustné v plochách technické infrastruktury, dopravní infrastruktury a na veřejném prostranství, pokud toto umístění nenaruší jejich funkci.

Námítce je vyhověno jiným způsobem.

Věcná podstata způsobů vypořádání předmětného podání zůstává nadále relevantní, přestože návrh nového územního plánu města Brna prošel přepracováním s ohledem na Pokyny ZMB

z roku 2022 a byl uveden do jednotného standardu ÚPD dle stavebního zákona a jeho prováděcích předpisů. Výše uvedené texty je tedy nutno chápat také ve smyslu těchto úprav.

Námítka č.16

Výrok:

Námítce se vyhovuje.

Odůvodnění:

Skutečný způsob využití předmětného pozemku, tj. pobytová louka s ekologickou, komunikační a rekreační funkcí je realizovatelný a přípustný i v rámci plochy zemědělské, a to zejména z důvodu, že plní mimoprodukční funkce zemědělské plochy. Dané využití je také v souladu s § 18 odst. (5) stavebního zákona, jehož záměry Návrh ÚPmB z důvodu veřejného zájmu nevylučuje.

Nicméně vzhledem k tomu, že je předmětný pozemek ve vlastnictví Statutárního města Brna, jeho grafická čitelnost je v měřítku zpracování nového ÚPmB, skutečné využití nejlépe reflektuje právě plocha krajinné zeleně a pozemek nebude tvořit nesmyslnou enklávu v daném území, protože plynule navazuje na okolní plochy krajinné zeleně, jeví se důvodné změnit pozemek na plochu krajinné zeleně "K".

Věcná podstata způsobů vypořádání předmětného podání zůstává nadále relevantní, přestože návrh nového územního plánu města Brna prošel přepracováním s ohledem na Pokyny ZMB z roku 2022 a byl uveden do jednotného standardu ÚPD dle stavebního zákona a jeho prováděcích předpisů. Výše uvedené texty je tedy nutno chápat také ve smyslu těchto úprav.

Námítka č.17

Výrok:

Námítce se nevyhovuje.

Odůvodnění:

Předmětem námítky je požadavek na zachování stávajícího prostupu územím mezi ul. Turistickou a Vycházkovou a z toho důvodu pozemky parc.č. 1033/1 a 1033/12, k.ú. Medlánky definovat jako zeleň Z, tj. neměnit na plochu zahrádek I. Námítce nelze zcela vyhovět, neboť se jedná o pozemky v soukromém vlastnictví, kdy jeho vlastníci požadují jiné funkční využití, kterému nelze v současné době vyhovět. To však nevylučuje i v plochách zahrádek zachovat stávajícího prostup územím, pokud bude na tomto řešení s vlastníkem pozemků nalezena shoda. Pro informaci závěrem uvádíme fakt, že dle obecných podmínek závazné části „Návrhu ÚPmB (2020)“: „Záměry na změny v území musí zachovávat a posilovat prostupnost v území; ve stabilizovaných plochách musí být zachovány pěší trasy zajišťující průchodnost území a přístup k jednotlivým pozemkům. V plochách změn musí být navrhována řešení, která zajistí prostupnost v území, zejména návaznost na zastavěné území či zastavitelné plochy nebo pěší průchodnost do krajiny.“, a dále „Stavby a zařízení dopravní a technické infrastruktury lze umístit ve všech typech ploch s rozdílným způsobem využití. V případě ploch zástavby lze stavby a zařízení dopravní infrastruktury umístit, pokud záměr není zjevně nepřiměřený vůči návazným či dotčeným plochám. V případě volných ploch lze stavby a zařízení dopravní a technické infrastruktury umístit za podmínky minimalizace jejich plošného a prostorového střetu s příslušnou plochou a minimalizace negativního vlivu na funkčnost plochy vyplývající z hlavního využití, pokud není v podmínkách využití typů ploch stanoveno jinak.“, a také „Veřejná prostranství lze umístit ve všech typech ploch s rozdílným způsobem využití.“

Na základě uvedeného je zřejmé, že není nutná požadovaná změna funkčního využití pro zajištění prostupu, která by jako taková měla být zajištěna regulacemi území danými v textové části Návrhu ÚPmB (2020).

Věcná podstata způsobů vypořádání předmětného podání zůstává nadále relevantní, přestože návrh nového územního plánu města Brna prošel přepracováním s ohledem na Pokyny ZMB z roku 2022 a byl uveden do jednotného standardu ÚPD dle stavebního zákona a jeho prováděcích předpisů. Výše uvedené texty je tedy nutno chápat také ve smyslu těchto úprav.

Námitka č.18

Výrok:

Námitce se vyhovuje.

Odůvodnění:

Skutečný stav (stromová kaple sloužící jako místo spočinutí a rozjímání na procházkách, k venkovním bohoslužbám, k oddávání snoubenců v přírodě nebo třeba pro pořádání koncertů a určené pro širokou veřejnost), a předpokládaný způsob využití předmětného pozemku (vzpomínkový háj s možností pohřbívání ke kořenům) neodpovídá funkčnímu využití navrženému v Návrhu ÚPmB pro plochy zahrádek "I". Vzhledem k tomu, že se část výše uvedených aktivit v daném místě realizuje již nyní, nepředpokládá se konfliktní působení na okolní plochy. Dále uvádíme, že se jedná o pozemky ve vlastnictví města Brna a jde o záměr městské části podporovaný městem. Na základě uvedeného je vhodné vymezit předmětný pozemek p.č. 1353 v k.ú. Medlánky na plochu, která nejlépe reflektuje reálný i budoucí způsob využití a to na plochu veřejné vybavenosti „V/x/h (Ize považovat za plochu v krajině bez nutnosti navázání této plochy na plochu veřejného prostranství).

Věcná podstata způsobů vypořádání předmětného podání zůstává nadále relevantní, přestože návrh nového územního plánu města Brna prošel přepracováním s ohledem na Pokyny ZMB z roku 2022 a byl uveden do jednotného standardu ÚPD dle stavebního zákona a jeho prováděcích předpisů. Výše uvedené texty je tedy nutno chápat také ve smyslu těchto úprav.

Námitka č.19

Výrok:

Námitce se vyhovuje částečně.

Odůvodnění:

V dané věci uplatnila připomínku MČ Brno-Medlánky, pořizovatel požadavku vyhověl takto: Pozemek parc. č. 1000/11 k. ú. Medlánky je dle platného ÚPmB sice součástí plochy vodohospodářské, dle stavu v území je také spolu s pozemkem parc. č.1012/12 zahrnut do společného oplocení u RD Rysova 2b, s přístupem z ulice Rysova. Jejich vymezení jako součást stabilizované plochy B/r2 je žádoucí.

Oproti tomu pozemek parc. č. 994/1 a s ním i pozemky parc. č. .994/2, 994/3, 984/5, 1012/11 a 1012/20 k. ú. Medlánky jsou dle platného ÚPmB součástí plochy vodohospodářské, dle stavu v území jsou přístupné pouze cestou kolem rybníka a nesouvisejí s nemovitostí určenou pro bydlení. Není proto důvod je nyní v novém ÚP zahrnovat do stabilizované plochy bydlení, využití pozemků takovému funkčnímu využití neodpovídá. V tomto rozsahu se tímto námitce částečně vyhovuje.

Věcná podstata způsobů vypořádání předmětného podání zůstává nadále relevantní, přestože návrh nového územního plánu města Brna prošel přepracováním s ohledem na Pokyny ZMB z roku 2022 a byl uveden do jednotného standardu ÚPD dle stavebního zákona a jeho prováděcích předpisů. Výše uvedené texty je tedy nutno chápat také ve smyslu těchto úprav.

Námitka č.20

Výrok:

Námitce se vyhovuje.

Odůvodnění:

V dané věci uplatnila připomínku MČ Brno-Medlánky, pořizovatel požadavku vyhověl takto: Na částech pozemků v majetku smB parc. č. 985/1 a 985/19 k. ú. Medlánky při ulici Rysova je v ÚP vymezena plocha ke stavebnímu využití pro bydlení, stejně tak je na části pozemků návrhová plocha městské zeleně. Pořizovatel preferuje ponechat možnost stavebního využití, tj. nevymezovat zde pouze plochu zeleně. Ta je vyjádřena na částech pozemků v rozsahu návrhové plochy Z. Byť je MČ preferované stavební využití pro domov pro seniory přípustné i v ploše bydlení, garancí takového cílového využití je právě plocha veřejné vybavenosti V. S

ohledem na vlastnictví pozemků smB je také vhodné plochu pro veřejný účel jednoznačně v novém ÚP vymezit odpovídající funkcí, tj. plochou V.

Věcná podstata způsobů vypořádání předmětného podání zůstává nadále relevantní, přestože návrh nového územního plánu města Brna prošel přepracováním s ohledem na Pokyny ZMB z roku 2022 a byl uveden do jednotného standardu ÚPD dle stavebního zákona a jeho prováděcích předpisů. Výše uvedené texty je tedy nutno chápat také ve smyslu těchto úprav.

Námitka č.21

Výrok:

Námitce se vyhovuje.

Odůvodnění:

V dané věci uplatnila připomínku MČ Brno-Medlánky, pořizovatel požadavku vyhověl takto: Požadované vymezení samostatné plochy V na částech pozemků parc. č. 985/1, 985/2 a 985/21 v jižním konci ulice Rysova, při kruhovém objezdu není s ohledem na metodiku zpracování nového ÚP vhodné: jednalo by se o podměrečnou plochu, kterou je problematické v novém ÚP samostatně vymezit za současného zachování čitelnosti hlavního výkresu - rozsah plochy a zápis kódu stavební plochy. Záměr nového objektu radnice MČ lze realizovat i v rámci plochy bydlení. Přesto pořizovatel s přihlédnutím k místním zájmům městské části dává pokyn zpracovateli, aby požadavek MČ na plochu V prověřil.

Zpracovatel se na základě pokynu pořizovatele problematikou vymezení samostatné funkční plochy zabýval a –z pozice odborného garanta správnosti řešení– v upraveném návrhu ÚP nakonec vymezil rozsah plochy V/v2 tak, aby byla plocha vymezena přehledným způsobem. Ve výsledku je námitce vyhověno.

Věcná podstata způsobů vypořádání předmětného podání zůstává nadále relevantní, přestože návrh nového územního plánu města Brna prošel přepracováním s ohledem na Pokyny ZMB z roku 2022 a byl uveden do jednotného standardu ÚPD dle stavebního zákona a jeho prováděcích předpisů. Výše uvedené texty je tedy nutno chápat také ve smyslu těchto úprav.

Námitka č.22

Výrok:

Námitce se nevyhovuje.

Odůvodnění:

V dané věci uplatnila připomínku MČ Brno-Medlánky, pořizovatel odůvodnil takto:

Území mezi bytovými domy jabloňová 22-28 a ulicí Kuřimskou, které je využíváno jako volné prostranství - zeleň má výměru pod limit 0,2 ha pro samostatné funkční vymezení; plocha zeleně v platném ÚPmB dnes zahrnuje větší území, i to, které je již stavebně využito. Po zpřesnění využití dle skutečného stavu není samostatné vymezení plochy městské zeleně Z v návrhu nového ÚP účelné, území bude nadále užíváno jako volné prostranství v rámci stabilizované plochy bydlení.

Věcná podstata způsobů vypořádání předmětného podání zůstává nadále relevantní, přestože návrh nového územního plánu města Brna prošel přepracováním s ohledem na Pokyny ZMB z roku 2022 a byl uveden do jednotného standardu ÚPD dle stavebního zákona a jeho prováděcích předpisů. Výše uvedené texty je tedy nutno chápat také ve smyslu těchto úprav.

Námitka č.23

Výrok:

Námitce se vyhovuje částečně.

Odůvodnění:

V dané věci uplatnila připomínku MČ Brno-Medlánky, pořizovatel požadavek zohlednil takto: Oproti platnému ÚPmB a řešení obsaženému v Konceptu ÚP není v Návrhu ÚP zástavba RD v ulici Za Parkem a Hujíčkova zahrnuta do návrhové plochy, ale je již stabilizována. Proto je

žadoucí stabilizovanou plochu bydlení vymezit dle skutečného stavu v území a městské pozemky 855, 856 a jižní část pozemku 711/1 (s cestou ve stopě ulice Hujíčkova) vše k. ú. Medlánky vymezit jako stabilizovanou plochu zeleně - sloučit s plochou zeleně zámeckého parku. Návrh ÚP totiž vymezení jižní stopy ulice Hujíčkova jako plochy veřejného prostranství dle Konceptu ÚP nepřebírá.

Je žádoucí zachovat na městském pozemku parc. č. 710/1 k. ú. Medlánky návrhovou plochu městské zeleně, lze připustit oproti projednanému Konceptu ÚP (i platnému ÚPmB) redukcí jejího rozsahu do podoby dle návrhu nového ÚP. Plocha zeleně je v daném místě podstatná pro kvalitní propojení od stávajícího zámeckého parku k budoucí tramvajové smyčce do dalšího území v lokalitě Me-1. Návrhová plocha Z byla pro tento účel v Návrhu ÚP (projednávaném v červnu 2020) vymezena v dostatečném rozsahu, proto pořizovatel neshledal žádoucí požadavku MČ na její rozšíření vyhovět.

Na základě doporučení samosprávy města k vypořádání námitek a připomínek doručených k projednanému Návrhu nového ÚP (v červnu 2020) bude na pozemku parc. č. 710/1 k. ú. Medlánky v majetku města doplněna plocha veřejné vybavenosti (V) ve vazbě na ZŠ Hudcova. Tento požadavek na plochu V nakonec vyplynul z interních jednání s MČ, která tímto chce zajistit na městském pozemku plochu pro sportovního zařízení k ZŠ Hudcova. Takto je formulován i konkrétní požadavek na řešení uvedený u stanovené ÚS-08 v kap. 12 textové části ÚP a v kartě lokality Me-1. MČ je nakonec vyhověno v rozsahu tohoto požadavku.

V rozvojové lokalitě Me-1 lze další propojení pásem městské zeleně od navrhované tramvajové smyčky realizovat v rámci vymezených stavebních ploch, Návrh nového ÚP jednotlivé pásy liniové zeleně nevymezuje. Taktéž stezka pro pěší a cyklisty je nad podrobnost řešení v novém ÚP. Jejich realizace spolu s pásem zeleně je podél budoucí trati Me/31 na základě obecných regulativů možná ve všech stavebních plochách, tudíž i v ploše dopravy D, či sousední ploše smíšené obytné C. V této části není požadavku MČ vyhověno.

Námítce se částečně vyhovuje v rozsahu vyhovění shodným požadavkům MČ.

Věcná podstata způsobů vypořádání předmětného podání zůstává nadále relevantní, přestože návrh nového územního plánu města Brna prošel přepracováním s ohledem na Pokyny ZMB z roku 2022 a byl uveden do jednotného standardu ÚPD dle stavebního zákona a jeho prováděcích předpisů. Výše uvedené texty je tedy nutno chápat také ve smyslu těchto úprav. Vyhodnocení doplňujeme o informaci, že v daném území došlo na základě konkrétního požadavku určeného zastupitele, který u pořizovatele uplatnil dopisem ze dne 10.3.2023, k úpravě ÚP dle výsledků ÚS Technopark. (Jde o Územní studii Technologický park, jejímž zpracovatelem je tým KAM Brno, p.o.). Změna spočívá v úpravě rozsahu vymezených funkčních ploch v rozvojové lokalitě Me-1. Dále došlo ke změně na základě konkrétního požadavku určeného zastupitele na "posouzení potřebnosti předepsaných územních studií a žádosti o vypuštění mimo jiné i ÚS-08" uplatněného dopisem z 18. září 2023. Změna spočívá ve vypuštění povinnosti pořídit ÚS-08 jako podmínku pro rozhodování o změnách v území v lokalitě Me-1. Na základě této úpravy návrhu ÚP 2024 již nelze prostřednictvím územní studie konkretizovat požadavky na využití rozvojové lokality. Požadavku na zachování plochy zeleně v Me-1 dle platného ÚPmB nelze vyhovět, částečné vyhovění na plochu zeleně zůstává na pozemků pro rozšíření zámeckého parku.

Námítka č.24

Výrok:

Námítce se vyhovuje částečně.

Odůvodnění:

V dané věci uplatnila připomínku MČ Brno-Medlánky, pořizovatel požadavek zohlednil takto: V rozvojové lokalitě Me-1 lze další požadované využití pro veřejnou vybavenost (školství, centrum volného času), komerční vybavenost (sport), hřiště realizovat v rámci vymezených smíšených obytných ploch C. Pořizovatel neshledává účelné vymezením funkční plochy V či S předjímat jejich konkrétní lokalizaci. Pro území lokality Me-1 je předepsáno zpracování ÚS-08, ta prověří potřebu občanského vybavení a navrhne na území využití funkčních ploch C ve

větší podrobnosti. Viz požadavky na řešení v ÚS uvedené v textové části v kap. 12 a v příslušné kartě lokality Me-1.

S odkazem na text vyhodnocení u připomínky č.23 je požadavek MČ na plochu pro sportovní zařízení pro ZŠ Hudcova řešen vymezením plochy V na městském pozemku parc. č. 710/1 k. ú. Medlánky

Samospráva města na Poradě vedení dne 10.12.2020 odsouhlasila podnět na úpravu rozsahu funkčních ploch bydlení v předmětné lokalitě ve prospěch smíšeného využití s volnou strukturou zástavby a v plochách pro smíšené využití úpravu výškových hladin zástavby dle Případové studie lokality Technologický park (KAM, 2020) pro účely úpravy Návrhu nového ÚPmB.

Na základě rozhodnutí Rady města Brna (RMB), které přijala na schůzi RMB č.R8/127 zahájené dne 20.1.2021 s pokračováním dne 25.1.2021, uplatnil určený zastupitel, radní pro územní plánování RNDr. Filip Chvátal, PhD. u pořizovatele připravovaného Územního plánu města Brna – Odboru územního plánování a rozvoje MMB, ve smyslu § 53 odst. (1) zákona č. 183/2006 sb., o územním plánování a stavebním řádu, ve znění pozdějších předpisů, podnět, aby vyhodnocení výsledků projednání dokončil v souladu s doporučením RMB. RMB doporučila řešení u problematických oblastí rozvoje města stěžejního charakteru.

Doporučení se týkalo i rozvojové lokality Me-1 Technologický park. Proto pořizovatel dal pokyny na úpravu návrhu ÚP v lokalitě Me-1 pro 1. opakované veřejné projednání (v červnu 2021), vše v souladu s podnětem určeného zastupitele.

K další úpravě návrhu ÚP oproti výše uvedenému došlo v lokalitě Me-1 po 1. opakovaném veřejném projednání.

Na základě připomínek MČ doručených při 1. opakovaném veřejném projednání se určený zastupitel navrženým řešením v severní části lokality Me-1 znovu zabýval a uplatnil v procesu vyhodnocování výsledků projednání dopisem č.j. MMB/0477610/2021 ze dne 13.9.2021 k lokalitě Me-1 na základě doporučení RMB R8/168 ze dne 1.9. 2021 podnět na zohlednění místních zájmů MČ Brno - Medlánky, a to na navrácení původní plochy W/v3 a rozšíření plochy B/r2 na úkor plochy C/v3. Městské části jsou dle Statutu města Brna oprávněny uplatňovat právo na místní samosprávu ve specifickém režimu prostřednictvím vyjádření k projednávaným územně plánovacím dokumentacím.

Na základě výsledků projednání byly místní zájmy městské části MČ Brno-Medlánky alespoň částečně zohledněny a Návrh pro 2. opakované veřejné projednání byl upraven.

Námítce je vyhověno částečně vymezením plochy veřejné občanské vybavenosti a promítnutím požadavků na konkretizaci využití lokality Me-1 pro další občanskou vybavenost do požadavků k řešení do vymezené ÚS-08.

Věcná podstata způsobů vypořádání předmětného podání zůstává nadále relevantní, přestože návrh nového územního plánu města Brna prošel přepracováním s ohledem na Pokyny ZMB z roku 2022 a byl uveden do jednotného standardu ÚPD dle stavebního zákona a jeho prováděcích předpisů. Výše uvedené texty je tedy nutno chápat také ve smyslu těchto úprav. Vyhodnocení doplňujeme o informaci, že v daném území došlo na základě konkrétního požadavku určeného zastupitele, který u pořizovatele uplatnil dopisem ze dne 10.3.2023, k úpravě ÚP dle výsledků ÚS Technopark. (Jde o Územní studii Technologický park, jejímž zpracovatelem je tým KAM Brno, p.o.). Změna spočívá v úpravě rozsahu vymezených funkčních ploch v rozvojové lokalitě Me-1. Dále došlo ke změně na základě konkrétního požadavku určeného zastupitele na "posouzení potřebnosti předepsaných územních studií a žádosti o vypuštění mimo jiné i ÚS-08" uplatněného dopisem z 18. září 2023. Změna spočívá ve vypuštění povinnosti pořídit ÚS-08 jako podmínku pro rozhodování o změnách v území v lokalitě Me-1. Na základě této úpravy návrhu ÚP 2024 již nelze prostřednictvím územní studie konkretizovat požadavky na využití rozvojové lokality (požadováno zpřesnění pro zeleň, občanská vybavenost, sport).

Vyhověno zůstává částečně vymezením plochy veřejné občanské vybavenosti.

Námítka č.25

Výrok:

Námítce se vyhovuje.

Odůvodnění:

V rámci podání je požadováno vymezení propojení mezi územím Technologického parku a průmyslovou zónou v Kuřimi.

Pro dokladování transparentnosti procesu vyhodnocení podání je uvedeno také mezitímní vyhodnocení z r. 2020:

Požadavku bylo v roce 2020 vyhověno částečně, protože: „Úkolem územního plánu je vytvářet územní podmínky pro možnost umístění záměrů, nikoliv zajistit „bezproblémovou“ realizaci všech záměrů a znát podrobné technické provedení jednotlivých úseků. Obecně územní plán stanovuje základní koncepci rozvoje území obce, ochrany jeho hodnot, jeho plošného a prostorového uspořádání, uspořádání krajiny a koncepci veřejné infrastruktury a stanovuje podmínky pro využití území. Nový Územní plán města Brna (ÚPmB) pracuje s méně podrobným měřítkem hlavního výkresu 1:10 000, než tomu je u současného (1:5000).

V rámci stanovení podmínek využití ploch v kap. 6.2. a kap. 6.3.3.10 závazné textové části je umožněno umístění cyklistické infrastruktury ve všech plochách s rozdílným způsobem využití. Z hlediska požadavku na zakreslení dalších propojení uvádíme, že v rámci cyklistické dopravy byl zvolen obecnější přístup.

Ve výkresu 2.2. Souhrnný výkres dopravy jsou vyznačeny „vybrané samostatné cyklotrasy“, kterými jsou zpřesněny záměry ze Zásad územního rozvoje Jihomoravského kraje. Ve výkresu odůvodnění O.6 Cyklistická doprava – schéma jsou k výše uvedenému jevu navíc vyznačeny „vybrané pouliční cyklotrasy“, které naznačují možná vybraná propojení území města, která však již nejsou závazná a je možné je operativně upravovat nebo dále doplňovat.

Obecně ve výkresu odůvodnění O.6 nejsou trasy vymezeny závazně a umístění jakýchkoliv cyklistických tras nebo stezek je možná v souvislosti s obecnými podmínkami uvedenými v kapitolách 6.1 až 6.5 Výroku ve všech plochách.“

Konečné vyhodnocení podání se vztahuje k výslednému řešení Návrhu nového ÚPmB:

Návrh Územního plánu města Brna pro opakované veřejné projednání (06/2021) byl upraven a požadované propojení cyklostezkou Technologický park - Kuřim bylo doplněno o tuto trasu do výkresu 2.2. a Odůvodnění.

Tímto je požadavek zohledněn.

Věcná podstata způsobů vypořádání předmětného podání zůstává nadále relevantní, přestože návrh nového územního plánu města Brna prošel přepracováním s ohledem na Pokyny ZMB z roku 2022 a byl uveden do jednotného standardu ÚPD dle stavebního zákona a jeho prováděcích předpisů. Výše uvedené texty je tedy nutno chápat také ve smyslu těchto úprav.

Námítka č.26

Výrok:

Námítce se vyhovuje.

Odůvodnění:

V dané věci uplatnila připomínku MČ Brno-Medlánky, pořizovatel požadavku vyhověl takto: Stávající zástavba RD ve východním konci ulice Turistická byla zahrnuta do stabilizované plochy městské zeleně Z - zámecký park- již v Konceptu nového ÚP. Existence stávající zástavby zahrnuté do jiné funkční plochy nestavební je ošetřena obecným regulativem a neznamená její vymístění a dotvoření celého území jako park.

Zástavba RD dotváří charakter území u křižovatky ulic Turistická a Hudcova a zasahuje území o rozloze cca 0,24 ha. Proto je možné pro zástavbu vymežit samostatnou stavební funkční plochu v souladu s požadavkem § 3 odst 1 vyhl. 501/2006 Sb., v platném znění.

Obdobně lze postupovat v případě zástavby komerčními objekty a v ulici Hudcova 2,2a, které zahrnují území o rozloze cca 0,31 ha.

Zpracovatel se na základě pokynu pořizovatele problematikou vymezení odpovídající stavební plochy pro zástavbu RD na ul. Turistická a zástavbu vybavenosti na ul. Hudcova znovu zabýval

a –z pozice odborného garanta správnosti řešení– vymezil jednu stabilizovanou plochu smíšenou obytnou.

Ve výsledku je námitce vyhověno.

Věcná podstata způsobů vypořádání předmětného podání zůstává nadále relevantní, přestože návrh nového územního plánu města Brna prošel přepracováním s ohledem na Pokyny ZMB z roku 2022 a byl uveden do jednotného standardu ÚPD dle stavebního zákona a jeho prováděcích předpisů. Výše uvedené texty je tedy nutno chápat také ve smyslu těchto úprav.

Námitka č.27

Výrok:

Námitce se nevyhovuje.

Odůvodnění:

Podatel vyjadřuje svůj názor, že Návrh řešení nového ÚPmB v jiných městských částech vyplývá z povolené zástavby v Technoparku, která dle jeho názoru nemá zajištěnu dopravní obslužnost a občanskou vybavenost. Nový ÚPmB řeší koncepci rozvoje města jako celku ve všech souvislostech a z tohoto důvodu se nelze s názorem podatele ztotožnit a námitce vyhovět.

Věcná podstata způsobů vypořádání předmětného podání zůstává nadále relevantní, přestože návrh nového územního plánu města Brna prošel přepracováním s ohledem na Pokyny ZMB z roku 2022 a byl uveden do jednotného standardu ÚPD dle stavebního zákona a jeho prováděcích předpisů. Výše uvedené texty je tedy nutno chápat také ve smyslu těchto úprav.

Magistrát města Brna
Odbor územního plánování a rozvoje
Kounicova 67
601 67 Brno

MAGISTRÁT MĚSTA BRNA	
podatelna	20
Došlo dne	19 -06- 2020
Č.j. MMB:	
Příl.:	

Statutární město Brno
Magistrát města Brna

MMB/0253934/2020

listy: 3 přílohy
druh




mmb1es773904e7 Doručeno: 19.06.2020

2102

Podatel: Jméno a příjmení:
Datum narození:
Trvale bytem:



Jsem spoluvlastníkem nemovitosti v ploše dotčené navrhovanou změnou:



Námítky proti Návrhu Územního plánu města Brna, jeho grafické i textové části

Námítka č. 1:

▲ Vymezení dotčeného území

Medlánky-Řečkovice-Ivanovice, návrhové plochy Me-4 (na konci ul. V Újezdech) a R-3 (Řečkovická kasárna a okolí)

▲ Obsah

- | | | |
|-------------|-------------------------------------------------------------------------------------------------------------------------------------------------------------------------------------------------------------------------------------------------------------------------------------------------------------------------------------------------------------------------------------------------------------------------------------------------------------------------------------------------------------------------------------------------------------------------------------------------------------------------------------------------------------------------------------------------------------------------|-------------|
| 1
-
4 | <p>Kategoricky nesouhlasím s novou komunikací Medlánky-Ivanovice a požaduji její vypuštění z návrhu územního plánu.</p> <p>Požaduji změnit plochy C/v3 a B/v3 v návrhové ploše Me-4 na plochu městské zeleně Z pro vybudování nového Medláneckého parku.</p> <p>Požaduji zásadní snížení intenzity využití území v návrhové ploše R-3 a její změnu výhradně na méně intenzivní nízkopodlažní výstavbu do úrovně podlažnosti 2 a strukturu zástavby změnit na rezidenční nízkopodlažní r (konkrétně změnit plochy B/v3 a C/v3 na B/r2 a C/r2) a její funkční komunikační napojení do území té městské části, kde je tato výstavba plánována.</p> <p>Požaduji úplné vypuštění územních rezerv B-7 a C-2</p> | 1
-
4 |
|-------------|-------------------------------------------------------------------------------------------------------------------------------------------------------------------------------------------------------------------------------------------------------------------------------------------------------------------------------------------------------------------------------------------------------------------------------------------------------------------------------------------------------------------------------------------------------------------------------------------------------------------------------------------------------------------------------------------------------------------------|-------------|

▲ Odůvodnění

- Povoláním bytové výstavby kolem Řečkovických kasáren a její napojení sběrnou komunikací do Medlánek na ulici V Újezdech a Hudcovu nelze dodržet zákonné limity hluku z dopravy u stávající výstavby na ulici V Újezdech a Hudcova. Měřením hluku z dopravy Krajskou hygienickou stanicí na ulici V Újezdech (u křižovatky V Újezdech/Nadační) bylo prokázáno již nyní limitní hodnota 53,5 dB hluku (měřeno pro denní dobu 6-22 hod). V případě povolení další bytové výstavby a její napojení na ulici V Újezdech se tato hluková zátěž z dopravy prokazatelně zvýší a překročí platný limit 55 dB pro denní dobu. Stávající výstavba při ulici V Újezdech je postavena tak blízko sběrné komunikaci, že nelze dále vysadit stromy, keře a izolační zeleň, která by hlukost a prašnost z dopravy snížila.
- Dalším měřením Státního Zdravotního Ústavu a Krajskou hygienickou stanicí ze dne 28. 4. 2011 a 4. 5. 2011 byla prokázána hluková zátěž na ulici V Újezdech 56,4 dB +- 1,7 dB. Hygienický limit pro území je dán zákonem na 55 dB. Je tedy prokázána přinejmenším limitní hluková zátěž z dopravy již dnes. Povoláním další zástavby a silniční propojkou Medlánky-Ivanovice dojde k dalšímu značnému nárůstu dopravy a překročení hygienických limitů hluku. Plánovači tyto limity musí nekompromisně



respektovat. (Odkazují i na precedenční rozsudky Nejvyššího soudu 7 Tdo 991/2005 z 15. listopadu 2005 a Evropského soudního dvora C-237/ 07 z 25. 7. 2008.)

- Je zcela zřejmé a prokázáno dopravní studií MČ Medlánky (2011), že hlavní dopravní proud pojedí směrem do Brna přes ulici V Újezdech a Hudcovu a z Brna naopak.
- Navrhovaná zástavba za Řečkovickými kasárnami (plochy Cv3, Bv3 – smíšená obytná a bytová, volná, výška 16m) neodpovídá výšce a druhu stávající zástavby při ulici Terezy Novákové (Br2 – bytová rezidenční, výška 10m). Toto navrhované zintenzivnění zastavění a povolení výstavby dalších sídlišť a jejich napojení do Medláneckého údolí, kde se drží smog, podstatně zhorší hlukovou a imisní zátěž Medlánek. Lze tedy oprávněně namítat, že kromě hluku z dopravy, se dále podstatně zhorší imisní zátěž, především překročením limitu prachových částic PM10.
- Budova školy na ulici Hudcova, která těsně přiléhá sběrné komunikaci (nelze mezi ní a komunikací vysadit ani stromy ani keře, které by snížily hluk a prach) je již nyní velmi negativně zasažena dopravou a nelze ve třídách pravidelně větrat z důvodu hluku z dopravy a prachu.
- Měření prašnosti PM10 z 2. 2. 2011 - 3. 2. 2011 (69 μm^3) prokázalo překročení hygienických limitů před ZŠ Hudcova. Propojení silnicemi Hudcova-Purkyňova situaci jenom zhorší. Na ulici Hudcova kromě základní školy je i Mateřská škola a SOS vesnička.
- V neposlední řadě odůvodňuji velkým zábořem kvalitní zemědělské půdy I, II a III stupně ochrany
- V konceptech nového ÚP bylo počítáno s velkou plochou městské zeleně na konci ulice V Újezdech, která nyní v návrhu zcela chybí. U Ivanovic se počítá s plochou městské zeleně Z u Medlánek nyní nikoliv. Návrh vůbec nepočítá s nedávnou výsadbou na pozemcích v této lokalitě plocha Me-4. Změnou ploch Cv3 a Bv3 v ploše Me-4 na plochu městské zeleně dojde k rozvoji těchto výsadeb a umožní realizaci nového Medláneckého parku mezi Medlánkami a Řečkovicemi. Dojde k posílení rekreační a pobytové funkce pro stávající i nové obyvatele.

Námítka č. 2:

▲ Vymezení dotčeného území

Medlánky, návrhové plochy územních rezerv pro bytovou výstavbu B-6 (zahrady při ul. Vycházková a Turistická) a komunikací O-5 (Turistická-V Újezdech/nadační) a O-6 (Purkyňova-Turistická)

▲ Obsah

- Požadují vypuštění územních rezerv B-6 (Medlánecké zahrádky) a územních rezerv pro komunikace O-6 (Purkyňova-Turistická) a O-5 (Turistická-V Újezdech/nadační) a zachování ploch zahrádek I.

▲ Odůvodnění

- Povoláním územních rezerv pro budoucí povolení výstavby v zahrádkách a její napojení silnicemi na ulici V Újezdech/Nadační a Purkňovu dojde k nevratnému poškození charakteru Medlánek ve všech směrech, nejen z hlediska ochrany přírody a rekreační

- funkce Medlánek, ale především z hlediska pohody zdejšího bydlení a kvality prostředí.
- o Jako vysoce problematické a nevhodné vidím navrhovanou územní rezervu pro zástavbu zahrádek pod vrcholem Bosně a silniční propojení z ul. V Újezdech/Nadační na ul. Turistickou (u křížku), která je vedena těsně kolem dětského hřiště a přes biokoridor kolem Medláneckého potoka. Dále pak silniční průtah z ul. Turistické (u křížku) na ulici Purkyňova.

Námítka č. 3:

▲ Vymezení dotčeného území

Medlánky-Komín, silnice kolem Medláneckého letiště a nový zadní vstup do ZOO

▲ Obsah

- o Požadují vypuštění nového zadního vstupu do ZOO a k ní navrhované silnice kolem Medláneckého letiště (území přestavby, které umožňuje stavbu silnice).
- o Požadují vypuštění silnice kolem letiště z veřejně prospěšných staveb (Vy/O/0346)
- o Požadují zmenšit rozsah plochy pro rozvoj ZOO tak, aby byl vytvořen prostor pro plynulý přechod areálu do přírodního zázemí v krajině a umožněno nezbytné doplnění trvalých liniových prvků krajinné zeleně pro posílení vodozadržných funkcí krajiny, boj se suchem a migraci rostlin a živočichů.

▲ Odůvodnění

- o Silnice kolem Medláneckého letiště a její přivedení k novému zadnímu vstupu do ZOO nenávratně poškodí rekreační lokalitu využívanou vícero městskými částmi.
- o Pro zachování současných rekreačních hodnot je nutné zachovat stávající stav bez automobilové dopravy.
- o V ZOO Brno je dlouhodobě plánována nákladná investice za stovky milionů do vybudování nového vstupu s parkovištěm od ulice Ondrovy a do nových atrakcí.
- o K přesměrování návštěvníků mimo tento hlavní vstup není žádný důvod a navíc je ekonomicky nevhodné nejen pro ZOO, ale i pro město (budování nákladné komunikační infrastruktury, zatěžování dalších oblastí bydlení dopravou) a jeví se jako účelové.
- o V okolí letiště jsou dle opatření obecné povahy civilního úřadu pro letectví (vydané 8.4.2020, spis. zn.: 16/730/0051/OPLKCM/01/20) stanovena ochranná pásma, mimo jiných také proti klamavým a nebezpečným světlům. Tyto ochranná pásma budou povolením silnice kolem Medláneckého letiště porušena.

Námítka č. 4:

▲ Vymezení dotčeného území

Medlánky, lokalita Technologického parku Me-1 (od Medláneckého parku ke stávající konečné tramvaje č. 12)

▲ Obsah

- o Nesouhlasím s povolením výstavby bytových domů, které umožňují plochy C/v3 (plocha smíšená obytná) a požadují jejich změnu na plochy W/v3 (komerční vybavenost/kanceláře).
- o Nesouhlasím s navrhovanou sběrnou komunikací z technologického parku k ZŠ Hudcova a požadují změnu na plochu přestavby od navrhované nové konečné tramvaje č. 12 (u stávající panelky) k ZŠ Hudcova.

▲ Odůvodnění

- V konceptech nového ÚP se v těchto plochách navrhovali pouze kancelářské objekty nikoliv bytové domy
- Povolení výstavby bytových domů s obchody v této lokalitě dojde k překročení kapacity ZŠ Hudcova v Medláncích, která je již nyní na hranici kapacity
- Budova školy na ulici Hudcova, která těsně přiléhá sběrné komunikaci (nelze mezi ní a komunikací vysadit ani stromy ani keře, které by snížili hluk a prach) je již nyní velmi negativně zasažena dopravou a nelze ve třídách pravidelně větrat z důvodu hluku z dopravy a prachu. Z těchto důvodů nelze přivést ještě shora na křižovatku Hudcova u školy kapacitní sběrnou komunikaci z lokalit Technologického parku.
- Měření prašnosti PM10 z 2. 2. 2011 - 3. 2. 2011 (69 μm^3) prokázalo překročení hygienických limitů před ZŠ Hudcova. Propojení silnicemi Hudcova-Purkyňova situaci jenom zhorší. Na ulici Hudcova kromě základní školy je i Mateřská škola a SOS vesnička.

Výše uvedené námítky dále odůvodňuji a požaduji:

Požaduji dodržet:

Požaduji aby při posuzování těchto návrhů byla plně respektována závazná Směrnice Rady EU 96/62/ES o posuzování a řízení kvality vnějšího ovzduší, kde jsou stanoveny dnes platné zákonné limity pro prašnost (PM10), ale i závazná Směrnice Evropského parlamentu a Rady 2008/50/ES ze dne 21. 5. 2008 o kvalitě ovzduší a čistším ovzduší pro Evropu, kterou jsou státy EU vázány zavést přísnější normy pro prašnost (PM10 a PM2.5).

Státní politiku životního prostředí České republiky 2012–2020 – přehled vybraných cílů - snížit zábory nenarušené krajiny pro nové aktivity, chránit kvalitní segmenty přírodního charakteru v zastavěných územích. - **Chránit půdu před zábory a neodpovědným rozšiřováním měst a obcí mimo současná zastavěná území. - Uplatňovat všeobecnou strategii šetrné dopravy a její minimalizace. - Zastavit zvyšování hluku, zejména dopravního.**

Akční plán zdraví a životního prostředí ČR - **Zastavit nárůst hluku, zejména dopravního a snižovat expozici hluku prostředky územního plánování.**

Dlouhodobý program zlepšování zdravotního stavu obyvatelstva ČR. Zdraví pro všechny v 21. století (2002) – přehled vybraných cílů - Snižovat vliv dopravy na životní prostředí a zdraví obyvatel. - Kontrolovat dodržování přípustné hladiny hluku.

Opatření obecné povahy civilního úřadu pro letectví (vydané 8.4.2020, spis. zn.: 16/730/0051/OPLKCM/01/20), které vymezuje ochranná pásma s výškovým omezením staveb, proti nebezpečným a klamavým světlům a dalších omezeních obsažených v tomto opatření.



Navrhované změny v návrhu nového ÚP města Brna by vedly, jak k zásahu do mých práv na příznivé životní prostředí, v právu na nerušené užívání své nemovitosti, ale také k zásahu do mých vlastnických práv, neboť cena mnou vlastněných nemovitostí by se v případě uskutečnění záměrů v návrhu územního plánu snížila.

Všechny pozitivní přírodní, kulturní, civilizační a estetické hodnoty Medlánek vedle své jedinečnosti, které Medlánkám dávají, tedy zároveň tvoří limity jejího rozvoje, a to jak v pozitivním tak negativním slova smyslu s ohledem na trvalou udržitelnost zdejšího území. Další navrhovaná rozsáhlá bytová výstavba v lokalitě za Duhovými Poli směrem k Ivanovicím, případně bytová výstavba na úkor zahrádek a nové silniční spojky s Ivanovicemi, Komínem a průtahy Medlánkami by ve svém důsledku znamenaly významné snížení kvality zdejšího bydlení, který nelze v žádném případě vnímat jako trvale udržitelný rozvoj území. Nelze v žádném případě považovat za vhodné ani rozumné, aby připravovaný rozvoj města Brna byl prováděn na úkor kvality bydlení a životního prostředí obyvatel Medlánek, přičemž návrh územního plánu takové negativní dopady ve svém důsledku přináší. Mám za to, že navržené řešení není v souladu s cílem územního plánování ve smyslu stavebního zákona.

V Brně dne 2020

17/6

Podpis



MMB/0253934/2020

Námítka č.1

Výrok:

Námítce se nevyhovuje.

Odůvodnění:

V rámci podání je vysloven požadavek na vypuštění komunikačního propojení mezi Medláncami a Ivanovicemi, od ulice V Újezdech, označeným ve výkrese 2.2 jako R/1.

Vyhodnocení z r. 2020:

„Záměr R/1 má přímou souvislost s rozvojem MČ Brno-Řečkovice a MČ Brno-Ivanovice a tento záměr nelze vypustit, ale jeho podoba dozná změn.

V upraveném návrhu budou doplněny plochy rozvoje na k.ú. Ivanovice a záměr R/1 nebude propojován na k.ú. Medlánců a bude veden v koridoru ulice Terezy Novákové (záměr R/31).“

Pro dokladování transparentnosti procesu vyhodnocení podání a pro úplnost uvádíme, že v předmětném území došlo ke změně. Ve výsledném řešení Návrhu nového ÚPmB byla poloha záměru R/1 upravena a záměr je připojen na ulici Žilkovu v MČ Brno-Řečkovice a Mokrý Hora. S územím MČ Brno-Medlánců není propojen.

Tato změna však nemá vliv na podstatu vyhodnocení požadavku podatele.

Věcná podstata způsobů vypořádání předmětného podání zůstává nadále relevantní, přestože návrh nového územního plánu města Brna prošel přepracováním s ohledem na Pokyny ZMB z roku 2022 a byl uveden do jednotného standardu ÚPD dle stavebního zákona a jeho prováděcích předpisů. Výše uvedené texty je tedy nutno chápat také ve smyslu těchto úprav.

Námítka č.2

Výrok:

Námítce se vyhovuje částečně.

Odůvodnění:

Požadujete změnit v návrhové ploše Me-4 plochy C/v3 a B/v3 na plochu městské zeleně. Na základě doporučení samosprávy města k vypořádání námitek a připomínek doručených k projednanému Návrhu nového ÚP nebudou návrhové stavební plochy bydlení B a smíšená obytná C v části lokality Me-4 (severně ulice V Újezdech) vymezeny. Zůstane zachováno stávající funkční využití dle platného ÚPmB – pro zemědělský půdní fond, požadovaná plocha městské zeleně pro nový park nebude vymezena. Rozvojová lokalita Me-4 bude zredukována a zůstane pouze část s návrhovými plochami pro veřejnou vybavenost.

Věcná podstata způsobů vypořádání předmětného podání zůstává nadále relevantní, přestože návrh nového územního plánu města Brna prošel přepracováním s ohledem na Pokyny ZMB z roku 2022 a byl uveden do jednotného standardu ÚPD dle stavebního zákona a jeho prováděcích předpisů. Výše uvedené texty je tedy nutno chápat také ve smyslu těchto úprav.

Námítka č.3

Výrok:

Námítce se částečně vyhovuje.

Odůvodnění:

Pro dokladování transparentnosti procesu vyhodnocení podání je uveden také mezitímní pracovní výrok a odůvodnění, tj. vyhodnocení z r. 2020:

Námítce nebylo v roce 2020 vyhověno, protože: Podatel požadujete v rozvojové lokalitě R-3 snížit výškovou úroveň a strukturu zástavby v plochách B a C z v3 na r2. To by však znamenalo eliminovat úroveň vhodnou pro městskou zástavbu v úrovni 6-16 m na úroveň pro rezidenční zástavbu s rodinnými domy do úrovně jen 10 m. Lokalita není určena pro výstavbu rodinných domů, je vhodná zejména pro zástavbu nízkopodlažních obytných

domů. Pouze v okrajových plochách navazujících na výstavbu stávajících rodinných domů byla zvolena výšková úroveň 2.

Konečné rozhodnutí o námítce a odůvodnění tohoto rozhodnutí se vztahuje k výslednému řešení Návrhu nového ÚPmB:

Věcný obsah námítky byl uplatněn opakovaně při 1. opakovaném veřejném projednání. Podatel požaduje změnit regulativy u ploch v rámci předmětné rozvojové lokality z B/v3 a C/v3 na B/r2 a C/r2. Podnět na změnu regulativu u předmětné plochy B/k3 na B/r2 podala také MČ Brno-Řečkovice. Určený zastupitel RNDr. Filip Chváta, PhD. dle § 53 odst. (1) stavebního zákona uplatnil v procesu vyhodnocování výsledků projednání dopisem č.j. MMB/0477610/2021 ze dne 13.9.2021 na základě doporučení RMB R8/168 konané dne 1.9.2021 podnět na zohlednění místních zájmů MČ Brno-Řečkovice a to u plochy bydlení v lokalitě Díly (mezi areálem kasáren a zástavbou v ul. Žilkova) snížit výšku zástavby na 2; tj. na místo uvedené B/k3 změnit regulativ na B/r2. Městské části jsou dle Statutu města Brna oprávněny uplatňovat právo na místní samosprávu ve specifickém režimu prostřednictvím vyjádření k projednávaným územně plánovacím dokumentacím.

Na základě výsledků projednání byly místní zájmy městské části Brno-Řečkovice zohledněny a Návrh pro druhé veřejné opakované projednání bude upraven (u předmětné plochy dojde ke změně regulativu z B/k3 na B/r2 a k vymezení plochy smíšené obytné C/k3 podél budoucí městské třídy). Touto úpravou je částečně reagováno také na požadavek podatele.

Plochy smíšené obytné C/k3 (potažmo C/v3) zůstanou ovšem zachovány v původní podobě (nebude se měnit ani výška ani uspořádání zástavby). Plochy smíšené obytné (C) jsou vymezeny podél plánovaných komunikací, respektive podél budoucí městské třídy. Vyšší úroveň zástavby i kompaktní uspořádání zástavby je u nich zvoleno záměrně, aby bylo zajištěno odclonění negativních vlivů dopravy od ploch bydlení, které se nachází za nimi. Jejich navrhování podél rušnějších komunikací a městských tříd je pravidlem v celém ÚPmB.

Věcná podstata způsobů vypořádání předmětného podání zůstává nadále relevantní, přestože návrh nového územního plánu města Brna prošel přepracováním s ohledem na Pokyny ZMB z roku 2022 a byl uveden do jednotného standardu ÚPD dle stavebního zákona a jeho prováděcích předpisů. Výše uvedené texty je tedy nutno chápat také ve smyslu těchto úprav.

Námítka č.4

Výrok:

Námítce se vyhovuje částečně.

Odůvodnění:

Na základě rozhodnutí Rady města Brna (RMB), které přijala na schůzi RMB č.R8/127 zahájené dne 20.1.2021 s pokračováním dne 25.1.2021, uplatnil určený zastupitel, radní pro územní plánování RNDr. Filip Chváta, PhD. u pořizovatele připravovaného Územního plánu města Brna – Odboru územního plánování a rozvoje MMB, ve smyslu § 53 odst. (1) zákona č. 183/2006 sb., o územním plánování a stavebním řádu, ve znění pozdějších předpisů, podnět, aby vyhodnocení výsledků projednání dokončil v souladu s doporučením RMB. RMB doporučila řešení u problematických oblastí rozvoje města stěžejního charakteru, u předmětné územní rezervy B-7, B-8 a C-2 následujícím způsobem:

„Vzhledem k tomu, že došlo na úrovni ZÚR JMK k rozhodnutí o umístění koridoru komunikace R-43 na území města Brna, je možné učinit rozhodnutí a aktivovat územní rezervy tj. územní rezervy převést zpět do zastavitelných ploch dle projednané a vybrané varianty Konceptu ÚPmB či dílčích úprav. Aktivaci územních rezerv převedením do zastavitelných ploch však nelze v úpravě Návrhu ÚPmB před opakovaným veřejným projednáním doporučit, ale až po první aktualizaci nového ÚPmB v rámci Zprávy o uplatňování ÚPmB, případně samostatnou změnou nového ÚPmB. V Návrhu ÚPmB by tak byly územní rezervy ponechány vyjma těch, kde je na základě výsledků projednání doporučeno jejich vypuštění (např. právě předmětná B-7). V současné době je žádoucí aktivovat územní rezervu B-8 pro bydlení a C-2 na k.ú. Medlánský pro smíšené využití...“.

Na základě uvedeného pořizovatel dává pokyn územní rezervu B-7 z návrhu ÚPmB vypustit a územní rezervu B-8 aktivovat pro bydlení a C-2 pro smíšenou funkci v souladu s podnětem určeného zastupitele.

Věcná podstata způsobů vypořádání předmětného podání zůstává nadále relevantní, přestože návrh nového územního plánu města Brna prošel přepracováním s ohledem na Pokyny ZMB z roku 2022 a byl uveden do jednotného standardu ÚPD dle stavebního zákona a jeho prováděcích předpisů. Výše uvedené texty je tedy nutno chápat také ve smyslu těchto úprav.

Námítka č.5

Výrok:

Námítce se vyhovuje částečně.

Odůvodnění:

Předmětem námítky je požadavek na vypuštění územních rezerv pro bydlení B-6 a územních rezerv O-5 a O-6 pro veřejná prostranství. Z důvodu nesouhlasu MČ Brno-Medlánky s rozvojem na k.ú. území Medlánek bude územní rezerva B-6 vypuštěna a území bude ponecháno za účelem využití pro zahrádky I.

Na základě rozhodnutí Rady města Brna (RMB), které přijala na schůzi RMB č.R8/127 zahájené dne 20.1.2021 s pokračováním dne 25.1.2021 a 27.1.2021, uplatnil určený zastupitel, radní pro územní plánování RNDr. Filip Chvátal, PhD. u pořizovatele připravovaného Územního plánu města Brna – Odboru územního plánování a rozvoje MMB, ve smyslu § 53 odst. (1) zákona č. 183/2006 sb., o územním plánování a stavebním řádu, ve znění pozdějších předpisů podnět, aby vyhodnocení výsledků projednání dokončil v souladu s doporučením RMB. RMB doporučila řešení u problematických oblastí rozvoje města stěžejního charakteru, jednou z nich bylo i vypuštění územních rezerv na území Medlánek v souladu s požadavky MČ Brno-Medlánky. Z tohoto důvodu lze námítce částečně vyhovět a územní rezervu B-6 vypustit s tím, že území bude ponecháno za účelem využití pro zahrádky I.

Vzhledem k nesouhlasu s původním vedením koridoru územní rezervy O-5 centrem Medlánek byla následně naznačena možnost změny jejího trasování. Tuto úpravu však z časových důvodů nebylo možné prověřit v potřebné podrobnosti a s podrobnějším vyhodnocením dopadů a vlivů na území.

Aby bylo možné podrobněji prověřit toto území jednak z hlediska koncepce dopravy (Odboru dopravy MMB) a z hlediska územních dopadů (Odboru územního plánování a rozvoje MMB), bylo rozhodnuto z pozice pořizovatele o jejich vymezení.

Z tohoto důvodu bude územní rezerva O-6 v Návrhu ponechána beze změny a územní rezerva O-5 bude upravena do koridoru v návaznosti od územní rezervy O-6 po propojení se záměrem R/1.

Po zpracování podrobnějších prověřovacích studií budou vyhodnoceny dopady do území a až následně na základě doporučení bude rozhodnuto o těchto územních rezervách.

Územní rezerva O-6 bude ponechána v nezměněné podobě, koridor územní rezervy O-5 bude upraven a veden v pokračování územní rezervy O-6 směrem k záměru R/1.

Věcná podstata způsobů vypořádání předmětného podání zůstává nadále relevantní, přestože návrh nového územního plánu města Brna prošel přepracováním s ohledem na Pokyny ZMB z roku 2022 a byl uveden do jednotného standardu ÚPD dle stavebního zákona a jeho prováděcích předpisů. Výše uvedené texty je tedy nutno chápat také ve smyslu těchto úprav.

Námítka č.6 Námítka č.7

Výrok:

Námítce se nevyhovuje.

Odůvodnění:

Tangenciální propojení městských částí Brno-Komín a Brno - Bystrc s MČ Brno-Medlánky je dlouhodobě sledované už v platném ÚPmB, pro které je zde vymezena plocha komunikací a

prostranství místního významu s navazující plochou krajinné zeleně pro možnost umístění stromořadí či jiného krajinného prvku v rekreačně využívaném území. V Návrhu nového ÚPmB se rovněž v kontinuitě se stávajícím ÚPmB vymezuje plocha veřejného prostranství, která kopíruje stávající zpevněnou cestu vedoucí přes předmětné území (agreguje částečně i návrhovou plochu krajinné zeleně KV ze stávajícího ÚPmB, což je dáno měřítkem nového ÚPmB) a která vytváří podmínky pro žádoucí prostupnost územím. Z hlediska koncepce uspořádání dopravy slouží tato plocha pro vedení samostatné cyklotrasy. Zajišťuje dopravní obsluhu pro rozvojovou část brněnské ZOO ze strany Brna-Bystrce a stabilizovaného areálu Pily ČR, dále pak stabilizovaného areálu Policie ČR a medláneckého letiště ze strany Brna-Medláněk. Převážná část území je však určena pro nestavební využití, které negeneruje dopravní zatížení. Koridor již v současné době plní funkci obsluhy navazujících pozemků a jeho vymezení je nezbytné. Jeho šířka neznamená „výstavbu“ komunikace v celé šíři, ale umožňuje „kultivaci“ nevyhovujícího stavu a doplnění např. oboustranného stromořadí a zvýšení kvality prostupnosti pro pěší a cyklisty. To, jakým způsobem bude upraven provoz na tomto propojení nebo případně rozdělení na provozně nezávislé úseky není předmětem řešení územního plánu, ale úpravy organizace dopravy, která stanoví podmínky provozu, případně zamezí průjezdu nebo omezí některé nežádoucí pohyby.

Na základě rozhodnutí Rady města Brna (RMB) konané na schůzi RMB č.R8/127 zahájené dne 20.1.2021 s pokračováním dne 25.1.2021, uplatnil určený zastupitel, radní pro územní plánování RNDr. Filip Chvátal, PhD. u pořizovatele připravovaného Územního plánu města Brna – Odboru územního plánování a rozvoje MMB, ve smyslu § 53 odst. (1) zákona č. 183/2006 sb., o územním plánování a stavebním řádu, ve znění pozdějších předpisů, podnět, aby vyhodnocení výsledků projednání dokončil v souladu s doporučením RMB. Co se týče problematické oblasti rozvoje města RMB doporučila komunikační propojení Komín – Medlánky řešit jako návrhovou plochu veřejného prostranství O s tím, že část tohoto koridoru v prostoru od odbočky k rozvojové ploše ZOO k areálu Policie ČR bude stabilizován v rozsahu platného ÚPmB (bez integrace plochy zeleně).

Rozvojová lokalita Kn-6 pro rozvoj Zoologické zahrady musí mít územním plánem zajištěnou možnost dopravního napojení. Vymezení plochy veřejných prostranství pro zajištění dopravního napojení do západního vstupu ZOO tedy nelze vypustit.

Z výše uvedeného dále vyplývá, že veřejně prospěšná stavba Vy/O/0346 zůstane zachována.

Věcná podstata způsobů vypořádání předmětného podání zůstává nadále relevantní, přestože návrh nového územního plánu města Brna prošel přepracováním s ohledem na Pokyny ZMB z roku 2022 a byl uveden do jednotného standardu ÚPD dle stavebního zákona a jeho prováděcích předpisů. Výše uvedené texty je tedy nutno chápat také ve smyslu těchto úprav.

Pro úplnost doplňujeme, že na základě Pokynu č. 6) "Důkladné opakované posouzení připomínek městských částí z veřejného projednání" Zastupitelstva města Brna ze dne 21.06.2022, došlo v území kolem areálu bývalého JZD k úpravě návrhu spočívající v zapracování řešení dle ÚS Komín, Palcary - jih (Ing.arch. Jenčková, 08/2022). V území jsou nově vymezeny plochy smíšené obytné všeobecné, plochy občanského vybavení veřejného a s tím spojené upravené vedení dopravní infrastruktury.

Námítka č.8

Výrok:

Námítce se nevyhovuje.

Odůvodnění:

Rozsah rozvojové plochy Kn-6 "Zoologická zahrada" zpracovatel vyhodnotil na základě II. varianty Konceptu, která byla upravena na základě Pokynů pro zpracování Návrhu ÚPmB, které schválilo Zastupitelstvo města Brna usnesením č. ZM7/3871 na zasedání konaném dne 19. 6. 2018; a vychází taktéž z Generelu rozvoje ZOO města Brna z roku 2006. Plocha je určena pro expozici Safari. Zahrnuto je i plánované lokální biocentrum s regionálním biokoridorem.

Územní plán se netvoří na období v řádech jednotek let, ale na období několika desetiletí. Z toho důvodu nelze k vymezování nových návrhových ploch přistupovat prizmatem aktuálních plánů a projektů, ale je nutné umožnit vhodné rozšíření předmětných záměrů (v našem případě ZOO) i v dlouhodobém časovém horizontu.

Řešená lokalita bezprostředně navazuje na stávající areál brněnské ZOO, u kterého tak může dojít k plánovanému rozšíření. Je třeba uvést, že navrženým řešením dojde ke zmenšení ploch velkovýrobně obhospodařovaného půdního fondu, k jeho záboru však dojde s naprostým ohledem na přilehlé zemědělské plochy, u kterých nedojde ani ke snížení jejich prostupnosti ani ke ztížení jejich obhospodařování. SEA stanovuje, že plochy jsou akceptovatelné bez dalších podmínek nad rámec podmínek stanovených v ÚP.

Z toho důvodu bude rozvojová plocha Kn-6 ponechána v nezměněném stavu a ponechána bude také možnost nového vstupu na severní straně lokality. Návrh ÚPmB ovšem nestanovuje, a není to ani v jeho kompetenci, jaká bude konkrétní funkce a využití tohoto vstupu (např. zda půjde o vstup pro veřejnost nebo pouze o technický vstup). Z Návrhu ÚPmB bude vypuštěna plocha veřejného prostranství původně vymezená pro umístění parkoviště u tohoto severního vstupu.

Věcná podstata způsobů vypořádání předmětného podání zůstává nadále relevantní, přestože návrh nového územního plánu města Brna prošel přepracováním s ohledem na Pokyny ZMB z roku 2022 a byl uveden do jednotného standardu ÚPD dle stavebního zákona a jeho prováděcích předpisů. Výše uvedené texty je tedy nutno chápat také ve smyslu těchto úprav.

Námítka č.9

Výrok:

Námítce se nevyhovuje.

Odůvodnění:

Nesouhlasíte s případnou výstavbou bytových domů, kterou umožňují předmětné plochy smíšené obytné v rozvojové lokalitě Me-1 a požadujete změnu ve prospěch ploch komerční vybavenosti (W/v3).

Zpracovatel prověřil nutnost doplnit plochy komerční vybavenosti, a to v severní a jižní části lokality v návaznosti na realizované areály při ulici Purkyňova. Navyšování dalších ploch W není v lokalitě nutné (vyjma ploch v jihozápadní a severozápadní části předmětné lokality, které doplňují souvislý pás ploch komerční vybavenosti a byl u nich ponechám způsob využití W a vymezené plochy W v severní části). Přeměnou původně plánovaných ploch W na plochy smíšené obytné (C) je reagováno na deficitní funkci bydlení, což je jeden z hlavních problémů současné doby. Zvýšení možnosti stavět objekty pro bydlení, resp. pro smíšenou funkci, je základním požadavkem města a jde o jednu z hlavních úloh územního plánu. Předepsaná územní studie prověří potřebu umístění občanského vybavení, mateřské školy a veřejného prostranství o ploše min. 3000 m². Pro tyto funkce je vhodná smíšená obytná plocha, mezi jejíž hlavní využití patří mimo bydlení také občanské vybavení shodné s plochami V a W, maloobchod, služby a nerušící výroba a sport. Ve smíšené obytné ploše je také nutné dodržet regulativ 30 % zeleně pro disponibilní pozemky, což se v plochách W v takové míře nevyžaduje. Navržení plochy smíšené obytné je z výše uvedených důvodů vhodnější jak plochy komerční vybavenosti W.

Věcná podstata způsobů vypořádání předmětného podání zůstává nadále relevantní, přestože návrh nového územního plánu města Brna prošel přepracováním s ohledem na Pokyny ZMB z roku 2022 a byl uveden do jednotného standardu ÚPD dle stavebního zákona a jeho prováděcích předpisů. Výše uvedené texty je tedy nutno chápat také ve smyslu těchto úprav.

Námítka č.10

Výrok:

Námítce se vyhovuje částečně.

Odůvodnění:

V rámci podání je vysloven nesouhlas se záměrem komunikačního propojení sběrného významu, označeného jako Me/1 z ul. Purkyňova do ul. Hudcova.

V souvislosti s úpravou komunikačních propojení v MČ Brno-Medlánky bude v návrhu pro opakované veřejné projednání upraven systém sběrných komunikací v území. Propojení sběrného charakteru Me/1 bude sledováno v upravené poloze souběžně s ulicí Hradeckou.

Prostup v území z ulice Purkyňovy do ulice Hudcovy je žádoucí ponechat jako koridor veřejného prostranství.

Věcná podstata způsobů vypořádání předmětného podání zůstává nadále relevantní, přestože návrh nového územního plánu města Brna prošel přepracováním s ohledem na Pokyny ZMB z roku 2022 a byl uveden do jednotného standardu ÚPD dle stavebního zákona a jeho prováděcích předpisů. Výše uvedené texty je tedy nutno chápat také ve smyslu těchto úprav.

Magistrát města Brna
Odbor územního plánování a rozvoje
Kounicova 67
601 67 Brno

MAGISTRÁT MĚSTA BRNA	
podatelna	20
Došlo dne	19 -06- 2020
Č.j. MMB:	
PM.:	

2103

Statutární město Brno
Magistrát města Brna

MMB/0253942/2020
listy: 3 přílohy



mmb1es773904ee Doručeno: 19.06.2020

Podatel: Jméno a příjmení:
Datum narození:
Trvale bytem:



Jsem spoluvlastnicí nemovitosti v ploše dotčené navrhovanou změnou :



Námítky proti Návrhu Územního plánu města Brna, jeho grafické i textové části

Námítka č. 1:

▲ Vymezení dotčeného území

Medlánský-Řečkovice-Ivanovice, návrhové plochy Me-4 (na konci ul. V Újezdech) a R-3 (Řečkovická kasárna a okolí)

▲ Obsah

- 1 - 4 **Kategoricky nesouhlasím s novou komunikací Medlánský-Ivanovice a požaduji její vypuštění z návrhu územního plánu.**
- Požaduji změnit plochy C/v3 a B/v3 v návrhové ploše Me-4 na plochu městské zeleně Z pro vybudování nového Medlánského parku.
- 4 Požaduji zásadní snížení intenzity využití území v návrhové ploše R-3 a její změnu výhradně na méně intenzivní nízkopodlažní výstavbu do úrovně podlažnosti 2 a strukturu zástavby změnit na rezidenční nízkopodlažní r (konkrétně změnit plochy B/v3 a C/v3 na B/r2 a C/r2) a její funkční komunikační napojení do území té městské části, kde je tato výstavba plánována.
- 4 Požaduji úplné vypuštění územních rezerv B-7 a C-2

▲ Odůvodnění

- Povoláním bytové výstavby kolem Řečkovických kasáren a její napojení sběrnou komunikací do Medlánky na ulici V Újezdech a Hudcovu nelze dodržet zákonné limity hluku z dopravy u stávající výstavby na ulici V Újezdech a Hudcova. Měření hluku z dopravy Krajskou hygienickou stanicí na ulici V Újezdech (u křižovatky V Újezdech/Nadační) bylo prokázáno již nyní limitní hodnota 53,5 dB hluku (měřeno pro denní dobu 6-22 hod). V případě povolení další bytové výstavby a její napojení na ulici V Újezdech se tato hluková zátěž z dopravy prokazatelně zvýší a překročí platný limit 55 dB pro denní dobu. Stávající výstavba při ulici V Újezdech je postavena tak blízko sběrné komunikaci, že nelze dále vysadit stromy, keře a izolační zeleň, která by hluk a prašnost z dopravy snížila.
- Dalším měřením Státního zdravotního ústavu a Krajskou hygienickou stanicí ze dne 28. 4. 2011 a 4. 5. 2011 byla prokázána hluková zátěž na ulici V Újezdech 56,4 dB + 1,7 dB. Hygienický limit pro území je dán zákonem na 55 dB. Je tedy prokázána přinejmenším limitní hluková zátěž z dopravy již dnes. Povoláním další zástavby a silniční propojkou Medlánský-Ivanovice dojde k dalšímu značnému nárůstu dopravy a překročení hygienických limitů hluku. Plánovači tyto limity musí nekompromisně

respektovat. (Odkazují i na precedenční rozsudky Nejvyššího soudu 7 Tdo 991/2005 z 15. listopadu 2005 a Evropského soudního dvora C-237/07 z 25. 7. 2008.)

- Je zcela zřejmé a prokázáno dopravní studií MČ Medlánky (2011), že hlavní dopravní proud pojedje směrem do Brna přes ulici V Újezdech a Hudcovu a z Brna naopak.
- Navrhovaná zástavba za Řečkovickými kasárnami (plochy Cv3, Bv3 – smíšená obytná a bytová, volná, výška 16m) neodpovídá výšce a druhu stávající zástavby při ulici Terezy Novákové (Br2 – bytová rezidenční, výška 10m). Toto navrhované zintenzivnění zastavění a povolení výstavby dalších sídlišť a jejich napojení do Medláneckého údolí, kde se drží smog, podstatně zhorší hlukovou a imisní zátěž Medlánek. Lze tedy oprávněně namítat, že kromě hluku z dopravy, se dále podstatně zhorší imisní zátěž, především překročením limitu prachových částic PM10.
- Budova školy na ulici Hudcova, která těsně přiléhá sběrné komunikaci (nelze mezi ní a komunikací vysadit ani stromy ani keře, které by snížily hluk a prach) je již nyní velmi negativně zasažena dopravou a nelze ve třídách pravidelně větrat z důvodu hluku z dopravy a prachu.
- Měření prašnosti PM10 z 2. 2. 2011 - 3. 2. 2011 (69 μm^3) prokázalo překročení hygienických limitů před ZŠ Hudcova. Propojení silnicemi Hudcova-Purkyňova situaci jenom zhorší. Na ulici Hudcova kromě základní školy je i Mateřská škola a SOS vesnička.
- V neposlední řadě odůvodňují velkým zábořem kvalitní zemědělské půdy I, II a III stupně ochrany
- V konceptech nového ÚP bylo počítáno s velkou plochou městské zeleně na konci ulice V Újezdech, která nyní v návrhu zcela chybí. U Ivanovic se počítá s plochou městské zeleně Z u Medlánek nyní nikoliv. Návrh vůbec nepočítá s nedávnou výsadbou na pozemcích v této lokalitě plocha Me-4. Změnou ploch Cv3 a Bv3 v ploše Me-4 na plochu městské zeleně dojde k rozvoji těchto výsadeb a umožní realizaci nového Medláneckého parku mezi Medlánkami a Řečkovickými. Dojde k posílení rekreační a pobytové funkce pro stávající i nové obyvatele.

Námítka č. 2:

▲ Vymezení dotčeného území

Medlánky, návrhové plochy územních rezerv pro bytovou výstavbu B-6 (zahrady při ul. Vycházková a Turistická) a komunikací O-5 (Turistická-V Újezdech/nadační) a O-6 (Purkyňova-Turistická)

▲ Obsah

- Požadují vypuštění územních rezerv B-6 (Medlánecké zahrádky) a územních rezerv pro komunikace O-6 (Purkyňova-Turistická) a O-5 (Turistická-V Újezdech/nadační) a zachování ploch zahrádek I.

▲ Odůvodnění

- Povolením územních rezerv pro budoucí povolení výstavby v zahrádkách a její napojení silnicemi na ulici V Újezdech/Nadační a Purkňovu dojde k nevratnému poškození charakteru Medlánek ve všech směrech, nejen z hlediska ochrany přírody a rekreační

- funkce Medlánek, ale především z hlediska pohody zdejšího bydlení a kvality prostředí.
- o Jako vysoce problematické a nevhodné vidím navrhovanou územní rezervu pro zástavbu zahrádek pod vrcholem Bosně a silniční propojení z ul. V Újezdech/Nadační na ul. Turistickou (u křížku), která je vedena těsně kolem dětského hřiště a přes biokoridor kolem Medláneckého potoka. Dále pak silniční průtah z ul. Turistické (u křížku) na ulici Purkyňova.

Námitka č. 3:

▲ Vymezení dotčeného území

Medláanky-Komín, silnice kolem Medláneckého letiště a nový zadní vstup do ZOO

▲ Obsah

- o Požadují vypuštění nového zadního vstupu do ZOO a k ní navrhované silnice kolem Medláneckého letiště (území přestavby, které umožňuje stavbu silnice).
- o Požadují vypuštění silnice kolem letiště z veřejně prospěšných staveb (Vy/O/0346)
- o Požadují zmenšit rozsah plochy pro rozvoj ZOO tak, aby byl vytvořen prostor pro plynulý přechod areálu do přírodního zázemí v krajině a umožněno nezbytné doplnění trvalých liniových prvků krajině zeleně pro posílení vodozadržných funkcí krajiny, boj se suchem a migraci rostlin a živočichů.

▲ Odůvodnění

- o Silnice kolem Medláneckého letiště a její přivedení k novému zadnímu vstupu do ZOO nenávratně poškodí rekreační lokalitu využívanou vícero městskými částmi.
- o Pro zachování současných rekreačních hodnot je nutné zachovat stávající stav bez automobilové dopravy.
- o V ZOO Brno je dlouhodobě plánována nákladná investice za stovky milionů do vybudování nového vstupu s parkovištěm od ulice Ondrovy a do nových atrakcí.
- o K přesměrování návštěvníků mimo tento hlavní vstup není žádný důvod a navíc je ekonomicky nevhodné nejen pro ZOO, ale i pro město (budování nákladné komunikační infrastruktury, zatěžování dalších oblastí bydlení dopravou) a jeví se jako účelové.
- o V okolí letiště jsou dle opatření obecné povahy civilního úřadu pro letectví (vydané 8.4.2020, spis. zn.: 16/730/0051/OPLKCM/01/20) stanovena ochranná pásma, mimo jiných také proti klamavým a nebezpečným světlům. Tyto ochranná pásma budou povolením silnice kolem Medláneckého letiště porušena.

Námitka č. 4:

▲ Vymezení dotčeného území

Medláanky, lokalita Technologického parku Me-1 (od Medláneckého parku ke stávající konečné tramvaje č. 12)

▲ Obsah

- o Nesouhlasím s povolením výstavby bytových domů, které umožňují plochy C/v3 (plocha smíšená obytná) a požadují jejich změnu na plochy W/v3 (komerční vybavenost/kanceláře).
- o Nesouhlasím s navrhovanou sběrnou komunikací z technologického parku k ZŠ Hudcova a požadují změnu na plochu přestavby od navrhované nové konečné tramvaje č. 12 (u stávající panelky) k ZŠ Hudcova.

▲ Odůvodnění

- V konceptech nového ÚP se v těchto plochách navrhovali pouze kancelářské objekty nikoliv bytové domy
- Povolení výstavby bytových domů s obchody v této lokalitě dojde k překročení kapacity ZŠ Hudcova v Medláncích, která je již nyní na hranici kapacity
- Budova školy na ulici Hudcova, která těsně přiléhá sběrné komunikaci (nelze mezi ní a komunikací vysadit ani stromy ani keře, které by snížili hluk a prach) je již nyní velmi negativně zasažena dopravou a nelze ve třídách pravidelně větrat z důvodu hluku z dopravy a prachu. Z těchto důvodů nelze přivést ještě shora na křižovatku Hudcova u školy kapacitní sběrnou komunikaci z lokalit Technologického parku.
- Měření prašnosti PM10 z 2. 2. 2011 - 3. 2. 2011 (69 μm^3) prokázalo překročení hygienických limitů před ZŠ Hudcova. Propojení silnicemi Hudcova-Purkyňova situaci jenom zhorší. Na ulici Hudcova kromě základní školy je i Mateřská škola a SOS vesnička.

Výše uvedené námítky dále odůvodňují a požadují:

Požadují dodržet:

Požadují aby při posuzování těchto návrhů byla plně respektována závazná Směrnice Rady EU 96/62/ES o posuzování a řízení kvality vnějšího ovzduší, kde jsou stanoveny dnes platné zákonné limity pro prašnost (PM10), ale i závazná Směrnice Evropského parlamentu a Rady 2008/50/ES ze dne 21. 5. 2008 o kvalitě ovzduší a čistším ovzduší pro Evropu, kterou jsou státy EU vázány zavést přísnější normy pro prašnost (PM10 a PM2.5).

Státní politiku životního prostředí České republiky 2012–2020 – přehled vybraných cílů - snížit zábory nenarušené krajiny pro nové aktivity, chránit kvalitní segmenty přírodního charakteru v zastavěných územích. - **Chránit půdu před zábory a neodpovědným rozšiřováním měst a obcí mimo současná zastavěná území.** - **Uplatňovat všeobecnou strategii šetrné dopravy a její minimalizace.** - **Zastavit zvyšování hluku, zejména dopravního.**

Akcční plán zdraví a životního prostředí ČR - **Zastavit nárůst hluku, zejména dopravního a snižovat expozici hluku prostředky územního plánování.**

Dlouhodobý program zlepšování zdravotního stavu obyvatelstva ČR. Zdraví pro všechny v 21. století (2002) – přehled vybraných cílů - Snižovat vliv dopravy na životní prostředí a zdraví obyvatel. - Kontrolovat dodržování přípustné hladiny hluku.

Opatření obecné povahy civilního úřadu pro letectví (vydané 8.4.2020, spis. zn.: 16/730/0051/OPLKCM/01/20), které vymezuje ochranná pásma s výškovým omezením staveb, proti nebezpečným a klamavým světlům a dalších omezeních obsažených v tomto opatření.

Navrhované změny v návrhu nového ÚP města Brna by vedly, jak k zásahu do mých práv na příznivé životní prostředí, v právu na nerušené užívání své nemovitosti, ale také k zásahu do mých vlastnických práv, neboť cena mnou vlastněných nemovitostí by se v případě uskutečnění záměrů v návrhu územního plánu snížila.

Všechny pozitivní přírodní, kulturní, civilizační a estetické hodnoty Medlánek vedle své jedinečnosti, které Medlánkám dávají, tedy zároveň tvoří limity jejího rozvoje, a to jak v pozitivním tak negativním slova smyslu s ohledem na trvalou udržitelnost zdejšího území. Další navrhovaná rozsáhlá bytová výstavba v lokalitě za Duhovými Poli směrem k Ivanovicím, případně bytová výstavba na úkor zahrádek a nové silniční spojky s Ivanovicemi, Komínem a průtahy Medlánkami by ve svém důsledku znamenaly významné snížení kvality zdejšího bydlení, který nelze v žádném případě vnímat jako trvale udržitelný rozvoj území. Nelze v žádném případě považovat za vhodné ani rozumné, aby připravovaný rozvoj města Brna byl prováděn na úkor kvality bydlení a životního prostředí obyvatel Medlánek, přičemž návrh územního plánu takové negativní dopady ve svém důsledku přináší. Mám za to, že navržené řešení není v souladu s cílem územního plánování ve smyslu stavebního zákona.

V Brně dne17.6..... 2020

Podp



MMB/0253942/2020

Námítka č.1

Výrok:

Námítce se nevyhovuje.

Odůvodnění:

V rámci podání je vysloven požadavek na vypuštění komunikačního propojení mezi Medláncami a Ivanovicemi, od ulice V Újezdech, označeným ve výkrese 2.2 jako R/1.

Vyhodnocení z r. 2020:

„Záměr R/1 má přímou souvislost s rozvojem MČ Brno-Řečkovice a MČ Brno-Ivanovice a tento záměr nelze vypustit, ale jeho podoba dozná změn.

V upraveném návrhu budou doplněny plochy rozvoje na k.ú. Ivanovice a záměr R/1 nebude propojován na k.ú. Medlánců a bude veden v koridoru ulice Terezy Novákové (záměr R/31).“

Pro dokladování transparentnosti procesu vyhodnocení podání a pro úplnost uvádíme, že v předmětném území došlo ke změně. Ve výsledném řešení Návrhu nového ÚPmB byla poloha záměru R/1 upravena a záměr je připojen na ulici Žilkovu v MČ Brno-Řečkovice a Mokrý Hora. S územím MČ Brno-Medlánců není propojen.

Tato změna však nemá vliv na podstatu vyhodnocení požadavku podatele.

Věcná podstata způsobů vypořádání předmětného podání zůstává nadále relevantní, přestože návrh nového územního plánu města Brna prošel přepracováním s ohledem na Pokyny ZMB z roku 2022 a byl uveden do jednotného standardu ÚPD dle stavebního zákona a jeho prováděcích předpisů. Výše uvedené texty je tedy nutno chápat také ve smyslu těchto úprav.

Námítka č.2

Výrok:

Námítce se vyhovuje částečně.

Odůvodnění:

Požadujete změnit v návrhové ploše Me-4 plochy C/v3 a B/v3 na plochu městské zeleně. Na základě doporučení samosprávy města k vypořádání námitek a připomínek doručených k projednanému Návrhu nového ÚP nebudou návrhové stavební plochy bydlení B a smíšená obytná C v části lokality Me-4 (severně ulice V Újezdech) vymezeny. Zůstane zachováno stávající funkční využití dle platného ÚPmB – pro zemědělský půdní fond, požadovaná plocha městské zeleně pro nový park nebude vymezena. Rozvojová lokalita Me-4 bude zredukována a zůstane pouze část s návrhovými plochami pro veřejnou vybavenost.

Věcná podstata způsobů vypořádání předmětného podání zůstává nadále relevantní, přestože návrh nového územního plánu města Brna prošel přepracováním s ohledem na Pokyny ZMB z roku 2022 a byl uveden do jednotného standardu ÚPD dle stavebního zákona a jeho prováděcích předpisů. Výše uvedené texty je tedy nutno chápat také ve smyslu těchto úprav.

Námítka č.3

Výrok:

Námítce se částečně vyhovuje.

Odůvodnění:

Pro dokladování transparentnosti procesu vyhodnocení podání je uveden také mezitímní pracovní výrok a odůvodnění, tj. vyhodnocení z r. 2020:

Námítce nebylo v roce 2020 vyhověno, protože: Podatel požadujete v rozvojové lokalitě R-3 snížit výškovou úroveň a strukturu zástavby v plochách B a C z v3 na r2. To by však znamenalo eliminovat úroveň vhodnou pro městskou zástavbu v úrovni 6-16 m na úroveň pro rezidenční zástavbu s rodinnými domy do úrovně jen 10 m. Lokalita není určena pro výstavbu rodinných domů, je vhodná zejména pro zástavbu nízkopodlažních obytných

domů. Pouze v okrajových plochách navazujících na výstavbu stávajících rodinných domů byla zvolena výšková úroveň 2.

Konečné rozhodnutí o námítce a odůvodnění tohoto rozhodnutí se vztahuje k výslednému řešení Návrhu nového ÚPmB:

Věcný obsah námítky byl uplatněn opakovaně při 1. opakovaném veřejném projednání. Podatel požaduje změnit regulativy u ploch v rámci předmětné rozvojové lokality z B/v3 a C/v3 na B/r2 a C/r2. Podnět na změnu regulativu u předmětné plochy B/k3 na B/r2 podala také MČ Brno-Řečkovice. Určený zastupitel RNDr. Filip Chváta, PhD. dle § 53 odst. (1) stavebního zákona uplatnil v procesu vyhodnocování výsledků projednání dopisem č.j. MMB/0477610/2021 ze dne 13.9.2021 na základě doporučení RMB R8/168 konané dne 1.9.2021 podnět na zohlednění místních zájmů MČ Brno-Řečkovice a to u plochy bydlení v lokalitě Díly (mezi areálem kasáren a zástavbou v ul. Žilkova) snížit výšku zástavby na 2; tj. na místo uvedené B/k3 změnit regulativ na B/r2. Městské části jsou dle Statutu města Brna oprávněny uplatňovat právo na místní samosprávu ve specifickém režimu prostřednictvím vyjádření k projednávaným územně plánovacím dokumentacím.

Na základě výsledků projednání byly místní zájmy městské části Brno-Řečkovice zohledněny a Návrh pro druhé veřejné opakované projednání bude upraven (u předmětné plochy dojde ke změně regulativu z B/k3 na B/r2 a k vymezení plochy smíšené obytné C/k3 podél budoucí městské třídy). Touto úpravou je částečně reagováno také na požadavek podatele.

Plochy smíšené obytné C/k3 (potažmo C/v3) zůstanou ovšem zachovány v původní podobě (nebude se měnit ani výška ani uspořádání zástavby). Plochy smíšené obytné (C) jsou vymezeny podél plánovaných komunikací, respektive podél budoucí městské třídy. Vyšší úroveň zástavby i kompaktní uspořádání zástavby je u nich zvoleno záměrně, aby bylo zajištěno odclonění negativních vlivů dopravy od ploch bydlení, které se nachází za nimi. Jejich navrhování podél rušnějších komunikací a městských tříd je pravidlem v celém ÚPmB.

Věcná podstata způsobů vypořádání předmětného podání zůstává nadále relevantní, přestože návrh nového územního plánu města Brna prošel přepracováním s ohledem na Pokyny ZMB z roku 2022 a byl uveden do jednotného standardu ÚPD dle stavebního zákona a jeho prováděcích předpisů. Výše uvedené texty je tedy nutno chápat také ve smyslu těchto úprav.

Námítka č.4

Výrok:

Námítce se vyhovuje částečně.

Odůvodnění:

Na základě rozhodnutí Rady města Brna (RMB), které přijala na schůzi RMB č.R8/127 zahájené dne 20.1.2021 s pokračováním dne 25.1.2021, uplatnil určený zastupitel, radní pro územní plánování RNDr. Filip Chváta, PhD. u pořizovatele připravovaného Územního plánu města Brna – Odboru územního plánování a rozvoje MMB, ve smyslu § 53 odst. (1) zákona č. 183/2006 sb., o územním plánování a stavebním řádu, ve znění pozdějších předpisů, podnět, aby vyhodnocení výsledků projednání dokončil v souladu s doporučením RMB. RMB doporučila řešení u problematických oblastí rozvoje města stěžejního charakteru, u předmětné územní rezervy B-7, B-8 a C-2 následujícím způsobem:

„Vzhledem k tomu, že došlo na úrovni ZÚR JMK k rozhodnutí o umístění koridoru komunikace R-43 na území města Brna, je možné učinit rozhodnutí a aktivovat územní rezervy tj. územní rezervy převést zpět do zastavitelných ploch dle projednané a vybrané varianty Konceptu ÚPmB či dílčích úprav. Aktivaci územních rezerv převedením do zastavitelných ploch však nelze v úpravě Návrhu ÚPmB před opakovaným veřejným projednáním doporučit, ale až po první aktualizaci nového ÚPmB v rámci Zprávy o uplatňování ÚPmB, případně samostatnou změnou nového ÚPmB. V Návrhu ÚPmB by tak byly územní rezervy ponechány vyjma těch, kde je na základě výsledků projednání doporučeno jejich vypuštění (např. právě předmětná B-7). V současné době je žádoucí aktivovat územní rezervu B-8 pro bydlení a C-2 na k.ú. Medlánek pro smíšené využití...“.

Na základě uvedeného pořizovatel dává pokyn územní rezervu B-7 z návrhu ÚPmB vypustit a územní rezervu B-8 aktivovat pro bydlení a C-2 pro smíšenou funkci v souladu s podnětem určeného zastupitele.

Věcná podstata způsobů vypořádání předmětného podání zůstává nadále relevantní, přestože návrh nového územního plánu města Brna prošel přepracováním s ohledem na Pokyny ZMB z roku 2022 a byl uveden do jednotného standardu ÚPD dle stavebního zákona a jeho prováděcích předpisů. Výše uvedené texty je tedy nutno chápat také ve smyslu těchto úprav.

Námítka č.5

Výrok:

Námítce se vyhovuje částečně.

Odůvodnění:

Předmětem námítky je požadavek na vypuštění územních rezerv pro bydlení B-6 a územních rezerv O-5 a O-6 pro veřejná prostranství. Z důvodu nesouhlasu MČ Brno-Medlánky s rozvojem na k.ú. území Medlánek bude územní rezerva B-6 vypuštěna a území bude ponecháno za účelem využití pro zahrádky I.

Na základě rozhodnutí Rady města Brna (RMB), které přijala na schůzi RMB č.R8/127 zahájené dne 20.1.2021 s pokračováním dne 25.1.2021 a 27.1.2021, uplatnil určený zastupitel, radní pro územní plánování RNDr. Filip Chvátal, PhD. u pořizovatele připravovaného Územního plánu města Brna – Odboru územního plánování a rozvoje MMB, ve smyslu § 53 odst. (1) zákona č. 183/2006 sb., o územním plánování a stavebním řádu, ve znění pozdějších předpisů podnět, aby vyhodnocení výsledků projednání dokončil v souladu s doporučením RMB. RMB doporučila řešení u problematických oblastí rozvoje města stěžejního charakteru, jednou z nich bylo i vypuštění územních rezerv na území Medlánek v souladu s požadavky MČ Brno-Medlánky. Z tohoto důvodu lze námítce částečně vyhovět a územní rezervu B-6 vypustit s tím, že území bude ponecháno za účelem využití pro zahrádky I.

Vzhledem k nesouhlasu s původním vedením koridoru územní rezervy O-5 centrem Medlánek byla následně naznačena možnost změny jejího trasování. Tuto úpravu však z časových důvodů nebylo možné prověřit v potřebné podrobnosti a s podrobnějším vyhodnocením dopadů a vlivů na území.

Aby bylo možné podrobněji prověřit toto území jednak z hlediska koncepce dopravy (Odboru dopravy MMB) a z hlediska územních dopadů (Odboru územního plánování a rozvoje MMB), bylo rozhodnuto z pozice pořizovatele o jejich vymezení.

Z tohoto důvodu bude územní rezerva O-6 v Návrhu ponechána beze změny a územní rezerva O-5 bude upravena do koridoru v návaznosti od územní rezervy O-6 po propojení se záměrem R/1.

Po zpracování podrobnějších prověřovacích studií budou vyhodnoceny dopady do území a až následně na základě doporučení bude rozhodnuto o těchto územních rezervách.

Územní rezerva O-6 bude ponechána v nezměněné podobě, koridor územní rezervy O-5 bude upraven a veden v pokračování územní rezervy O-6 směrem k záměru R/1.

Věcná podstata způsobů vypořádání předmětného podání zůstává nadále relevantní, přestože návrh nového územního plánu města Brna prošel přepracováním s ohledem na Pokyny ZMB z roku 2022 a byl uveden do jednotného standardu ÚPD dle stavebního zákona a jeho prováděcích předpisů. Výše uvedené texty je tedy nutno chápat také ve smyslu těchto úprav.

Námítka č.6 Námítka č.7

Výrok:

Námítce se nevyhovuje.

Odůvodnění:

Tangenciální propojení městských částí Brno-Komín a Brno - Bystrc s MČ Brno-Medlánky je dlouhodobě sledované už v platném ÚPmB, pro které je zde vymezena plocha komunikací a

prostranství místního významu s navazující plochou krajinné zeleně pro možnost umístění stromořadí či jiného krajinného prvku v rekreačně využívaném území. V Návrhu nového ÚPmB se rovněž v kontinuitě se stávajícím ÚPmB vymezuje plocha veřejného prostranství, která kopíruje stávající zpevněnou cestu vedoucí přes předmětné území (agreguje částečně i návrhovou plochu krajinné zeleně KV ze stávajícího ÚPmB, což je dáno měřítkem nového ÚPmB) a která vytváří podmínky pro žádoucí prostupnost územím. Z hlediska koncepce uspořádání dopravy slouží tato plocha pro vedení samostatné cyklotrasy. Zajišťuje dopravní obsluhu pro rozvojovou část brněnské ZOO ze strany Brna-Bystrce a stabilizovaného areálu Pily ČR, dále pak stabilizovaného areálu Policie ČR a medláneckého letiště ze strany Brna-Medlánek. Převážná část území je však určena pro nestavební využití, které negeneruje dopravní zatížení. Koridor již v současné době plní funkci obsluhy navazujících pozemků a jeho vymezení je nezbytné. Jeho šířka neznamená „výstavbu“ komunikace v celé šíři, ale umožňuje „kultivaci“ nevyhovujícího stavu a doplnění např. oboustranného stromořadí a zvýšení kvality prostupnosti pro pěší a cyklisty. To, jakým způsobem bude upraven provoz na tomto propojení nebo případně rozdělení na provozně nezávislé úseky není předmětem řešení územního plánu, ale úpravy organizace dopravy, která stanoví podmínky provozu, případně zamezí průjezdu nebo omezí některé nežádoucí pohyby.

Na základě rozhodnutí Rady města Brna (RMB) konané na schůzi RMB č.R8/127 zahájené dne 20.1.2021 s pokračováním dne 25.1.2021, uplatnil určený zastupitel, radní pro územní plánování RNDr. Filip Chvátal, PhD. u pořizovatele připravovaného Územního plánu města Brna – Odboru územního plánování a rozvoje MMB, ve smyslu § 53 odst. (1) zákona č. 183/2006 sb., o územním plánování a stavebním řádu, ve znění pozdějších předpisů, podnět, aby vyhodnocení výsledků projednání dokončil v souladu s doporučením RMB. Co se týče problematické oblasti rozvoje města RMB doporučila komunikační propojení Komín – Medlánek řešit jako návrhovou plochu veřejného prostranství O s tím, že část tohoto koridoru v prostoru od odbočky k rozvojové ploše ZOO k areálu Policie ČR bude stabilizován v rozsahu platného ÚPmB (bez integrace plochy zeleně).

Rozvojová lokalita Kn-6 pro rozvoj Zoologické zahrady musí mít územním plánem zajištěnou možnost dopravního napojení. Vymezení plochy veřejných prostranství pro zajištění dopravního napojení do západního vstupu ZOO tedy nelze vypustit.

Z výše uvedeného dále vyplývá, že veřejně prospěšná stavba Vy/O/0346 zůstane zachována.

Věcná podstata způsobů vypořádání předmětného podání zůstává nadále relevantní, přestože návrh nového územního plánu města Brna prošel přepracováním s ohledem na Pokyny ZMB z roku 2022 a byl uveden do jednotného standardu ÚPD dle stavebního zákona a jeho prováděcích předpisů. Výše uvedené texty je tedy nutno chápat také ve smyslu těchto úprav.

Pro úplnost doplňujeme, že na základě Pokynu č. 6) "Důkladné opakované posouzení připomínek městských částí z veřejného projednání" Zastupitelstva města Brna ze dne 21.06.2022, došlo v území kolem areálu bývalého JZD k úpravě návrhu spočívající v zapracování řešení dle ÚS Komín, Palcary - jih (Ing.arch. Jenčková, 08/2022). V území jsou nově vymezeny plochy smíšené obytné všeobecné, plochy občanského vybavení veřejného a s tím spojené upravené vedení dopravní infrastruktury.

Námítka č.8

Výrok:

Námítce se nevyhovuje.

Odůvodnění:

Rozsah rozvojové plochy Kn-6 "Zoologická zahrada" zpracovatel vyhodnotil na základě II. varianty Konceptu, která byla upravena na základě Pokynů pro zpracování Návrhu ÚPmB, které schválilo Zastupitelstvo města Brna usnesením č. ZM7/3871 na zasedání konaném dne 19. 6. 2018; a vychází taktéž z Generelu rozvoje ZOO města Brna z roku 2006. Plocha je určena pro expozici Safari. Zahrnuto je i plánované lokální biocentrum s regionálním biokoridorem.

Územní plán se netvoří na období v řádech jednotek let, ale na období několika desetiletí. Z toho důvodu nelze k vymezování nových návrhových ploch přistupovat prizmatem aktuálních plánů a projektů, ale je nutné umožnit vhodné rozšíření předmětných záměrů (v našem případě ZOO) i v dlouhodobém časovém horizontu.

Řešená lokalita bezprostředně navazuje na stávající areál brněnské ZOO, u kterého tak může dojít k plánovanému rozšíření. Je třeba uvést, že navrženým řešením dojde ke zmenšení ploch velkovýrobně obhospodařovaného půdního fondu, k jeho záboru však dojde s naprostým ohledem na přilehlé zemědělské plochy, u kterých nedojde ani ke snížení jejich prostupnosti ani ke ztížení jejich obhospodařování. SEA stanovuje, že plochy jsou akceptovatelné bez dalších podmínek nad rámec podmínek stanovených v ÚP.

Z toho důvodu bude rozvojová plocha Kn-6 ponechána v nezměněném stavu a ponechána bude také možnost nového vstupu na severní straně lokality. Návrh ÚPmB ovšem nestanovuje, a není to ani v jeho kompetenci, jaká bude konkrétní funkce a využití tohoto vstupu (např. zda půjde o vstup pro veřejnost nebo pouze o technický vstup). Z Návrhu ÚPmB bude vypuštěna plocha veřejného prostranství původně vymezená pro umístění parkoviště u tohoto severního vstupu.

Věcná podstata způsobů vypořádání předmětného podání zůstává nadále relevantní, přestože návrh nového územního plánu města Brna prošel přepracováním s ohledem na Pokyny ZMB z roku 2022 a byl uveden do jednotného standardu ÚPD dle stavebního zákona a jeho prováděcích předpisů. Výše uvedené texty je tedy nutno chápat také ve smyslu těchto úprav.

Námítka č.9

Výrok:

Námítce se nevyhovuje.

Odůvodnění:

Nesouhlasíte s případnou výstavbou bytových domů, kterou umožňují předmětné plochy smíšené obytné v rozvojové lokalitě Me-1 a požadujete změnu ve prospěch ploch komerční vybavenosti (W/v3).

Zpracovatel prověřil nutnost doplnit plochy komerční vybavenosti, a to v severní a jižní části lokality v návaznosti na realizované areály při ulici Purkyňova. Navyšování dalších ploch W není v lokalitě nutné (vyjma ploch v jihozápadní a severozápadní části předmětné lokality, které doplňují souvislý pás ploch komerční vybavenosti a byl u nich ponechám způsob využití W a vymezené plochy W v severní části). Přeměnou původně plánovaných ploch W na plochy smíšené obytné (C) je reagováno na deficitní funkci bydlení, což je jeden z hlavních problémů současné doby. Zvýšení možnosti stavět objekty pro bydlení, resp. pro smíšenou funkci, je základním požadavkem města a jde o jednu z hlavních úloh územního plánu. Předepsaná územní studie prověří potřebu umístění občanského vybavení, mateřské školy a veřejného prostranství o ploše min. 3000 m². Pro tyto funkce je vhodná smíšená obytná plocha, mezi jejíž hlavní využití patří mimo bydlení také občanské vybavení shodné s plochami V a W, maloobchod, služby a nerušící výroba a sport. Ve smíšené obytné ploše je také nutné dodržet regulativ 30 % zeleně pro disponibilní pozemky, což se v plochách W v takové míře nevyžaduje. Navržení plochy smíšené obytné je z výše uvedených důvodů vhodnější jak plochy komerční vybavenosti W.

Věcná podstata způsobů vypořádání předmětného podání zůstává nadále relevantní, přestože návrh nového územního plánu města Brna prošel přepracováním s ohledem na Pokyny ZMB z roku 2022 a byl uveden do jednotného standardu ÚPD dle stavebního zákona a jeho prováděcích předpisů. Výše uvedené texty je tedy nutno chápat také ve smyslu těchto úprav.

Námítka č.10

Výrok:

Námítce se vyhovuje částečně.

Odůvodnění:

V rámci podání je vysloven nesouhlas se záměrem komunikačního propojení sběrného významu, označeného jako Me/1 z ul. Purkyňova do ul. Hudcova.

V souvislosti s úpravou komunikačních propojení v MČ Brno-Medlánky bude v návrhu pro opakované veřejné projednání upraven systém sběrných komunikací v území. Propojení sběrného charakteru Me/1 bude sledováno v upravené poloze souběžně s ulicí Hradeckou.

Prostup v území z ulice Purkyňovy do ulice Hudcovy je žádoucí ponechat jako koridor veřejného prostranství.

Věcná podstata způsobů vypořádání předmětného podání zůstává nadále relevantní, přestože návrh nového územního plánu města Brna prošel přepracováním s ohledem na Pokyny ZMB z roku 2022 a byl uveden do jednotného standardu ÚPD dle stavebního zákona a jeho prováděcích předpisů. Výše uvedené texty je tedy nutno chápat také ve smyslu těchto úprav.

Magistrát města Brna
Odbor územního plánování a rozvoje
Kounicova 67
601 67 Brno

MAGISTRÁT MĚSTA BRNA	
podatelna	20
19 -06- 2020	
Došlo dne	
Č.j. MMB:	
Příl.:	

Statutární město Brno
Magistrát města Brna

MMB/0253943/2020

listy: 3 přílohy:

druh:



mmb1es773904ef Doručeno: 19.06.2020

Podatel: Jméno a příjmení:
Datum narození:
Trvale bytem:



2104

Jsem – nejsem* spolu/vlastníkem nemovitosti v ploše dotčené navrhovanou změnou (uvést parcelní číslo pozemku nebo číslo popisné stavby nebo identifikaci bytové či nebytové jednotky):
Parcely č. ve městě Brně v k. ú. Medlánky [611743] a dále rodinného domu/bytu který se nachází na parcele č. taktéž v k. ú. Medlánky.

(* nehodící se škrtněte)

Námítky – Připomínky* proti Návrhu Územního plánu města Brna, jeho grafické i textové části

Námítka/Připomínka* č. 1:

- **Vymezení dotčeného území**

Medlánky-Řečkovice-Ivanovice, návrhové plochy Me-4 (na konci ul. V Újezdech) a R-3 (Řečkovická kasárna a okolí)

- **Obsah**

1	Nesouhlasím s novou komunikací Medlánky-Ivanovice a požaduji její vypuštění z návrhu územního plánu. Požaduji změnit plochy C/v3 a B/v3 v návrhové ploše Me-4 na plochu městské zeleně Z pro vybudování nového Medláneckého parku. Požaduji zásadní snížení intenzity využití území v návrhové ploše R-3 a její změnu výhradně na méně intenzivní nízkopodlažní výstavbu do úrovně podlažnosti 2 a strukturu zástavby změnit na rezidenční nízkopodlažní r (konkrétně změnit plochy B/v3 a C/v3 na B/r2 a C/r2) a její funkční komunikační napojení do území té městské části, kde je tato výstavba plánována. Požaduji vypuštění územních rezerv B-7, B-8 a C-2 a zásadně redukovat navrhovaný rozsah záboru zemědělského půdního fondu.	1 - 4
---	----------------------------------------------------------------------------------------------------------------------------------------------------------------------------------------------------------------------------------------------------------------------------------------------------------------------------------------------------------------------------------------------------------------------------------------------------------------------------------------------------------------------------------------------------------------------------------------------------------------------------------------------------------------------------------------------------------------------------------------------------	-------------

- **Odůvodnění**

- Povoláním bytové výstavby kolem Řečkovických kasáren a její napojení sběrnou komunikací do Medlánek na ulici V Újezdech a Hudcovu nelze dodržet zákonné limity hluku z dopravy u stávající výstavby na ulici V Újezdech a Hudcova. Měřením hluku z dopravy Krajskou hygienickou stanicí na ulici V Újezdech (u křižovatky V Újezdech/Nadační) bylo prokázáno již nyní limitní hodnota 53,5 dB hluku (měřeno pro denní dobu 6-22 hod). V případě povolení další bytové výstavby a její napojení na ulici V Újezdech se tato hluková zátěž z dopravy prokazatelně zvýší a překročí platný limit 55 dB pro denní dobu. Stávající výstavba při ulici V Újezdech je postavena tak blízko sběrné komunikaci, že nelze dále vysadit stromy, keře a izolační zeleň, která by hluk a prašnost z dopravy snížila.

- Dalším měřením Státního zdravotního Ústavu a Krajskou hygienickou stanicí ze dne 28. 4. 2011 a 4. 5. 2011 byla prokázána hluková zátěž na ulici V Újezdech 56,4 dB +- 1,7 dB. Hygienický limit pro území je dán zákonem na 55 dB. Je tedy prokázána přinejmenším limitní hluková zátěž z dopravy již dnes. Povolením další zástavby a silniční propojkou Medlánky-Ivanovice dojde k dalšímu značnému nárůstu dopravy a překročení hygienických limitů hluku. Plánovači tyto limity musí nekompromisně respektovat. (Odkazují i na precedenční rozsudky Nejvyššího soudu 7 Tdo 991/2005 z 15. listopadu 2005 a Evropského soudního dvora C-237/ 07 z 25. 7. 2008.)
- Je zcela zřejmé a prokázáno dopravní studií MČ Medlánky (2011), že hlavní dopravní proud pojedě směrem do Brna přes ulici V Újezdech a Hudcovu a z Brna naopak.
- Navrhovaná zástavba za Řečkovickými kasárnami (plochy Cv3, Bv3 – smíšená obytná a bytová, volná, výška 16m) neodpovídá výšce a druhu stávající zástavby při ulici Terezy Novákové (Br2 – bytová rezidenční, výška 10m). Toto navrhované zintenzivnění zastavění a povolení výstavby dalších sídlišť a jejich napojení do Medláneckého údolí, kde se drží smog, podstatně zhorší hlukovou a imisní zátěž Medlánek. Lze tedy oprávněně namítat, že kromě hluku z dopravy, se dále podstatně zhorší imisní zátěž, především překročením limitu prachových částic PM10.
- Budova školy na ulici Hudcova, která těsně přiléhá sběrné komunikaci (nelze mezi ní a komunikací vysadit ani stromy ani keře, které by snížily hluk a prach) je již nyní velmi negativně zasažena dopravou a nelze ve třídách pravidelně větrat z důvodu hluku z dopravy a prachu.
- Měření prašnosti PM10 z 2. 2. 2011 - 3. 2. 2011 (69 µ/m3) prokázalo překročení hygienických limitů před ZŠ Hudcova. Propojení silnicemi Hudcova-Purkyňova situaci jenom zhorší. Na ulici Hudcova kromě základní školy je i Mateřská škola a SOS vesnička.
- V neposlední řadě odůvodňuji velkým zábořem kvalitní zemědělské půdy I, II a III stupně ochrany
- V konceptech nového ÚP bylo počítáno s velkou plochou městské zeleně na konci ulice V Újezdech, která nyní v návrhu zcela chybí. U Ivanovic se počítá s plochou městské zeleně Z u Medlánek nyní nikoliv. Návrh vůbec nepočítá s nedávnou výsadbou na pozemcích v této lokalitě plocha Me-4. Změnou ploch Cv3 a Bv3 v ploše Me-4 na plochu městské zeleně dojde k rozvoji těchto výsadeb a umožní realizaci nového Medláneckého parku mezi Medlánkami a Řečkovicemi. Dojde k posílení rekreační a obytné funkce pro stávající i nové obyvatele.

Námítka/Připomínka* č. 2:

- **Vymezení dotčeného území**

Medlánky, návrhové plochy územních rezerv pro bytovou výstavbu B-6 (zahrady při ul. Vycházková a Turistická) a komunikací O-5 (Turistická-V Újezdech/nadační) a O-6 (Purkyňova-Turistická)

- **Obsah**

5

- Požadují vypuštění územních rezerv B-6 (Medlánecké zahrádky) a územních rezerv pro komunikace O-6 (Purkyňova-Turistická) a O-5 (Turistická-V Újezdech/nadační) a zachování ploch zahrádek I.

5

- **Odůvodnění**

- Povolením územních rezerv pro budoucí povolení výstavby v zahrádkách a její napojení silnicemi na ulici V Újezdech/Nadační a Purkňovu dojde k nevratnému poškození charakteru Medlánek ve všech směrech, nejen z hlediska ochrany přírody a rekreační funkce Medlánek, ale především z hlediska pohody zdejšího bydlení a kvality prostředí.
- Jako vysoce problematické a nevhodné vidím navrhovanou územní rezervu pro zástavbu zahrádek pod vrcholem Bosně a silniční propojení z ul. V Újezdech/Nadační na ul. Turistickou (u křížku), která je vedena těsně kolem dětského hřiště a přes biokoridor kolem Medláneckého potoka. Dále pak silniční průtah z ul. Turistické (u křížku) na ulici Purkyňova.

Námítka/Připomínka* č. 3:

- **Vymezení dotčeného území**

Medlánky-Komín, silnice kolem Medláneckého letiště a nový zadní vstup do ZOO

- **Obsah**

6

- Požadují vypuštění nového zadního vstupu do ZOO a k ní navrhované silnice kolem Medláneckého letiště (území přestavby, které umožňuje stavbu silnice).
- Požadují vypuštění silnice kolem letiště z veřejně prospěšných staveb (Vy/O/0346)
- Požadují zmenšit rozsah plochy pro rozvoj ZOO tak, aby byl vytvořen prostor pro plynulý přechod areálu do přírodního zázemí v krajině a umožněno nezbytné doplnění trvalých liniových prvků krajinné zeleně pro posílení vodozadržných funkcí krajiny, boj se suchem a migraci rostlin a živočichů.

6

8

8

- **Odůvodnění**

- Silnice kolem Medláneckého letiště a její přivedení k novému zadnímu vstupu do ZOO nenávratně poškodí rekreační lokalitu využívanou vícero městskými částmi.
- Pro zachování současných rekreačních hodnot je nutné zachovat stávající stav bez automobilové dopravy.
- V ZOO Brno je dlouhodobě plánována nákladná investice za stovky milionů do vybudování nového vstupu s parkovištěm od ulice Ondrovy a do nových atrakcí.
- K přesměrování návštěvníků mimo tento hlavní vstup není žádný důvod a navíc je ekonomicky nevhodné nejen pro ZOO, ale i pro město (budování nákladné komunikační infrastruktury, zatěžování dalších oblastí bydlení dopravou) a jeví se jako účelové.
- V okolí letiště jsou dle opatření obecné povahy civilního úřadu pro letectví (vydané 8.4.2020, spis. zn.: 16/730/0051/OPLKCM/01/20) stanovena ochranná pásma, mimo jiných také proti klamavým a nebezpečným světlům. Tyto ochranná pásma budou povolením silnice kolem Medláneckého letiště porušena.

Námítka/Připomínka* č. 4:

- **Vymezení dotčeného území**

Medlánky, lokalita Technologického parku Me-1 (od Medláneckého parku ke stávající konečné tramvaje č. 12)

- **Obsah**

9

- Nesouhlasím s povolením výstavby bytových domů, které umožňují plochy C/v3 (plocha smíšená obytná) a požaduji jejich změnu na plochy W/v3 (komerční vybavenost/kanceláře).
- Nesouhlasím s navrhovanou sběrnou komunikací z technologického parku k ZŠ Hudcova a požaduji změnu na plochu přestavby od navrhované nové konečné tramvaje č. 12 (u stávající panelky) k ZŠ Hudcova.

9

1

0

• Odůvodnění

- V konceptech nového ÚP se v těchto plochách navrhovali pouze kancelářské objekty nikoliv bytové domy
- Povolení výstavby bytových domů s obchody v této lokalitě dojde k překročení kapacity ZŠ Hudcova v Medlánkách, která je již nyní na hranici kapacity
- Budova školy na ulici Hudcova, která těsně přiléhá sběrné komunikaci (nelze mezi ní a komunikací vysadit ani stromy ani keře, které by snížili hluk a prach) je již nyní velmi negativně zasažena dopravou a nelze ve třídách pravidelně větrat z důvodu hluku z dopravy a prachu. Z těchto důvodů nelze přivést ještě shora na křižovatku Hudcova u školy kapacitní sběrnou komunikaci z lokalit Technologického parku.
- Měření prašnosti PM10 z 2. 2. 2011 - 3. 2. 2011 (69 μm^3) prokázalo překročení hygienických limitů před ZŠ Hudcova. Propojení silnicemi Hudcova-Purkyňova situaci jenom zhorší. Na ulici Hudcova kromě základní školy je i Mateřská škola a SOS vesnička.

Výše uvedené námítky/připomínky* dále odůvodňuji a požaduji:

Požaduji dodržet:

Požaduji aby při posuzování těchto návrhů byla plně respektována závazná Směrnice Rady EU 96/62/ES o posuzování a řízení kvality vnějšího ovzduší, kde jsou stanoveny dnes platné zákonné limity pro prašnost (PM10), ale i závazná Směrnice Evropského parlamentu a Rady 2008/50/ES ze dne 21. 5. 2008 o kvalitě ovzduší a čistším ovzduší pro Evropu, kterou jsou státy EU vázány zavést přísnější normy pro prašnost (PM10 a PM2.5).

Státní politiku životního prostředí České republiky 2012–2020 – přehled vybraných cílů - snížit zábery nenarušené krajiny pro nové aktivity, chránit kvalitní segmenty přírodního charakteru v zastavěných územích. - **Chránit půdu před zábery a neodpovědným rozšiřováním měst a obcí mimo současná zastavěná území.** - **Uplatňovat všeobecnou strategii šetrné dopravy a její minimalizace.** - **Zastavit zvyšování hluku, zejména dopravního.**

Akční plán zdraví a životního prostředí ČR - **Zastavit nárůst hluku, zejména dopravního a snižovat expozici hluku prostředky územního plánování.**

Dlouhodobý program zlepšování zdravotního stavu obyvatelstva ČR. Zdraví pro všechny v 21. století (2002) – přehled vybraných cílů - Snižovat vliv dopravy na životní prostředí a zdraví obyvatel. - Kontrolovat dodržování přípustné hladiny hluku.

Opatření obecné povahy civilního úřadu pro letectví (vydané 8.4.2020, spis. zn.: 16/730/0051/OPLKCM/01/20), které vymezuje ochranná pásma s výškovým omezením staveb, proti nebezpečným a klamavým světlům a dalším omezením obsažených v tomto opatření.

Navrhované změny v návrhu nového ÚP města Brna by vedly, jak k zásahu do mých práv na příznivé životní prostředí, v právu na nerušené užívání své nemovitosti, ale také k zásahu do mých vlastnických práv, neboť cena mnou vlastněných nemovitostí by se v případě uskutečnění záměrů v návrhu územního plánu snížila.

Všechny pozitivní přírodní, kulturní, civilizační a estetické hodnoty Medlánek vedle své jedinečnosti, které Medláňkám dávají, tedy zároveň tvoří limity jejího rozvoje, a to jak v pozitivním tak negativním slova smyslu s ohledem na trvalou udržitelnost zdejšího území. Další navrhovaná rozsáhlá bytová výstavba v lokalitě za Duhovými Poli směrem k Ivanovicím, případně bytová výstavba na úkor zahrádek a nové silniční spojky s Ivanovicemi, Komínem a průtahy Medláňkami by ve svém důsledku znamenaly významné snížení kvality zdejšího bydlení, který nelze v žádném případě vnímat jako trvale udržitelný rozvoj území. Nelze v žádném případě považovat za vhodné ani rozumné, aby připravovaný rozvoj města Brna byl prováděn na úkor kvality bydlení a životního prostředí obyvatel Medlánek, přičemž návrh územního plánu takové negativní dopady ve svém důsledku přináší. Mám za to, že navržené řešení není v souladu s cílem územního plánování ve smyslu stavebního zákona.

V Brně dne 15. 6. 2020

Po

MMB/0253943/2020

Námítka č.1

Výrok:

Námítce se nevyhovuje.

Odůvodnění:

V rámci podání je vysloven požadavek na vypuštění komunikačního propojení mezi Medláncami a Ivanovicemi, od ulice V Újezdech, označeným ve výkrese 2.2 jako R/1.

Vyhodnocení z r. 2020:

„Záměr R/1 má přímou souvislost s rozvojem MČ Brno-Řečkovice a MČ Brno-Ivanovice a tento záměr nelze vypustit, ale jeho podoba dozná změn.

V upraveném návrhu budou doplněny plochy rozvoje na k.ú. Ivanovice a záměr R/1 nebude propojován na k.ú. Medlánců a bude veden v koridoru ulice Terezy Novákové (záměr R/31).“

Pro dokladování transparentnosti procesu vyhodnocení podání a pro úplnost uvádíme, že v předmětném území došlo ke změně. Ve výsledném řešení Návrhu nového ÚPmB byla poloha záměru R/1 upravena a záměr je připojen na ulici Žilkovu v MČ Brno-Řečkovice a Mokrý Hora. S územím MČ Brno-Medlánců není propojen.

Tato změna však nemá vliv na podstatu vyhodnocení požadavku podatele.

Věcná podstata způsobů vypořádání předmětného podání zůstává nadále relevantní, přestože návrh nového územního plánu města Brna prošel přepracováním s ohledem na Pokyny ZMB z roku 2022 a byl uveden do jednotného standardu ÚPD dle stavebního zákona a jeho prováděcích předpisů. Výše uvedené texty je tedy nutno chápat také ve smyslu těchto úprav.

Námítka č.2

Výrok:

Námítce se vyhovuje částečně.

Odůvodnění:

Požadujete změnit v návrhové ploše Me-4 plochy C/v3 a B/v3 na plochu městské zeleně. Na základě doporučení samosprávy města k vypořádání námitek a připomínek doručených k projednanému Návrhu nového ÚP nebudou návrhové stavební plochy bydlení B a smíšená obytná C v části lokality Me-4 (severně ulice V Újezdech) vymezeny. Zůstane zachováno stávající funkční využití dle platného ÚPmB – pro zemědělský půdní fond, požadovaná plocha městské zeleně pro nový park nebude vymezena. Rozvojová lokalita Me-4 bude zredukována a zůstane pouze část s návrhovými plochami pro veřejnou vybavenost.

Věcná podstata způsobů vypořádání předmětného podání zůstává nadále relevantní, přestože návrh nového územního plánu města Brna prošel přepracováním s ohledem na Pokyny ZMB z roku 2022 a byl uveden do jednotného standardu ÚPD dle stavebního zákona a jeho prováděcích předpisů. Výše uvedené texty je tedy nutno chápat také ve smyslu těchto úprav.

Námítka č.3

Výrok:

Námítce se částečně vyhovuje.

Odůvodnění:

Pro dokladování transparentnosti procesu vyhodnocení podání je uveden také mezitímní pracovní výrok a odůvodnění, tj. vyhodnocení z r. 2020:

Námítce nebylo v roce 2020 vyhověno, protože: Podatel požadujete v rozvojové lokalitě R-3 snížit výškovou úroveň a strukturu zástavby v plochách B a C z v3 na r2. To by však znamenalo eliminovat úroveň vhodnou pro městskou zástavbu v úrovni 6-16 m na úroveň pro rezidenční zástavbu s rodinnými domy do úrovně jen 10 m. Lokalita není určena pro výstavbu rodinných domů, je vhodná zejména pro zástavbu nízkopodlažních obytných

domů. Pouze v okrajových plochách navazujících na výstavbu stávajících rodinných domů byla zvolena výšková úroveň 2.

Konečné rozhodnutí o námítce a odůvodnění tohoto rozhodnutí se vztahuje k výslednému řešení Návrhu nového ÚPmB:

Věcný obsah námítky byl uplatněn opakovaně při 1. opakovaném veřejném projednání. Podatel požaduje změnit regulativy u ploch v rámci předmětné rozvojové lokality z B/v3 a C/v3 na B/r2 a C/r2. Podnět na změnu regulativu u předmětné plochy B/k3 na B/r2 podala také MČ Brno-Řečkovice. Určený zastupitel RNDr. Filip Chváta, PhD. dle § 53 odst. (1) stavebního zákona uplatnil v procesu vyhodnocování výsledků projednání dopisem č.j. MMB/0477610/2021 ze dne 13.9.2021 na základě doporučení RMB R8/168 konané dne 1.9.2021 podnět na zohlednění místních zájmů MČ Brno-Řečkovice a to u plochy bydlení v lokalitě Díly (mezi areálem kasáren a zástavbou v ul. Žilkova) snížit výšku zástavby na 2; tj. na místo uvedené B/k3 změnit regulativ na B/r2. Městské části jsou dle Statutu města Brna oprávněny uplatňovat právo na místní samosprávu ve specifickém režimu prostřednictvím vyjádření k projednávaným územně plánovacím dokumentacím.

Na základě výsledků projednání byly místní zájmy městské části Brno-Řečkovice zohledněny a Návrh pro druhé veřejné opakované projednání bude upraven (u předmětné plochy dojde ke změně regulativu z B/k3 na B/r2 a k vymezení plochy smíšené obytné C/k3 podél budoucí městské třídy). Touto úpravou je částečně reagováno také na požadavek podatele.

Plochy smíšené obytné C/k3 (potažmo C/v3) zůstanou ovšem zachovány v původní podobě (nebude se měnit ani výška ani uspořádání zástavby). Plochy smíšené obytné (C) jsou vymezeny podél plánovaných komunikací, respektive podél budoucí městské třídy. Vyšší úroveň zástavby i kompaktní uspořádání zástavby je u nich zvoleno záměrně, aby bylo zajištěno odclonění negativních vlivů dopravy od ploch bydlení, které se nachází za nimi. Jejich navrhování podél rušnějších komunikací a městských tříd je pravidlem v celém ÚPmB.

Věcná podstata způsobů vypořádání předmětného podání zůstává nadále relevantní, přestože návrh nového územního plánu města Brna prošel přepracováním s ohledem na Pokyny ZMB z roku 2022 a byl uveden do jednotného standardu ÚPD dle stavebního zákona a jeho prováděcích předpisů. Výše uvedené texty je tedy nutno chápat také ve smyslu těchto úprav.

Námítka č.4

Výrok:

Námítce se vyhovuje částečně.

Odůvodnění:

Na základě rozhodnutí Rady města Brna (RMB), které přijala na schůzi RMB č.R8/127 zahájené dne 20.1.2021 s pokračováním dne 25.1.2021, uplatnil určený zastupitel, radní pro územní plánování RNDr. Filip Chváta, PhD. u pořizovatele připravovaného Územního plánu města Brna – Odboru územního plánování a rozvoje MMB, ve smyslu § 53 odst. (1) zákona č. 183/2006 sb., o územním plánování a stavebním řádu, ve znění pozdějších předpisů, podnět, aby vyhodnocení výsledků projednání dokončil v souladu s doporučením RMB. RMB doporučila řešení u problematických oblastí rozvoje města stěžejního charakteru, u předmětné územní rezervy B-7, B-8 a C-2 následujícím způsobem:

„Vzhledem k tomu, že došlo na úrovni ZÚR JMK k rozhodnutí o umístění koridoru komunikace R-43 na území města Brna, je možné učinit rozhodnutí a aktivovat územní rezervy tj. územní rezervy převést zpět do zastavitelných ploch dle projednané a vybrané varianty Konceptu ÚPmB či dílčích úprav. Aktivaci územních rezerv převedením do zastavitelných ploch však nelze v úpravě Návrhu ÚPmB před opakovaným veřejným projednáním doporučit, ale až po první aktualizaci nového ÚPmB v rámci Zprávy o uplatňování ÚPmB, případně samostatnou změnou nového ÚPmB. V Návrhu ÚPmB by tak byly územní rezervy ponechány vyjma těch, kde je na základě výsledků projednání doporučeno jejich vypuštění (např. právě předmětná B-7). V současné době je žádoucí aktivovat územní rezervu B-8 pro bydlení a C-2 na k.ú. Medlánek pro smíšené využití...“.

Na základě uvedeného pořizovatel dává pokyn územní rezervu B-7 z návrhu ÚPmB vypustit a územní rezervu B-8 aktivovat pro bydlení a C-2 pro smíšenou funkci v souladu s podnětem určeného zastupitele.

Věcná podstata způsobů vypořádání předmětného podání zůstává nadále relevantní, přestože návrh nového územního plánu města Brna prošel přepracováním s ohledem na Pokyny ZMB z roku 2022 a byl uveden do jednotného standardu ÚPD dle stavebního zákona a jeho prováděcích předpisů. Výše uvedené texty je tedy nutno chápat také ve smyslu těchto úprav.

Námítka č.5

Výrok:

Námítce se vyhovuje částečně.

Odůvodnění:

Předmětem námítky je požadavek na vypuštění územních rezerv pro bydlení B-6 a územních rezerv O-5 a O-6 pro veřejná prostranství. Z důvodu nesouhlasu MČ Brno-Medlánky s rozvojem na k.ú. území Medlánek bude územní rezerva B-6 vypuštěna a území bude ponecháno za účelem využití pro zahrádky I.

Na základě rozhodnutí Rady města Brna (RMB), které přijala na schůzi RMB č.R8/127 zahájené dne 20.1.2021 s pokračováním dne 25.1.2021 a 27.1.2021, uplatnil určený zastupitel, radní pro územní plánování RNDr. Filip Chvátal, PhD. u pořizovatele připravovaného Územního plánu města Brna – Odboru územního plánování a rozvoje MMB, ve smyslu § 53 odst. (1) zákona č. 183/2006 sb., o územním plánování a stavebním řádu, ve znění pozdějších předpisů podnět, aby vyhodnocení výsledků projednání dokončil v souladu s doporučením RMB. RMB doporučila řešení u problematických oblastí rozvoje města stěžejního charakteru, jednou z nich bylo i vypuštění územních rezerv na území Medlánek v souladu s požadavky MČ Brno-Medlánky. Z tohoto důvodu lze námítce částečně vyhovět a územní rezervu B-6 vypustit s tím, že území bude ponecháno za účelem využití pro zahrádky I.

Vzhledem k nesouhlasu s původním vedením koridoru územní rezervy O-5 centrem Medlánek byla následně naznačena možnost změny jejího trasování. Tuto úpravu však z časových důvodů nebylo možné prověřit v potřebné podrobnosti a s podrobnějším vyhodnocením dopadů a vlivů na území.

Aby bylo možné podrobněji prověřit toto území jednak z hlediska koncepce dopravy (Odboru dopravy MMB) a z hlediska územních dopadů (Odboru územního plánování a rozvoje MMB), bylo rozhodnuto z pozice pořizovatele o jejich vymezení.

Z tohoto důvodu bude územní rezerva O-6 v Návrhu ponechána beze změny a územní rezerva O-5 bude upravena do koridoru v návaznosti od územní rezervy O-6 po propojení se záměrem R/1.

Po zpracování podrobnějších prověřovacích studií budou vyhodnoceny dopady do území a až následně na základě doporučení bude rozhodnuto o těchto územních rezervách.

Územní rezerva O-6 bude ponechána v nezměněné podobě, koridor územní rezervy O-5 bude upraven a veden v pokračování územní rezervy O-6 směrem k záměru R/1.

Věcná podstata způsobů vypořádání předmětného podání zůstává nadále relevantní, přestože návrh nového územního plánu města Brna prošel přepracováním s ohledem na Pokyny ZMB z roku 2022 a byl uveden do jednotného standardu ÚPD dle stavebního zákona a jeho prováděcích předpisů. Výše uvedené texty je tedy nutno chápat také ve smyslu těchto úprav.

Námítka č.6 Námítka č.7

Výrok:

Námítce se nevyhovuje.

Odůvodnění:

Tangenciální propojení městských částí Brno-Komín a Brno - Bystrc s MČ Brno-Medlánky je dlouhodobě sledované už v platném ÚPmB, pro které je zde vymezena plocha komunikací a

prostranství místního významu s navazující plochou krajinné zeleně pro možnost umístění stromořadí či jiného krajinného prvku v rekreačně využívaném území. V Návrhu nového ÚPmB se rovněž v kontinuitě se stávajícím ÚPmB vymezuje plocha veřejného prostranství, která kopíruje stávající zpevněnou cestu vedoucí přes předmětné území (agreguje částečně i návrhovou plochu krajinné zeleně KV ze stávajícího ÚPmB, což je dáno měřítkem nového ÚPmB) a která vytváří podmínky pro žádoucí prostupnost územím. Z hlediska koncepce uspořádání dopravy slouží tato plocha pro vedení samostatné cyklotrasy. Zajišťuje dopravní obsluhu pro rozvojovou část brněnské ZOO ze strany Brna-Bystrce a stabilizovaného areálu Pily ČR, dále pak stabilizovaného areálu Policie ČR a medláneckého letiště ze strany Brna-Medlánek. Převážná část území je však určena pro nestavební využití, které negeneruje dopravní zatížení. Koridor již v současné době plní funkci obsluhy navazujících pozemků a jeho vymezení je nezbytné. Jeho šířka neznamená „výstavbu“ komunikace v celé šíři, ale umožňuje „kultivaci“ nevyhovujícího stavu a doplnění např. oboustranného stromořadí a zvýšení kvality prostupnosti pro pěší a cyklisty. To, jakým způsobem bude upraven provoz na tomto propojení nebo případně rozdělení na provozně nezávislé úseky není předmětem řešení územního plánu, ale úpravy organizace dopravy, která stanoví podmínky provozu, případně zamezí průjezdu nebo omezí některé nežádoucí pohyby.

Na základě rozhodnutí Rady města Brna (RMB) konané na schůzi RMB č.R8/127 zahájené dne 20.1.2021 s pokračováním dne 25.1.2021, uplatnil určený zastupitel, radní pro územní plánování RNDr. Filip Chvátal, PhD. u pořizovatele připravovaného Územního plánu města Brna – Odboru územního plánování a rozvoje MMB, ve smyslu § 53 odst. (1) zákona č. 183/2006 sb., o územním plánování a stavebním řádu, ve znění pozdějších předpisů, podnět, aby vyhodnocení výsledků projednání dokončil v souladu s doporučením RMB. Co se týče problematické oblasti rozvoje města RMB doporučila komunikační propojení Komín – Medlánek řešit jako návrhovou plochu veřejného prostranství O s tím, že část tohoto koridoru v prostoru od odbočky k rozvojové ploše ZOO k areálu Policie ČR bude stabilizován v rozsahu platného ÚPmB (bez integrace plochy zeleně).

Rozvojová lokalita Kn-6 pro rozvoj Zoologické zahrady musí mít územním plánem zajištěnou možnost dopravního napojení. Vymezení plochy veřejných prostranství pro zajištění dopravního napojení do západního vstupu ZOO tedy nelze vypustit.

Z výše uvedeného dále vyplývá, že veřejně prospěšná stavba Vy/O/0346 zůstane zachována.

Věcná podstata způsobů vypořádání předmětného podání zůstává nadále relevantní, přestože návrh nového územního plánu města Brna prošel přepracováním s ohledem na Pokyny ZMB z roku 2022 a byl uveden do jednotného standardu ÚPD dle stavebního zákona a jeho prováděcích předpisů. Výše uvedené texty je tedy nutno chápat také ve smyslu těchto úprav.

Pro úplnost doplňujeme, že na základě Pokynu č. 6) "Důkladné opakované posouzení připomínek městských částí z veřejného projednání" Zastupitelstva města Brna ze dne 21.06.2022, došlo v území kolem areálu bývalého JZD k úpravě návrhu spočívající v zapracování řešení dle ÚS Komín, Palcary - jih (Ing.arch. Jenčková, 08/2022). V území jsou nově vymezeny plochy smíšené obytné všeobecné, plochy občanského vybavení veřejného a s tím spojené upravené vedení dopravní infrastruktury.

Námítka č.8

Výrok:

Námítce se nevyhovuje.

Odůvodnění:

Rozsah rozvojové plochy Kn-6 "Zoologická zahrada" zpracovatel vyhodnotil na základě II. varianty Konceptu, která byla upravena na základě Pokynů pro zpracování Návrhu ÚPmB, které schválilo Zastupitelstvo města Brna usnesením č. ZM7/3871 na zasedání konaném dne 19. 6. 2018; a vychází taktéž z Generelu rozvoje ZOO města Brna z roku 2006. Plocha je určena pro expozici Safari. Zahrnuto je i plánované lokální biocentrum s regionálním biokoridorem.

Územní plán se netvoří na období v řádech jednotek let, ale na období několika desetiletí. Z toho důvodu nelze k vymezování nových návrhových ploch přistupovat prizmatem aktuálních plánů a projektů, ale je nutné umožnit vhodné rozšíření předmětných záměrů (v našem případě ZOO) i v dlouhodobém časovém horizontu.

Řešená lokalita bezprostředně navazuje na stávající areál brněnské ZOO, u kterého tak může dojít k plánovanému rozšíření. Je třeba uvést, že navrženým řešením dojde ke zmenšení ploch velkovýrobně obhospodařovaného půdního fondu, k jeho záboru však dojde s naprostým ohledem na přilehlé zemědělské plochy, u kterých nedojde ani ke snížení jejich prostupnosti ani ke ztížení jejich obhospodařování. SEA stanovuje, že plochy jsou akceptovatelné bez dalších podmínek nad rámec podmínek stanovených v ÚP.

Z toho důvodu bude rozvojová plocha Kn-6 ponechána v nezměněném stavu a ponechána bude také možnost nového vstupu na severní straně lokality. Návrh ÚPmB ovšem nestanovuje, a není to ani v jeho kompetenci, jaká bude konkrétní funkce a využití tohoto vstupu (např. zda půjde o vstup pro veřejnost nebo pouze o technický vstup). Z Návrhu ÚPmB bude vypuštěna plocha veřejného prostranství původně vymezená pro umístění parkoviště u tohoto severního vstupu.

Věcná podstata způsobů vypořádání předmětného podání zůstává nadále relevantní, přestože návrh nového územního plánu města Brna prošel přepracováním s ohledem na Pokyny ZMB z roku 2022 a byl uveden do jednotného standardu ÚPD dle stavebního zákona a jeho prováděcích předpisů. Výše uvedené texty je tedy nutno chápat také ve smyslu těchto úprav.

Námítka č.9

Výrok:

Námítce se nevyhovuje.

Odůvodnění:

Nesouhlasíte s případnou výstavbou bytových domů, kterou umožňují předmětné plochy smíšené obytné v rozvojové lokalitě Me-1 a požadujete změnu ve prospěch ploch komerční vybavenosti (W/v3).

Zpracovatel prověřil nutnost doplnit plochy komerční vybavenosti, a to v severní a jižní části lokality v návaznosti na realizované areály při ulici Purkyňova. Navyšování dalších ploch W není v lokalitě nutné (vyjma ploch v jihozápadní a severozápadní části předmětné lokality, které doplňují souvislý pás ploch komerční vybavenosti a byl u nich ponechám způsob využití W a vymezené plochy W v severní části). Přeměnou původně plánovaných ploch W na plochy smíšené obytné (C) je reagováno na deficitní funkci bydlení, což je jeden z hlavních problémů současné doby. Zvýšení možnosti stavět objekty pro bydlení, resp. pro smíšenou funkci, je základním požadavkem města a jde o jednu z hlavních úloh územního plánu. Předepsaná územní studie prověří potřebu umístění občanského vybavení, mateřské školy a veřejného prostranství o ploše min. 3000 m². Pro tyto funkce je vhodná smíšená obytná plocha, mezi jejíž hlavní využití patří mimo bydlení také občanské vybavení shodné s plochami V a W, maloobchod, služby a nerušící výroba a sport. Ve smíšené obytné ploše je také nutné dodržet regulativ 30 % zeleně pro disponibilní pozemky, což se v plochách W v takové míře nevyžaduje. Navržení plochy smíšené obytné je z výše uvedených důvodů vhodnější jak plochy komerční vybavenosti W.

Věcná podstata způsobů vypořádání předmětného podání zůstává nadále relevantní, přestože návrh nového územního plánu města Brna prošel přepracováním s ohledem na Pokyny ZMB z roku 2022 a byl uveden do jednotného standardu ÚPD dle stavebního zákona a jeho prováděcích předpisů. Výše uvedené texty je tedy nutno chápat také ve smyslu těchto úprav.

Námítka č.10

Výrok:

Námítce se vyhovuje částečně.

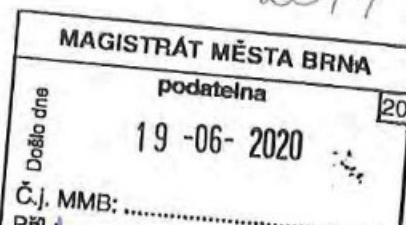
Odůvodnění:

V rámci podání je vysloven nesouhlas se záměrem komunikačního propojení sběrného významu, označeného jako Me/1 z ul. Purkyňova do ul. Hudcova.

V souvislosti s úpravou komunikačních propojení v MČ Brno-Medlánky bude v návrhu pro opakované veřejné projednání upraven systém sběrných komunikací v území. Propojení sběrného charakteru Me/1 bude sledováno v upravené poloze souběžně s ulicí Hradeckou.

Prostup v území z ulice Purkyňovy do ulice Hudcovy je žádoucí ponechat jako koridor veřejného prostranství.

Věcná podstata způsobů vypořádání předmětného podání zůstává nadále relevantní, přestože návrh nového územního plánu města Brna prošel přepracováním s ohledem na Pokyny ZMB z roku 2022 a byl uveden do jednotného standardu ÚPD dle stavebního zákona a jeho prováděcích předpisů. Výše uvedené texty je tedy nutno chápat také ve smyslu těchto úprav.



Magistrát města Brna
Odbor územního plánování a rozvoje
Kounicova 67
601 67 Brno

Podatel: Jméno a příjmení:
Datum narození:
Trvale bytem:



~~Jsem~~ nejsem* spolu/vlastníkem nemovitosti v ploše dotčené navrhovanou změnou (uvést parcelní číslo pozemku nebo číslo popisné stavby nebo identifikaci bytové či nebytové jednotky):
Parcel/y č. ve městě Brně v k. ú.
Medláňky [611743] a dále rodinného domu/bytu
který se nachází na parcele č. taktéž v k. ú. Medláňky.

(* nehodící se škrtněte)

Námítky – Připomínky* proti Návrhu Územního plánu města Brna, jeho grafické i textové části

Námítka/Připomínka* č. 1:

- **Vymezení dotčeného území**

Medláňky-Řečkovice-Ivanovice, návrhové plochy Me-4 (na konci ul. V Újezdech) a R-3 (Řečkovická kasárna a okolí)

- **Obsah**

- Nesouhlasím s novou komunikací Medláňky-Ivanovice a požaduji její vypuštění z návrhu územního plánu.
- 1** Požaduji změnit plochy C/v3 a B/v3 v návrhové ploše Me-4 na plochu městské zeleně Z pro vybudování nového Medláneckého parku.
- Požaduji zásadní snížení intenzity využití území v návrhové ploše R-3 a její změnu výhradně na méně intenzivní nízkopodlažní výstavbu do úrovně podlažnosti 2 a strukturu zástavby změnit na rezidenční nízkopodlažní r (konkrétně změnit plochy B/v3 a C/v3 na B/r2 a C/r2) a její funkční komunikační napojení do území té městské části, kde je tato výstavba plánována.
- 4** Požaduji vypuštění územních rezerv B-7, B-8 a C-2 a zásadně redukovat navrhovaný rozsah záboru zemědělského půdního fondu.

- **Odůvodnění**

Povoláním bytové výstavby kolem Řečkovických kasáren a její napojení sběrnou komunikací do Medlánek na ulici V Újezdech a Hudcovu nelze dodržet zákonné limity hluku z dopravy u stávající výstavby na ulici V Újezdech a Hudcova. Měřením hluku z dopravy Krajskou hygienickou stanicí na ulici V Újezdech (u křižovatky V Újezdech/Nadační) bylo prokázáno již nyní limitní hodnota 53,5 dB hluku (měřeno pro denní dobu 6-22 hod). V případě povolení další bytové výstavby a její napojení na ulici V Újezdech se tato hluková zátěž z dopravy prokazatelně zvýší a překročí platný limit 55 dB pro denní dobu. Stávající výstavba při ulici V Újezdech je postavena tak blízko sběrné komunikaci, že nelze dále vysadit stromy, keře a izolační zeleň, která by hlukovost a prašnost z dopravy snížila.

- ✘ Dalším měřením Státního zdravotního Ústavu a Krajskou hygienickou stanicí ze dne 28. 4. 2011 a 4. 5. 2011 byla prokázána hluková zátěž na ulici V Újezdech 56,4 dB + 1,7 dB. Hygienický limit pro území je dán zákonem na 55 dB. Je tedy prokázána přinejmenším limitní hluková zátěž z dopravy již dnes. Povolením další zástavby a silniční propojkou Medlánky-Ivanovice dojde k dalšímu značnému nárůstu dopravy a překročení hygienických limitů hluku. Plánovači tyto limity musí nekompromisně respektovat. (Odkazují i na precedenční rozsudky Nejvyššího soudu 7 Tdo 991/2005 z 15. listopadu 2005 a Evropského soudního dvora C-237/ 07 z 25. 7. 2008.)
- ✘ Je zcela zřejmé a prokázáno dopravní studií MČ Medlánky (2011), že hlavní dopravní proud pojedje směrem do Brna přes ulici V Újezdech a Hudcovu a z Brna naopak.
- ✘ Navrhovaná zástavba za Řečkovickými kasárnami (plochy Cv3, Bv3 – smíšená obytná a bytová, volná, výška 16m) neodpovídá výšce a druhu stávající zástavby při ulici Terezy Novákové (Br2 – bytová rezidenční, výška 10m). Toto navrhované zintenzivnění zastavění a povolení výstavby dalších sídlišť a jejich napojení do Medláneckého údolí, kde se drží smog, podstatně zhorší hlukovou a imisní zátěž Medlánek. Lze tedy oprávněně namítat, že kromě hluku z dopravy, se dále podstatně zhorší imisní zátěž, především překročením limitu prachových částic PM10.
- ✘ Budova školy na ulici Hudcova, která těsně přiléhá sběrné komunikaci (nelze mezi ní a komunikací vysadit ani stromy ani keře, které by snížily hluk a prach) je již nyní velmi negativně zasažena dopravou a nelze ve třídách pravidelně větrat z důvodu hluku z dopravy a prachu.
- ✘ Měření prašnosti PM10 z 2. 2. 2011 - 3. 2. 2011 (69 μm^3) prokázalo překročení hygienických limitů před ZŠ Hudcova. Propojení silnicemi Hudcova-Purkyňova situaci jenom zhorší. Na ulici Hudcova kromě základní školy je i Mateřská škola a SOS vesnička.
- ✘ V neposlední řadě odůvodňuji velkým zábořem kvalitní zemědělské půdy I, II a III stupně ochrany
- ✘ V konceptech nového ÚP bylo počítáno s velkou plochou městské zeleně na konci ulice V Újezdech, která nyní v návrhu zcela chybí. U Ivanovic se počítá s plochou městské zeleně Z u Medlánek nyní nikoliv. Návrh vůbec nepočítá s nedávnou výsadbou na pozemcích v této lokalitě plocha Me-4. Změnou ploch Cv3 a Bv3 v ploše Me-4 na plochu městské zeleně dojde k rozvoji těchto výsadeb a umožní realizaci nového Medláneckého parku mezi Medlánkami a Řečkovicemi. Dojde k posílení rekreační a pobytové funkce pro stávající i nové obyvatele.

Námítka/Připomínka* č. 2:

- **Vymezení dotčeného území**

Medlánky, návrhové plochy územních rezerv pro bytovou výstavbu B-6 (zahrady při ul. Vycházková a Turistická) a komunikací O-5 (Turistická-V Újezdech/nadační) a O-6 (Purkyňova-Turistická)

- **Obsah**

5

- ✘ Požadují vypuštění územních rezerv B-6 (Medlánecké zahrádky) a územních rezerv pro komunikace O-6 (Purkyňova-Turistická) a O-5 (Turistická-V Újezdech/nadační) a zachování ploch zahrádek I.

5

- **Odůvodnění**

- ⊗ Povolením územních rezerv pro budoucí povolení výstavby v zahrádkách a její napojení silnicemi na ulici V Újezdech/Nadační a Purkňovu dojde k nevratnému poškození charakteru Medlánek ve všech směrech, nejen z hlediska ochrany přírody a rekreační funkce Medlánek, ale především z hlediska pohody zdejšího bydlení a kvality prostředí.
- ⊗ Jako vysoce problematické a nevhodné vidím navrhovanou územní rezervu pro zástavbu zahrádek pod vrcholem Bosně a silniční propojení z ul. V Újezdech/Nadační na ul. Turistickou (u křížku), která je vedena těsně kolem dětského hřiště a přes biokoridor kolem Medláneckého potoka. Dále pak silniční průtah z ul. Turistické (u křížku) na ulici Purkyňova.

Námítka/Připomínka* č. 3:

- **Vymezení dotčeného území**

Medláanky-Komín, silnice kolem Medláneckého letiště a nový zadní vstup do ZOO

- **Obsah**

6	⊗ Požadují vypuštění nového zadního vstupu do ZOO a k ní navrhované silnice kolem Medláneckého letiště (území přestavby, které umožňuje stavbu silnice).	6
-	⊗ Požadují vypuštění silnice kolem letiště z veřejně prospěšných staveb (Vy/O/0346)	-
8	⊗ Požadují zmenšit rozsah plochy pro rozvoj ZOO tak, aby byl vytvořen prostor pro plynulý přechod areálu do přírodního zázemí v krajině a umožněno nezbytné doplnění trvalých liniových prvků krajinné zeleně pro posílení vodozádržných funkcí krajiny, boj se suchem a migraci rostlin a živočichů.	8

- **Odůvodnění**

- ⊗ Silnice kolem Medláneckého letiště a její přivedení k novému zadnímu vstupu do ZOO nenávratně poškodí rekreační lokalitu využívanou vícero městskými částmi.
- ⊗ Pro zachování současných rekreačních hodnot je nutné zachovat stávající stav bez automobilové dopravy.
- ⊗ V ZOO Brno je dlouhodobě plánována nákladná investice za stovky milionů do vybudování nového vstupu s parkovištěm od ulice Ondrovy a do nových atrakcí.
- ⊗ K přesměrování návštěvníků mimo tento hlavní vstup není žádný důvod a navíc je ekonomicky nevhodné nejen pro ZOO, ale i pro město (budování nákladné komunikační infrastruktury, zatěžování dalších oblastí bydlení dopravou) a jeví se jako účelové.
- ⊗ V okolí letiště jsou dle opatření obecné povahy civilního úřadu pro letectví (vydané 8.4.2020, spis. zn.: 16/730/0051/OPLKCM/01/20) stanovena ochranná pásma, mimo jiných také proti klamavým a nebezpečným světlům. Tyto ochranná pásma budou povolením silnice kolem Medláneckého letiště porušena.

Námítka/Připomínka* č. 4:

- **Vymezení dotčeného území**

Medláanky, lokalita Technologického parku Me-1 (od Medláneckého parku ke stávající konečné tramvaje č. 12)

- **Obsah**

9

Nesouhlasím s povolením výstavby bytových domů, které umožňují plochy C/v3 (plocha smíšená obytná) a požaduji jejich změnu na plochy W/v3 (komerční vybavenost/kanceláře).

9

1

Nesouhlasím s navrhovanou sběrnou komunikací z technologického parku k ZŠ Hudcova a požaduji změnu na plochu přestavby od navrhované nové konečné tramvaje č. 12 (u stávající panelky) k ZŠ Hudcova.

1

0

0

• Odůvodnění

- ✗ V konceptech nového ÚP se v těchto plochách navrhovali pouze kancelářské objekty nikoliv bytové domy
- ✗ Povolení výstavby bytových domů s obchody v této lokalitě dojde k překročení kapacity ZŠ Hudcova v Medlánkách, která je již nyní na hranici kapacity
- ✗ Budova školy na ulici Hudcova, která těsně přiléhá sběrné komunikaci (nelze mezi ní a komunikací vysadit ani stromy ani keře, které by snížili hluk a prach) je již nyní velmi negativně zasažena dopravou a nelze ve třídách pravidelně větrat z důvodu hluku z dopravy a prachu. Z těchto důvodů nelze přivést ještě shora na křižovatku Hudcova u školy kapacitní sběrnou komunikaci z lokalit Technologického parku.
- ✗ Měření prašnosti PM10 z 2. 2. 2011 - 3. 2. 2011 (69 μm^3) prokázalo překročení hygienických limitů před ZŠ Hudcova. Propojení silnicemi Hudcova-Purkyňova situaci jenom zhorší. Na ulici Hudcova kromě základní školy je i Mateřská škola a SOS vesnička.

Výše uvedené námítky/připomínky* dále odůvodňuji a požaduji:

Požaduji dodržet:

Požaduji aby při posuzování těchto návrhů byla plně respektovaná závazná Směrnice Rady EU 96/62/ES o posuzování a řízení kvality vnějšího ovzduší, kde jsou stanoveny dnes platné zákonné limity pro prašnost (PM10), ale i závazná Směrnice Evropského parlamentu a Rady 2008/50/ES ze dne 21. 5. 2008 o kvalitě ovzduší a čistším ovzduší pro Evropu, kterou jsou státy EU vázány zavést přísnější normy pro prašnost (PM10 a PM2.5).

Státní politiku životního prostředí České republiky 2012–2020 – přehled vybraných cílů - snížit zábory nenarušené krajiny pro nové aktivity, chránit kvalitní segmenty přírodního charakteru v zastavěných územích. - **Chránit půdu před zábory a neodpovědným rozšiřováním měst a obcí mimo současná zastavěná území.** - **Uplatňovat všeobecnou strategii šetrné dopravy a její minimalizace.** - **Zastavit zvyšování hluku, zejména dopravního.**

Akční plán zdraví a životního prostředí ČR - **Zastavit nárůst hluku, zejména dopravního a snižovat expozici hluku prostředky územního plánování.**


Dlouhodobý program zlepšování zdravotního stavu obyvatelstva ČR. Zdraví pro všechny v 21. století (2002) – přehled vybraných cílů - Snižovat vliv dopravy na životní prostředí a zdraví obyvatel. - **Kontrolovat dodržování přípustné hladiny hluku.**

Opatření obecné povahy civilního úřadu pro letectví (vydané 8.4.2020, spis. zn.: 16/730/0051/OPLKCM/01/20), které vymezuje ochranná pásma s výškovým omezením staveb, proti nebezpečným a klamavým světlům a dalších omezeních obsažených v tomto opatření.

Navrhované změny v návrhu nového ÚP města Brna by vedly, jak k zásahu do mých práv na příznivé životní prostředí, v právu na nerušené užívání své nemovitosti, ale také k zásahu do mých vlastnických práv, neboť cena mnou vlastněných nemovitostí by se v případě uskutečnění záměrů v návrhu územního plánu snížila.

Všechny pozitivní přírodní, kulturní, civilizační a estetické hodnoty Medlánek vedle své jedinečnosti, které Medlánkám dávají, tedy zároveň tvoří limity jejího rozvoje, a to jak v pozitivním tak negativním slova smyslu s ohledem na trvalou udržitelnost zdejšího území. Další navrhovaná rozsáhlá bytová výstavba v lokalitě za Duhovými Poli směrem k Ivanovicím, případně bytová výstavba na úkor zahrádek a nové silniční spojky s Ivanovicemi, Komínem a průtahy Medlánkami by ve svém důsledku znamenaly významné snížení kvality zdejšího bydlení, který nelze v žádném případě vnímat jako trvale udržitelný rozvoj území. Nelze v žádném případě považovat za vhodné ani rozumné, aby připravovaný rozvoj města Brna byl prováděn na úkor kvality bydlení a životního prostředí obyvatel Medlánek, přičemž návrh územního plánu takové negativní dopady ve svém důsledku přináší. Mám za to, že navržené řešení není v souladu s cílem územního plánování ve smyslu stavebního zákona.

V Brně dne 18.6. 2020

Podpis ..  ..

MMB/0253946/2020

Námítka č.1

Výrok:

Námítce se nevyhovuje.

Odůvodnění:

V rámci podání je vysloven požadavek na vypuštění komunikačního propojení mezi Medláncami a Ivanovicemi, od ulice V Újezdech, označeným ve výkrese 2.2 jako R/1.

Vyhodnocení z r. 2020:

„Záměr R/1 má přímou souvislost s rozvojem MČ Brno-Řečkovice a MČ Brno-Ivanovice a tento záměr nelze vypustit, ale jeho podoba dozná změn.

V upraveném návrhu budou doplněny plochy rozvoje na k.ú. Ivanovice a záměr R/1 nebude propojován na k.ú. Medlánců a bude veden v koridoru ulice Terezy Novákové (záměr R/31).“

Pro dokladování transparentnosti procesu vyhodnocení podání a pro úplnost uvádíme, že v předmětném území došlo ke změně. Ve výsledném řešení Návrhu nového ÚPmB byla poloha záměru R/1 upravena a záměr je připojen na ulici Žilkovu v MČ Brno-Řečkovice a Mokrý Hora. S územím MČ Brno-Medlánců není propojen.

Tato změna však nemá vliv na podstatu vyhodnocení požadavku podatele.

Věcná podstata způsobů vypořádání předmětného podání zůstává nadále relevantní, přestože návrh nového územního plánu města Brna prošel přepracováním s ohledem na Pokyny ZMB z roku 2022 a byl uveden do jednotného standardu ÚPD dle stavebního zákona a jeho prováděcích předpisů. Výše uvedené texty je tedy nutno chápat také ve smyslu těchto úprav.

Námítka č.2

Výrok:

Námítce se vyhovuje částečně.

Odůvodnění:

Požadujete změnit v návrhové ploše Me-4 plochy C/v3 a B/v3 na plochu městské zeleně. Na základě doporučení samosprávy města k vypořádání námitek a připomínek doručených k projednanému Návrhu nového ÚP nebudou návrhové stavební plochy bydlení B a smíšená obytná C v části lokality Me-4 (severně ulice V Újezdech) vymezeny. Zůstane zachováno stávající funkční využití dle platného ÚPmB – pro zemědělský půdní fond, požadovaná plocha městské zeleně pro nový park nebude vymezena. Rozvojová lokalita Me-4 bude zredukována a zůstane pouze část s návrhovými plochami pro veřejnou vybavenost.

Věcná podstata způsobů vypořádání předmětného podání zůstává nadále relevantní, přestože návrh nového územního plánu města Brna prošel přepracováním s ohledem na Pokyny ZMB z roku 2022 a byl uveden do jednotného standardu ÚPD dle stavebního zákona a jeho prováděcích předpisů. Výše uvedené texty je tedy nutno chápat také ve smyslu těchto úprav.

Námítka č.3

Výrok:

Námítce se částečně vyhovuje.

Odůvodnění:

Pro dokladování transparentnosti procesu vyhodnocení podání je uveden také mezitímní pracovní výrok a odůvodnění, tj. vyhodnocení z r. 2020:

Námítce nebylo v roce 2020 vyhověno, protože: Podatel požadujete v rozvojové lokalitě R-3 snížit výškovou úroveň a strukturu zástavby v plochách B a C z v3 na r2. To by však znamenalo eliminovat úroveň vhodnou pro městskou zástavbu v úrovni 6-16 m na úroveň pro rezidenční zástavbu s rodinnými domy do úrovně jen 10 m. Lokalita není určena pro výstavbu rodinných domů, je vhodná zejména pro zástavbu nízkopodlažních obytných

domů. Pouze v okrajových plochách navazujících na výstavbu stávajících rodinných domů byla zvolena výšková úroveň 2.

Konečné rozhodnutí o námítce a odůvodnění tohoto rozhodnutí se vztahuje k výslednému řešení Návrhu nového ÚPmB:

Věcný obsah námítky byl uplatněn opakovaně při 1. opakovaném veřejném projednání. Podatel požaduje změnit regulativy u ploch v rámci předmětné rozvojové lokality z B/v3 a C/v3 na B/r2 a C/r2. Podnět na změnu regulativu u předmětné plochy B/k3 na B/r2 podala také MČ Brno-Řečkovice. Určený zastupitel RNDr. Filip Chváta, PhD. dle § 53 odst. (1) stavebního zákona uplatnil v procesu vyhodnocování výsledků projednání dopisem č.j. MMB/0477610/2021 ze dne 13.9.2021 na základě doporučení RMB R8/168 konané dne 1.9.2021 podnět na zohlednění místních zájmů MČ Brno-Řečkovice a to u plochy bydlení v lokalitě Díly (mezi areálem kasáren a zástavbou v ul. Žilkova) snížit výšku zástavby na 2; tj. na místo uvedené B/k3 změnit regulativ na B/r2. Městské části jsou dle Statutu města Brna oprávněny uplatňovat právo na místní samosprávu ve specifickém režimu prostřednictvím vyjádření k projednávaným územně plánovacím dokumentacím.

Na základě výsledků projednání byly místní zájmy městské části Brno-Řečkovice zohledněny a Návrh pro druhé veřejné opakované projednání bude upraven (u předmětné plochy dojde ke změně regulativu z B/k3 na B/r2 a k vymezení plochy smíšené obytné C/k3 podél budoucí městské třídy). Touto úpravou je částečně reagováno také na požadavek podatele.

Plochy smíšené obytné C/k3 (potažmo C/v3) zůstanou ovšem zachovány v původní podobě (nebude se měnit ani výška ani uspořádání zástavby). Plochy smíšené obytné (C) jsou vymezeny podél plánovaných komunikací, respektive podél budoucí městské třídy. Vyšší úroveň zástavby i kompaktní uspořádání zástavby je u nich zvoleno záměrně, aby bylo zajištěno odclonění negativních vlivů dopravy od ploch bydlení, které se nachází za nimi. Jejich navrhování podél rušnějších komunikací a městských tříd je pravidlem v celém ÚPmB.

Věcná podstata způsobů vypořádání předmětného podání zůstává nadále relevantní, přestože návrh nového územního plánu města Brna prošel přepracováním s ohledem na Pokyny ZMB z roku 2022 a byl uveden do jednotného standardu ÚPD dle stavebního zákona a jeho prováděcích předpisů. Výše uvedené texty je tedy nutno chápat také ve smyslu těchto úprav.

Námítka č.4

Výrok:

Námítce se vyhovuje částečně.

Odůvodnění:

Na základě rozhodnutí Rady města Brna (RMB), které přijala na schůzi RMB č.R8/127 zahájené dne 20.1.2021 s pokračováním dne 25.1.2021, uplatnil určený zastupitel, radní pro územní plánování RNDr. Filip Chváta, PhD. u pořizovatele připravovaného Územního plánu města Brna – Odboru územního plánování a rozvoje MMB, ve smyslu § 53 odst. (1) zákona č. 183/2006 sb., o územním plánování a stavebním řádu, ve znění pozdějších předpisů, podnět, aby vyhodnocení výsledků projednání dokončil v souladu s doporučením RMB. RMB doporučila řešení u problematických oblastí rozvoje města stěžejního charakteru, u předmětné územní rezervy B-7, B-8 a C-2 následujícím způsobem:

„Vzhledem k tomu, že došlo na úrovni ZÚR JMK k rozhodnutí o umístění koridoru komunikace R-43 na území města Brna, je možné učinit rozhodnutí a aktivovat územní rezervy tj. územní rezervy převést zpět do zastavitelných ploch dle projednané a vybrané varianty Konceptu ÚPmB či dílčích úprav. Aktivaci územních rezerv převedením do zastavitelných ploch však nelze v úpravě Návrhu ÚPmB před opakovaným veřejným projednáním doporučit, ale až po první aktualizaci nového ÚPmB v rámci Zprávy o uplatňování ÚPmB, případně samostatnou změnou nového ÚPmB. V Návrhu ÚPmB by tak byly územní rezervy ponechány vyjma těch, kde je na základě výsledků projednání doporučeno jejich vypuštění (např. právě předmětná B-7). V současné době je žádoucí aktivovat územní rezervu B-8 pro bydlení a C-2 na k.ú. Medlánský pro smíšené využití...“.

Na základě uvedeného pořizovatel dává pokyn územní rezervu B-7 z návrhu ÚPmB vypustit a územní rezervu B-8 aktivovat pro bydlení a C-2 pro smíšenou funkci v souladu s podnětem určeného zastupitele.

Věcná podstata způsobů vypořádání předmětného podání zůstává nadále relevantní, přestože návrh nového územního plánu města Brna prošel přepracováním s ohledem na Pokyny ZMB z roku 2022 a byl uveden do jednotného standardu ÚPD dle stavebního zákona a jeho prováděcích předpisů. Výše uvedené texty je tedy nutno chápat také ve smyslu těchto úprav.

Námítka č.5

Výrok:

Námítce se vyhovuje částečně.

Odůvodnění:

Předmětem námítky je požadavek na vypuštění územních rezerv pro bydlení B-6 a územních rezerv O-5 a O-6 pro veřejná prostranství. Z důvodu nesouhlasu MČ Brno-Medlánky s rozvojem na k.ú. území Medlánek bude územní rezerva B-6 vypuštěna a území bude ponecháno za účelem využití pro zahrádky I.

Na základě rozhodnutí Rady města Brna (RMB), které přijala na schůzi RMB č.R8/127 zahájené dne 20.1.2021 s pokračováním dne 25.1.2021 a 27.1.2021, uplatnil určený zastupitel, radní pro územní plánování RNDr. Filip Chváta, PhD. u pořizovatele připravovaného Územního plánu města Brna – Odboru územního plánování a rozvoje MMB, ve smyslu § 53 odst. (1) zákona č. 183/2006 sb., o územním plánování a stavebním řádu, ve znění pozdějších předpisů podnět, aby vyhodnocení výsledků projednání dokončil v souladu s doporučením RMB. RMB doporučila řešení u problematických oblastí rozvoje města stěžejního charakteru, jednou z nich bylo i vypuštění územních rezerv na území Medlánek v souladu s požadavky MČ Brno-Medlánky. Z tohoto důvodu lze námítce částečně vyhovět a územní rezervu B-6 vypustit s tím, že území bude ponecháno za účelem využití pro zahrádky I.

Vzhledem k nesouhlasu s původním vedením koridoru územní rezervy O-5 centrem Medlánek byla následně naznačena možnost změny jejího trasování. Tuto úpravu však z časových důvodů nebylo možné prověřit v potřebné podrobnosti a s podrobnějším vyhodnocením dopadů a vlivů na území.

Aby bylo možné podrobněji prověřit toto území jednak z hlediska koncepce dopravy (Odboru dopravy MMB) a z hlediska územních dopadů (Odboru územního plánování a rozvoje MMB), bylo rozhodnuto z pozice pořizovatele o jejich vymezení.

Z tohoto důvodu bude územní rezerva O-6 v Návrhu ponechána beze změny a územní rezerva O-5 bude upravena do koridoru v návaznosti od územní rezervy O-6 po propojení se záměrem R/1.

Po zpracování podrobnějších prověřovacích studií budou vyhodnoceny dopady do území a až následně na základě doporučení bude rozhodnuto o těchto územních rezervách.

Územní rezerva O-6 bude ponechána v nezměněné podobě, koridor územní rezervy O-5 bude upraven a veden v pokračování územní rezervy O-6 směrem k záměru R/1.

Věcná podstata způsobů vypořádání předmětného podání zůstává nadále relevantní, přestože návrh nového územního plánu města Brna prošel přepracováním s ohledem na Pokyny ZMB z roku 2022 a byl uveden do jednotného standardu ÚPD dle stavebního zákona a jeho prováděcích předpisů. Výše uvedené texty je tedy nutno chápat také ve smyslu těchto úprav.

Námítka č.6 Námítka č.7

Výrok:

Námítce se nevyhovuje.

Odůvodnění:

Tangenciální propojení městských částí Brno-Komín a Brno - Bystrc s MČ Brno-Medlánky je dlouhodobě sledované už v platném ÚPmB, pro které je zde vymezena plocha komunikací a

prostranství místního významu s navazující plochou krajinné zeleně pro možnost umístění stromořadí či jiného krajinného prvku v rekreačně využívaném území. V Návrhu nového ÚPmB se rovněž v kontinuitě se stávajícím ÚPmB vymezuje plocha veřejného prostranství, která kopíruje stávající zpevněnou cestu vedoucí přes předmětné území (agreguje částečně i návrhovou plochu krajinné zeleně KV ze stávajícího ÚPmB, což je dáno měřítkem nového ÚPmB) a která vytváří podmínky pro žádoucí prostupnost územím. Z hlediska koncepce uspořádání dopravy slouží tato plocha pro vedení samostatné cyklotrasy. Zajišťuje dopravní obsluhu pro rozvojovou část brněnské ZOO ze strany Brna-Bystrce a stabilizovaného areálu Pily ČR, dále pak stabilizovaného areálu Policie ČR a medláneckého letiště ze strany Brna-Medlánek. Převážná část území je však určena pro nestavební využití, které negeneruje dopravní zatížení. Koridor již v současné době plní funkci obsluhy navazujících pozemků a jeho vymezení je nezbytné. Jeho šířka neznamená „výstavbu“ komunikace v celé šíři, ale umožňuje „kultivaci“ nevyhovujícího stavu a doplnění např. oboustranného stromořadí a zvýšení kvality prostupnosti pro pěší a cyklisty. To, jakým způsobem bude upraven provoz na tomto propojení nebo případně rozdělení na provozně nezávislé úseky není předmětem řešení územního plánu, ale úpravy organizace dopravy, která stanoví podmínky provozu, případně zamezí průjezdu nebo omezí některé nežádoucí pohyby.

Na základě rozhodnutí Rady města Brna (RMB) konané na schůzi RMB č.R8/127 zahájené dne 20.1.2021 s pokračováním dne 25.1.2021, uplatnil určený zastupitel, radní pro územní plánování RNDr. Filip Chvátal, PhD. u pořizovatele připravovaného Územního plánu města Brna – Odboru územního plánování a rozvoje MMB, ve smyslu § 53 odst. (1) zákona č. 183/2006 sb., o územním plánování a stavebním řádu, ve znění pozdějších předpisů, podnět, aby vyhodnocení výsledků projednání dokončil v souladu s doporučením RMB. Co se týče problematické oblasti rozvoje města RMB doporučila komunikační propojení Komín – Medlánek řešit jako návrhovou plochu veřejného prostranství O s tím, že část tohoto koridoru v prostoru od odbočky k rozvojové ploše ZOO k areálu Policie ČR bude stabilizován v rozsahu platného ÚPmB (bez integrace plochy zeleně).

Rozvojová lokalita Kn-6 pro rozvoj Zoologické zahrady musí mít územním plánem zajištěnou možnost dopravního napojení. Vymezení plochy veřejných prostranství pro zajištění dopravního napojení do západního vstupu ZOO tedy nelze vypustit.

Z výše uvedeného dále vyplývá, že veřejně prospěšná stavba Vy/O/0346 zůstane zachována.

Věcná podstata způsobů vypořádání předmětného podání zůstává nadále relevantní, přestože návrh nového územního plánu města Brna prošel přepracováním s ohledem na Pokyny ZMB z roku 2022 a byl uveden do jednotného standardu ÚPD dle stavebního zákona a jeho prováděcích předpisů. Výše uvedené texty je tedy nutno chápat také ve smyslu těchto úprav.

Pro úplnost doplňujeme, že na základě Pokynu č. 6) "Důkladné opakované posouzení připomínek městských částí z veřejného projednání" Zastupitelstva města Brna ze dne 21.06.2022, došlo v území kolem areálu bývalého JZD k úpravě návrhu spočívající v zapracování řešení dle ÚS Komín, Palcary - jih (Ing.arch. Jenčková, 08/2022). V území jsou nově vymezeny plochy smíšené obytné všeobecné, plochy občanského vybavení veřejného a s tím spojené upravené vedení dopravní infrastruktury.

Námítka č.8

Výrok:

Námítce se nevyhovuje.

Odůvodnění:

Rozsah rozvojové plochy Kn-6 "Zoologická zahrada" zpracovatel vyhodnotil na základě II. varianty Konceptu, která byla upravena na základě Pokynů pro zpracování Návrhu ÚPmB, které schválilo Zastupitelstvo města Brna usnesením č. ZM7/3871 na zasedání konaném dne 19. 6. 2018; a vychází taktéž z Generelu rozvoje ZOO města Brna z roku 2006. Plocha je určena pro expozici Safari. Zahrnuto je i plánované lokální biocentrum s regionálním biokoridorem.

Územní plán se netvoří na období v řádech jednotek let, ale na období několika desetiletí. Z toho důvodu nelze k vymezování nových návrhových ploch přistupovat prizmatem aktuálních plánů a projektů, ale je nutné umožnit vhodné rozšíření předmětných záměrů (v našem případě ZOO) i v dlouhodobém časovém horizontu.

Řešená lokalita bezprostředně navazuje na stávající areál brněnské ZOO, u kterého tak může dojít k plánovanému rozšíření. Je třeba uvést, že navrženým řešením dojde ke zmenšení ploch velkovýrobně obhospodařovaného půdního fondu, k jeho záboru však dojde s naprostým ohledem na přilehlé zemědělské plochy, u kterých nedojde ani ke snížení jejich prostupnosti ani ke ztížení jejich obhospodařování. SEA stanovuje, že plochy jsou akceptovatelné bez dalších podmínek nad rámec podmínek stanovených v ÚP.

Z toho důvodu bude rozvojová plocha Kn-6 ponechána v nezměněném stavu a ponechána bude také možnost nového vstupu na severní straně lokality. Návrh ÚPmB ovšem nestanovuje, a není to ani v jeho kompetenci, jaká bude konkrétní funkce a využití tohoto vstupu (např. zda půjde o vstup pro veřejnost nebo pouze o technický vstup). Z Návrhu ÚPmB bude vypuštěna plocha veřejného prostranství původně vymezená pro umístění parkoviště u tohoto severního vstupu.

Věcná podstata způsobů vypořádání předmětného podání zůstává nadále relevantní, přestože návrh nového územního plánu města Brna prošel přepracováním s ohledem na Pokyny ZMB z roku 2022 a byl uveden do jednotného standardu ÚPD dle stavebního zákona a jeho prováděcích předpisů. Výše uvedené texty je tedy nutno chápat také ve smyslu těchto úprav.

Námítka č.9

Výrok:

Námítce se nevyhovuje.

Odůvodnění:

Nesouhlasíte s případnou výstavbou bytových domů, kterou umožňují předmětné plochy smíšené obytné v rozvojové lokalitě Me-1 a požadujete změnu ve prospěch ploch komerční vybavenosti (W/v3).

Zpracovatel prověřil nutnost doplnit plochy komerční vybavenosti, a to v severní a jižní části lokality v návaznosti na realizované areály při ulici Purkyňova. Navyšování dalších ploch W není v lokalitě nutné (vyjma ploch v jihozápadní a severozápadní části předmětné lokality, které doplňují souvislý pás ploch komerční vybavenosti a byl u nich ponechám způsob využití W a vymezené plochy W v severní části). Přeměnou původně plánovaných ploch W na plochy smíšené obytné (C) je reagováno na deficitní funkci bydlení, což je jeden z hlavních problémů současné doby. Zvýšení možnosti stavět objekty pro bydlení, resp. pro smíšenou funkci, je základním požadavkem města a jde o jednu z hlavních úloh územního plánu. Předepsaná územní studie prověří potřebu umístění občanského vybavení, mateřské školy a veřejného prostranství o ploše min. 3000 m². Pro tyto funkce je vhodná smíšená obytná plocha, mezi jejíž hlavní využití patří mimo bydlení také občanské vybavení shodné s plochami V a W, maloobchod, služby a nerušící výroba a sport. Ve smíšené obytné ploše je také nutné dodržet regulativ 30 % zeleně pro disponibilní pozemky, což se v plochách W v takové míře nevyžaduje. Navržení plochy smíšené obytné je z výše uvedených důvodů vhodnější jak plochy komerční vybavenosti W.

Věcná podstata způsobů vypořádání předmětného podání zůstává nadále relevantní, přestože návrh nového územního plánu města Brna prošel přepracováním s ohledem na Pokyny ZMB z roku 2022 a byl uveden do jednotného standardu ÚPD dle stavebního zákona a jeho prováděcích předpisů. Výše uvedené texty je tedy nutno chápat také ve smyslu těchto úprav.

Námítka č.10

Výrok:

Námítce se vyhovuje částečně.

Odůvodnění:

V rámci podání je vysloven nesouhlas se záměrem komunikačního propojení sběrného významu, označeného jako Me/1 z ul. Purkyňova do ul. Hudcova.

V souvislosti s úpravou komunikačních propojení v MČ Brno-Medlánky bude v návrhu pro opakované veřejné projednání upraven systém sběrných komunikací v území. Propojení sběrného charakteru Me/1 bude sledováno v upravené poloze souběžně s ulicí Hradeckou.

Prostup v území z ulice Purkyňovy do ulice Hudcovy je žádoucí ponechat jako koridor veřejného prostranství.

Věcná podstata způsobů vypořádání předmětného podání zůstává nadále relevantní, přestože návrh nového územního plánu města Brna prošel přepracováním s ohledem na Pokyny ZMB z roku 2022 a byl uveden do jednotného standardu ÚPD dle stavebního zákona a jeho prováděcích předpisů. Výše uvedené texty je tedy nutno chápat také ve smyslu těchto úprav.

MAGISTRÁT MĚSTA BRNA
 podatelna 20
 Došlo dne 19-06-2020
 Č.j. MMB:
 Příl.:

MAGISTRÁT MĚSTA BRNA
 Odbor územního plánování a rozvoje
 Kounicova 67
 601 67 Brno

2074

NÁMITKA / PŘIPOMÍNKA

Statutární město Brno
 Magistrát města Brna

MMB/0253950/2020
 listy: 1 přílohy:
 druh



Doručeno: 19.06.2020

NÁZEV PROJEDNÁVANÉ ÚPD

NÁMITKA

Identifikační údaje podatele

Fyzická osoba/právnícká osoba

Jméno, příjmení /
 Název společnosti

Datum narození/
 Identifikační číslo

Trvalé bydliště/
 sídlo



Jsem - nejsem*) občan města Brna

Jsem - nejsem*) vlastníkem pozemku/ů nebo staveb v ploše dotčené
 navrhovanou změnou

Katastrální území ^{Ivanovice} 655 056....., parc č.

Upřesnění obsahu námítky/připomínky

K textové části

Ke grafické části

K procesu pořizování


Městská část

BRNO IVANOVICE

Katastrální území

655 056 IVANOVICE

Parcelní čísla pozemků (adresa,
 doplňující popis lokality)




Text námítky/připomínky včetně ZDŮVODNĚNÍ

přílohy:
 ano
 ne

NESOUHLASIM S NOVOU KOMUNIKACÍ MEDLAŇKY-IVANOVICE,
 POZHADUJI JEJÍ VYPUSTĚNÍ Z NAVRHNUTÉHO ÚZEMNÍHO PLÁNU.
 TATO KOMUNIKACE BY VE DĚLA PŘED NAŠIM BYDLENÍM DOPĚTKA
 TÍŽO ZAHRAZKOVALA, KDE TRÁVÍME VĚTŠINU NAŠETHO ČASU.
 MIRA HLUKU, PRACHU BY BYLA PRO NAŠ NEJNOSNĚJŠÍ, KDY
 VLADLE NAŠETHO DOPU PROCHÁZÍ Z PRAVA SILNICE ŮBRNOHORSKĚJŠÍ
 A JDE SLYŠET PROJÍZDĚJÍCÍ ALTA SILNICE HRADCEM!
 NEPOUÍDSTI JSME KUPOVACI S OHLEDEM K BLÍZKOSTI K PŘÍRODĚ,
 TATO KOMUNIKACE BY VÝZNAMĚ NARUŠILA KVALITU NAŠETHO BYDLENÍ,
 SNÍŽILA CENU NEPOUÍDSTI, A ZNEJEDNOTILA OVZDUŠÍ, PŘÍRODU.
 NAVRHNUTI PONECHAT JAKO OBNOU PŮDU, ZELENĚ, PRAK.

V BRNĚ
 V 16.6.20..... dne



*nehodící se škrtněte

MMB/0253950/2020

Námitka

Výrok:

Námitce se nevyhovuje.

Odůvodnění:

V rámci podání je vysloven požadavek na vypuštění komunikačního propojení mezi Medláncami a Ivanovicemi, od ulice V Újezdech, označeným ve výkrese 2.2 jako R/1.

Vyhodnocení z r. 2020:

„Záměr R/1 má přímou souvislost s rozvojem MČ Brno-Řečkovice a MČ Brno-Ivanovice a tento záměr nelze vypustit, ale jeho podoba dozná změn.

V upraveném návrhu budou doplněny plochy rozvoje na k.ú. Ivanovice a záměr R/1 nebude propojován na k.ú. Medlánců a bude veden v koridoru ulice Terezy Novákové (záměr R/31).“

Pro dokladování transparentnosti procesu vyhodnocení podání a pro úplnost uvádíme, že v předmětném území došlo ke změně. Ve výsledném řešení Návrhu nového ÚPmB byla poloha záměru R/1 upravena a záměr je připojen na ulici Žilkovu v MČ Brno-Řečkovice a Mokrý Hora. S územím MČ Brno-Medlánců není propojen.

Tato změna však nemá vliv na podstatu vyhodnocení požadavku podatele.

Věcná podstata způsobů vypořádání předmětného podání zůstává nadále relevantní, přestože návrh nového územního plánu města Brna prošel přepracováním s ohledem na Pokyny ZMB z roku 2022 a byl uveden do jednotného standardu ÚPD dle stavebního zákona a jeho prováděcích předpisů. Výše uvedené texty je tedy nutno chápat také ve smyslu těchto úprav.



Magistrát města Brna
Odbor územního plánování a rozvoje
Kounicova 67
601 67 Brno

MAGISTRÁT MĚSTA BRNA	
podatelna	20
19 -06- 2020	
2209	
Č.j. MMB:	

Podatel: Jméno a příjmení:
Datum narození:
Trvale bytem:

Jsem – nejsem* spolu/vlastníkem nemovitosti v ploše dotčené navrhovanou změnou (uvést parcelní číslo pozemku nebo číslo popisné stavby nebo identifikaci bytové či nebytové jednotky):

..... který se nachází na parcele c. takéž v k. u. Medlánky.

(* nehodící se škrtněte)

Námítka – **Připomínky*** proti Návrhu Územního plánu města Brna, jeho grafické i textové části

Námítka/Připomínka* č. 1:

- **Vymezení dotčeného území**

Medlánky-Řečkovice-Ivanovice, návrhové plochy Me-4 (na konci ul. V Újezdech) a R-3 (Řečkovická kasárna a okolí)

- **Obsah**

- ☐ Nesouhlasím s novou komunikací Medlánky-Ivanovice a požaduji její vypuštění z návrhu územního plánu.
- ☐ Požaduji změnit plochy C/v3 a B/v3 v návrhové ploše Me-4 na plochu městské zeleně Z pro vybudování nového Medláneckého parku.
- ☐ Požaduji zásadní snížení intenzity využití území v návrhové ploše R-3 a její změnu výhradně na méně intenzivní nízkopodlažní výstavbu do úrovně podlažnosti 2 a strukturu zástavby změnit na rezidenční nízkopodlažní r (konkrétně změnit plochy B/v3 a C/v3 na B/r2 a C/r2) a její funkční komunikační napojení do území té městské části, kde je tato výstavba plánována.
- ☐ Požaduji vypuštění územních rezerv B-7, B-8 a C-2 a zásadně redukovat navrhovaný rozsah záboru zemědělského půdního fondu.

- **Odůvodnění**

- ☐ Povoláním bytové výstavby kolem Řečkovických kasáren a její napojení sběrnou komunikací do Medlánek na ulici V Újezdech a Hudcovu nelze dodržet zákonné limity hluku z dopravy u stávající výstavby na ulici V Újezdech a Hudcova. Měření hluku z dopravy Krajskou hygienickou stanicí na ulici V Újezdech (u křižovatky V Újezdech/Nadační) bylo prokázáno již nyní limitní hodnota 53,5 dB hluku (měřeno pro denní dobu 6-22 hod). V případě povolení další bytové výstavby a její napojení na ulici V Újezdech se tato hluková zátěž z dopravy prokazatelně zvýší a překročí platný limit 55 dB pro denní dobu. Stávající výstavba při ulici V Újezdech je postavena tak blízko sběrné komunikaci, že nelze dále vysadit stromy, keře a izolační zeleň, která by hlučnost a prašnost z dopravy snížila.

- Dalším měřením Státního zdravotního Ústavu a Krajskou hygienickou stanicí ze dne 28. 4. 2011 a 4. 5. 2011 byla prokázána hluková zátěž na ulici V Újezdech 56,4 dB + 1,7 dB. Hygienický limit pro území je dán zákonem na 55 dB. Je tedy prokázána přinejmenším limitní hluková zátěž z dopravy již dnes. Povolněním další zástavby a silniční propojkou Medlánky-Ivanovice dojde k dalšímu značnému nárůstu dopravy a překročení hygienických limitů hluku. Plánovači tyto limity musí nekompromisně respektovat. (Odkazují i na precedenční rozsudky Nejvyššího soudu 7 Tdo 991/2005 z 15. listopadu 2005 a Evropského soudního dvora C-237/ 07 z 25. 7. 2008.)
- Je zcela zřejmé a prokázáno dopravní studií MČ Medlánky (2011), že hlavní dopravní proud pojedí směrem do Brna přes ulici V Újezdech a Hudcovu a z Brna naopak.
- Navrhovaná zástavba za Řečkovickými kasárnami (plochy Cv3, Bv3 – smíšená obytná a bytová, volná, výška 16m) neodpovídá výšce a druhu stávající zástavby při ulici Terezy Novákové (Br2 – bytová rezidenční, výška 10m). Toto navrhované zintenzivnění zastavění a povolení výstavby dalších sídlišť a jejich napojení do Medláneckého údolí, kde se drží smog, podstatně zhorší hlukovou a imisní zátěž Medlánek. Lze tedy oprávněně namítat, že kromě hluku z dopravy, se dále podstatně zhorší imisní zátěž, především překročením limitu prachových částic PM10.
- Budova školy na ulici Hudcova, která těsně přiléhá sběrné komunikaci (nelze mezi ní a komunikací vysadit ani stromy ani keře, které by snížily hluk a prach) je již nyní velmi negativně zasažena dopravou a nelze ve třídách pravidelně větrat z důvodu hluku z dopravy a prachu.
- Měření prašnosti PM10 z 2. 2. 2011 - 3. 2. 2011 (69 µ/m³) prokázalo překročení hygienických limitů před ZŠ Hudcova. Propojení silnicemi Hudcova-Purkyňova situaci jenom zhorší. Na ulici Hudcova kromě základní školy je i Mateřská škola a SOS vesnička.
- V neposlední řadě odůvodňuji velkým zábořem kvalitní zemědělské půdy I, II a III stupně ochrany
- V konceptech nového ÚP bylo počítáno s velkou plochou městské zeleně na konci ulice V Újezdech, která nyní v návrhu zcela chybí. U Ivanovic se počítá s plochou městské zeleně Z u Medlánek nyní nikoliv. Návrh vůbec nepočítá s nedávnou výsadbou na pozemcích v této lokalitě plocha Me-4. Změnou ploch Cv3 a Bv3 v ploše Me-4 na plochu městské zeleně dojde k rozvoji těchto výsadeb a umožní realizaci nového Medláneckého parku mezi Medlánkami a Řečkovicemi. Dojde k posílení rekreační a pobytové funkce pro stávající i nové obyvatelé.

Námítka/Připomínka* č. 2:

- **Vymezení dotčeného území**

Medlánky, návrhové plochy územních rezerv pro bytovou výstavbu B-6 (zahrady při ul. Vycházková a Turistická) a komunikací O-5 (Turistická-V Újezdech/nadační) a O-6 (Purkyňova-Turistická)

- **Obsah**

- Požadují vypuštění územních rezerv B-6 (Medlánecké zahrádky) a územních rezerv pro komunikace O-6 (Purkyňova-Turistická) a O-5 (Turistická-V Újezdech/nadační) a zachování ploch zahrádek I.

- **Odůvodnění**

- Povoláním územních rezerv pro budoucí povolení výstavby v zahrádkách a její napojení silnicemi na ulici V Újezdech/Nadační a Purkňovu dojde k nevratnému poškození charakteru Medlánek ve všech směrech, nejen z hlediska ochrany přírody a rekreační funkce Medlánek, ale především z hlediska pohody zdejšího bydlení a kvality prostředí.
- Jako vysoce problematické a nevhodné vidím navrhovanou územní rezervu pro zástavbu zahrádek pod vrcholem Bosně a silniční propojení z ul. V Újezdech/Nadační na ul. Turistickou (u křížku), která je vedena těsně kolem dětského hřiště a přes biokoridor kolem Medláneckého potoka. Dále pak silniční průtah z ul. Turistické (u křížku) na ulici Purkyňova.

Námitka/Připomínka* č. 3:

- **Vymezení dotčeného území**

Medláanky-Komín, silnice kolem Medláneckého letiště a nový zadní vstup do ZOO

- **Obsah**

6	<ul style="list-style-type: none">◦ Požadují vypuštění nového zadního vstupu do ZOO a k ní navrhované silnice kolem Medláneckého letiště (území přestavby, které umožňuje stavbu silnice).◦ Požadují vypuštění silnice kolem letiště z veřejně prospěšných staveb (Vy/O/0346)◦ Požadují zmenšit rozsah plochy pro rozvoj ZOO tak, aby byl vytvořen prostor pro plynulý přechod areálu do přírodního zázemí v krajině a umožněno nezbytné doplnění trvalých liniových prvků krajinné zeleně pro posílení vodozádržných funkcí krajiny, boj se suchem a migraci rostlin a živočichů.	6
8		8

- **Odůvodnění**

- Silnice kolem Medláneckého letiště a její přivedení k novému zadnímu vstupu do ZOO nenávratně poškodí rekreační lokalitu využívanou vícero městskými částmi.
- Pro zachování současných rekreačních hodnot je nutné zachovat stávající stav bez automobilové dopravy.
- V ZOO Brno je dlouhodobě plánována nákladná investice za stovky milionů do vybudování nového vstupu s parkovištěm od ulice Ondrovy a do nových atrakcí.
- K přesměrování návštěvníků mimo tento hlavní vstup není žádný důvod a navíc je ekonomicky nevhodné nejen pro ZOO, ale i pro město (budování nákladné komunikační infrastruktury, zatěžování dalších oblastí bydlení dopravou) a jeví se jako účelové.
- V okolí letiště jsou dle opatření obecné povahy civilního úřadu pro letectví (vydané 8.4.2020, spis. zn.: 16/730/0051/OPLKCM/01/20) stanovena ochranná pásma, mimo jiných také proti klamavým a nebezpečným světlům. Tyto ochranná pásma budou povolením silnice kolem Medláneckého letiště porušena.

Námitka/Připomínka* č. 4:

- **Vymezení dotčeného území**

Medláanky, lokalita Technologického parku Me-1 (od Medláneckého parku ke stávající konečné tramvaje č. 12)

- **Obsah**

9

o Nesouhlasím s povolením výstavby bytových domů, které umožňují plochy C/v3 (plocha smíšená obytná) a požaduji jejich změnu na plochy W/v3 (komerční vybavenost/kanceláře).

9

1

o Nesouhlasím s navrhovanou sběrnou komunikací z technologického parku k ZŠ Hudcova a požaduji změnu na plochu přestavby od navrhované nové konečné tramvaje č. 12 (u stávající panelky) k ZŠ Hudcova.

1

0

0

• Odůvodnění

- o V konceptech nového ÚP se v těchto plochách navrhovali pouze kancelářské objekty nikoliv bytové domy
- o Povolení výstavby bytových domů s obchody v této lokalitě dojde k překročení kapacity ZŠ Hudcova v Medlánkách, která je již nyní na hranici kapacity
- o Budova školy na ulici Hudcova, která těsně přiléhá sběrné komunikaci (nelze mezi ní a komunikací vysadit ani stromy ani keře, které by snížili hluk a prach) je již nyní velmi negativně zasažena dopravou a nelze ve třídách pravidelně větrat z důvodu hluku z dopravy a prachu. Z těchto důvodů nelze přivést ještě shora na křižovatku Hudcova u školy kapacitní sběrnou komunikaci z lokalit Technologického parku.
- o Měření prašnosti PM10 z 2. 2. 2011 - 3. 2. 2011 ($69 \mu\text{m}^3$) prokázalo překročení hygienických limitů před ZŠ Hudcova. Propojení silnicemi Hudcova-Purkyňova situaci jenom zhorší. Na ulici Hudcova kromě základní školy je i Mateřská škola a SOS vesnička.

Výše uvedené námítky/připomínky* dále odůvodňuji a požaduji:

Požaduji dodržet:

Požaduji aby při posuzování těchto návrhů byla plně respektovaná závazná Směrnice Rady EU 96/62/ES o posuzování a řízení kvality vnějšího ovzduší, kde jsou stanoveny dnes platné zákonné limity pro prašnost (PM10), ale i závazná Směrnice Evropského parlamentu a Rady 2008/50/ES ze dne 21. 5. 2008 o kvalitě ovzduší a čistším ovzduší pro Evropu, kterou jsou státy EU vázány zavést přísnější normy pro prašnost (PM10 a PM2.5).

Státní politiku životního prostředí České republiky 2012–2020 – přehled vybraných cílů - snížit zábory nenarušené krajiny pro nové aktivity, chránit kvalitní segmenty přírodního charakteru v zastavěných územích. - **Chránit půdu před zábory a neodpovědným rozšiřováním měst a obcí mimo současná zastavěná území.** - **Uplatňovat všeobecnou strategii šetrné dopravy a její minimalizace.** - **Zastavit zvyšování hluku, zejména dopravního.**

Akční plán zdraví a životního prostředí ČR - **Zastavit nárůst hluku, zejména dopravního a snižovat expozici hluku prostředky územního plánování.**


Dlouhodobý program zlepšování zdravotního stavu obyvatelstva ČR. Zdraví pro všechny v 21. století (2002) – přehled vybraných cílů - Snižovat vliv dopravy na životní prostředí a zdraví obyvatel. - **Kontrolovat dodržování přípustné hladiny hluku.**

Opatření obecné povahy civilního úřadu pro letectví (vydané 8.4.2020, spis. zn.: 16/730/0051/OPLKCM/01/20), které vymezuje ochranná pásma s výškovým omezením staveb, proti nebezpečným a klamavým světlům a dalších omezeních obsažených v tomto opatření.

Navrhované změny v návrhu nového ÚP města Brna by vedly, jak k zásahu do mých práv na příznivé životní prostředí, v právu na nerušené užívání své nemovitosti, ale také k zásahu do mých vlastnických práv, neboť cena mnou vlastněných nemovitostí by se v případě uskutečnění záměrů v návrhu územního plánu snížila.

Všechny pozitivní přírodní, kulturní, civilizační a estetické hodnoty Medlánek vedle své jedinečnosti, které Medláňkám dávají, tedy zároveň tvoří limity jejího rozvoje, a to jak v pozitivním tak negativním slova smyslu s ohledem na trvalou udržitelnost zdejšího území. Další navrhovaná rozsáhlá bytová výstavba v lokalitě za Duhovými Poli směrem k Ivanovicím, případně bytová výstavba na úkor zahrádek a nové silniční spojky s Ivanovicemi, Komínem a průtahy Medláňkami by ve svém důsledku znamenaly významné snížení kvality zdejšího bydlení, který nelze v žádném případě vnímat jako trvale udržitelný rozvoj území. Nelze v žádném případě považovat za vhodné ani rozumné, aby připravovaný rozvoj města Brna byl prováděn na úkor kvality bydlení a životního prostředí obyvatel Medlánek, přičemž návrh územního plánu takové negativní dopady ve svém důsledku přináší. Mám za to, že navržené řešení není v souladu s cílem územního plánování ve smyslu stavebního zákona.

V Brně dne 16.6.20 2020



MMB/0253955/2020

Námítka č.1

Výrok:

Námítce se nevyhovuje.

Odůvodnění:

V rámci podání je vysloven požadavek na vypuštění komunikačního propojení mezi Medláncami a Ivanovicemi, od ulice V Újezdech, označeným ve výkrese 2.2 jako R/1.

Vyhodnocení z r. 2020:

„Záměr R/1 má přímou souvislost s rozvojem MČ Brno-Řečkovice a MČ Brno-Ivanovice a tento záměr nelze vypustit, ale jeho podoba dozná změn.

V upraveném návrhu budou doplněny plochy rozvoje na k.ú. Ivanovice a záměr R/1 nebude propojován na k.ú. Medlánců a bude veden v koridoru ulice Terezy Novákové (záměr R/31).“

Pro dokladování transparentnosti procesu vyhodnocení podání a pro úplnost uvádíme, že v předmětném území došlo ke změně. Ve výsledném řešení Návrhu nového ÚPmB byla poloha záměru R/1 upravena a záměr je připojen na ulici Žilkovu v MČ Brno-Řečkovice a Mokrý Hora. S územím MČ Brno-Medlánců není propojen.

Tato změna však nemá vliv na podstatu vyhodnocení požadavku podatele.

Věcná podstata způsobů vypořádání předmětného podání zůstává nadále relevantní, přestože návrh nového územního plánu města Brna prošel přepracováním s ohledem na Pokyny ZMB z roku 2022 a byl uveden do jednotného standardu ÚPD dle stavebního zákona a jeho prováděcích předpisů. Výše uvedené texty je tedy nutno chápat také ve smyslu těchto úprav.

Námítka č.2

Výrok:

Námítce se vyhovuje částečně.

Odůvodnění:

Požadujete změnit v návrhové ploše Me-4 plochy C/v3 a B/v3 na plochu městské zeleně. Na základě doporučení samosprávy města k vypořádání námitek a připomínek doručených k projednanému Návrhu nového ÚP nebudou návrhové stavební plochy bydlení B a smíšená obytná C v části lokality Me-4 (severně ulice V Újezdech) vymezeny. Zůstane zachováno stávající funkční využití dle platného ÚPmB – pro zemědělský půdní fond, požadovaná plocha městské zeleně pro nový park nebude vymezena. Rozvojová lokalita Me-4 bude zredukována a zůstane pouze část s návrhovými plochami pro veřejnou vybavenost.

Věcná podstata způsobů vypořádání předmětného podání zůstává nadále relevantní, přestože návrh nového územního plánu města Brna prošel přepracováním s ohledem na Pokyny ZMB z roku 2022 a byl uveden do jednotného standardu ÚPD dle stavebního zákona a jeho prováděcích předpisů. Výše uvedené texty je tedy nutno chápat také ve smyslu těchto úprav.

Námítka č.3

Výrok:

Námítce se částečně vyhovuje.

Odůvodnění:

Pro dokladování transparentnosti procesu vyhodnocení podání je uveden také mezitímní pracovní výrok a odůvodnění, tj. vyhodnocení z r. 2020:

Námítce nebylo v roce 2020 vyhověno, protože: Podatel požadujete v rozvojové lokalitě R-3 snížit výškovou úroveň a strukturu zástavby v plochách B a C z v3 na r2. To by však znamenalo eliminovat úroveň vhodnou pro městskou zástavbu v úrovni 6-16 m na úroveň pro rezidenční zástavbu s rodinnými domy do úrovně jen 10 m. Lokalita není určena pro výstavbu rodinných domů, je vhodná zejména pro zástavbu nízkopodlažních obytných

domů. Pouze v okrajových plochách navazujících na výstavbu stávajících rodinných domů byla zvolena výšková úroveň 2.

Konečné rozhodnutí o námítce a odůvodnění tohoto rozhodnutí se vztahuje k výslednému řešení Návrhu nového ÚPmB:

Věcný obsah námítky byl uplatněn opakovaně při 1. opakovaném veřejném projednání. Podatel požaduje změnit regulativy u ploch v rámci předmětné rozvojové lokality z B/v3 a C/v3 na B/r2 a C/r2. Podnět na změnu regulativu u předmětné plochy B/k3 na B/r2 podala také MČ Brno-Řečkovice. Určený zastupitel RNDr. Filip Chváta, PhD. dle § 53 odst. (1) stavebního zákona uplatnil v procesu vyhodnocování výsledků projednání dopisem č.j. MMB/0477610/2021 ze dne 13.9.2021 na základě doporučení RMB R8/168 konané dne 1.9.2021 podnět na zohlednění místních zájmů MČ Brno-Řečkovice a to u plochy bydlení v lokalitě Díly (mezi areálem kasáren a zástavbou v ul. Žilkova) snížit výšku zástavby na 2; tj. na místo uvedené B/k3 změnit regulativ na B/r2. Městské části jsou dle Statutu města Brna oprávněny uplatňovat právo na místní samosprávu ve specifickém režimu prostřednictvím vyjádření k projednávaným územně plánovacím dokumentacím.

Na základě výsledků projednání byly místní zájmy městské části Brno-Řečkovice zohledněny a Návrh pro druhé veřejné opakované projednání bude upraven (u předmětné plochy dojde ke změně regulativu z B/k3 na B/r2 a k vymezení plochy smíšené obytné C/k3 podél budoucí městské třídy). Touto úpravou je částečně reagováno také na požadavek podatele.

Plochy smíšené obytné C/k3 (potažmo C/v3) zůstanou ovšem zachovány v původní podobě (nebude se měnit ani výška ani uspořádání zástavby). Plochy smíšené obytné (C) jsou vymezeny podél plánovaných komunikací, respektive podél budoucí městské třídy. Vyšší úroveň zástavby i kompaktní uspořádání zástavby je u nich zvoleno záměrně, aby bylo zajištěno odclonění negativních vlivů dopravy od ploch bydlení, které se nachází za nimi. Jejich navrhování podél rušnějších komunikací a městských tříd je pravidlem v celém ÚPmB.

Věcná podstata způsobů vypořádání předmětného podání zůstává nadále relevantní, přestože návrh nového územního plánu města Brna prošel přepracováním s ohledem na Pokyny ZMB z roku 2022 a byl uveden do jednotného standardu ÚPD dle stavebního zákona a jeho prováděcích předpisů. Výše uvedené texty je tedy nutno chápat také ve smyslu těchto úprav.

Námítka č.4

Výrok:

Námítce se vyhovuje částečně.

Odůvodnění:

Na základě rozhodnutí Rady města Brna (RMB), které přijala na schůzi RMB č.R8/127 zahájené dne 20.1.2021 s pokračováním dne 25.1.2021, uplatnil určený zastupitel, radní pro územní plánování RNDr. Filip Chváta, PhD. u pořizovatele připravovaného Územního plánu města Brna – Odboru územního plánování a rozvoje MMB, ve smyslu § 53 odst. (1) zákona č. 183/2006 sb., o územním plánování a stavebním řádu, ve znění pozdějších předpisů, podnět, aby vyhodnocení výsledků projednání dokončil v souladu s doporučením RMB. RMB doporučila řešení u problematických oblastí rozvoje města stěžejního charakteru, u předmětné územní rezervy B-7, B-8 a C-2 následujícím způsobem:

„Vzhledem k tomu, že došlo na úrovni ZÚR JMK k rozhodnutí o umístění koridoru komunikace R-43 na území města Brna, je možné učinit rozhodnutí a aktivovat územní rezervy tj. územní rezervy převést zpět do zastavitelných ploch dle projednané a vybrané varianty Konceptu ÚPmB či dílčích úprav. Aktivaci územních rezerv převedením do zastavitelných ploch však nelze v úpravě Návrhu ÚPmB před opakovaným veřejným projednáním doporučit, ale až po první aktualizaci nového ÚPmB v rámci Zprávy o uplatňování ÚPmB, případně samostatnou změnou nového ÚPmB. V Návrhu ÚPmB by tak byly územní rezervy ponechány vyjma těch, kde je na základě výsledků projednání doporučeno jejich vypuštění (např. právě předmětná B-7). V současné době je žádoucí aktivovat územní rezervu B-8 pro bydlení a C-2 na k.ú. Medlánek pro smíšené využití...“.

Na základě uvedeného pořizovatel dává pokyn územní rezervu B-7 z návrhu ÚPmB vypustit a územní rezervu B-8 aktivovat pro bydlení a C-2 pro smíšenou funkci v souladu s podnětem určeného zastupitele.

Věcná podstata způsobů vypořádání předmětného podání zůstává nadále relevantní, přestože návrh nového územního plánu města Brna prošel přepracováním s ohledem na Pokyny ZMB z roku 2022 a byl uveden do jednotného standardu ÚPD dle stavebního zákona a jeho prováděcích předpisů. Výše uvedené texty je tedy nutno chápat také ve smyslu těchto úprav.

Námítka č.5

Výrok:

Námítce se vyhovuje částečně.

Odůvodnění:

Předmětem námítky je požadavek na vypuštění územních rezerv pro bydlení B-6 a územních rezerv O-5 a O-6 pro veřejná prostranství. Z důvodu nesouhlasu MČ Brno-Medlánky s rozvojem na k.ú. území Medlánek bude územní rezerva B-6 vypuštěna a území bude ponecháno za účelem využití pro zahrádky I.

Na základě rozhodnutí Rady města Brna (RMB), které přijala na schůzi RMB č.R8/127 zahájené dne 20.1.2021 s pokračováním dne 25.1.2021 a 27.1.2021, uplatnil určený zastupitel, radní pro územní plánování RNDr. Filip Chváta, PhD. u pořizovatele připravovaného Územního plánu města Brna – Odboru územního plánování a rozvoje MMB, ve smyslu § 53 odst. (1) zákona č. 183/2006 sb., o územním plánování a stavebním řádu, ve znění pozdějších předpisů podnět, aby vyhodnocení výsledků projednání dokončil v souladu s doporučením RMB. RMB doporučila řešení u problematických oblastí rozvoje města stěžejního charakteru, jednou z nich bylo i vypuštění územních rezerv na území Medlánek v souladu s požadavky MČ Brno-Medlánky. Z tohoto důvodu lze námítce částečně vyhovět a územní rezervu B-6 vypustit s tím, že území bude ponecháno za účelem využití pro zahrádky I.

Vzhledem k nesouhlasu s původním vedením koridoru územní rezervy O-5 centrem Medlánek byla následně naznačena možnost změny jejího trasování. Tuto úpravu však z časových důvodů nebylo možné prověřit v potřebné podrobnosti a s podrobnějším vyhodnocením dopadů a vlivů na území.

Aby bylo možné podrobněji prověřit toto území jednak z hlediska koncepce dopravy (Odboru dopravy MMB) a z hlediska územních dopadů (Odboru územního plánování a rozvoje MMB), bylo rozhodnuto z pozice pořizovatele o jejich vymezení.

Z tohoto důvodu bude územní rezerva O-6 v Návrhu ponechána beze změny a územní rezerva O-5 bude upravena do koridoru v návaznosti od územní rezervy O-6 po propojení se záměrem R/1.

Po zpracování podrobnějších prověřovacích studií budou vyhodnoceny dopady do území a až následně na základě doporučení bude rozhodnuto o těchto územních rezervách.

Územní rezerva O-6 bude ponechána v nezměněné podobě, koridor územní rezervy O-5 bude upraven a veden v pokračování územní rezervy O-6 směrem k záměru R/1.

Věcná podstata způsobů vypořádání předmětného podání zůstává nadále relevantní, přestože návrh nového územního plánu města Brna prošel přepracováním s ohledem na Pokyny ZMB z roku 2022 a byl uveden do jednotného standardu ÚPD dle stavebního zákona a jeho prováděcích předpisů. Výše uvedené texty je tedy nutno chápat také ve smyslu těchto úprav.

Námítka č.6 Námítka č.7

Výrok:

Námítce se nevyhovuje.

Odůvodnění:

Tangenciální propojení městských částí Brno-Komín a Brno - Bystrc s MČ Brno-Medlánky je dlouhodobě sledované už v platném ÚPmB, pro které je zde vymezena plocha komunikací a

prostranství místního významu s navazující plochou krajinné zeleně pro možnost umístění stromořadí či jiného krajinného prvku v rekreačně využívaném území. V Návrhu nového ÚPmB se rovněž v kontinuitě se stávajícím ÚPmB vymezuje plocha veřejného prostranství, která kopíruje stávající zpevněnou cestu vedoucí přes předmětné území (agreguje částečně i návrhovou plochu krajinné zeleně KV ze stávajícího ÚPmB, což je dáno měřítkem nového ÚPmB) a která vytváří podmínky pro žádoucí prostupnost územím. Z hlediska koncepce uspořádání dopravy slouží tato plocha pro vedení samostatné cyklotrasy. Zajišťuje dopravní obsluhu pro rozvojovou část brněnské ZOO ze strany Brna-Bystrce a stabilizovaného areálu Pily ČR, dále pak stabilizovaného areálu Policie ČR a medláneckého letiště ze strany Brna-Medlánek. Převážná část území je však určena pro nestavební využití, které negeneruje dopravní zatížení. Koridor již v současné době plní funkci obsluhy navazujících pozemků a jeho vymezení je nezbytné. Jeho šířka neznamená „výstavbu“ komunikace v celé šíři, ale umožňuje „kultivaci“ nevyhovujícího stavu a doplnění např. oboustranného stromořadí a zvýšení kvality prostupnosti pro pěší a cyklisty. To, jakým způsobem bude upraven provoz na tomto propojení nebo případně rozdělení na provozně nezávislé úseky není předmětem řešení územního plánu, ale úpravy organizace dopravy, která stanoví podmínky provozu, případně zamezí průjezdu nebo omezí některé nežádoucí pohyby.

Na základě rozhodnutí Rady města Brna (RMB) konané na schůzi RMB č.R8/127 zahájené dne 20.1.2021 s pokračováním dne 25.1.2021, uplatnil určený zastupitel, radní pro územní plánování RNDr. Filip Chvátal, PhD. u pořizovatele připravovaného Územního plánu města Brna – Odboru územního plánování a rozvoje MMB, ve smyslu § 53 odst. (1) zákona č. 183/2006 sb., o územním plánování a stavebním řádu, ve znění pozdějších předpisů, podnět, aby vyhodnocení výsledků projednání dokončil v souladu s doporučením RMB. Co se týče problematické oblasti rozvoje města RMB doporučila komunikační propojení Komín – Medlánek řešit jako návrhovou plochu veřejného prostranství O s tím, že část tohoto koridoru v prostoru od odbočky k rozvojové ploše ZOO k areálu Policie ČR bude stabilizován v rozsahu platného ÚPmB (bez integrace plochy zeleně).

Rozvojová lokalita Kn-6 pro rozvoj Zoologické zahrady musí mít územním plánem zajištěnou možnost dopravního napojení. Vymezení plochy veřejných prostranství pro zajištění dopravního napojení do západního vstupu ZOO tedy nelze vypustit.

Z výše uvedeného dále vyplývá, že veřejně prospěšná stavba Vy/O/0346 zůstane zachována.

Věcná podstata způsobů vypořádání předmětného podání zůstává nadále relevantní, přestože návrh nového územního plánu města Brna prošel přepracováním s ohledem na Pokyny ZMB z roku 2022 a byl uveden do jednotného standardu ÚPD dle stavebního zákona a jeho prováděcích předpisů. Výše uvedené texty je tedy nutno chápat také ve smyslu těchto úprav.

Pro úplnost doplňujeme, že na základě Pokynu č. 6) "Důkladné opakované posouzení připomínek městských částí z veřejného projednání" Zastupitelstva města Brna ze dne 21.06.2022, došlo v území kolem areálu bývalého JZD k úpravě návrhu spočívající v zapracování řešení dle ÚS Komín, Palcary - jih (Ing.arch. Jenčková, 08/2022). V území jsou nově vymezeny plochy smíšené obytné všeobecné, plochy občanského vybavení veřejného a s tím spojené upravené vedení dopravní infrastruktury.

Námítka č.8

Výrok:

Námítce se nevyhovuje.

Odůvodnění:

Rozsah rozvojové plochy Kn-6 "Zoologická zahrada" zpracovatel vyhodnotil na základě II. varianty Konceptu, která byla upravena na základě Pokynů pro zpracování Návrhu ÚPmB, které schválilo Zastupitelstvo města Brna usnesením č. ZM7/3871 na zasedání konaném dne 19. 6. 2018; a vychází taktéž z Generelu rozvoje ZOO města Brna z roku 2006. Plocha je určena pro expozici Safari. Zahrnuto je i plánované lokální biocentrum s regionálním biokoridorem.

Územní plán se netvoří na období v řádech jednotek let, ale na období několika desetiletí. Z toho důvodu nelze k vymezování nových návrhových ploch přistupovat prizmatem aktuálních plánů a projektů, ale je nutné umožnit vhodné rozšíření předmětných záměrů (v našem případě ZOO) i v dlouhodobém časovém horizontu.

Řešená lokalita bezprostředně navazuje na stávající areál brněnské ZOO, u kterého tak může dojít k plánovanému rozšíření. Je třeba uvést, že navrženým řešením dojde ke zmenšení ploch velkovýrobně obhospodařovaného půdního fondu, k jeho záboru však dojde s naprostým ohledem na přilehlé zemědělské plochy, u kterých nedojde ani ke snížení jejich prostupnosti ani ke ztížení jejich obhospodařování. SEA stanovuje, že plochy jsou akceptovatelné bez dalších podmínek nad rámec podmínek stanovených v ÚP.

Z toho důvodu bude rozvojová plocha Kn-6 ponechána v nezměněném stavu a ponechána bude také možnost nového vstupu na severní straně lokality. Návrh ÚPmB ovšem nestanovuje, a není to ani v jeho kompetenci, jaká bude konkrétní funkce a využití tohoto vstupu (např. zda půjde o vstup pro veřejnost nebo pouze o technický vstup). Z Návrhu ÚPmB bude vypuštěna plocha veřejného prostranství původně vymezená pro umístění parkoviště u tohoto severního vstupu.

Věcná podstata způsobů vypořádání předmětného podání zůstává nadále relevantní, přestože návrh nového územního plánu města Brna prošel přepracováním s ohledem na Pokyny ZMB z roku 2022 a byl uveden do jednotného standardu ÚPD dle stavebního zákona a jeho prováděcích předpisů. Výše uvedené texty je tedy nutno chápat také ve smyslu těchto úprav.

Námítka č.9

Výrok:

Námítce se nevyhovuje.

Odůvodnění:

Nesouhlasíte s případnou výstavbou bytových domů, kterou umožňují předmětné plochy smíšené obytné v rozvojové lokalitě Me-1 a požadujete změnu ve prospěch ploch komerční vybavenosti (W/v3).

Zpracovatel prověřil nutnost doplnit plochy komerční vybavenosti, a to v severní a jižní části lokality v návaznosti na realizované areály při ulici Purkyňova. Navyšování dalších ploch W není v lokalitě nutné (vyjma ploch v jihozápadní a severozápadní části předmětné lokality, které doplňují souvislý pás ploch komerční vybavenosti a byl u nich ponechám způsob využití W a vymezené plochy W v severní části). Přeměnou původně plánovaných ploch W na plochy smíšené obytné (C) je reagováno na deficitní funkci bydlení, což je jeden z hlavních problémů současné doby. Zvýšení možnosti stavět objekty pro bydlení, resp. pro smíšenou funkci, je základním požadavkem města a jde o jednu z hlavních úloh územního plánu. Předepsaná územní studie prověří potřebu umístění občanského vybavení, mateřské školy a veřejného prostranství o ploše min. 3000 m². Pro tyto funkce je vhodná smíšená obytná plocha, mezi jejíž hlavní využití patří mimo bydlení také občanské vybavení shodné s plochami V a W, maloobchod, služby a nerušící výroba a sport. Ve smíšené obytné ploše je také nutné dodržet regulativ 30 % zeleně pro disponibilní pozemky, což se v plochách W v takové míře nevyžaduje. Navržení plochy smíšené obytné je z výše uvedených důvodů vhodnější jak plochy komerční vybavenosti W.

Věcná podstata způsobů vypořádání předmětného podání zůstává nadále relevantní, přestože návrh nového územního plánu města Brna prošel přepracováním s ohledem na Pokyny ZMB z roku 2022 a byl uveden do jednotného standardu ÚPD dle stavebního zákona a jeho prováděcích předpisů. Výše uvedené texty je tedy nutno chápat také ve smyslu těchto úprav.

Námítka č.10

Výrok:

Námítce se vyhovuje částečně.

Odůvodnění:

V rámci podání je vysloven nesouhlas se záměrem komunikačního propojení sběrného významu, označeného jako Me/1 z ul. Purkyňova do ul. Hudcova.

V souvislosti s úpravou komunikačních propojení v MČ Brno-Medlánky bude v návrhu pro opakované veřejné projednání upraven systém sběrných komunikací v území. Propojení sběrného charakteru Me/1 bude sledováno v upravené poloze souběžně s ulicí Hradeckou.

Prostup v území z ulice Purkyňovy do ulice Hudcovy je žádoucí ponechat jako koridor veřejného prostranství.


Věcná podstata způsobů vypořádání předmětného podání zůstává nadále relevantní, přestože návrh nového územního plánu města Brna prošel přepracováním s ohledem na Pokyny ZMB z roku 2022 a byl uveden do jednotného standardu ÚPD dle stavebního zákona a jeho prováděcích předpisů. Výše uvedené texty je tedy nutno chápat také ve smyslu těchto úprav.

MAGISTRÁT MĚSTA BRNA	
podatelna	20
Došlo dne	22 -06- 2020
Č.j. MMB:
Příj. N.:

MAGISTRÁT MĚSTA BRNA
 Odbor územního plánování a rozvoje
 Kounicova 67
 601 67 Brno

2085

NÁMITKA / PŘIPOMÍNKA

NÁZEV PROJEDNÁVANÉ ÚPD		Územní plán města Brna	
Identifikační údaje podatele			
Fyzická osoba/právnícká osoba		Statutární město Brno Magistrát města Brna	
Jméno, příjmení / Název společnosti	[REDACTED]		MMB/0253956/2020 listy: 1 přílohy
Datum narození/ Identifikační číslo			
Adresa			
			mmb1es773904f9 Doručeno: 22.06.2020
Jsem –nejsem*) občan města Brna	Jsem - nejsem*) vlastníkem pozemku/ů nebo stavby v ploše dotčené navrhovanou změnou Katastrální území Slatina, parc. [REDACTED]		
Upřesnění obsahu námítky/připomínky			
<input type="checkbox"/> K textové části	<input type="checkbox"/> Ke grafické části	<input type="checkbox"/> K procesu pořizování	
Městská část	Slatina		
Katastrální území	Slatina		
Parcelní čísla pozemků (adresa, doplňující popis lokality)	[REDACTED]		
Text námítky/připomínky včetně ZDŮVODNĚNÍ	<p>Podávám námítku proti zařazení parcely č. [REDACTED] katastrální území Slatina, obec Brno do plánované změny na plochu městské zeleně. V platném ÚPmB je plocha vedena jako ZPF a plocha s objekty pro individuální rekreaci umístěná v zastavitelném území. Soukromý pozemek je veřejnosti nepřístupný, oplocený před 60 lety a více než 80 let je využíván jako zahrada a sad. Změnou ÚPmB dojde ke znemožnění budoucího využití daného pozemku za účelem zahrady a současně ke znehodnocení ceny pozemku v mém vlastnictví. Případně navrhuji danou oblast využít jako rozvojové území pro budoucí možnou výstavbu.</p>		
<input type="checkbox"/> - grafická příloha <input type="checkbox"/> ano <input type="checkbox"/> ne <input type="checkbox"/> - další přílohy			
V Brně dne 15.6.2020	Podpis: ... [REDACTED]		

*nehodící se škrtněte

MMB/0253956/2020

Námítka

Výrok:

Námítce se nevyhovuje.

Odůvodnění:

Tato lokalita je výhledově územním plánem určena pro veřejně přístupnou zeleň, tedy nestavební využití, což je logické i z hlediska jejího situování u frekventované komunikace v ulici Ostravská. Byla tak projednána již ve všech třech variantách konceptu nového územního plánu. Do doby její realizace, která může být v dlouhodobém časovém horizontu a kdy se předpokládá majetkové vypořádání lze pozemky dočasně užívat stávajícím způsobem a v souladu s obecnými podmínkami využití území (viz. kap. 6.2.závazné textové části).

Dle podmínek využití pro plochy městské zeleně v návrhu územního plánu (kapitola 6.3.3.12 závazné textové části) a dle kap.5.9.4. textové části odůvodnění je zřejmé, že jsou navrženy tak, aby plnily celou řadu funkcí, například izolační. Primárně se vymezují za účelem zajištění podmínek pro poskytování ekosystémových služeb (viz část 5.3.1 Plochy městské zeleně textové části návrhu územního plánu), z odůvodnění rozvojové lokality Sla-6 lze také odvodit, že návrhová plocha městské zeleně (Z), do které je částečně zahrnutý též pozemek parc. č. 657/3 v k.ú. Slatina, může sloužit v budoucnu jako izolační zeleň snižující negativní vlivy z ulice Ostravská.

Věcná podstata způsobů vypořádání předmětného podání zůstává nadále relevantní, přestože návrh nového územního plánu města Brna prošel přepracováním s ohledem na Pokyny ZMB z roku 2022 a byl uveden do jednotného standardu ÚPD dle stavebního zákona a jeho prováděcích předpisů. Výše uvedené texty je tedy nutno chápat také ve smyslu těchto úprav.

MAGISTRÁT MĚSTA BRNA
 podatelna 20
 Došlo dne 22-06-2020
 Č.j. MMB:
 Příl.:

MAGISTRÁT MĚSTA BRNA
 Odbor územního plánování a rozvoje
 Kounicova 67
 601 67 Brno

2024

NÁMITKA

NÁZEV PROJEDNÁVANÉ ÚPD

Návrh ÚP města Brna

Identifikační údaje podatelů

Fyzická osoba

Jméno, příjmení

Datum narození

Trvalé bydliště

Jsem občan města Brna

Jsem vlastníkem pozemků v ploše dotčené navrhovanou změnou
 Katastrální území Sadová parc č. [redacted]

Upřesnění obsahu námítky

K textové části

Ke grafické části

K procesu pořizování

Městská část

Královo pole

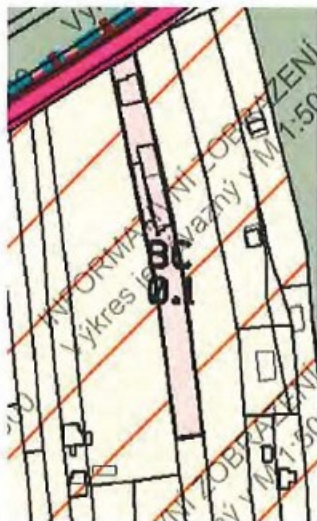
Katastrální území

Sadová

Parcelní čísla pozemků

Text námítky včetně ZDŮVODNĚNÍ

Jsem vlastníkem výše uvedených pozemků (včetně staveb, které jsou na nich), kdy Návrh dané NOVĚ zanesl do plochy zahrádek (I).



V současné, platné podobě ÚPmB je dané vedeno jako plocha pro čisté bydlení (viz výřez).

Sice asi chápu, kam pořizovatel míří, ale bohužel daná agregace do sousední plochy se stanovením plochy, která není vůbec určena pro účel bydlení, mne v užívání mých nemovitostí silně omezuje, ba jejich další využívání a rozvoj skoro vylučuje, a proto s ní nemohu souhlasit. Žádám proto, aby dané pozemky (stejně jak tomu bylo doposud) byly v novém ÚP vedeny coby plocha bydlení.

Statutární město Brno
 Magistrát města Brna

MMB/0253958/2020

listy: 1
 druh:

přílohy:



mmb1es773904fb Doručeno: 22.06.2020

V Brně dne 16.6.2020

Podpis: [redacted]

MMB/0253958/2020

Námitka

Výrok:

Námitce se vyhovuje částečně.

Odůvodnění:

Jedná se o požadavek vlastníka pozemků parc.č.340, 341/1, 341/2 a 342 v k.ú. Sadová, na kterých je umístěna stávající stavba rodinného domu (rodinný dům je řádně zapsán v katastru nemovitostí). Podle platného ÚPmB jsou pozemky součástí stabilizované plochy čistého bydlení a v Návrhu Územním plánu města Brna jsou součástí plochy zahrádek „I“. Vlastník pozemků poukazuje na to, že navržené řešení ho silně omezuje a další využívání a rozvoj skoro vylučuje. Navrhuje, aby v rozsahu plochy nemovitostí vlastníka došlo ke změně z plochy s funkčním využitím plocha zahrádek „I“ na plochu stabilizovaného bydlení.

Předmětné pozemky jsou v území se stávajícími zahrádkami, které bylo ve všech třech variantách konceptu prověřeno jako plocha zahrádek.

V připravovaném Územním plánu města Brna (Návrhu ÚPmB), který je zpracován v měřítku 1:10 000 dochází k tomu, že převážná většina malých ploch je integrována (pohlčena) do sousedních funkčních ploch s větší výměrou. Zpracovatel stanovil minimální velikost plochy RZV na 0,5 ha (5 000 m²). Ve výjimečných případech, pokud si to vymezení a koncepce Územního plánu vyžaduje, jsou zobrazované plochy RZV menší.

Takto zvolená velikost ploch RZV vychází z principu koncepce a měřítka výkresů, kde kresba nemůže zachycovat nepřiměřený detail. Plochy menší než 5 000 m² jsou vymežovány s ohledem na zobrazování v územním plánu a podrobnosti popisu obvykle jen v případech nutnosti samostatného vymezení menší plochy (např. plochy plní významnou funkci). Pokud tvoří plochu podměrečnou, tj. menší než 0,5 ha, jsou zpravidla integrovány do jiných ploch RZV s jiným využitím.

V souladu s výše uvedeným bylo pro obdobné případy do závazné textové části doplněno: "Obecné podmínky využití území" již projednaného Návrhu ÚPmB (viz kapitola 6.2 Závazné textové části) pro stávající stavby (popř. využití území) je stanoveno: "Jestliže účel využití dosavadních staveb a zařízení (popř. způsob využití území), umístěných nebo povolených ke dni účinnosti tohoto územního plánu, neodpovídá hlavnímu, přípustnému nebo podmíněně přípustnému využití základní plochy, jsou záměry na změny těchto staveb a zařízení (včetně případných úprav dosavadního způsobu využití) podmíněně přípustné za podmínky."

Uvedený regulativ bude upřesněn tak, aby, bylo zřejmé, že u legálních staveb rodinných domů agregovaných v ploše „I“ jsou přístavby, nástavby a rekonstrukce možné s podmínkou přiměřenosti záměru.

Věcná podstata způsobů vypořádání předmětného podání zůstává nadále relevantní, přestože návrh nového územního plánu města Brna prošel přepracováním s ohledem na Pokyny ZMB z roku 2022 a byl uveden do jednotného standardu ÚPD dle stavebního zákona a jeho prováděcích předpisů. Výše uvedené texty je tedy nutno chápat také ve smyslu těchto úprav.

Došlo dne: 19 -06- 2020

MAGISTRÁT MĚSTA BRNA
Odbor územního plánování a rozvoje
Kounicova 67
601 67 Brno

Č.j. MMB: 0253/969

Příl.:

NÁMITKA / PŘIPOMÍNKA*

NÁZEV PROJEDNÁVANÉ ÚPD

Návrh ÚPmB

Identifikační údaje podatele

Fyzická osoba/právnícká osoba

Jméno, příjmení /
Název společnosti

Datum narození/
Identifikační číslo

Trvalé bydliště/
sídlo

Jsem - nejsem*) občan města Brna

Jsem - nejsem*) vlastníkem pozemku/ů nebo stavby
v ploše dotčené navrhovanou změnou

Upřesnění obsahu námítky/připomínky

•K textové části

•Ke grafické části

Městská část

Tuřany

Katastrální území

Holásky [612243]

Parcelní čísla pozemků (adresa, doplňující popis
lokality)

Text námítky/připomínky

přílohy: v textu níže

•ano

•ne

*nehodící se škrtněte

Statutární město Brno

Doručeno: 19.06.2020

MMB/0253969/2020

listy: 1

přílohy:

druh:

l1/sv:



nmb1es77390507

Připomínka - námitka se týká funkčního vymezení uvedené plochy jako plochy pro sport.

V předmětném území

upřednostňuji využití lokality jako: * (nehodící se škrtněte)

- plocha bydlení (rodinné domy nebo obdobné, nízkopodlažní, volná nebo kompaktní)
- plocha rekreace (nízkopodlažní, volná, nebo kompaktní, stavby pro rodinnou rekreaci do 80m²)
- plocha zahrádek (zástavba max. zahradní chaty do 40m² včetně verand, vstupů a teras)
- plocha sportu (stavby pro sport a pohybovou aktivitu, přípustné je ubytování pro sportovce, bydlení správce či provozovatele sportovního zařízení)

nesouhlasím s využitím lokality jako : * (nehodící se škrtněte)

- plocha bydlení (zástavba rodinné domy nebo obdobná, nízkopodlažní, volná nebo kompaktní)
- plocha rekreace (zástavba nízkopodlažní, volná, nebo kompaktní, stavby pro rodinnou rekreaci do 80m²)
- plocha zahrádek (zástavba volná, zahradní chaty do 40m² včetně verand, vstupů a teras)
- plocha sportu (stavby pro sport a pohybovou aktivitu, přípustné je ubytování pro sportovce, bydlení správce či provozovatele sportovního zařízení)

Zdůvodnění:

1. Návrh je v rozporu s cíli územního plánování (183/2006, § 18, odst. 2), protože porušuje dlouhodobý přirozený vývoj území a zasahuje nevyváženě, jednostranně a zbytečně do stávajících soukromých zájmů stávajících majitelů pozemků v lokalitě.

Nebyl brán zřetel na to, že v území stabilizované plochy pro individuální rodinnou rekreaci se nachází přibližně 40 soukromých pozemků, z nichž je většina používána ke svému účelu jako chalupy a zahrádky, nebo políčka pro drobnou zemědělskou činnost, sady, případně louky. Většina plochy je využívána intenzivně, některé pouze občasné, ale žádné plochy zde nejsou dlouhodobě zcela neudržované. V lokalitě je 14 soukromých objektů (některé zděné vícepodlažní, celoročně obyvatelné a užívané), což znamená, že je zastavěno více než 1/3 pozemků. Nové objekty se staví, nebo se upravují původní a lokalita se přirozeně stavebně rozvíjí a zaplňuje v souladu s dlouhodobými záměry územního plánování. Z toho plyne, že lokalita plní svůj účel a že dlouhodobě deklarovaný účel lokality založil předpoklad vlastníků jednajících v opodstatněném přesvědčení, že i následující územní plán naváže na stávající funkci a lokalitu buďto zachová pro rekreaci, případně umožní vlastníkům a uživatelům území rozvíjet stávající funkci celoroční rekreace, pobývání a drobného zahrádkářství a sadářství formou stávající nebo formou rodinného bydlení a soukromých zahrad. Rozvoj lokality formou rodinného bydlení byl naznačen i ve dvou ze tří variant prezentovaného konceptu územního plánu. Zachování individuálních zahrádek, nebo změnu na rodinné bydlení předpokládaly i další dokumenty a studie zabývající se v průběhu mnoha let touto lokalitou (Urbanistická studie „Přírodní rekreační areál Chrlíce – Holásky“ (zpracovatel ATELIER ERA, objednatel SMBRno, 4/2007, Plán revitalizace Holáseckých jezer 2012, Urbanistická studie Obytný soubor Holásecká jezera (zpracovatel Atelier KO&SA, zadavatel KOMFORT, a.s., 3/2008, Posouzení intenzity využití území m.č. Brno Tuřany, lokalita V Aleji, k.ú. Holásky, Ing. arch Jan Mužík listopad 2010, původní zrušený ÚPMB, atd.). V pravdě je třeba říct, že lokalita byla v souvislosti s občanskou aktivitou mnohokrát projednávána a odborně zpracovávána formou studií a projektů a nikdy v historii se na předmětném vymezeném území o rozšíření nebo zřízení sportovního areálu nikdy neuvažovalo a proto je návrh ÚP bez konzultace s dotčenými osobami obrovským překvapením. Opět je třeba říct, že vlastníci budov a pozemků investují velké úsilí a finanční prostředky po mnoho let v dobré víře, (dnes běžně formou úvěrů), a že tyto

pozemky jsou užívány často v řádu desítek let a někdy i po mnoho generací, že jim tyto náklady a z toho plynoucí osobní a hmotné ztráty nebude možné nahradit. Je velkým paradoxem, že se ruší a ničí stávající historická lokalita, která by mohla projít plynulou přirozenou urbanizací a bude obětována na úkor mnoha jiných, pro sportovní užití vhodnějších pozemků v okolí.

2. Návrh je v rozporu s cíli územního plánování (183/2006, § 18, odst. 4), protože porušuje přírodní, kulturní a civilizační a urbanistické hodnoty území, oslabuje společenský a hospodářský potenciál rozvoje území.

Sloučení předmětného území do jedné funkce a přerušení stávajícího využití může mít další vážné dopady. Drobné zahrádky a rekreační objekty jsou zachyceny na ortofoto 1976, zahrádky s identickým členěním parcel zřetelné na ortofotomapě z roku 1953. Na historických mapách vojenského mapování i mapách stabilního katastru datovaných 1825 jsou opět stávajícím způsobem členěné pozemky využité jako sady a zahrádky a celá lokalita, včetně ploch současných rybníků, je pojmenována zahrádky, to vše ještě před vznikem stávající podoby rybníků. Z toho je možné usuzovat, že lokalita je již po mnoho staletí využívána jako drobné individuální zahrádky a bez ohledu na měnící se podnebí, přírodní, politické i socio-ekonomické a společenské podmínky mělo stávající členění a stávající účel pro naše předky význam - možná ve výborné úrodnosti přirozené podmáčeného území s bohatou úrodnou půdou, které díky dlouhodobé stabilitě vodního režimu nepodléhá klimatickým změnám, možná kvůli vysázeným stromům a záhonům které bránily ve splavování zeminy z krajiny. Historické členění na drobné pozemky ukazuje možná na to, že údržba pozemků byla možná natolik náročná, že se na ní podílelo tradičně mnoho rodin i pracovních sil. Přínosy z obtížně obhospodařovatelných ale úrodných drobných pozemků byli možná natolik uspokojivé, že soukromé využívání území přetrvalo věky. Nikde se v historických mapách ani novodobých studiích neprojevuje nově požadovaná průchodnost východozápadním směrem, možná právě kvůli nevhodné konfiguraci terénu a podmáčení lokality veškeré cesty zahrádky vždy obcházely, přičemž průchodnost pro rostliny a drobné živočichy je v druhově rozmanitém biotopu zahrádek, políček a luk výhodnější než v monokultuře trávníků, udržované zeleně, nebo zpevněných ploch sportovního areálu. To je možné poznat i z velkého množství divoké zvěře, které tuto lokalitu spolu s Jezery obývají a využívají (zajáci, bažanti, dokonce srny, atd..) Z toho je také možné předpokládat, že je stávající využití hluboce otisknuto do paměti krajiny a živé i neživé přírody, zahrádky zde byly prokazatelně před jezery i před většinou zástavby v k.ú.! a mají možná hlubší kulturní a ekologický význam, než jsme schopni v omezeném čase našich životů zjistit a pochopit. Je otázkou, zda by neměl být chráněn jejich historický a kulturní význam obdobně jako přírodní význam jezer. Zničením této lokality bude poškozena historická paměť krajiny a až bude tato funkce možná za deset nebo sto let znovu požadována, lokalita již bude z tohoto pohledu znehodnocena. Lidé s historickou pamětí (hospodářící dnes s minimálními náklady pro společnost a s prospěchem pro sebe i okolí) lokalitu nuceně opustí a náklady na udržení stávajících funkcí bude představovat obrovské náklady bez možnosti reálného společenského užítku.

3. Návrh je v rozporu s cíli územního plánování (183/2006, § 18, odst. 2), protože neumožňuje dosažení obecně prospěšného souladu veřejných a soukromých zájmů na rozvoji území tím, že lokalita je pro sportovní využití zcela nevhodná.

Přínosem má být vznik sportovní lokality. Díky prostorovým a přírodním podmínkám je tato funkce naprosto nevhodná a je jí možné lépe realizovat na volných sousedních lokalitách, loukách nebo ucelených plochách zemědělské půdy na rovném a dobře přístupném terénu, kde jsou a byly tyto lokality i v koncepčních variantách i v návrhu ÚP vyznačeny. Jsou zmiňovány např. i v Urbanistických studiích (Urbanistická studie „Přírodní rekreační areál Chrlice – Holásky“ (zpracovatel ATELIER ERA, objednatel SMBRno, 4/2007 a v současných historických územních plánech)

Je třeba říci, že předmětná lokalita je na hraně s komunikací (p.č. 2352) značně svažité (dle mapy ZABAGED běžný spád v území 10%, reálně lokálně běžně i přes 20%) se značným samovolným splavováním a sesouváním půdy při nevhodném obhospodařování, po deštích je lokalita značně zamokřená a obtížně průchodná, v plochách přiléhajících k rybníkům i na komunikacích zde pravidelně vystupuje nad povrch hladina spodní vody (i několik dnů po deštích). Plochy nezpevněných komunikací se po léta lokálně propadají a pro zachování průjezdu je nutné několikrát za rok zasypávat dříví, na čemž se podílí kromě obce i dobrovolně a bezplatně majitelé pozemků. Požadovaná průchodnost touto lokalitou po větších deštích je kvůli značnému podmáčení a lokálně strmým

svahům velmi obtížná, nepohodlná a často nereálná. Negativním vlivům, především splavování zeminy, brání drobná činnost a úsilí zahrádkářů v území, výsadba ovocných stromů, úpravy záhonů, údržba budov, zídek a travnatých i zpevněných ploch, i např. lokálně citlivý způsob orby za pomoci koňského spřežení atd. To vše zadržuje vodu a zeminu a přitom zachovává lokalitu produktivní a zároveň klidovou pro přírodně-rekreační účely. Vysoká hladina spodní vody je právě velmi vhodná pro stávající zahrádkářské využití a pro drobné individuální pěstování plodin a stromů, kterému nevádí obtížná dostupnost lokality a případné nastoupání vody nezpůsobuje téměř žádné škody, neboť s tím dlouhodobí vlastníci pozemků ze zkušenosti počítají a zřizují drobná protipatření. Je obtížné si v této lokalitě představit jakoukoliv sportovní činnost bez obrovských investic do terénních úprav, opěrných zdí, odvodnění lokality a dalších investic do soustavné údržby po celý rok pro zachování prostředí, které bude nepřírozené. Dřívější územní plán v této lokalitě předpokládal záplavové území a v době delších dešťů zde také voda častokrát značně nastoupala. Ani několik posledních suchých let výrazně nesnížilo hladinu spodní vody, která je i nyní v roce 2020 dle prokazatelných znaků stále velmi blízko pod úrovní terénu a lokalita je tak neustále ohrožena podmáčením bez ohledu na změnu hranice záplavového území v územně plánovacích podkladech. Spodní voda a podmáčení totiž nepochází ze vzedmutí vodních toků, ale jde o podpovrchovou vodu stékající z velkého území okolních svahů napájejících široce otevřené údolí mezi Tuřany a Moravany.

4. Takovouto změnu v území, která zásadně omezí práva vlastníků, jedná evidentně nevyváženým způsobem v neprospěch současných majitelů pozemků a zásadním způsobem změní charakter a využití území i pro veřejnost, by bylo obtížné zdůvodnit i u funkcí zásadního a nenahraditelného významu, které by nebylo možné realizovat jiným způsobem. Pruh na jedné straně svažité a na druhé podmáčené plochy vymezené pro sportoviště mezi mnoha dalšími více vhodnými a pro daný účel určenými plochami je nesmyslné plýtvání územím a potenciálně způsobí obrovské veřejné náklady bez jakéhokoliv společenského významu.

V BRNĚ dne 18.6.2020

*nehodící se škrtněte

MMB/0253969/2020

Námítka

Výrok:

Námítce se vyhovuje.

Odůvodnění:

V námítce je vyjádřen nesouhlas s vymezením plochy S/o1 v lokalitě Ho-2. Plocha sportu S/o1 v lokalitě Ho-2 je v platném ÚPmB určena pro sport jen v severní části lokality. Zbývající část je využívána pro zahrádky v souladu s platným ÚPmB. I další soukromí vlastníci pozemků s plochou sportu v lokalitě Ho-2 nesouhlasí. Preferují místo plochy sportu plochu bydlení, rekreace, nebo zahrádek. Vzhledem k požadavku MČ a námítkám vlastníků pozemků dává pořizovatel pokyn vymežit část plochy sportu S/o1 v lokalitě Ho-2 do plochy zahrádek s vymezením prostupu do navazujícího území na pozemcích ve vlastnictví statutárního města Brna. Tak bude zajištěna kontinuita funkčního využití pozemků v nové územně plánovací dokumentaci. Vzhledem k tomu, že pozemky v předmětné ploše sportu jsou ve vlastnictví několika třetích osob, jejich využití pro sport je obtížné.

Věcná podstata způsobů vypořádání předmětného podání zůstává nadále relevantní, přestože návrh nového územního plánu města Brna prošel přepracováním s ohledem na Pokyny ZMB z roku 2022 a byl uveden do jednotného standardu ÚPD dle stavebního zákona a jeho prováděcích předpisů. Výše uvedené texty je tedy nutno chápat také ve smyslu těchto úprav.

Došlo dne: 19.06.2020

Č.j. MMB: 0253972

Pril.:

1992

NÁMITKA / PŘIPOMÍNKA

NÁZEV PROJEDNÁVANÉ ÚPD

Identifikační údaje podatele

Fyzická osoba/právnícká osoba

Statutární město Brno

Doručeno: 19.06.2020

MMB/0253972/2020

listy: 1

přílohy:

druh:

11/sv:

Jméno, příjmení /
Název společnosti

Datum narození/
Identifikační číslo

Trvalé bydliště/
sídlo



mmb1e57739050a

Jsem občan města Brna

Jsem vlastníkem pozemku/ů nebo stavby v ploše dotčené navrhovanou změnou

Katastrální území Brno Útěchov, parc. [redacted]

Upřesnění obsahu námítky/připomínky

K textové části

Ke grafické části

K procesu pořizování

Městská část

Brno Útěchov

Katastrální území

Brno Útěchov

Parcelní čísla pozemků (adresa,
doplňující popis lokality)

[redacted] Kubánky/Chlomy)

Text námítky/připomínky včetně ZDŮVODNĚNÍ

přílohy:

ano

ne

Nesouhlas s výrazným zúžením pozemku v důsledku navržené nové objízdné komunikace.

V Brně dne 16.6.2020

Podpi [redacted]

*nehodící se škrtněte

MMB/0253972/2020

Námitka

Výrok:

Námitce se nevyhovuje.

Odůvodnění:

Objízdná komunikace není v návrhu nového ÚPmB navržena nově, je již vymezena v platném ÚPmB. Dle vyhlášky 501/2006 Sb., o obecných požadavcích na využití území, v platném znění, musí být vymezeno veřejné prostranství s komunikací v odpovídající šířce. V daném případě 6,5 m pro jednosměrnou ulici. Plochu veřejných prostranství tedy nelze zúžit a pro její vymezení musí být využita i část pozemku p.č. 77/1 v k.ú. Útěchov.

Věcná podstata způsobů vypořádání předmětného podání zůstává nadále relevantní, přestože návrh nového územního plánu města Brna prošel přepracováním s ohledem na Pokyny ZMB z roku 2022 a byl uveden do jednotného standardu ÚPD dle stavebního zákona a jeho prováděcích předpisů. Výše uvedené texty je tedy nutno chápat také ve smyslu těchto úprav.

Statutární město Brno

Doručeno: 22.06.2020

MMB/0253988/2020

listy: přílohy: 1

druh: list/sv:



mmb1es77390516

MAGISTRÁT MĚSTA BRNA

Odbor územního plánování a rozvoje

Kounicova 67

601 67 Brno

2322

NÁMÍTKA / PŘÍPOMÍNKA *DS*

NÁZEV PROJEDNÁVANÉ ÚPD		Územní plán města Brna Návrh pro veřejné projednání březen 2020
Identifikační údaje podatele		
Fyzická osoba/právnícká osoba		
Jméno, příjmení / Název společnosti	Nemovitosti UCHYTIL a.s.	
Datum narození / Identifikační číslo	02063140	
Trvalé bydliště/ sídlo	K terminálu 507/7, Horní Heršpice, 619 00 Brno	
Jsem – nejsem*) občan města Brna	Jsem - nejsem*) vlastníkem pozemku/ů nebo stavby v ploše dotčené navrhovanou změnou Katastrální území: Horní Heršpice, parc. č. 1112/31, 1112/34, 1112/35, 1112/36, 1112/37	
Upřesnění obsahu námítky/přípomínky		
<input checked="" type="checkbox"/> K textové části	<input checked="" type="checkbox"/> Ke grafické části	<input type="checkbox"/> K procesu pořizování
Městská část	Brno-jih	
Katastrální území	Horní Heršpice	
Parcelní čísla pozemků (adresa, doplňující popis lokality)	Areál firmy UCHYTIL s.r.o. K terminálu 507/7, Horní Heršpice, 619 00 Brno parcely č. 1112/2, 1112/4, 1112/5, 1112/6, 1112/30, 1112/31, 1112/32, 1112/34, 1112/35, 1112/36, 1112/37, 1112/66	
Text námítky/přípomínky včetně ZDŮVODNĚNÍ		
přílohy:		
<input type="checkbox"/> ano		
<input checked="" type="checkbox"/> ne		
<p>Areál společnosti UCHYTIL leží v ploše označené v ÚPD jako E/a2, z čehož vyplývá specifikace výškové úrovně zástavby = 2, tzn. výšková úroveň zástavby > 3 až 10m. Tento požadavek je v rozporu s vydaným územním rozhodnutím č.411 (spis. zn. S-MCBJIH/11483/2017/EK) ze dne 17.12.2018, které se týká rozvoje areálu UCHYTIL. Konkrétně se jedná o objekt SO 04.1 – Nástavba administrativy. Stávající objekt SO 04 má výšku atiky cca 9,8m nad přilehlým terénem uvnitř areálu. Při vybudování nástavby bude výška atiky cca 13,5m nad terénem, což je o 3,5m více než je horní hranice výškové úrovně 2. Obdobná situace je u objektu SO 09, který byl umístěn jako dvoupodlažní s výškou atiky cca 7,9m nad terénem, u kterého je ale uvažováno s možností nástavby třetího podlaží, tzn. navýšení atiky o cca 4,5m, což je cca 12,4m nad terénem uvnitř areálu. Objekty se nachází ve stabilizované ploše uzavřeného areálu. Žádný z uvedených objektů nesousedí s veřejným prostranstvím a nebude urbanisticky narušovat okolní zástavbu.</p> <p>Nesouhlasíme se zařazením do výškové úrovně zástavby 2, které je v rozporu s platným územním rozhodnutím. Navrhujeme začlenění plochy areálu do výškové úrovně 3, tzn. 6 až 16m.</p>		
V Brně..... dne 22. 6. 2020	Podpis:	

*nehodící se škrtněte

Uchytíl
K terminálu 7
619 00 BRNO
tel.: 545 423 211
IČ: 02063140 DIČ: CZ02063140

MMB/0253988/2020

Námitka

Výrok:

Námitce se vyhovuje.

Odůvodnění:

Námitkou je požadována změna výškové úrovně v areálu spol. Uchytíl s.r.o. při ulici K terminálu v k.ú. Horní Heršpice z hodnoty 2 na 3.

Jedná se o areál zařazený do stabilizované plochy lehké výroby E/a2 mezi dálnicí D1 a ul. K Terminálu. Námitce je možné vyhovět a výškovou úroveň v ploše nastavit ze stávající 2 na 3, tj. výškové rozpětí 6-16 m (2-5 podlaží), která zohledňuje stav v území a zamýšlené stavební záměry, pro které jsou vydána územní rozhodnutí.

Věcná podstata způsobů vypořádání předmětného podání zůstává nadále relevantní, přestože návrh nového územního plánu města Brna prošel přepracováním s ohledem na Pokyny ZMB z roku 2022 a byl uveden do jednotného standardu ÚPD dle stavebního zákona a jeho prováděcích předpisů. Výše uvedené texty je tedy nutno chápat také ve smyslu těchto úprav.



mmb1es77390550

NÁMITKA / PŘIPOMÍNKA

2202

MAGISTRÁT MĚSTA BRNA
Odbor územního plánování a rozvoje
Kounicova 67
601 67 Brno

NÁMITKA / PŘIPOMÍNKA		
NÁZEV PROJEDNÁVANÉ ÚPD	NOVÝ ÚZEMNÍ PLÁN	
Identifikační údaje podatele		
Fyzická osoba/právnícká osoba		
Jméno, příjmení / Název společnosti	RDPark, s. r. o.	
Datum narození/ Identifikační číslo	29290961	
Trvalé bydliště/ sídlo	EDISONOVA 7, 612 00, BRNO	
Jsem - nejsem*) občan města Brna	Jsem - nejsem*) vlastníkem pozemku/ů nebo stavby v ploše dotčené navrhovanou změnou Katastrální území ...LÍŠEŇ....., parc č.8748.....	
Upřesnění obsahu námítky/připomínky		
<input type="checkbox"/> K textové části	<input checked="" type="checkbox"/> Ke grafické části	<input type="checkbox"/> K procesu pořizování
Městská část	BRNO - LÍŠEŇ	
Katastrální území	LÍŠEŇ	
Parcelní čísla pozemků (adresa, doplňující popis lokality)	8748	
Text námítky/připomínky včetně ZDŮVODNĚNÍ		
přílohy: <input type="checkbox"/> ano <input checked="" type="checkbox"/> ne		
<p>NA PŘEDMĚTNÉM POZEMKU JE NYNÍ ČERSTVĚ ZKOLAUDOVÁNA ADMINISTRATIVNÍ BUDOVA O 4 NADZEMNÍCH PODLAŽÍCH. SPÍŠE NEŽ NAVRHOVANÝ ZPŮSOB VYUŽITÍ E/v3 Tedy POVAŽUJEME ZA BLIŽŠÍ SOUČASNĚMU STAVU TEN, S OZNAČENÍM W/v4. ŽÁDÁM TÍMTO O ZMĚNU NA W/v4.</p>		
V ...Brně..... dne ...11.6.2020	Podpis:	RD Park s.r.o.

*nehodící se škrtněte

Edisonova 2979/7, 612 00 Brno
IČ: 29290961, DIČ: CZ29290961
KSB oddíl C, vložka 71553

MMB/0254051/2020

Námitka

Výrok:

Námitce se vyhovuje částečně.

Odůvodnění:

Námitka nesouhlasí se zařazením pozemku p.č. 8748 k.ú. Líšeň do plochy lehké výroby E/v3, požaduje zařazení do plochy komerční vybavenosti W/v4.

Jedná se o pozemky v bývalém areálu Zetor zařazené do ploch lehké výroby E. Na pozemku byla postavena administrativní budova o 4 nadzemních podlažích. Na navazujících pozemcích jsou novostavby objektů s komerčními a obchodními prostory. Změně funkce se vyhovuje, plocha bude zařazena do komerční vybavenosti W, výšková úroveň zůstane nezměněna na hodnotě 3 (6-16 m, tj. 2-5 podlaží), která plně odpovídá stavu v území.

Věcná podstata způsobů vypořádání předmětného podání zůstává nadále relevantní, přestože návrh nového územního plánu města Brna prošel přepracováním s ohledem na Pokyny ZMB z roku 2022 a byl uveden do jednotného standardu ÚPD dle stavebního zákona a jeho prováděcích předpisů. Výše uvedené texty je tedy nutno chápat také ve smyslu těchto úprav.

1993



Adresát: Magistrát města Brna, Odbor územního plánování a rozvoje, Kounicova 67, 601 876 Brno

MAGISTRÁT
Odbor územního plánování a rozvoje

Došlo dne: 19-06-2020

Č.j. MMB: 0254053

Pril:

Podatel:



Jsem spoluvlastníkem nemovitosti v ploše dotčené navrhovanou změnou (uvést parcelní číslo pozemku nebo číslo popisné stavby nebo identifikaci bytové či nebytové jednotky)

..... v katastrálním území: **Medlánky**

NÁMITKA proti Návrhu Územního plánu města Brna, jeho grafické i textové části

Vznáším námitky – označené níže křížkem:

- | | | |
|-----|------------------------------------------------------------------------------------------------------------------------------------------------------------------------------------------------------------------------------------------------------------------------------------------------------------------------------------------------------------------------------------------------------------------------------------------------------------------------------------------------------------------------------------------------------------------------------------------------------------------------------------------------------------------------------------------------------------------------------------------------------------------------------------------------------------------------------------------------------------------------------------------------------------------------------------------------------------------------------------------------------------|-----|
| 1 | <input checked="" type="checkbox"/> Požadujeme zásadně redukovat navrhovaný rozsah záboru zemědělského půdního fondu a navrhované navýšení zastavěnosti v k. ú. Medlánky. | 1 |
| 2-6 | <input checked="" type="checkbox"/> Požadujeme vypuštění plánovaných komunikací: <ul style="list-style-type: none"> <input checked="" type="checkbox"/> mezi Komínem (resp. Bystrčí) a Medládkami se zaústěním do ulice Turistické (navržené jako veřejné prostranství se zábořem ploch polí a zahrádek v lokalitě u křížku pro budoucí silnici), <input checked="" type="checkbox"/> mezi Medládkami a Ivanovicemi od ulice V Újezdech pod kasárnami v Řečkovických (R/1), <input checked="" type="checkbox"/> mezi Technologickým parkem (ul. Purkyňovou) a ulicí Hudcovou, ústící naproti ZŠ (Me/1). <input checked="" type="checkbox"/> Požadujeme vypuštění plánovaných územních rezerv pro komunikace: <ul style="list-style-type: none"> <input checked="" type="checkbox"/> mezi ulicí Turistickou (od křížku) a ulicí Purkyňovou mezi Medláneckými kopci, <input checked="" type="checkbox"/> mezi ulicí Turistickou a ulicí V Újezdech. | 2-6 |
| 7 | <input type="checkbox"/> Nesouhlasíme s novým dopravním propojením mezi ulicemi V Újezdech a K Babě v rozvojové ploše Me-3. | 7 |
| 8 | <input checked="" type="checkbox"/> Požadujeme změnit plánovanou výstavbu na polích mezi Medládkami, Řečkovickými a Ivanovicemi výhradně na méně intenzivní nízkopodlažní výstavbu do úrovně podlažnosti 2, ideálně výstavbu rodinných domů a jejich funkční komunikační napojení do území té městské části, kde je tato výstavba plánována. Požadujeme zásadní snížení intenzity využití území celých rozvojových ploch R-3 a Me-4 (méně obyvatel, méně pracovníků) a to také výrazným rozšířením ploch zeleně Z, kterých by mělo být násobně více, než je v lokalitě plánováno. | 8 |
| 9 | <input checked="" type="checkbox"/> Požadujeme v rozvojové ploše Me-4 pod ulicí V Újezdech plochu V/a2 ponechat v navrhovaném umístění podél stávající komunikace, avšak její celkový rozsah zmenšit na rozsah dle stávajícího ÚP tak, aby tato plocha začínala až za křižovatkou s ulicí Nadační; ve zbývající ploše vymezit plochu zeleně Z. | 9 |
| 10 | <input checked="" type="checkbox"/> Požadujeme novou výstavbu v rozvojové ploše Me-4 podmínit prověřením v rámci územní studie s ohledem na přílehlou rekreačně sportovní oblast a zachování plnohodnotného prostupu do této oblasti. | 10 |
| 11 | <input checked="" type="checkbox"/> Požadujeme zásadní snížení intenzity využití území Geofyziky a Medlánecké cihelny v rozvojové ploše R-8 (méně obyvatel, méně pracovníků), aby byl rozvoj těchto lokalit únosný pro stávající infrastrukturu Medlánek. | 11 |
| 12 | <input checked="" type="checkbox"/> Požadujeme mezi veřejně prospěšné stavby zahrnout také komunikační propojení mezi ulicemi Renčova a Terezy Novákové pro odlehčení dopravy z Duhových Polí. | 12 |
| 13 | <input checked="" type="checkbox"/> Požadujeme vypuštění územní rezervy pro bydlení v zahradách a polích v lokalitě B-6 při ulici Turistické a Výcházkové a vypuštění územní rezervy pro bydlení pod ulicí V Újezdech B-7. | 13 |
| 14 | <input checked="" type="checkbox"/> Požadujeme zachovat stávající stabilizovanou plochu vysazeného a vzrostlého biokoridoru kolem Medláneckého potoka jako plochu Územního systému ekologické stability (ÚSES) – biokoridor - a dle reálného stavu masivních výsadeb kolem polní cesty na pozemku p. č. 1818 v k. ú. Medlánky vymezit plochu krajinné zeleně K. | 14 |
| 15 | <input checked="" type="checkbox"/> Požadujeme v rámci katastru Medlánek vyčlenit funkční plochy na městských pozemcích pro domov pro seniory, sběrné středisko separovaného odpadu, školství a sport. | 15 |
| 16 | <input checked="" type="checkbox"/> Požadujeme změnit pobytovou louku kolem tzv. Žebětínské cesty v prodloužení ulice Žebětínek (p. č. 1811 v k. ú. Medlánky) ze zemědělské plochy A na plochu krajinné zeleně K. | 16 |

17	<input checked="" type="checkbox"/> Požadujeme zachovat stávající prostup územím mezi ulicemi Turistickou a Vycházkovou a pozemky p. č. 1033/1 a 1033/12 v k. ú. Medlánky definovat dle reálného stavu jako zeleň Z, tzn. neměnit na zahrady I.	17
18	<input type="checkbox"/> Požadujeme plochu vedle stromové kapie na pozemku p. č. 1353 v k. ú. Medlánky vymezit pro vzpomínkový háj s možností pohřbívání ke kořenům jako plochu V/x/h.	18
19	<input checked="" type="checkbox"/> Požadujeme změnit pozemky dostupné jen cestou kolem medláneckého rybníka (p. č. 994/1, 1000/11 a další související pozemky v k. ú. Medlánky, které byly dříve plochami H) z ploch bydlení B na plochy zeleně Z nebo K nebo plochy vodní a vodohospodářské H, jak je tomu dosud.	19
20	<input checked="" type="checkbox"/> Požadujeme plochu části městských pozemků při ul. Rysova p. č. 985/1 a 985/19 v k. ú. Medlánky, kde se nachází zahrada MŠ a veřejná zeleň, ponechat jako plochy zeleně Z; v případě trvání požadavku na doplnění zástavby změnit na plochu veřejné vybavenosti V pro možnost vybudování domova pro seniory.	20
21	<input checked="" type="checkbox"/> Požadujeme změnit pozemky plánované historicky jako rezerva pro novou radnici u kruhového objezdu (p. č. 985/21 a přiléhající části pozemků p. č. 985/1 a 985/2 v k. ú. Medlánky) z plochy bydlení B/r2 na plochu veřejné vybavenosti V/r2).	21
22	<input checked="" type="checkbox"/> Požadujeme plochu mezi městským bytovým domem Jabloňová 22-28 a ulicí Kuřimskou ponechat plochy dle stávajícího ÚP jako zeleň Z, tzn. neměnit na bydlení B.	22
23	<input checked="" type="checkbox"/> V lokalitě Technoparku v rozvojové ploše Me-1 požadujeme zredukovat navrhované plochy bydlení za parkem ve prospěch ploch zeleně, a to alespoň v rozsahu, jak s nimi počítal stávající územní plán, požadujeme v souladu se stávajícím ÚP zachovat pruh zeleně pro rozšíření Zámeckého parku směrem k budoucí zastávce tramvaje a dále jej prodloužit podél budoucí tramvajové trati Me/31 celou lokalitou Technoparku a v jejím sousedství vést plochu pro vybudování stezky pro pěší a cyklisty pro zajištění prostupnosti území z Medlánek do Králova Pole.	23
24	<input checked="" type="checkbox"/> V lokalitě Technoparku v rozvojové ploše Me-1 dále požadujeme navýšení ploch zeleně alespoň na úroveň stávajícího ÚP, dále požadujeme v části této lokality blíže k Medláňkám pamatovat i na veřejnou vybavenost v podobě školství, hřišť a sportovišť, aby noví obyvatelé i zaměstnanci nezhoršili již tak nedostatečnou kapacitu stávající veřejné vybavenosti v Medláňkách (MŠ, ZŠ, centrum volného času, dětská hřiště, sportoviště). Požadujeme v dostupné vzdálenosti od ZŠ plochu pro sport S pro vybudování tělocvičny či malé sportovní haly, kterou by mohly využívat na tělocvik i děti základní školy, jejíž tělocvična je za hranou kapacity a brání případnému navýšení počtu žáků.	24
25	<input type="checkbox"/> Požadujeme zahrnout cyklostezku spojující Technopark a Průmyslovou zónu v Kuřimi kolem kasáren v Řečkovících, Ivanovice a Českou.	25
26	<input checked="" type="checkbox"/> Požadujeme respektovat reálný stav využití území a v lokalitě Zámeckého parku vymezit plochy zastavěné rodinnými domy jako plochy bydlení B/r1 a plochu pod zámekem jako plochu smíšenou obytnou C a v lokalitě Medláneckého kopce a jeho úpatí vymezit plochy zahrad I.	26

Co se týká odůvodnění mé námitky, plně odkazuji na stanovisko MČ Brno-Medlánky k Návrhu Územního plánu města Brna.


V Brně dne 15.6. 2020

Pod



Lebreux Ingeborg (Magistrát města Brna)

Od:
Odesláno:
Komu:
Předmět:
Přílohy:



V příloze zasílám jako vlastník nemovitosti na území města Brna k zaevidování svou NÁMITKU proti Návrhu Územního plánu města Brna.

S pozdravem



MMB/0254053/2020

Námítka č.1

Výrok:

Námítce se vyhovuje částečně.

Odůvodnění:

Předmětné území Medlánek má být dle dohody o vypořádání stanoviska Ministerstva životního prostředí (MŽP ČR) ke Konceptu ÚPmB ze dne 22.6.2017 z hlediska záboru ZPF řešeno dle varianty II. Konceptu ÚPmB s požadavkem na převedení rozvojové lokality Me-7 v rozsahu var. I Konceptu ÚPmB do územní rezervy pro bydlení (v Návrhu ÚPmB územní rezerva B-6) a dle podnětu samosprávy rozvojovou lokalitu Me-8 východně od komunikačního propojení řešit v rozsahu dle var. III (v Návrhu ÚPmB rozvojová lokalita Me-4) a západně od komunikačního propojení zařadit do územní rezervy pro bydlení v rozsahu dle var. II. (v Návrhu ÚPmB část územní rezervy B-7). V bezprostředním okolí měla být navazující rozvojová lokalita v MČ Brno-Řečkovice a Mokrá hora R-3 řešena obdobným způsobem - východně od komunikačního propojení rozvoj území dle var. III Konceptu ÚPmB (v Návrhu ÚPmB rozvojová lokalita R-3), západně od komunikace územní rezerva pro bydlení v rozsahu dle var. II. (v Návrhu ÚPmB část územní rezervy B-7). Tato dohodnutá řešení jsou součástí Pokynů pro vypracování Návrhu ÚPmB, které schválilo Zastupitelstvo města Brna usnesením č. ZM7/3871 na zasedání konaném dne 19. 6. 2018 (dále jen "Pokyny"). Návrhem ÚPmB jsou tak v daném území zcela naplněny Pokyny pro vypracování Návrhu ÚPmB a dotčený orgán MŽP ČR v této fázi pořizované dokumentace plně souhlasí s předloženým řešením Návrhu ÚPmB z hlediska záboru ZPF v k.ú. Medlánský, a proto není důvodné předmětné řešení měnit.

Uvádíme také, že územní rozvoj v ose Medlánský – Řečkovice – Ivanovice vyplývá ze Zadání, které je tímto způsobem konzistentně naplňováno. Tento rozvoj souvisí s trasováním D43 a předmětné územní rezervy bude možné aktivovat (převést do návrhu) pouze v případě, že bude na úrovni ZÚR JMK rozhodnuto o výsledné variantě řešení D43 na území města. Při návrhu řešení pak musí být zohledněny a zapracovány i případné další dopady a souvislosti, které nyní nelze dopředu předjímat.

Ovšem je nutné uvést, že v k.ú. Medlánský téměř nedochází v Návrhu ÚPmB k vymezení nových zastavitelných (návrhových) ploch oproti platnému ÚPmB, vyjma zastavitelných ploch na východní straně prodloužené ulice V Újezdech.

Nicméně na základě rozhodnutí Rady města Brna (RMB), které přijala na schůzi RMB č. R8/127 zahájené dne 20.1.2021 s pokračováním dne 25.1.2021, uplatnil určený zastupitel, radní pro územní plánování RNDr. Filip Chvátal, PhD. u pořizovatele připravovaného Územního plánu města Brna – Odboru územního plánování a rozvoje MMB, ve smyslu § 53 odst. (1) zákona č. 183/2006 sb., o územním plánování a stavebním řádu, ve znění pozdějších předpisů, podnět, aby vyhodnocení výsledků projednání dokončil v souladu s doporučením RMB. RMB doporučila řešení u problematických oblastí rozvoje města stěžejního charakteru.

U předmětné územní rezervy B-6 a B-7 následujícím způsobem:

„Vzhledem k tomu, že došlo na úrovni ZÚR JMK k rozhodnutí o umístění koridoru komunikace R-43 na území města Brna, je možné učinit rozhodnutí a aktivovat územní rezervy, tj. územní rezervy převést zpět do zastavitelných ploch dle projednané a vybrané varianty Konceptu ÚPmB či dílčích úprav. Aktivaci územních rezerv převedením do zastavitelných ploch však nelze v úpravě Návrhu ÚPmB před opakovaným veřejným projednáním doporučit, ale až po první aktualizaci nového ÚPmB v rámci Zprávy o uplatňování ÚPmB, případně samostatnou změnou nového ÚPmB. V Návrhu ÚPmB by tak byly územní rezervy ponechány vyjma těch, kde je na základě výsledků projednání doporučeno jejich vypuštění (např. právě předmětná B-6 a B-7).“

Na základě výše uvedeného pořizovatel dává pokyn územní rezervu B-6 a B-7 z návrhu ÚPmB vypustit v souladu s podnětem určeného zastupitele.

Věcná podstata způsobů vypořádání předmětného podání zůstává nadále relevantní, přestože návrh nového územního plánu města Brna prošel přepracováním s ohledem na Pokyny ZMB z roku 2022 a byl uveden do jednotného standardu ÚPD dle stavebního zákona a jeho prováděcích předpisů. Výše uvedené texty je tedy nutno chápat také ve smyslu těchto úprav.

Námítka č.2

Výrok:

Námítce se vyhovuje částečně.

Odůvodnění:

Tangenciální propojení městských částí Brno-Komín a Brno - Bystrc s MČ Brno-Medlánky je dlouhodobě sledované už v platném ÚPmB, pro které je zde vymezena plocha komunikací a prostranství místního významu s navazující plochou krajinné zeleně pro možnost umístění stromořadí či jiného krajinného prvku v rekreačně využívaném území. V Návrhu nového ÚPmB se rovněž v kontinuitě se stávajícím ÚPmB vymezuje plocha veřejného prostranství, která kopíruje stávající zpevněnou cestu vedoucí přes předmětné území (agreguje částečně i návrhovou plochu krajinné zeleně KV ze stávajícího ÚPmB, což je dáno měřítkem nového ÚPmB) a která vytváří podmínky pro žádoucí prostupnost územím. Z hlediska koncepce uspořádání dopravy slouží tato plocha pro vedení samostatné cyklotrasy. Zajišťuje dopravní obsluhu pro rozvojovou část brněnské ZOO ze strany Brna-Bystrce a stabilizovaného areálu Pily ČR, dále pak stabilizovaného areálu Policie ČR a medláneckého letiště ze strany Brna-Medlánek. Převážná část území je však určena pro nestavební využití, které negeneruje dopravní zatížení. Koridor již v současné době plní funkci obsluhy navazujících pozemků a jeho vymezení je nezbytné. Jeho šířka neznamená „výstavbu“ komunikace v celé šíři, ale umožňuje „kultivaci“ nevyhovujícího stavu a doplnění např. oboustranného stromořadí a zvýšení kvality prostupnosti pro pěší a cyklisty. To, jakým způsobem bude upraven provoz na tomto propojení nebo případně rozdělení na provozně nezávislé úseky není předmětem řešení územního plánu, ale úpravy organizace dopravy, která stanoví podmínky provozu, případně zamezí průjezdu nebo omezí některé nežádoucí pohyby.

Na základě rozhodnutí Rady města Brna (RMB) konané na schůzi RMB č.R8/127 zahájené dne 20.1.2021 s pokračováním dne 25.1.2021, uplatnil určený zastupitel, radní pro územní plánování RNDr. Filip Chvátal, PhD. u pořizovatele připravovaného Územního plánu města Brna – Odboru územního plánování a rozvoje MMB, ve smyslu § 53 odst. (1) zákona č. 183/2006 sb., o územním plánování a stavebním řádu, ve znění pozdějších předpisů, podnět, aby vyhodnocení výsledků projednání dokončil v souladu s doporučením RMB. Co se týče problematické oblasti rozvoje města RMB doporučila komunikační propojení Komín - Medlánky řešit jako návrhovou plochu veřejného prostranství O s tím, že část tohoto koridoru v prostoru od odbočky k rozvojové ploše ZOO k areálu Policie ČR bude stabilizován v rozsahu platného ÚPmB (bez integrace plochy zeleně).

Věcná podstata způsobů vypořádání předmětného podání zůstává nadále relevantní, přestože návrh nového územního plánu města Brna prošel přepracováním s ohledem na Pokyny ZMB z roku 2022 a byl uveden do jednotného standardu ÚPD dle stavebního zákona a jeho prováděcích předpisů. Výše uvedené texty je tedy nutno chápat také ve smyslu těchto úprav.

Pro úplnost doplňujeme, že na základě Pokynu č. 6) "Důkladné opakované posouzení připomínek městských částí z veřejného projednání" Zastupitelstva města Brna ze dne 21.06.2022, došlo v území kolem areálu bývalého JZD k úpravě návrhu spočívající v zapracování řešení dle ÚS Komín, Palcary - jih (Ing.arch. Jenčková, 08/2022). V území jsou nově vymezeny plochy smíšené obytné všeobecné, plochy občanského vybavení veřejného a s tím spojené upravené vedení dopravní infrastruktury.

Námítka č.3

Výrok:

Námítce se nevyhovuje.

Odůvodnění:

V rámci podání je vysloven požadavek na vypuštění komunikačního propojení mezi Medláankami a Ivanovicemi, od ulice V Újezdech, označeným ve výkrese 2.2 jako R/1.

Vyhodnocení z r. 2020:

„Záměr R/1 má přímou souvislost s rozvojem MČ Brno-Řečkovice a MČ Brno-Ivanovice a tento záměr nelze vypustit, ale jeho podoba dozná změn.

V upraveném návrhu budou doplněny plochy rozvoje na k.ú. Ivanovice a záměr R/1 nebude propojován na k.ú. Medláanky a bude veden v koridoru ulice Terezy Novákové (záměr R/31).“

Pro dokladování transparentnosti procesu vyhodnocení podání a pro úplnost uvádíme, že v předmětném území došlo ke změně. Ve výsledném řešení Návrhu nového ÚPmB byla poloha záměru R/1 upravena a záměr je připojen na ulici Žilkovu v MČ Brno-Řečkovice a Mokrý Hora. S územím MČ Brno-Medláanky není propojen.

Tato změna však nemá vliv na podstatu vyhodnocení požadavku podatele.

Věcná podstata způsobů vypořádání předmětného podání zůstává nadále relevantní, přestože návrh nového územního plánu města Brna prošel přepracováním s ohledem na Pokyny ZMB z roku 2022 a byl uveden do jednotného standardu ÚPD dle stavebního zákona a jeho prováděcích předpisů. Výše uvedené texty je tedy nutno chápat také ve smyslu těchto úprav.

Námitka č.4

Výrok:

Námitce se vyhovuje částečně.

Odůvodnění:

V rámci podání je požadováno vypuštění plánované komunikace mezi Technologickým parkem (ul. Purkyňovou a ulicí Hudcovou, ústící naproti ZŠ (záměr Me/1).

Pro dokladování transparentnosti procesu vyhodnocení podání je uvedeno také mezitímní vyhodnocení z r. 2020:

Požadavku nebylo v roce 2020 vyhověno, protože: „ÚPmB vymezuje doplnění komunikaci sběrného významu Me/1 z ul. Purkyňova do ul. Hudcova, která je nezbytná pro rozvoj lokality Technologický park Me-1. Společně s další komunikační sítí v navazujícím území doplňuje dopravní skelet pro odvedení dopravy z této části území.“

Konečné vyhodnocení podání se vztahuje k výslednému řešení Návrhu nového ÚPmB:

Návrh Územního plánu města Brna pro opakované veřejné projednání (06/2021) byl upraven. Záměr Me/1 byl přetrasován do souběžné polohy s ulicí Hradeckou. Do ulice Hudcovy naproti ZŠ tedy není připojen.

Tímto je požadavek zohledněn.

Pro úplnost doplňujeme, že ačkoli byla sběrná komunikace Me/1 vypuštěna, zůstává navržena místní komunikace v rámci plochy veřejného prostranství.

Věcná podstata způsobů vypořádání předmětného podání zůstává nadále relevantní, přestože návrh nového územního plánu města Brna prošel přepracováním s ohledem na Pokyny ZMB z roku 2022 a byl uveden do jednotného standardu ÚPD dle stavebního zákona a jeho prováděcích předpisů. Výše uvedené texty je tedy nutno chápat také ve smyslu těchto úprav.

Námitka č.5

Výrok:

Námitce se nevyhovuje.

Odůvodnění:

Návrh ÚPmB (6/2020) vymezil O-6 jako územní rezervu k prověření možnosti napojení lokality bydlení vymezené v územní rezervě B-6 na komunikační síť ve směru Medláanky (Technologický park) - Hudcova - Řečkovice - Ivanovice tak, aby byl přiměřeně doplněn

chybějící dopravní skelet, přičemž je možné aktivovat územní rezervu pouze v případě, že bude na úrovni ZÚR JMK rozhodnuto o trasování D43 na území města Brna.

Nicméně na základě rozhodnutí Rady města Brna (RMB), které přijala na schůzi RMB č.R8/127 zahájené dne 20.1.2021 s pokračováním dne 25.1.2021, uplatnil určený zastupitel, radní pro územní plánování RNDr. Filip Chvátal, PhD. u pořizovatele připravovaného Územního plánu města Brna – Odboru územního plánování a rozvoje MMB, ve smyslu § 53 odst. (1) zákona č. 183/2006 sb., o územním plánování a stavebním řádu, ve znění pozdějších předpisů, podnět, aby vyhodnocení výsledků projednání dokončil v souladu s doporučením RMB. RMB doporučila řešení u problematických oblastí rozvoje města stěžejního charakteru. u předmětné územní rezervy O-6 následujícím způsobem:

„Vzhledem k tomu, že došlo na úrovni ZÚR JMK k rozhodnutí o umístění koridoru komunikace R-43 (S43) na území města Brna, je možné učinit rozhodnutí a aktivovat územní rezervy tj. územní rezervy převést zpět do zastavitelných ploch dle projednané a vybrané varianty Konceptu ÚPmB či dílčích úprav. Aktivaci územních rezerv převedením do zastavitelných ploch však nelze v úpravě Návrhu ÚPmB před opakovaným veřejným projednáním doporučit, ale až po první aktualizaci nového ÚPmB v rámci Zprávy o uplatňování ÚPmB, případně samostatnou změnou nového ÚPmB. V Návrhu ÚPmB by tak byly územní rezervy ponechány vyjma těch, kde je na základě výsledků projednání doporučeno jejich vypuštění.

Vzhledem k nesouhlasu s původním vedením územní rezervy O-5 a výše uvedenému doporučení RMB na vypuštění koridoru územní rezervy O-6 a O-5 centrem Medlánek byla následně naznačena možnost změny jejího trasování. Jejich úpravu však nebylo možné z časových důvodů prověřit v potřebné podrobnosti a s podrobnějším vyhodnocením dopadů a vlivů na území.

Aby bylo možné podrobněji prověřit toto území jednak z hlediska koncepce dopravy (Odboru dopravy MMB) a z hlediska územních dopadů (Odboru územního plánování a rozvoje MMB), bylo z pozice pořizovatele rozhodnuto o potřebě jejího dalšího vymezení.

Z tohoto důvodu bude územní rezerva O-6 v Návrhu ponechána beze změny a územní rezerva O-5 bude upravena do koridoru v návaznosti od územní rezervy O-6 po propojení se záměrem R/1.

Závěrem uvádíme, že vzhledem k tomu, že se jedná pouze o územní rezervy, tak aktuálně nedochází k žádné změně ÚPmB v souvislosti s těmito dopravními koridory. Po zpracování podrobnějších prověřovacích studií budou vyhodnoceny dopady do území a až následně na základě doporučení bude rozhodnuto o těchto územních rezervách a případném konkrétním vedení tohoto komunikačního propojení.

Věcná podstata způsobů vypořádání předmětného podání zůstává nadále relevantní, přestože návrh nového územního plánu města Brna prošel přepracováním s ohledem na Pokyny ZMB z roku 2022 a byl uveden do jednotného standardu ÚPD dle stavebního zákona a jeho prováděcích předpisů. Výše uvedené texty je tedy nutno chápat také ve smyslu těchto úprav.

Námítka č.6

Výrok:

Námítce se vyhovuje částečně.

Odůvodnění:

Návrh ÚPmB (6/2020) vymezil O-5 centrem Medlánek jako územní rezervu k prověření možnosti napojení lokality bydlení vymezené v územní rezervě B-6 na komunikační síť ve směru Medlánský park (Technologický park) - Hudcova - Řečkovice - Ivanovice tak, aby byl přiměřeně doplněn chybějící dopravní skelet.

Dále viz odůvodnění námítky č.5

Věcná podstata způsobů vypořádání předmětného podání zůstává nadále relevantní, přestože návrh nového územního plánu města Brna prošel přepracováním s ohledem na Pokyny ZMB z roku 2022 a byl uveden do jednotného standardu ÚPD dle stavebního zákona a jeho prováděcích předpisů. Výše uvedené texty je tedy nutno chápat také ve smyslu těchto úprav.

Námítka č.7

Výrok:

Námítce se vyhovuje.

Odůvodnění:

V rámci podání je požadováno zrušení dopravního propojení mezi ulicemi V Újezdech a K Babě v rozvojové ploše Me-3.

Původní vyhodnocení z r. 2020:

„Komunikace v ulici V Újezdech je vymezena plochou dopravní infrastruktury D, komunikace v ulici K Babě je vyznačeno plochou veřejného prostranství. Rozvojová lokalita Me-3 není s ulicemi V Újezdech přímo propojena. Přímé propojení je možné v rámci obecných podmínek využití území, ovšem vzhledem k realizované zástavbě je obtížně realizovatelné a nevhodné. V rámci prostupnosti území je vhodné do karty lokality doplnit podmínku propojení pouze pro pěší a cyklisty.“

Pro dokladování transparentnosti procesu vyhodnocení podání a pro úplnost uvádíme, že v předmětném území došlo ke změně. Ve výsledném řešení Návrhu nového ÚPmB byla poloha záměru R/1 upravena a na k.ú. Medlánky již není vymezen. Komunikace v ulici V Újezdech již není vymezena plochou dopravní infrastruktury D, ale plochou veřejných prostranství. V kartě rozvojové lokality Me-3 je doplněna podmínka zajištění prostupu územím pro pěší a cyklisty.

Tato změna však nemá vliv na podstatu původního vyhodnocení podání.

Věcná podstata způsobů vypořádání předmětného podání zůstává nadále relevantní, přestože návrh nového územního plánu města Brna prošel přepracováním s ohledem na Pokyny ZMB z roku 2022 a byl uveden do jednotného standardu ÚPD dle stavebního zákona a jeho prováděcích předpisů. Výše uvedené texty je tedy nutno chápat také ve smyslu těchto úprav.

Námítka č.8

Výrok:

Námítce se vyhovuje částečně.

Odůvodnění:

Podatel požaduje změnit plánovanou výstavbu na polích mezi Medládkami, Řečkovice a Ivanovicemi (rozvojové lokality R-3 a Me-4) výhradně na méně intenzivní nízkopodlažní zástavbu, případně požaduje významné rozšíření ploch zeleně.

Rozvojová lokalita Me-4 bude na základě doporučení samosprávy města k vypořádání námitek a připomínek doručených k projednanému Návrhu nového ÚP upravena následovně: Návrhové stavební plochy bydlení (B) a smíšená obytná (C) budou vymezeny jako plocha zemědělská (A). Zůstane tak zachováno stávající funkční využití dle platného ÚPmB – pro zemědělský půdní fond. Původně vymezená plocha městské zeleně pro nový park nebude vymezena. Rozvojová lokalita Me-4 bude zredukována a zůstane pouze jižní část s návrhovými plochami pro veřejnou vybavenost (V).

Rozvojová lokalita R-3 měla původně zůstat bez úprav. Věcný obsah námítky k rozvojové lokalitě R-3 byl však uplatněn opakovaně při 1. opakovaném veřejném projednání. Podnět na změnu regulativu u předmětné plochy B/k3 na B/r2 podala mimo jiné MČ Brno-Řečkovice a Mokrý Hora. Určený zastupitel RNDr. Filip Chváta, PhD. dle § 53 odst. (1) stavebního zákona uplatnil v procesu vyhodnocování výsledků projednání dopisem č.j. MMB/0477610/2021 ze dne 13.9.2021 na základě doporučení RMB R8/168 konané dne 1.9.2021 podnět na zohlednění místních zájmů MČ Brno-Řečkovice a Mokrý Hora a to u plochy bydlení v lokalitě Díly (mezi areálem kasáren a zástavbou v ul. Žilkova) snížit výšku zástavby na 2; tj. na místo uvedené B/k3 změnit regulativ na B/r2. Městské části jsou dle Statutu města Brna oprávněny uplatňovat právo na místní samosprávu ve specifickém režimu prostřednictvím vyjádření k projednávaným územně plánovacím dokumentacím.

Na základě výsledků projednání byly místní zájmy městské části Brno-Řečkovice zohledněny a Návrh pro druhé veřejné opakované projednání bude upraven (u předmětné plochy dojde

ke změně regulativu z B/k3 na B/r2 a k vymezení plochy smíšené obytné C/k3 podél budoucí městské třídy). Touto úpravou je částečně reagováno také na požadavek podatele.

V rámci předmětné lokality je v aktuálním návrhu ÚPmB samostatně vymezena jedna plocha městské zeleně a o dalších se neuvažuje. Platí však to, že u ploch bydlení i ploch smíšených obytných je dle regulativu povinnost dodržet minimální plochu zeleně v rozsahu 30 % pro disponibilní pozemky stavebního záměru. Zeleň tedy musí být, jak požaduje podatel, výraznou součástí ploch C.

Věcná podstata způsobů vypořádání předmětného podání zůstává nadále relevantní, přestože návrh nového územního plánu města Brna prošel přepracováním s ohledem na Pokyny ZMB z roku 2022 a byl uveden do jednotného standardu ÚPD dle stavebního zákona a jeho prováděcích předpisů. Výše uvedené texty je tedy nutno chápat také ve smyslu těchto úprav.

Námítka č.9

Výrok:

Námítce se vyhovuje.

Odůvodnění:

Plochy pro veřejnou vybavenost v rozvojové lokalitě Me-4 jsou určeny pro výstavbu MŠ. V dotčeném území se vyskytují převážně plochy bydlení. Rozvojová lokalita proto řeší doplnění ploch veřejné vybavenosti na severním okraji MČ Medlánky, které navážou na přírodně rekreační území kolem Medláneckého rybníka. MČ Medlánky dlouhodobě postrádá novou mateřskou školu, část plochy pro veřejnou vybavenost je proto vhodné využít právě tímto účelem. Z toho důvodu je vhodné ponechat pro ni vymezené plochy.

Věcná podstata způsobů vypořádání předmětného podání se mění, a to i ve vazbě na skutečnost, že návrh nového územního plánu města Brna prošel přepracováním s ohledem na Pokyny ZMB z roku 2022 a byl uveden do jednotného standardu ÚPD dle stavebního zákona a jeho prováděcích předpisů, tj. výše uvedené texty je nutno chápat ve smyslu těchto úprav.

Vyhodnocení se mění takto:

V daném území došlo na základě nového požadavku místní samosprávy městské části Brno-Medlánky k úpravě návrhu spočívající v úpravě rozsahu vymezené rozvojové lokality Me-4. Rozvojová lokalita byla redukována a mezi poldrem a veřejným prostranstvím – pokračování ul. Nadační byla ponechána plocha zeleně; z tohoto důvodu je možné námítce vyhovět.

Námítka č.10

Výrok:

Námítce se nevyhovuje.

Odůvodnění:

Požadujete pro rozvojovou lokalitu Me-4 podmínku prověření územní studií. Jako důvod uvádíte především prostup do sousedících rekreačních a sportovních oblastí.

Podmínka tohoto prostupu je uvedena v kartě lokalit, nemůže být tedy opomenuta. Územní studie se předepisuje zpravidla ve větších rozvojových plochách pro řešení vybraných problémů, případně pro variantní řešení. Na své náklady může územní studii zpracovat také ten, který změnu v území inicioval a realizuje ji. Plocha této lokality je však pro zadání samostatné územní studie příliš malá a okruh problémů příliš omezený na to, aby se nová výstavba ÚS podmiňovala.

Rozsah rozvojové lokality Me-4 byl oproti původnímu návrhu podstatně zmenšen.

Věcná podstata způsobů vypořádání předmětného podání zůstává nadále relevantní, přestože návrh nového územního plánu města Brna prošel přepracováním s ohledem na Pokyny ZMB z roku 2022 a byl uveden do jednotného standardu ÚPD dle stavebního zákona a jeho prováděcích předpisů. Výše uvedené texty je tedy nutno chápat také ve smyslu těchto úprav.

Námitka č.11

Výrok:

Námitce se nevyhovuje.

Odůvodnění:

Pro lokalitu R-8 požadujete zásadní snížení intenzity využití území. Uprostřed stabilizovaných ploch pro bydlení se nachází zahrádkářská kolonie, nevyužívané objekty a výšková stavba bývalé Geofyziky.

Návrh nového ÚP počítá s využitím zahrádek pro plochu veřejné městské zeleně, která může plnit i funkci veřejného prostranství. Zbytek ploch je určený pro bydlení nebo jako plocha smíšená obytná s volnou zástavbou s výškovou úrovní v/3 (6-16 m). Toto je nejnižší možná výšková úroveň vhodná pro městskou zástavbu, obytná sídliště a areály. Nižší zástavba s nižší intenzitou osídlení 1 nebo 2 je vhodná pro rezidenční nízkopodlažní zástavbu, tedy samostatné nebo řadové rodinné domy. Nově navrhovaná zástavba bude navazovat svým charakterem spíše na zástavbu mezi ulicemi Podpěrova a Jabloňová také s výškovou úrovní v3. Větší výšková úroveň v/5 je navržena pouze pro stávající výškovou budovu Geofyziky. Snižování výškové úrovně zástavby pod úroveň 3 a s tím snižování intenzity využití území není možné. Výšková úroveň 3 je pro volnou bytovou zástavbu nejnižší možná, nižší zástavba rodinnými domy (rezidenční zástavba) v lokalitě není vhodná.

Věcná podstata způsobů vypořádání předmětného podání zůstává nadále relevantní, přestože návrh nového územního plánu města Brna prošel přepracováním s ohledem na Pokyny ZMB z roku 2022 a byl uveden do jednotného standardu ÚPD dle stavebního zákona a jeho prováděcích předpisů. Výše uvedené texty je tedy nutno chápat také ve smyslu těchto úprav.

Námitka č.12

Výrok:

Námitce se nevyhovuje.

Odůvodnění:

V rámci námítky je požadavek na vymezení propojení ulice Renčovy a Terezy Novákové formou veřejně prospěšných staveb.

Ve výkresu 2.2 Souhrnný výkres dopravy a 3.0 Veřejně prospěšných staveb jsou vymezeny plochou dopravní infrastruktury D prvky systému komunikací, tvořící základní komunikační systém města Brna (komunikace sběrné, nadsběrné, rychlostní a dálnice).

Komunikace, které jsou vymezeny plochou veřejných prostranství jsou součástí místní sítě a zajišťují doplňkové propojení v rámci městské části. Tímto způsobem je vyznačeno i propojení Renčova – Terezy Novákové.

Z hlediska nastavených principů vyznačení prvků (viz výše) nelze požadavku na doplnění vymezení propojení Renčova – Terezy Novákové ve výkresu 2.2 a 3.0 vyhovět, protože se jedná především o síť obslužných komunikací vymezených plochou veřejných prostranství.

Věcná podstata způsobů vypořádání předmětného podání zůstává nadále relevantní, přestože návrh nového územního plánu města Brna prošel přepracováním s ohledem na Pokyny ZMB z roku 2022 a byl uveden do jednotného standardu ÚPD dle stavebního zákona a jeho prováděcích předpisů. Výše uvedené texty je tedy nutno chápat také ve smyslu těchto úprav.

Námitka č.13

Výrok:

Námitce se vyhovuje.

Odůvodnění:

Předmětem námítky je požadavek na vypuštění územních rezerv pro bydlení B-6 a B-7.

Předmětné území Medlánek má být dle dohody o vypořádání stanoviska Ministerstva životního prostředí (MŽP ČR) ke Konceptu ÚPmB ze dne 22.6.2017 z hlediska záboru ZPF řešeno dle varianty II. Konceptu ÚPmB s požadavkem na převedení rozvojové lokality Me-7 v rozsahu var. I Konceptu ÚPmB do územní rezervy pro bydlení (v Návrhu ÚPmB územní rezerva B-6)

a dle podnětu samosprávy rozvojem lokalitu Me-8 východně od komunikačního propojení řešit v rozsahu dle var. III (v Návrhu ÚPmB rozvojová lokalita Me-4) a západně od komunikačního propojení zařadit do územní rezervy pro bydlení v rozsahu dle var. II. (v Návrhu ÚPmB část územní rezervy B-7). V bezprostředním okolí měla být navazující rozvojová lokalita v MČ Brno-Řečkovice a Mokrá hora R-3 řešena obdobným způsobem - východně od komunikačního propojení rozvoj území dle var. III Konceptu ÚPmB (v Návrhu ÚPmB rozvojová lokalita R-3), západně od komunikace územní rezerva pro bydlení v rozsahu dle var. II. (v Návrhu ÚPmB část územní rezervy B-7). Tato dohodnutá řešení jsou součástí Pokynů pro vypracování Návrhu ÚPmB, které schválilo Zastupitelstvo města Brna usnesením č. ZM7/3871 na zasedání konaném dne 19. 6. 2018 (dále jen "Pokyny"). Návrhem ÚPmB jsou tak v daném území zcela naplněny Pokyny pro vypracování Návrhu ÚPmB a dotčený orgán MŽP ČR v této fázi pořizované dokumentace plně souhlasí s předloženým řešením Návrhu ÚPmB z hlediska záboru ZPF v k.ú. Medlánský, a proto není důvodné předmětné řešení měnit.

Uvádíme také, že územní rozvoj v ose Medlánský – Řečkovice – Ivanovice vyplývá ze Zadání, které je tímto způsobem konzistentně naplňováno. Tento rozvoj souvisí s trasováním D43 a předmětné územní rezervy bude možné aktivovat (převést do návrhu) pouze v případě, že bude na úrovni ZÚR JMK rozhodnuto o výsledné variantě řešení D43 na území města. Při návrhu řešení pak musí být zohledněny a zapracovány i případné další dopady a souvislosti, které nyní nelze dopředu předjímat.

Ovšem je nutné uvést, že v k.ú. Medlánský téměř nedochází v Návrhu ÚPmB k vymezení nových zastavitelných (návrhových) ploch oproti platnému ÚPmB, vyjma zastavitelných ploch na východní straně prodloužené ulice V Újezdech.

Nicméně na základě rozhodnutí Rady města Brna (RMB), které přijala na schůzi RMB č. R8/127 zahájené dne 20.1.2021 s pokračováním dne 25.1.2021, uplatnil určený zastupitel, radní pro územní plánování RNDr. Filip Chváta, PhD. u pořizovatele připravovaného Územního plánu města Brna – Odboru územního plánování a rozvoje MMB, ve smyslu § 53 odst. (1) zákona č. 183/2006 sb., o územním plánování a stavebním řádu, ve znění pozdějších předpisů, podnět, aby vyhodnocení výsledků projednání dokončil v souladu s doporučením RMB. RMB doporučila řešení u problematických oblastí rozvoje města stěžejního charakteru. u předmětné územní rezervy B-6 a B-7 následujícím způsobem:

„Vzhledem k tomu, že došlo na úrovni ZÚR JMK k rozhodnutí o umístění koridoru komunikace R-43 na území města Brna, je možné učinit rozhodnutí a aktivovat územní rezervy tj. územní rezervy převést zpět do zastavitelných ploch dle projednané a vybrané varianty Konceptu ÚPmB či dílčích úprav. Aktivaci územních rezerv převedením do zastavitelných ploch však nelze v úpravě Návrhu ÚPmB před opakovaným veřejným projednáním doporučit, ale až po první aktualizaci nového ÚPmB v rámci Zprávy o uplatňování ÚPmB, případně samostatnou změnou nového ÚPmB. V Návrhu ÚPmB by tak byly územní rezervy ponechány vyjma těch, kde je na základě výsledků projednání doporučeno jejich vypuštění.

Na základě výše uvedeného pořizovatel dává pokyn územní rezervu B-6 a B-7 z návrhu ÚPmB vypustit v souladu s podnětem určeného zastupitele.

Věcná podstata způsobů vypořádání předmětného podání zůstává nadále relevantní, přestože návrh nového územního plánu města Brna prošel přepracováním s ohledem na Pokyny ZMB z roku 2022 a byl uveden do jednotného standardu ÚPD dle stavebního zákona a jeho prováděcích předpisů. Výše uvedené texty je tedy nutno chápat také ve smyslu těchto úprav.

Námítka č. 14

Výrok:

Námítce se nevyhovuje.

Odůvodnění:

Vymezení územního systému ekologické stability (ÚSES) je v Návrhu ÚPmB v souladu s odborným oborovým dokumentem – plánem ÚSES, který je nezbytným podkladem pro vymezení ÚSES v ÚPD. Dle plánu ÚSES jsou v předmětné lokalitě vymezeny interakční prvky, které nahrazují lokální biokoridor ve dně údolí Medláneckého potoka nad Medlánskými vymezený v platném ÚPmB. K hlavním důvodům nahrazení předmětného biokoridoru

interakčními prvky patří jeho nízký biogeografický význam bez možnosti začlenění do ucelené hydrofilní větve místního ÚSES s vymezením funkčně odpovídajících biocenter.

Pro informaci uvádíme, že interakční prvek je obecně doplňkovou skladebnou částí lokálního ÚSES, která posiluje interakci ekologicky stabilnějších a méně stabilních ekosystémů, a tím ty méně stabilní pomáhá stabilizovat. Konkrétně zprostředkovává příznivé působení lokálních (místních) biocenter a biokoridorů na okolní, ekologicky méně stabilní krajinu. Skutečnost, že jde o doplňkové skladebné části místního ÚSES, znamená, že představují doplněk k vymezení biocenter a biokoridorů a není až tak podstatná jejich funkce pro ochranu přirozeného genofondu. Vymezování interakčních prvků není na rozdíl od biocenter a biokoridorů nikterak vázáno na biogeografické členění krajiny, a naopak daleko více vychází z aktuálního stavu krajiny. Návrh soustavy interakčních prvků má v zásadě doporučující charakter a nemá zákonnou podporu.

Ve vztahu k územnímu plánu jsou interakční prvky obecně "podměrečnou" kategorií, tj. takovou kategorií prvků, jejichž vymezení je pod rozlišovací možností územního plánu a povinnost jeho vymezení ani nevyplývá z právních předpisů. Nicméně o existenci interakčních prvků či o existenci jejich návrhu by měl mít zpracovatel územně plánovací dokumentace povědomí, aby svým řešením zbytečně funkční prvky nelikvidoval a u dosud neexistujících či nedostatečně funkčních neznemožnil provedení navržených opatření.

Na základě uvedeného je zřejmý důvod, pro který v dané lokalitě není v Návrhu ÚPmB vymezena a ani není vhodné vymezovat skladebnou část ÚSES – lokální biokoridor. Nicméně zpracovatel svým návrhem – vymezením příslušných ploch návrhové zeleně v předmětné lokalitě zajistil další existenci a funkčnost daných interakčních prvků.

V případě pozemku p.č. 1818 k.ú. Medlánky uvádíme, že by se jeho vymezením jako samostatné plochy krajinné zeleně vytvořila podměrečná plocha, která nemá zákonné ani koncepční opodstatnění, protože předmětné krajnotvorné prvky s ekologicko-stabilizační a také estetickou funkcí v podobě aleje jsou přirozenou součástí mimoprodukčních funkcí zemědělské plochy (viz Odůvodnění Návrhu ÚPmB). Pro informaci ještě uvádíme, že na základě požadavku a dohody s dotčeným orgánem Odborem životního prostředí Magistrátu města Brna, bude do závazné textové části doplněna regulace zajišťující větší a zřejmější ochranu výše uvedených krajnotvorných prvků. V souvislosti s plánovanou budoucí urbanizací území není vymezení ploch krajinné zeleně žádoucí; vymezení těchto ploch má význam ve volné krajině.

Věcná podstata způsobů vypořádání předmětného podání zůstává nadále relevantní, přestože návrh nového územního plánu města Brna prošel přepracováním s ohledem na Pokyny ZMB z roku 2022 a byl uveden do jednotného standardu ÚPD dle stavebního zákona a jeho prováděcích předpisů. Výše uvedené texty je tedy nutno chápat také ve smyslu těchto úprav.

Námítka č.15

Výrok:

Námítce se nevyhovuje.

Odůvodnění:

Objekty a plochy pro plnění funkce veřejné vybavenosti a sportu mohou být připuštěny i v plochách pro bydlení B nebo smíšených obytných C.

Sběrná střediska odpadů nejsou vzhledem ke svému charakteru a rozloze v územním plánu vymezena. Umístění sběrných středisek odpadů statutárního města Brna je přípustné v plochách bydlení, smíšených obytných, komerční vybavenosti, nákupních a zábavních center a zvláštních areálů, výroby a skladování, lehké výroby, podmíněně přípustné v plochách technické infrastruktury, dopravní infrastruktury a na veřejném prostranství, pokud toto umístění nenaruší jejich funkci.

Námítce je vyhověno jiným způsobem.

Věcná podstata způsobů vypořádání předmětného podání zůstává nadále relevantní, přestože návrh nového územního plánu města Brna prošel přepracováním s ohledem na Pokyny ZMB

z roku 2022 a byl uveden do jednotného standardu ÚPD dle stavebního zákona a jeho prováděcích předpisů. Výše uvedené texty je tedy nutno chápat také ve smyslu těchto úprav.

Námítka č.16

Výrok:

Námítce se vyhovuje.

Odůvodnění:

Skutečný způsob využití předmětného pozemku, tj. pobytová louka s ekologickou, komunikační a rekreační funkcí je realizovatelný a přípustný i v rámci plochy zemědělské, a to zejména z důvodu, že plní mimoprodukční funkce zemědělské plochy. Dané využití je také v souladu s § 18 odst. (5) stavebního zákona, jehož záměry Návrh ÚPmB z důvodu veřejného zájmu nevylučuje.

Nicméně vzhledem k tomu, že je předmětný pozemek ve vlastnictví Statutárního města Brna, jeho grafická čitelnost je v měřítku zpracování nového ÚPmB, skutečné využití nejlépe reflektuje právě plocha krajinné zeleně a pozemek nebude tvořit nesmyslnou enklávu v daném území, protože plynule navazuje na okolní plochy krajinné zeleně, jeví se důvodné změnit pozemek na plochu krajinné zeleně "K".

Věcná podstata způsobů vypořádání předmětného podání zůstává nadále relevantní, přestože návrh nového územního plánu města Brna prošel přepracováním s ohledem na Pokyny ZMB z roku 2022 a byl uveden do jednotného standardu ÚPD dle stavebního zákona a jeho prováděcích předpisů. Výše uvedené texty je tedy nutno chápat také ve smyslu těchto úprav.

Námítka č.17

Výrok:

Námítce se nevyhovuje.

Odůvodnění:

Předmětem námítky je požadavek na zachování stávajícího prostupu územím mezi ul. Turistickou a Vycházkovou a z toho důvodu pozemky parc.č. 1033/1 a 1033/12, k.ú. Medlánky definovat jako zeleň Z, tj. neměnit na plochu zahrádek I. Námítce nelze zcela vyhovět, neboť se jedná o pozemky v soukromém vlastnictví, kdy jeho vlastníci požadují jiné funkční využití, kterému nelze v současné době vyhovět. To však nevylučuje i v plochách zahrádek zachovat stávajícího prostup územím, pokud bude na tomto řešení s vlastníkem pozemků nalezena shoda. Pro informaci závěrem uvádíme fakt, že dle obecných podmínek závazné části „Návrhu ÚPmB (2020)“: „Záměry na změny v území musí zachovávat a posilovat prostupnost v území; ve stabilizovaných plochách musí být zachovány pěší trasy zajišťující průchodnost území a přístup k jednotlivým pozemkům. V plochách změn musí být navrhována řešení, která zajistí prostupnost v území, zejména návaznost na zastavěné území či zastavitelné plochy nebo pěší průchodnost do krajiny.“, a dále „Stavby a zařízení dopravní a technické infrastruktury lze umístit ve všech typech ploch s rozdílným způsobem využití. V případě ploch zástavby lze stavby a zařízení dopravní infrastruktury umístit, pokud záměr není zjevně nepřiměřený vůči návazným či dotčeným plochám. V případě volných ploch lze stavby a zařízení dopravní a technické infrastruktury umístit za podmínky minimalizace jejich plošného a prostorového střetu s příslušnou plochou a minimalizace negativního vlivu na funkčnost plochy vyplývající z hlavního využití, pokud není v podmínkách využití typů ploch stanoveno jinak.“, a také „Veřejná prostranství lze umístit ve všech typech ploch s rozdílným způsobem využití.“

Na základě uvedeného je zřejmé, že není nutná požadovaná změna funkčního využití pro zajištění prostupu, která by jako taková měla být zajištěna regulacemi území danými v textové části Návrhu ÚPmB (2020).

Věcná podstata způsobů vypořádání předmětného podání zůstává nadále relevantní, přestože návrh nového územního plánu města Brna prošel přepracováním s ohledem na Pokyny ZMB z roku 2022 a byl uveden do jednotného standardu ÚPD dle stavebního zákona a jeho prováděcích předpisů. Výše uvedené texty je tedy nutno chápat také ve smyslu těchto úprav.

Námitka č.18

Výrok:

Námitce se vyhovuje.

Odůvodnění:

Skutečný stav (stromová kaple sloužící jako místo spočinutí a rozjímání na procházkách, k venkovním bohoslužbám, k oddávání snoubenců v přírodě nebo třeba pro pořádání koncertů a určené pro širokou veřejnost), a předpokládaný způsob využití předmětného pozemku (vzpomínkový háj s možností pohřbívání ke kořenům) neodpovídá funkčnímu využití navrženému v Návrhu ÚPmB pro plochy zahrádek "I". Vzhledem k tomu, že se část výše uvedených aktivit v daném místě realizuje již nyní, nepředpokládá se konfliktní působení na okolní plochy. Dále uvádíme, že se jedná o pozemky ve vlastnictví města Brna a jde o záměr městské části podporovaný městem. Na základě uvedeného je vhodné vymezit předmětný pozemek p.č. 1353 v k.ú. Medlánky na plochu, která nejlépe reflektuje reálný i budoucí způsob využití a to na plochu veřejné vybavenosti „V/x/h (Ize považovat za plochu v krajině bez nutnosti navázání této plochy na plochu veřejného prostranství).

Věcná podstata způsobů vypořádání předmětného podání zůstává nadále relevantní, přestože návrh nového územního plánu města Brna prošel přepracováním s ohledem na Pokyny ZMB z roku 2022 a byl uveden do jednotného standardu ÚPD dle stavebního zákona a jeho prováděcích předpisů. Výše uvedené texty je tedy nutno chápat také ve smyslu těchto úprav.

Námitka č.19

Výrok:

Námitce se vyhovuje částečně.

Odůvodnění:

V dané věci uplatnila připomínku MČ Brno-Medlánky, pořizovatel požadavku vyhověl takto: Pozemek parc. č. 1000/11 k. ú. Medlánky je dle platného ÚPmB sice součástí plochy vodohospodářské, dle stavu v území je také spolu s pozemkem parc. č.1012/12 zahrnut do společného oplocení u RD Rysova 2b, s přístupem z ulice Rysova. Jejich vymezení jako součást stabilizované plochy B/r2 je žádoucí.

Oproti tomu pozemek parc. č. 994/1 a s ním i pozemky parc. č. .994/2, 994/3, 984/5, 1012/11 a 1012/20 k. ú. Medlánky jsou dle platného ÚPmB součástí plochy vodohospodářské, dle stavu v území jsou přístupné pouze cestou kolem rybníka a nesouvisejí s nemovitostí určenou pro bydlení. Není proto důvod je nyní v novém ÚP zahrnovat do stabilizované plochy bydlení, využití pozemků takovému funkčnímu využití neodpovídá. V tomto rozsahu se tímto námitce částečně vyhovuje.

Věcná podstata způsobů vypořádání předmětného podání zůstává nadále relevantní, přestože návrh nového územního plánu města Brna prošel přepracováním s ohledem na Pokyny ZMB z roku 2022 a byl uveden do jednotného standardu ÚPD dle stavebního zákona a jeho prováděcích předpisů. Výše uvedené texty je tedy nutno chápat také ve smyslu těchto úprav.

Námitka č.20

Výrok:

Námitce se vyhovuje.

Odůvodnění:

V dané věci uplatnila připomínku MČ Brno-Medlánky, pořizovatel požadavku vyhověl takto: Na částech pozemků v majetku smB parc. č. 985/1 a 985/19 k. ú. Medlánky při ulici Rysova je v ÚP vymezena plocha ke stavebnímu využití pro bydlení, stejně tak je na části pozemků návrhová plocha městské zeleně. Pořizovatel preferuje ponechat možnost stavebního využití, tj. nevymezovat zde pouze plochu zeleně. Ta je vyjádřena na částech pozemků v rozsahu návrhové plochy Z. Byť je MČ preferované stavební využití pro domov pro seniory přípustné i v ploše bydlení, garancí takového cílového využití je právě plocha veřejné vybavenosti V. S

ohledem na vlastnictví pozemků smB je také vhodné plochu pro veřejný účel jednoznačně v novém ÚP vymezit odpovídající funkcí, tj. plochou V.

Věcná podstata způsobů vypořádání předmětného podání zůstává nadále relevantní, přestože návrh nového územního plánu města Brna prošel přepracováním s ohledem na Pokyny ZMB z roku 2022 a byl uveden do jednotného standardu ÚPD dle stavebního zákona a jeho prováděcích předpisů. Výše uvedené texty je tedy nutno chápat také ve smyslu těchto úprav.

Námitka č.21

Výrok:

Námitce se vyhovuje.

Odůvodnění:

V dané věci uplatnila připomínku MČ Brno-Medlánky, pořizovatel požadavku vyhověl takto: Požadované vymezení samostatné plochy V na částech pozemků parc. č. 985/1, 985/2 a 985/21 v jižním konci ulice Rysova, při kruhovém objezdu není s ohledem na metodiku zpracování nového ÚP vhodné: jednalo by se o podměrečnou plochu, kterou je problematické v novém ÚP samostatně vymezit za současného zachování čitelnosti hlavního výkresu - rozsah plochy a zápis kódu stavební plochy. Záměr nového objektu radnice MČ lze realizovat i v rámci plochy bydlení. Přesto pořizovatel s přihlédnutím k místním zájmům městské části dává pokyn zpracovatelům, aby požadavek MČ na plochu V prověřil.

Zpracovatel se na základě pokynu pořizovatele problematikou vymezení samostatné funkční plochy zabýval a –z pozice odborného garanta správnosti řešení– v upraveném návrhu ÚP nakonec vymezil rozsah plochy V/v2 tak, aby byla plocha vymezena přehledným způsobem. Ve výsledku je námitce vyhověno.

Věcná podstata způsobů vypořádání předmětného podání zůstává nadále relevantní, přestože návrh nového územního plánu města Brna prošel přepracováním s ohledem na Pokyny ZMB z roku 2022 a byl uveden do jednotného standardu ÚPD dle stavebního zákona a jeho prováděcích předpisů. Výše uvedené texty je tedy nutno chápat také ve smyslu těchto úprav.

Námitka č.22

Výrok:

Námitce se nevyhovuje.

Odůvodnění:

V dané věci uplatnila připomínku MČ Brno-Medlánky, pořizovatel odůvodnil takto:

Území mezi bytovými domy jabloňová 22-28 a ulicí Kuřimskou, které je využíváno jako volné prostranství - zeleň má výměru pod limit 0,2 ha pro samostatné funkční vymezení; plocha zeleně v platném ÚPmB dnes zahrnuje větší území, i to, které je již stavebně využito. Po zpřesnění využití dle skutečného stavu není samostatné vymezení plochy městské zeleně Z v návrhu nového ÚP účelné, území bude nadále užíváno jako volné prostranství v rámci stabilizované plochy bydlení.

Věcná podstata způsobů vypořádání předmětného podání zůstává nadále relevantní, přestože návrh nového územního plánu města Brna prošel přepracováním s ohledem na Pokyny ZMB z roku 2022 a byl uveden do jednotného standardu ÚPD dle stavebního zákona a jeho prováděcích předpisů. Výše uvedené texty je tedy nutno chápat také ve smyslu těchto úprav.

Námitka č.23

Výrok:

Námitce se vyhovuje částečně.

Odůvodnění:

V dané věci uplatnila připomínku MČ Brno-Medlánky, pořizovatel požadavek zohlednil takto: Oproti platnému ÚPmB a řešení obsaženému v Konceptu ÚP není v Návrhu ÚP zástavba RD v ulici Za Parkem a Hujíčková zahrnuta do návrhové plochy, ale je již stabilizována. Proto je

žadoucí stabilizovanou plochu bydlení vymezit dle skutečného stavu v území a městské pozemky 855, 856 a jižní část pozemku 711/1 (s cestou ve stopě ulice Hujíčkova) vše k. ú. Medlánky vymezit jako stabilizovanou plochu zeleně - sloučit s plochou zeleně zámeckého parku. Návrh ÚP totiž vymezení jižní stopy ulice Hujíčkova jako plochy veřejného prostranství dle Konceptu ÚP nepřebírá.

Je žádoucí zachovat na městském pozemku parc. č. 710/1 k. ú. Medlánky návrhovou plochu městské zeleně, lze připustit oproti projednanému Konceptu ÚP (i platnému ÚPmB) redukcí jejího rozsahu do podoby dle návrhu nového ÚP. Plocha zeleně je v daném místě podstatná pro kvalitní propojení od stávajícího zámeckého parku k budoucí tramvajové smyčce do dalšího území v lokalitě Me-1. Návrhová plocha Z byla pro tento účel v Návrhu ÚP (projednávaném v červnu 2020) vymezena v dostatečném rozsahu, proto pořizovatel neshledal žádoucí požadavku MČ na její rozšíření vyhovět.

Na základě doporučení samosprávy města k vypořádání námitek a připomínek doručených k projednanému Návrhu nového ÚP (v červnu 2020) bude na pozemku parc. č. 710/1 k. ú. Medlánky v majetku města doplněna plocha veřejné vybavenosti (V) ve vazbě na ZŠ Hudcova. Tento požadavek na plochu V nakonec vyplynul z interních jednání s MČ, která tímto chce zajistit na městském pozemku plochu pro sportovního zařízení k ZŠ Hudcova. Takto je formulován i konkrétní požadavek na řešení uvedený u stanovené ÚS-08 v kap. 12 textové části ÚP a v kartě lokality Me-1. MČ je nakonec vyhověno v rozsahu tohoto požadavku.

V rozvojové lokalitě Me-1 lze další propojení pásem městské zeleně od navrhované tramvajové smyčky realizovat v rámci vymezených stavebních ploch, Návrh nového ÚP jednotlivé pásy liniové zeleně nevymezuje. Taktéž stezka pro pěší a cyklisty je nad podrobnost řešení v novém ÚP. Jejich realizace spolu s pásem zeleně je podél budoucí trati Me/31 na základě obecných regulativů možná ve všech stavebních plochách, tudíž i v ploše dopravy D, či sousední ploše smíšené obytné C. V této části není požadavku MČ vyhověno.

Námítce se částečně vyhovuje v rozsahu vyhovění shodným požadavkům MČ.

Věcná podstata způsobů vypořádání předmětného podání zůstává nadále relevantní, přestože návrh nového územního plánu města Brna prošel přepracováním s ohledem na Pokyny ZMB z roku 2022 a byl uveden do jednotného standardu ÚPD dle stavebního zákona a jeho prováděcích předpisů. Výše uvedené texty je tedy nutno chápat také ve smyslu těchto úprav. Vyhodnocení doplňujeme o informaci, že v daném území došlo na základě konkrétního požadavku určeného zastupitele, který u pořizovatele uplatnil dopisem ze dne 10.3.2023, k úpravě ÚP dle výsledků ÚS Technopark. (Jde o Územní studii Technologický park, jejímž zpracovatelem je tým KAM Brno, p.o.). Změna spočívá v úpravě rozsahu vymezených funkčních ploch v rozvojové lokalitě Me-1. Dále došlo ke změně na základě konkrétního požadavku určeného zastupitele na "posouzení potřebnosti předepsaných územních studií a žádosti o vypuštění mimo jiné i ÚS-08" uplatněného dopisem z 18. září 2023. Změna spočívá ve vypuštění povinnosti pořídit ÚS-08 jako podmínku pro rozhodování o změnách v území v lokalitě Me-1. Na základě této úpravy návrhu ÚP 2024 již nelze prostřednictvím územní studie konkretizovat požadavky na využití rozvojové lokality. Požadavku na zachování plochy zeleně v Me-1 dle platného ÚPmB nelze vyhovět, částečné vyhovění na plochu zeleně zůstává na pozemků pro rozšíření zámeckého parku.

Námítka č.24

Výrok:

Námítce se vyhovuje částečně.

Odůvodnění:

V dané věci uplatnila připomínku MČ Brno-Medlánky, pořizovatel požadavek zohlednil takto: V rozvojové lokalitě Me-1 lze další požadované využití pro veřejnou vybavenost (školství, centrum volného času), komerční vybavenost (sport), hřiště realizovat v rámci vymezených smíšených obytných ploch C. Pořizovatel neshledává účelné vymezením funkční plochy V či S předjímat jejich konkrétní lokalizaci. Pro území lokality Me-1 je předepsáno zpracování ÚS-08, ta prověří potřebu občanského vybavení a navrhne na území využití funkčních ploch C ve

větší podrobnosti. Viz požadavky na řešení v ÚS uvedené v textové části v kap. 12 a v příslušné kartě lokality Me-1.

S odkazem na text vyhodnocení u připomínky č.23 je požadavek MČ na plochu pro sportovní zařízení pro ZŠ Hudcova řešen vymezením plochy V na městském pozemku parc. č. 710/1 k. ú. Medlánky

Samospráva města na Poradě vedení dne 10.12.2020 odsouhlasila podnět na úpravu rozsahu funkčních ploch bydlení v předmětné lokalitě ve prospěch smíšeného využití s volnou strukturou zástavby a v plochách pro smíšené využití úpravu výškových hladin zástavby dle Případové studie lokality Technologický park (KAM, 2020) pro účely úpravy Návrhu nového ÚPmB.

Na základě rozhodnutí Rady města Brna (RMB), které přijala na schůzi RMB č.R8/127 zahájené dne 20.1.2021 s pokračováním dne 25.1.2021, uplatnil určený zastupitel, radní pro územní plánování RNDr. Filip Chvátal, PhD. u pořizovatele připravovaného Územního plánu města Brna – Odboru územního plánování a rozvoje MMB, ve smyslu § 53 odst. (1) zákona č. 183/2006 sb., o územním plánování a stavebním řádu, ve znění pozdějších předpisů, podnět, aby vyhodnocení výsledků projednání dokončil v souladu s doporučením RMB. RMB doporučila řešení u problematických oblastí rozvoje města stěžejního charakteru.

Doporučení se týkalo i rozvojové lokality Me-1 Technologický park. Proto pořizovatel dal pokyny na úpravu návrhu ÚP v lokalitě Me-1 pro 1. opakované veřejné projednání (v červnu 2021), vše v souladu s podnětem určeného zastupitele.

K další úpravě návrhu ÚP oproti výše uvedenému došlo v lokalitě Me-1 po 1. opakovaném veřejném projednání.

Na základě připomínek MČ doručených při 1. opakovaném veřejném projednání se určený zastupitel navrženým řešením v severní části lokality Me-1 znovu zabýval a uplatnil v procesu vyhodnocování výsledků projednání dopisem č.j. MMB/0477610/2021 ze dne 13.9.2021 k lokalitě Me-1 na základě doporučení RMB R8/168 ze dne 1.9. 2021 podnět na zohlednění místních zájmů MČ Brno - Medlánky, a to na navrácení původní plochy W/v3 a rozšíření plochy B/r2 na úkor plochy C/v3. Městské části jsou dle Statutu města Brna oprávněny uplatňovat právo na místní samosprávu ve specifickém režimu prostřednictvím vyjádření k projednávaným územně plánovacím dokumentacím.

Na základě výsledků projednání byly místní zájmy městské části MČ Brno-Medlánky alespoň částečně zohledněny a Návrh pro 2. opakované veřejné projednání byl upraven.

Námítce je vyhověno částečně vymezením plochy veřejné občanské vybavenosti a promítnutím požadavků na konkretizaci využití lokality Me-1 pro další občanskou vybavenost do požadavků k řešení do vymezené ÚS-08.

Věcná podstata způsobů vypořádání předmětného podání zůstává nadále relevantní, přestože návrh nového územního plánu města Brna prošel přepracováním s ohledem na Pokyny ZMB z roku 2022 a byl uveden do jednotného standardu ÚPD dle stavebního zákona a jeho prováděcích předpisů. Výše uvedené texty je tedy nutno chápat také ve smyslu těchto úprav. Vyhodnocení doplňujeme o informaci, že v daném území došlo na základě konkrétního požadavku určeného zastupitele, který u pořizovatele uplatnil dopisem ze dne 10.3.2023, k úpravě ÚP dle výsledků ÚS Technopark. (Jde o Územní studii Technologický park, jejímž zpracovatelem je tým KAM Brno, p.o.). Změna spočívá v úpravě rozsahu vymezených funkčních ploch v rozvojové lokalitě Me-1. Dále došlo ke změně na základě konkrétního požadavku určeného zastupitele na "posouzení potřebnosti předepsaných územních studií a žádosti o vypuštění mimo jiné i ÚS-08" uplatněného dopisem z 18. září 2023. Změna spočívá ve vypuštění povinnosti pořídit ÚS-08 jako podmínku pro rozhodování o změnách v území v lokalitě Me-1. Na základě této úpravy návrhu ÚP 2024 již nelze prostřednictvím územní studie konkretizovat požadavky na využití rozvojové lokality (požadováno zpřesnění pro zeleň, občanská vybavenost, sport).

Vyhověno zůstává částečně vymezením plochy veřejné občanské vybavenosti.

Námítka č.25

Výrok:

Námítce se vyhovuje.

Odůvodnění:

V rámci podání je požadováno vymezení propojení mezi územím Technologického parku a průmyslovou zónou v Kuřimi.

Pro dokladování transparentnosti procesu vyhodnocení podání je uvedeno také mezitímní vyhodnocení z r. 2020:

Požadavku bylo v roce 2020 vyhověno částečně, protože: „Úkolem územního plánu je vytvářet územní podmínky pro možnost umístění záměrů, nikoliv zajistit „bezproblémovou“ realizaci všech záměrů a znát podrobné technické provedení jednotlivých úseků. Obecně územní plán stanovuje základní koncepci rozvoje území obce, ochrany jeho hodnot, jeho plošného a prostorového uspořádání, uspořádání krajiny a koncepci veřejné infrastruktury a stanovuje podmínky pro využití území. Nový Územní plán města Brna (ÚPmB) pracuje s méně podrobným měřítkem hlavního výkresu 1:10 000, než tomu je u současného (1:5000).

V rámci stanovení podmínek využití ploch v kap. 6.2. a kap. 6.3.3.10 závazné textové části je umožněno umístění cyklistické infrastruktury ve všech plochách s rozdílným způsobem využití.

Z hlediska požadavku na zakreslení dalších propojení uvádíme, že v rámci cyklistické dopravy byl zvolen obecnější přístup.

Ve výkresu 2.2. Souhrnný výkres dopravy jsou vyznačeny „vybrané samostatné cyklotrasy“, kterými jsou zpřesněny záměry ze Zásad územního rozvoje Jihomoravského kraje. Ve výkresu odůvodnění O.6 Cyklistická doprava – schéma jsou k výše uvedenému jevu navíc vyznačeny „vybrané pouliční cyklotrasy“, které naznačují možná vybraná propojení území města, která však již nejsou závazná a je možné je operativně upravovat nebo dále doplňovat.

Obecně ve výkresu odůvodnění O.6 nejsou trasy vymezeny závazně a umístění jakýchkoliv cyklistických tras nebo stezek je možná v souvislosti s obecnými podmínkami uvedenými v kapitolách 6.1 až 6.5 Výroku ve všech plochách.“

Konečné vyhodnocení podání se vztahuje k výslednému řešení Návrhu nového ÚPmB:

Návrh Územního plánu města Brna pro opakované veřejné projednání (06/2021) byl upraven a požadované propojení cyklostezkou Technologický park - Kuřim bylo doplněno o tuto trasu do výkresu 2.2. a Odůvodnění.

Tímto je požadavek zohledněn.

Věcná podstata způsobů vypořádání předmětného podání zůstává nadále relevantní, přestože návrh nového územního plánu města Brna prošel přepracováním s ohledem na Pokyny ZMB z roku 2022 a byl uveden do jednotného standardu ÚPD dle stavebního zákona a jeho prováděcích předpisů. Výše uvedené texty je tedy nutno chápat také ve smyslu těchto úprav.

Námítka č.26

Výrok:

Námítce se vyhovuje.

Odůvodnění:

V dané věci uplatnila připomínku MČ Brno-Medlánky, pořizovatel požadavku vyhověl takto:

Stávající zástavba RD ve východním konci ulice Turistická byla zahrnuta do stabilizované plochy městské zeleně Z - zámecký park- již v Konceptu nového ÚP. Existence stávající zástavby zahrnuté do jiné funkční plochy nestavební je ošetřena obecným regulativem a neznamená její vymístění a dotvoření celého území jako park.

Zástavba RD dotváří charakter území u křižovatky ulic Turistická a Hudcova a zasahuje území o rozloze cca 0,24 ha. Proto je možné pro zástavbu vymežit samostatnou stavební funkční plochu v souladu s požadavkem § 3 odst 1 vyhl. 501/2006 Sb., v platném znění.

Obdobně lze postupovat v případě zástavby komerčními objekty a v ulici Hudcova 2,2a, které zahrnují území o rozloze cca 0,31 ha.

Zpracovatel se na základě pokynu pořizovatele problematikou vymezení odpovídající stavební plochy pro zástavbu RD na ul. Turistická a zástavbu vybavenosti na ul. Hudcova znovu zabýval

a –z pozice odborného garanta správnosti řešení– vymezil jednu stabilizovanou plochu smíšenou obytnou.

Ve výsledku je námitce vyhověno.

Věcná podstata způsobů vypořádání předmětného podání zůstává nadále relevantní, přestože návrh nového územního plánu města Brna prošel přepracováním s ohledem na Pokyny ZMB z roku 2022 a byl uveden do jednotného standardu ÚPD dle stavebního zákona a jeho prováděcích předpisů. Výše uvedené texty je tedy nutno chápat také ve smyslu těchto úprav.

Došlo dne: 19-06-2020

Č.j. MMB: 0254056
PHI

Kounicova 67

601 67 Brno

2007

NÁMITKA / PŘIPOMÍNKA

NÁZEV PROJEDNÁVANÉ ÚPD		A, komunikace spojující ulici Štursova a Houškova	
Identifikační údaje podatele			
		Fyzická osoba/právnícká osoba	
Jméno, příjmení / Název společnosti	[REDAKCE]		Statutární město Brno Doručeno: 19.06.2020 MMB/0254056/2020 listy: 1 přílohy: druh: 11/sv:
Datum narození/ Identifikační číslo			
Trvalé bydliště/ sídlo			mmb1es77390554
Jsem - nejsem* občan města Brna	Jsem - nejsem* vlastníkem pozemku/ů nebo stavby v ploše dotčené navrhovanou změnou Katastrální území ... Brno-Komín..., parc. č. ... [REDAKCE]		
Upřesnění obsahu námítky/připomínky			
<input type="checkbox"/> K textové části	<input type="checkbox"/> Ke grafické části	<input type="checkbox"/> K procesu pořizování	
Městská část	Brno-Komín, Brno-Žabovřesky		
Katastrální území	Brno-Komín		
Parcelní čísla pozemků (adresa, doplňující popis lokality)	[REDAKCE]		
Text námítky/připomínky včetně ZDŮVODNĚNÍ			
přílohy: <input type="checkbox"/> ano <input type="checkbox"/> ne			
<p>Nesouhlasíme s vedením komunikace přes pozemek, parc. č. [REDAKCE] v k.ú. Brno-Komín, z důvodu omezení vlastnického práva, zásah do přírody, zhoršení kvality bydlení, dopravní komplikace. Komplikace s vedením hlavních inženýrských sítí a jejich přípojek, včetně nákladných terénních úprav. Proto navrhujeme se zamyslet nad návrhem společného memoranda řešení této lokality mezi majiteli pozemků, zástupci developerské společnosti Avrioinvest, Meandr atd..</p> <p>ODŮVODNĚNÍ</p> <p>Jde o řešení reálné, neboť je na něm široká shoda majitelů i MČ. Je také ekonomické, neboť využívá již vybudované páteřní inženýrské sítě v komunikaci z ul. Kroftovy a celkovou inženýrskou připravenost zde. Ekologickým pozitivem je, že navržené dopravní řešení minimalizuje zábory zelených ploch jak na soukromých pozemcích, tak na městských pozemcích, a to využitím především ploch stávající veřejné komunikace – zpevněné cesty na hranici Komína a Žabovřesk, která je v území zaužívána již cca 100 let a jako obslužná slouží i nyní. Tato stávající veřejná cesta na hranici katastrů zůstane páteřním napojením lokality, jak je i navrženo ve Změně ÚP B176/15-0/Z. R ekreační funkce komunikace pro veřejnost zůstane zachována, prostupnost území se oproti nynějšímu stavu výrazně zlepší.</p>			
V Brně dne 15. 6. 2020	Podpis: [REDAKCE]		

MEMORANDUM O SPOLEČNÉM POSTUPU PŘI VÝSTAVBĚ V ÚZEMÍ

Lokalita Kozí hora – Komín, Žabovřesky

Toto memorandum je společnou dohodou majitelů pozemků v lokalitě o uspořádání dopravního řešení a dostupnosti v území, jak byla postupně projednána a dohodnuta ve spolupráci se zpracovatelem nového územního plánu a příslušnými odbornými měřci č. 10 s úřady městské části a majiteli pozemků.

NYNĚJŠÍ STAV

Komínská část lokality „Pod Kozí horou“ je od roku 1974 územním plánem určena pro výstavbu s využitím „plocha běžného bydlení“, kód BC, IPP B,3. Místní majitelé pozemků v této části lokality dlouhodobě a trvale usilují o připojení k inženýrským sítím a veřejným komunikacím tak, aby zde bylo možné řešit náležitě o stavební povolení na výstavbu rezidenčních domů.

Stávajícím územním rozhodnutím pro rozvedování v území je **ÚZEMNÍ STUDIE „KOMÍN – ŽABOVŘESKY: LOKALITA POD KOZÍ HOROU“** z r. 2018 (dále ÚS 2018) autorů Křišťal & synéi.

Zpracování této studie předcházelo již v dubnu 2016 setkání majitelů a odpovědných zástupců developerů na půdě MČ Komín včetně vedení MČ Komín. Již v této fázi přípravy byla projednána a dohodnuta v těchto jednáních deklarovaná možnost uspořádání v území s ohledem k majetkovým a dalším technickým specifikům, např. výškové konfiguraci, rozestavěnosti apod. Dále probíhala ještě další setkání s občany na MČ a OÚPRU, majitelů vzájemně, přičemž byla ÚS opakovaně celou dobu připravena majiteli pozemků připomínkována a náměty předkládaný pojednateli i zpracovateli studie. V příloze – zápis z jednání.

Přesto bylo zvoleno v ÚS 2018 takové dopravní řešení označované jako varianta 21, které není reálné dopravně. A to především kvůli majetkovým vztahům v území a stavebním záměrem majitelů pozemků, pokročilost jejich příprav, platným stavebním povolením a probíhajícím územním řízením, rozestavěností komunikací v lokalitě, ekonomice budování dopravní sítě zde i dalším územním specifikum, např. časovými souvislostem výstavby nebo aktivitám stávajících obyvatel ulice Houskova.

ŘEŠENÍ

Jako řešení situace je tímto Memorandem Odboru územního plánu předkládán nový návrh územního uspořádání v území, který byl vygenerován na společných jednáních majitelů a odborníků. Plánované vozidelné obsluhy komunikace v území jsou doplněny o komunikační propojení (chodníkem s vysokou únosností c. šířce 3m) který umožní průchodnost území pro veřejnost, případně přejezdnost pro složky IZS z obou stran - tj. buď z ulice Houskova nebo ul. Křížová - dle preference v případě mimořádných událostí. Tento bezbariérový chodník bude umístěn na pozemku č. 2591/1 (majitel majetkově SIKRRI s.r.o.), s námihy pro IZS, s grafickou částí. V této podobě je na konceptu propojení shoda jak majitelů pozemků, tak Odboru dopravy, zpracovatele ÚS 2018 i příslušných městských částí. Navíc je řešení zahrnuje kvalitní návrh ÚS 2018 v permanentní dostupnosti území pro pěší a v příslušné úřady i přijezdnosti pro zásah vozidel integrovaného záchranného systému.

ODŮVODNĚNÍ

Idé o řešení reálné, neboť je na něm široká shoda majitelů i MČ.

Je také ekonomické, neboť využívá již vybudované páteřní inženýrské sítě v komunikaci z ul. Kroftovy a celkovou inženýrskou připravenost zde.

Ekologickým pozitivem je, že navržené dopravní řešení minimalizuje zábory zelených ploch jak na soukromých pozemcích, tak na městských pozemcích, a to využitím především ploch stávající veřejné komunikace – zpevněné cesty na hranici Komína a Žabovřesk, která je v území zaužívána již cca 100 let a jako obslužná slouží i nyní. Tato stávající veřejná cesta na hranici katastrů zůstane páteřním napojením lokality, jak je i navrženo ve Změně ÚP B176/15-0/Z.

Rekreační funkce komunikace pro veřejnost zůstane zachována, prostupnost území se oproti nynějšímu stavu výrazně zlepší.

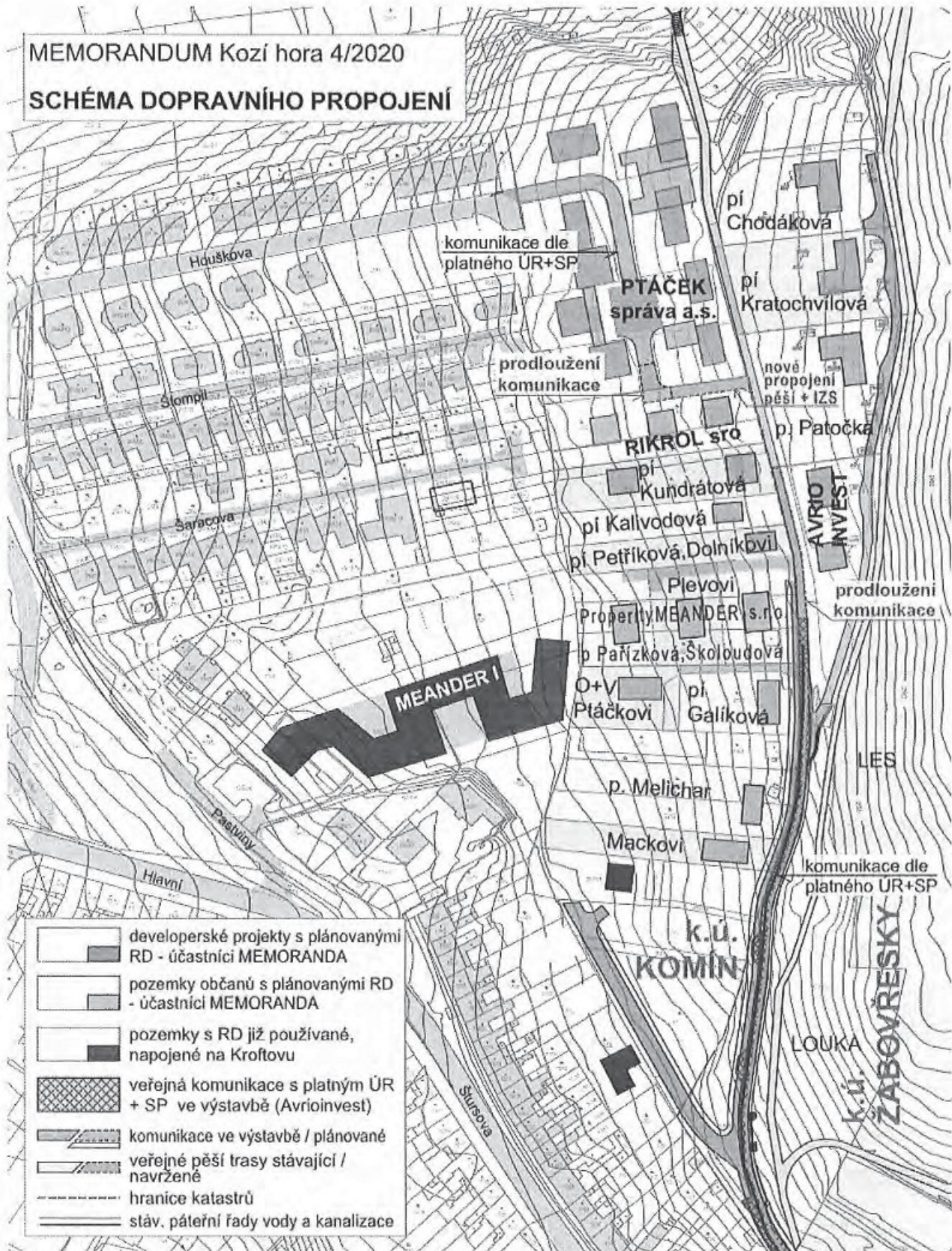
ZÁVĚREČNÝ NÁVRH ÚČASTNÍKŮ MEMORANDA

Předložený návrh je variantou, která splňuje požadavky orgánů města Brna na uspořádání území i vůli majitelů pozemků, má proto reálný potenciál na odblokování 26 let trvající faktické „stavební uzávěry“ v území. **Žádáme proto, aby byl předložený návrh vzat jako podklad k územnímu rozhodování a povolování staveb v území a použit jako podklad k zapracování do územního plánu** namísto dopravního řešení z ÚZEMNÍ STUDIE Kozí Hora 2018.



Tento návrh **doplňuje dopravní řešení ze Změny ÚP B176/15-0/Z** probíhající ve zrychleném řízení a je s ním **v souladu**.

Účastníci Memoranda vyjadřují ochotu jednat se statutárním městem Brnem o dalších podmínkách vybudování, budoucího vlastnictví a správy komunikačního propojení.

GRAFICKÁ ČÁST



ÚČASTNÍCI MEMORANDA:

Parcely katastr <u>Komín</u>	Majitelé	Jména podepisujících	Podpisy
			
Parcely katastr <u>Žabovřesky</u>	Majitelé	Jména podepisujících	Podpisy
			

MMB/0254056/2020

Námítka

Výrok:

Námítce se vyhovuje částečně.

Odůvodnění:

V rámci podání byl vysloven nesouhlas s projednaným navrženým řešením propojení území Rozvojové lokality Kn-3 z ulice Kroftovy do ulice Houškovy, je požadováno její odstranění nebo doplnění izolačního pásu zeleně. Dále je vyslovena obava z umístění „tranzitní“ komunikace v souběhu s ulicí Kroftova a vyslovena stížnost ke stavu a údržbě komunikací.

Návrh územního plánu pro opakované veřejné projednání bude upraven s ohledem na vývoj a dohody vlastníků v území.

Koridor veřejného prostranství při západním okraji lokality Kn-3 bude zrušen a přiřazen k ploše bydlení B. Prostupnost území bude zajištěna propojením prodloužené ulice Houškovy dle platného územního rozhodnutí a středního koridoru veřejného prostranství vycházejícího z realizované komunikace v souladu se současným územním plánem. V případě potřeby bude doplněna podmínka prostupnosti do příslušné karty lokality.

Propojení do ulice Uhlířovy zůstane rovněž zachováno pro prostupnost území v obdobném rozsahu dle současného územního plánu.

Konkrétní způsob dopravní obsluhy je předmětem následné úpravy organizace dopravy v území, která není předmětem územního plánu.

Pokud se jedná o obavy z převedení „tranzitní“ dopravy územím, tak se jedná o obslužnou komunikaci k zajištění základní obsluhy předmětného území a vzhledem ke členitosti území a k parametrům komunikace (směrové a výškové poměry) není založen předpoklad, že by tato trasa byla atraktivní pro „tranzitní“ dopravu.


Co se týče oprav a údržby komunikací je toto v kompetenci příslušného vlastníka nebo správce komunikace.

Věcná podstata způsobů vypořádání předmětného podání zůstává nadále relevantní, přestože návrh nového územního plánu města Brna prošel přepracováním s ohledem na Pokyny ZMB z roku 2022 a byl uveden do jednotného standardu ÚPD dle stavebního zákona a jeho prováděcích předpisů. Výše uvedené texty je tedy nutno chápat také ve smyslu těchto úprav.

2006

Adresát: Magistrát města Brna, Odbor územního plánování a rozvoje, Kounicova 67, 601 676 Brno

Podatel:

MAGISTRÁT MĚSTA BRNA
Odbor územního plánování a rozvoje

Došlo dne: 19-06-2020

Č.j. MMB: 0254065

Příl.:

NÁMITKA proti Návrhu Územního plánu města Brna, jeho grafické i textové části

Vznáším námitky označené níže křížkem:

- | | | |
|----|-----------------------------------------------------------------------------------------------------------------------------------------------------------------------------------------------------------------------------------------------------------------------------------------------------------------------------------------------------------------------------------------------------------------------------------------------------------------------------------------------------------------------------------------------------------------------------------|----|
| 1 | <input checked="" type="checkbox"/> Požadujeme zásadně redukovat navrhovaný rozsah záboru zemědělského půdního fondu a navrhované navýšení zastavěnosti v k. ú. Medlánský. | 1 |
| 2 | <input checked="" type="checkbox"/> Požadujeme vypuštění plánovaných komunikací: <ul style="list-style-type: none"> o mezi Komínem (resp. Bystrčí) a Medlánskými se zaústěním do ulice Turistické (navržené jako veřejné prostranství se zábořem ploch polí a zahrádek v lokalitě u křížku pro budoucí silnici), o mezi Medlánskými a Ivanovicemi od ulice V Újezdech pod kasárnami v Řečkovících (R/1), o mezi Technologickým parkem (ul. Purkyňovou) a ulicí Hudcovou, ústící naproti ZŠ (Me/1). | 2 |
| 6 | <input checked="" type="checkbox"/> Požadujeme vypuštění plánovaných územních rezerv pro komunikace: <ul style="list-style-type: none"> o mezi ulicí Turistickou (od křížku) a ulicí Purkyňovou mezi Medlánskými kopci, o mezi ulicí Turistickou a ulicí V Újezdech. | 6 |
| 7 | <input checked="" type="checkbox"/> Nesouhlasíme s novým dopravním propojením mezi ulicemi V Újezdech a K Babě v rozvojové ploše Me-3. | 7 |
| 8 | <input checked="" type="checkbox"/> Požadujeme změnit plánovanou výstavbu na polích mezi Medlánskými, Řečkovících a Ivanovicemi výhradně na méně intenzivní nízkopodlažní výstavbu do úrovně podlažnosti 2, ideálně výstavbu rodinných domů a jejich funkční komunikační napojení do území té městské části, kde je tato výstavba plánována. Požadujeme zásadní snížení intenzity využití území celých rozvojových ploch R-3 a Me-4 (méně obyvatel, méně pracovníků) a to také výrazným rozšířením ploch zeleně Z, kterých by mělo být násobně více, než je v lokalitě plánováno. | 8 |
| 9 | <input checked="" type="checkbox"/> Požadujeme v rozvojové ploše Me-4 pod ulicí V Újezdech plochu V/a2 ponechat v navrhovaném umístění podél stávající komunikace, avšak její celkový rozsah zmenšit na rozsah dle stávajícího ÚP tak, aby tato plocha začínala až za křižovatkou s ulicí Nadační; ve zbývající ploše vymezit plochu zeleně Z. | 9 |
| 10 | <input checked="" type="checkbox"/> Požadujeme novou výstavbu v rozvojové ploše Me-4 podmínit prověřením v rámci územní studie s ohledem na přílehlou rekreačně sportovní oblast a zachování plnohodnotného prostupu do této oblasti. | 10 |
| 11 | <input checked="" type="checkbox"/> Požadujeme zásadní snížení intenzity využití území Geofyziky a Medlánské cihelny v rozvojové ploše R-8 (méně obyvatel, méně pracovníků), aby byl rozvoj těchto lokalit únosný pro stávající infrastrukturu Medlánek. | 11 |
| 12 | <input checked="" type="checkbox"/> Požadujeme mezi veřejně prospěšné stavby zahrnout také komunikační propojení mezi ulicemi Renčova a Terezy Novákové pro odlehčení dopravy z Duhových Polí. | 12 |
| 13 | <input checked="" type="checkbox"/> Požadujeme vypuštění územní rezervy pro bydlení v zahradách a polích v lokalitě B-6 při ulici Turistické a Vycházkové a vypuštění územní rezervy pro bydlení pod ulicí V Újezdech B-7. | 13 |
| 14 | <input checked="" type="checkbox"/> Požadujeme zachovat stávající stabilizovanou plochu vysazeného a vzrostlého biokoridoru kolem Medlánského potoka jako plochu Územního systému ekologické stability (ÚSES) – biokoridor - a dle reálného stavu masivních výsadeb kolem polní cesty na pozemku p. č. 1818 v k. ú. Medlánský vymezit plochu krajinné zeleně K. | 14 |
| 15 | <input checked="" type="checkbox"/> Požadujeme v rámci katastru Medlánek vyčlenit funkční plochy na městských pozemcích pro domov pro seniory, sběrné středisko separovaného odpadu, školství a sport. | 15 |
| 16 | <input checked="" type="checkbox"/> Požadujeme změnit pobytovou louku kolem tzv. Žebětínské cesty v prodloužení ulice Žebětínek (p. č. 1811 v k. ú. Medlánský) ze zemědělské plochy A na plochu krajinné zeleně K. | 16 |
| 17 | <input checked="" type="checkbox"/> Požadujeme zachovat stávající prostup územím mezi ulicemi Turistickou a Vycházkovou a pozemky p. č. 1033/1 a 1033/12 v k. ú. Medlánský definovat dle reálného stavu jako zeleň Z, tzn. neměnit na zahrady I. | 17 |
| 18 | <input checked="" type="checkbox"/> Požadujeme plochu vedle stromové kaple na pozemku p. č. 1353 v k. ú. Medlánský vymezit pro vzpomínkový háj s možností pohřbívání ke kofenům jako plochu V/x/h. | 18 |

Statutární město Brno

Doručeno: 19.06.2020

MMB/0254065/2020

listy:1 přílohy:

druh: li/sv:



mmb1es77390559

12.6.2020

1/2

1 9	<input checked="" type="checkbox"/> Požadujeme změnit pozemky dostupné jen cestou kolem medláneckého rybníka (p. č. 994/1, 1000/11 a další související pozemky v k. ú. Medláanky, které byly dříve plochami H) z ploch bydlení B na plochy zeleně Z nebo K nebo plochy vodní a vodohospodářské H, jak je tomu dosud.	1 9
2 0	<input checked="" type="checkbox"/> Požadujeme plochu části městských pozemků při ul. Rysova p. č. 985/1 a 985/19 v k. ú. Medláanky, kde se nachází zahrada MŠ a veřejná zeleň, ponechat jako plochy zeleně Z; v případě trvání požadavku na doplnění zástavby změnit na plochu veřejné vybavenosti V pro možnost vybudování domova pro seniory.	2 0
2 1	<input checked="" type="checkbox"/> Požadujeme změnit pozemky plánované historicky jako rezerva pro novou radnici u kruhového objezdu (p. č. 985/21 a přiléhající části pozemků p. č. 985/1 a 985/2 v k. ú. Medláanky) z plochy bydlení B/r2 na plochu veřejné vybavenosti V/r2).	2 1
2 2	<input checked="" type="checkbox"/> Požadujeme plochu mezi městským bytovým domem Jabloňová 22-28 a ulicí Kuřimskou ponechat plochy dle stávajícího ÚP jako zeleň Z, tzn. neměnit na bydlení B.	2 2
2 3	<input checked="" type="checkbox"/> V lokalitě Technoparku v rozvojové ploše Me-1 požadujeme zredukovat navrhované plochy bydlení za parkem ve prospěch ploch zeleně, a to alespoň v rozsahu, jak s nimi počítal stávající územní plán, požadujeme v souladu se stávajícím ÚP zachovat pruh zeleně pro rozšíření Zámeckého parku směrem k budoucí zastávce tramvaje a dále jej prodloužit podél budoucí tramvajové trati Me/31 celou lokalitou Technoparku a v jejím sousedství vést plochu pro vybudování stezky pro pěší a cyklisty pro zajištění prostupnosti území z Medlánek do Králova Pole.	2 3
2 4	<input checked="" type="checkbox"/> V lokalitě Technoparku v rozvojové ploše Me-1 dále požadujeme navýšení ploch zeleně alespoň na úroveň stávajícího ÚP, dále požadujeme v části této lokality blíže k Medláankám pamatovat i na veřejnou vybavenost v podobě školství, hřišť a sportovišť, aby noví obyvatelé i zaměstnanci nezhoršili již tak nedostatečnou kapacitu stávající veřejné vybavenosti v Medláankách (MŠ, ZŠ, centrum volného času, dětská hřiště, sportoviště). Požadujeme v dostupné vzdálenosti od ZŠ plochu pro sport S pro vybudování tělocvičny či malé sportovní haly, kterou by mohly využívat na tělocvik i děti základní školy, jejíž tělocvična je za hranou kapacity a brání případnému navýšení počtu žáků.	2 4
2 5	<input checked="" type="checkbox"/> Požadujeme zahrnout cyklostezku spojující Technopark a Průmyslovou zónu v Kuřimi kolem kasáren v Řečkovících, Ivanovice a Českou.	2 5
2 6	<input checked="" type="checkbox"/> Požadujeme respektovat reálný stav využití území a v lokalitě Zámeckého parku vymezit plochy zastavěné rodinnými domy jako plochy bydlení B/r1 a plochu pod zámkem jako plochu smíšenou obytnou C a v lokalitě Medláneckého kopce a jeho úpatí vymezit plochy zahrad I.	2 6

Dále doplňuji:

Co se týká odůvodnění mé námitky, plně odkazuji na stanovisko MČ Brno-Medláanky k Návrhu Územního plánu města Brna.

V Brně dne 12.6.2020

Podpis


MMB/0254065/2020

Námítka č.1

Výrok:

Námítce se vyhovuje částečně.

Odůvodnění:

Předmětné území Medlánek má být dle dohody o vypořádání stanoviska Ministerstva životního prostředí (MŽP ČR) ke Konceptu ÚPmB ze dne 22.6.2017 z hlediska záboru ZPF řešeno dle varianty II. Konceptu ÚPmB s požadavkem na převedení rozvojové lokality Me-7 v rozsahu var. I Konceptu ÚPmB do územní rezervy pro bydlení (v Návrhu ÚPmB územní rezerva B-6) a dle podnětu samosprávy rozvojovou lokalitu Me-8 východně od komunikačního propojení řešit v rozsahu dle var. III (v Návrhu ÚPmB rozvojová lokalita Me-4) a západně od komunikačního propojení zařadit do územní rezervy pro bydlení v rozsahu dle var. II. (v Návrhu ÚPmB část územní rezervy B-7). V bezprostředním okolí měla být navazující rozvojová lokalita v MČ Brno-Řečkovice a Mokrá hora R-3 řešena obdobným způsobem - východně od komunikačního propojení rozvoj území dle var. III Konceptu ÚPmB (v Návrhu ÚPmB rozvojová lokalita R-3), západně od komunikace územní rezerva pro bydlení v rozsahu dle var. II. (v Návrhu ÚPmB část územní rezervy B-7). Tato dohodnutá řešení jsou součástí Pokynů pro vypracování Návrhu ÚPmB, které schválilo Zastupitelstvo města Brna usnesením č. ZM7/3871 na zasedání konaném dne 19. 6. 2018 (dále jen "Pokyny"). Návrhem ÚPmB jsou tak v daném území zcela naplněny Pokyny pro vypracování Návrhu ÚPmB a dotčený orgán MŽP ČR v této fázi pořizované dokumentace plně souhlasí s předloženým řešením Návrhu ÚPmB z hlediska záboru ZPF v k.ú. Medlánský, a proto není důvodné předmětné řešení měnit.

Uvádíme také, že územní rozvoj v ose Medlánský – Řečkovice – Ivanovice vyplývá ze Zadání, které je tímto způsobem konzistentně naplňováno. Tento rozvoj souvisí s trasováním D43 a předmětné územní rezervy bude možné aktivovat (převést do návrhu) pouze v případě, že bude na úrovni ZÚR JMK rozhodnuto o výsledné variantě řešení D43 na území města. Při návrhu řešení pak musí být zohledněny a zapracovány i případné další dopady a souvislosti, které nyní nelze dopředu předjímat.

Ovšem je nutné uvést, že v k.ú. Medlánský téměř nedochází v Návrhu ÚPmB k vymezení nových zastavitelných (návrhových) ploch oproti platnému ÚPmB, vyjma zastavitelných ploch na východní straně prodloužené ulice V Újezdech.

Nicméně na základě rozhodnutí Rady města Brna (RMB), které přijala na schůzi RMB č. R8/127 zahájené dne 20.1.2021 s pokračováním dne 25.1.2021, uplatnil určený zastupitel, radní pro územní plánování RNDr. Filip Chvátal, PhD. u pořizovatele připravovaného Územního plánu města Brna – Odboru územního plánování a rozvoje MMB, ve smyslu § 53 odst. (1) zákona č. 183/2006 sb., o územním plánování a stavebním řádu, ve znění pozdějších předpisů, podnět, aby vyhodnocení výsledků projednání dokončil v souladu s doporučením RMB. RMB doporučila řešení u problematických oblastí rozvoje města stěžejního charakteru.

U předmětné územní rezervy B-6 a B-7 následujícím způsobem:

„Vzhledem k tomu, že došlo na úrovni ZÚR JMK k rozhodnutí o umístění koridoru komunikace R-43 na území města Brna, je možné učinit rozhodnutí a aktivovat územní rezervy, tj. územní rezervy převést zpět do zastavitelných ploch dle projednané a vybrané varianty Konceptu ÚPmB či dílčích úprav. Aktivaci územních rezerv převedením do zastavitelných ploch však nelze v úpravě Návrhu ÚPmB před opakovaným veřejným projednáním doporučit, ale až po první aktualizaci nového ÚPmB v rámci Zprávy o uplatňování ÚPmB, případně samostatnou změnou nového ÚPmB. V Návrhu ÚPmB by tak byly územní rezervy ponechány vyjma těch, kde je na základě výsledků projednání doporučeno jejich vypuštění (např. právě předmětná B-6 a B-7).“

Na základě výše uvedeného pořizovatel dává pokyn územní rezervu B-6 a B-7 z návrhu ÚPmB vypustit v souladu s podnětem určeného zastupitele.

Věcná podstata způsobů vypořádání předmětného podání zůstává nadále relevantní, přestože návrh nového územního plánu města Brna prošel přepracováním s ohledem na Pokyny ZMB z roku 2022 a byl uveden do jednotného standardu ÚPD dle stavebního zákona a jeho prováděcích předpisů. Výše uvedené texty je tedy nutno chápat také ve smyslu těchto úprav.

Námítka č.2

Výrok:

Námítce se vyhovuje částečně.

Odůvodnění:

Tangenciální propojení městských částí Brno-Komín a Brno - Bystrc s MČ Brno-Medlánky je dlouhodobě sledované už v platném ÚPmB, pro které je zde vymezena plocha komunikací a prostranství místního významu s navazující plochou krajinné zeleně pro možnost umístění stromořadí či jiného krajinného prvku v rekreačně využívaném území. V Návrhu nového ÚPmB se rovněž v kontinuitě se stávajícím ÚPmB vymezuje plocha veřejného prostranství, která kopíruje stávající zpevněnou cestu vedoucí přes předmětné území (agreguje částečně i návrhovou plochu krajinné zeleně KV ze stávajícího ÚPmB, což je dáno měřítkem nového ÚPmB) a která vytváří podmínky pro žádoucí prostupnost územím. Z hlediska koncepce uspořádání dopravy slouží tato plocha pro vedení samostatné cyklotrasy. Zajišťuje dopravní obsluhu pro rozvojovou část brněnské ZOO ze strany Brna-Bystrce a stabilizovaného areálu Pily ČR, dále pak stabilizovaného areálu Policie ČR a medláneckého letiště ze strany Brna-Medlánek. Převážná část území je však určena pro nestavební využití, které negeneruje dopravní zatížení. Koridor již v současné době plní funkci obsluhy navazujících pozemků a jeho vymezení je nezbytné. Jeho šířka neznamená „výstavbu“ komunikace v celé šíři, ale umožňuje „kultivaci“ nevyhovujícího stavu a doplnění např. oboustranného stromořadí a zvýšení kvality prostupnosti pro pěší a cyklisty. To, jakým způsobem bude upraven provoz na tomto propojení nebo případně rozdělení na provozně nezávislé úseky není předmětem řešení územního plánu, ale úpravy organizace dopravy, která stanoví podmínky provozu, případně zamezí průjezdu nebo omezí některé nežádoucí pohyby.

Na základě rozhodnutí Rady města Brna (RMB) konané na schůzi RMB č.R8/127 zahájené dne 20.1.2021 s pokračováním dne 25.1.2021, uplatnil určený zastupitel, radní pro územní plánování RNDr. Filip Chvátal, PhD. u pořizovatele připravovaného Územního plánu města Brna – Odboru územního plánování a rozvoje MMB, ve smyslu § 53 odst. (1) zákona č. 183/2006 sb., o územním plánování a stavebním řádu, ve znění pozdějších předpisů, podnět, aby vyhodnocení výsledků projednání dokončil v souladu s doporučením RMB. Co se týče problematické oblasti rozvoje města RMB doporučila komunikační propojení Komín - Medlánky řešit jako návrhovou plochu veřejného prostranství O s tím, že část tohoto koridoru v prostoru od odbočky k rozvojové ploše ZOO k areálu Policie ČR bude stabilizován v rozsahu platného ÚPmB (bez integrace plochy zeleně).

Věcná podstata způsobů vypořádání předmětného podání zůstává nadále relevantní, přestože návrh nového územního plánu města Brna prošel přepracováním s ohledem na Pokyny ZMB z roku 2022 a byl uveden do jednotného standardu ÚPD dle stavebního zákona a jeho prováděcích předpisů. Výše uvedené texty je tedy nutno chápat také ve smyslu těchto úprav.

Pro úplnost doplňujeme, že na základě Pokynu č. 6) "Důkladné opakované posouzení připomínek městských částí z veřejného projednání" Zastupitelstva města Brna ze dne 21.06.2022, došlo v území kolem areálu bývalého JZD k úpravě návrhu spočívající v zapracování řešení dle ÚS Komín, Palcary - jih (Ing.arch. Jenčková, 08/2022). V území jsou nově vymezeny plochy smíšené obytné všeobecné, plochy občanského vybavení veřejného a s tím spojené upravené vedení dopravní infrastruktury.

Námítka č.3

Výrok:

Námítce se nevyhovuje.

Odůvodnění:

V rámci podání je vysloven požadavek na vypuštění komunikačního propojení mezi Medláankami a Ivanovicemi, od ulice V Újezdech, označeným ve výkrese 2.2 jako R/1.

Vyhodnocení z r. 2020:

„Záměr R/1 má přímou souvislost s rozvojem MČ Brno-Řečkovice a MČ Brno-Ivanovice a tento záměr nelze vypustit, ale jeho podoba dozná změn.

V upraveném návrhu budou doplněny plochy rozvoje na k.ú. Ivanovice a záměr R/1 nebude propojován na k.ú. Medláanky a bude veden v koridoru ulice Terezy Novákové (záměr R/31).“

Pro dokladování transparentnosti procesu vyhodnocení podání a pro úplnost uvádíme, že v předmětném území došlo ke změně. Ve výsledném řešení Návrhu nového ÚPmB byla poloha záměru R/1 upravena a záměr je připojen na ulici Žilkovu v MČ Brno-Řečkovice a Mokrý Hora. S územím MČ Brno-Medláanky není propojen.

Tato změna však nemá vliv na podstatu vyhodnocení požadavku podatele.

Věcná podstata způsobů vypořádání předmětného podání zůstává nadále relevantní, přestože návrh nového územního plánu města Brna prošel přepracováním s ohledem na Pokyny ZMB z roku 2022 a byl uveden do jednotného standardu ÚPD dle stavebního zákona a jeho prováděcích předpisů. Výše uvedené texty je tedy nutno chápat také ve smyslu těchto úprav.

Námitka č.4

Výrok:

Námitce se vyhovuje částečně.

Odůvodnění:

V rámci podání je požadováno vypuštění plánované komunikace mezi Technologickým parkem (ul. Purkyňovou a ulicí Hudcovou, ústící naproti ZŠ (záměr Me/1).

Pro dokladování transparentnosti procesu vyhodnocení podání je uvedeno také mezitímní vyhodnocení z r. 2020:

Požadavku nebylo v roce 2020 vyhověno, protože: „ÚPmB vymezuje doplnění komunikaci sběrného významu Me/1 z ul. Purkyňova do ul. Hudcova, která je nezbytná pro rozvoj lokality Technologický park Me-1. Společně s další komunikační sítí v navazujícím území doplňuje dopravní skelet pro odvedení dopravy z této části území.“

Konečné vyhodnocení podání se vztahuje k výslednému řešení Návrhu nového ÚPmB:

Návrh Územního plánu města Brna pro opakované veřejné projednání (06/2021) byl upraven. Záměr Me/1 byl přetrasován do souběžné polohy s ulicí Hradeckou. Do ulice Hudcovy naproti ZŠ tedy není připojen.

Tímto je požadavek zohledněn.

Pro úplnost doplňujeme, že ačkoli byla sběrná komunikace Me/1 vypuštěna, zůstává navržena místní komunikace v rámci plochy veřejného prostranství.

Věcná podstata způsobů vypořádání předmětného podání zůstává nadále relevantní, přestože návrh nového územního plánu města Brna prošel přepracováním s ohledem na Pokyny ZMB z roku 2022 a byl uveden do jednotného standardu ÚPD dle stavebního zákona a jeho prováděcích předpisů. Výše uvedené texty je tedy nutno chápat také ve smyslu těchto úprav.

Námitka č.5

Výrok:

Námitce se nevyhovuje.

Odůvodnění:

Návrh ÚPmB (6/2020) vymezil O-6 jako územní rezervu k prověření možnosti napojení lokality bydlení vymezené v územní rezervě B-6 na komunikační síť ve směru Medláanky (Technologický park) - Hudcova - Řečkovice - Ivanovice tak, aby byl přiměřeně doplněn

chybějící dopravní skelet, přičemž je možné aktivovat územní rezervu pouze v případě, že bude na úrovni ZÚR JMK rozhodnuto o trasování D43 na území města Brna.

Nicméně na základě rozhodnutí Rady města Brna (RMB), které přijala na schůzi RMB č.R8/127 zahájené dne 20.1.2021 s pokračováním dne 25.1.2021, uplatnil určený zastupitel, radní pro územní plánování RNDr. Filip Chvátal, PhD. u pořizovatele připravovaného Územního plánu města Brna – Odboru územního plánování a rozvoje MMB, ve smyslu § 53 odst. (1) zákona č. 183/2006 sb., o územním plánování a stavebním řádu, ve znění pozdějších předpisů, podnět, aby vyhodnocení výsledků projednání dokončil v souladu s doporučením RMB. RMB doporučila řešení u problematických oblastí rozvoje města stěžejního charakteru. u předmětné územní rezervy O-6 následujícím způsobem:

„Vzhledem k tomu, že došlo na úrovni ZÚR JMK k rozhodnutí o umístění koridoru komunikace R-43 (S43) na území města Brna, je možné učinit rozhodnutí a aktivovat územní rezervy tj. územní rezervy převést zpět do zastavitelných ploch dle projednané a vybrané varianty Konceptu ÚPmB či dílčích úprav. Aktivaci územních rezerv převedením do zastavitelných ploch však nelze v úpravě Návrhu ÚPmB před opakovaným veřejným projednáním doporučit, ale až po první aktualizaci nového ÚPmB v rámci Zprávy o uplatňování ÚPmB, případně samostatnou změnou nového ÚPmB. V Návrhu ÚPmB by tak byly územní rezervy ponechány vyjma těch, kde je na základě výsledků projednání doporučeno jejich vypuštění.

Vzhledem k nesouhlasu s původním vedením územní rezervy O-5 a výše uvedenému doporučení RMB na vypuštění koridoru územní rezervy O-6 a O-5 centrem Medlánek byla následně naznačena možnost změny jejího trasování. Jejich úpravu však nebylo možné z časových důvodů prověřit v potřebné podrobnosti a s podrobnějším vyhodnocením dopadů a vlivů na území.

Aby bylo možné podrobněji prověřit toto území jednak z hlediska koncepce dopravy (Odboru dopravy MMB) a z hlediska územních dopadů (Odboru územního plánování a rozvoje MMB), bylo z pozice pořizovatele rozhodnuto o potřebě jejího dalšího vymezení.

Z tohoto důvodu bude územní rezerva O-6 v Návrhu ponechána beze změny a územní rezerva O-5 bude upravena do koridoru v návaznosti od územní rezervy O-6 po propojení se záměrem R/1.

Závěrem uvádíme, že vzhledem k tomu, že se jedná pouze o územní rezervy, tak aktuálně nedochází k žádné změně ÚPmB v souvislosti s těmito dopravními koridory. Po zpracování podrobnějších prověřovacích studiích budou vyhodnoceny dopady do území a až následně na základě doporučení bude rozhodnuto o těchto územních rezervách a případném konkrétním vedení tohoto komunikačního propojení.

Věcná podstata způsobů vypořádání předmětného podání zůstává nadále relevantní, přestože návrh nového územního plánu města Brna prošel přepracováním s ohledem na Pokyny ZMB z roku 2022 a byl uveden do jednotného standardu ÚPD dle stavebního zákona a jeho prováděcích předpisů. Výše uvedené texty je tedy nutno chápat také ve smyslu těchto úprav.

Námítka č.6

Výrok:

Námítce se vyhovuje částečně.

Odůvodnění:

Návrh ÚPmB (6/2020) vymezil O-5 centrem Medlánek jako územní rezervu k prověření možnosti napojení lokality bydlení vymezené v územní rezervě B-6 na komunikační síť ve směru Medlánský park (Technologický park) - Hudcova - Řečkovice - Ivanovice tak, aby byl přiměřeně doplněn chybějící dopravní skelet.

Dále viz odůvodnění námítky č.5

Věcná podstata způsobů vypořádání předmětného podání zůstává nadále relevantní, přestože návrh nového územního plánu města Brna prošel přepracováním s ohledem na Pokyny ZMB z roku 2022 a byl uveden do jednotného standardu ÚPD dle stavebního zákona a jeho prováděcích předpisů. Výše uvedené texty je tedy nutno chápat také ve smyslu těchto úprav.

Námítka č.7

Výrok:

Námítce se vyhovuje.

Odůvodnění:

V rámci podání je požadováno zrušení dopravního propojení mezi ulicemi V Újezdech a K Babě v rozvojové ploše Me-3.

Původní vyhodnocení z r. 2020:

„Komunikace v ulici V Újezdech je vymezena plochou dopravní infrastruktury D, komunikace v ulici K Babě je vyznačeno plochou veřejného prostranství. Rozvojová lokalita Me-3 není s ulicí V Újezdech přímo propojena. Přímé propojení je možné v rámci obecných podmínek využití území, ovšem vzhledem k realizované zástavbě je obtížně realizovatelné a nevhodné. V rámci prostupnosti území je vhodné do karty lokality doplnit podmínku propojení pouze pro pěší a cyklisty.“

Pro dokladování transparentnosti procesu vyhodnocení podání a pro úplnost uvádíme, že v předmětném území došlo ke změně. Ve výsledném řešení Návrhu nového ÚPmB byla poloha záměru R/1 upravena a na k.ú. Medlánky již není vymezen. Komunikace v ulici V Újezdech již není vymezena plochou dopravní infrastruktury D, ale plochou veřejných prostranství. V kartě rozvojové lokality Me-3 je doplněna podmínka zajištění prostupu územím pro pěší a cyklisty.

Tato změna však nemá vliv na podstatu původního vyhodnocení podání.

Věcná podstata způsobů vypořádání předmětného podání zůstává nadále relevantní, přestože návrh nového územního plánu města Brna prošel přepracováním s ohledem na Pokyny ZMB z roku 2022 a byl uveden do jednotného standardu ÚPD dle stavebního zákona a jeho prováděcích předpisů. Výše uvedené texty je tedy nutno chápat také ve smyslu těchto úprav.

Námítka č.8

Výrok:

Námítce se vyhovuje částečně.

Odůvodnění:

Podatel požaduje změnit plánovanou výstavbu na polích mezi Medládkami, Řečkovice a Ivanovicemi (rozvojové lokality R-3 a Me-4) výhradně na méně intenzivní nízkopodlažní zástavbu, případně požaduje významné rozšíření ploch zeleně.

Rozvojová lokalita Me-4 bude na základě doporučení samosprávy města k vypořádání námitek a připomínek doručených k projednanému Návrhu nového ÚP upravena následovně: Návrhové stavební plochy bydlení (B) a smíšená obytná (C) budou vymezeny jako plocha zemědělská (A). Zůstane tak zachováno stávající funkční využití dle platného ÚPmB – pro zemědělský půdní fond. Původně vymezená plocha městské zeleně pro nový park nebude vymezena. Rozvojová lokalita Me-4 bude zredukována a zůstane pouze jižní část s návrhovými plochami pro veřejnou vybavenost (V).

Rozvojová lokalita R-3 měla původně zůstat bez úprav. Věcný obsah námítky k rozvojové lokalitě R-3 byl však uplatněn opakovaně při 1. opakovaném veřejném projednání. Podnět na změnu regulativu u předmětné plochy B/k3 na B/r2 podala mimo jiné MČ Brno-Řečkovice a Mokrý Hora. Určený zastupitel RNDr. Filip Chváta, PhD. dle § 53 odst. (1) stavebního zákona uplatnil v procesu vyhodnocování výsledků projednání dopisem č.j. MMB/0477610/2021 ze dne 13.9.2021 na základě doporučení RMB R8/168 konané dne 1.9.2021 podnět na zohlednění místních zájmů MČ Brno-Řečkovice a Mokrý Hora a to u plochy bydlení v lokalitě Díly (mezi areálem kasáren a zástavbou v ul. Žilkova) snížit výšku zástavby na 2; tj. na místo uvedené B/k3 změnit regulativ na B/r2. Městské části jsou dle Statutu města Brna oprávněny uplatňovat právo na místní samosprávu ve specifickém režimu prostřednictvím vyjádření k projednávaným územně plánovacím dokumentacím.

Na základě výsledků projednání byly místní zájmy městské části Brno-Řečkovice zohledněny a Návrh pro druhé veřejné opakované projednání bude upraven (u předmětné plochy dojde

ke změně regulativu z B/k3 na B/r2 a k vymezení plochy smíšené obytné C/k3 podél budoucí městské třídy). Touto úpravou je částečně reagováno také na požadavek podatele.

V rámci předmětné lokality je v aktuálním návrhu ÚPmB samostatně vymezena jedna plocha městské zeleně a o dalších se neuvažuje. Platí však to, že u ploch bydlení i ploch smíšených obytných je dle regulativu povinnost dodržet minimální plochu zeleně v rozsahu 30 % pro disponibilní pozemky stavebního záměru. Zeleň tedy musí být, jak požaduje podatel, výraznou součástí ploch C.

Věcná podstata způsobů vypořádání předmětného podání zůstává nadále relevantní, přestože návrh nového územního plánu města Brna prošel přepracováním s ohledem na Pokyny ZMB z roku 2022 a byl uveden do jednotného standardu ÚPD dle stavebního zákona a jeho prováděcích předpisů. Výše uvedené texty je tedy nutno chápat také ve smyslu těchto úprav.

Námítka č.9

Výrok:

Námítce se vyhovuje.

Odůvodnění:

Plochy pro veřejnou vybavenost v rozvojové lokalitě Me-4 jsou určeny pro výstavbu MŠ. V dotčeném území se vyskytují převážně plochy bydlení. Rozvojová lokalita proto řeší doplnění ploch veřejné vybavenosti na severním okraji MČ Medlánky, které navážou na přírodně rekreační území kolem Medláneckého rybníka. MČ Medlánky dlouhodobě postrádá novou mateřskou školu, část plochy pro veřejnou vybavenost je proto vhodné využít právě tímto účelem. Z toho důvodu je vhodné ponechat pro ni vymezené plochy.

Věcná podstata způsobů vypořádání předmětného podání se mění, a to i ve vazbě na skutečnost, že návrh nového územního plánu města Brna prošel přepracováním s ohledem na Pokyny ZMB z roku 2022 a byl uveden do jednotného standardu ÚPD dle stavebního zákona a jeho prováděcích předpisů, tj. výše uvedené texty je nutno chápat ve smyslu těchto úprav.

Vyhodnocení se mění takto:

V daném území došlo na základě nového požadavku místní samosprávy městské části Brno-Medlánky k úpravě návrhu spočívající v úpravě rozsahu vymezené rozvojové lokality Me-4. Rozvojová lokalita byla redukována a mezi poldrem a veřejným prostranstvím – pokračování ul. Nadační byla ponechána plocha zeleně; z tohoto důvodu je možné námítce vyhovět.

Námítka č.10

Výrok:

Námítce se nevyhovuje.

Odůvodnění:

Požadujete pro rozvojovou lokalitu Me-4 podmínku prověření územní studií. Jako důvod uvádíte především prostup do sousedících rekreačních a sportovních oblastí.

Podmínka tohoto prostupu je uvedena v kartě lokalit, nemůže být tedy opomenuta. Územní studie se předepisuje zpravidla ve větších rozvojových plochách pro řešení vybraných problémů, případně pro variantní řešení. Na své náklady může územní studii zpracovat také ten, který změnu v území inicioval a realizuje ji. Plocha této lokality je však pro zadání samostatné územní studie příliš malá a okruh problémů příliš omezený na to, aby se nová výstavba ÚS podmiňovala.

Rozsah rozvojové lokality Me-4 byl oproti původnímu návrhu podstatně zmenšen.

Věcná podstata způsobů vypořádání předmětného podání zůstává nadále relevantní, přestože návrh nového územního plánu města Brna prošel přepracováním s ohledem na Pokyny ZMB z roku 2022 a byl uveden do jednotného standardu ÚPD dle stavebního zákona a jeho prováděcích předpisů. Výše uvedené texty je tedy nutno chápat také ve smyslu těchto úprav.

Námítka č.11

Výrok:

Námítce se nevyhovuje.

Odůvodnění:

Pro lokalitu R-8 požadujete zásadní snížení intenzity využití území. Uprostřed stabilizovaných ploch pro bydlení se nachází zahrádkářská kolonie, nevyužívané objekty a výšková stavba bývalé Geofyziky.

Návrh nového ÚP počítá s využitím zahrádek pro plochu veřejné městské zeleně, která může plnit i funkci veřejného prostranství. Zbytek ploch je určený pro bydlení nebo jako plocha smíšená obytná s volnou zástavbou s výškovou úrovní v/3 (6-16 m). Toto je nejnižší možná výšková úroveň vhodná pro městskou zástavbu, obytná sídliště a areály. Nižší zástavba s nižší intenzitou osídlení 1 nebo 2 je vhodná pro rezidenční nízkopodlažní zástavbu, tedy samostatné nebo řadové rodinné domy. Nově navrhovaná zástavba bude navazovat svým charakterem spíše na zástavbu mezi ulicemi Podpěrova a Jabloňová také s výškovou úrovní v3. Větší výšková úroveň v/5 je navržena pouze pro stávající výškovou budovu Geofyziky. Snižování výškové úrovně zástavby pod úroveň 3 a s tím snižování intenzity využití území není možné. Výšková úroveň 3 je pro volnou bytovou zástavbu nejnižší možná, nižší zástavba rodinnými domy (rezidenční zástavba) v lokalitě není vhodná.

Věcná podstata způsobů vypořádání předmětného podání zůstává nadále relevantní, přestože návrh nového územního plánu města Brna prošel přepracováním s ohledem na Pokyny ZMB z roku 2022 a byl uveden do jednotného standardu ÚPD dle stavebního zákona a jeho prováděcích předpisů. Výše uvedené texty je tedy nutno chápat také ve smyslu těchto úprav.

Námítka č.12

Výrok:

Námítce se nevyhovuje.

Odůvodnění:

V rámci námítky je požadavek na vymezení propojení ulice Renčovy a Terezy Novákové formou veřejně prospěšných staveb.

Ve výkresu 2.2 Souhrnný výkres dopravy a 3.0 Veřejně prospěšných staveb jsou vymezeny plochou dopravní infrastruktury D prvky systému komunikací, tvořící základní komunikační systém města Brna (komunikace sběrné, nadsběrné, rychlostní a dálnice).

Komunikace, které jsou vymezeny plochou veřejných prostranství jsou součástí místní sítě a zajišťují doplňkové propojení v rámci městské části. Tímto způsobem je vyznačeno i propojení Renčova – Terezy Novákové.

Z hlediska nastavených principů vyznačení prvků (viz výše) nelze požadavku na doplnění vymezení propojení Renčova – Terezy Novákové ve výkresu 2.2 a 3.0 vyhovět, protože se jedná především o síť obslužných komunikací vymezených plochou veřejných prostranství.

Věcná podstata způsobů vypořádání předmětného podání zůstává nadále relevantní, přestože návrh nového územního plánu města Brna prošel přepracováním s ohledem na Pokyny ZMB z roku 2022 a byl uveden do jednotného standardu ÚPD dle stavebního zákona a jeho prováděcích předpisů. Výše uvedené texty je tedy nutno chápat také ve smyslu těchto úprav.

Námítka č.13

Výrok:

Námítce se vyhovuje.

Odůvodnění:

Předmětem námítky je požadavek na vypuštění územních rezerv pro bydlení B-6 a B-7.

Předmětné území Medlánek má být dle dohody o vypořádání stanoviska Ministerstva životního prostředí (MŽP ČR) ke Konceptu ÚPmB ze dne 22.6.2017 z hlediska záboru ZPF řešeno dle varianty II. Konceptu ÚPmB s požadavkem na převedení rozvojové lokality Me-7 v rozsahu var. I Konceptu ÚPmB do územní rezervy pro bydlení (v Návrhu ÚPmB územní rezerva B-6)

a dle podnětu samosprávy rozvojem lokalitu Me-8 východně od komunikačního propojení řešit v rozsahu dle var. III (v Návrhu ÚPmB rozvojová lokalita Me-4) a západně od komunikačního propojení zařadit do územní rezervy pro bydlení v rozsahu dle var. II. (v Návrhu ÚPmB část územní rezervy B-7). V bezprostředním okolí měla být navazující rozvojová lokalita v MČ Brno-Řečkovice a Mokrý hora R-3 řešena obdobným způsobem - východně od komunikačního propojení rozvoj území dle var. III Konceptu ÚPmB (v Návrhu ÚPmB rozvojová lokalita R-3), západně od komunikace územní rezerva pro bydlení v rozsahu dle var. II. (v Návrhu ÚPmB část územní rezervy B-7). Tato dohodnutá řešení jsou součástí Pokynů pro vypracování Návrhu ÚPmB, které schválilo Zastupitelstvo města Brna usnesením č. ZM7/3871 na zasedání konaném dne 19. 6. 2018 (dále jen "Pokyny"). Návrhem ÚPmB jsou tak v daném území zcela naplněny Pokyny pro vypracování Návrhu ÚPmB a dotčený orgán MŽP ČR v této fázi pořizované dokumentace plně souhlasí s předloženým řešením Návrhu ÚPmB z hlediska záboru ZPF v k.ú. Medlánský, a proto není důvodné předmětné řešení měnit.

Uvádíme také, že územní rozvoj v ose Medlánský – Řečkovice – Ivanovice vyplývá ze Zadání, které je tímto způsobem konzistentně naplňováno. Tento rozvoj souvisí s trasováním D43 a předmětné územní rezervy bude možné aktivovat (převést do návrhu) pouze v případě, že bude na úrovni ZÚR JMK rozhodnuto o výsledné variantě řešení D43 na území města. Při návrhu řešení pak musí být zohledněny a zapracovány i případné další dopady a souvislosti, které nyní nelze dopředu předjímat.

Ovšem je nutné uvést, že v k.ú. Medlánský téměř nedochází v Návrhu ÚPmB k vymezení nových zastavitelných (návrhových) ploch oproti platnému ÚPmB, vyjma zastavitelných ploch na východní straně prodloužené ulice V Újezdech.

Nicméně na základě rozhodnutí Rady města Brna (RMB), které přijala na schůzi RMB č. R8/127 zahájené dne 20.1.2021 s pokračováním dne 25.1.2021, uplatnil určený zastupitel, radní pro územní plánování RNDr. Filip Chváta, PhD. u pořizovatele připravovaného Územního plánu města Brna – Odboru územního plánování a rozvoje MMB, ve smyslu § 53 odst. (1) zákona č. 183/2006 sb., o územním plánování a stavebním řádu, ve znění pozdějších předpisů, podnět, aby vyhodnocení výsledků projednání dokončil v souladu s doporučením RMB. RMB doporučila řešení u problematických oblastí rozvoje města stěžejního charakteru. u předmětné územní rezervy B-6 a B-7 následujícím způsobem:

„Vzhledem k tomu, že došlo na úrovni ZÚR JMK k rozhodnutí o umístění koridoru komunikace R-43 na území města Brna, je možné učinit rozhodnutí a aktivovat územní rezervy tj. územní rezervy převést zpět do zastavitelných ploch dle projednané a vybrané varianty Konceptu ÚPmB či dílčích úprav. Aktivaci územních rezerv převedením do zastavitelných ploch však nelze v úpravě Návrhu ÚPmB před opakovaným veřejným projednáním doporučit, ale až po první aktualizaci nového ÚPmB v rámci Zprávy o uplatňování ÚPmB, případně samostatnou změnou nového ÚPmB. V Návrhu ÚPmB by tak byly územní rezervy ponechány vyjma těch, kde je na základě výsledků projednání doporučeno jejich vypuštění.

Na základě výše uvedeného pořizovatel dává pokyn územní rezervu B-6 a B-7 z návrhu ÚPmB vypustit v souladu s podnětem určeného zastupitele.

Věcná podstata způsobů vypořádání předmětného podání zůstává nadále relevantní, přestože návrh nového územního plánu města Brna prošel přepracováním s ohledem na Pokyny ZMB z roku 2022 a byl uveden do jednotného standardu ÚPD dle stavebního zákona a jeho prováděcích předpisů. Výše uvedené texty je tedy nutno chápat také ve smyslu těchto úprav.

Námítka č. 14

Výrok:

Námítce se nevyhovuje.

Odůvodnění:

Vymezení územního systému ekologické stability (ÚSES) je v Návrhu ÚPmB v souladu s odborným oborovým dokumentem – plánem ÚSES, který je nezbytným podkladem pro vymezení ÚSES v ÚPD. Dle plánu ÚSES jsou v předmětné lokalitě vymezeny interakční prvky, které nahrazují lokální biokoridor ve dně údolí Medláneckého potoka nad Medlánskými vymezený v platném ÚPmB. K hlavním důvodům nahrazení předmětného biokoridoru

interakčními prvky patří jeho nízký biogeografický význam bez možnosti začlenění do ucelené hydrofilní větve místního ÚSES s vymezením funkčně odpovídajících biocenter.

Pro informaci uvádíme, že interakční prvek je obecně doplňkovou skladebnou částí lokálního ÚSES, která posiluje interakci ekologicky stabilnějších a méně stabilních ekosystémů, a tím ty méně stabilní pomáhá stabilizovat. Konkrétně zprostředkovává příznivé působení lokálních (místních) biocenter a biokoridorů na okolní, ekologicky méně stabilní krajinu. Skutečnost, že jde o doplňkové skladebné části místního ÚSES, znamená, že představují doplněk k vymezení biocenter a biokoridorů a není až tak podstatná jejich funkce pro ochranu přirozeného genofondu. Vymezování interakčních prvků není na rozdíl od biocenter a biokoridorů nikterak vázáno na biogeografické členění krajiny, a naopak daleko více vychází z aktuálního stavu krajiny. Návrh soustavy interakčních prvků má v zásadě doporučující charakter a nemá zákonnou podporu.

Ve vztahu k územnímu plánu jsou interakční prvky obecně "podměrečnou" kategorií, tj. takovou kategorií prvků, jejichž vymezení je pod rozlišovací možností územního plánu a povinnost jeho vymezení ani nevyplývá z právních předpisů. Nicméně o existenci interakčních prvků či o existenci jejich návrhu by měl mít zpracovatel územně plánovací dokumentace povědomí, aby svým řešením zbytečně funkční prvky nelikvidoval a u dosud neexistujících či nedostatečně funkčních neznemožnil provedení navržených opatření.

Na základě uvedeného je zřejmý důvod, pro který v dané lokalitě není v Návrhu ÚPmB vymezena a ani není vhodné vymezovat skladebnou část ÚSES – lokální biokoridor. Nicméně zpracovatel svým návrhem – vymezením příslušných ploch návrhové zeleně v předmětné lokalitě zajistil další existenci a funkčnost daných interakčních prvků.

V případě pozemku p.č. 1818 k.ú. Medlánky uvádíme, že by se jeho vymezením jako samostatné plochy krajinné zeleně vytvořila podměrečná plocha, která nemá zákonné ani koncepční opodstatnění, protože předmětné krajnotvorné prvky s ekologicko-stabilizační a také estetickou funkcí v podobě aleje jsou přirozenou součástí mimoprodukčních funkcí zemědělské plochy (viz Odůvodnění Návrhu ÚPmB). Pro informaci ještě uvádíme, že na základě požadavku a dohody s dotčeným orgánem Odborem životního prostředí Magistrátu města Brna, bude do závazné textové části doplněna regulace zajišťující větší a zřejmější ochranu výše uvedených krajnotvorných prvků. V souvislosti s plánovanou budoucí urbanizací území není vymezení ploch krajinné zeleně žádoucí; vymezení těchto ploch má význam ve volné krajině.

Věcná podstata způsobů vypořádání předmětného podání zůstává nadále relevantní, přestože návrh nového územního plánu města Brna prošel přepracováním s ohledem na Pokyny ZMB z roku 2022 a byl uveden do jednotného standardu ÚPD dle stavebního zákona a jeho prováděcích předpisů. Výše uvedené texty je tedy nutno chápat také ve smyslu těchto úprav.

Námítka č.15

Výrok:

Námítce se nevyhovuje.

Odůvodnění:

Objekty a plochy pro plnění funkce veřejné vybavenosti a sportu mohou být připuštěny i v plochách pro bydlení B nebo smíšených obytných C.

Sběrná střediska odpadů nejsou vzhledem ke svému charakteru a rozloze v územním plánu vymezena. Umístění sběrných středisek odpadů statutárního města Brna je přípustné v plochách bydlení, smíšených obytných, komerční vybavenosti, nákupních a zábavních center a zvláštních areálů, výroby a skladování, lehké výroby, podmíněně přípustné v plochách technické infrastruktury, dopravní infrastruktury a na veřejném prostranství, pokud toto umístění nenaruší jejich funkci.

Námítce je vyhověno jiným způsobem.

Věcná podstata způsobů vypořádání předmětného podání zůstává nadále relevantní, přestože návrh nového územního plánu města Brna prošel přepracováním s ohledem na Pokyny ZMB

z roku 2022 a byl uveden do jednotného standardu ÚPD dle stavebního zákona a jeho prováděcích předpisů. Výše uvedené texty je tedy nutno chápat také ve smyslu těchto úprav.

Námítka č.16

Výrok:

Námítce se vyhovuje.

Odůvodnění:

Skutečný způsob využití předmětného pozemku, tj. pobytová louka s ekologickou, komunikační a rekreační funkcí je realizovatelný a přípustný i v rámci plochy zemědělské, a to zejména z důvodu, že plní mimoprodukční funkce zemědělské plochy. Dané využití je také v souladu s § 18 odst. (5) stavebního zákona, jehož záměry Návrh ÚPmB z důvodu veřejného zájmu nevylučuje.

Nicméně vzhledem k tomu, že je předmětný pozemek ve vlastnictví Statutárního města Brna, jeho grafická čitelnost je v měřítku zpracování nového ÚPmB, skutečné využití nejlépe reflektuje právě plocha krajinné zeleně a pozemek nebude tvořit nesmyslnou enklávu v daném území, protože plynule navazuje na okolní plochy krajinné zeleně, jeví se důvodné změnit pozemek na plochu krajinné zeleně "K".

Věcná podstata způsobů vypořádání předmětného podání zůstává nadále relevantní, přestože návrh nového územního plánu města Brna prošel přepracováním s ohledem na Pokyny ZMB z roku 2022 a byl uveden do jednotného standardu ÚPD dle stavebního zákona a jeho prováděcích předpisů. Výše uvedené texty je tedy nutno chápat také ve smyslu těchto úprav.

Námítka č.17

Výrok:

Námítce se nevyhovuje.

Odůvodnění:

Předmětem námítky je požadavek na zachování stávajícího prostupu územím mezi ul. Turistickou a Vycházkovou a z toho důvodu pozemky parc.č. 1033/1 a 1033/12, k.ú. Medlánky definovat jako zeleň Z, tj. neměnit na plochu zahrádek I. Námítce nelze zcela vyhovět, neboť se jedná o pozemky v soukromém vlastnictví, kdy jeho vlastníci požadují jiné funkční využití, kterému nelze v současné době vyhovět. To však nevylučuje i v plochách zahrádek zachovat stávajícího prostup územím, pokud bude na tomto řešení s vlastníkem pozemků nalezena shoda. Pro informaci závěrem uvádíme fakt, že dle obecných podmínek závazné části „Návrhu ÚPmB (2020)“: „Záměry na změny v území musí zachovávat a posilovat prostupnost v území; ve stabilizovaných plochách musí být zachovány pěší trasy zajišťující průchodnost území a přístup k jednotlivým pozemkům. V plochách změn musí být navrhována řešení, která zajistí prostupnost v území, zejména návaznost na zastavěné území či zastavitelné plochy nebo pěší průchodnost do krajiny.“, a dále „Stavby a zařízení dopravní a technické infrastruktury lze umístit ve všech typech ploch s rozdílným způsobem využití. V případě ploch zástavby lze stavby a zařízení dopravní infrastruktury umístit, pokud záměr není zjevně nepřiměřený vůči návazným či dotčeným plochám. V případě volných ploch lze stavby a zařízení dopravní a technické infrastruktury umístit za podmínky minimalizace jejich plošného a prostorového střetu s příslušnou plochou a minimalizace negativního vlivu na funkčnost plochy vyplývající z hlavního využití, pokud není v podmínkách využití typů ploch stanoveno jinak.“, a také „Veřejná prostranství lze umístit ve všech typech ploch s rozdílným způsobem využití.“

Na základě uvedeného je zřejmé, že není nutná požadovaná změna funkčního využití pro zajištění prostupu, která by jako taková měla být zajištěna regulacemi území danými v textové části Návrhu ÚPmB (2020).

Věcná podstata způsobů vypořádání předmětného podání zůstává nadále relevantní, přestože návrh nového územního plánu města Brna prošel přepracováním s ohledem na Pokyny ZMB z roku 2022 a byl uveden do jednotného standardu ÚPD dle stavebního zákona a jeho prováděcích předpisů. Výše uvedené texty je tedy nutno chápat také ve smyslu těchto úprav.

Námitka č.18

Výrok:

Námitce se vyhovuje.

Odůvodnění:

Skutečný stav (stromová kaple sloužící jako místo spočinutí a rozjímání na procházkách, k venkovním bohoslužbám, k oddávání snoubenců v přírodě nebo třeba pro pořádání koncertů a určené pro širokou veřejnost), a předpokládaný způsob využití předmětného pozemku (vzpomínkový háj s možností pohřbívání ke kořenům) neodpovídá funkčnímu využití navrženému v Návrhu ÚPmB pro plochy zahrádek "I". Vzhledem k tomu, že se část výše uvedených aktivit v daném místě realizuje již nyní, nepředpokládá se konfliktní působení na okolní plochy. Dále uvádíme, že se jedná o pozemky ve vlastnictví města Brna a jde o záměr městské části podporovaný městem. Na základě uvedeného je vhodné vymezit předmětný pozemek p.č. 1353 v k.ú. Medlánky na plochu, která nejlépe reflektuje reálný i budoucí způsob využití a to na plochu veřejné vybavenosti „V/x/h (Ize považovat za plochu v krajině bez nutnosti navázání této plochy na plochu veřejného prostranství).

Věcná podstata způsobů vypořádání předmětného podání zůstává nadále relevantní, přestože návrh nového územního plánu města Brna prošel přepracováním s ohledem na Pokyny ZMB z roku 2022 a byl uveden do jednotného standardu ÚPD dle stavebního zákona a jeho prováděcích předpisů. Výše uvedené texty je tedy nutno chápat také ve smyslu těchto úprav.

Námitka č.19

Výrok:

Námitce se vyhovuje částečně.

Odůvodnění:

V dané věci uplatnila připomínku MČ Brno-Medlánky, pořizovatel požadavku vyhověl takto: Pozemek parc. č. 1000/11 k. ú. Medlánky je dle platného ÚPmB sice součástí plochy vodohospodářské, dle stavu v území je také spolu s pozemkem parc. č.1012/12 zahrnut do společného oplocení u RD Rysova 2b, s přístupem z ulice Rysova. Jejich vymezení jako součást stabilizované plochy B/r2 je žádoucí.

Oproti tomu pozemek parc. č. 994/1 a s ním i pozemky parc. č. .994/2, 994/3, 984/5, 1012/11 a 1012/20 k. ú. Medlánky jsou dle platného ÚPmB součástí plochy vodohospodářské, dle stavu v území jsou přístupné pouze cestou kolem rybníka a nesouvisejí s nemovitostí určenou pro bydlení. Není proto důvod je nyní v novém ÚP zahrnovat do stabilizované plochy bydlení, využití pozemků takovému funkčnímu využití neodpovídá. V tomto rozsahu se tímto námitce částečně vyhovuje.

Věcná podstata způsobů vypořádání předmětného podání zůstává nadále relevantní, přestože návrh nového územního plánu města Brna prošel přepracováním s ohledem na Pokyny ZMB z roku 2022 a byl uveden do jednotného standardu ÚPD dle stavebního zákona a jeho prováděcích předpisů. Výše uvedené texty je tedy nutno chápat také ve smyslu těchto úprav.

Námitka č.20

Výrok:

Námitce se vyhovuje.

Odůvodnění:

V dané věci uplatnila připomínku MČ Brno-Medlánky, pořizovatel požadavku vyhověl takto: Na částech pozemků v majetku smB parc. č. 985/1 a 985/19 k. ú. Medlánky při ulici Rysova je v ÚP vymezena plocha ke stavebnímu využití pro bydlení, stejně tak je na části pozemků návrhová plocha městské zeleně. Pořizovatel preferuje ponechat možnost stavebního využití, tj. nevymezovat zde pouze plochu zeleně. Ta je vyjádřena na částech pozemků v rozsahu návrhové plochy Z. Byť je MČ preferované stavební využití pro domov pro seniory přípustné i v ploše bydlení, garancí takového cílového využití je právě plocha veřejné vybavenosti V. S

ohledem na vlastnictví pozemků smB je také vhodné plochu pro veřejný účel jednoznačně v novém ÚP vymezit odpovídající funkcí, tj. plochou V.

Věcná podstata způsobů vypořádání předmětného podání zůstává nadále relevantní, přestože návrh nového územního plánu města Brna prošel přepracováním s ohledem na Pokyny ZMB z roku 2022 a byl uveden do jednotného standardu ÚPD dle stavebního zákona a jeho prováděcích předpisů. Výše uvedené texty je tedy nutno chápat také ve smyslu těchto úprav.

Námitka č.21

Výrok:

Námitce se vyhovuje.

Odůvodnění:

V dané věci uplatnila připomínku MČ Brno-Medlánky, pořizovatel požadavku vyhověl takto: Požadované vymezení samostatné plochy V na částech pozemků parc. č. 985/1, 985/2 a 985/21 v jižním konci ulice Rysova, při kruhovém objezdu není s ohledem na metodiku zpracování nového ÚP vhodné: jednalo by se o podměrečnou plochu, kterou je problematické v novém ÚP samostatně vymezit za současného zachování čitelnosti hlavního výkresu - rozsah plochy a zápis kódu stavební plochy. Záměr nového objektu radnice MČ lze realizovat i v rámci plochy bydlení. Přesto pořizovatel s přihlédnutím k místním zájmům městské části dává pokyn zpracovateli, aby požadavek MČ na plochu V prověřil.

Zpracovatel se na základě pokynu pořizovatele problematikou vymezení samostatné funkční plochy zabýval a –z pozice odborného garanta správnosti řešení– v upraveném návrhu ÚP nakonec vymezil rozsah plochy V/v2 tak, aby byla plocha vymezena přehledným způsobem. Ve výsledku je námitce vyhověno.

Věcná podstata způsobů vypořádání předmětného podání zůstává nadále relevantní, přestože návrh nového územního plánu města Brna prošel přepracováním s ohledem na Pokyny ZMB z roku 2022 a byl uveden do jednotného standardu ÚPD dle stavebního zákona a jeho prováděcích předpisů. Výše uvedené texty je tedy nutno chápat také ve smyslu těchto úprav.

Námitka č.22

Výrok:

Námitce se nevyhovuje.

Odůvodnění:

V dané věci uplatnila připomínku MČ Brno-Medlánky, pořizovatel odůvodnil takto:

Území mezi bytovými domy jabloňová 22-28 a ulicí Kuřimskou, které je využíváno jako volné prostranství - zeleň má výměru pod limit 0,2 ha pro samostatné funkční vymezení; plocha zeleně v platném ÚPmB dnes zahrnuje větší území, i to, které je již stavebně využito. Po zpřesnění využití dle skutečného stavu není samostatné vymezení plochy městské zeleně Z v návrhu nového ÚP účelné, území bude nadále užíváno jako volné prostranství v rámci stabilizované plochy bydlení.

Věcná podstata způsobů vypořádání předmětného podání zůstává nadále relevantní, přestože návrh nového územního plánu města Brna prošel přepracováním s ohledem na Pokyny ZMB z roku 2022 a byl uveden do jednotného standardu ÚPD dle stavebního zákona a jeho prováděcích předpisů. Výše uvedené texty je tedy nutno chápat také ve smyslu těchto úprav.

Námitka č.23

Výrok:

Námitce se vyhovuje částečně.

Odůvodnění:

V dané věci uplatnila připomínku MČ Brno-Medlánky, pořizovatel požadavek zohlednil takto: Oproti platnému ÚPmB a řešení obsaženému v Konceptu ÚP není v Návrhu ÚP zástavba RD v ulici Za Parkem a Hujíčkova zahrnuta do návrhové plochy, ale je již stabilizována. Proto je

žadoucí stabilizovanou plochu bydlení vymezit dle skutečného stavu v území a městské pozemky 855, 856 a jižní část pozemku 711/1 (s cestou ve stopě ulice Hujíčkova) vše k. ú. Medlánky vymezit jako stabilizovanou plochu zeleně - sloučit s plochou zeleně zámeckého parku. Návrh ÚP totiž vymezení jižní stopy ulice Hujíčkova jako plochy veřejného prostranství dle Konceptu ÚP nepřebírá.

Je žádoucí zachovat na městském pozemku parc. č. 710/1 k. ú. Medlánky návrhovou plochu městské zeleně, lze připustit oproti projednanému Konceptu ÚP (i platnému ÚPmB) redukcí jejího rozsahu do podoby dle návrhu nového ÚP. Plocha zeleně je v daném místě podstatná pro kvalitní propojení od stávajícího zámeckého parku k budoucí tramvajové smyčce do dalšího území v lokalitě Me-1. Návrhová plocha Z byla pro tento účel v Návrhu ÚP (projednávaném v červnu 2020) vymezena v dostatečném rozsahu, proto pořizovatel neshledal žádoucí požadavku MČ na její rozšíření vyhovět.

Na základě doporučení samosprávy města k vypořádání námitek a připomínek doručených k projednanému Návrhu nového ÚP (v červnu 2020) bude na pozemku parc. č. 710/1 k. ú. Medlánky v majetku města doplněna plocha veřejné vybavenosti (V) ve vazbě na ZŠ Hudcova. Tento požadavek na plochu V nakonec vyplynul z interních jednání s MČ, která tímto chce zajistit na městském pozemku plochu pro sportovního zařízení k ZŠ Hudcova. Takto je formulován i konkrétní požadavek na řešení uvedený u stanovené ÚS-08 v kap. 12 textové části ÚP a v kartě lokality Me-1. MČ je nakonec vyhověno v rozsahu tohoto požadavku.

V rozvojové lokalitě Me-1 lze další propojení pásem městské zeleně od navrhované tramvajové smyčky realizovat v rámci vymezených stavebních ploch, Návrh nového ÚP jednotlivé pásy liniové zeleně nevymezuje. Taktéž stezka pro pěší a cyklisty je nad podrobnost řešení v novém ÚP. Jejich realizace spolu s pásem zeleně je podél budoucí trati Me/31 na základě obecných regulativů možná ve všech stavebních plochách, tudíž i v ploše dopravy D, či sousední ploše smíšené obytné C. V této části není požadavku MČ vyhověno.

Námítce se částečně vyhovuje v rozsahu vyhovění shodným požadavkům MČ.

Věcná podstata způsobů vypořádání předmětného podání zůstává nadále relevantní, přestože návrh nového územního plánu města Brna prošel přepracováním s ohledem na Pokyny ZMB z roku 2022 a byl uveden do jednotného standardu ÚPD dle stavebního zákona a jeho prováděcích předpisů. Výše uvedené texty je tedy nutno chápat také ve smyslu těchto úprav. Vyhodnocení doplňujeme o informaci, že v daném území došlo na základě konkrétního požadavku určeného zastupitele, který u pořizovatele uplatnil dopisem ze dne 10.3.2023, k úpravě ÚP dle výsledků ÚS Technopark. (Jde o Územní studii Technologický park, jejímž zpracovatelem je tým KAM Brno, p.o.). Změna spočívá v úpravě rozsahu vymezených funkčních ploch v rozvojové lokalitě Me-1. Dále došlo ke změně na základě konkrétního požadavku určeného zastupitele na "posouzení potřebnosti předepsaných územních studií a žádosti o vypuštění mimo jiné i ÚS-08" uplatněného dopisem z 18. září 2023. Změna spočívá ve vypuštění povinnosti pořídit ÚS-08 jako podmínku pro rozhodování o změnách v území v lokalitě Me-1. Na základě této úpravy návrhu ÚP 2024 již nelze prostřednictvím územní studie konkretizovat požadavky na využití rozvojové lokality. Požadavku na zachování plochy zeleně v Me-1 dle platného ÚPmB nelze vyhovět, částečné vyhovění na plochu zeleně zůstává na pozemků pro rozšíření zámeckého parku.

Námítka č.24

Výrok:

Námítce se vyhovuje částečně.

Odůvodnění:

V dané věci uplatnila připomínku MČ Brno-Medlánky, pořizovatel požadavek zohlednil takto: V rozvojové lokalitě Me-1 lze další požadované využití pro veřejnou vybavenost (školství, centrum volného času), komerční vybavenost (sport), hřiště realizovat v rámci vymezených smíšených obytných ploch C. Pořizovatel neshledává účelné vymezením funkční plochy V či S předjímat jejich konkrétní lokalizaci. Pro území lokality Me-1 je předepsáno zpracování ÚS-08, ta prověří potřebu občanského vybavení a navrhne na území využití funkčních ploch C ve

větší podrobnosti. Viz požadavky na řešení v ÚS uvedené v textové části v kap. 12 a v příslušné kartě lokality Me-1.

S odkazem na text vyhodnocení u připomínky č.23 je požadavek MČ na plochu pro sportovní zařízení pro ZŠ Hudcova řešen vymezením plochy V na městském pozemku parc. č. 710/1 k. ú. Medlánky

Samospráva města na Poradě vedení dne 10.12.2020 odsouhlasila podnět na úpravu rozsahu funkčních ploch bydlení v předmětné lokalitě ve prospěch smíšeného využití s volnou strukturou zástavby a v plochách pro smíšené využití úpravu výškových hladin zástavby dle Případové studie lokality Technologický park (KAM, 2020) pro účely úpravy Návrhu nového ÚPmB.

Na základě rozhodnutí Rady města Brna (RMB), které přijala na schůzi RMB č.R8/127 zahájené dne 20.1.2021 s pokračováním dne 25.1.2021, uplatnil určený zastupitel, radní pro územní plánování RNDr. Filip Chvátal, PhD. u pořizovatele připravovaného Územního plánu města Brna – Odboru územního plánování a rozvoje MMB, ve smyslu § 53 odst. (1) zákona č. 183/2006 sb., o územním plánování a stavebním řádu, ve znění pozdějších předpisů, podnět, aby vyhodnocení výsledků projednání dokončil v souladu s doporučením RMB. RMB doporučila řešení u problematických oblastí rozvoje města stěžejního charakteru.

Doporučení se týkalo i rozvojové lokality Me-1 Technologický park. Proto pořizovatel dal pokyny na úpravu návrhu ÚP v lokalitě Me-1 pro 1. opakované veřejné projednání (v červnu 2021), vše v souladu s podnětem určeného zastupitele.

K další úpravě návrhu ÚP oproti výše uvedenému došlo v lokalitě Me-1 po 1. opakovaném veřejném projednání.

Na základě připomínek MČ doručených při 1. opakovaném veřejném projednání se určený zastupitel navrženým řešením v severní části lokality Me-1 znovu zabýval a uplatnil v procesu vyhodnocování výsledků projednání dopisem č.j. MMB/0477610/2021 ze dne 13.9.2021 k lokalitě Me-1 na základě doporučení RMB R8/168 ze dne 1.9. 2021 podnět na zohlednění místních zájmů MČ Brno - Medlánky, a to na navrácení původní plochy W/v3 a rozšíření plochy B/r2 na úkor plochy C/v3. Městské části jsou dle Statutu města Brna oprávněny uplatňovat právo na místní samosprávu ve specifickém režimu prostřednictvím vyjádření k projednávaným územně plánovacím dokumentacím.

Na základě výsledků projednání byly místní zájmy městské části MČ Brno-Medlánky alespoň částečně zohledněny a Návrh pro 2. opakované veřejné projednání byl upraven.

Námítce je vyhověno částečně vymezením plochy veřejné občanské vybavenosti a promítnutím požadavků na konkretizaci využití lokality Me-1 pro další občanskou vybavenost do požadavků k řešení do vymezené ÚS-08.

Věcná podstata způsobů vypořádání předmětného podání zůstává nadále relevantní, přestože návrh nového územního plánu města Brna prošel přepracováním s ohledem na Pokyny ZMB z roku 2022 a byl uveden do jednotného standardu ÚPD dle stavebního zákona a jeho prováděcích předpisů. Výše uvedené texty je tedy nutno chápat také ve smyslu těchto úprav. Vyhodnocení doplňujeme o informaci, že v daném území došlo na základě konkrétního požadavku určeného zastupitele, který u pořizovatele uplatnil dopisem ze dne 10.3.2023, k úpravě ÚP dle výsledků ÚS Technopark. (Jde o Územní studii Technologický park, jejímž zpracovatelem je tým KAM Brno, p.o.). Změna spočívá v úpravě rozsahu vymezených funkčních ploch v rozvojové lokalitě Me-1. Dále došlo ke změně na základě konkrétního požadavku určeného zastupitele na "posouzení potřebnosti předepsaných územních studií a žádosti o vypuštění mimo jiné i ÚS-08" uplatněného dopisem z 18. září 2023. Změna spočívá ve vypuštění povinnosti pořídit ÚS-08 jako podmínku pro rozhodování o změnách v území v lokalitě Me-1. Na základě této úpravy návrhu ÚP 2024 již nelze prostřednictvím územní studie konkretizovat požadavky na využití rozvojové lokality (požadováno zpřesnění pro zeleň, občanská vybavenost, sport).

Vyhověno zůstává částečně vymezením plochy veřejné občanské vybavenosti.

Námítka č.25

Výrok:

Námítce se vyhovuje.

Odůvodnění:

V rámci podání je požadováno vymezení propojení mezi územím Technologického parku a průmyslovou zónou v Kuřimi.

Pro dokladování transparentnosti procesu vyhodnocení podání je uvedeno také mezitímní vyhodnocení z r. 2020:

Požadavku bylo v roce 2020 vyhověno částečně, protože: „Úkolem územního plánu je vytvářet územní podmínky pro možnost umístění záměrů, nikoliv zajistit „bezproblémovou“ realizaci všech záměrů a znát podrobné technické provedení jednotlivých úseků. Obecně územní plán stanovuje základní koncepci rozvoje území obce, ochrany jeho hodnot, jeho plošného a prostorového uspořádání, uspořádání krajiny a koncepci veřejné infrastruktury a stanovuje podmínky pro využití území. Nový Územní plán města Brna (ÚPmB) pracuje s méně podrobným měřítkem hlavního výkresu 1:10 000, než tomu je u současného (1:5000).

V rámci stanovení podmínek využití ploch v kap. 6.2. a kap. 6.3.3.10 závazné textové části je umožněno umístění cyklistické infrastruktury ve všech plochách s rozdílným způsobem využití.

Z hlediska požadavku na zakreslení dalších propojení uvádíme, že v rámci cyklistické dopravy byl zvolen obecnější přístup.

Ve výkresu 2.2. Souhrnný výkres dopravy jsou vyznačeny „vybrané samostatné cyklotrasy“, kterými jsou zpřesněny záměry ze Zásad územního rozvoje Jihomoravského kraje. Ve výkresu odůvodnění O.6 Cyklistická doprava – schéma jsou k výše uvedenému jevu navíc vyznačeny „vybrané pouliční cyklotrasy“, které naznačují možná vybraná propojení území města, která však již nejsou závazná a je možné je operativně upravovat nebo dále doplňovat.

Obecně ve výkresu odůvodnění O.6 nejsou trasy vymezeny závazně a umístění jakýchkoliv cyklistických tras nebo stezek je možná v souvislosti s obecnými podmínkami uvedenými v kapitolách 6.1 až 6.5 Výroku ve všech plochách.“

Konečné vyhodnocení podání se vztahuje k výslednému řešení Návrhu nového ÚPmB:

Návrh Územního plánu města Brna pro opakované veřejné projednání (06/2021) byl upraven a požadované propojení cyklostezkou Technologický park - Kuřim bylo doplněno o tuto trasu do výkresu 2.2. a Odůvodnění.

Tímto je požadavek zohledněn.

Věcná podstata způsobů vypořádání předmětného podání zůstává nadále relevantní, přestože návrh nového územního plánu města Brna prošel přepracováním s ohledem na Pokyny ZMB z roku 2022 a byl uveden do jednotného standardu ÚPD dle stavebního zákona a jeho prováděcích předpisů. Výše uvedené texty je tedy nutno chápat také ve smyslu těchto úprav.

Námítka č.26

Výrok:

Námítce se vyhovuje.

Odůvodnění:

V dané věci uplatnila připomínku MČ Brno-Medlánky, pořizovatel požadavku vyhověl takto:

Stávající zástavba RD ve východním konci ulice Turistická byla zahrnuta do stabilizované plochy městské zeleně Z - zámecký park- již v Konceptu nového ÚP. Existence stávající zástavby zahrnuté do jiné funkční plochy nestavební je ošetřena obecným regulativem a neznamená její vymístění a dotvoření celého území jako park.

Zástavba RD dotváří charakter území u křižovatky ulic Turistická a Hudcova a zasahuje území o rozloze cca 0,24 ha. Proto je možné pro zástavbu vymezit samostatnou stavební funkční plochu v souladu s požadavkem § 3 odst 1 vyhl. 501/2006 Sb., v platném znění.

Obdobně lze postupovat v případě zástavby komerčními objekty a v ulici Hudcova 2,2a, které zahrnují území o rozloze cca 0,31 ha.

Zpracovatel se na základě pokynu pořizovatele problematikou vymezení odpovídající stavební plochy pro zástavbu RD na ul. Turistická a zástavbu vybavenosti na ul. Hudcova znovu zabýval

a –z pozice odborného garanta správnosti řešení– vymezil jednu stabilizovanou plochu smíšenou obytnou.

Ve výsledku je námitce vyhověno.


Věcná podstata způsobů vypořádání předmětného podání zůstává nadále relevantní, přestože návrh nového územního plánu města Brna prošel přepracováním s ohledem na Pokyny ZMB z roku 2022 a byl uveden do jednotného standardu ÚPD dle stavebního zákona a jeho prováděcích předpisů. Výše uvedené texty je tedy nutno chápat také ve smyslu těchto úprav.

Došlo dne: 19-06-2020

C.j. MMB: 0254075
Příl.:

1994

MAGISTRÁT MĚSTA BRNA
Odbor územního plánování a rozvoje
Kounicova 67
601 67 Brno

NÁMITKA / PŘIPOMÍNKA		
NÁZEV PROJEDNÁVANÉ ÚPD	Připravovaný územní plán pro veřejné projednávání	
Identifikační údaje podatele		
Fyzická osoba/právnícká osoba		Statutární město Brno
Jméno, příjmení / Název společnosti	[REDAKCE]	Doručeno: 19.06.2020 MMB/0254075/2020 listy: 1 přílohy: druh: 11/sv:
Datum narození/ Identifikační číslo		
Adresa		mmb1e577390563
Jsem - nejsem*) občan města Brna		Jsem - nejsem*) vlastníkem pozemku/ů nebo stavby v ploše dotčené navrhovanou změnou Katastrální území Bohunice, parc [REDAKCE]
Upřesnění obsahu námítky/připomínky		
<input checked="" type="checkbox"/> K textové části	<input checked="" type="checkbox"/> Ke grafické části	<input type="checkbox"/> K procesu pořizování
Městská část	Brno - Bohunice	
Katastrální území	Bohunice	
Parcelní čísla pozemků (adresa, doplňující popis lokality)	Lokalita Be - 4	
Text námítky/připomínky včetně ZDŮVODNĚNÍ	<p>Nesouhlasím s návrhem nového Územního plánu města Brna, týkající se lokality Be-4 podél ulice Jihlavská, který předpokládá odstranění našich legálně postavených garáží.</p> <p>Předmětná lokalita není nesourodou plochou s garážemi, ale naopak se jedná o ucelený komplex jednopatrových blokových garáží o čtyřech budovách, vzájemně na sebe architektonicky navazujících, postavených v roce 1988. Jako spoluvlastník (se svou ženou) jsem je postavil svépomocně. Od roku 1991 jsme na základě kupních smlouvy vlastníky jedné garáže a na základě příslibu, že později nám budou převedeny do vlastnictví i pozemky pod těmito garážemi, jsem připraven pozemek pod garážemi odkoupit.</p> <p>Navrhované změny ÚP přinesou problémy nejen nám - vlastníkům 163 garáží, ale i všem ostatním obyvatelům přilehlých částí sídliště Bohunice, kde je katastrofální nedostatek parkovacích míst. Bourt v takové situaci stávajících 163 garáží je naprosto nezodpovědné a jeden plánovaný parkovací dům tento problém absolutně neřeší.</p> <p>Je zjevným omylem, že by mělo jít o využití nezastavěných ploch a vyplnění proluk v zástavbě, dle tvrzení návrhu Územního plánu, protože všechny tyto plochy účelově zahrnují městskou zeleň s velkým počtem vzrostlých stromů, která v současném období sucha hraje velmi důležitou roli v oblasti životního prostředí. Stavba nových domů by znamenala i značné zmenšení těchto zelených ploch. Došlo by i ke zvýšení počtu aut u nových bytových domů bez možnosti parkování, zvýšení prašnosti, a podstatnému zhoršení životního prostředí v lokalitě.</p> <p>Věřím, že výše uvedený návrh Územního plánu v lokalitě Be-4 bude přehodnocen tak, že bude respektovat i potřeby obyvatel dotčených území a bude upuštěno od záměru zbořit naše svépomocně postavené garáže.</p>	
<input type="checkbox"/> ano <input checked="" type="checkbox"/> ne - grafická příloha - další přílohy		
V Brně dne 19. 06. 2020	Podpis:	[REDAKCE]

*nehodící se škrtněte

MMB/0254075/2020

Námitka

Výrok:

Námitce se vyhovuje částečně.

Odůvodnění:

V rámci podání je vysloven nesouhlas s přestavbou nebo likvidací stávajících garážových objektů, likvidací zeleně, zásahem do vlastnických práv, navýšením dopravní zátěže v ulici Pod nemocnicí v rozvojové lokalitě Be-4 u křižovatky Osová – Jihlavská.

V Návrhu pro opakované veřejné projednání bude řešení upraveno.

V tomto případě se jedná o smíšené území provozoven a staveb parkovacích garáží a je možné vymezit cílové využití plochou umožňující koexistenci stávajícího využití a případným záměrem přestavby lokality. S ohledem na úpravu řešení rozvojové lokality je žádoucí objekty stávajících garáží agregovat do okolní plochy C/k3.

Jedná o nabídku možnosti intenzifikace území, ovšem pouze za předpokladu shody vlastníků stávajících objektů. Žádný konkrétní záměr v současné době není zpracován.

Pokud nedojde ke shodě, bude území využíváno stávajícím způsobem a ve stejné intenzitě, tedy bez změny oproti stávajícímu stavu.

Věcná podstata způsobů vypořádání předmětného podání zůstává nadále relevantní, přestože návrh nového územního plánu města Brna prošel přepracováním s ohledem na Pokyny ZMB z roku 2022 a byl uveden do jednotného standardu ÚPD dle stavebního zákona a jeho prováděcích předpisů. Výše uvedené texty je tedy nutno chápat také ve smyslu těchto úprav.

Došlo dne 19-06-2020

Č.j. MMB: 0254079

Příl:

2005

NÁMITKA / PŘIPOMÍNKA

NÁZEV PROJEDNÁVANÉ ÚPD

A, Komunikace na pozemku, parc. č.
5179/1

Identifikační údaje podatele

Fyzická osoba/právnícká osoba

Jméno, příjmení /
Název společnostiDatum narození/
Identifikační čísloTrvalé bydliště/
sídl

Statutární město Brno

Doručeno: 19.06.2020

MMB/0254079/2020

listy: 1

přílohy:

druh:

li/sv:



mmb1e577390564

Jsem ~~nejsem~~^{*} občan města BrnaJsem ~~nejsem~~^{*} vlastníkem pozemku/ů nebo stavby v ploše dotčené
navrhovanou změnou

Katastrální území ...Brno-Komín....., parc. č. [redacted].....

Upřesnění obsahu námítky/připomínky

 K textové části Ke grafické části K procesu pořizování

Městská část

Brno-Žabovřesky, Brno-Komín

Katastrální území

Brno-Žabovřesky

Parcelní čísla pozemků (adresa,
doplňující popis lokality)

Text námítky/připomínky včetně ZDŮVODNĚNÍ

přílohy:

 ano neNesouhlasíme s vedením plánované komunikace na pozemku parc. č. 5179/1, k.ú. Brno-Žabovřesky, se
sousedícím pozemkem parc. č. [redacted] v k.ú. Brno-Komín, blíže viz. grafická příloha. Odůvodnění:

- tímto stavebním záměrem dochází ke znehodnocování vlastnického práva k dané nemovitosti. Již v současné době jsou dané nemovitosti znehodnoceny přetíženou dopravní situací na ulici Hlavní – Štursova – Kroftova, kde při celodenní špičce nelze nejen přejít komunikaci či otevřít okna z důvodu prašnosti a hluku. Vaším navrhovaným řešením dojde k tomu, že tyto rodinné domy a k nim náležící zahrady budou obklopeny další komunikací spojující ulici Štursova a Houškova, tímto propojením dojde ke krácení si cesty do práce, zavážení dětí do školy a školky na ulici Pastviny, obyvateli Komína a přilehlých městských částí tj. Bystre a Jundrov přes tuto komunikaci, aby se vyhnuli přetížené ulici Hlavní – Štursova – Kroftova.
- Následně dojde k přetížení spoje (sjezdu) na ulici Kroftova - Štursova- a této plánované komunikace. Přetížení bude znamenat, že přímo na hranici s pozemkem, parc. [redacted] bude stát kolona automobilů s nemožností vyjet z garáží lemujících tuto plánovanou komunikaci na pozemku, parc. č. 5179/7.
- následně dojde ke znehodnocení nemovitostí, možným statickým poruchám daných nemovitostí a dalším finančním nákladům na případné opravy, modifikace či stavební úpravy vjezdů, které vzniknou majitelům těchto nemovitostí.
- zhoršení odtokových poměrů, niveletou vozovky v některých místech nebude moci vjíždět do

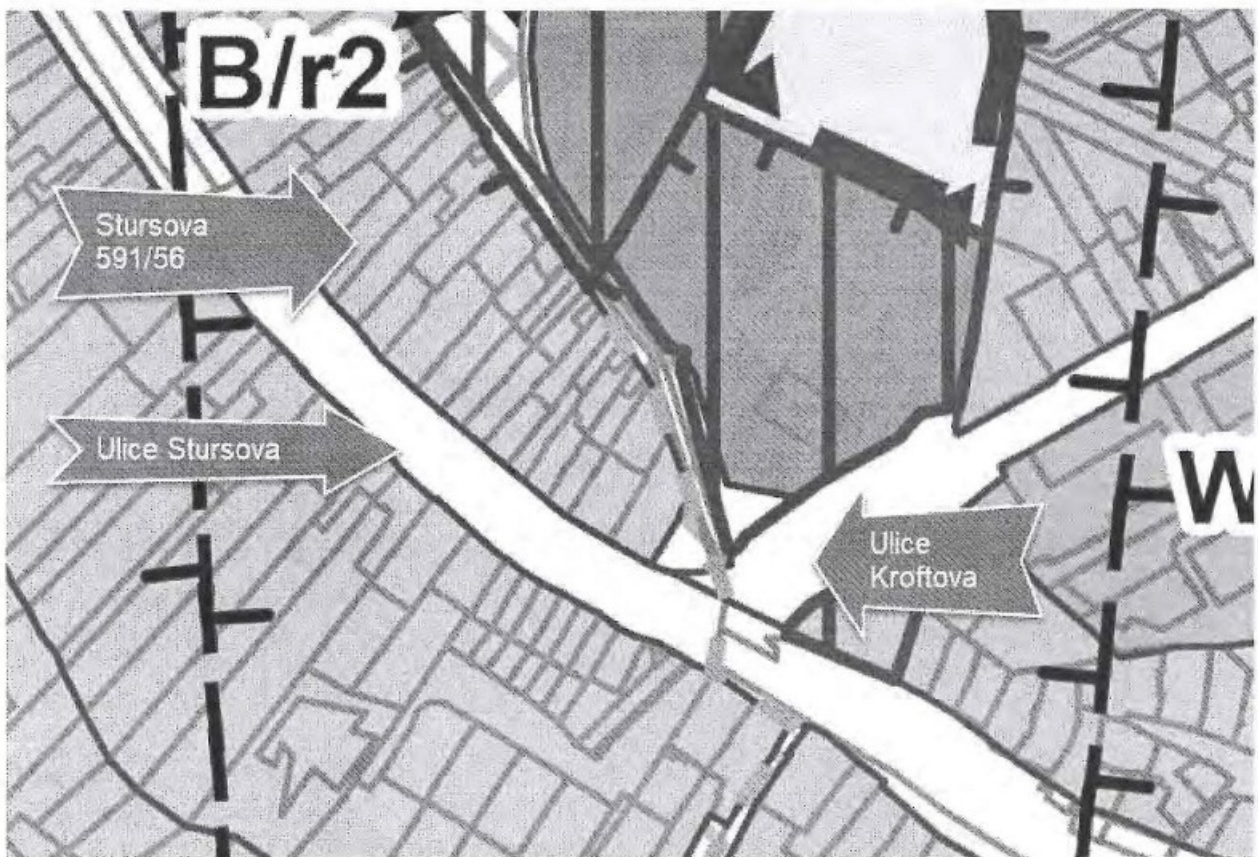
stávajících garáží, parkovacích stání, jak se již tomu stalo při již vybudované komunikaci, kde někteří majitelé přilehlých garáží nemohou zajíždět do garáží a kvůli tomu musí parkovat na této komunikaci, parc. č. 5179/6,

- daná komunikace využívána subjekty, které nemají s danou lokalitou nic společného, jako např. rodiče zavázející děti do škol či školky na ulici Pastviny, tábornické organizace Vlci apod.,
- z našeho pohledu se jedná o tyto necitlivé zásahy do přírody a zhoršující kvalitu bydlení včetně dopravních komplikací se sjezdem na ulici Štursova – Kroftova, znehodnocení ceny nemovitostí apod..
- závěrem chceme také zdůraznit, v současné době jsou srážkové vody vsakovány přirozenou cestou do pozemku, parc. č. 5179/6 a jeho sousedících pozemků, které mají pozitivní vliv na podzemní vodu dané lokality. Vaším plánovaným zásahem bude silniční těleso odvodněno tak, že v dnešní době velice důležité srážkové vody budou odvedeny kanalizací neznámo kam.

V *Braně*..... dne *15.6.20*.....

Podpis:

**nehodící se škrtněte*



MMB/0254079/2020

Námítka

Výrok:

Námítce se vyhovuje částečně.

Odůvodnění:

V rámci podání byl vysloven nesouhlas s projednaným navrženým řešením propojení území Rozvojové lokality Kn-3 z ulice Kroftovy do ulice Houškovy, je požadováno její odstranění nebo doplnění izolačního pásu zeleně. Dále je vyslovena obava z umístění „tranzitní“ komunikace v souběhu s ulicí Kroftova.

Návrh územního plánu pro opakované veřejné projednání bude upraven s ohledem na vývoj a dohody vlastníků v území.

Koridor veřejného prostranství při západním okraji lokality Kn-3 bude zrušen a přiřazen k ploše bydlení B. Prostupnost území bude zajištěna propojením prodloužené ulice Houškovy dle platného územního rozhodnutí a středního koridoru veřejného prostranství vycházejícího z realizované komunikace v souladu se současným územním plánem. V případě potřeby bude doplněna podmínka prostupnosti do příslušné karty lokality.

Propojení do ulice Uhlířovy zůstane rovněž zachováno pro prostupnost území v obdobném rozsahu dle současného územního plánu.

Konkrétní způsob dopravní obsluhy je předmětem následné úpravy organizace dopravy v území, která není předmětem územního plánu.

Pokud se jedná o obavy z převedení „tranzitní“ dopravy územím, tak se jedná o obslužnou komunikaci k zajištění základní obsluhy předmětného území a vzhledem ke členitosti území a k parametrům komunikace (směrové a výškové poměry) není založen předpoklad, že by tato trasa byla atraktivní pro „tranzitní“ dopravu.

Věcná podstata způsobů vypořádání předmětného podání zůstává nadále relevantní, přestože návrh nového územního plánu města Brna prošel přepracováním s ohledem na Pokyny ZMB z roku 2022 a byl uveden do jednotného standardu ÚPD dle stavebního zákona a jeho prováděcích předpisů. Výše uvedené texty je tedy nutno chápat také ve smyslu těchto úprav.

Došlo dne 19.06.2020

Čj. MMB: 0254083

Příl.:

Kounicova 67

601 67 Brno

1996

NÁMITKA / PŘIPOMÍNKA

NÁZEV PROJEDNÁVANÉ ÚPD

Identifikační údaje podatele

Fyzická osoba/právnícká osoba

Jméno, příjmení / Název společnosti	Společnost JAMOZ
Datum narození/ Identifikační číslo	26218798
Trvalé bydliště/ sídlo	Saidova 19/5, 620 00 Brno
Jsem –nejsem*) občan města Brna	Jsem - nejsem*) vlastníkem pozemku/ů nebo stavby v ploše dotčené navrhovanou změnou Katastrální území Brněnské Ivanovice

Upřesnění obsahu námítky/připomínky

<input type="checkbox"/> K textové části	<input type="checkbox"/> Ke grafické části	<input type="checkbox"/> K procesu pořizování
Městská část	Brno-Tuřany	
Katastrální území	Brněnské Ivanovice	
Parcelní čísla pozemků (adresa, doplňující popis lokality)	Areál firmy JAMOZ, s.r.o	

Text námítky/připomínky včetně ZDŮVODNĚNÍ

přílohy:

- ano
 ne

Nesouhlasím s vymezením plochy E – lehká výroba v mém areálu, protože se jedná o objekty zámečků a dalších památkově chráněných objektů vybudovaných v 17. století. Současně jsou v areálu situovány bytové domy včetně ubytovny. Požaduji, aby byla na mých pozemcích vymezena plocha smíšená obytná – C, abych mohl vybudovat galerii a samostatné kanceláře.

Statutární město Brno

Doručeno: 22.06.2020

MMB/0254083/2020

listy:1

přílohy:

druh:

l/sv:



Kontakt: 608 82 7070, email – jamoz@email.cz

V Brně dne 19.6.2020

Podpis:

*nehodící se škrtněte

MMB/0254083/2020

Námitka

Výrok:

Námitce se vyhovuje.

Odůvodnění:

Námitkou je vyjádřen nesouhlas s vymezením plochy lehké výroby E v areálu spol. JAMOZ, s.r.o. a je požadováno převedení plochy E/a2 při ul. Saidova v k.ú. Brněnské Ivanovice na plochu smíšenou obytnou C.

Dotčený výrobní areál se nachází v historickém centru Brněnských Ivanovic, na jižní straně Ivanovického náměstí, při ul. Saidova. V této části si obec dosud zachovává původní vesnický charakter, jedná se o areál původního zámku ze 17. stol. tvořící s rozlehlým hospodářským dvorem významnou urbanistickou dominantu obce. Areál je součástí vesnické památkové zóny. V současné době je zde umístěna ubytovna a drobné výrobní provozovny. Majitel plánuje rekonstrukci objektů a vybudování kulturních a kancelářských prostor.

Na základě výše uvedeného se námitce vyhovuje a severní polovina plochy E/a2 s historickými objekty bude převedena na plochu C/a2, což lépe odpovídá jejímu stávajícímu a budoucímu využití.

Věcná podstata způsobů vypořádání předmětného podání zůstává nadále relevantní, přestože návrh nového územního plánu města Brna prošel přepracováním s ohledem na Pokyny ZMB z roku 2022 a byl uveden do jednotného standardu ÚPD dle stavebního zákona a jeho prováděcích předpisů. Výše uvedené texty je tedy nutno chápat také ve smyslu těchto úprav.

2004

PODÁNÍ K NÁVRHU

Návrh Územního plánu města Brna

Podatel			
Typ subjektu:	Fyzická osoba		
Příjmení, jméno:	[REDAKCE]		
Adresa / sídlo:	[REDAKCE]		
Kontakt:	Email:		Telefon:
Vlastnický vztah podatele:	vlastník dotčeného pozemku p.č. [REDAKCE] k.ú. Kníničky		

Námítka	číslo:	1
----------------	---------------	---

Dobrý den,
Jako vlastník pozemku dotčeného návrhem Územního plánu města Brna uplatňuji tuto námítku:
Trasování koridoru/plochy krajinné zeleně pro vedení ÚSES na horním okraji rozvojové plochy Ky-6 Rozdrojovice je nevhodné a mělo by být změněno.

Odůvodnění: [REDAKCE] v k.ú. Kníničky. V současné době je tento pozemek využíván jako pole.
Jsem vlastníkem [REDAKCE] v k.ú. Kníničky. V současné době je tento pozemek využíván jako pole.
Přes větší část plochy tohoto pozemku je v návrhu ÚPmB veden koridor ÚSES - zleva vede od stávajícího lesa, 2x se pravouhle lomí a po severní hraně plochy Ky-6 míří k nově definované ploše krajinné zeleně K, která se nachází vlevo od ulice Rozdrojovická.

Bylo by vhodné vést koridor ÚSES rovně, bez dvojnásobného pravouhlého zalomení. Jistě tím dojde k lepšímu využití koridoru zvěř.

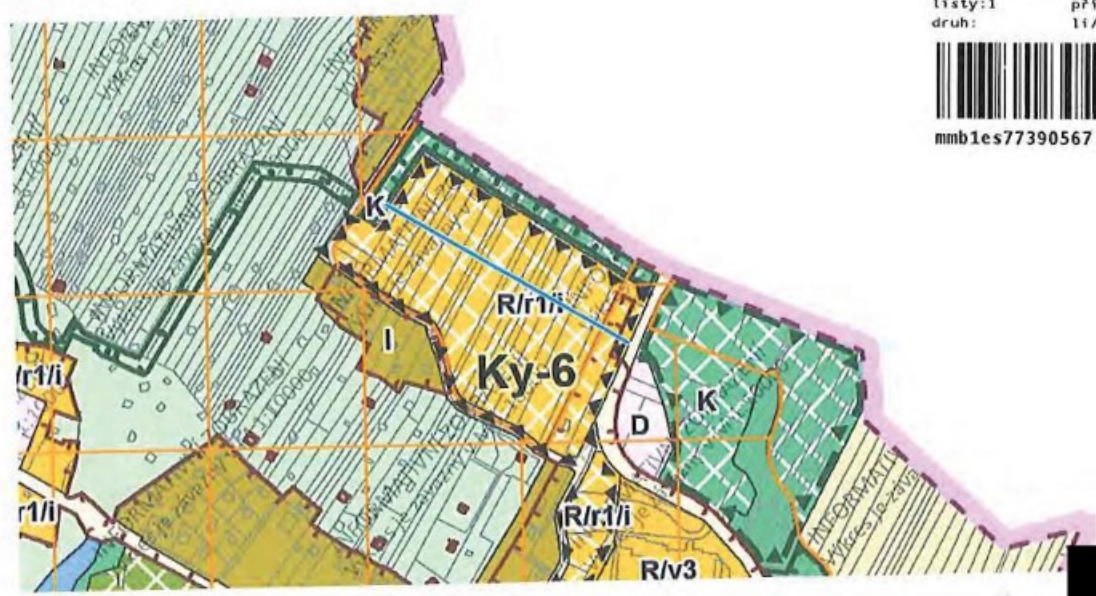
Dále - obec Rozdrojovice plánuje po celém severním okraji plochy Ky-6 (na k.ú. Rozdrojovice) vést místní komunikaci. Tato komunikace by se nacházela přímo podél koridoru ÚSES, to jistě není vhodné pro funkci koridoru ÚSES.

Zároveň navrženým trasováním dochází ke znehodnocení mého pozemku, při současném velkém zhodnocení pozemků v celé severní části plochy Ky-6.

Ze všech výše uvedených důvodů by bylo vhodnější vést tento koridor ÚSES od lesa zleva rovně (v prodloužení koridoru naznačeného v lese) směrem na plochu krajinné zeleně K - tak, jak je vyznačeno modrou čarou na přiloženém zákresu.

Dojde k lepšímu využití pozemků.
Koridor ÚSES nebude přímo sousedit s pánovanou místní komunikací.
Tato změna bude i spravedlivější vůči všem vlastníkům pozemků v severní části plochy Ky-6.

Námítka číslo 1 (zákres)



Statutární město Brno
Doručeno: 19.06.2020
MMB/0254087/2020
listy: 1 přílohy:
druh: li/sv:

mmb1es77390567



MMB/0254087/2020

Námítka

Výrok:

Námítce se nevyhovuje.

Odůvodnění:

Plocha krajinné zeleně je v Návrhu ÚPmB určena zejména v souvislosti s vymezeným překryvným ochranným režimem územního systému ekologické stability (dále "ÚSES") lokálním biokoridorem LBK KN02. Daná plocha v lokalitě nejlépe reflektuje především požadované funkční využití území v souladu s právními předpisy.

ÚSES je v předmětné lokalitě vymezen na základě aktuálně zpracovaného podkladu - Plánu ÚSES pro katastrální území Kníničky, Bystrc, Komín (Ageris, 2017), který je neopominutelným a legitimním podkladem pro zpracování územního plánu. Plán ÚSES prověřil komplexně celé katastrální území Kníniček (a dalších) z hlediska ekologicko-stabilizační funkce a v konkrétním místě vymezil mezofilní lesní větev místního ÚSES, která propojuje severně od Kníniček komplexy Rozdrojovických lesů a Baby. Předmětný biokoridor tak umožní v předmětné lokalitě migraci organismů (upozorňujeme, že je jedná o veškeré organismy, nejenom z živočišné říše, ale také jde o rostlinné druhy a mikroorganismy, které jsou důležité pro jakékoliv přirozené procesy v přírodě a krajině). Vymezení předmětného ÚSES je navrženo víceméně již v minimálních možných rozměrech předepsaných platnou Metodikou vymezení ÚSES Ministerstva životního prostředí ČR v souladu s § 2 vyhl. č. 395/1882 Sb., kterým se provádí § 4 odst. 1 zákona č. 114/1992 Sb., o ochraně přírody a krajiny, v platném znění. Z hlediska zájmů chráněných pomocí ÚSES se přitom v dotčené lokalitě nenabízí jiné vhodnější řešení, které by umožňovalo kompenzovat snížení rozsahu předmětného biokoridoru z důvodu vyhovění námítce na jiném místě jeho trasy.

Uvádíme, že dle návrhu podatele na nové vymezení biokoridoru, by naopak došlo k nelogickému vedení skladebného prvku ÚSES, které by rozdělilo předmětné pozemky v jejich polovině a mohlo by vést k nerealizaci či nefunkčnosti tohoto biokoridoru.

Na základě uvedeného není účelné a odůvodněné měnit plochu krajinné zeleně na pozemku p.č. 3597 v k.ú. Kníničky resp. závazně vymezený skladebný prvek ÚSES – lokální biokoridor, který je v lokalitě vymezen zejména z důvodu aktuálně zpracovaného odborného oborového podkladu, a k zajištění veřejného zájmu na úseku ochrany přírody a krajiny (pozn.: dle § 4 zák.č. 114/1992 Sb., o ochraně přírody a krajiny, v platném znění, je totiž ochrana systému ekologické stability povinností všech vlastníků a uživatelů pozemků tvořících jeho základ; jeho vytváření je veřejným zájmem, na kterém se podílejí vlastníci pozemků, obce i stát..).

Nicméně uvádíme, že v rámci výše uvedeného ochranných režimů, jsou na základě doplňujících podmínek využití území respektovány stávající objekty a přípustné takové využití, které neomezí funkčnost ÚSES. Zároveň obecně platí, že funkčnost vymezeného ÚSES není apriori dotčena například existencí oplocení v jeho trase, neboť ta záleží až teprve na konkrétních opatření aplikovaných v realizační fázi ÚSES, která následuje až po jeho vymezení. Obecná možnost existence oplocení v plochách ÚSES, a tedy zachování jeho funkčnosti, byla ostatně již vícekrát dovozena v judikatuře soudů (viz např. nedávný rozsudek Krajského soudu v Praze ze dne 20. 5. 2021, č. j. 51 A 17/2021-47 nebo rozsudek Nejvyššího správního soudu ze dne 28. 5. 2020, č. j. 7 As 363/2019-67).

Věcná podstata způsobů vypořádání předmětného podání zůstává nadále relevantní, přestože návrh nového územního plánu města Brna prošel přepracováním s ohledem na Pokyny ZMB z roku 2022 a byl uveden do jednotného standardu ÚPD dle stavebního zákona a jeho prováděcích předpisů. Výše uvedené texty je tedy nutno chápat také ve smyslu těchto úprav.

2320

Statutární město Brno

Doručeno: 22.06.2020

MMB/0254088/2020

listy: přílohy: 1

druh: list/sv:




mmb1e577390568

Magistrát města Brna
Odbor územního plánování a rozvoje
Kounicova 67
601 67 Brno

osobně na podatelnu

V Brně dne 17. června 2020

- Podatel:
1. **KALÁB – invest, s.r.o.**
IČO: 062 13 022, se sídlem Videňská 849/15, Štýřice, 639 00 Brno
 2. 

NÁMITKY DOTČENÝCH VLASŤNÍKŮ

k návrhu územního plánu města Brna ve smyslu § 52 odst. 2 zákona č. 183/2006 Sb., o územním plánování a stavebním řádu (stavební zákon), ve znění pozdějších předpisů

Přílohy:

1. LV č. [redacted] k. ú. Maloměřice;
2. LV č. [redacted] k. ú. Maloměřice;
3. LV č. [redacted] k. ú. Maloměřice;
4. LV č. [redacted] k. ú. Maloměřice;
5. Grafická příloha - řez zastavovaným územím;
6. Grafická příloha - vizualizace Stavebního záměru;
7. Grafická příloha - koordinační situační výkres;
8. Závazné stanovisko Magistrátu města Brna, Odbor územního plánování a rozvoje, sp. zn. 4100/OÚPR/MMB/0108144/2018 ze dne 23. 5. 2018;
9. Vyjádření statutárního města Brna k projektové dokumentaci pro územní rozhodnutí o umístění stavby „Nová lokalita pro bydlení – Zelené nábřeží, technická infrastruktura“, č. j. MMB/80983/2019, ze dne 21. 2. 2019;
10. Závazné stanovisko Magistrátu města Brna, Odbor vodního a lesního hospodářství a zemědělství, sp. zn. OVLHZ/MMB/0440731/2018 ze dne 24. 1. 2019;
11. Závazné stanovisko Krajského úřadu Jihomoravského kraje, sp. zn. S – JMK 138709/2015/OŽP/Mar ze dne 26. 11. 2018;
12. Závazné stanovisko Krajského úřadu Jihomoravského kraje, sp. zn. S – JMK 112984/2018 ze dne 19. 9. 2018;
13. Závazné stanovisko Magistrátu města Brna, Odbor dopravy, sp. zn. 5400/OD/MMB/0210575/2018 ze dne 11. 6. 2018;
14. Závazné stanovisko Magistrátu města Brna, Odbor životního prostředí, sp. zn. MMB/010699/2018/JN ze dne 23. 4. 2018;
15. Grafická příloha – zákresy a vizualizace Stavebního záměru.

I. ÚVOD

1. Společnost KALÁB - invest, s.r.o., IČO: 062 13 022, se sídlem Vídeňská 849/15, Štýřice, 639 00 Brno, zapsaná v obchodním rejstříku vedeném u Krajského soudu v Brně, spisová značka C 100757 („Podatel č. 1“), je výlučným vlastníkem pozemků parc. č. 398/1, 398/5, 398/6, 398/7, 398/9 a 398/10, vše v k. ú. Maloměřice, zapsaných na LV č. 2333 vedeném u Katastrálního úřadu pro Jihomoravský kraj, Katastrální pracoviště Brno - město („Pozemek Podatele č. 1“).

Důkaz: LV č. 2333 pro k.ú. Maloměřice

2.

- město („Pozemek Podatele č. 2“).

Důkaz: [redacted] pro k.ú. Maloměřice

3. Podatel č. 1 a Podatel č. 2 jsou podílovými spoluvlastníky níže uvedených pozemků:

a.


b.

(„Pozemek ve spoluvlastnictví Podatele č. 1 a Podatele č. 2“, Pozemek Podatele č. 1, Pozemek Podatele č. 2 a Pozemek ve spoluvlastnictví Podatele č. 1 a Podatele č. 2 dále společně jen „Pozemek“).

Důkaz: LV č. [redacted] pro k.ú. Maloměřice

LV č. [redacted] pro k.ú. Maloměřice

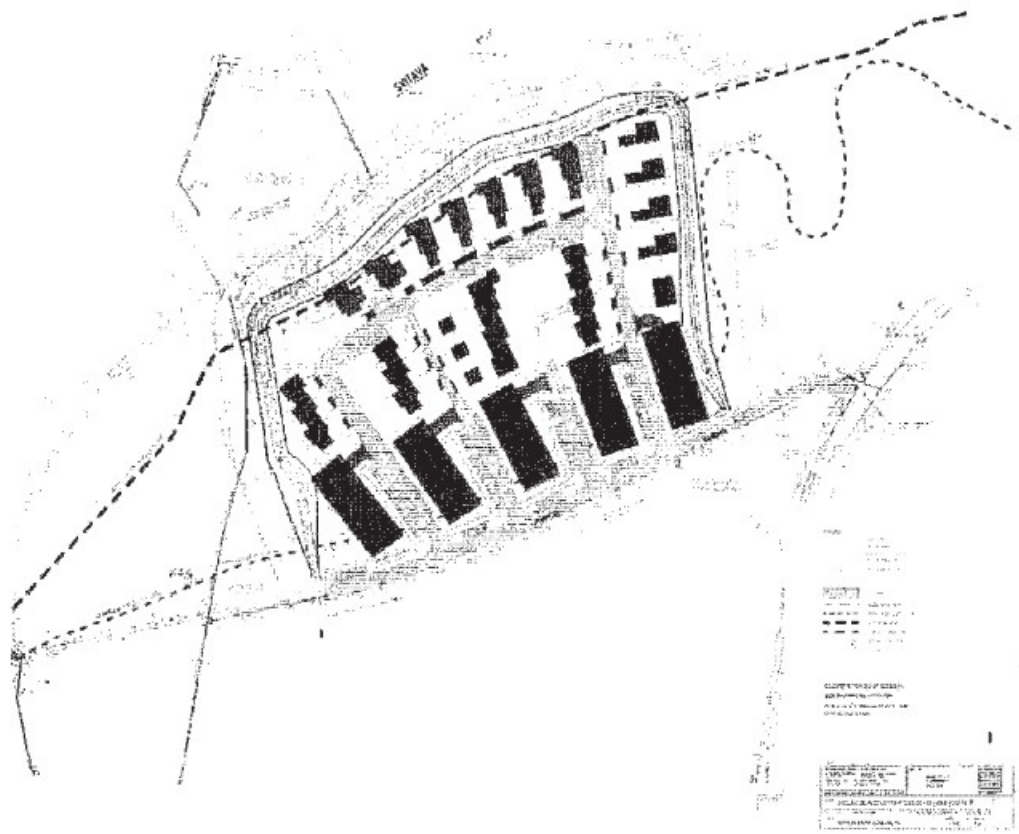
4. Pozemek je dle Územního plánu města Brna, který byl schválen usnesením Zastupitelstva města Brna ze dne 3. 11. 1994 ve znění pozdějších změn („Územní plán“), vymezen jako území sloužící primárně pro bydlení a podléhající funkčnímu vymezení „BC – Plochy čistého bydlení“. V souladu s Územním plánem jde o plochu, na které je přípustná realizace stavby pro bydlení, přičemž jako její součást lze realizovat i obchody a nerušící provozovny anebo zařízení pro administrativní činnost.
5. Územní plán je ve smyslu § 43 odst. 5 zákona č. 183/2006 Sb., o územním plánování a stavebním řádu (stavební zákon), ve znění pozdějších předpisů („stavební zákon“), závazný pro rozhodování v území.
6. Zastupitelstvo města Brna na zasedání konaném dne 19. 6. 2018 schválilo usnesením č. ZM7/3871 zpracování návrhu nového územního plánu města Brna („Návrh Územního plánu“). Termín konání veřejného projednání Návrhu Územního plánu byl stanoven na 17. 6. 2020, přičemž námítky k Návrhu Územního plánu lze ve smyslu § 52 odst. 2 stavebního zákona podat do 24. 6. 2020.



panství, poskytl jsem pro přípravu záměru státního pozemku, který je v současné době v držení Státního pozemkového úřadu.

Důkaz: Grafická příloha – vizualizace Stavebního záměru

12. Vzhledem k tomu, že Stavební záměr počítá s rozdílným typem a charakterem zástavby plochy Pozemku, lze Stavební záměr pro lepší uspořádání a přehlednost rozdělit na tři na sebe navazující pásma zástavby.
13. V prvním pásmu zástavby Pozemku Stavební záměr počítá s výstavbou jednopodlažních rodinných domů – bungalovů. Část Pozemku dotčená výstavbou jednopodlažních rodinných domů je zakreslena v níže uvedeném koordinacním situačním výkresu fialově („První pásmo“).
14. Výstavbou jednopodlažních rodinných domů v Prvním pásmu je v určité části dotčen pozemek [redacted]
15. Ve druhém pásmu zástavby Pozemku Stavební záměr počítá s výstavbou dvoupodlažních rodinných domů. Část Pozemku dotčená výstavbou dvoupodlažních rodinných domů je zakreslena v níže uvedeném koordinacním situačním výkresu modře („Druhé pásmo“).
16. Výstavbou dvoupodlažních rodinných domů ve Druhém pásmu je v určité části dotčen pozemek [redacted]
17. Ve třetím pásmu zástavby Pozemku Stavební záměr počítá s výstavbou bytových domů. Část Pozemku dotčená výstavbou bytových domů je zakreslena v níže uvedeném koordinacním situačním výkresu zeleně („Třetí pásmo“).
18. Výstavbou bytových domů ve Třetím pásmu je v určité části dotčen pozemek parc. č. [redacted]



Důkaz: Grafická příloha – koordinační situační výkres

III. SHRNUTÍ OBSAHU NÁMITEK

19. Podatel nesouhlasí v některých částech s Návrhem Územního plánu, neboť tento návrh v určitých aspektech nezohledňuje Stavební záměr, resp. pokročilou fázi realizace Stavebního záměru na Pozemku a vydaná souhlasná závazná stanoviska dotčených orgánů ke Stavebnímu záměru, a proto tímto Podatel v souladu s § 52 odst. 2 stavebního zákona podává v zákonné lhůtě námítky.
20. Námítky Podatele proti Návrhu Územního plánu lze ve stručnosti shrnout následovně:

1 A. Podatel nesouhlasí s navrhovaným funkčním využitím částí Pozemku dotčené výstavbou bytových domů ve Třetím pásmu Stavebního záměru jako plochy „r – rezidenční nízkopodlažní“ dle Návrhu Územního plánu a navrhuje funkční využití této části Pozemku změnit na „k – kompaktní zástavba“ tak, aby funkční využití odpovídalo podmínkám uvedeným v Územním plánu a zohlednilo tak, resp. neohrozilo realizaci Stavebního záměru (detailní argumentace viz článek V. A. níže). **1**

2 B. Podatel nesouhlasí s navrhovanou výškovou regulací (úroveň 2) na ploše části Pozemku dotčené výstavbou bytových domů ve Třetím pásmu Stavebního záměru dle Návrhu Územního plánu a navrhuje ji změnit tak, aby výšková regulace byla stanovena v úrovni 3, což odpovídá i Podatelem požadovanému funkčnímu využití „k – kompaktní zástavba“, a aby tak výšková regulace odpovídala Územnímu plánu a zohlednila tak, resp. neohrozila realizaci Stavebního záměru (detailní argumentace viz článek V. B. níže). **2**

IV.
STAV POZEMKU A REALIZACE STAVEBNÍHO ZÁMĚRU

21. Pozemek je v současné době využíván, resp. je spíše nevyužíván, jako plocha neudržované zeleně a jako brownfield bývalého JZD. Stavební záměr naopak počítá s plnohodnotným využitím Pozemku pro výstavbu nízkopodlažních rodinných domů a bytových domů, které by za podmínek uvedených v Územním plánu dohromady obsahovaly potřebné množství bytových jednotek a nových parkovacích míst.
 22. Realizace Stavebního záměru by oproti současnému stavu vytvořila vhodné prostředí pro zájemce na bytovém trhu, který se neustále potýká s nedostatkem nových ploch pro bydlení. Zvýšení nabídky a dostupnosti bydlení je současně jedním z primárních požadavků uvedeným v bytové politice České republiky a samozřejmě i v bytové politice města Brna. Realizace Stavebního záměru Podatele je proto v souladu s těmito politikami a může vést k vylepšení současné zoufalé bytové situace na území města Brna.
 23. Podatel v souvislosti se zahájením realizace Stavebního záměru podnikl mimo jiné i potřebné právní kroky. Podatel zahájil příslušné kroky pro účely podání řádného a úplného návrhu na zahájení řízení o vydání rozhodnutí o umístění Stavebního záměru pod názvem „*Nová lokalita pro bydlení „Zelené nábřeží“ Brno – Maloměřice TECHNICKÁ INFRASTRUKTURA*“ u Úřadu městské části města Brna, Brno – Maloměřice a Obřany, Odbor výstavby a územního plánování („**Územní rozhodnutí**“).
 24. Realizace technické infrastruktury Stavebního záměru na Pozemku zahrnuje umístění „protipovodňové hráze“ jako protipovodňového opatření (PPO), dále řeší vybudování technické infrastruktury (dešťová a splašková kanalizace, přeložka kanalizačního řadu, retenční a akumulární nádrže, vodovodní řad, vedení veřejného osvětlení, vedení VN, NN, horkovod, trafostanice a telekomunikační sítě), dopravní infrastruktury (vnitro areálová komunikace, chodníky, zpevněné plochy pro veřejná parkoviště) a plochy sadových úprav („**Technická infrastruktura**“).
 25. V souladu se Stavebním záměrem směřuje realizace Technické infrastruktury výhradně pro plánovanou výstavbu jednopodlažních rodinných domů – bungalov, dvoupodlažních rodinných domů a bytových domů se čtyřmi nadzemními podlažními, jak je popsáno výše.
 26. Podatel pro účely podání návrhu na vydání Územního rozhodnutí disponuje potřebnými podklady, mimo jiné a zejména i **souhlasným závazným stanoviskem orgánu územního plánování** vydaným dne 23. 5. 2018 Magistrátem města Brna, Odborem územního plánování a rozvoje („**MMB OÚPR**“), a to v souladu s § 96b stavebního zákona, sp. zn. 4100/OÚPR/MMB/0108144/2018 („**Závazné stanovisko**“).
- Důkaz: Závazné stanovisko Magistrátu města Brna, Odbor územního plánování a rozvoje, sp. zn. 4100/OÚPR/MMB/0108144/2018 ze dne 23. 5. 2018*
27. Podatel kromě Závazného stanoviska MMB OÚPR disponuje například i kladným:
 - a. **vyjádřením statutárního města Brna** vydaným primátorkou města Brna paní JUDr. Markétou Vaňkovou, k realizaci Technické infrastruktury, č. j. MMB/80983/2019 ze dne 21. 2. 2019;
 - b. **závazným stanoviskem Magistrátu města Brna, Odbor vodního a lesního hospodářství a zemědělství**, sp. zn. OVLHZ/MMB/0440731/2018 ze dne 24. 1. 2019;
 - c. **závazným stanoviskem k odnětí zemědělské půdy ze ZPF** vydaným Krajským úřadem Jihomoravského kraje, sp. zn. S – JMK 138709/2015/OŽP/Mar ze dne 26. 11. 2018;

- d. **rozhodnutím o povolení výjimky ze zákazů a základních podmínek ochrauy přírody** vydaným Krajským úřadem Jihomoravského kraje, sp. zn. S – JMK 112984/2018 ze dne 19. 9. 2018;
- e. **závazným stanoviskem Magistrátu města Brna, Odbor dopravy**, sp. zn. 5400/OD/MMB/0210575/2018 ze dne 11. 6. 2018; anebo
- f. **závazným stanoviskem Magistrátu města Brna, Odbor životního prostředí**, sp. zn. MMB/010699/2018/JN ze dne 23. 4. 2018.

Důkaz: Vyjádření statutárního města Brna k projektové dokumentaci pro územní rozhodnutí o umístění stavby „Nová lokalita pro bydlení – Zelené nábřeží, technická infrastruktura“, č. j. MMB/80983/2019, ze dne 21. 2. 2019;

Závazné stanovisko Magistrátu města Brna, Odbor vodního a lesního hospodářství a zemědělství, sp. zn. OVLHZ/MMB/0440731/2018 ze dne 24. 1. 2019;

Závazné stanovisko Krajského úřadu Jihomoravského kraje, sp. zn. S – JMK 138709/2015/OŽP/Mar ze dne 26. 11. 2018;

Závazné stanovisko Krajského úřadu Jihomoravského kraje, sp. zn. S – JMK 112984/2018 ze dne 19. 9. 2018;

Závazné stanovisko Magistrátu města Brna, Odbor dopravy, sp. zn. 5400/OD/MMB/0210575/2018 ze dne 11. 6. 2018;

Závazné stanovisko Magistrátu města Brna, Odbor životního prostředí, sp. zn. MMB/010699/2018/JN ze dne 23. 4. 2018.

- 28. Na základě zkušeností Podatele s realizací obdobných stavebních záměrů a při znalosti procesních postupů správních orgánů při vedení obdobných územních řízení, má Podatel důvodně a oprávněně za to, že lze po podání příslušného návrhu očekávat vydání kladného Územního rozhodnutí a poté i vydání kladného územního rozhodnutí k umístění staveb dle Stavebního záměru pod názvem „Nová lokalita pro bydlení „Zelené nábřeží“ Brno Maloměřice“.
- 29. Tento výše uvedený závěr a důvodné očekávání podporuje i souhlasné Závazné stanovisko MMB OÚPR, který v tomto procesu pořizování Návrhu Územního plánu vystupuje jako pořizovatel.
- 30. Pro vyloučení jakýchkoliv pochybností Podatel tímto sděluje a potvrzuje, že neexistují, resp. mu nejsou známy jakékoliv překážky, které by v tuto chvíli mohly potenciálně znemožnit realizaci Stavebního záměru na Pozemku.
- 31. Podatel očekává vydání pravomocného Územního rozhodnutí před samotným vydáním Návrhu Územního plánu.
- 32. **Ve světle výše uvedeného platí, že Podatel při realizaci Stavebního záměru postupuje v dobré víře a s ohledem na zákonnou zásadu právní jistoty oprávněně očekává vydání kladného Územního rozhodnutí, jakož i veškerých dalších potřebných rozhodnutí a jiných aktů veřejné správy nezbytných pro realizaci Stavebního záměru.**
- 33. Podatel pokračuje, zejména v návaznosti na souhlasné Závazné stanovisko MMB OÚPR, v realizaci Stavebního záměru a při této činnosti postupně vynakládá značné finanční prostředky, které účelně pokrývají náklady na konzultační a projekční služby, odbornou technickou pomoc, právní služby apod. **Vzhledem k náročnosti a rozsahu Stavebního záměru vyčísluje Podatel tyto finanční prostředky ke dni tohoto podání přibližně ve výši 3.000.000,- Kč.**
- 34. Podatel upozorňuje, že případným zmařením Stavebního záměru, což by mohl být i důsledek přijetí Návrhu Územního plánu v připomínkové podobě, by došlo k nenávratné ztrátě

vynaložených nákladů. V případě potřeby je Podatel připraven veškeré takto vynaložené náklady řádně doložit.

35. Podatel proto uvádí, že současné připomínkované znění Návrhu Územního plánu by mohlo ohrozit realizaci Stavebního záměru, což podle názoru Podatele není ani v zájmu Městské části Brna, Brno – Maloměřice a Obřany anebo města Brna, což potvrzuje i vydané Závazné stanovisko nebo vyjádření statutárního města Brna vydané primátorkou města Brna paní JUDr. Markétou Vaňkovou, č. j. MMB/80983/2019 ze dne 21. 2. 2019.

Důkaz: Závazné stanovisko Magistrátu města Brna, Odbor územního plánování a rozvoje sp. zn. 4100/OÚPR/MMB/0378712/2019 ze dne 4. 12. 2019;

Vyjádření statutárního města Brna k projektové dokumentaci pro územní rozhodnutí o umístění stavby „Nová lokalita pro bydlení – Zelené nábřeží, technická infrastruktura“, č. j. MMB/80983/2019, ze dne 21. 2. 2019.

36. Pro lepší přehlednost dotčeného území a přilehlých pozemků Podatel také přikládá grafické znázornění Stavebního záměru. V případě jakýchkoliv požadavků na rozpracování či upřesnění podané námítky či přiložených grafických znázornění je Podatel připraven se k tomuto s pořizovatelem kdykoliv na jeho žádost sejit.

Důkaz: Grafická příloha – zákresy a vizualizace Stavebního záměru

V. NÁMITKY

A. *Návrh Podatele na změnu funkčního využití části Pozemku dotčené výstavbou bytových domů ve Třetím pásmu Stavebního záměru*

37. Část Pozemku dotčená výstavbou bytových domů ve Třetím pásmu Stavebního záměru je podle Návrhu Územního plánu zařazena v kategorii „*r - rezidenční nízkopodlažní zástavba*“. Rezidenční nízkopodlažní zástavba je dle Návrhu Územního plánu *urbánní struktura, která zahrnuje strukturu tzv. zahradního města, strukturu řadových a atriových domů, vesnickou strukturu rodinných domů s objekty v zahradách a jejich kombinace*. Dle Návrhu Územního plánu je pro typ zahradního města charakteristická zástavba samostatně stojícími domky nebo vilami, popř. dvojdomky nebo krátkými řadami domů v soukromých zahradách. Uliční čára je přitom tvořena zpravidla oplocením, neboť jsou objekty obvykle obklopeny zahradou ze všech stran. Stavební čára je zpravidla odstoupena od uliční čáry.
38. **Kompaktní zástavba** je naopak dle Návrhu Územního plánu *urbánní struktura, která zahrnuje jednak rostlou strukturu zejména historického jádra města a původních sídel s nepravidelnými bloky, a jednak kompaktní blokovou strukturu*. Dle Návrhu Územního plánu je kompaktní zástavba stanovena zejména v plochách bydlení, smíšených obytných, veřejné a komerční vybavenosti v kompaktním území města. Budovy tvoří uzavřené nebo otevřené bloky nebo řady, objekty jsou umístěny podél veřejných prostranství a jednoznačně je vymezují.
39. Podatel nesouhlasí s navrhovaným funkčním využitím části Pozemku dotčené výstavbou bytových domů ve Třetím pásmu Stavebního záměru jako zástavby typu „*r - rezidenční nízkopodlažní*“, neboť toto funkční využití bezdůvodně nezohledňuje Stavební záměr, resp. pokročilou fázi realizace Stavebního záměru a vydaná závazná stanoviska. Podatel proto navrhuje funkční využití části Pozemku dotčené výstavbou bytových domů ve Třetím pásmu Stavebního záměru změnit na zástavbu typu „*k - kompaktní zástavba*“ tak, aby odpovídalo podmínkám uvedeným v Územním plánu a zohlednilo, resp. neohrozilo realizaci Stavebního záměru.

40. Podatel předně sděluje, že Stavební záměr byl navržen s vědomím a při dodržení toho, aby jakkoliv nezasahoval do urbanistického řešení přilehlého území, do oprávněných zájmů dotčených subjektů, a aby nevybočoval z limitů daných politikou územního rozvoje, územně plánovací dokumentací a s cíli a úkoly územního plánování, a současně jakkoliv nenarušoval hodnotu území a pohodlí obyvatel.
41. Stavební záměr proto zejména zohledňuje skutečnost, že je z jedné strany ohraničen řekou Svitavou se zelení kolem tohoto toku, která představuje významnou kulturní hodnotu. Z tohoto důvodu v Prvním pásmu Stavebního záměru je počítáno s realizací jednopodlažních rodinných domů – bungalov. Ve Druhém pásmu Stavebního záměru, tedy ve vzdálenější části, která již není cílem pohledových os, je počítáno s realizací dvoupodlažních rodinných domů.
42. Podatel potvrzuje, že plánovaná zástavba v Prvním pásmu a ve Druhém pásmu naplňuje kritéria urbánní struktury kategorie „r – rezidenční nízkopodlažní zástavba“. V obou těchto pásmech je naplněn předpoklad, že dotčené území tvoří, resp. budou tvořit samostatně stojící domky, přičemž uliční čára bude zpravidla tvořena oplocením, neboť navrhované domky budou obklopeny zahradou ze všech stran.

Důkaz: Grafická příloha – vizualizace Stavebního záměru


43. **Lze uzavřít, že plánovaná realizace Stavebního záměru v části Prvního pásma a Druhého pásma Stavebního záměru je v souladu s urbánní strukturou kategorie „r – rezidenční nízkopodlažní zástavba“, resp. i s Návrhem Územního plánu, a Podatel tedy pro tato pásma nevznáší jakékoliv námitky.**
44. Rozdílně od výše uvedeného platí, že Třetí pásmo Stavebního záměru již není v blízkosti řeky Svitavy, ale naopak bezprostředně sousedí s ulicí Parková navazující na městskou ulici Obřanská. Na základě komplexního posouzení této dotčené části Pozemku a při zohlednění krajinného rázu a veškerých dalších objektivních kritérií, je v tomto pásmu v souladu s Územním plánem navrhována výstavba bytových domů se čtyřmi nadzemními podlažími.
45. Navrhované bytové domy se čtyřmi nadzemními podlažími přitom neodpovídají charakteristikám funkčního využití „r – rezidenční nízkopodlažní zástavba“; naopak odpovídají charakteristikám funkčního využití „k – kompaktní zástavba“. Navrhované bytové domy ve Třetím pásmu Stavebního záměru jsou umístovány podél veřejných prostranství a jednoznačně je vymezují a současně tvoří otevřené řady.
46. Dle názoru Podatele nemá požadavek na funkční využití dotčené části Pozemku dle Návrhu Územního plánu jakékoliv objektivní odůvodnění či reálné opodstatnění.
47. Podatel je přitom přesvědčen, že vzhledem k dané lokalitě a plánovanému uspořádání zástavby je plánovaná realizace bytových domů ve Třetím pásmu Stavebního záměru nikoliv pouze v souladu s Územním plánem, ale je i v souladu s veškerými požadavky anebo obecnými principy kladenými na řádné využití území při zachování hodnoty území a pohody obyvatel, což potvrzuje mimo jiné i přiložená grafická příloha.

Důkaz: Grafická příloha – zákresy a vizualizace Stavebního záměru


48. K tomu Podatel doplňuje, že právě realizace bytových domů je spíše způsobila vyřešit současnou zoufalou bytovou situaci na území města Brna.
49. **S ohledem na výše uvedené Podatel navrhuje v Návrhu Územního plánu změnit funkční využití části Pozemku dotčené výstavbou bytových domů ve Třetím pásmu Stavebního záměru tak, aby funkční využití této části bylo nově stanoveno na „k – kompaktní zástavba“ a odpovídalo podmínkám uvedeným v Územním plánu a zohlednilo, resp. neohrozilo realizaci Stavebního záměru.**

B. Návrh na změnu výškové regulace na ploše části Pozemku dotčené výstavbou bytových domů ve Třetím pásmu Stavebního záměru

50. Dle Územního plánu nesmí realizace Stavebního záměru na Pozemku narušit charakter okolní zástavby daný převládajícími půdorysnými rozměry staveb, počtem nadzemních podlaží a způsobem řešení zastřešení včetně eventuálního podkroví. V souladu s Územním plánem dále nesmí realizace Stavebního záměru zhoršit podmínky pro využívání sousedních nemovitostí.
51. Návrh Územního plánu nově explicitně konkretizuje výškovou úroveň povolené zástavby na Pozemku. Z Návrhu Územního plánu vyplývá, že na ploše Pozemku je stanovena výšková úroveň 2. Z Návrhu Územního plánu vyplývá, že výšková úroveň dopadající na Pozemek je stanovena v rozpětí 3 až 10 metrů odpovídající zhruba 3 NP.
52. Tato výšková úroveň je charakteristická pro funkční využití „r - rezidenční nízkopodlažní“, přičemž Podatel v bodu V. A těchto námitek navrhuje na ploše části Pozemku dotčené výstavbou bytových domů ve Třetím pásmu Stavebního záměru změnu tohoto parametru na parametr „k - kompaktní zástavba“.
53. **Podatel nesouhlasí s navrhovanou výškovou úrovní (úroveň 2) na ploše části Pozemku dotčené výstavbou bytových domů ve Třetím pásmu Stavebního záměru, neboť tato výšková úroveň bezdůvodně nezohledňuje Stavební záměr, resp. pokročilou fázi realizace Stavebního záměru a vydaná závazná stanoviska. Podatel proto navrhuje výškovou regulaci upravit tak, aby výšková regulace byla na ploše části Pozemku dotčené výstavbou bytových domů ve Třetím pásmu Stavebního záměru stanovena v úrovni 3 a odpovídala tak navrhované urbanistické struktuře (k - kompaktní zástavba) a zohlednila, resp. neohrozila realizaci Stavebního záměru.**
54. Podatel předně sděluje, že výškové uspořádání Stavebního záměru bylo navrženo při dodržení požadavku na ochranu jak urbanistických hodnot v dané lokalitě, tak volné krajiny, které spoluvytvářejí jedinečnost uspořádání dané lokality.
55. V této souvislosti Podatel opakovaně uvádí, že Stavební záměr v souladu s Územním plánem počítá s níže uvedeným výškovým uspořádáním:
 - a. v Prvním pásmu Stavebního záměru se navrhuje **výstavba jednopodlažních rodinných domů - bungalov s maximální výškou do 3 metrů;**
 - b. ve Druhém pásmu Stavebního záměru se navrhuje **výstavba dvoupodlažních rodinných domů s maximální výškou do 7 metrů;**
 - c. ve Třetím pásmu Stavebního záměru s **výstavbou bytových domů s maximální výškou do 16 metrů.**
56. Vzhledem k výše uvedenému je zřejmé, že výstavba v Prvním pásmu Stavebního záměru je na nejnižší možné výškové úrovni a naplňuje kritéria výškové úrovně 1 se stanoveným rozpětím 3 až 7 metrů. Předchozí věta platí i pro výstavbu ve Druhém pásmu Stavebního záměru, která rovněž naplňuje kritéria výškové úrovně 1.
57. Výše uvedené potvrzuje skutečnost, že navrhované výškové uspořádání Stavebního záměru zohledňuje urbanistické hodnoty dané lokality, jakož i volnou krajinu a zachovává nedotčenou významnou kulturní hodnotu kolem vodního toku Svitavy.




pozn. pohled je pořízen směrem od řeky Svitavy k ulici Parková



pozn. pohled je pořízen směrem od řeky Svitavy k ulici Parková

Důkaz: Grafická příloha – zákresy a vizualizace Stavebního záměru

58. Třetí pásmo Stavebního záměru se nenachází v blízkosti řeky Svitavy, naopak sousedí s ulicí Parková navazující na městskou ulici Obránská. Výstavbou bytových domů ve Třetím pásmu Stavebního záměru je proto významná kulturní hodnota kolem vodního toku Svitavy nedotčena.
59. Navrhovaná výška bytových domů ve Třetím pásmu Stavebního záměru mimo jiné zohledňuje i skutečnost, že se v blízkém okolí při ulici Parková nachází alej tvořená vysokými stromy, v důsledku kterých navrhovaná výška bytových domů do 16 metrů neubírá na kvalitě a prostorové a krajinné hodnotě lokality.



pozn. pohled je pořízen směrem od řeky Svitavy k ulici Parková

Důkaz: Grafická příloha – zákresy a vizualizace Stavebního záměru

60. Třetí pásmo Stavebního záměru bylo navrženo tak, aby byl vytvořen plynulý výškový přechod směrem od vodního toku Svitavy k ulici Parková.
61. **Přiložená grafická příloha jednoznačně potvrzuje, že zástavba ve Třetím pásmu Stavebního záměru nebude narušovat charakter okolní zástavby, krajinný ráz, případně i městské panorama.** Naopak tato grafická příloha potvrzuje, že Stavební záměr je v souladu s politikou územního rozvoje, územně plánovací dokumentací a s cíli a úkoly územního plánování.
62. **Lze uzavřít, že navrhovaná výstavba ve Třetím pásmu Stavebního záměru je v souladu s charakterem území, nezasahuje do urbanistického řešení daného území, a ani do oprávněných zájmů dotčených subjektů, nevybočuje z limitů daných politikou územního rozvoje, územně plánovací dokumentací a s cíli a úkoly územního plánování, a současně jakkoliv nenarušuje prostorovou a krajinnou hodnotu území.**
63. Podatel dále uvádí, že navrhované zvýšení výškové regulace dle tohoto podání Podatele by umožnilo racionální a plnohodnotné využití území pro výstavbu potřebných bytových domů zajišťujících dostupné bydlení pro obyvatele.
64. Podatel je vzhledem k výše uvedenému přesvědčen, že ponecháním výškové regulace na ploše části Pozemku dotčené výstavbou bytových domů ve Třetím pásmu Stavebního záměru za podmínek uvedených v Návrhu Územního plánu by došlo k nepřiměřenému a nezákonnému zásahu do subjektivních práv Podatele (omezení vlastnického práva) a k nepřiměřené majetkové újmě Podatele.
65. Podatel proto navrhuje změnit výškovou regulaci v Návrhu Územního plánu tak, aby výšková regulace byla na ploše části Pozemku dotčené výstavbou bytových domů ve Třetím pásmu Stavebního záměru stanovena v úrovni 3, což odpovídá i Podatelem

požadovanému funkčnímu využití této části Pozemku jako plochy „*k – kompaktní zástavba*“, a aby tak výšková regulace zohlednila, resp. neohrozila realizaci Stavebního záměru.

VI. ZÁVEREČNÉ SHRNU TÍ

66. S ohledem na výše uvedené podává Podatel námitky k Návrhu Územního plánu, v nichž:
- A. nesouhlasí s navrhovaným funkčním využitím části Pozemku dotčené výstavbou bytových domů ve Třetím pásmu Stavebního záměru jako plochy „*r – rezidenční nízkopodlažní*“ dle Návrhu Územního plánu a navrhuje funkční využití změnit na „*k – kompaktní zástavba*“ tak, aby byl zohledněn Stavební záměr a nedošlo k ohrožení jeho realizace.
 - B. nesouhlasí s navrhovanou výškovou regulací (úroveň 2) na ploše části Pozemku dotčené výstavbou bytových domů ve Třetím pásmu Stavebního záměru dle Návrhu Územního plánu a navrhuje ji změnit tak, aby výšková regulace byla v této části Pozemku stanovena v úrovni 3, což odpovídá i Podatelem požadovanému funkčnímu využití „*k – kompaktní zástavba*“, a aby tak výšková regulace zohlednila, resp. neohrozila realizaci Stavebního záměru.
67. Podatel je samozřejmě připraven se s pořizovatelem v této věci kdykoliv sejit a osobně prezentovat návrhy na změnu Návrhu Územního plánu.

- PODPISOVÁ STRANA NÁSLEDUJE NA SAMOSTATNÉM LISTU -

KALÁB – invest, s.r.o.



Jméno: Mgr. Ing. Tomáš Kaláb

Funkce: jednatel

Místo: Brno


Datum: 17.6.2020

KALÁB - invest, s.r.o.

Vídeňská 15, 639 00 Brno

Tel.: 544 509 411

DIČ: CZ06213022



Místo: Brno

Datum: 17.6.2020

Seznam nemovitostí na LV

Číslo LV: 2333
Katastrální území: [Maloměřice \(612499\)](#)

[Zobrazení v mapě](#)

Vlastníci, jiní oprávnění

Vlastnické právo

KALÁB - invest, s.r.o., Videňská 849/15, Štýřice, 63900 Brno

Pozemky

Farsní číslo

[398/1](#)

[398/5](#)

[398/6](#)

[398/7](#)

[398/9](#)

[398/10](#)

Stavby

Na LV nejsou zapsány žádné stavby.

Jednotky

Na LV nejsou zapsány žádné jednotky.

Práva stavby

Na LV nejsou zapsána žádná práva stavby.

Nemovitost je v územním obvodu, kde státní správu katastru nemovitostí ČR vykonává [Katastrální úřad pro Jihomoravský kraj, Katastrální pracoviště Brno-město](#)

Zobrazené údaje mají informativní charakter. Platnost k 09.06.2020 21:00:00.

Seznam nemovitostí na LV

Číslo LV: Katastrální území: [Maloměřice \[612499\]](#)[Zobrazení v mapě](#)

Vlastníci, jiní oprávnění

Vlastnické právo

[Přidat](#)

Pozemky

Pannele nčů

Stavby

Na LV nejsou zapsány žádné stavby.

Jednotky

Na LV nejsou zapsány žádné jednotky.

Práva stavby

Na LV nejsou zapsána žádná práva stavby.

Nemovitost je v územním obvodu, kde státní správu katastru nemovitostí ČR vykonává [Katastrální úřad pro Jihomoravský kraj, Katastrální pracoviště Brno-město?](#)

Zobrazené údaje mají informativní charakter. Platnost k 09.06.2020 21:00:00.

Seznam nemovitostí na LV

Číslo LV: [redacted]

Katastrální území: [Maloměřice \(612499\)](#)

[Zobrazení v mapě](#)

Vlastníci, jiní oprávnění



Pozemky

Popis území: [redacted]



Stavby

Na LV nejsou zapsány žádné stavby.

Jednotky

Na LV nejsou zapsány žádné jednotky.

Práva stavby

Na LV nejsou zapsána žádná práva stavby.

Nemovitost je v územním obvodu, kde státní správu katastru nemovitostí ČR vykonává [Katastrální úřad pro Jihomoravský kraj, Katastrální pracoviště Brno-město](#)

Zobrazené údaje mají informativní charakter. Platnost k 09.06.2020 21:00:00.

Seznam nemovitostí na LV

Číslo LV: Katastrální území: [Maloměřice \[612499\]](#)[Zobrazení v mapě](#)

Vlastníci, jiní oprávnění

Místní úřad

Podíl

Pozemky

Parcelní číslo



Stavby

Na LV nejsou zapsány žádné stavby.

Jednotky

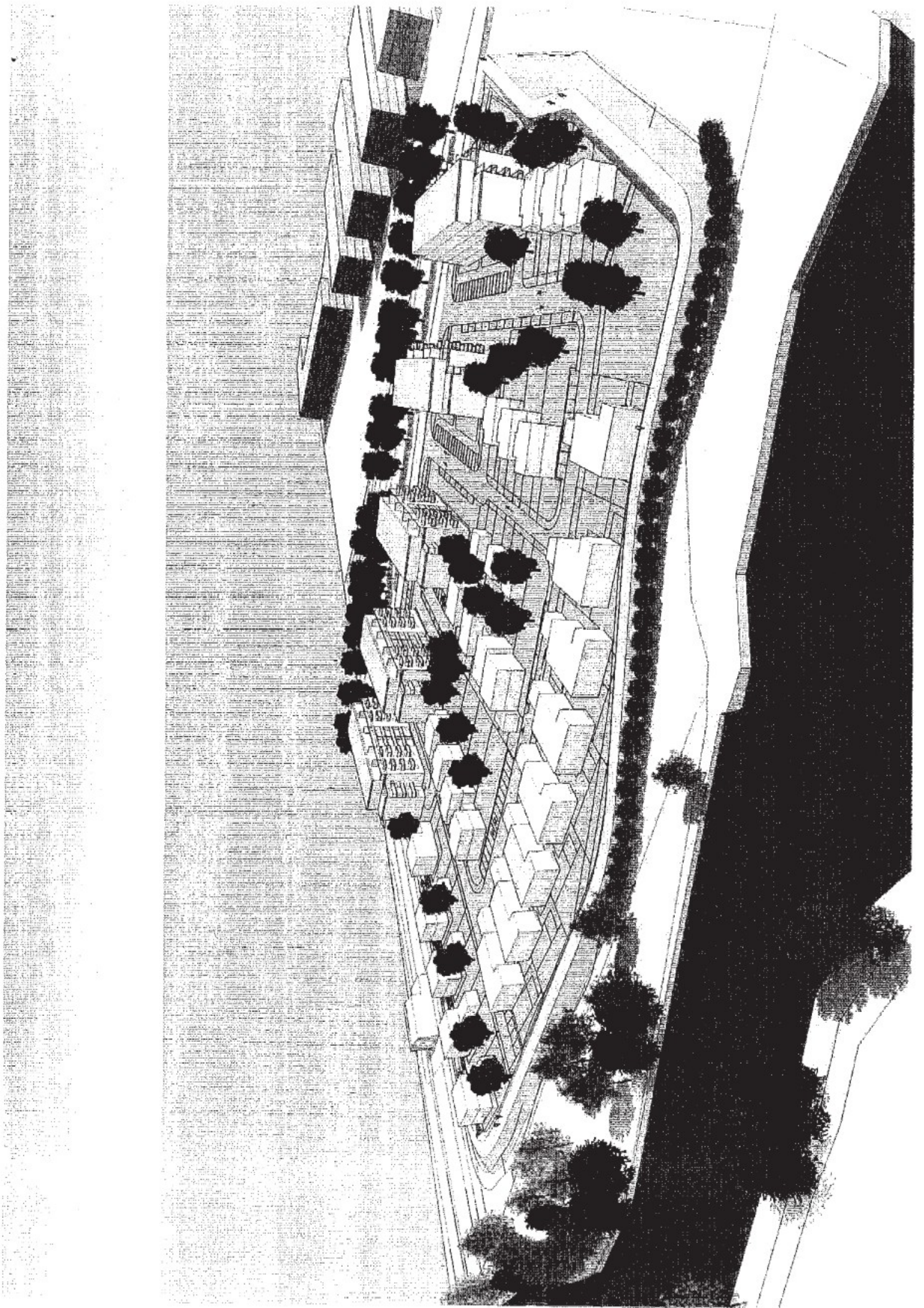
Na LV nejsou zapsány žádné jednotky.

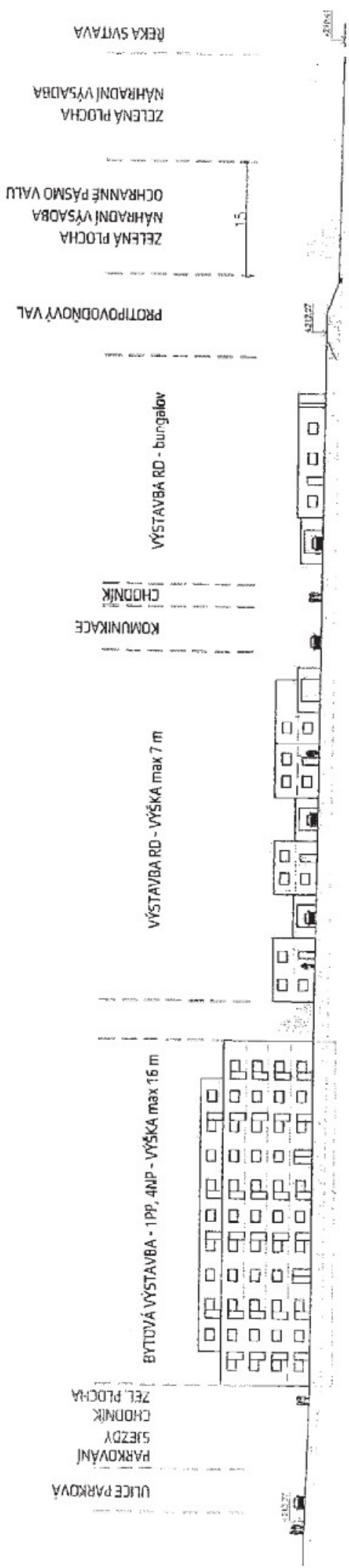
Práva stavby

Na LV nejsou zapsána žádná práva stavby.

Nemovitost je v územním obvodu, kde státní správu katastru nemovitostí ČR vykonává Katastrální úřad pro Jihomoravský kraj, Katastrální pracoviště Brno-město

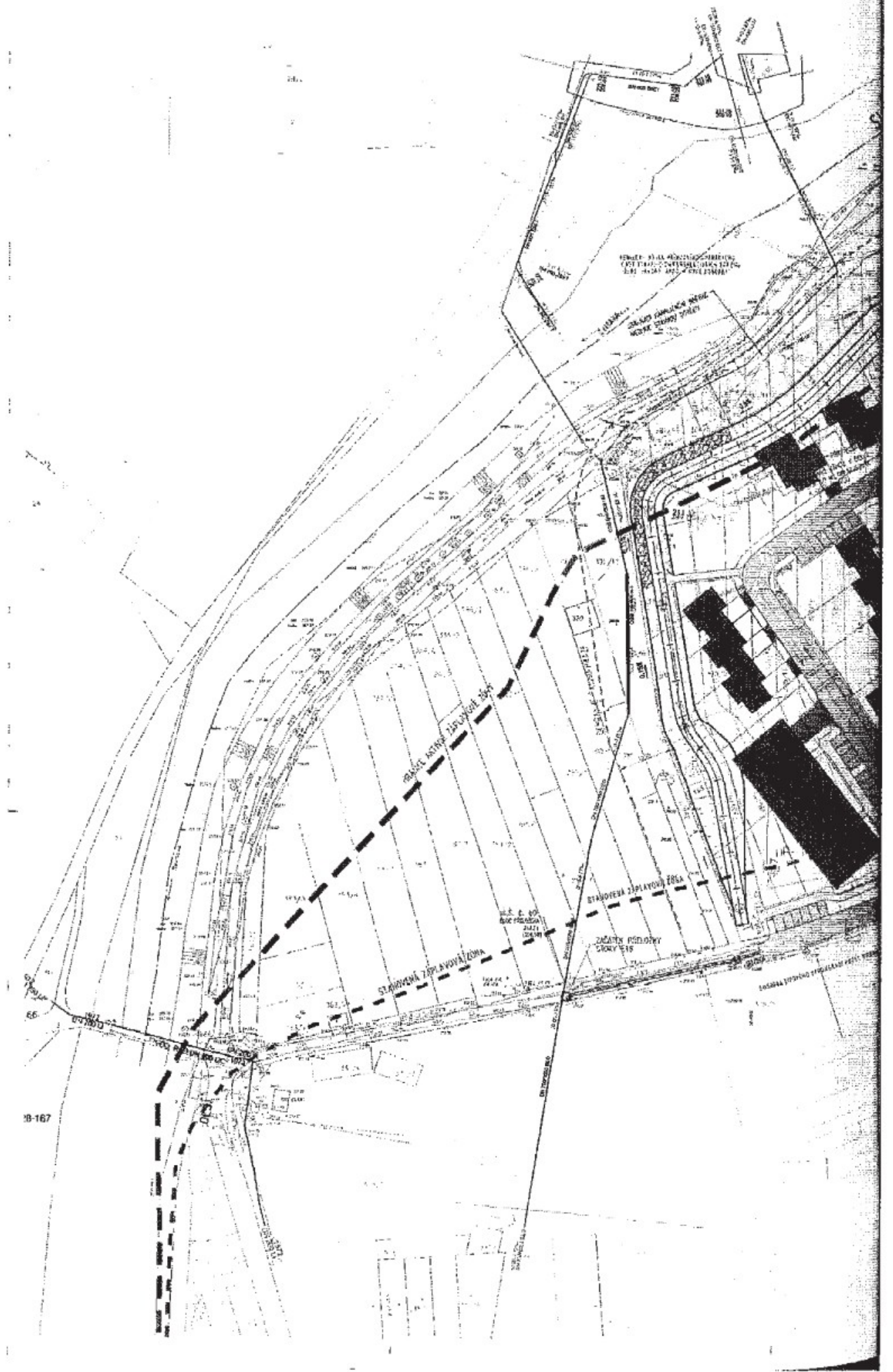
Zobrazené údaje mají informativní charakter. Platnost k 09.06.2020 21:00:00.





-0,000 = ..

ARCHITEKTONICKÉ ŘEŠENÍ A HLAVNÍ PROJEKTANT : ATELIER ZLÁMAL VLČEK 207 ZOO, PROJEKTANT : ING. ARCH. TOMÁŠ ZLÁMAL VYPRACOVAN : ING. MICHAL FROBICH	INVESTOR : KALAB - BS, s.r.o. Věžeňská 348/15 602 09, Brno	MÍSTO STAVBY: BRNO - MČ MĚŠTĚNICE, PARC. č. 42 Technická zóna	PRŮJEKT ZEMĚPISNÝ PROJEKT PROJEKTOVÁ PRACOVNA ZLÁMAL
STAVBA: NOVÁ LOKALITA PRO BYDLENÍ - ZELENÉ NÁBŘEŽÍ		PANE	
ČÍSLO PROJEKTU: C. SITUACE VÝKRESY		ÚČEL: ÚKL. PRO VÝNIK SPOLÉHO TROUSK	
OBSAH: ŘEZ ZASTAVOVANÝM ÚZEMÍM		DATUM: 05/2020	
		MĚŘÍTKO: 1:5, VÝKRESU:	

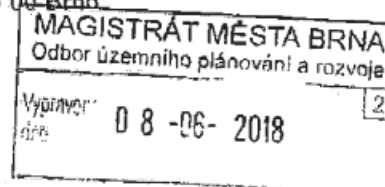


VÁŠ DOPIS ZN.:
ZE DNE: 2018-03-08
NAŠE ČJ.: MMB/0108144/2018
SPIS. ZN.: 4100/OÚPR/MMB/0108144/2018

VYŘIZUJE: Ing. Puttnerová
Ing. Jana Pelikánová
TEL.:
FAX: 542 174 425
E-MAIL: puttnerova.jitka@brno.cz

DATUM: 2018-05-23
POČET LISTŮ: 3

Vážená paní
Ing. Bc. Ilona Lišková
Inženýrská činnost ve stavebnictví
Veletřní 5
603 00 Brno



Magistrát města Brna, Odbor územního plánování a rozvoje (dále jen OÚPR MMB), jako příslušný orgán územního plánování podle ust. § 6 odst. 1 písm. e) zákona č. 183/2006 Sb., o územním plánování a stavebním řádu (stavební zákon), ve znění pozdějších předpisů (dále jen stavební zákon) a dotčený orgán dle ust. § 136 odst. 1 písm. b) zákona 500/2004 Sb., správní řád, ve znění pozdějších předpisů (dále jen správní řád)

v y d á v á

v souladu s ust. § 96b stavebního zákona a § 149 odst. 1 a 2 správního řádu

z á v a z n ě s t a n o v í s k o

k projektové dokumentaci zpracované pro územní řízení pro stavební záměr nazvaný:

**Nová lokalita pro bydlení „Zelené nábřeží“ Brno – Maloměřice TECHNICKÁ INFRASTRUKTURA,
SO 04 Komunikace, Chodníky, veřejná parkoviště
(dále jen záměr).**

Předložený záměr obsahuje:

Novou výstavbu technické infrastruktury a dopravní infrastruktury, nové protipovodňové úpravy v území pro budoucí výstavbu obytné zóny. Záměr obsahuje tyto objekty: SO 01 Protipovodňová opatření – částečné navýšení a ohrázení řešeného území, SO 02 – Přeložka kanalizační stoky E 18: Přeložení stoky DN 700/1050 do nové trasy v délce 314 m, SO 03 – kácení zeleně, SO 04 – Komunikace, chodníky, veřejná parkoviště, SO 06 Splašková kanalizace – větev S1, S2, S3, SO 07 Kanalizace dešťová – větev D1, D2, D3, D4 + výustní objekt, SO 08 – Kanalizace zaolejovaná – větev Z1, Z2, Z3, Z4, Z5 + RN1 + OLK, SO 10 Vodovodní řád – větev V1, V2, V3, V4, SO 12 – Distribuční rozvody VN EON (0,170 km), SO 13 – Trafostanice, SO 14 – Distribuční rozvody NN EON, SO 15 – Veřejné osvětlení.

Po posouzení předložených podkladů dospěl OÚPR MMB k závěru, že výše uvedený záměr je z hlediska souladu s politikou územního rozvoje a územně plánovací dokumentací a z hlediska uplatňování cílů a úkolů územního plánování

p ř í p u s t n ý

Závazné stanovisko se vydává za předpokladu splnění níže následující podmínky pro uskutečnění záměru:

Záměr nazvaný Nová lokalita pro bydlení „Zelené nábřeží“ Brno – Maloměřice TECHNICKÁ INFRASTRUKTURA + SO 04 Komunikace, Chodníky, Veřejná parkoviště bude umístěn v souladu s předloženou projektovou dokumentací (PD) pro územní řízení, zpracovanou firmou Ateliér Zlámal, Ing.



ODBOR ÚZEMNÍHO PLÁNOVÁNÍ A ROZVOJE, KOVUNICOVY 87, 601 07 BRNO

arch. Tomáš Zlámal, Vídeňská 13, 639 00 Brno k datu 02/2018, dle ověřených výkresů, které jsou přílohou tohoto závazného stanoviska. Jakékoliv změny výše uvedeného záměru mající vliv na skutečnosti, které jsou posuzovány OÚPR MMB, musí být znovu předloženy k posouzení.

Závazné stanovisko platí 2 roky od jeho vydání.

Odůvodnění:

Záměr byl předložen OÚPR MMB k vydání závazného stanoviska Ing. Bc. Honou Liškovou – inženýrská činnost ve stavebnictví, Veletržní 5, 603 00 Brno dne 8. 3. 2018.

K žádosti o závazné stanovisko pro záměr: Nová lokalita pro bydlení „Zelené nábřeží“ Brno – Maloměřice TECHNICKÁ INFRASTRUKTURA byly předloženy tyto podklady: A. Průvodní zpráva, B. Souhrnná technická zpráva, Situace širších vztahů, Situace katastrální C.2, Koordinační situace C.3, SO 01 – Protipovodňová opatření Maloměřice ul. Parková (Cacovický jez), SO 02 Přeložka kanalizační stoky E18, SO 06 Splašková kanalizace, SO 07 Kanalizace dešťová, SO 08 – Kanalizace zaolejovaná, SO 10 – Vodovodní řad. Dne 21.5. 2018 byla dokumentace doplněna o SO 04 Komunikace, Chodníky, Veřejná parkoviště.

OÚPR MMB jako orgán územního plánování posoudil záměr podle § 96b odst. 3 stavebního zákona, zda je přípustný z hlediska souladu s politikou územního rozvoje a územně plánovací dokumentací a z hlediska uplatňování cílů a úkolů územního plánování:

Politika územního rozvoje ČR, ve znění Aktualizace č. 1 schválené Usnesením vlády ČR č. 276 ze dne 15. dubna 2015 (dále jen „PÚR“), která je dle ust. § 31 odst. 4 stavebního zákona závazná pro rozhodování v území přiřazuje město Brno jako centrum rozvojové oblasti OB3 Metropolitní rozvojové oblasti Brno. Posuzovaný záměr s ohledem k jeho rozsahu a významu PÚR konkrétně neřeší a svým charakterem není v rozporu s obecnými principy stanovenými v PÚR.


Zásady územního rozvoje Jihomoravského kraje ze dne 5. 10. 2016, účinné od 3. 11. 2016 (dále jen „ZÚR“), které jsou dle ust. § 36 odst. 5 stavebního zákona závazné pro rozhodování v území zpřesnily vymezení Metropolitní rozvojové oblasti Brno, stanovily obecné požadavky na uspořádání a využití území a úkoly pro územní plánování. Celé správní území statutárního města Brna je součástí zpřesněného vymezení metropolitní rozvojové oblasti Brno.

Podle vydaných ZÚR se navrhovaná část stavby SO 01 (Protipovodňová opatření – částečné navýšení a ohrázení řešeného území) podél vodního toku Svitavy nachází v území vymezeném pro realizaci protipovodňových opatření (POP 10) – Opatření na hlavních brněnských tocích. Koridor pro protipovodňová opatření v ZÚR byl vymezen na základě územně plánovacího podkladu (ÚPP) „Generelu odvodnění města Brna“. Předmětná část protipovodňových opatření, která je předmětem umístění podél vodního toku Svitavy, je v souladu s ÚPP „Generelem odvodnění města Brna“, umožňuje plynule navázání na celkovou plánovanou etapu protipovodňových opatření a z tohoto důvodu bylo posouzeno, že předmětná část záměru SO 01 je v souladu se ZÚR.

Dále je v ZÚR vymezena trasa regionálního biokoridoru RK 1469 a regionálního biocentra RBC 243 Cacovická Svitava. Stavební záměr s ohledem k jeho rozsahu neohrozí plánované využití území vyplývající ze ZÚR.

Z hlediska Územního plánu města Brna ze dne 3. 11. 1994, úplné znění ke dni 17. 1. 2018, vč. obecně závazné vyhlášky statutárního města Brna č. 2/2004 o závazných částech Územního plánu města Brna (dále jen ÚPmB), ve znění pozdějších předpisů, a grafické části, který je dle ust. 43 odst. 5 a § 189 odst. 2 stavebního zákona závazný pro rozhodování v území, je posuzovaný záměr součástí:

- návrhové funkční plochy čistého bydlení (BC), plochy pro dopravu s podrobnějším účelem využití stanoveným funkčním typem plochy komunikací a prostranství místního významu. Dotčena je plocha rekreační zeleně návrhové ZR.



Z Regulativů ÚPmB pro uspořádání území (tvořících Přílohu č. 1 obecně závazné vyhlášky statutárního města Brna č. 2/2004 o závazných částech ÚPmB, v platném znění) pro předmětné pozemky vyplývají následující podmínky využití:

PLOCHY ČISTÉHO BYDLENÍ (BC)

- slouží bydlení (podíl hrubé podlažní plochy bydlení je větší než 80%)

PLOCHY PRO DOPRAVU

- jsou určeny zejména pro umístění zařízení systémů dopravní obsluhy města.

Plochy pro dopravu s podrobnějším účelem využití stanoveným funkčním typem - **plochy komunikací a prostranství místního významu** plní funkci veřejného prostranství (konkrétně slouží jako komunikace, chodníky pro pěší, doprovodná zeleň podél komunikací a jsou přístupné všem bez omezení.

PLOCHY REKREAČNÍ ZELENĚ (ZR)

zahrnují zejména

- rekreační areály,
- hřiště,
- koupaliště,
- pláže,
- kempinky.

Přípustné jsou:

- vodohospodářské stavby a stavby protipovodňových opatření se zachováním vegetační složky.

Podmíněně mohou být v těchto plochách přípustné:

- jednotlivé stavby služeb a veřejného stravování za podmínky, že mají doplňkovou funkci, slouží potřebám rekreační funkce plochy a nemají charakter uzavřeného klubového zařízení, tzn. že slouží široké veřejnosti.

Všechny navržené stavební plochy, ve kterých bude řešena nová uliční síť, musí být vybavena městskou zelení. Rozsah a funkční typ městské zeleně bude určen podrobnější územně plánovací dokumentací¹²⁾ nebo územně plánovacím podkladem.¹³⁾

¹²⁾ Tzn. územně plánovací podklad ve smyslu § 25, příp. § 185 odst. 4 zákona č. 183/2006 Sb.

¹³⁾ Tj. regulační plán, příp. územní plán zóny.

Z hlediska zásad regulace území prostorového uspořádání města platí následující ustanovení:

Stavby a zařízení neuvedené v regulačních podmínkách jednotlivých funkčních typů jsou nepřípustné s výjimkou komunikací a zařízení technické vybavenosti zajišťující pouze bezprostřední obsluhu předmětné funkční plochy, objektů zeleně, dětských hřišť a ostatních veřejných prostranství.

Daný stavební záměr se dotýká částečně nestavební plochy ZR, pro kterou platí regulativ, že v plochách nestavebních - volných (kromě chráněných území využitelných přírodních zdrojů) jsou přípustné jednak podzemní liniové stavby technické infrastruktury včetně případných souvisejících zařízení a podzemní liniové dopravní stavby vyznačené schematicky ve výkresové části ÚPmB, jednak stavby přípojek technické infrastruktury pro legální stavby.

Podmíněně jsou přípustné jiné druhy podzemních staveb, pouze pokud mají být budovány ve veřejném zájmu a pokud funkce stavby bude v souladu s regulativy pro konkrétní funkční typ.

Z hlediska zásad uspořádání dopravy je dle doplňujícího výkresu D2 – koncepce cyklistické dopravy (M 1 : 25 000) v koridoru ulice Parkové vedena vybraná výhledová trasa pro cyklistickou dopravu. Posuzovaný záměr neznemožňuje její výhledové vedení.

Z hlediska zásad uspořádání technického vybavení vyznačené ve výkresech Zásobování vodou, Odkanalizování, Zásobování teplem, Zásobování plynem, Zásobování elektrickou energií, Spoje (č. T1, T3, T4, T5, T6, T7, M 1 : 25 000) je zájmové území dotčeno vedením trasy kmenové stoky, vysokotlakého (vtl) plynovodu. Záměr stávající stoku respektuje, trasy vtl plynovodu se přímo nedotýká.



ODBOR ÚZEMNÍHO PLÁNOVÁNÍ A ROZVOJE, KOTLICKOVA 97, 601 61 BRNO

Ochranné režimy

Řešené území je dotčeno vymezeným chráněným územím přírody, krajiny a zeleně – regionálním biocentrem územního systému ekologické stability (zák. č. 114/1992 Sb., o ochraně přírody a krajiny, ve znění pozdějších předpisů). Záměr nenaruší prostorové a funkční parametry biocentra.

Zvláštní podmínky využití území

V návrhových plochách, které jsou dotčeny vyhlášeným záplavovým územím, nelze umísťovat stavby pro bydlení a stavby školních a předškolních zařízení do doby, než budou pro tuto lokalitu realizována protipovodňová opatření podle koncepce zpracované a schválené v rámci Generelu odvodnění města Brna. Záměrem nejsou uvedené stavby umísťovány.

Posouzení z hlediska funkčního využití:

Posuzovaný záměr je součástí zastavěného území, vymezeného v ÚPmB a nachází se v návrhových plochách, kde se předpokládá změna účelu nebo intenzity využití území.

Nově navrhované objekty záměru SO 01 (protipovodňová opatření – částečné navýšení a ohrázení řešeného území), SO 02 (přeložka kanalizační stoky E 18: Přeložení stoky DN 700/1050 do nové trasy v délce 314 m), SO 04 (komunikace, chodníky, veřejná parkoviště), SO 06 (splašková kanalizace – větev S1, S2, S3, SO 07 Kanalizace dešťová – větev D1, D2, D3, D4 + výustní objekt), SO 08 (kanalizace zaolejovaná – větev Z1, Z2, Z3, Z4, Z5 + RN1 + OLK, SO 10 Vodovodní řad – větev V1, V2, V3, V4, SO 12 – Distribuční rozvody VN EON (0,170 km), SO 13 (trafostanice, SO 14 – Distribuční rozvody NN EON) a SO 15 (veřejné osvětlení), které se umísťují v návrhové ploše čistého bydlení (BC) a v ploše komunikací a prostranství místního významu jsou komunikacemi nebo technickým zařízením, které slouží pro potřebu vyvolanou přípustným využitím území tj. pro možnost budoucího umístění staveb s funkcí bydlení; jejich umístění je tedy dle funkčních regulativů ÚPmB v této ploše přípustné.

Předmětná část záměru, která se dotýká částečně nestavební plochy ZR a kde jsou umístěny podzemní liniové stavby technické infrastruktury vyhovuje regulativu ploch nestavebních volných a je tedy přípustná.

Část záměru SO 01 v návrhové ploše bydlení (BC), která po vybudování protipovodňové ochrany dle Generelu odvodnění města Brna přestane plnit svoji protipovodňovou funkci a zůstane součástí terénního reliéfu, svým řešením umožní navázat a využít i zbyvajících část návrhové plochy pro bydlení.

Z výše uvedeného posouzení funkčního využití jednotlivých staveb OÚPR došel k závěru, že záměr regulativům ÚPmB vyhoví.

Posouzení z hlediska prostorových regulativů (IPP):

Nově navrhované objekty záměru nevyvolávají potřebu posouzení z hlediska míry využití území dané indexem podlažní ploch (IPP) v návrhové ploše čistého bydlení (BC), neboť jde o liniové stavby dopravní a technické infrastruktury. Záměr SO 01, spočívající v navýšení a ohrázení území, se rovněž neprojeví ve výpočtu IPP, nevyvolává tedy nutnost posouzení z hlediska IPP.

Zástavba (včetně jejího prostorového uspořádání vycházející z míry využití území dané platným ÚPmB), ke které je umísťována veřejná infrastruktura, není předmětem předkládaného záměru a tedy není ani předmětem posuzování.

Na základě výše uvedeného dospěl OÚPR MMB k závěru že, navrhovaný záměr respektuje funkční a prostorové regulativy dotčených ploch a je v souladu s Územním plánem města Brna.

MMB OÚPR dále posoudil záměr ve vztahu k uplatňování cílů a úkolů územního plánování vyplývajících z ust. § 18 a 19 stavebního zákona.

Pro dané území byly v souladu s úkoly územního plánování dle § 19 pořízeny územně plánovací podklady: Dotčené pozemky posuzovaného záměru jsou součástí řešeného území podrobnějšího územně plánovacího podkladu - Územní studie (ÚS) Maloměřice – západ (atelier Brno - Hrůša, Pelcák. 05/2006) vedené



ODBOR ÚZEMNÍHO PLÁNOVÁNÍ A ROZVOJE KOUNICOVA 67, 661 67 BRNO

v evidenci ILAS pod č. 18218631. ÚS slouží pro změny ÚPmB a pro rozhodování v území v té části území, která je v souladu s ÚPmB. ÚS navrhuje uspořádání veřejného prostoru ul. Parková s komunikací, parkováním, pěším chodníkem a se zachováním stávajícího uličního stromořadí. Záměr toto řešení zohledňuje. ÚS neobsahuje v návrhové ploše BC konkrétní návrh vedení a šířkové uspořádání komunikací (a tím i vedení inženýrských sítí), se kterým by bylo nezbytné záměr posoudit.

Navržené terénní úpravy v rámci stavby SO 01 z důvodu protipovodňových opatření změny výškové poměry v území, s čímž navržené řešení v ÚS počítá (zvýšení plochy na výšku Q 100).

Podle územně plánovacího podkladu „Generelu odvodnění města Brna“ (dále GOMB evidovaného v systému evidence územně plánovacích podkladů pod č. 11872501)“ (část Vodní toky) je předmětné území dotčeno návrhem protipovodňové ochrany (PPO). V místě dotčení stavbou v GOMB je navrhována protipovodňová hráz a vytvoření bermy. V území mezi patou násypu a levým břehem řeky bude zachován prostor pro biokoridor v minimální šířce 25 m, jehož úroveň bude v budoucnu snížena o 0,50 m oproti stávajícímu stavu. Záměr navrhuje opatření částečným navýšením terénu a ohrázením. Osa hráze bude vzdálena od levého břehu hrany koryta Svitavy min. 27 m. V rámci stavby protipovodňového opatření bude provedena přeložka kanalizace E18 DN 700/1050 SO 02. Dešťové vody budou z plochy odváděny vsakem a obvodovým příkopem délky 340 m. Navržená linie ochranné hráze lokality Cacovický jez podél řeky Svitavy odpovídá trase podle koncepce PPO města Brna a tudíž při její pozdější realizaci bude včleněna do jednotné ochranné linie PPO podél řeky Svitavy. Podle Generelu odvodnění města Brna je pro návrhové plochy požadována regulace odtoku dešťových vod na hodnotu 10 l/s/ha. Pro splnění tohoto požadavku jsou v záměru navržena příslušná opatření – retenční nádrže s regulací odtoku.

Z Územně analytických podkladů města Brna (aktualizovaných v roce 2016), které zjišťují a vyhodnocují stav a vývoj v území, slouží jako podklad k pořizování ÚPD, jejich změn a pro rozhodování v území podle ust. § 25 stavebního zákona, vyplývají následující informace a údaje o území: (dále ÚAP)

Dle výkresu 3a – Výkres limitů využití území – omezení vyplývající ze zvláštních právních předpisů – je v předmětném území limit: Ochrana území před záplavami – stanovená záplavová území

Podle vydaných ÚAP – výkres 2 Výkres hodnot území - je řešené území dotčeno vymezením hodnot krajinného rázu – zelené linie, zelené uzly a pól krajinného rázu – Cacovický ostrov. Podle výkresu 3a Výkres limitů využití území - právních - je část území dotčená stavebním záměrem umístěna v oblasti vymezené jako bezpečnostní pásmo plynovodu. Podle výkresu 3b - výkres ochranných režimů využití území a informací - je území dotčeno biocentrem ÚSES.

Záměr vychází z informací o území uvedených v ÚAP.

OÚPR MMB posoudil soulad s relevantními cíli a úkoly §18 a §19 SZ a shledal, že je záměr s nimi v souladu. V současné době je cílem části záměru – navýšení terénu s vybudováním hrází - vyloučení předmětného území ze záplavového území pro umožnění následné výstavby. Navrhovaný záměr umožní po své realizaci využití území pro funkci určenou Územním plánem města Brna. Navržené opatření bude možné v budoucnu začlenit do systému protipovodňové ochrany města Brna tak, jak je navrženo Generelem odvodnění města Brna (GOMB). Systém hospodaření s dešťovou vodou – regulované vypouštění dešťové vody, příp. její využívání u rodinných domů pro závlahu je v souladu s požadavkem podle GOMB. Realizace technické infrastruktury umožní v zastavěném území hospodárné využívání stávající technické infrastruktury. Navržené řešení neznemožní využití zbytku návrhové plochy vymezené Územním plánem města Brna.

Na základě výše uvedeného OÚPR MMB rozhodl tak, jak je uvedeno ve výrokové části.

OÚPR MMB posuzoval pouze Technickou infrastrukturu, po doplnění záměru i Komunikace. Budoucí zástavbou se nezabýval, neboť v současné době ani není možné ji podle platného regulativu ÚPmB – čl. 9 – Zvláštní podmínky využití území - připustit.



ODBOR ÚZEMNÍHO PLÁNOVÁNÍ A ROZVOJE, KOUNICOVA 87, 601 07 BRNO

Toto závazné stanovisko se vydává jako podklad závazný pro výrokovou část rozhodnutí příslušného stavebního úřadu a v souladu s ust. § 96b odst. 5 stavebního zákona má platnost 2 roky od dne vydání. Platnost závazného stanoviska lze prodloužit, pokud se nezměnily podmínky v území.

Závazné stanovisko nepozbývá platnosti:

- a) bylo-li na základě žádosti podané v době jeho platnosti vydáno územní rozhodnutí, společné povolení nebo jiné obdobné rozhodnutí podle jiného zákona a toto rozhodnutí nabylo právní moci,
- b) byla-li na základě návrhu veřejnoprávní smlouvy nahrazující územní rozhodnutí nebo společné povolení podaného v době jeho platnosti uzavřena veřejnoprávní smlouva a tato veřejnoprávní smlouva nabyla účinnosti, nebo
- c) nabyli-li právních účinků územní souhlas nebo společný územní souhlas a souhlas s provedením ohlášeného stavebního záměru vydaný k oznámení stavebního záměru učiněného v době platnosti závazného stanoviska.

Dostane-li se toto závazné stanovisko do rozporu s politikou územního rozvoje nebo s územně plánovací dokumentací, která byla vydána po vydání závazného stanoviska, orgán územního plánování, který závazné stanovisko vydal, je nahrazen z moci úřední novým závazným stanoviskem.

Platnost závazného stanoviska nelze prodloužit, pokud se změnily podmínky v území.

Proti tomuto závaznému stanovisku se nelze samostatně odvolat. Opravné prostředky lze proti němu uplatnit pouze prostřednictvím odvolání do správního rozhodnutí, pro které je toto závazné stanovisko podkladem.

MAGISTRÁT MĚSTA BRNA
Odbor územního plánování a rozvoje
Kounicova 87
601 07 BRNO
003

vedoucí Odboru územního plánování a rozvoje
Magistrátu města Brna

Příloha:

Ověřená část předložené dokumentace k posuzovanému záměru – Koordinační situační výkres m 1 : 500

Doručí se: Ing. Bc. Ilona Lišková, inženýrská činnost ve stavebnictví, Veletržní 5, 603 00 Brno

Na vědomí: OÚPR MMB – sektor, Ing. Sigmundová, Ing. Reichard, Ing. Matoušek, Ref. T1 – Ing. Puttnerová, Ing. Pelikánová, spis - Maloměřice



**Statutární město Brno
primátorka**

JUDr. Markéta Vaňková

Brno 21. února 2019

Č. J.: MMB/80983/2019

POČET PŘÍLOH: 00

Vyjádření statutárního města Brna k projektové dokumentaci pro územní rozhodnutí o umístění stavby „Nová lokalita pro bydlení – Zelené nábřeží, technická infrastruktura“

Vážená paní,

dopisem ze dne 31. 5. 2018 jste jako zástupce investora stavebního záměru, kterým je KALÁB – stavební firma, s. r. o., IČO 494 36 589, Vídeňská 849/15, 639 00 Brno, požádala statutární město Brno o vyjádření k dokumentaci pro územní rozhodnutí o umístění stavby nazvané „Nová lokalita pro bydlení – Zelené nábřeží, technická infrastruktura“ zpracované v květnu a doplněná v září 2018 Ateliérem Zlámal, Vídeňská 13, 639 00 Brno.

Statutární město Brno je dle ust. § 85 odst. 1 písm. b) zákona č. 183/2006 Sb., o územním plánování a stavebním řádu (stavební zákon), ve znění pozdějších předpisů, účastníkem územních řízení. Protože předmětem řízení je v tomto případě umístění technické infrastruktury a protipovodňových opatření pro budoucí výstavbu obytného souboru rodinných domů a bytových domů, dle Přílohy č. 8 obecně závazné vyhlášky statutárního města Brna č. 20/2001, kterou se vydává Statut města Brna, v platném znění, zastupuje město dle čl. 5 odst. 2 písm. h) zmíněné vyhlášky při výkonu této působnosti primátorka.

Z tohoto důvodu se vyjadřuji k předmětné dokumentaci jménem statutárního města Brna, a to následovně:

Předkládaná dokumentace řeší umístění „protipovodňové hráze“ jako protipovodňového opatření (PPO), které je navrženo jako navýšení části plochy zeminou. Součástí návrhu je dále vybudování technické infrastruktury (dešťová a splašková kanalizace, přeložka kanalizačního řadu, retenční a akumulární nádrže, vodovodní řad, vedení veřejného osvětlení, vedení VN, NN, horkovod, trafostanice a telekomunikační sítě), dopravní infrastruktury (vnitroareálová komunikace, chodníky, zpevněné plochy pro veřejná parkoviště) a plochy sadových úprav. Navrhovaná stavba bude vybudovaná pro budoucí výstavbu objektů pro bydlení, vybudování protipovodňové hráze je podmínkou pro možnost umístění staveb pro bydlení, které se budou nacházet v povodňovém pásmu.

Statutární město Brno

Dominikánské náměstí 196/1 | 601 67 Brno | ID datové schránky: a7kbrm | tel.: 542 172 200 | e-mail: primatorka@brno.cz

www.brno.cz

Dle územního plánu města Brna je řešený záměr situován do návrhových ploch čistého bydlení (BC) a návrhových ploch rekreační zeleně (ZR) - částečně umístěná protipovodňová hráz, z čehož vyplývá, že záměr stavby je v souladu s koncepcí územního rozvoje města.

Řešený záměr bude realizován na pozemcích, které se nachází v k.ú. Maloměřice při ulici Parková v Brně.

Požaduji, aby před vydáním územního rozhodnutí pro umístění stavby nazvané „Nová lokalita pro bydlení – Zelené nábřeží, technická infrastruktura“ investor uzavřel se statutárním městem Brnem smlouvu, která vyřeší záruky za vybudování, budoucí vlastnictví a správu:

- stavby obslužné komunikace včetně stavby chodníků, veřejných parkovacích ploch, veřejného osvětlení a objektů veřejné zeleně,
- částí prodlouženého vodovodního řadu pro veřejnou potřebu a stoky splaškové i dešťové kanalizace pro veřejnou potřebu, včetně zařízení pro zpomalení odtoku dešťové vody, a to v podobě a rozsahu dle dokumentace pro územní řízení.

Dále požaduji, aby před vydáním územního rozhodnutí byla s investorem stavby uzavřena smlouva, která vyřeší záruky za vybudování, budoucí vlastnictví a správu:

- stavby protipovodňového opatření tedy protipovodňové hráze, a to v podobě a rozsahu dle dokumentace pro územní řízení.

V případě uzavření shora uvedených smluv, nemám k územnímu řízení pro umístění stavby s názvem „Nová lokalita pro bydlení – Zelené nábřeží, technická infrastruktura“ žádné další připomínky.

S pozdravem



Vážená paní
Ing. Bc. Iľona Liřková
Veletržní 5
603 00 BRNO

NA VĚDOMÍ:
Úřad městské části Brno-Maloměřice a Obřany
Odbor výstavby a územního plánování
Selská 66
614 00 BRNO



**ODBOR VODNÍHO A LESNÍHO HOSPODÁŘSTVÍ A ZEMĚDĚLSTVÍ, KOUNICOVA 67, 601 67 BRNO
ODDĚLENÍ STÁTNÍ SPRÁVY VODNÍHO HOSPODÁŘSTVÍ
VODOPRÁVNÍ ÚŘAD**

VÁŠ DOPIS ČJ.:

ZE DNE: 2018-10-25
NAŠE ČJ.: MMB/0038095/2019
SPIS. ZN.: OVLHZ/MMB/0440731/2018

Ing. Bc. Ilona Lišková
Veletřní 5
603 00 Brno

VYŘIZUJE: Ing. Monika Dubová
TEL.: 542 174 290
E-MAIL: dubova.monika@brno.cz

DATUM: 2019-01-24
POČET LISTŮ: 3

ZÁVAZNÉ STANOVISKO

Magistrát města Brna, Odbor vodního a lesního hospodářství a zemědělství (dále jen „Odbor VLHZ MMB“), jako věcně příslušný vodoprávní úřad podle ust. § 106 odst. 1 zákona č. 254/2001 Sb., o vodách a o změně některých zákonů, ve znění pozdějších předpisů (dále jen „vodní zákon“) a jako místně příslušný správní orgán podle ust. § 11 zákona č. 500/2004 Sb., správní řád, ve znění pozdějších předpisů (dále jen „správní řád“),

žadateli:

KALÁB – stavební firma, spol. s r.o., IČ 26950871, Vídeňská 849/15, 639 00 Brno
- zastoupená: Ing. Bc. Ilona Lišková, nar. l. 5. 1960, Veletřní 674/5, 603 00 Brno
(dále jen „stavebník“)

u d ě l u j e

podle ust. § 17 odst. 1 písm. a), c) vodního zákona a ust. § 149 odst. 1 správního řádu

souhlas

ke stavbě: „Nová lokalita pro bydlení „Zelené nábřeží“ Technická infrastruktura“

v kraji Jihomoravském, ve městě Brně, v k.ú. Maloměřice, na pozemcích p.č. 381/1, 381/5, 381/9, 381/11, 381/12, 381/13, 381/16, 381/17, 381/18, 382/4, 382/11, 394/1, 394/2, 394/3, 394/4, 394/5, 394/6, 394/8, 394/9, 395/7, 395/8, 395/9, 395/10, 395/11, 395/12, 395/14, 396/2, 396/5, 396/6, 396/7, 396/8, 396/9, 396/10, 396/11, 396/12, 396/13, 398/1, 398/3, 398/4, 398/5, 398/6, 398/7, 398/8, 398/9, 398/10, 398/11, 398/12, 398/13, 398/14, 398/15, 398/16, 398/17, 398/18, 398/19, 341/2, 380/1, 380/2, 380/3, 380/5, 383/8, 384/4, 399/2, 400/2, 401/2, 403/5, 403/4, 403/3, 403/2, 404/2, 376/3, 376/2, 376/1, 479/2, 182/4, 700/77, ve vyhlášeném záplavovém území významného vodního toku Svitava stanoveném Krajským úřadem Jihomoravského kraje č.j. JMK 142939/2009, ze dne 29. 1. 2010, a na pozemku, na kterém se nachází koryto vodního toku Svitava, a na pozemcích s takovým pozemkem sousedících, ČIP 4-15-02-1094, IDVT 10100024, ID VÚ: DYJ_0650.

Stručný popis stavby:

Jedná se o stavbu protipovodňového opatření a veřejné technické infrastruktury v lokalitě proti Cacovickému jezu, mezi řekou Svitavou, ulicemi Olší, Parková a Obřanská, v záplavovém území VVT Svitava. V rámci stavby je navrženo protipovodňové opatření spočívající ve vybudování ochranné hráze nad Q100. Za ochrannou hrází jsou navrženy terénní úpravy formou navýšení terénu, které nejsou vodním dílem a nejsou součástí protipovodňové ochrany, za ochrannou hrází jsou dále navrženy přeložka kanalizační stoky pro veřejnou potřebu, prodloužení splaškové kanalizační stoky pro veřejnou potřebu, prodloužení vodovodního řadu pro veřejnou potřebu, vybudování veřejné dešťové kanalizace s výustním objektem do vodního toku Svitava, vybudování veřejné zaolejované dešťové kanalizace, odlučovačů lehkých kapalin a retenčních nádrží z bytových domů a zpevněných ploch komunikací, chodníků a parkovacích stání, s řízeným odtokem do VVT Svitava. V rámci stavby je navržena trafostanice s jedním olejovým transformátorem o výkonu 630 kVA. Množství oleje v transformátoru je max. 400 kg. Trafostanice bude vybavena olejovou vanou na 100% hodnoty obsahu transformátorů.

Součástí stavby jsou:

Protipovodňová opatření:

SO 01 Protipovodňová opatření

SO 02 Přeložka kanalizační stoky E 18

SO 03 Kácení dřevin

Technická infrastruktura:

SO 04 Komunikace, chodníky, veřejná parkoviště

SO 06 Splašková kanalizace – větev S1, S2, S3

SO 07 Kanalizace dešťová – větev D1, D2, D3, D4, výustní objekt

SO 08 Kanalizace zaolejovaná – větev Z1, Z2, Z3, Z4, Z5, RN1 + OLK

SO 10 Vodovodní řad – větev V1, V2, V3, V4

SO 12 Distribuční rozvody VN EON

SO 13 Trafostanice

SO 14 Distribuční rozvody NN EON

SO 15 Veřejné osvětlení

SO 16 Sítě elektronických komunikací CETIN

SO 17 Sítě elektronických komunikací UPC

SO 18 Horkovod

V 1. etapě budou provedeny protipovodňová opatření a přeložka stávající kanalizační stoky.

Ve 2. etapě bude vybudována technická infrastruktura a komunikace. V souvislosti s dopravním napojením nově budované komunikace v ulici Parková na ulici Obřanskou dojde k posunutí zastávky MHD.

Po kolaudaci stavby protipovodňových opatření (ochranné hráze), přeložky kanalizační stoky pro veřejnou potřebu E18, technické infrastruktury (zasahující výstavbou do ochranných hrází) a po vyjmutí pozemků určených pro stavbu bytového komplexu „Zelené nábreží“ ze záplavového území, je možné územně a stavebně povolit stavbu bytových a rodinných domů.

Výstavba bytových domů ani rodinných domů ani likvidace dešťových vod z rodinných domů není součástí tohoto závazného stanoviska.

Souhlas vodoprávního úřadu se podle ust. § 17 odst. 2 vodního zákona vydává za těchto podmínek:

1. Po kolaudaci stavby protipovodňových opatření (ochranné hráze), přeložky kanalizační stoky pro veřejnou potřebu E18, technické infrastruktury (zasahující výstavbou do ochranných hrází) a po vyjmutí pozemků určených pro stavbu bytového komplexu „Zelené nábreží“ ze záplavového území, je možné územně a stavebně povolit stavbu bytových a rodinných domů.

2. Stavebník umožní napojení objektu SO 01 na plánované dobudování protipovodňové ochrany města Brna. Svou stavbou zároveň nesmí stavebník ztížit nebo znemožnit realizaci záměru protipovodňové ochrany vycházející ze „Studie přírodně blízkých protipovodňových opatření a revitalizace údolní nivy hlavních brněnských toků“. V rámci projektové dokumentace v navazujícím stupni stavebník technicky zpřesní místa pro napojení (v místě návodních oblouků hrází) plánovaného protipovodňového valu.
3. Při výstavbě a následném provozování nesmí dojít ke znečištění povrchových nebo podzemních vod, k ohrožení jejich jakosti nedovoleným nakládáním se závadnými látkami, zejména ropnými produkty ze stavebních a dopravních prostředků.
4. Používané mechanizační prostředky musí být v dobrém technickém stavu a musí být dodržena preventivní opatření k zabránění případným úkapům či únikům ropných látek.
5. V záplavovém území, na břehu ani v blízkosti toku nebude skladován lehce odplavitelný materiál, závadné látky ani stavební materiál a stavební nebo nebezpečný odpad.
6. Nesmí dojít k poškození břehů a koryta toku, znečištění toku stavebním odpadem a závadnými látkami.
7. Stavba v záplavovém území nesmí zhoršit odtokové poměry v území.
8. Stavebník přebírá veškerou odpovědnost za případné škody vzniklé na majetku při průchodu povodňových průtoků nebo ledochodů.
9. Vlastník pozemku, stavby nebo majetku v záplavovém území je povinen dbát o statickou bezpečnost a celkovou údržbu stavby, aby neohrožovala plynulý odtok povrchových vod, nebránila průchodu velkých vod a průběhu povodně a zabezpečit ji proti škodám působeným vodou, a znemožnit odplavení jeho majetku.
10. Veškerá rizika možných povodňových škod nese stavebník, resp. vlastník stavby.
11. Pro stavbu v záplavovém území bude zpracován povodňový plán.
12. Po ukončení stavebních prací musí být veškerý materiál odstraněn a používané plochy vráceny do původního stavu.
13. Trafostanice bude vždy zabezpečena tak, aby případné havarijní úniky oleje z transformátorů byly zachytávány v objektu trafostanice bez možných úniků do okolního prostředí.
14. Případné úniky oleje ze zachytné jímky musí být likvidovány organizací, která má k této činnosti oprávnění.
15. Případná manipulace se závadnými látkami dle vyhlášky č. 450/2005 Sb., o náležitostech nakládání se závadnými látkami a náležitostech havarijního plánu, ve znění pozdějších předpisů, je možná pouze na základě havarijního plánu, který bude schválen příslušným vodoprávním úřadem.
16. Budou splněny podmínky Povodí Moravy, s.p., dané ve vyjádření zn. PM-39190/2018/5203/Ka ze dne 9. 1. 2019 a vyjádření zn. PM-14940/2018-203/Ho ze dne 23. 4. 2018:
Neuvažovat žabí klapku na stávající výusti v levobřežní hrázi Svitavy v zatopeném prostoru a případný bezpečnostní uzávěr umístit v bezpečně přístupném vyvýšeném prostoru zástavby.
Zařízení staveniště nebude situováno v záplavovém území vodního toku.
Výsadbu dřevin požadujeme umístit ve vzdálenosti min. 3,0 m od vzdušní paty levobřežní hráze Svitavy (stávající ochranná hráz ve správě Povodí Moravy, s.p.).
17. Platnost souhlasu, jako podkladu pro vydání územního nebo stavebního povolení, se stanovuje 2 roky, tj. do 31. 1. 2021.

Odůvodnění

Podkladem pro vydání tohoto souhlasu byly, kromě vlastní žádosti podané na vodoprávní úřad Odboru VLHZ MMB dne 31. 10. 2018, také tyto doložené doklady:

1. plná moc
2. projektová dokumentace
3. situace stavby se zakreslením místa činnosti
4. hydrotechnické posouzení výstavby na levém břehu řeky Svitavy, zpracované Povodím Moravy, s.p.
5. stanovisko Povodí Moravy, s.p., zn. PM-39190/2018/5203/Ka ze dne 9. 1. 2019 a vyjádření zn. PM-14940/2018-203/Ho ze dne 23. 4. 2018

K žádosti nebyly doloženy všechny požadované doklady, proto vodoprávní úřad Odboru VLHZ MMB vyzval stavebníka k jejich doplnění. Doklady byly doplněny dne 15. 1. 2019.

Orientační určení polohy stavby v souřadnicovém systému JTSK:

Y	X
595 269	1 157 552

Tento souhlas zohledňuje zájmy chráněné vodním zákonem.

Navrhovaná stavba je situována v koridoru nadmístního významu „POP10 – Opatření na hlavních brněnských tocích“, který územně vymezují ZÚR JMK. Plochy koridoru POP10 jsou určeny k umístění přírodně blízkých protipovodňových opatření. Jsou vymezeny schématickým zobrazením v grafické části, a to na základě podkladů poskytnutých Povodím Moravy, s.p., zejména „Studie přírodně blízkých protipovodňových opatření a revitalizace údolní nivy hlavních brněnských toků“ (dále také Studie). V rámci Studie se jedná konkrétně o etapu SO 18. Maloměřice-sever.

Na základě předloženého návrhu je možné konstatovat, že stavba je v souladu se záměrem protipovodňové ochrany města Brna za podmínky, že stavebník umožní napojení objektu SO 01 na plánované dobudování protipovodňové ochrany města Brna. Svou stavbou zároveň nesmí stavebník ztížit nebo znemožnit realizaci záměru protipovodňové ochrany vycházející ze Studie. V rámci projektové dokumentace v navazujícím stupni stavebník technicky zpřesní místa pro napojení (v místě návodních oblouků hrází) plánovaného protipovodňového valu.

Podle stanoviska Povodí Moravy, s.p., zn. PM-39190/2018/5203/Ka ze dne 9. 1. 2019, je z hlediska zájmů daných platným Národním plánem povodí Dunaje a Plánem dílejšího povodí Dyje uvedený záměr možný, protože lze předpokládat, že záměrem nedojde ke zhoršení chemického stavu a ekologického stavu/potenciálu dotčených útvarů povrchových vod a chemického stavu a kvantitativního stavu útvarů podzemních vod, a že nebude znemožněno dosažení jejich dobrého stavu/potenciálu. Toto hodnocení vychází z posouzení souladu daného záměru s výše uvedenými platnými dokumenty. Uvedený záměr vzhledem ke svému charakteru, velikosti a dopadu nebude mít vliv na stav vodního útvaru.

Navrhovaný záměr je technicky zdůvodněný předloženými doklady, nejsou ohroženy ani poškozeny vodohospodářské zájmy, proto vodoprávní úřad vyhověl žádosti a vydal souhlasné závazné stanovisko.

Poučení


Závazné stanovisko ve smyslu ust. § 149 správního řádu a ust. § 17 odst. 1 písm. a), c) vodního zákona je úkon účinný orgánem státní správy vodního hospodářství, není samostatným rozhodnutím ve správním řízení.

Závazné stanovisko samo o sobě není způsobilé vyvolat samostatné právní následky. Tyto mohou být vyvolány prostřednictvím rozhodnutí v dané věci, v tomto případě územním rozhodnutím.

V případě dotčení majetku třetích osob, jejich práv a právem chráněných zájmů, mohou tyto své námitky a připomínky uplatnit pouze v řízení podle stavebního zákona v rámci územního řízení.

Proti závaznému stanovisku se nelze odvolat. Odvolání je možné podat proti rozhodnutí stavebního úřadu, ke kterému je toto stanovisko vydáváno.

MAGISTRÁT MĚSTA BRNA
Odbor územního řízení
Kontaktní místo
601 67 BRNO
007


Ing. Jarana NOVAKOVA
vedoucí oddělení státní správy
vodního hospodářství

Na vědomí

1. ÚMČ Brno-Maloměřice a Obřany, stavební úřad – DS
2. Povodí Moravy, s.p., Dřevařská 11, Brno - DS

Krajský úřad Jihomoravského kraje

Odbor životního prostředí
Žerotínovo nám. 3, 601 82 Brno

Č. j.:
JMK 153968/2018

Sp. zn.:
S - JMK 138709/2015/OŽP/Mar

Vyřizuje/linka
Ing. Marvanová/2633

Brno
26.11.2018

ZÁVAZNÉ STANOVISKO

Krajský úřad Jihomoravského kraje, odbor životního prostředí (dále jen krajský úřad), jako věcně a místně příslušný úřad podle ust. § 29 zákona č. 129/2000 Sb., o krajích, ve znění pozdějších předpisů, v souladu s ust. § 149 zákona č. 500/2004 Sb., správní řád, ve znění pozdějších předpisů (dále jen správní řád) a podle ust. § 17a písm. e) zákona č. 334/1992 Sb., o ochraně zemědělského půdního fondu, ve znění pozdějších předpisů (dále jen zákon) uděluje v souladu s ust. § 9 odst. 8 zákona

S O U H L A S

k dočasnému odnětí zemědělské půdy o celkové výměře 0,8846 ha a trvalému odnětí zemědělské půdy o celkové výměře 2,4527 ha ze zemědělského půdního fondu (dále jen ZPF) v k. ú. Maloměřice, okr. Brno-město pro akci „Výstavba bytového komplexu Zelené nábřeží, Brno - Maloměřice“ ve prospěch společnosti Kaláb – stavební firma spol. s r.o., Vídeňská 15, 639 00 Brno, IČ 49436589 zastoupené na základě plné moci Ing. Bc. Ilonou Liškovou, Veletržní 5, 603 00 Brno, IČ 46337652 (dále jen stavebník).

A) Souhlas k dočasnému a trvalému odnětí zemědělské půdy ze ZPF se vymezuje na těchto částech pozemků v k. ú. Maloměřice

k. ú.	Pozemek p. č.	Výměra pozemku (m ²)			BPEJ	Třída ochra ny	Druh pozemku
		celková	odnímaná trvale	odnímaná dočasně			
Maloměřice	381/1	85	0	85	2.56.00	I.	TTP
	381/11	117	0	117	2.56.00	I.	TTP
	381/12	176	0	176	2.56.00	I.	TTP
	381/13	88	0	88	2.56.00	I.	TTP
	381/16	5	0	5	2.56.00	I.	TTP
	381/17	6	0	6	2.56.00	I.	TTP

381/18	4	0	4	2.56.00	I.	TTP
381/5	4	0	4	2.56.00	I.	TTP
381/9	38	0	38	2.56.00	I.	TTP
395/7	377	377	0	2.22.13	V.	zahrada
395/8	483	161	277	2.22.13	V.	zahrada
395/9	425	293	132	2.22.13	V.	zahrada
395/10	377	331	46	2.22.13	V.	zahrada
395/11	409	363	46	2.22.13	V.	zahrada
395/12	390	278	112	2.22.13	V.	zahrada
395/14	5	5	0	2.22.13	V.	zahrada
396/2	46	15	24	2.56.00	I.	orná
		7	0	2.22.13	V.	půda
396/5	178	91	0	2.22.13	V.	orná
		23	64	2.56.00	I.	půda
396/6	230	18	83	2.56.00	I.	orná
		129	0	2.22.13	V.	půda
396/7	1	0	1	2.56.00	I.	orná půda
396/8	400	262	0	2.56.00	I.	orná půda
		13	0	2.10.00	I.	
		125	0	2.22.13	V.	
396/9	427	15	0	2.10.00	I.	orná půda
		272	0	2.56.00	I.	
		115	25	2.22.13	V.	
396/10	455	291	0	2.56.00	I.	orná půda
		76	68	2.22.13	V.	
		20	0	2.10.00	I.	
396/11	447	92	47	2.22.13	V.	orná půda
		286	0	2.56.00	I.	
		22	0	2.10.00	I.	
396/12	424	26	0	2.10.00	I.	orná půda
		269	0	2.56.00	I.	
		110	19	2.22.13	V.	

396/13	369	105	7	2.22.13	V.	orná půda
		231	0	2.56.00	I.	
		26	0	2.10.00	I.	
398/1	2 030	1 231	56	2.56.00	I.	orná půda
		72	0	2.10.00	I.	
		399	272	2.22.13	V.	
398/3	1 105	19	0	2.10.00	I.	orná půda
		267	0	2.56.00	I.	
		707	112	2.22.13	V.	
398/4	1 097	12	0	2.10.00	I.	orná půda
		229	0	2.56.00	I.	
		722	134	2.22.13	V.	
398/5	1 027	8	0	2.10.00	I.	orná půda
		205	0	2.56.00	I.	
		667	147	2.22.13	V.	
398/6	2 061	9	0	2.10.00	I.	orná půda
		440	0	2.56.00	I.	
		1 022	590	2.22.13	V.	
398/7	1 078	3	0	2.10.00	I.	orná půda
		246	0	2.56.00	I.	
		411	418	2.22.13	V.	
398/8	1 079	9	0	2.10.00	I.	orná půda
		255	0	2.56.00	I.	
		398	417	2.22.13	V.	
398/9	2 103	505	0	2.56.00	I.	orná půda
		31	0	2.10.00	I.	
		711	856	2.22.13	V.	
398/10	3 405	88	0	2.10.00	I.	orná půda
		863	0	2.56.00	I.	
		1 527	927	2.22.13	V.	
398/11	1 082	35	0	2.10.00	I.	orná půda
		273	0	2.56.00	I.	
		476	298	2.22.13	V.	

	398/12	1 039	243 39 539	43 0 175	2.56.00 2.10.00 2.22.13	I. I. V.	orná půda
	398/13	1 055	40 212 490	0 66 247	2.10.00 2.56.00 2.22.13	I. I. V.	orná půda
	398/14	3 668	873 126 1 619	300 0 750	2.56.00 2.10.00 2.22.13	I. I. V.	orná půda
	398/15	1 170	40 379 440	0 31 280	2.10.00 2.56.00 2.22.13	I. I. V.	orná půda
	398/16	1 170	36 378 400	0 28 328	2.10.00 2.56.00 2.22.13	I. I. V.	orná půda
	398/17	1 044	33 368 359	0 0 284	2.10.00 2.56.00 2.22.13	I. I. V.	orná půda
	398/18	1 133	35 311 427	0 79 281	2.10.00 2.56.00 2.22.13	I. I. V.	orná půda
	398/19	1 106	30 345 478	0 0 253	2.10.00 2.56.00 2.22.13	I. I. V.	orná půda
celkem		34 418	24 527	8 846			
			787	0	2.10.00		
			9 290	1 298	2.56.00		
			14 450	7 548	2.22.13		
<p>Pozemky a části pozemků, na něž se vztahuje tento souhlas k dočasnému a trvalému odnětí zemědělské půdy ze ZPF jsou graficky vyznačeny v příloze č. 1, která je nedílnou součástí tohoto závazného stanoviska.</p>							

B) Souhlas k dočasnému a trvalému odnětí zemědělské půdy ze ZPF se uděluje za těchto podmínek:

- 1) Tento souhlas je udělován pouze pro uvedený účel a odnímanou zemědělskou půdu nelze využít jiným nezemědělským způsobem. V případě odstoupení od záměru musí zůstat odnímaná půda i nadále zemědělskou půdou.
- 2) Veškeré plochy pro objekty zařízení staveniště, manipulační plochy budou zřízeny v rámci odnímaných částí pozemků.
- 3) Během realizace záměru budou učiněna opatření k zabránění úniku pevných, kapalných a plyných látek poškozujících ZPF a jeho vegetační kryt.
- 4) Dle ust. § 3b zákona stavebník doručí kopii pravomocného rozhodnutí, pro které je souhlas k odnětí podkladem, do 30 dnů ode dne jeho platnosti orgánu ochrany ZPF krajského úřadu a dále orgánu ochrany ZPF Magistrátu města Brna.
- 5) Dle ust. § 11 odst. 4 písm.b) zákona povinný k platbě odvodů oznámí písemně orgánu ochrany ZPF krajského úřadu a orgánu ochrany ZPF Magistrátu města Brna zahájení realizace záměru a to nejpozději 15 dnů před jejím zahájením. Za zahájení záměru je z hlediska ochrany ZPF považováno zahájení skrývky ornice.
- 6) V souladu s ust. § 8 odst. 1 zákona a na základě doložených výsledků pedologického průzkumu bude z předmětných pozemků provedena skrývka ornice o mocnosti 20 cm. Sejmuto bude celkem 6 675 m³ ornice (2 275 m³ ornice I. třídy ochrany a 4 400 m³ ornice V. třídy ochrany).
- 7) Skrývka ornice bude separátně uložena na deponiích v místě stavby (skrývka ornice odděleně dle třídy ochrany). Oprávněná osoba provozující stavební činnost je povinna v souladu s ust. § 10 odst. 2 vyhlášky č. 13/1994 Sb., kterou se upravují některé podrobnosti ochrany zemědělského půdního fondu, zajistit ochranu uložené skrývky ornice před znehodnocením, ztrátami a ošetřovat deponie proti zaplevelení.
- 8) Oprávněná osoba provozující stavební činnost je povinna provést rekultivaci předmětných dočasně odňatých pozemků (8 846 m²) dle níže schváleného „Plánu rekultivace“ (Přílohy k žádosti o udělení souhlasu k odnětí půdy ze zemědělského půdního fondu - kapitola 5. plán rekultivace, zpracovatel: LÖW & spol., s.r.o., 05/2018).
- 9) V souladu s ust. § 8 odst. 1 zákona bude hospodárné využití 6 675 m³ skryté ornice zajištěno následujícím způsobem:
 - a) 2 275 m³ skrývky ornice I. třídy ochrany a 379 m³ skrývky ornice V. třídy ochrany bude v mocnosti do 30 cm využito na ohumusování ploch ZPF a zahrad (plocha 8 846 m² – rekultivace pozemků dotčených dočasným odnětím),
 - b) 449 m³ skrývky ornice V. třídy ochrany bude v mocnosti do 10 cm využito na ozelenění ploch veřejné zeleně a plochy vzdušné části protipovodňové hráze (plochy činí 4 485 m²),
 - c) 3 572 m³ skrývky ornice V. třídy ochrany bude využito firmou Recyklace Procházka s.r.o., Jahodová 526/64, 620 00 Brno, IČ 28306651.
- 10) O činnostech souvisejících se skrývkou, přemístěním, rozprostřením, využitím, ochranou a ošetřováním ornice se povede protokol (pracovní deník), v němž se uvádějí všechny skutečnosti rozhodné pro posouzení správnosti, úplnosti a účelnosti využívání ornice.

Kopii protokolu doručí stavebník orgánu ochrany ZPF Magistrátu města Brna při kolaudaci stavby.

- 11) Po ukončení biologické rekultivace oprávněná osoba provozující stavební činnost písemně oznámí orgánu ochrany ZPF krajského úřadu ukončení rekultivace, za účelem provedení šetření v terénu v souladu s ust. § 11b odst. 2 zákona, na jehož základě potvrdí orgán ochrany ZPF krajského úřadu celnímu úřadu ukončení rekultivace. Na základě tohoto potvrzení o ukončení biologické rekultivace bude ukončena platba odvodů za dočasné odnětí půdy ze ZPF.

C) Plán rekultivace

V souladu s ust. § 9 odst. 8 písm. c) zákona schvaluje orgán ochrany ZPF krajského úřadu „Přílohu k žádosti o udělení souhlasu k odnětí půdy ze zemědělského půdního fondu - kapitola 5. plán rekultivace“, podle kterého budou předmětné dočasně odňaté pozemky rekultivovány zpět do ZPF.

Plán rekultivace je označen razítkem krajského úřadu a parafou, v originále bude uložen u orgánu ochrany ZPF krajského úřadu. Kopie plánu rekultivace bude uložena spolu s žádostí o odnětí půdy ze ZPF u orgánu ochrany ZPF Magistrátu města Brna.

D) Za trvalé a dočasné odnětí zemědělské půdy ze ZPF se vymezuje platba odvodů

Za trvalé odnětí zemědělské půdy (bytové domy a rodinné domy včetně zpevněných ploch – o výměře 0,9822 ha) ze ZPF se vymezuje platba odvodů v souladu s ust. § 11 odst. 1 zákona.

Podle přílohy č. 4 vyhlášky č. 441/2013 Sb., oceňovací vyhlášky, je základní cena zemědělských pozemků s přiřazenou BPEJ (bonitovanou půdně ekologickou jednotkou) 2.10.00 stanovena ve výši 15,82 Kč/m², BPEJ 2.56.00 stanovena ve výši 14,02 Kč/m² a BPEJ 2.22.13 stanovena ve výši 4,18 Kč/m².

Podle vyhlášky č. 48/2011 Sb., o stanovení tříd ochrany, ve znění pozdějších předpisů, jsou pozemky s přiřazenou BPEJ 2.10.00 a 2.56.00 zařazeny do I. třídy ochrany, při výpočtu odvodu byl proto použit koeficient třídy ochrany 9, pozemky s přiřazenou BPEJ 2.22.13 zařazeny do V. třídy ochrany, při výpočtu odvodu byl proto použit koeficient 3. Při výpočtu odvodů nebyla použita žádná ekologická váha vlivu podle části B zákona.

V souladu s ust. § 9 odst. 9 zákona se výše odvodů za trvalé odnětí zemědělské půdy ze ZPF vymezuje orientačně ve výši **538.422 Kč**.

V souladu s ust. § 11a odst. 1 písm. c) zákona se odvody za trvale odňatou půdu nestanoví, neboť se jedná o stavby dálnic, silnic a místních komunikací, včetně jejich součástí a příslušenství (veřejné komunikace – 7 573 m²).

V souladu s ust. § 11a odst. 1 písm. g) zákona se odvody za trvale odňatou půdu nestanoví, neboť se jedná o změnu druhu pozemku na druh pozemku ostatní plocha se způsobem využití zeleň, bude-li dotčený pozemek veřejným prostranstvím (veřejná zeleň – 2 413 m²).

V souladu s ust. § 11a odst. 1 písm. i) zákona se odvody za trvale odňatou půdu nestanoví, neboť se jedná o stavby ve veřejném zájmu, jejichž hlavním účelem je ochrana před povodněmi (protipovodňová hráz – 4 294 m², retenční nádrž – 425 m²).

Za dočasné odnětí zemědělské půdy ze ZPF (o výměře 0,8846 ha) se vymezuje platba odvodů v souladu s ust. § 11 odst. 1 zákona.

Podle přílohy č. 4 vyhlášky č. 441/2013 Sb., oceňovací vyhlášky, je základní cena zemědělských pozemků s přiřazenou BPEJ (bonitovanou půdně ekologickou jednotkou) 2.10.00 stanovena ve výši 15,82 Kč/m², BPEJ 2.56.00 stanovena ve výši 14,02 Kč/m², BPEJ 2.22.13 stanovena ve výši 4,18 Kč/m².

Podle vyhlášky č. 48/2011 Sb., o stanovení tříd ochrany, ve znění pozdějších předpisů, jsou pozemky s přiřazenou BPEJ 2.10.00 a 2.56.00 zařazeny do I. třídy ochrany, při výpočtu odvodu byl proto použit koeficient třídy ochrany 9, pozemky s přiřazenou BPEJ 2.22.13 zařazeny do V. třídy ochrany, při výpočtu odvodu byl proto použit koeficient 3. Při výpočtu odvodů nebyla použita žádná ekologická váha vlivu podle části B zákona.

Odvody za dočasné odnětí se stanoví za každý kalendářní rok jako stý díl částky skutečné výše odvodů za odnětí půdy ze ZPF na dotčeném pozemku. V případě, že uvedené odnětí se uskuteční nebo bude ukončeno v průběhu kalendářního roku, odvody se stanoví ve výši jedné dvanáctiny stého dílu částky skutečné výše odvodů, a to za každý i započatý měsíc.

V souladu s ust. § 9 odst. 9 zákona se výše odvodů za dočasné odnětí zemědělské půdy ze ZPF vymezuje pouze orientačně (na podkladě doloženého výpočtu odvodů) v celkové výši cca **2.553 Kč za rok**.

Dle ust. § 11 odst. 2 zákona o výši odvodů za odnětí zemědělské půdy ze ZPF rozhodne orgán ochrany ZPF Magistrát města Brna podle přílohy zákona po zahájení realizace záměru. Dle ust. § 11 odst. 3 zákona se bude při rozhodování o odvodech vycházet z právního stavu ke dni nabytí právní moci prvního rozhodnutí vydaného ve věci podle zvláštního právního předpisu (stavební zákon).

Předmět žádosti

Krajský úřad obdržel dne 29.10.2015 žádost společnosti Kaláb – stavební firma spol. s r.o., Vídeňská 15, 639 00 Brno, IČ 49436589, o odnětí ze zemědělské půdy ze ZPF pro akci "Výstavba bytového komplexu Zelené nábřeží, Brno - Maloměřice" v k. ú. Maloměřice, okr. Brno – město. Žádost byla postoupena krajskému úřadu odborem vodního a lesního hospodářství a zemědělství (OVLHZ) Magistrátu města Brna, který žádost doporučil ke kladnému vyřízení. Dne 03.12.2015 pod č. j. JMK 150853/2018 krajský úřad zaslal žadateli výzvu k doplnění žádosti o závazné stanovisko k posouzení vlivů provedení záměru na životní prostředí ve smyslu ustanovení § 9a zákona č. 100/2001 Sb., o posuzování vlivů na životní prostředí, ve znění pozdějších předpisů. Ve výzvě uvedl, že „na základě zjišťovacího řízení provedeného podle § 7 citovaného zákona pak KrÚ JMK OŽP dopisem č.j. JMK 156250/2015 ze dne 9.12.2015 stanovil, že uvedený záměr bude posuzován ve smyslu uvedeného zákona. Nelze vyloučit, že průběh a výsledek uvedeného posuzování mohou mít dopad mj. na prostorové parametry požadovaného záboru ZPF, proto do doby doplnění výše požadovaného podkladu nelze vydat souhlas k odnětí zemědělské půdy ze zemědělského půdního fondu ve smyslu § 9 odst. 1 zákona.“

Dne 02.08.2018 byla žádost doplněna o následující přílohy:

- plná moc pro Ing. Bc. Ilonu Liškovou, Veletržní 5, 603 00 Brno, IČ 46337652,

- vyjádření krajského úřadu z hlediska posuzování vlivů na životní prostředí, č. j. JMK 174335/2017 ze dne 18.12.2017, ve kterém je uvedeno „po nabytí účinnosti zákona č. 326/2017 Sb., není záměr předmětem zjišťovacího řízení, neboť nedosahuje limitních hodnot bodů 108 a 109 přílohy č. 1 zákona“,
- závazné stanovisko Magistrátu města Brna, odboru územního plánování a rozvoje, č. j. MMB/0108144/2018 ze dne 03.08.2018,
- přílohy k žádosti o udělení souhlasu k odnětí půdy ze ZPF (zpracovatel: LÖW & spol., s.r.o., Ing. Radka Slatkovská, 05/2018),
- technická infrastruktura - A. Průvodní zpráva (zpracovatel: Ateliér Zlámal, 03/2018),
- technická infrastruktura – B. Souhrnná technická zpráva (zpracovatel: Ateliér Zlámal, 05/2018),
- výkresy – C.1 Situace širších vztahů, C.3 Koordinační situace, C.4 Katastrální situace.

Dne 04.10.2018 na základě požadavku krajského úřadu byla žádost doplněna o následující přílohy:

- přílohy k žádosti o udělení souhlasu k odnětí půdy ze ZPF - výpočet odvodů za odnětí půdy ze ZPF, vyhodnocení předpokládaných důsledků záboru na ZPF, předběžná bilance skrývky ornice (zpracovatel: LÖW & spol., s.r.o., Ing. Radka Slatkovská, 05/2018),
- pedologický průzkum (zpracovatel: LÖW & spol., s.r.o., Ing. Radka Slatkovská, 05/2018),
- výkres – Využití skryté ornice.

Dne 26.11.2018 na základě požadavku krajského úřadu byla žádost doplněna o následující přílohu:

- souhlas s uložením ornice (RECYKLACE – PROCHÁZKA s.r.o.).

Předmětem žádosti je protipovodňová úprava území, dopravní a technická infrastruktura pro následnou bytovou výstavbu bytových a rodinných domů. Projekt řeší v 1. etapě terénní úpravy - protipovodňová opatření, napojení bytových a rodinných domů na dopravní a technickou infrastrukturu, v 2. etapě výstavbu 5 bytových domů a 26 rodinných domů včetně veřejné zeleně a zahrad. Odnětím zemědělské půdy ze ZPF (skrývkou ornice, hospodárným využitím ornice a orientačním vymezením odvodů) je řešena protipovodňová úprava i následná výstavba obytného souboru.

Vlastníkem pozemků p. č. 398/1, 398/5, 398/6, 398/7, 398/9, 398/10, 398/17, 398/18, 396/2, 396/5, 396/6, 396/7, 396/8, 396/9, 396/10, 396/11, 396/12, 396/13, 395/8, 395/9, 395/10, 395/11, 395/12, 381/1, 381/5, 381/9, 381/11, 381/12, 381/13, 381/16 v k. ú. Maloměřice je dle výpisu z katastru nemovitostí společnost Kaláb – invest, s.r.o., Vídeňská 15, 639 00 Brno, IČ 06213022 (doložen souhlas s vyjmutím pozemků ze ZPF společností Kaláb – stavební firma, s.r.o., Vídeňská 15, 639 00 Brno, IČ 49436589), vlastníkem pozemků p. č. 398/3, 398/8, 398/11, 398/12, 398/13, 398/13, 398/14, 398/15, 398/16, 398/17, 398/18, 398/19, 396/2, 396/5, 396/6, 396/7, 396/9, 396/10, 396/11, 396/12, 396/13, 395/8, 395/9, 395/10, 395/11, 395/12, 381/1, 381/5, 381/9, 381/11, 381/12, 381/13, 381/16, 381/17, 381/18 v k. ú. Maloměřice je dle výpisu katastru nemovitostí Ing. Tomáš Mejzlík a vlastníkem pozemku p. č. 398/4 v k. ú. Maloměřice je STAVOS Brno, a.s.

Z žádosti dále vyplývá, že navazujícím řízením dle stavebního zákona bude územní rozhodnutí.

Odůvodnění

Žádost o udělení souhlasu k dočasnému a trvalému odnětí zemědělské půdy ze ZPF pro akci „Výstavba bytového komplexu Zelené nábřeží, Brno - Maloměřice“ v k. ú. Maloměřice, okr. Brno-město, je opatřena všemi potřebnými doklady a náležitostmi, kterými jsou:

- postoupení žádosti Magistrát města Brna, OVLHZ, č. j. MMB/0381694/2015 ze dne 26.10.2018,
- žádost ze dne 30.07.2015 (výpis parcel určených k vynětí ze ZPF, souhlasy vlastníků pozemků s vynětím ze ZPF, mapa BPEJ, zastavovací situace, průzkum provedený v místě stavby + fotodokumentace, průvodní zpráva k vynětí ze ZPF, výpočet odvodů ze dne 09.07.2015, situace – schéma vynětí půdy ze ZPF),
- výzva k odstranění vad žádosti - Magistrát města Brna, OVLHZ, č. j. MMB/0303937/2015 ze dne 14.08.2015,
- doplnění žádosti ze dne 11.09.2015 (seznam odnímaných pozemků, výpočet odvodů ze dne 09.09.2015, situace – kopie katastrální mapy, průvodní zpráva k vynětí ze ZPF, celková situace 04/2015, sdělení Úřadu městské části města Brna, Brno Maloměřice a Obřany, stavebního úřadu, č. j. McBMOB/03063/15 ze dne 08.06.2015),
- výpis z katastru nemovitostí – LV č. 1627, 2970, 3149 pro k. ú. Maloměřice,
- závazné stanovisko Magistrátu města Brna, OVLHZ, vodoprávního úřadu, č. j. MMB/0266199/2015 ze dne 13.07.2015,
- vyjádření Magistrátu města Brna, odboru životního prostředí, č. j. MMB/0153733/2015/LK,
- plná moc,
- hydrotechnické posouzení výstavby na levém břehu Svitavy k. ú. Maloměřice u Cacovického jezu (zpracovatel: Povodí Moravy s. p., útvár hydroinformatiky a geodetických informací, Ing. Gimun, 05/2015),
- stanovisko a vyjádření Povodí Moravy, zn. PM020265/2015-203/Ho ze dne 25.05.2015,
- soulad projektované PPO Maloměřice ulice Parková „Zeleně nábřeží“ se Studii přírodě blízkých PPO na brněnských tocích, Pöyry Environment a.s., zn. č. 2.17/Ro/332/Vag ze dne 29.05.2015,
- posouzení režimu podzemní vody a její vliv na zamyšlenou stavbu – Cacovické nábřeží (zpracovatel: Prof. Ing. Jaromír Říha, CSc., 12/2014),
- výzva k doplnění žádosti Krajského úřadu Jihomoravského kraje, odbor životního prostředí, č. J. JMK 150853/2015 ze dne 03.12.2015,
- doplnění žádosti ze dne 02.08.2018 (plná moc, výpočet odvodů za odnětí půdy za ZPF, vyhodnocení předpokládaných důsledků záboru na ZPF, předběžná bilance skrývky ornice, výsledky pedologického průzkumu – zpracovatel: LÖW & spol., s.r.o.,

05/2018, technická infrastruktura: A. průvodní zpráva, B. souhrnná technická zpráva – Ateliér Zlámal, 03/2018, výkresy – C.1 Situace širších vztahů, C.3 Koordinační situace, C.4 Katastrální situace),

- závazné stanovisko Magistrátu města Brna, odboru územního plánování a rozvoje, č. j. MMB/0108144/2018 ze dne 23.05.2018,
- vyjádření z hlediska posuzování vlivů na životní prostředí – Krajský úřad Jihomoravského kraje, odbor životního prostředí, č. j. JMK 174335/2017 ze dne 18.12.2017,
- doplnění žádosti ze dne 04.10.2018 (výpočet odvodů za odnětí půdy ze ZPF, vyhodnocení předpokládaných důsledků záboru na ZPF, předběžná bilance skrývky, výkres – využití skryté ornice, pedologický průzkum - zpracovatel: LÖW & spol., s.r.o., 05/2018),
- doplnění žádosti ze dne 26.11.2018 – souhlas s uložení ornice (RECYKLACE – PROCHÁZKA s.r.o.).

Orgán ochrany ZPF krajského úřadu shledal, že zemědělská půda může být pro daný záměr dočasně a trvale odňata ze ZPF, neboť byla prokázána nezbytnost navrhovaného nezemědělského využití, u kterého nebyl shledán zásadní rozpor se základními zásadami ochrany ZPF, vyplývajícími z ust. § 4 zákona.

Předmětným záměrem, nedojde k narušení organizace ZPF, sítě zemědělských účelových komunikací, hydrologických a odtokových poměrů v území. Ovlivnění odtokových poměrů bude zanedbatelné, jak je uvedeno ve Vyjádření Povodí Moravy, s.p. (č. j. PM020265/5015-203/Ho ze dne 25.05.2015): „*Útvar hydroinformatiky a geodetických informací Povodí Moravy, s. p. provedl hydrotechnické posouzení odtokových poměrů navrženou výstavbou v lokalitě Zelené nábřeží. Z výpočtů vyplynulo, že ovlivnění výšky hladiny při povodni bude do 1 cm, tedy zanedbatelné.*“

Předmětné části pozemků jsou dle doloženého závazného stanoviska Magistrátu města Brna, odboru územního plánování a rozvoje č. j. MMB/0108144/2018 ze dne 23.05.2018 v platné územně plánovací dokumentaci součástí „*návrhové funkční plochy čistého bydlení (BC), plochy pro dopravu s podrobnějším účelem využití stanoveným funkčním typem plochy komunikací a prostranství místního významu. Dotčena je plocha rekreační zeleně návrhové ZR. OÚPR MMB posoudil soulad s relevantními cíli a úkoly § 18 a § 19 SZ a shledal, že je záměr s nimi v souladu. V současné době je cílem části záměru – navýšení terénu s vybudováním hrází – vyloučení předmětného území ze záplavového území pro umožnění následné výstavby. Navrhovaný záměr umožní po své realizaci využít území pro funkci určenou Územním plánem města Brna. Navržené opatření bude možné v budoucnu začlenit do systému protipovodňové ochrany města Brna tak, jak je navrženo Generelem odvodnění města Brna (GOMB). Systém hospodaření s dešťovou vodou – regulované vypouštění dešťové vody, příp. její využívání u rodinných domů pro závlahu je v souladu s požadavkem podle GOMB. Realizace technické infrastruktury umožní v zastavěném území hospodárné využívání stávající technické infrastruktury. Navržené řešení neznemožní využití zbytku návrhové plochy vymezené Územním plánem města Brna.*“

Poučení

Tento souhlas vydaný podle ust. § 9 zákona se stane závaznou částí rozhodnutí vydaného podle zvláštního právního předpisu (stavební zákon). Žadatel je proto povinen plnit podmínky stanovené v souhlasu k odnětí zemědělské půdy ze ZPF ode dne nabytí právní moci navazujícího rozhodnutí vydaného podle stavebního zákona. Platnost souhlasu k odnětí zemědělské půdy ze ZPF je totožná s platností navazujícího rozhodnutí.

Souhlas k odnětí zemědělské půdy ze ZPF pozbývá platnosti uplynutím 3 let ode dne jeho oznámení žadateli, nestal-li se podkladem pro řízení podle zvláštních právních předpisů.

Změnit podmínky a další skutečnosti stanovené v tomto souhlasu může pouze orgán ochrany ZPF, který jej vydal, a to na návrh žadatele při řízení o změně rozhodnutí vydaného podle zvláštního právního předpisu.

Udělený souhlas se netýká majetkoprávních vztahů k dotčeným pozemkům.

Proti tomuto závaznému stanovisku se nelze samostatně odvolat. Opravné prostředky lze proti němu uplatnit pouze v režimu ustanovení § 149 odst. 4, 5 a 6 správního řádu.

V souladu s ust. § 18 odst. 6 zákona se žádost včetně přílohové části zasilá orgánu ochrany ZPF Magistrátu města Brna, kde bude uložena spolu se stejnopisem tohoto závazného stanoviska.

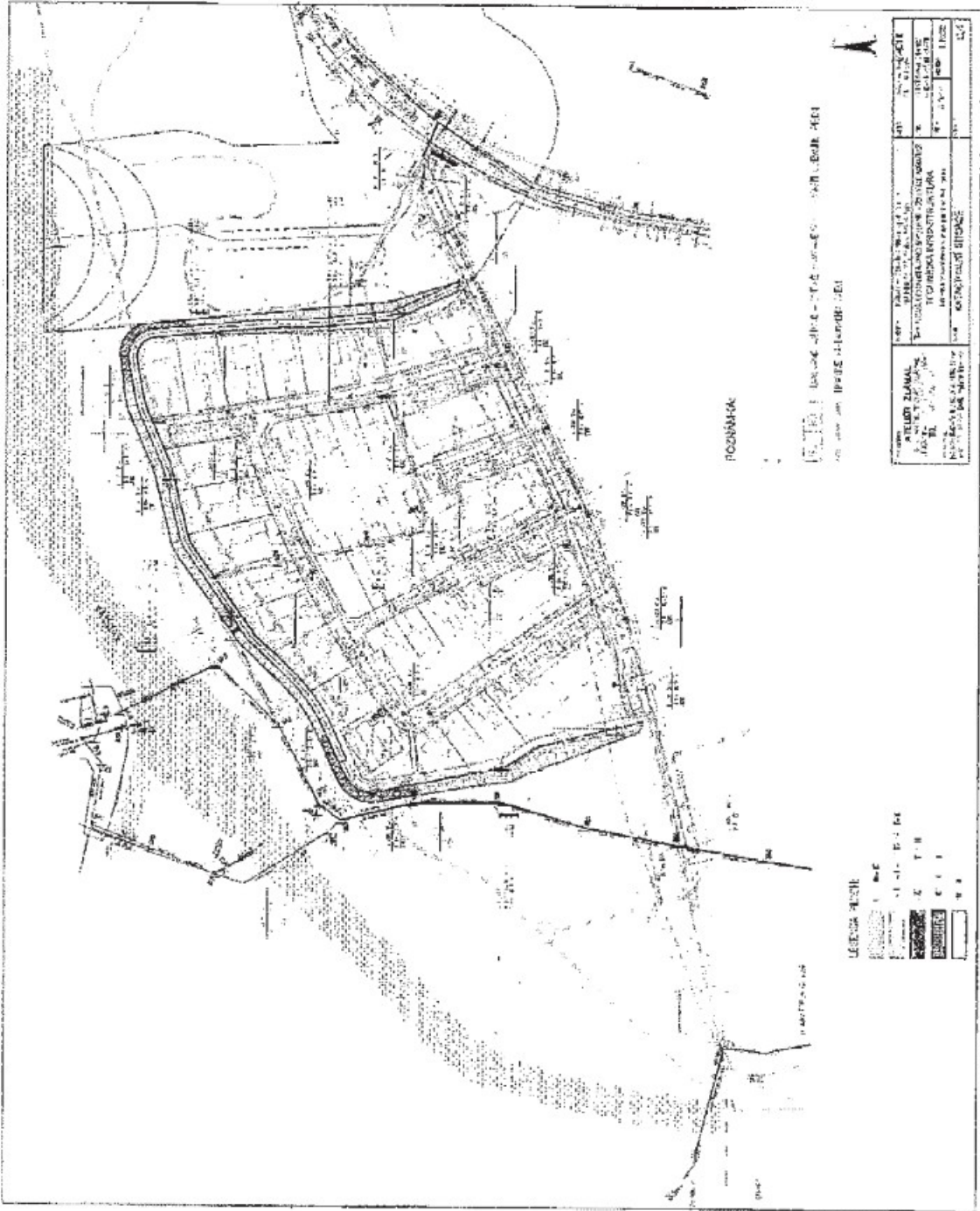


vedoucí odboru

vz. Ing. Jiří Hájek
vedoucí oddělení pasuzování vlivů
na životní prostředí

Příloha:

1. Katastrální situace,
2. Využití skryté ornice.



LEGENDA: 1. 2. 3. 4. 5. 6. 7. 8. 9. 10. 11. 12. 13. 14. 15. 16. 17. 18. 19. 20. 21. 22. 23. 24. 25. 26. 27. 28. 29. 30. 31. 32. 33. 34. 35. 36. 37. 38. 39. 40. 41. 42. 43. 44. 45. 46. 47. 48. 49. 50. 51. 52. 53. 54. 55. 56. 57. 58. 59. 60. 61. 62. 63. 64. 65. 66. 67. 68. 69. 70. 71. 72. 73. 74. 75. 76. 77. 78. 79. 80. 81. 82. 83. 84. 85. 86. 87. 88. 89. 90. 91. 92. 93. 94. 95. 96. 97. 98. 99. 100.

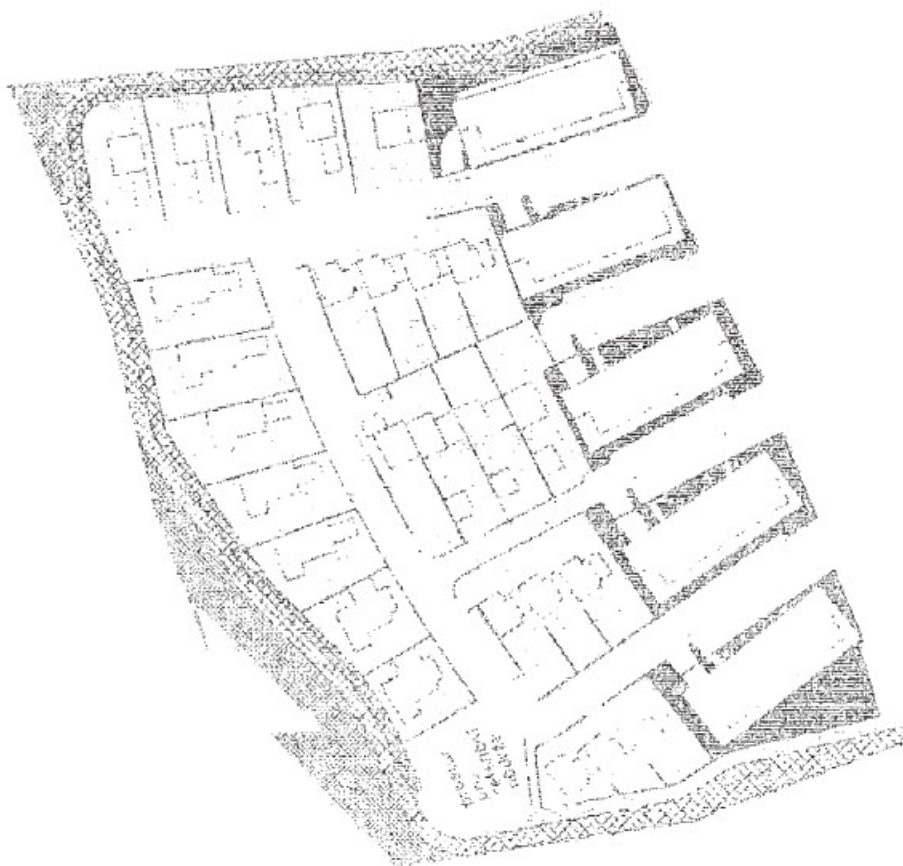
ПОУННАКА ПРОЕКТИРОВАНИЕ И СТРОИТЕЛЬСТВО ВОЕННЫХ ЗАМКАН И Укреплений		ЧАСТЬ I ПЛАН	
МАШТАБ: 1:1000 ДАТУМ: 1940		ЛИСТ: 1/1	
ПРОЕКТОР: [Имя] ИНЖЕНЕР: [Имя]		ЧИТАТЕЛЬ: [Имя]	
КОМПАС: [Имя] КОМПАС: [Имя]		КОМПАС: [Имя]	

VYJIZTI SKRYTÉ ORNICE

-  plochy ZTF 30 cm 1594m²
-  plochy RO
-  zarážky RD 30 cm 7252m²
-  plochy BD
-  plochy veřejné zeleně - BD 18cm 5707m²
-  veřejná stromořadí 18cm 8072m²

plocha hydro
& rekultivace (vozná brána)

hranice státní



Stanovisko obdrží:

- Ing. Bc. Ilona Lišková, Veletržní 5, 603 00 Brno, IČ 46337652 - **DS**

Na vědomí:

- Magistrát města Brna, odbor vodního a lesního hospodářství a zemědělství, oddělení zemědělství, Kounicova 67, 601 67 Brno - **včetně žádosti**
- Úřad městské části Brna, Brno Maloměřice a Obřany, stavební úřad, Selská 66, 614 00 Brno - **DS**

IČ
70888337

DIČ
CZ70888337

Telefon
541651111

Fax
541651579

E-mail
marvanova.ilona@kt-jihomoravsky.cz

Internet
www.kr-jihomoravsky.cz

KRAJSKÝ ÚŘAD JIHOMORAVSKÉHO KRAJE
Odbor životního prostředí
Žerotínovo náměstí 3, 601 82 Brno

Č. j.:
JMK 122928/2018

Sp. zn.:
S-JMK 112984/2018 OŽP/Hor

Vyřizuje/linka
Mgr. Horáčková/1535

Brno
19.09.2018

ROZHODNUTÍ

Krajský úřad Jihomoravského kraje, odbor životního prostředí, jako věcně a místně příslušný správní orgán ochrany přírody a krajiny ve smyslu ust. § 29 odst. 1 a § 67 odst. 1 zákona č. 129/2000 Sb. o krajích ve znění pozdějších předpisů, ve smyslu ust. § 77a odst. 5 písm. h) zákona č. 114/1992 Sb. o ochraně přírody a krajiny, ve znění pozdějších předpisů (dále jen ZOPK) a podle příslušných ustanovení zákona č. 500/2004 Sb., správního řádu, ve znění pozdějších předpisů rozhodl v řízení o povolení výjimky ze základních podmínek ochrany zvláště chráněných druhů živočichů, vedeném na základě žádosti podané Ing. Ilonou Liškovou, Trýbova 2, 602 00 Brno, nar. 01.05.1960, zastupující na základě plné moci společnost KALÁB-BS, s.r.o., Vídeňská 849/15, 639 00 Brno, IČ 49436589 (dále jen žadatel), v souvislosti s realizací záměru „Zelené nábřeží Brno-Maloměřice“ (v k. ú. Maloměřice) dne 06.08.2018 takto:

Podle ust. § 56 odst. 1 ZOPK a ve smyslu ust. § 56 odst. 2 písm. b) a c) ZOPK se

povoluje

společnosti KALÁB-BS, s.r.o., Vídeňská 849/15, 639 00 Brno, IČ 49436589,

výjimka ze zákazů a základních podmínek ochrany (§ 50 odst. 2 ZOPK), a to konkrétně škodlivý zásah do biotopu, rušení a případný transfer početně blíže nespecifikovaného množství jedinců a sídel druhů rodu čmelák (*Bombus* spp.), mravenec (*Formica cunicularia* a *Formica fusca*) a ještěrka obecná (*Lacerta agilis*), za předpokladu splnění těchto podmínek:

1. Výjimka je povolena výhradně v souvislosti s realizací záměru „Zelené nábřeží Brno-Maloměřice“ (v k. ú. Maloměřice) (dále záměr).
2. Po celou dobu realizace záměru žadatel zajistí odborný dozor, fyzickou nebo právnickou osobou – biologický dozor. Tato osoba bude sledovat výskyt zvláště chráněných druhů v prostoru záměru a v případě potřeby zajistí záchranný přenos těchto druhů. O všech odchycích a záchranných transferech je nutné vést podrobnou dokumentaci, která bude obsahovat seznam zjištěných druhů, počty jedinců, způsob odchyty a přenosu, popis původní a náhradní lokality.
3. Přítomnost biologického dozoru je nutná již v přípravné fázi. Ve fázi těsně před realizací záměru bude ověřen aktuální výskyt živočichů a v případě potřeby provedeny transfery.
4. Úprava terénu, tedy skrývka ornice a zvýšení terénu navážkou, bude prováděna mimo vegetační období, tj. od září do dubna běžného kalendářního roku.

5. Odstranění vegetace bude prováděno v mimovegetačním období, tedy v době od listopadu do února běžného kalendářního roku.
6. Ke zvýšení terénu je možné použít pouze materiál (např. výkopovou zeminu), u kterého nebude hrozit znečištění životního prostředí vyluhováním nežádoucích látek.
7. Po dokončení stavby bude provedeno ozelenění prostoru bytového komplexu. Budou vysazeny vhodné dřeviny. V rámci ozelenění by bylo vhodné doplnit i výsadby na břehu Svitavy.
8. Zdejší orgán ochrany přírody si vyhrazuje právo fyzické kontroly provádění prací a dodržování podmínek tohoto rozhodnutí kdykoli v průběhu platnosti výjimky.
9. Každoročně až do ukončení prací podá žadatel správnímu orgánu písemnou zprávu o činnostech provedených podle této výjimky, a to k 31.12. každého roku v době, kdy bude podle výjimky postupováno.
10. Tato výjimka platí od nabytí právní moci tohoto rozhodnutí do 31.12.2025.

O d ů v o d n ě n í :

Žádost o povolení výjimky ze základních podmínek ochrany zvláště chráněných druhů živočichů podala Ing. Ilona Lišková, Trýbova 2, 602 00 Brno, nar. 01.05.1960, zastupující na základě plné moci společnost KALÁB-B5, s.r.o., Vídeňská 849/15, 639 00 Brno, IČ 49436589. V žádosti bylo uvedeno, že žadatel hodlá realizovat záměr „Zelené nábřeží Brno-Maloměřice“ (v k. ú. Maloměřice).

Posuzovaným záměrem je vybudování obytného komplexu 2 bytových domů (jeden s 5 a druhý s 6 nadzemními podlažími). A 66 řadových rodinných domků včetně výstavby dostatečného počtu parkovacích stání pro obsluhu území. Na celém území budou před zahájením výstavby provedeny terénní úpravy – zvýšení terénu. V první fázi bude postavena ochranná hráz zajišťující ochranu území před Q_{100} . Následně bude v zájmovém území sejmuta ornice. Poté budou provedeny terénní úpravy, zvyšující terén nad úroveň hladiny Q_{100} .

Řešené území se nachází v Brně – Maloměřicích mezi Parkovou ulicí a Svitavou a má tvar obdelníku. Na jižní straně je vymezeno Parkovou ulicí, na východní oplocením zahrádek a objektů v Kusákové ulici. Obdobně je řešené území vymezeno i na západě, kde sousedí se zahradami. Na severu navazuje řešené území na veřejný prostor na levém břehu Svitavy. Protipovodňová opatření, dopravní infrastruktura a bytové domy budou realizovány na soukromých pozemcích investora na parc. č.: 381/1, 381/5, 381/9, 381/11, 381/12, 381/13, 381/16, 381/17, 381/18, 382/4, 382/11, 394/1, 394/2, 394/3, 394/4, 394/5, 394/6, 394/8, 394/9, 395/7, 395/8, 395/9, 395/10, 395/11, 395/12, 395/14, 396/2, 396/5, 396/6, 396/7, 396/8, 396/9, 396/10, 396/11, 396/12, 396/13, 398/1, 398/3, 398/4, 398/5, 398/6, 398/7, 398/8, 398/9, 398/10, 398/11, 398/12, 398/13, 398/14, 398/15, 398/16, 398/17, 398/18, 398/19. Dopravní a technická infrastruktura na pozemcích města a městských firem na parc. č.: 341/2, 380/1, 380/2, 380/3, 380/5, 383/8, 384/4, 399/2, 400/2, 401/2, 403/5, 403/4, 403/3, 403/2, 404/2, 376/1, 376/2, 376/3, 479/2.

Při obvodu řešeného území jsou dřeviny tvořící různě rozsáhlé skupiny. Nejrozsáhlejší jsou podél parkové ulice a v severozápadním rohu zájmového území. V centrální části plochy rostou dřeviny spíše soliterně, nebo v malých skupinkách. V části porostu u Parkové ulice dominují domácí listnáče – javory, lípy a jasan

ztepilý. V severozápadní části území se více uplatňují ovocné dřeviny – jabloň domácí, ořešák královský, slivoň švestka a třešeň ptačí. Z neovocných druhů zde roste javor mlč, jasan ztepilý, olše lepkavá, trnka a svída krvavá. V centrální části řešeného území převládají ovocné dřeviny, pravděpodobně pozůstatek zahrádek. Bylinné patro v porostech dřevin má proměnlivý charakter. V místech, kde je vytvořený souvislý zápoj je mezernaté, případně zcela chybí. V místech s rozvolněným zápojem je bylinné patro vyvinuto. Zastoupeny jsou v něm druhy rostoucí v přilehlém travinném porostu. Travinný porost je v centrální části území a má různý charakter. V zásadě je možné říci, že je druhově chudý a dominují v něm ruderalní druhy. Především ve východní části území jsou zastoupeny zplaněné druhy ze zahrádek. Druhová diverzita fauny je odvislá od rostlinných společenstev. Významnou složkou fauny jsou bezobratlí (hmyz, pavouci a plži), např. blanokřídlý hmyz, kam patří předmětné zvláště chráněné druhy rodů mravenec a čmelák.

K žádosti byla přiložena průvodní zpráva, souhrnná technická zpráva, situační výkresy, plná moc, biologické hodnocení (Ing. Boleslav Jelínek, Ph.D., únor 2017) a vyjádření Krajského úřadu Jihomoravského kraje (č. j. JMK 174335/2017 a č. j. JMK 53271/2018).

Se zahájením řízení byl seznámen účastník řízení dle § 71 odst. 3 ZOPK, který je zároveň žadatelem, a to Statutární město Brno, Dominikánské nám. 1, 602 00 Brno, IČ 44992785. Tento účastník se v daném termínu k předložené žádosti nevyjádřil, správní orgán má tudíž za to, že k předmětné žádosti nemá připomínku.

Dále byl se zahájením řízení seznámen spolek, který projevil zájem o informování o zahajovaných správních řízeních ve věcech ochrany přírody, a to Spolek pro rozvoj venkova, Blatnice pod Svatým Antonínkem 223, 696 71 Blatnice pod Svatým Antonínkem. Do řízení se nepřihlásil, nemá tedy postavení účastníka řízení.

Předmětné druhy, tedy druhy rodu čmelák (*Bombus* spp.), mravenec (*Formica cunicularia* a *Formica fusca*) a ještěrka obecná (*Lacerta agilis*) jsou zvláště chráněnými druhy živočichů podle ust. § 48 zákona a v příloze III vyhlášky č. 395/1992 Sb., kterou se provádějí některá ustanovení ZOPK, jsou zařazeny do kategorie „silně ohrožené“ (*Lacerta agilis*) a „ohrožené“ (*Bombus* spp., *Formica* spp.). Přičemž ještěrka obecná je zároveň předmětem ochrany podle práva Evropských společenství (druh přílohy IV směrnice 92/43/EHS).

Způsob života je pro všechny druhy rodu *Bombus* podobný. Samička tráví zimu v zemní komůrce, kterou na jaře opouští, poté vybuduje hnízdo, kam naklade vajíčka. V předmětné lokalitě byl potvrzen pouze potravní výskyt. Jejich hnízda v řešeném území zjištěna nebyla, ačkoli někde v okrajových výše položených částech je vyloučit nelze.

Zjištěné druhy mravenců rodu *Formica* jsou v celé Evropě (včetně brněnské aglomerace) běžné. Obývají nejrůznější habitaty, včetně urbánních zón, parků a ruderalních trávníků. V České republice patří tyto druhy k nejhojnějším druhům mravenců, ale vyhláškou je mezi chráněné živočichy zařazen celý rod *Formica*, kam patří druhy vzácné, tak i běžné, jako jsou oba předmětné druhy. Likvidace několika kolonií nepředstavuje proto významný negativní zásah do populací těchto druhů a nemůže je tak ohrozit.

Přestože ještěrka obecná (*Lacerta agilis*) patří mezi naše nejrozšířenější druhy ještěrek, její početnost díky ztrátě stanovišť v posledních desetiletích silně poklesla. Obývá především suchá a slunná místa, stráně i okraje lesů. Rozmnožuje se koncem jara a začátkem léta, kdy samice naklade do vyhloubené jamky v písku, mechu, hlíně či suché trávě vajíčka, ze kterých se v červenci nebo v srpnu vylíhnou mláďata. Biotop tohoto druhu bude dotčen likvidační vegetace a především navážkami, které lokalitu zcela změní. Lze však předpokládat, že se ještěrka do území po skončení stavby a ozelenění znovu rozšíří, budou-li pro ni v zájmovém území vhodné lokality.

Pro všechny uvedené druhy je nutné, aby si žadatel opatřil výjimku z ochranných podmínek stanovených v ust. § 50 ZOPK a splnil podmínky ust. § 56 odst. 1, tj. výjimku lze povolit pouze v případech kdy jiný veřejný zájem převažuje nad zájmem ochrany přírody nebo v zájmu ochrany přírody. Přičemž pro druh ještěrka obecná, který je předmětem ochrany podle práva Evropských společenství, je nutno naplnit pro povolení výjimky další podmínky dané ust. § 56 odst. 1 a 2 ZOPK, tj. výjimku lze povolit jen pokud je dán některý z důvodů v odst. 2 a zároveň neexistuje jiné uspokojivé řešení a povolovaná činnost neovlivní dosažení či udržení příznivého stavu druhu z hlediska ochrany.

Výjimku pro zvláště chráněné druhy lze tedy povolit při splnění podmínek § 56 odst. 1, tj. v případech, kdy veřejný zájem převažuje nad zájmem ochrany přírody, nebo v zájmu ochrany přírody. Veřejný zájem je spatřován ve vytvoření podmínek k rekreaci a zlepšení možností využití řeky Svratky, včetně její pořiční zóny k volnočasovým aktivitám obyvatel a s tím souvisejícím zlepšení kvality bydlení. Dále ve zvýšení protipovodňové ochrany, která je v současné době v okolí zájmového úseku nedostatečná. Pro zvláště chráněný druh, ještěrka obecná, který je zároveň chráněný podle práva Evropského společenství, je splněna podmínka ust. § 56 odst. 2 písm. b) a c) ZOPK, tedy v zájmu prevence závažných škod a z jiných naléhavých důvodů převažujícího veřejného zájmu, v tomto případě z důvodu sociálního a ekonomického charakteru a důvodů s příznivými důsledky nesporného významu pro životní prostředí. Zároveň povolované činnosti neovlivní udržení příznivého stavu druhu z hlediska ochrany. Realizace stavby bude mít na předmětné druhy v období výstavby dočasné, avšak plně reversibilními rušivé účinky. Negativní vliv na populace předmětných druhů bude minimalizován, pokud bude dopad záměru minimalizován zmírňujícími opatřeními. Neexistuje jiné uspokojivé řešení.

Správní orgán neshledal důvody, které by bránily povolení výjimky, shledal však účelným povolení výjimky omezit splněním podmínek, které jsou uvedeny ve výroku tohoto rozhodnutí v bodech 1 – 10.

Zejména se jedná o podmínku přítomnosti biologického dozoru. Tato osoba bude sledovat výskyt zvláště chráněných druhů v prostoru záměru a v případě potřeby zajistí záchranný přenos těchto druhů. O všech odchycích a záchranných transferech provede podrobnou dokumentaci, která bude obsahovat seznam zjištěných druhů, počty jedinců, způsob odchytu a přenosu, popis původní a náhradní lokality. Přítomnost biologického dozoru je nutná již v přípravné fázi. Ve fázi těsně před realizací záměru bude ověřen aktuální výskyt živočichů a v případě potřeby provedeny transfery. Úprava terénu, tedy skryvka ornice a zvýšení terénu navážkou, bude prováděna mimo vegetační období, tj. od září do dubna běžného kalendářního roku. Odstranění vegetace bude prováděno v mimovegetačním období, tedy v době od listopadu do února běžného kalendářního roku. Ke zvýšení terénu je možné použít pouze materiál (např. výkopovou zeminu), u kterého nebude hrozit znečištění životního prostředí vyluhováním nežádoucích látek. Po dokončení stavby bude provedeno ozelenění prostoru bytového komplexu. Budou vysazeny vhodné dřeviny. V rámci ozelenění by bylo vhodné doplnit i výsadby na břehu Svitavy. Každoročně až do ukončení prací podá žadatel písemnou zprávu o činnostech provedených podle této výjimky, a to k 31.12. každého roku v době, kdy bude podle výjimky postupováno. Správní orgán si vyhradil možnost provádění kontrol v terénu v celém průběhu provádění prací, aby mohl posoudit dodržování podmínek, na jejichž dodržování je povolení výjimky vázáno a rovněž shledal potřebným omezit dobu platnosti výjimky na období do 31.12.2025.

Vzhledem ke skutečnostem uvedeným výše, rozhodl správní orgán tak, jak je uvedeno ve výroku tohoto rozhodnutí.

Poučení o odvolání:

Proti tomuto rozhodnutí lze podat do 15 dnů ode dne jeho doručení odvolání k Ministerstvu životního prostředí ČR podáním u Krajského úřadu Jihomoravského kraje, odboru životního prostředí, Žerotínovo nám. 3, 601 82 Brno. Odvolání se podává v takovém počtu stejnopisů, aby každý účastník dostal jeden stejnopis a jedno vyhotovení zůstalo správnímu orgánu.

Ing. František Havíř v. r.
vedoucí odboru

Za správnost vyhotovení: Mgr. Žaneta Horáčková

Rozdělovník:

1. Ing. Ilona Lišková, Trýbova 2, 602 00 Brno (DS)
2. Statutární město Brno, Dominikánské nám. 1, 602 00 Brno (DS)

Na vědomí:

1. Česká inspekce životního prostředí, Ol Brno, Lieberzeitova 14, 614 00 Brno (DS)

ODBOR DOPRAVY, KOUNICOVA 67, 601 67 BRNO

VÁŠ DOPIS ČJ.:

ZE DNE: 2015-05-15
 NAŠE ČJ.: MMB/0210575/2018
 SPIS. ZN.: 5400/OD/MMB/0210575/2018

VYŘIZUJE: Ing. Barbora Kropáčková
 TEL.: 542 174 297
 FAX: 542 174 211
 E-MAIL: kropackova.barbora@brno.cz

Ing. Bc. Ilona Lišková
 Inženýrská činnost ve stavebnictví
 Veletržní 5
 603 00 Brno

DATUM: 2018-06-11
 POČET LISTŮ: 2 (při oboustranném tisku 1)

ZÁVAZNÉ STANOVISKO

Magistrátu města Brna, Odbor dopravy (dále jen „OD MMB“) jako obecní úřad obce s rozšířenou působností příslušný k uplatnění závazného stanoviska v územním řízení z hlediska řešení místních komunikací a účelových komunikací podle § 40 odst. 4 písm. d) zákona č. 13/1997 Sb., o pozemních komunikacích, ve znění pozdějších předpisů (dále jen „zákon o pozemních komunikacích“), a podle § 149 zákona č. 500/2004 Sb., správní řád, ve znění pozdějších předpisů, v y d á v á:

souhlasné závazné stanovisko

k projektové dokumentaci pro územní řízení stavby:

„Nová lokalita pro bydlení „Zelené nábřeží“ Brno – Maloměřice, technická infrastruktura“
 pro investora KALÁB – Stavební firma, spol. s r. o., Vídeňská 849/15, 639 00 Brno - Štýřice,
 IČ: 494 36 589, zastoupené ing. Ilonou Liškovou, inženýrská činnost ve stavebnictví, Veletržní 5,
 603 00 Brno, IČ: 463 37 652.

Souhlasné závazné stanovisko se vydává za předpokladu splnění níže uvedených podmínek:

1. Jakákoliv případná opatření proti nadměrnému hluku z pozemní dopravy bude hradit investor stavby. Dodatečné požadavky na protihluková opatření nebude řešit vlastník dopravní infrastruktury.
2. Žadatel (stavebník) si ověří, zda stavba musí být zařazena v koordinačním harmonogramu výkopových prací v městě Brně, zpracovávaným MMB Odborem investičním.

ODŮVODNĚNÍ

Magistrát města Brna, Odbor dopravy (dále je „OD MMB“) příslušný k uplatnění závazného stanoviska v územním řízení z hlediska řešení místních a účelových komunikací obdržel žádost společnosti KALÁB – Stavební firma, spol. s r. o., Vídeňská 849/15, 639 00 Brno - Štýřice, IČ: 494 36 589, zastoupeného ing. Ilonou Liškovou, inženýrská činnost ve stavebnictví, Veletržní 5,

603 00 Brno, IČ: 463 37 652 o závazné stanovisko k projektové dokumentaci pro územní řízení stavby: „Nová lokalita pro bydlení „Zelené nábřeží“ Brno – Maloměřice, technická infrastruktura“.

Předložená projektová dokumentace řeší výstavbu technické infrastruktury (SO 04 Komunikace, chodníky, veřejná parkoviště) sítě technické infrastruktury – kanalizace, vody, vedení elektro, systému CZT Teplárny a.s. (včetně přípojek) a objektu DI.SO 01 Protipovodňová opatření) v rámci nového obytného souboru „Zelené nábřeží“ Brno – Maloměřice, v prostoru mezi řekou Svitavou, ulicí Olší a ulicemi Parková a Obřanská.

Navrhovaný obytný soubor je dopravně napojen na ul. Obřanskou (silnice č. II/374) ve směrovém oblouku. Dopravní napojení je řešeno formou „T“ křižovatky. Vnitřní komunikace v obytném souboru jsou uzpůsobeny požadavkům zástavby a její přímé obsluhy. Hlavní komunikace napojující se na ul. Obřanskou bude v rámci výstavby provedena jako slepá (výhledově je předpokládáno propojení s ul. Olší). V úvodní části za napojením na ul. Obřanskou bude vjezdovým prahem vyznačeno dopravní omezení „Zóna 30“, jež bude platit v části obytného souboru podél bytových domů. Prostor mezi rodinnými domy je řešen jako obytná zóna, vyznačena rovněž vjezdovými prahy a dopravním značením.

Nové komunikace jsou navrženy jako obousměrné, obslužné, dvoupruhové komunikace kategorie MO2 7/30, šířky 6,00 m, na kterých se předpokládá omezení rychlosti na 30 km/h. Obytný soubor je navržen v docházkové vzdálenosti max. 400 m od zastávky MHD „Čtvery hony“.

V rámci PD byl doložen výpočet parkovacích stání dle požadavku ČSN 73 6110, na základě kterého je nutno pro OS zajistit 273 parkovacích stání. Pro obytný soubor je navrženo 100 stání v garážích bytových domů, 2x26 parkovacích stáních na pozemcích rodinných domů a dále 126 venkovních kolmých parkovacích míst při nově řešených komunikacích, celkem je tedy v OS navrženo 278 PS.

Magistrát města Brna, Odbor dopravy upozorňuje, že posouzení správnosti výpočtu parkovacích míst (včetně stanovení výše koeficientů), a posouzení navrženého řešení je plně v kompetenci příslušného stavebního úřadu.

Pro výše uvedenou stavbu vydal v souladu s § 10 zákona č. 13/1997 Sb. o pozemních komunikacích, ve znění pozdějších předpisů, Odbor dopravy MMB dne 18.11.2016 pod č. j.: MMB/0405650/2016, Zn.: 5/67/2016/Kro rozhodnutí o povolení úpravy připojení pozemků 380/3, 380/5, 376/2, 376/3 k. ú. Maloměřice (na kterých bude zřízena místní komunikace kategorie MO2 7/30) k silnici č. II/374 ul. Obřanská (na pozemku č. parc. 479/2 k. ú. Maloměřice) formou křižovatkového připojení (na podkladě souhlasného závazného stanoviska Policie ČR ze dne 17.03.2015 vydaného pod č. j.: KRPB-59053-1/ČJ-2015-0600DI-KUD, aktualizované dne 17.10.2016 pod č. j.: KRPB-211201-1/ČJ-2016-0600DI-KUD).

V tomto povolení MMB OD žadateli uložil povinnosti, týkající se způsobu napojení nově navržené místní komunikací na silnici č. II/374 ul. Obřanská.

Protože stavbou: „Nová lokalita pro bydlení „Zelené nábřeží“ Brno – Maloměřice, technická infrastruktura“ je dotčeno řešení budoucích místních komunikací, je OD MMB jako obecní úřad obce s rozšířenou působností příslušný k uplatnění závazného stanoviska v územním řízení podle § 40 odst. 4 písm. d) zákona o pozemních komunikacích.

OD MMB posoudil předloženou projektovou dokumentaci pro územní řízení a k věci následně uplatnil souhlasné závazné stanovisko, protože technické řešení odpovídá obecným technickým požadavkům na výstavbu a zvláštnímu předpisu – vyhláška č. 104/1997 Sb., kterou se provádí zákon o pozemních komunikacích a projektová dokumentace splňuje požadavky vyhlášky č. 398/2009 Sb., o obecných technických požadavcích zabezpečujících užívání staveb.

MMB OD prověřil, že projektová dokumentace stavby splňuje požadavky týkající se veřejných zájmů, především ochrany životního prostředí, ochrany zdraví a života.

MMB OD žadateli uložil v podmínce č. 1 povinnost, že v případě řešení opatření proti nadměrnému hluku z pozemní dopravy je nutno, aby tato opatření hradil investor stavby a nebyly pak dodatečně specifikované požadavky na protihluková opatření po vlastníku dopravní infrastruktury.

Dále MMB OD v podmínce č. 2 žadateli uložil povinnost, aby si ověřil, zda stavba podléhá harmonogramu výkopových prací dle obecně závazné vyhlášky č. 8/2009 o koordinaci výkopových prací na veřejných prostranstvích ve městě Brně z důvodu staveništní dopravy v souvislosti s plánovanými stavbami a uzavírkami v dané lokalitě.

Upozorňujeme, že:

- Komunikace určené k zařazení do sítě místních komunikací budou po realizaci bezúplatně předány do majetku města Brna a do správy společnosti Brněnské komunikace a.s.
- že dle § 77a zákona č. 361/2000 Sb., o provozu na pozemních komunikacích a o změnách některých zákonů, ve znění pozdějších předpisů je nutno požádat OD Magistrátu města Brna – provozní oddělení o odsouhlasení výkresové dokumentace dopravního značení.

Doporučujeme, aby v případě že na vrcholu hráze protipovodňových opatřeních bude veden chodník pro pěši (viz. výkres č. C.4. – katastrální situace)), byl chodník ve slepé části místní komunikace propojen s touto pochozí plochou.

MAGISTRÁT MĚSTA BRNA


Odbor dopravy

Kounicova 67, BRNO

602 002

pověřen zastupováním v plném rozsahu dočasně
neobsazené funkce vedoucího odboru

Co: spis, ref., Ing. Kotisa., Ing. Šamánková



MAGISTRÁT MĚSTA BRNA, ODBOR ŽIVOTNÍHO PROSTŘEDÍ, KOUNICOVA 67, 601 67 BRNO
oddělení ochrany a tvorby životního prostředí

030

VÁŠ DOPIS ČJ.:

ZE DNE: 8.3.2018

SPIS. ZN.:

NAŠE Č.J.: MMB/0106991/2018/JN

Ing. Bc. Ilona Lišková

inženýrská činnost ve stavebnictví

Veletržní 5

603 00 BRNO

VYŘIZUJE: Jana Němcová

TEL.: 542 174 564

FAX: 542 174 509

E-MAIL: nemcova.jana@brno.cz

DATUM: 2018-04-23

POČET LISTŮ: 3

Nová lokalita pro bydlení „Zelené nábřeží“ Brno-Maloměřice

Technická infrastruktura

Investor: KALÁB – stavební firma, spol. s r.o.

Stanovisko pro územní řízení

Městská část: Brno-Maloměřice a Obřany

Odbor životního prostředí Magistrátu města Brna jako dotčený správní orgán podle § 4 zákona č.183/2006 Sb., stavební zákon, na úseku ochrany ovzduší, odpadového hospodářství a ochrany přírody a krajiny s technickou infrastrukturou pro novou lokalitu pro bydlení „Zelené nábřeží“ v Maloměřicích (mezi řekou Svitavou a ulicemi Olší, Parková a Obřanská) **souhlasí** za předpokladu respektování níže uvedených podmínek:

Projekt řeší nové protipovodňové úpravy v území a výstavbu technické a dopravní infrastruktury pro budoucí výstavbu nové obytné zóny (5 bytových domů a 26 rodinných domů). Bude provedeno částečné navýšení a ohrázení řešeného území, kanalizační stoka bude převedena do nové trasy. Budou vybudovány veřejné komunikace, parkoviště, chodníky, splašková i dešťová a zaolejovaná kanalizace, vodovodní řad, rozvody VN a NN, vybudována trafostanice, veřejné osvětlení apod.

Stavba se člení na objekty:

SO 01 Protipovodňová opatření – Maloměřice ul. Parková (Cacovický jez)

SO 02 Přeložka kanalizační stoky E18

SO 03 Kácení zeleně

SO 04 Komunikace, chodníky, veřejná parkoviště (pro 136 stání)

SO 06 Splašková kanalizace – větev S1, S2, S3

SO 07 Kanalizace dešťová - větev D1, D2, D3, D4 + Výustní objekt

SO 08 Kanalizace zaolejovaná – větev Z1, Z2, Z3, Z4, Z5 + RN1 + OLK

SO 10 Vodovodní řad – větev V1, V2, V3, V4

SO 12 Distribuční rozvody VN E.ON

SO 13 Trafostanice

SO 14 Distribuční rozvody NN E.ON

SO 15 Veřejné osvětlení

- z hlediska ochrany ovzduší dle zákona č. 201/2012 Sb., o ochraně ovzduší, v platném znění:
Odborný referent: Ing. Dagmar Michalčíková, tel: 542 174 571, michalcikova.dagmar@brno.cz

Ke stavbě bylo vydáno ve smyslu § 11 odst. 3 zákona č. 201/2012 Sb., o ochraně ovzduší, v platném znění, souhlasné závazné stanovisko č.j. MMB/0133621/2018/MIDA ze dne 27.3.2018, jehož podmínky je nutné respektovat.

- z hlediska odpadového hospodářství a hydrogeologie dle zákona č. 185/2001 Sb., o odpadech, v platném znění:

Odborný referent: RNDr. Helena Řezníčková, tel: 542 174 534, reznickova.helena@brno.cz

Do projektové dokumentace pro stavební řízení v souladu s vyhl. č. č. 499/2006 Sb., o dokumentaci staveb, bude zpracována kapitola nakládání s odpady vzniklými v rámci realizace stavby – maximální produkovaná množství a druhy odpadů při výstavbě, jejich likvidace, bilance zemních prací, požadavky na přísun nebo deponie zemín:

- odpady zatřídit dle vyhl. č. 93/2016 Sb., o Katalogu odpadů,
- uvést předpokládaná maximální produkovaná množství jednotlivých druhů odpadů vzniklých v rámci stavby v tunách,
- u jednotlivých druhů odpadů uvést plánované koncové nakládání s nimi, to znamená, zda budou předány do zařízení k materiálovému využívání odpadů – např. k využívání odpadů formou recyklace nebo do zařízení k využívání odpadů na povrchu terénu (např. zeminy); do zařízení k energetickému využívání odpadů (spalitelné odpady); případně do zařízení k odstraňování odpadů - skládka; kombinované nakládání dle vlastností odpadů
- v projektové dokumentaci musí být uvedeno, že s odpady bude nakládáno v souladu s podmínkami stanovenými zákonem č. 185/2001 Sb., o odpadech, v platném znění, (dále „zákon o odpadech“) a že veškeré vzniklé odpady budou předány osobě oprávněné k převzetí odpadů do vlastnictví dle § 12 odst. 3 zákona č. 185/2001 Sb., o odpadech, tj. osobě, která je provozovatelem zařízení k využití nebo odstranění nebo ke sběru nebo k výkupu odpadů.

V rámci konečného nakládání s odpadem je nutno dodržet hierarchii způsobů nakládání s odpady stanovenou § 9a zákona o odpadech (materiálové využití, energetické využití, odstranění).

Bilance zemních prací – celkové množství zeminy vzniklé v rámci zemních prací, množství zeminy využitě v rámci stavby v souladu s projektovou dokumentací (při splnění podmínek stanovených § 2 odst. 3 zákona o odpadech se nejedná o odpad), popis nakládání s přebytečnou zeminou (odpadem).

- z hlediska ochrany přírody a krajiny dle zákona č. 114/1992 Sb., o ochraně přírody a krajiny, v platném znění a z hlediska ochrany a tvorby zeleně:

Odborný referent: Ing. Monika Navrátilová, tel: 542 174 553, navratilova.monika@brno.cz

Realizaci záměru dojde k dotčení významných krajinných prvků vodního toku a údolní nivy řeky Svitavy. OŽP MMB vydal ke stavbě v souladu s ustanovením § 4 odst. 2 zákona o ochraně přírody závazné souhlasné stanovisko č.j. MMB/0123030/2018/Navr, ze dne 20.4.2018, jehož podmínky musí být splněny.

Odborný referent: Tařána Hajdová, tel: 542 174 561, hajdova.tatana@bmo.cz

Projekt sadových úprav stavby zpracovaný autorizovaným zahradním architektem předložte k vyjádření v dalším stupni PD.


vedou


tředí

Přiloha


závazné stanovisko č.j. MMB/0133621/2018/MIDA

závazné stanovisko č.j. MMB/0123030/2018/Navr





2
x
x
x



MMB/0254088/2020

Námítka č.1

Výrok:

Námítce se vyhovuje částečně.

Odůvodnění:

Pro funkční plochy bydlení B/r2 v rozvojové lokalitě Ma-4 "Maloměřické nábřeží", v části při ulici Parková, dle přiloženého výkresu pro realizaci stavebního záměru firmou KAL8B invest, s.r.o. se jako nejvhodnější jeví struktura zástavby "v" volná, pro kterou je typické, že zástavba je tvořena objekty různých měřítek, mezi kterými prochází veřejná prostranství. Uliční čára zpravidla není stanovena. Stavební čára je obvykle volná. Výškové uspořádání je zpravidla v několika úrovních charakteristických pro různé typologické kategorie budov.

Z toho důvodu je vhodné upravit i charakter zástavby na typ "v" volná zástavba v části při ulici Parková. V části u nábřeží bude vytvořena samostatná funkční plocha B/r2.

Věcná podstata způsobů vypořádání předmětného podání zůstává nadále relevantní, přestože návrh nového územního plánu města Brna prošel přepracováním s ohledem na Pokyny ZMB z roku 2022 a byl uveden do jednotného standardu ÚPD dle stavebního zákona a jeho prováděcích předpisů. Výše uvedené texty je tedy nutno chápat také ve smyslu těchto úprav.

Námítka č.2

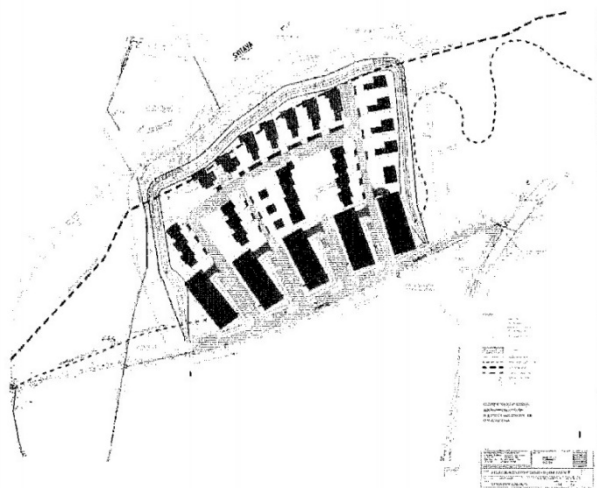
Výrok:

Námítce se vyhovuje.

Odůvodnění:

Pro funkční plochy bydlení B/r2 v rozvojové lokalitě Ma-4 "Maloměřické nábřeží", v části při ulici Parková, dle přiloženého výkresu pro realizaci stavebního záměru firmou KAL8B invest, s.r.o. se jako nejvhodnější jeví struktura zástavby "v" volná, pro kterou je typické, že zástavba je tvořena objekty různých měřítek, mezi kterými prochází veřejná prostranství. Uliční čára zpravidla není stanovena. Stavební čára je obvykle volná. Výškové uspořádání je zpravidla v několika úrovních charakteristických pro různé typologické kategorie budov.

Z toho důvodu je vhodné upravit i charakter zástavby na typ "v" volná zástavba v části při ulici Parková, a v této souvislosti taktéž upravit výškovou úroveň na odpovídající hodnotu 3, tudíž na B/v3. V části u nábřeží bude vytvořena samostatná funkční plocha B/r2.



Důkaz: Grafická příloha – koordinační situační výkres

Věcná podstata způsobů vypořádání předmětného podání zůstává nadále relevantní, přestože návrh nového územního plánu města Brna prošel přepracováním s ohledem na Pokyny ZMB z roku 2022 a byl uveden do jednotného standardu ÚPD dle stavebního zákona a jeho prováděcích předpisů. Výše uvedené texty je tedy nutno chápat také ve smyslu těchto úprav.

MMB/0254088/2020
Námitky

MMB/0254088/2020
Námitky

2318

Magistrát města Brna
Odbor územního plánování a rozvoje
Kounicova 67
601 67 Brno

Statutární město Brno
Doručeno: 22.06.2020
MMB/0254091/2020
listy: přílohy: 1
druh: list/sv:



mmb1es77390569

DS

Osobně na podatelnu

V Brně dne 17. června 2020

Podatel: **KALÁB – Blodkova, s.r.o.**
IČO: 067 13 220, se sídlem Vídeňská 849/15, Štýřice, 639 00 Brno

NÁMITKY DOTČENÉHO VLASTNÍKA

k návrhu územního plánu města Brna ve smyslu § 52 odst. 2 zákona č. 183/2006 Sb., o územním plánování a stavebním řádu (stavební zákon), ve znění pozdějších předpisů

Přílohy:

1. *LV č. 5535, k. ú. Židenice;*
2. *Závazné stanovisko Magistrátu města Brna, Odbor územního plánování a rozvoje sp. zn. 4100/OÚPR/MMB/0378712/2019 ze dne 4. 12. 2019; a*
3. *Grafická příloha – zákresy a vizualizace Stavebního záměru.*

I. SHRnutí OBSAHU NÁMITEK

1. Námitky Podatele proti Návrhu Územního plánu lze ve stručnosti shrnout následovně:

1 A. Podatel nesouhlasí s navrhovaným funkčním využitím pozemku parc. č. 410 v k. ú. Židenice jako plochy „r – rezidenční nízkopodlažní“ dle Návrhu Územního plánu a navrhuje funkční využití tohoto pozemku změnit tak, aby funkční využití tohoto pozemku bylo nově stanoveno na „k – kompaktní zástavba“ a zohlednilo, resp. neohrozilo realizaci stavebního záměru Podatele nazvaného „Novostavba bytového domu Blodkova“ (detailní argumentace viz článek IV. A. níže). **1**

2 B. Podatel nesouhlasí s navrhovanou výškovou regulací (úroveň 2) na ploše parc. č. 410 v k. ú. Židenice dle Návrhu Územního plánu a navrhuje ji změnit tak, aby výšková regulace byla stanovena v úrovni 4, což odpovídá i Podatelem požadovanému funkčnímu využití plochy tohoto pozemku jako plochy „k – kompaktní zástavba“, a aby tak výšková regulace zohlednila, resp. neohrozila realizaci stavebního záměru Podatele nazvaného „Novostavba bytového domu Blodkova“ (detailní argumentace viz článek IV. B. níže). **2**

II. ÚVOD

2. Podatel je výlučným vlastníkem pozemku parc. č. 410 v k. ú. Židenice, obec Brno, zapsaném na LV č. 5535 vedeném u Katastrálního úřadu pro Jihomoravský kraj, Katastrální pracoviště Brno - město („Pozemek“).

Důkaz: LV č. 5535 pro k.ú. Židenice

3. Pozemek je dle Územního plánu města Brna, který byl schválen usnesením Zastupitelstva města Brna ze dne 3. 11. 1994 ve znění pozdějších změn („Územní plán“), vymezen jako území sloužící primárně pro bydlení a podléhající funkčnímu vymezení „BC – Plochy čistého bydlení“. V souladu s Územním plánem jde o plochu, na které je přípustná realizace stavby pro bydlení, přičemž jako její součást lze realizovat i obchody a nerušící provozovny anebo zařízení pro administrativní činnost.
4. Územní plán je ve smyslu § 43 odst. 5 zákona č. 183/2006 Sb., o územním plánování a stavebním řádu (stavební zákon), ve znění pozdějších předpisů („stavební zákon“), závazný pro rozhodování v území.
5. Pozemek spolu se sousedními pozemky tvoří jednotné a ucelené území. Na Pozemku se v souladu s Územním plánem dlouhodobě plánuje realizace stavebního záměru Podatele nazvaného „Novostavba bytového domu Blodkova“ („Stavební záměr“).
6. Zastupitelstvo města Brna na zasedání konaném dne 19. 6. 2018 schválilo usnesením č. ZM7/3871 zpracování návrhu nového územního plánu města Brna („Návrh Územního plánu“). Termín konání veřejného projednání Návrhu Územního plánu byl stanoven na 17. 6. 2020, přičemž námitky k Návrhu Územního plánu lze ve smyslu § 52 odst. 2 stavebního zákona podat do 24. 6. 2020.
7. Podatel nesouhlasí v některých částech s Návrhem Územního plánu, neboť tento návrh v určitých aspektech nezohledňuje Stavební záměr, resp. pokročilou fázi realizace Stavebního záměru na Pozemku a vydaná souhlasná závazná stanoviska dotčených orgánů ke Stavebnímu záměru, a proto tímto Podatel v souladu s § 52 odst. 2 stavebního zákona podává

III.

STAV POZEMKU A REALIZACE STAVEBNÍHO ZÁMĚRU

8. Pozemek je v současné době využíván, resp. je spíše nevyužíván, jako zahrada. Stavební záměr naopak počítá s plnohodnotným využitím Pozemku pro výstavbu bytového domu, který by za podmínek uvedených v Územním plánu dohromady obsahoval 14 bytových jednotek a 13 nových parkovacích míst.
9. Realizace Stavebního záměru by oproti současnému stavu vytvořila vhodné prostředí pro zájemce na bytovém trhu, který se neustále potýká s nedostatkem nových bytů. Zvýšení nabídky a dostupnosti bydlení je současně jedním z primárních požadavků uvedeným v bytové politice České republiky a samozřejmě i v bytové politice města Brna. Realizace Stavebního záměru Podatele je proto v souladu s těmito politikami a může vést k vylepšení současné zoufalé bytové situace na území města Brna.
10. Podatel v souvislosti se zahájením realizace Stavebního záměru podnikl mimo jiné i potřebné právní kroky. Podatel zahájil příslušné kroky nezbytné pro podání řádného a úplného návrhu na zahájení řízení o vydání rozhodnutí o umístění Stavebního záměru u Úřadu městské části města Brna, Brno – Židenice, Odbor výstavby a územního plánování („**Územní rozhodnutí**“).
11. Podatel pro účely podání návrhu na vydání Územního rozhodnutí disponuje potřebnými podklady, mimo jiné a zejména i **souhlasným závazným stanoviskem orgánu územního plánování k realizaci Stavebního záměru** vydaným dne 4. 12. 2019 Magistrátem města Brna, Odborem územního plánování a rozvoje („**MMB OÚPR**“), a to v souladu s § 96b stavebního zákona, sp. zn. 4100/OÚPR/MMB/0378712/2019 („**Závazné stanovisko**“).
Důkaz: Závazné stanovisko Magistrátu města Brna, Odbor územního plánování a rozvoje, sp. zn. 4100/OÚPR/MMB/0378712/2019 ze dne 4. 12. 2019
12. Na základě zkušeností Podatele s realizací obdobných stavebních záměrů a při znalosti procesních postupů správních orgánů při vedení obdobných územních řízení, má Podatel důvodně a oprávněně za to, že lze po podání příslušného návrhu očekávat vydání kladného Územního rozhodnutí. Tento závěr a důvodné očekávání podporuje i souhlasné Závazné stanovisko MMB OÚPR, který v tomto procesu pořizování Návrhu Územního plánu vystupuje jako pořizovatel.
13. Pro vyloučení jakýchkoliv pochybností Podatel tímto sděluje a potvrzuje, že neexistují, resp. mu nejsou známy jakékoliv překážky, které by v tuto chvíli mohly potenciálně znemožnit realizaci Stavebního záměru na Pozemku. Lze proto důvodně očekávat, že Územní rozhodnutí bude vydáno a nabyde právní moci před samotným vydáním Návrhu Územního plánu.
14. **Ve světle výše uvedeného platí, že Podatel při realizaci Stavebního záměru postupuje v dobré víře a s ohledem na zákonnou zásadu právní jistoty oprávněně očekává vydání kladného Územního rozhodnutí, jakož i veškerých dalších aktů veřejné správy nezbytných pro realizaci Stavebního záměru.**
15. Podatel pokračuje, zejména v návaznosti na souhlasné Závazné stanovisko MMB OÚPR, v realizaci Stavebního záměru a při této činnosti postupně vynakládá značné finanční prostředky, které účelně pokrývají náklady na konzultační a projekční služby, odbornou technickou pomoc, právní služby apod. **Vzhledem k náročnosti a rozsahu Stavebního záměru vyčísluje Podatel tyto finanční prostředky ke dni tohoto podání ve výši 1.067.200,- Kč.**
16. Podatel upozorňuje, že případným zmařením Stavebního záměru, což by mohl být i důsledek přijetí Návrhu Územního plánu v připomínkované podobě, by došlo k nenávratné ztrátě vynaložených nákladů ve výši 1.067.200,- Kč. V případě potřeby je Podatel připraven veškeré takto vynaložené náklady řádně doložit.

17. Podatel proto uvádí, že současné připomínkové znění Návrhu Územního plánu by mohlo ohrozit realizaci Stavebního záměru, což podle názoru Podatele není ani v zájmu Městské části Brna, Brno – Židenice anebo města Brna, což potvrzuje i vydané Závazné stanovisko.

Důkaz: Závazné stanovisko Magistrátu města Brna, Odbor územního plánování a rozvoje sp. zn. 4100/OÚPR/MMB/0378712/2019 ze dne 4. 12. 2019

18. Pro lepší přehlednost dotčeného území a přilehlých pozemků Podatel také přikládá grafické znázornění Stavebního záměru. V případě jakýchkoliv požadavků na rozpracování či upřesnění podané námítky či přiložených grafických znázornění je Podatel připraven se k tomuto s pořizovatelem kdykoliv na jeho žádost sejit.

Důkaz: Grafická příloha – zákresy a vizualizace Stavebního záměru

IV. NÁMITKY

A. Návrh Podatele na změnu funkčního využití Pozemku

19. Pozemek je podle Návrhu Územního plánu zařazen v kategorii „*r - rezidenční nízkopodlažní zástavba*“. Rezidenční nízkopodlažní zástavba je dle Návrhu Územního plánu *urbánní struktura, která zahrnuje strukturu tzv. zahradního města, strukturu řadových a atriových domů, vesnickou strukturu rodinných domů s objekty v zahradách a jejich kombinace*. Dle Návrhu Územního plánu je pro typ zahradního města charakteristická zástavba samostatně stojícími domky nebo vilami, popř. dvojdomky nebo krátkými řadami domů v soukromých zahradách. Uliční čára je přitom tvořena zpravidla oplocením, neboť jsou objekty obvykle obklopeny zahradou ze všech stran. Stavební čára je zpravidla odstoupena od uliční čáry.
20. **Kompaktní zástavba** je naopak dle Návrhu Územního plánu *urbánní struktura, která zahrnuje jednak rostlou strukturu zejména historického jádra města a původních sídel s nepravidelnými bloky, a jednak kompaktní blokovou strukturu*. Dle Návrhu Územního plánu je kompaktní zástavba stanovena zejména v plochách bydlení, smíšených obytných, veřejné a komerční vybavenosti v kompaktním území města. Budovy tvoří uzavřené nebo otevřené bloky nebo řady, objekty jsou umísťovány podél veřejných prostranství a jednoznačně je vymezují. Uliční čára má převážně uzavřený charakter a je zpravidla vymezena fasádami budov. Uliční čára je totožná se stavební čárou.
21. Podatel nesouhlasí s navrhovaným funkčním využitím Pozemku jako zástavby typu „*r - rezidenční nízkopodlažní*“, neboť toto funkční využití neodpovídá převažujícímu typu zástavby bytových a rodinných domů v lokalitě, v níž se Pozemek nachází, a dále bezdůvodně nezohledňuje Stavební záměr, resp. pokročilou fázi realizace Stavebního záměru a vydané Závazné stanovisko. Podatel proto navrhuje funkční využití Pozemku změnit tak, aby toto funkční území bylo nově stanoveno na zástavbu typu „*k - kompaktní zástavba*“ a odpovídalo tak urbánní struktuře dané lokality a zohlednilo, resp. neohrozilo realizaci Stavebního záměru.
22. Podatel v této souvislosti mimo jiné poukazuje na skutečnost, že se Stavební záměr nachází v bezprostřední blízkosti, resp. z jedné strany přímo sousedí s bytovým domem většího měřítka majícím 6 NP. Tento typ bytového domu prokazatelně neodpovídá charakteristikám funkčního využití „*r - rezidenční nízkopodlažní zástavba*“.
- Důkaz: Grafická příloha – zákresy a vizualizace Stavebního záměru*
23. Podatel dále doplňuje, že je nespornou skutečností, že je v lokalitě, v níž se Pozemek nachází, uliční čára vymezena fasádami budov. Uliční čára je tedy totožná se stavební čárou. Tento

typ zástavby opět prokazatelně neodpovídá charakteristikám funkčního využití „*r* – rezidenční nízkopodlažní zástavba“, naopak jednoznačně odpovídá funkčnímu využití „*k* – kompaktní zástavba“.

Důkaz: Grafická příloha – zákresy a vizualizace Stavebního záměru

24. Podatel je naopak přesvědčen, že je vzhledem ke struktuře zástavby bytových a rodinných domů v dané lokalitě, měřítku a uspořádání těchto sousedících objektů a jejich vztahu k veřejným prostranstvím (uliční a stavební čára) **převažujícím typem urbánní struktury kompaktní zástavba.**
25. Mimo výše uvedené skutečnosti je dále zřejmé, že plánovanou realizací Stavebního záměru dojde k vyplnění v tuto chvíli trvajících proluk, a **tedy i k dosažení ucelené kompaktní blokové zástavby v lokalitě**, v níž se Pozemek nachází.

Důkaz: Grafická příloha – zákresy a vizualizace Stavebního záměru

26. **Názory odborné veřejnosti přitom potvrzují, že právě tato bloková struktura je charakteristická pro kompaktní urbánní strukturu města.** Tento závěr jinými slovy shodně potvrzuje i textová část Návrhu Územního plánu, podle které je kompaktní zástavba urbánní strukturou, do které je zahrnuta bloková struktura zástavby.
27. Při vědomí výše uvedeného nelze v Návrhu Územního plánu akceptovat závěr, že je pro danou lokalitu, v níž se Pozemek nachází, odpovídající rezidenční nízkopodlažní struktura. Podatel opakovaně uvádí, že pro tuto nízkopodlažní rezidenční strukturu je primárně charakteristická zástavba samostatně stojícími domky, které jsou obklopeny zahradou ze všech stran – k tomu blíže bod 19 těchto námitek.
28. **Naopak přiložená grafická příloha jednoznačně potvrzuje, že v dané lokalitě, v níž se Pozemek nachází, je bloková struktura zástavby, objekty jsou umísťovány podél veřejného prostranství a jednoznačně je vymezují, a že uliční čára je vymezena fasádami budov a je totožná se stavební čárou. Tyto charakteristiky odpovídají požadavkům na kompaktní zástavbu dle Návrhu Územního plánu – k tomu blíže bod 20 těchto námitek.**
29. Podatel je proto přesvědčen, že charakteru dané lokality včetně Pozemku odpovídá kompaktní urbánní struktura „*k* – kompaktní zástavba“, pro kterou je charakteristická výšková úroveň 4. Dle názoru odborné veřejnosti by přitom tato kompaktní urbánní struktura prokazatelně zvýšila komfort a pohodlí obyvatel v dané lokalitě.¹ **Podatel proto navrhuje v Návrhu Územního plánu změnit funkční využití Pozemku tak, aby funkční využití Pozemku bylo nově stanoveno na „*k* – kompaktní zástavba“ a zohlednilo, resp. neohrozilo realizaci Stavebního záměru.**

B. Návrh na změnu výškové regulace na ploše Pozemku

30. Dle Územního plánu nesmí realizace Stavebního záměru na Pozemku narušit charakter okolní zástavby daný převládajícími půdorysnými rozměry staveb, počtem nadzemních podlaží a způsobem řešení zastřešení včetně eventuálního podkroví. V souladu s Územním plánem dále nesmí realizace Stavebního záměru zhoršit podmínky pro využívání sousedních nemovitostí.
31. **Závazné stanovisko vydané v souladu s výše uvedenými podmínkami Územního plánu počítá s realizací Stavebního záměru s proměnlivým výškovým rozpětím, jež odpovídá zhruba 6 NP.**

¹ SITTE, Camillo. Stavba měst: podle uměleckých zásad. Praha: ABF, 1995. ISBN 80-901608-1-6.

MAAS, Winy, Joost GROOTENS, Tom MOSSEL, Bart REUSER, Jacob Van RIJS a Nathalie De VRIES. Farmax: excursions on density. MVRDV. Rotterdam: 010 Publishers, 1998. ISBN 90-6450-266-8.

32. Návrh Územního plánu nově explicitně konkretizuje výškovou úroveň povolené zástavby na Pozemku. Z Návrhu Územního plánu vyplývá, že na ploše Pozemku je stanovena výšková úroveň 2. Z Návrhu Územního plánu vyplývá, že výšková úroveň dopadající na Pozemek je stanovena v rozpětí 3 až 10 metrů odpovídající zhruba 3 NP.
33. Tato výšková úroveň je charakteristická pro funkční využití „*r - rezidenční nízkopodlažní*“, přičemž Podatel v bodu IV. A těchto námitek navrhuje změnu tohoto parametru na parametr „*k - kompaktní zástavba*“.
34. **Podatel nesouhlasí s navrhovanou výškovou úrovní (úroveň 2) pro oblast, v níž se nachází Pozemek, neboť tato výšková úroveň nereflektuje výškové uspořádání bytových anebo rodinných domů v dané lokalitě, urbánní strukturu dané lokality, a dále bezdůvodně nezohledňuje Stavební záměr, resp. pokročilou fázi realizace Stavebního záměru a vydané Závazné stanovisko. Podatel proto navrhuje výškovou regulaci upravit tak, aby výšková regulace byla stanovena v úrovni 4 a odpovídala tak urbánní struktuře dané lokality (*k - kompaktní zástavba*) a zohlednila, resp. neohrozila realizaci Stavebního záměru.**
35. V této souvislosti Podatel opakovaně uvádí, že se Stavební záměr nachází v bezprostřední blízkosti, resp. z jedné strany přímo sousedí s bytovým domem majícím 6 NP. Z této skutečnosti objektivně vyplývá, že sousední objekty nacházející se v předmětné lokalitě jsou prokazatelně vyšší než výšková úroveň č. 2 požadovaná dle Návrhu Územního plánu v připomínkové podobě.
36. Podatel považuje za důležité zdůraznit, že oproti výše uvedenému sousedícímu bytovému domu s plochou střechou, má Stavební záměr navrženou nejednotnou výšku a objektivně proto nevytváří dojem jednotného bloku. Tento postup byl zvolen právě s vědomím toho, aby Stavební záměr potenciálně nemohl narušovat charakter zástavby v dané lokalitě. Pro lepší přehlednost Podatel poukazuje na grafické znázornění Stavebního záměru.
- Důkaz: Grafická příloha – zákresy a vizualizace Stavebního záměru*
37. Na druhé sousední straně Stavební záměr bezprostředně navazuje na rodinný dům se sedlovou střechou a se 3 NP. Ve vztahu k této sousední straně je Stavební záměr navržen tak, aby tvořil plynulý přechod mezi rodinnými a bytovými domy. Pro lepší přehlednost Podatel i v tomto případě poukazuje na grafické znázornění Stavebního záměru.
- Důkaz: Grafická příloha – zákresy a vizualizace Stavebního záměru*
38. **Příložená grafická příloha jednoznačně potvrzuje, že Stavební záměr nebude narušovat charakter okolní zástavby, krajinný ráz, případně městské panorama, což potvrdilo i závazné stanovisko MMB OÚPR.** Naopak tato grafická příloha potvrzuje, že Stavební záměr je v souladu s politikou územního rozvoje, územně plánovací dokumentací a s cíli a úkoly územního plánování. K tomuto závěru shodně dospěl i MMB OÚPR v Závazném stanovisku.
39. MMB OÚPR se v Závazném stanovisku komplexně zabýval mimo jiné i otázkou souladu Stavebního záměru se stávajícím charakterem zástavby v dané lokalitě, s cíli a úkoly územního plánování a mimo jiné dospěl k závěru, že Stavební záměr:
- svým charakterem, půdorysnými rozměry, počtem nadzemních podlaží a způsobem řešení nenarušuje charakter okolní zástavby;
 - má půdorysně charakter rodinného domu a výškově reaguje na sousední bytový dům;
 - splňuje prostorové regulativy dané funkční plochy;
 - je v souladu s urbanistickými, architektonickými a estetickými požadavky na využívání a prostorové uspořádání území; a

e. není zdrojem negativních vlivů, které by byly neslučitelné s pohodou v dané lokalitě.

Důkaz: *Závazné stanovisko Magistrátu města Brna, Odbor územního plánování a rozvoje sp. zn. 4100/OÚPR/MMB/0378712/2019 ze dne 4. 12. 2019*

40. Lze uzavřít, že Stavební záměr je v souladu s charakterem stávající zástavby, nezasahuje do urbanistického řešení daného území – k tomu blíže bod IV. A tohoto podání, a ani do oprávněných zájmů dotčených subjektů, nevybočuje z limitů daných politikou územního rozvoje, územně plánovací dokumentací a s cíli a úkoly územního plánování, a současně jakkoliv nenarušuje hodnotu území. Naopak nově navrhovaná výšková regulace dle Návrhu Územního plánu je neopodstatněná, dostatečně nezohledňuje výškové uspořádání bytových a rodinných domů v dané lokalitě a současně je v rozporu se Závazným stanoviskem.

Důkaz: *Grafická příloha – zákresy a vizualizace Stavebního záměru*

41. Podatel dále uvádí, že zvýšení výškové regulace dle tohoto podání Podatele by umožnilo racionální a plnohodnotné využití území pro výstavbu potřebného bytového domu zajišťujícího dostupné bydlení pro obyvatele.
42. Podatel je vzhledem k výše uvedenému přesvědčen, že ponecháním výškové regulace na ploše dopadající na Pozemek za podmínek uvedených v Návrhu Územního plánu by došlo k nepřiměřenému a nezákonnému zásahu do subjektivních práv Podatele (omezení vlastnického práva) a k nepřiměřené majetkové újmě Podatele. Podatel proto navrhuje změnit výškovou regulaci v Návrhu Územního plánu tak, aby výšková regulace byla stanovena v úrovni 4, což odpovídá i Podatelem požadovanému funkčnímu využití plochy Pozemku jako plochy „k – kompaktní zástavba“, a aby tak výšková regulace zohlednila, resp. neohrozila realizaci Stavebního záměru.

V.

ZÁVEREČNÉ SHRNTÍ

43. S ohledem na výše uvedené podává Podatel námítky k Návrhu Územního plánu, v nichž:
- A. nesouhlasí s navrhovaným funkčním využitím Pozemku jako plochy „r – rezidenční nízkopodlažní“ dle Návrhu Územního plánu a navrhuje funkční využití Pozemku změnit tak, aby funkční využití Pozemku bylo nově stanoveno na „k – kompaktní zástavba“ a zohlednilo, resp. neohrozilo realizaci Stavebního záměru; a
- B. nesouhlasí s navrhovanou výškovou regulací (úroveň 2) na ploše Pozemku dle Návrhu Územního plánu a navrhuje ji změnit tak, aby výšková regulace byla stanovena v úrovni 4, což odpovídá i Podatelem požadovanému funkčnímu využití plochy Pozemku jako plochy „k – kompaktní zástavba“, a aby tak výšková regulace zohlednila, resp. neohrozila realizaci Stavebního záměru.
44. Podatel je samozřejmě připraven se s pořizovatelem v této věci kdykoliv sejit a osobně prezentovat návrhy na změnu Návrhu Územního plánu.

KALÁB – Blodkova, s.r.o.



17.6.2020

KALÁB - Blodkova, s.r.o.
Videňská 15, 639 00 Brno
Tel.: 544 509 411
IČ: 06713220

Seznam nemovitostí na LV

Číslo LV: 5535
Katastrální území: [Židenice \[611115\]](#)
Zobrazení v mapě

Vlastníci, jiní oprávnění

KALÁB - Blodkova, s.r.o., Vídeňská 849/15, Štýřice, 63900 Brno

Pozemky

[410](#)

Stavby

Na LV nejsou zapsány žádné stavby.

Jednotky

Na LV nejsou zapsány žádné jednotky.

Práva stavby

Na LV nejsou zapsána žádná práva stavby.


Nemovitost je v územním obvodu, kde státní správu katastru nemovitostí ČR vykonává [Katastrální úřad pro Jihomoravský kraj, Katastrální pracoviště Brno-město](#).

Zobrazené údaje mají informativní charakter. Platnost k 17.06.2020 09:00:00.

VÁŠ DOPIS Č. J.: ---
ZE DNE: 18.9.2019
NAŠE Č. J.: MMB/0378712/2019/Hav
SPIS. ZN.: 4100/OÚPR/MMB/0378712/2019

VYŘIZUJE: Mgr. Viktor Poledník
Ing. arch. Havránková
TELEFON: +420 542 174 153
E-MAIL: polednik.viktor@brno.cz
ID DATOVÉ SCHRÁNKY: a7kbrn

DATUM: 4. 12. 2019
POČET LISTŮ: 02



Magistrát města Brna, Odbor územního plánování a rozvoje (dále jen OÚPR MMB), jako příslušný orgán územního plánování podle ust. § 6 odst. 1 písm. e) zákona č. 183/2006 Sb., o územním plánování a stavebním řádu, ve znění pozdějších předpisů (dále jen „stavební zákon“) a dotčený orgán dle ust. § 136 odst. 1 písm. b) zákona č. 500/2004 Sb., správní řád, ve znění pozdějších předpisů (dále jen „správní řád“)

v y d á v á

v souladu s ust. § 96b stavebního zákona a § 149 odst. 1 a 2 správního řádu

z á v a z n é s t a n o v i s k o

pro záměr nazvaný:

„Novostavba bytového domu Blodkova“
dotčený pozemek parc. č. 410, k. ú. Židenice, obec Brno
(dále jen záměr).

Předložený záměr obsahuje:

Předmětem záměru je novostavba bytového domu na ulici Blodkova v obci Brno – Židenice. Dům je sedmipodlažní, s jedním podzemním a šesti nadzemními podlažními, z nichž poslední dvě podlaží budou ustupovat. Dům je lichoběžníkového půdorysu. Bytový dům bude obsahovat 14 bytových jednotek. Součástí bytového domu bude hromadná garáž v podzemním podlaží s 11 parkovacími stáními. Na povrchu budou umístěny další 2 stání. Pro realizaci záměru bude na parc. č. 409 zřízeno napojení na technickou infrastrukturu jako přípojka vody, přípojka kanalizace, přípojka plynu a sjezd pro dopravní napojení.

Po posouzení předložených podkladů dospěl OÚPR MMB k závěru, že výše uvedený záměr je z hlediska souladu s politikou územního rozvoje a územně plánovací dokumentací a z hlediska uplatňování cílů a úkolů územního plánování

p ř í p u s t n ý

č.j.: MMB/0378712/2019/Havr

Závazné stanovisko se vydává za předpokladu splnění níže uvedené podmínky:
Záměr „Novostavba bytového domu Blodkova“, dotčený pozemek parc. č. 410, k.ú. Židenice, obec Brno, bude umístěn v souladu s částí předložené dokumentace pro územní řízení, [redacted] ověřených výkresů, které jsou přílohou tohoto závazného stanoviska. Jakekoliv změny vyše uvedeného záměru mající vliv na skutečnosti, které jsou posuzovány OÚPR MMB musí být znovu předloženy k posouzení.

Závazné stanovisko platí 2 roky od jeho vydání.

Odůvodnění

Záměr byl předložen OÚPR MMB k vydání závazného stanoviska dne 4.8.2019 na základě žádosti [redacted]

K žádosti o závazné stanovisko pro záměr nazvaný „Novostavba bytového domu Blodkova“, byly předloženy tyto podklady:

- dokumentace pro územní řízení zpracovaná [redacted]
k datu 11/2019.

Předmětem záměru je novostavba bytového domu na ulici Blodkova v obci Brno – Židenice.

Dům je sedmipodlažní, s jedním podzemním a šesti nadzemními podlažními, z nichž poslední dvě podlaží budou ustupovat. Dům je lichoběžníkového půdorysu. Bytový dům bude obsahovat 14 bytových jednotek. Součástí bytového domu bude hromadná garáž v podzemním podlaží s 11 parkovacími stánky. Na povrchu budou umístěny další 2 stánky.

Pro realizaci záměru bude na parc. č. 409 zřízeno napojení na technickou infrastrukturu jako přípojka vody, přípojka kanalizace, přípojka plynu a sjezd pro dopravní napojení.

OÚPR MMB při posouzení záměru vycházel z následujících podkladů a jako orgán územního plánování posoudil záměr podle § 96b odst. 3 stavebního zákona takto:

- předložené dokumentace, grafické a textové části.
 - Územně analytické podklady města Brna" (aktualizované v roce 2016)
- ÚAP nejsou dotčeny posuzovaným záměrem s ohledem k jeho rozsahu a významu a svým charakterem ÚAP respektuje.

PÚR

Politika územního rozvoje ČR, ve znění Aktualizace č. 1 schválené Usnesením vlády ČR č. 276 ze dne 15. 4. 2015 a Aktualizace č. 2 a č. 3 schválené Usnesením vlády ČR č. 629 a 630 ze dne 2. 9. 2019 (dále jen PÚR), která je dle ust. § 31 odst. 4 stavebního zákona závazná pro rozhodování v území přiřazuje město Brno jako centrum rozvojové oblasti OB3 Metropolitní rozvojové oblasti Brno.

Posuzovaný záměr s ohledem k jeho rozsahu a významu PÚR konkrétně neřeší a svým charakterem není v rozporu s obecnými principy stanovenými v PÚR.

ZÚR

Zásady územního rozvoje Jihomoravského kraje ze dne 5. 10. 2016, účinné od 3. 11. 2016, které jsou dle ust. § 36 odst. 5 stavebního zákona závazné pro rozhodování v území, zpřesnily vymezení Metropolitní rozvojové oblasti Brno, stanovily obecné požadavky na uspořádání a využití území a úkoly pro územní

plánování. Celé správní území statutárního města Brna je součástí zpřesněného vymezení metropolitní rozvojové oblasti Brno.

Posuzovaný záměr s ohledem k jeho rozsahu a významu ZÚR konkrétně neřeší a svým charakterem není v rozporu s obecnými principy a požadavky stanovenými a řešenými v ZÚR; rovněž není záměr situován v území dotčeném záměry vyplývajícími ze ZÚR.

ÚPmB

Územní plán města Brna ze dne 3. 11. 1994, úplné znění ke dni 16. 10. 2019, vč. obecně závazné vyhlášky statutárního města Brna č. 2/2004 o závazných částech Územního plánu města Brna, ve znění pozdějších předpisů, a grafické části (dále jen „ÚPmB“), který je dle ust. § 43 odst. 5 a § 189 odst. 2 stavebního zákona závazný pro rozhodování v území.

Dle Územního plánu města Brna (ÚPmB) jsou předmětné pozemky součástí **stavební stabilizované plochy bydlení B s podrobnějším účelem využití stanoveným funkčním typem BC.**

Na základě uvedených skutečností OÚPR MMB posoudil záměr následovně:

Z hlediska funkčního využití:

Navrhovaný záměr je stavbou, která bude sloužit jako stavba pro bydlení.

Vzhledem k výše uvedenému je možno konstatovat, že navržené funkční využití pozemků stavby je v souladu s jejich funkčním využitím stanoveným ÚPmB.

Z hlediska prostorových regulativů:

Posuzovaná stavba je umístěna v proluce na rozhraní řadových dvou až třípodlažních rodinných domů se sedlovými střechami a bytových domů s plochými střechami.

Navržený bytový dům navazuje z jedné strany na rodinný dům se dvěma byty a z druhé strany na šesti podlažní bytový dům. Výškově tvoří přechod mezi rodinnými a bytovými domy.

Půdorysně má navržený objekt charakter rodinného domu a výškově reaguje na sousední bytový dům.

Navrhovaný záměr svou polohou, stavebním objemem, rozlohou a účelem neodporuje charakteru předmětné lokality.

Záměr svým charakterem, půdorysními rozměry, počtem nadzemních podlaží a způsobem řešení nenarušuje charakter okolní zástavby. Na základě výše uvedeného lze konstatovat, že stavba splňuje prostorové regulativy dané funkční plochy.

MMB OÚPR dále posoudil záměr ve vztahu k uplatňování cílů a úkolů územního plánování vyplývajících z ust. § 18 a 19 stavebního zákona. Bylo zjištěno:

Při posouzení předloženého záměru z hlediska cílů a úkolů územního plánování formulovaných v ustanovení § 18 a § 19 stavebního zákona bylo sledováno zejména, zda je umístění navrhované stavby a její řešení v souladu s urbanistickými, architektonickými a estetickými požadavky na využívání a prostorové uspořádání území a zda je umístění stavby v souladu s charakterem území.

Navrhovaný záměr novostavby bytového domu naplňuje požadavky na hospodárné využívání území. Předložený záměr svou rozlohou i účelem odpovídá stávajícímu stavu území. Není zdrojem negativních vlivů, které by byly neslučitelné s pohodou v lokalitě samotné.

Na základě a po posouzení výše uvedených podkladů OÚPR MMB vyhodnotil, že záměr je v souladu s PÚR ČR, územně plánovací dokumentací a s cíli a úkoly územního plánování, a proto je přípustný.

č.j.: MMB/0378712/2019/Havr

Toto závazné stanovisko se vydává jako podklad závazný pro výrokovou část rozhodnutí/souhlasu příslušného stavebního úřadu a v souladu s ust. 96b odst. 5 stavebního zákona má platnost 2 roky od dne vydání.

Závazné stanovisko nepozbývá platnosti:

- a) bylo-li na základě žádosti podané v době jeho platnosti vydáno územní rozhodnutí, společné povolení nebo jiné obdobné rozhodnutí podle jiného zákona a toto rozhodnutí nabylo právní moci,
- b) byla-li na základě návrhu veřejnoprávní smlouvy nahrazující územní rozhodnutí nebo společné povolení podaného v době jeho platnosti uzavřena veřejnoprávní smlouva a tato veřejnoprávní smlouva nabyla účinnosti, nebo
- c) nabyli-li právních účinků územní souhlas nebo společný územní souhlas anebo souhlas s provedením ohlášeného stavebního záměru vydaný k oznámení stavebního záměru učiněného v době platnosti závazného stanoviska.

Platnost závazného stanoviska nelze prodloužit, pokud se změnilly podmínky v území.

Proti tomuto závaznému stanovisku se nelze samostatně odvolat. Opravné prostředky lze proti němu uplatnit pouze prostřednictvím odvolání proti správnímu rozhodnutí, pro které je toto závazné stanovisko vydáno.

MAGISTRÁT MĚSTA BRNA
Odbor územního plánování a rozvoje
Kounicova 67
602 00 BRNO
-000-

Ing. arch. Pavla Pannová

vedoucí odboru územního plánování města Brna

ČET PŘÍLOH: 10

VLGHA:

výřez ÚPmB, plán využití území

1 : 5 000

1x paré předložené dokumentace k posuzovanému záměru s ověřenou částí, výkresy:


- | | |
|-------|-------------------------|
| C.3 | situace koordinační |
| D.1.1 | půdorys 1.PP |
| D.1.2 | půdorys 1.NP |
| D.1.3 | půdorys 2. -4. NP |
| D.1.4 | půdorys 5.NP |
| D.1.5 | půdorys 6.NP |
| D.2.1 | řez A-A |
| D.3.1 | pohled východní uliční |
| D.3.3 | pohled západní zahradní |

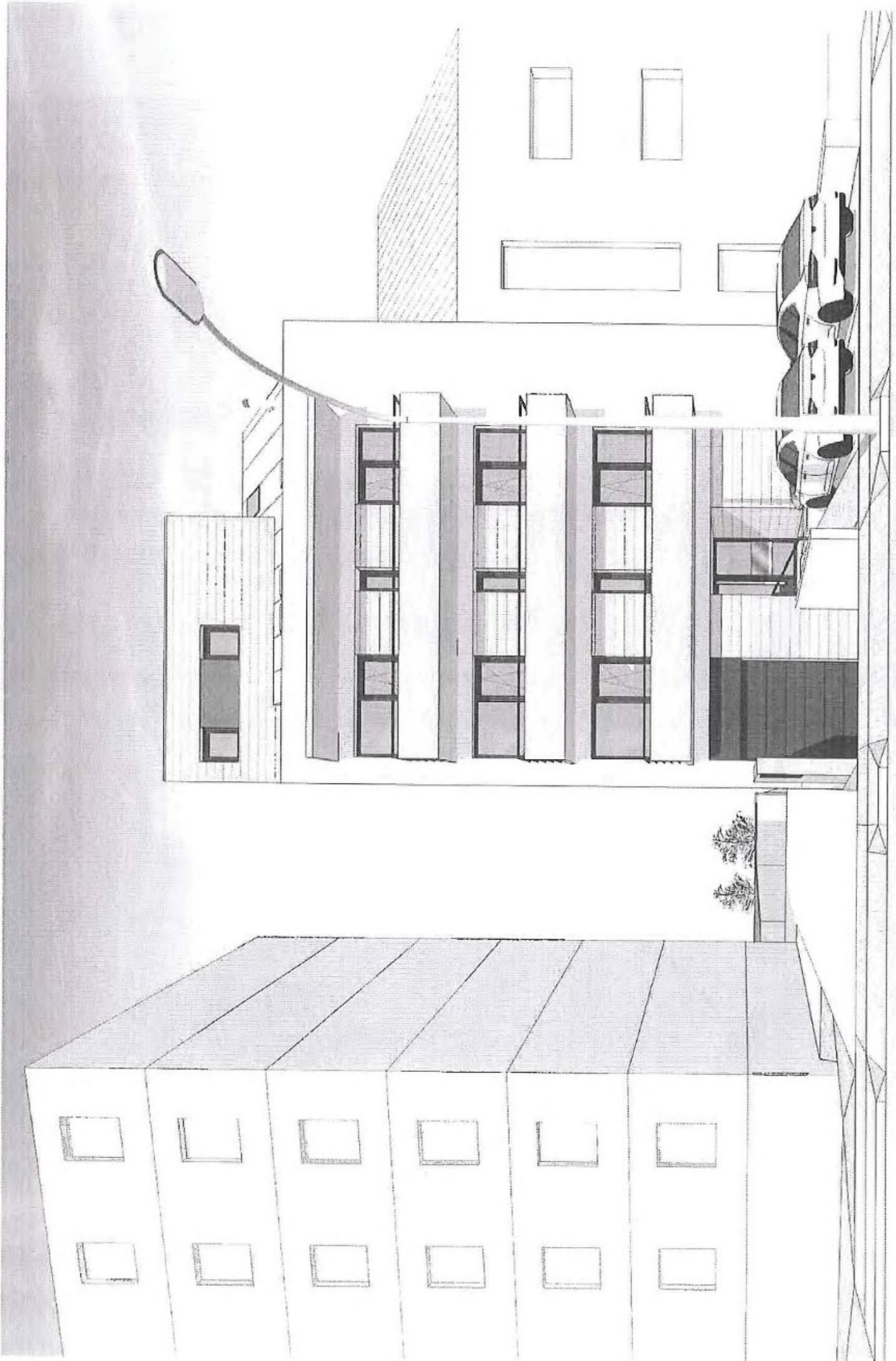
DOPŮČÍ SE:

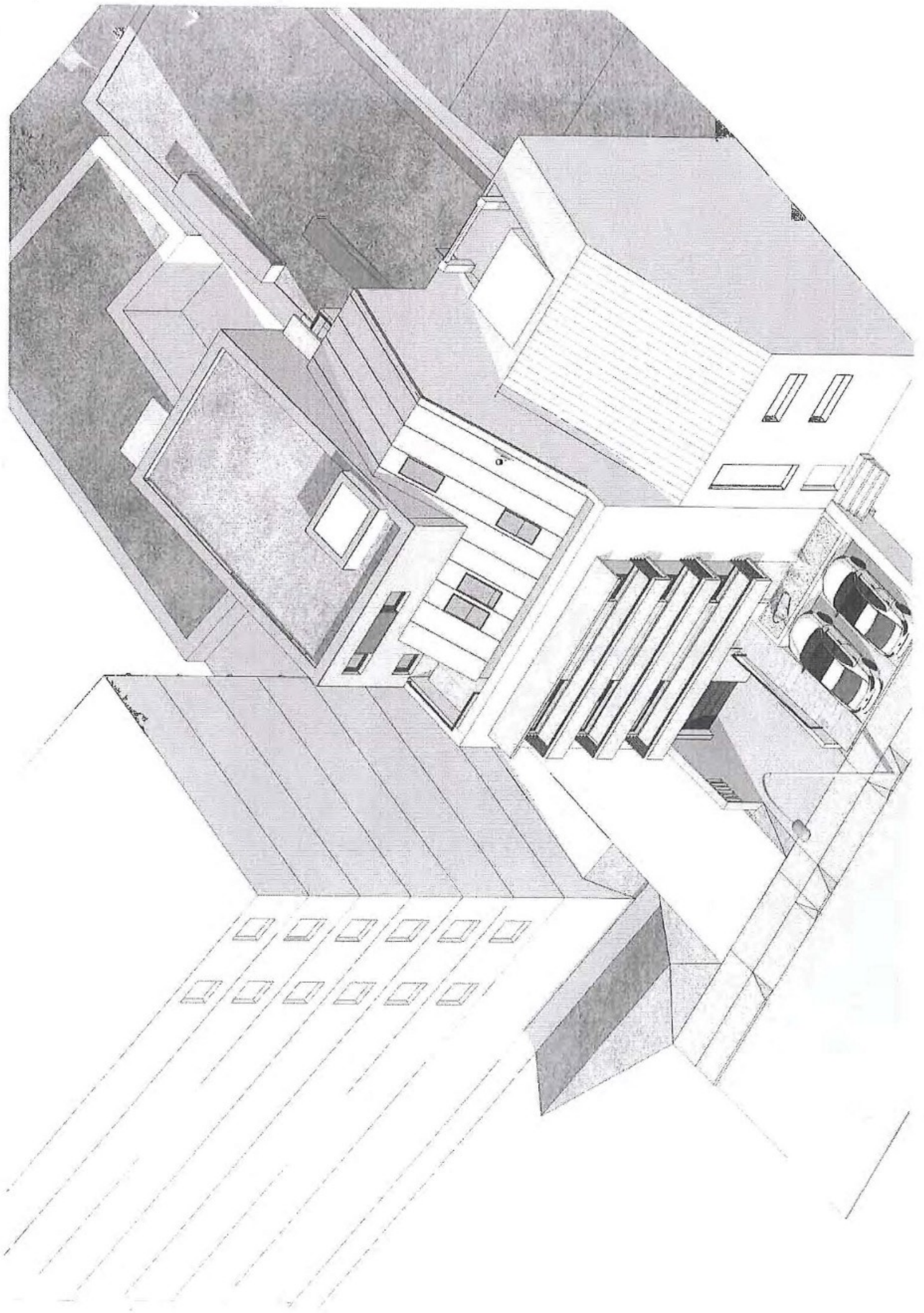
žadatel

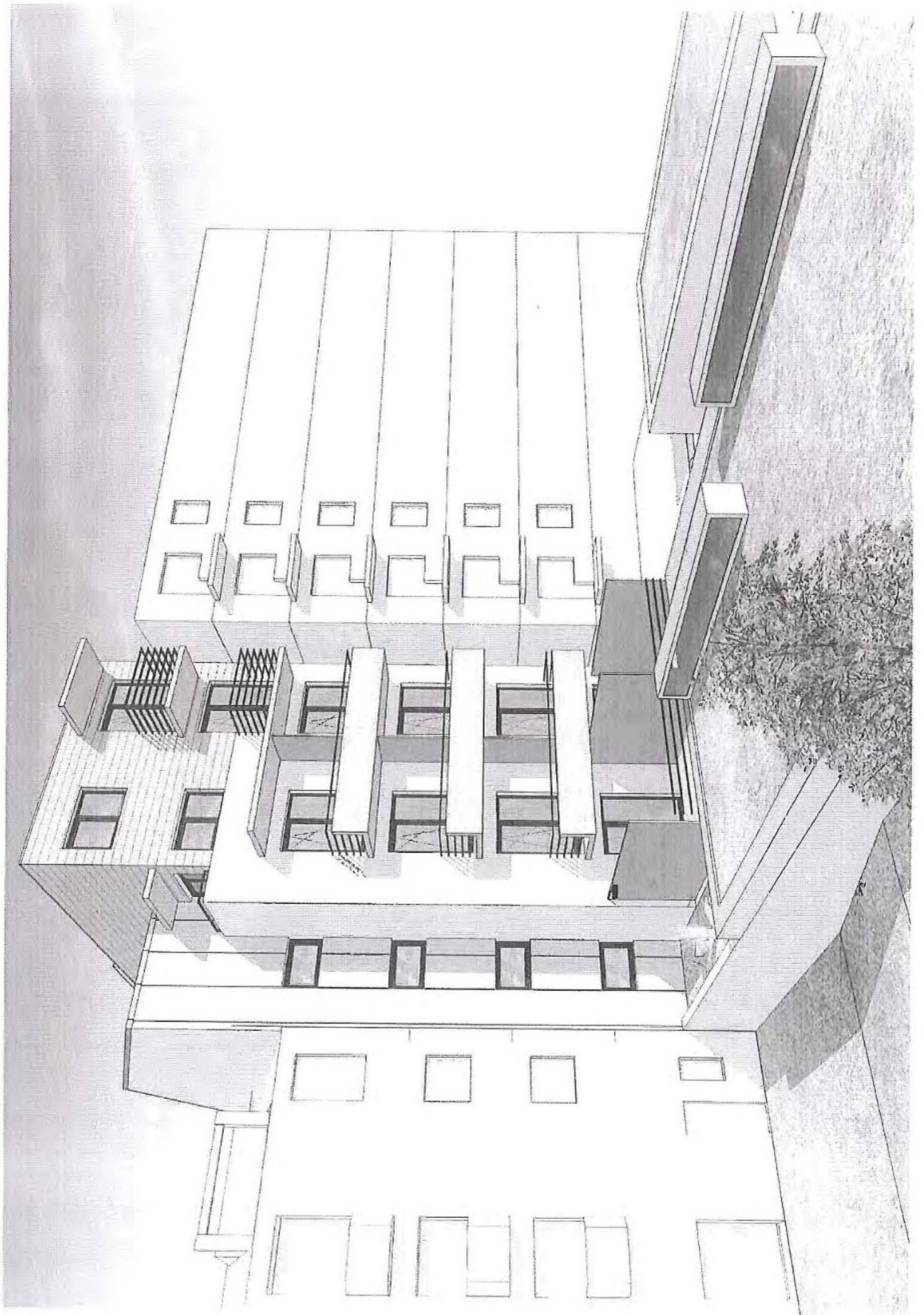
NA VĚDOMÍ:

- 2) OÚPR MMB – Mgr. Poledník, Ing. arch. Havránková, sektor 3
- 3) spis – k.ú. Židenice - ul. Blodkova









MMB/0254091/2020

Námitka č.1

Výrok:

Námitce se nevyhovuje.

Odůvodnění:

Charakter zástavby bloku domů mezi ulicemi Skorkovského a Blodkova odpovídá typu "r" rezidenční nízkopodlažní: v tomto charakteru je zástavba území tvořena systémem ulic, popř. bloků a kostrou veřejných prostranství. Budovy tvoří řady, otevřené nebo uzavřené bloky nebo se jedná o solitérní stavby v zahradách. Před budovami je přípustné umístění předzahrádek za podmínky použití tohoto prvku v uceleném úseku veřejného prostranství.

Naopak kompaktní zástavba území je tvořena systémem bloků a kostrou veřejných prostranství. Budovy tvoří uzavřené nebo otevřené nepravidelné bloky nebo řady, objekty jsou umísťovány zejména podél veřejných prostranství a jednoznačně je vymezují. Vnitrobloky jsou zpravidla nezastavěné; u rostlé struktury často naopak zastavěné. Jedná se především o historické jádro města a původních sídel.

Věcná podstata způsobů vypořádání předmětného podání zůstává nadále relevantní, přestože návrh nového územního plánu města Brna prošel přepracováním s ohledem na Pokyny ZMB z roku 2022 a byl uveden do jednotného standardu ÚPD dle stavebního zákona a jeho prováděcích předpisů. Výše uvedené texty je tedy nutno chápat také ve smyslu těchto úprav.

Námitka č.2

Výrok:

Námitce se nevyhovuje.

Odůvodnění:

Výšková úroveň 2 bloku domů mezi ulicemi Skorkovského a Blodkova je pro danou lokalitu zcela typická a vyhovující, výšková úroveň 4 by naopak vytvořila nevhodné a charakter zástavby poškozující excesy.

Věcná podstata způsobů vypořádání předmětného podání zůstává nadále relevantní, přestože návrh nového územního plánu města Brna prošel přepracováním s ohledem na Pokyny ZMB z roku 2022 a byl uveden do jednotného standardu ÚPD dle stavebního zákona a jeho prováděcích předpisů. Výše uvedené texty je tedy nutno chápat také ve smyslu těchto úprav.

Dotyčný dne: 19.06.2020

Č.j. MMB: 0254099

Příl.:

1995

NÁMITKA / PŘIPOMÍNKA

NÁZEV PROJEDNÁVANÉ ÚPD

Identifikační údaje podatele

Fyzická osoba/právnícká osoba

Jméno, příjmení /
Název společnosti

Datum narození/
Identifikační číslo

Trvalé bydliště/
sídlo

Statutární město Brno
Doručeno: 19.06.2020
MMB/0254099/2020

listy: 1 přílohy:

druh:

11/sv:



mmb1es77390572

Jsem –nejsem*) občan města Brna

Jsem - nejsem*) vlastníkem pozemku/ů nebo stavby v ploše dotčené
navrhovanou změnou

Katastrální území Přízřenice parc č. [redacted]

Upřesnění obsahu námítky/připomínky

K textové části

Ke grafické části

K procesu pořizování

Městská část

Brno-jih

Katastrální území

Přízřenice

Parcelní čísla pozemků (adresa, [redacted] ul. Modřická
doplňující popis lokality)

Text námítky/připomínky včetně ZDŮVODNĚNÍ

přílohy:

ano

ne

Nesouhlasím s vymezením komunikace na mém pozemku p.č. [redacted] k.ú. Přízřenice a požaduji, aby
na mém pozemku byla plocha bydlení, jak je v okolí – B/r2. Tímto záměrem je zcela zhnednocen
můj pozemek.

Je s podivem, že plánovaná komunikace není situovaná na sousedních pozemku p.č. [redacted]
[redacted] které jsou v majetku města Brna. A proto žádám, aby nová komunikace byla pouze na městských
pozemcích!!

V Brně dne 19.6.2020

Podpis: [redacted]

MMB/0254099/2020

Námítka

Výrok:

Námítce se vyhovuje.

Odůvodnění:

Námítka nesouhlasí s vymezením veřejného prostranství na pozemku p.č. 915/16 k.ú. Přízřenice v majetku podatele a požaduje, aby byl pozemek zařazen do plochy bydlení B/r2. Jedná se o pozemek přiléhající k východní straně ul. Modřické, svou západní polovinou je součástí rozvojové lokality Pr-4.

Již ve stávajícím platném ÚPmB byly plochy východně od ul. Modřické určeny k rozvoji bydlení – předmětný pozemek byl svou západní částí zařazen do návrhové plochy čistého bydlení BC. Změnu funkčního využití pozemků lze připustit pouze v odůvodněných případech opodstatněných veřejným zájmem, kdy potřeba regulace převažuje nad zájmem zachování stávajícího stavu území. V procesu územního plánování není možno libovolně zasahovat do ústavně garantovaných vlastnických práv majitelů nemovitostí v obvodu obce a narušovat tak jejich právní jistoty a legitimní očekávání. Námítce se proto vyhovuje.

Věcná podstata způsobů vypořádání předmětného podání zůstává nadále relevantní, přestože návrh nového územního plánu města Brna prošel přepracováním s ohledem na Pokyny ZMB z roku 2022 a byl uveden do jednotného standardu ÚPD dle stavebního zákona a jeho prováděcích předpisů. Výše uvedené texty je tedy nutno chápat také ve smyslu těchto úprav.

Došlo dne: 19.06.2020

0254103

1997

Č.j. MMB:
PNM: **NÁMITKA / PŘIPOMÍNKA**

NÁZEV PROJEDNÁVANÉ ÚPD

Je-1 – přiléhající plochy

Identifikační údaje podatele

Fyzická osoba/právnická osoba

Statutární město Brno

Jméno, příjmení /
Název společnosti

Doručeno: 19.06.2020

MMB/0254103/2020

Datum narození/
Identifikační čísloListy: 1
druh:přílohy:
11/sv:Trvalé bydliště/
sídlo

mmb1es7739057a

Jsem - nejsem*) občan města Brna

Jsem - nejsem*) vlastníkem pozemku/ů nebo stavby v ploše dotčené
navrhovanou změnou

Katastrální území: JEHNICE, parc. [redacted]

Upřesnění obsahu námítky/připomínky

 K textové části Ke grafické části K procesu pořizování

Městská část

Brno-Jehnice

Katastrální území

Jehnice

Parcelní čísla pozemků (adresa,
doplňující popis lokality)

488/1, 520/1, 519/1, 487/1, 394, 483, 484, 489/1

489/2

Text námítky/připomínky včetně ZDŮVODNĚNÍ

přílohy:

 ano ne

1 Žádám, aby uvedené parcely byly v novém územním plánu zařazeny jako krajinná zeleň nebo plochy městské zeleně, jak tomu bylo v původním územním plánu. Již nyní se tam zeleň nachází.

V naší lokalitě neustále ubývají pod různými záminkami stromy a zelen celkově. Abychom dalšímu úbytku zabránili a tak nedošlo ke zhoršení kvality životního prostředí v okolí ulic Lelekovická, Rozhledová, Plástky, (kdy tyto pozemky se nachází v těsné blízkosti pozemku v mém vlastnictví) žádám o výslovné uvedení výše napsaných pozemků v novém územním plánu jako krajinná nebo městská zeleň. Každý stavební záměr parc. [redacted] negativně ovlivní kvalitu bydlení na nemovitostech v mém vlastnictví.

2 Dále žádám, aby parcela č. [redacted] kde se nyní nachází recyklační dvůr, byla označena jako plocha technické infrastruktury, respektive určena k likvidaci odpadu. Obávám se, že by mohl být recyklační dvůr zrušen, pokud bude jeho plocha označena jako plocha pro bydlení nebo veřejnou vybavenost.

3 Dále namítám, že místní komunikace na ul. Lelekovická nemá kapacitu ani konstrukční prvky pro další rozšíření dopravy, se kterou bude výstavba na výše uvedených pozemcích spojena. Mám odůvodněné obavy o inženýrské sítě umístěné pod touto komunikací (přípojky energií + vody + kanalizace), na kterou jsme napojeni.

Dále namítám, že další výstavba a rozšíření dopravy nutně povede k zániku dopravního značení „obytné zóny“ na místní komunikaci na ul. Lelekovická. Dříve bylo běžné, že si přímo na ulici hrály děti a rodiče nemuseli mít obavy z automobilů. Již k dnešnímu dni se ulice mění spíše v parkoviště, stále se však na ul. Lelekovická daří

udržet pohodovou atmosféru spíše venkovské ulice a občasně rekreační využití. Další výstavba však negativní jevy dopravy na této ulici nutně posílí. Dále, dotčené pozemky jsou ve svahu a mají jen omezenou možnost umístění parkovacích míst, čili nepochybně dojde k většímu tlaku na parkování na ul. Lelekovická a v okolí.

Výše uvedené by platilo zvláště v případě, pokud bude městskou částí Jehnice prosazen záměr umístění hasičské zbrojnice na uvedených pozemcích. Je zřejmé, že k téměř každému výjezdu hasičů bude nutno projet ul. Lelekovickou a těžko po hasičích požadovat, aby při výjezdu dodržovali předepsanou rychlost v obytné zóně 20km/hod.

V Brně

Dne 19. 6. 2020.....

Podpis

.....

**nehodící se škrtněte*

MMB/0254103/2020

Námítka č.1

Výrok:

Námítce se nevyhovuje.

Odůvodnění:

K pozemku parc. č. 394 při ulici Lelekovická ve stabilizované ploše bydlení uplatnila MČ Brno-Jehnice připomínku s požadavkem na vymezení plochy veřejné vybavenosti do Návrhu nového ÚP. Pozemek o výměře 0,645 ha je pro vymezení samostatné funkční plochy podměrečný, proto pořizovatel tento požadavek MČ neakceptoval a nelze vyhovět ani námítce. K pozemkům 483, 484, 485, 489/1, 489/2, vše k. ú. Jehnice v nároží ulic Plástky a Lelekovická vše ve stabilizovaných plochách bydlení uplatnila MČ Brno-Jehnice připomínku s požadavkem na vymezení ploch veřejné vybavenosti do Návrhu nového ÚP. Pořizovatel požadavek akceptuje a dává v tomto smyslu pokyn. Pozemky jako zeleň nejsou v platném ÚPmB vymezeny, proto je na nich i v novém ÚP ponechána stavební funkce, námítce tím není vyhověno.

Pozemek parc. č. 520/1 k. ú. Jehnice je součástí zastaveného území, již dnes je zčásti vymezen v platném ÚPmB jako stabilizovaná plocha bydlení, proto je jeho využití v novém ÚP zpřesněno pro stavební funkci v celém rozsahu a není vyhověno námítce.

Pozemek parc. č. 519/1 k. ú. Jehnice, v majetku smB zůstane vymezen jako plocha zemědělská, plní mimoprodukční funkci zemědělské plochy a jeho zachování jako "remízku" bude ošetřeno obecným regulativem u ploch zemědělských A. V tomto rozsahu pozemku není námítce vyhověno.

Věcná podstata způsobů vypořádání předmětného podání zůstává nadále relevantní, přestože návrh nového územního plánu města Brna prošel přepracováním s ohledem na Pokyny ZMB z roku 2022 a byl uveden do jednotného standardu ÚPD dle stavebního zákona a jeho prováděcích předpisů. Výše uvedené texty je tedy nutno chápat také ve smyslu těchto úprav.

Námítka č.2

Výrok:

Námítce se nevyhovuje.

Odůvodnění:

K pozemku parc. č. 489/2 k. ú. Jehnice ve stabilizované ploše bydlení při ulici Lelekovická uplatnila MČ Brno-Jehnice připomínku s požadavkem na vymezení plochy veřejné vybavenosti na více pozemcích v majetku smB v daném místě. Pořizovatel požadavek akceptuje a dává v tomto smyslu pokyn. Podatelem požadované vymezení samostatné plochy technické vybavenosti T na pozemku parc. č. 489/2 k. ú. Jehnice o výměře 0,034 ha nelze akceptovat, plocha by byla podměrečná.

Věcná podstata způsobů vypořádání předmětného podání zůstává nadále relevantní, přestože návrh nového územního plánu města Brna prošel přepracováním s ohledem na Pokyny ZMB z roku 2022 a byl uveden do jednotného standardu ÚPD dle stavebního zákona a jeho prováděcích předpisů. Výše uvedené texty je tedy nutno chápat také ve smyslu těchto úprav.

Námítka č.3

Výrok:

Námítce se nevyhovuje.

Odůvodnění:

V rámci podání je poukázáno na nedostatečnou kapacitu a konstrukční prvky stávající komunikace v ulici Lelekovická, špatný stav technických sítí a vyšší doprava povede k zániku obytné zóny.

Špatný technický stav vozovky a jejího odvodnění, případně odstranění nebezpečných míst na komunikacích není předmětem řešení územního plánu, ale zajištění provozně způsobilého

stavu z pozice vlastníka a správce této komunikace, případně úpravy organizace dopravy na stávajících komunikacích v území.

Koncepce dopravního připojení Jehnic a Ořešína jednou komunikací vedoucí přes území městské části Řečkovice a Mokrá Hora, vymezená v ÚPmB, zůstává nezměněna.

Z pohledu předpokládaného navýšení zátěže z rozvojových území byl cílový stav posouzen komplexně v rámci modelování dopravy na navržené komunikační síti města Brna dle Návrhu územního plánu, které zohlednilo předpokládané zátěže dle navrhovaného využití území se zohledněním vývoje dělby přepravní práce jednotlivých módů dopravy dle strategických dokumentů města (např. Plán mobility města Brna). V rámci celkového posouzení se neprojevilo navýšení dopravy, které by nebylo možné navrženým systémem komunikační sítě převést. Byla tedy potvrzena funkčnost systému dle navržené koncepce dopravy v územním plánu.

Neprojevilo se „razantní“ navýšení dopravy, které by nebylo možné realizovat na navržené komunikační síti. Z tohoto důvodu nebyla shledána potřeba nových dopravních koridorů a v rámci navrženého řešení nejsou požadovány.

Pořizovatel konstatuje, že komplexně byly rozvojové lokality obecně posouzeny v rámci posouzení vlivů na udržitelný rozvoj území a pro každý nově umísťovaný záměr do území platí povinnost dodržení zákonných limitů (hluk, prašnost) v oblasti ochrany zdraví a životního prostředí, což je posuzováno až v rámci následných správních řízení konkrétních záměrů.

Měření hluku ani vypracování hlukové studie na úrovni zpracování územních plánů není prováděno vzhledem k neznalosti realizovaných záměrů v řešených plochách ani konkrétního projektového řešení uvažované zástavby v souvislostech.

Věcná podstata způsobů vypořádání předmětného podání zůstává nadále relevantní, přestože návrh nového územního plánu města Brna prošel přepracováním s ohledem na Pokyny ZMB z roku 2022 a byl uveden do jednotného standardu ÚPD dle stavebního zákona a jeho prováděcích předpisů. Výše uvedené texty je tedy nutno chápat také ve smyslu těchto úprav.

Došlo: 24 -06- 2020

Č.j. MMB: 0254111

Přil.:

Statutární město Brno

Doručeno: 22.06.2020

MMB/0254111/2020

listy: 1

přílohy:

druh:

l/sv:

voje



mmb1es77390581

NÁMITKA

NÁZEV PROJEDNÁVANÉ ÚPD

Identifikační údaje podatele

Fyzická osoba/právnícká osoba

Jméno, příjmení /
Název společnosti

Datum narození/
Identifikační číslo

Trvalé bydliště/
sídlo

Jsem občan města Brna

Jsem vlastníkem pozemku/ú nebo stavby v ploše dotčené navrhovanou změnou

Katastrální území Královo Pole parc č.

Upřesnění obsahu námítky/připomínky

• K textové části

• Ke grafické části

• K procesu pořizování

Městská část

Brno – Královo Pole

Katastrální území

Královo Pole

Parcelní čísla pozemků (adresa,
doplňující popis lokality)

Text námítky/připomínky včetně ZDUVODNĚNÍ

přílohy:

- ano (výpis z LV)

Nesouhlasím se zařazením lokality KP-4 včetně garážového dvora mezi veřejně prospěšné stavby P/S/0032

Nesouhlasím se zařazením lokality KP-4 včetně garážového dvora do plochy přestavby pro sport.

Trvám na zachování současného stavu a zachování klidové zóny zahrad. Žádám, aby byly územním plánem účinně chráněny stávající stabilizované plochy bydlení a jejich zázemí.

Jako vlastník stavby garáže trvám na zachování stávajícího stavu, protože jsem navrhovanými změnami silně poškozen. V případě neakceptování mé námítky se budu bránit všemi dostupnými právními prostředky.

V Brně, dne 14. 6. 2020

Podpis:

MMB/0254111/2020

Námítka

Výrok:

Námítce se vyhovuje částečně.

Odůvodnění:

Vymezení plochy sportu v lokalitě KP-4 s garáží námitkáře na pozemku p.č. 2539 v k.ú. Královo Pole vychází z platného ÚPmB kde je vymezena zvláštní plocha pro rekreaci - R. Této ploše v Návrhu nového ÚPmB z hlediska vymezení ploch s rozdílným způsobem využití odpovídá plocha sportu - S. Současný stav je tedy z hlediska územně plánovacího zachován. Tvrzení vlastníka garáže na pozemku p.č. 2539 o jeho poškození navrhovanými změnami je bezdůvodné, neboť z hlediska územně plánovacího ke změnám nedochází. Pozemek p.č. 2539 se stavbou garáže námitkáře je dle výkresu veřejně prospěšných staveb, opatření a asanací součástí veřejně prospěšné stavby VPS P/Z/0032, pro kterou lze uplatnit předkupní právo ve prospěch statutárního města Brna. Vzhledem k tomu, že pozemky ve VPS P/S/0032 a P/S/0031 v lokalitě KP-4 jsou ve vlastnictví statutárního města Brna a pro stavby umístěné na těchto pozemcích vyplývá předkupní právo z § 3056 zákona č. 89/2012 Sb., občanský zákoník, ve znění pozdějších předpisů, dává pořizovatel pokyn VPS P/S/0032 a P/S/0031 z výkresu veřejně prospěšných staveb, opatření a asanací vypustit. Dle § 3056 vlastník pozemku, na němž je zřízena stavba, která není podle dosavadních právních předpisů součástí pozemku a nestala se součástí pozemku ke dni nabytí účinnosti tohoto zákona, má ke stavbě předkupní právo a vlastník stavby má předkupní právo k pozemku.

Věcná podstata způsobů vypořádání předmětného podání zůstává nadále relevantní, přestože návrh nového územního plánu města Brna prošel přepracováním s ohledem na Pokyny ZMB z roku 2022 a byl uveden do jednotného standardu ÚPD dle stavebního zákona a jeho prováděcích předpisů. Výše uvedené texty je tedy nutno chápat také ve smyslu těchto úprav.

2003

MAGISTRÁT MĚSTA BRNA
Odbor územního plánování a rozvoje
Došlo dne: 19.06.2020
Č.j. MMB: 0254112
Příl.:

NÁMITKA

proti Návrhu Územního plánu města Brna, jeho grafické i textové části

Adresát: Magistrát města Brna, Odbor územního plánování a rozvoje, Kounicova 67, 601 676 Brno


Podatel:



Statutární město Brno
Doručeno: 19.06.2020
MMB/0254112/2020
Listy: 1 přílohy:
druh: 11/sv:



Jsem vlastníkem nemovitosti v ploše dotčené navrhovanou změnou



a dalších.

Vznáším námitky:

- 1 • **Požaduji zásadně redukovat** navrhovaný rozsah záboru zemědělského půdního fondu a nesouhlasím s navrhovaným navýšením zastavěnosti v k. ú. Medlánky.
- 2 • **Požaduji vypuštění plánovaných komunikací:**
 - **mezi Komínem (resp. Bystřicí) a Medláankami** se zaústěním do ulice Turistické (navržené jako veřejné prostranství se záborem ploch polí a zahrádek v lokalitě U křížku pro budoucí silnici), S ohledem na nenávratnou devastaci chráněné oblasti Medláneckých kopců je tato komunikace naprostým nesmyslem pro budoucnost, kdy zdraví občana a ochrana životního prostředí je důležitější než dopravní rozvoj v této oblasti. V případě nutnosti, uvažujte o tunelu.
 - **mezi Medláankami a Ivanovicemi** od ulice V Újezdech pod kasárnami v Řečkovících (R/1), Mezi Medláankami a Ivanovice není potřeba navyšovat dopravní dostupnost. V případě zastavění obytnými domy oblast Řečkovických kasáren, ať je doprava svedena na rychlostní komunikaci Hradeckou od Globusu a nezatahovat další stovky vozidel do již v době dopravní špičky (ráno a celé odpoledne) stejně špatně průjezdné ulice Hudcova. Není žádoucí nesmyslně zatěžovat výfukovými zplodinami a hlučností oblast Medlánek. Medlánky jsou položeny v údolí a inverze je zde velice silná.

- **mezi Technologickým parkem (ul. Purkyňovou) a ulicí Hudcovou**, ústící naproti ZŠ (Me/1) sousedící s MŠ a SOS vesničkou.

S ohledem na zvýšený pohyb dětí v okolí je navýšení dopravy v tomto místě naprostý nesmysl.

Jedná se o velmi nebezpečnou a životy ohrožující komunikaci zejména malých dětí. Již nyní jsou zde zejména v ranních hodinách překročeny hlukové limity, komunikace je špatně průjezdná, tvoří se dlouhé kolony již nyní. Z bočních ulic není možné bezpečně vjíždět již v současných provozních špičkách.

Bude se jednat o školu na křižovatce, kde nebude možnost ani otevřít okna. Naprosto nevhodná varianta pro novou generaci.

Dále i vzhledem ke sklonu silnice přes 10% přímo naproti Základní škole je v zimním období nereálné pro autobusovou dopravu.

Požadují zrušení plánovaných územních rezerv pro komunikace:

- **mezi ulicí Turistickou (od křížku) a ulicí Purkyňovou mezi Medláneckými kopci O=6,**

Vzhledem k nenávratné devastaci chráněného území je tento plán naprosto nevhodný a zbytečnou zátěží pro budoucí generace. Dojde k znehodnocení současné nejvyšší devize, jakou Medlánky disponují a to krajinným rázem, kterým jsou natolik oblíbené a poskytují současným i budoucím obyvatelům dostatek odpočinku a rekreace.

- **mezi ulicí Turistickou a ulicí V Újezdech O=5**

Jako majitel dotčeného pozemku upozorňuji, že nepočítám v žádném případě s jeho uvolněním pro prodej. Naopak je zde zahrada se vzrostlými stromy, chata a plánovaná výstavba obytného domu.

- **Nesouhlasím s novým dopravním propojením mezi ulicemi V Újezdech a K Babě v rozvojové ploše Me-3.**

Dále požadují:

* Požadují **změnit plánovanou výstavbu na polích mezi Medláncami, Řečkoviciemi a Ivanovicemi** výhradně na méně intenzivní nízkopodlažní výstavbu do úrovně podlažnosti 2, ideálně výstavbu rodinných domů a jejich funkční komunikační napojení do území té městské části, kde je tato výstavba plánována. Požadují zásadní snížení intenzity využití území celých rozvojových ploch R-3 a Me-4 (méně obyvatel, méně pracovníků) a to také výrazným rozšířením ploch zeleně Z, kterých by mělo být násobně více, než je v lokalitě plánováno.

* **Požadují změnit plochy C/v3 a B/v3 v návrhové ploše Me-4** na plochu městské zeleně Z pro vybudování nového Medláneckého parku.

* **Požadují v rozvojové ploše Me-4 pod ulicí V Újezdech plochu V/a2 ponechat** v navrhovaném umístění podél stávající komunikace, avšak její celkový rozsah zmenšit na rozsah dle stávajícího ÚP tak, aby tato plocha začínala až za křižovatkou s ulicí Nadační; ve zbývajícím ploše vymežit plochu zeleně Z.

* **Požadují zásadní snížení intenzity využití území Geofyziky a Medlánecké cihelny** v rozvojové

1 1	ploše R-8 (méně obyvatel, méně pracovníků), aby byl rozvoj těchto lokalit únosný pro stávající infrastrukturu Medlánek.	1 1
1 2	* Požadují mezi veřejně prospěšné stavby zahrnout také komunikační propojení mezi ulicemi Renčova a Terezy Novákové pro odlehčení dopravy z Duhových Polí.	1 2
1 3	* Požadují vypuštění územní rezervy pro bydlení v zahradách a polích v lokalitě B-6 při ulici Turistické a Vycházkové a vypuštění územní rezervy pro bydlení pod ulicí V Újezdech B-7. V neposlední řadě odůvodňují velkým zábořem kvalitní zemědělské půdy I, II a III stupně ochrany	1 3
1 4	* Požadují zachovat stávající stabilizovanou plochu vysazeného a vzrostlého biokoridoru kolem Medláneckého potoka jako plochu Územního systému ekologické stability (ÚSES) – biokoridor - a dle reálného stavu masivních výsadeb kolem polní cesty na pozemku p. č. 1818 v k. ú. Medlánek vymezit plochu krajinné zeleně K.	1 4
1 5	* Požadují v rámci katastru Medlánek vyčlenit funkční plochy na městských pozemcích pro domov pro seniory, sběrné středisko separovaného odpadu, školství a sport.	1 5
1 6	* Požadují respektovat reálný stav využití území a v lokalitě Zámeckého parku vymezit plochy zastavěné rodinnými domy jako plochy bydlení B/r1 a plochu pod zámekem jako plochu smíšenou obytnou C a v lokalitě Medláneckého kopce a jeho úpatí vymezit plochy zahrad I. Plochu W/v3 ponechat jako stávající plochu zahrádek.	1 6
1 7	* Požadují změnit pozemky dostupné jen cestou kolem medláneckého rybníka (p. č. 994/1, 1000/11 a další související pozemky v k. ú. Medlánek, které byly dříve plochami H) z ploch bydlení B na plochy zeleně Z nebo K nebo plochy vodní a vodohospodářské H, jak je tomu dosud.	1 7
1 8	* Požadují plochu části městských pozemků při ul. Rysova p. č. 985/1 a 985/19 v k. ú. Medlánek, kde se nachází zahrada MŠ a veřejná zeleň, ponechat jako plochy zeleně Z; v případě trvání požadavku na doplnění zástavby změnit na plochu veřejné vybavenosti V pro možnost vybudování domova pro seniory.	1 8
1 9	* Požadují plochu mezi městským bytovým domem Jabloňová 22-28 a ulicí Kuřimskou ponechat plochy dle stávajícího ÚP jako zeleň Z, tzn. neměnit na bydlení B.	1 9
2 0	* V lokalitě Technoparku v rozvojové ploše Me-1 požadujeme zredukovat navrhované plochy bydlení za parkem ve prospěch ploch zeleně , a to alespoň v rozsahu, jak s nimi počítal stávající územní plán,	2 0
2 1	* Požadují v souladu se stávajícím ÚP zachovat pruh zeleně pro rozšíření Zámeckého parku směrem k budoucí zastávce tramvaje a dále jej prodloužit podél budoucí tramvajové trati Me/31 celou lokalitou Technoparku a v jejím sousedství vést plochu pro vybudování stezky pro pěší a cyklisty pro zajištění prostupnosti území z Medlánek do Králova Pole.	2 1
2 2	* V lokalitě Technoparku v rozvojové ploše Me-1 je nutné navýšení ploch zeleně alespoň na úroveň stávajícího ÚP. V části této lokality blíže k Medlánekám je nutno pamatovat i na veřejnou vybavenost v podobě školství, hřišť a sportovišť, aby noví obyvatelé i zaměstnanci nezhoršili již tak nedostatečnou kapacitu stávající veřejné vybavenosti v Medlánekách (MŠ, ZŠ, centrum volného času,	2 2

dětská hřiště, sportoviště).

2
3

* **Požaduji** v dostupné vzdálenosti od ZŠ plochu pro sport S pro vybudování tělocvičny či malé sportovní haly, kterou by mohly využívat na tělocvik i děti základní školy, jejíž tělocvična je za hranou kapacity a brání případnému navýšení počtu žáků.


2
3

Navrhované změny v návrhu nového ÚP města Brna by vedly, jak k zásahu do mých práv na příznivé životní prostředí, v právu na nerušené užívání své nemovitosti, ale také k zásahu do mých vlastnických práv, neboť cena mnou vlastněných nemovitostí by se v případě uskutečnění záměrů v návrhu územního plánu snížila.

Všechny pozitivní přírodní, kulturní, civilizační a estetické hodnoty Medlánek vedle své jedinečnosti, které Medlánkám dávají, tedy zároveň tvoří limity jejího rozvoje, a to jak v pozitivním tak negativním slova smyslu s ohledem na trvalou udržitelnost zdejšího území. Další navrhovaná rozsáhlá bytová výstavba v lokalitě za Duhovými Poli směrem k Ivanovicím, případně bytová výstavba na úkor zahrádek a nové silniční spojky s Ivanovicemi, Komínem a průtahy Medlánkami by ve svém důsledku znamenaly významné snížení kvality zdejšího bydlení, který nelze v žádném případě vnímat jako trvale udržitelný rozvoj území.

Nelze v žádném případě považovat za vhodné ani rozumné, aby připravovaný rozvoj města Brna byl prováděn na úkor kvality bydlení a životního prostředí obyvatel Medlánek, přičemž návrh územního plánu takové negativní dopady ve svém důsledku přináší. Mám za to, že navržené řešení není v souladu s cílem územního plánování ve smyslu stavebního zákona. Nabízí se zde domněnka, že nový ÚP města Brna je řešen účelově pro nové možnosti developerských firem, nikoliv pro zkvalitnění zdravého života místních obyvatel.

V Brně dne 18.6.2020 Podpis ..



MMB/0254112/2020

Námítka č.1

Výrok:

Námítce se vyhovuje částečně.

Odůvodnění:

Předmětné území Medlánek má být dle dohody o vypořádání stanoviska Ministerstva životního prostředí (MŽP ČR) ke Konceptu ÚPmB ze dne 22.6.2017 z hlediska záboru ZPF řešeno dle varianty II. Konceptu ÚPmB s požadavkem na převedení rozvojové lokality Me-7 v rozsahu var. I Konceptu ÚPmB do územní rezervy pro bydlení (v Návrhu ÚPmB územní rezerva B-6) a dle podnětu samosprávy rozvojovou lokalitu Me-8 východně od komunikačního propojení řešit v rozsahu dle var. III (v Návrhu ÚPmB rozvojová lokalita Me-4) a západně od komunikačního propojení zařadit do územní rezervy pro bydlení v rozsahu dle var. II. (v Návrhu ÚPmB část územní rezervy B-7). V bezprostředním okolí měla být navazující rozvojová lokalita v MČ Brno-Řečkovice a Mokrá hora R-3 řešena obdobným způsobem - východně od komunikačního propojení rozvoj území dle var. III Konceptu ÚPmB (v Návrhu ÚPmB rozvojová lokalita R-3), západně od komunikace územní rezerva pro bydlení v rozsahu dle var. II. (v Návrhu ÚPmB část územní rezervy B-7). Tato dohodnutá řešení jsou součástí Pokynů pro vypracování Návrhu ÚPmB, které schválilo Zastupitelstvo města Brna usnesením č. ZM7/3871 na zasedání konaném dne 19. 6. 2018 (dále jen "Pokyny"). Návrhem ÚPmB jsou tak v daném území zcela naplněny Pokyny pro vypracování Návrhu ÚPmB a dotčený orgán MŽP ČR v této fázi pořizované dokumentace plně souhlasí s předloženým řešením Návrhu ÚPmB z hlediska záboru ZPF v k.ú. Medlánský, a proto není důvodné předmětné řešení měnit.

Uvádíme také, že územní rozvoj v ose Medlánský – Řečkovice – Ivanovice vyplývá ze Zadání, které je tímto způsobem konzistentně naplňováno. Tento rozvoj souvisí s trasováním D43 (S43) a předmětné územní rezervy bude možné aktivovat (převést do návrhu) pouze v případě, že bude na úrovni ZÚR JMK rozhodnuto o výsledné variantě řešení D43 (S43) na území města. Při návrhu řešení pak musí být zohledněny a zapracovány i případné další dopady a souvislosti, které nyní nelze dopředu předjímat.

Ovšem je nutné uvést, že v k.ú. Medlánský téměř nedochází v Návrhu ÚPmB k vymezení nových zastavitelných (návrhových) ploch oproti platnému ÚPmB, vyjma zastavitelných ploch na východní straně prodloužené ulice V Újezdech.

Pokud by mělo být uvažováno o redukci zastavitelných ploch na území MČ Brno-Medlánský na základě uplatněných připomínek, pak lze na základě prověřovací ÚS „Ivanovice – Řečkovice – Medlánský“, která území řeší komplexně a která je územně plánovacím podkladem schváleným pro pořízení změn ÚPmB, resp. pro nový ÚPmB, systém sběrných komunikací odvádějící dopravu z nově navrhovaných rozvojových lokalit na k.ú. území Ivanovice I-1 a k.ú. Řečkovice R-3 na ul. Hradeckou ukončit v nově založeném koridoru v severní části území nad Řečkovickými kasárnami (viz výkres č.7 z ÚS) a dále doplněním místní sítě okolo Řečkovických kasáren. Doplnění nové páteře územím s vyústěním do ul. Kytnerovy pro účely odlehčení dopravy z MČ Brno-Medlánský (zejména ul. Kytnerové a Hudcové) vyvedením na ul. Hradeckou včetně uvažovaného rozvoje pro doplnění chybějící vybavenosti MČ Brno-Medlánský, prozatím ponechat v územní rezervě, jakožto i další prostupy územím, které napomáhají zlepšení místních vztahů.

Nicméně na základě rozhodnutí Rady města Brna (RMB), které přijala na schůzi RMB č. R8/127 zahájené dne 20.1.2021 s pokračováním dne 25.1.2021, uplatnil určený zastupitel, radní pro územní plánování RNDr. Filip Chvátal, PhD. u pořizovatele připravovaného Územního plánu města Brna – Odboru územního plánování a rozvoje MMB, ve smyslu § 53 odst. (1) zákona č. 183/2006 sb., o územním plánování a stavebním řádu, ve znění pozdějších předpisů, podnět, aby vyhodnocení výsledků projednání dokončil v souladu s doporučením RMB. RMB doporučila řešení u problematických oblastí rozvoje města stěžejního charakteru. u předmětné územní rezervy B-6 a B-7 následujícím způsobem:

„Vzhledem k tomu, že došlo na úrovni ZÚR JMK k rozhodnutí o umístění koridoru komunikace R-43 (S43) na území města Brna, je možné učinit rozhodnutí a aktivovat územní rezervy tj. územní rezervy převést zpět do zastavitelných ploch dle projednané a vybrané varianty Konceptu ÚPmB či dílčích úprav. Aktivaci územních rezerv převedením do zastavitelných ploch však nelze v úpravě Návrhu ÚPmB před opakovaným veřejným projednáním doporučit, ale až po první aktualizaci nového ÚPmB v rámci Zprávy o uplatňování ÚPmB, případně samostatnou změnou nového ÚPmB. V Návrhu ÚPmB by tak byly územní rezervy ponechány vyjma těch, kde je na základě výsledků projednání doporučeno jejich vypuštění (např. právě předmětná B-6 a B-7)“.

Na základě uvedeného pořizovatel dal pokyn územní rezervu B-6 a B-7 z návrhu ÚPmB vypustit v souladu s podnětem určeného zastupitele a ve výsledném řešení Návrhu ÚPmB je tedy v předmětné lokalitě ponechán vymezena plocha pro zahrádky I či zemědělský půdní fond A.

Věcná podstata způsobů vypořádání předmětného podání zůstává nadále relevantní, přestože návrh nového územního plánu města Brna prošel přepracováním s ohledem na Pokyny ZMB z roku 2022 a byl uveden do jednotného standardu ÚPD dle stavebního zákona a jeho prováděcích předpisů. Výše uvedené texty je tedy nutno chápat také ve smyslu těchto úprav.

Námítka č.2

Výrok:

Námítce se vyhovuje částečně.

Odůvodnění:

V rámci podání je vysloven nesouhlas s vymezením přestavby koridoru veřejného prostranství v trase stávajících účelových komunikací propojujících Komín a Medlánský.

Koridor již v současné době plní funkci obsluhy navazujících pozemků a jeho vymezení je nezbytné. Jeho šířka neznamená „výstavbu“ komunikace v celé šíři, ale umožňuje „kultivaci“ nevyhovujícího stavu a doplnění např. oboustranného stromořadí a zvýšení kvality prostupnosti pro pěší a cyklisty.

To, jakým způsobem bude upraven provoz na tomto propojení nebo případně rozdělení na provozně nezávislé úseky není předmětem řešení územního plánu, ale úpravy organizace dopravy, která stanoví podmínky provozu, případně zamezí průjezdu nebo omezí některé nežádoucí pohyby.

Pro odstranění pochybností ve vztahu průjezdnosti a zkracování cest je možným řešením úprava vymezení tohoto koridoru v prostoru od odbočky k návrhové ploše pro rozvoj ZOO k areálu Policie ČR v šířce stávající komunikace (bez zahrnutí souběžného pásu zeleně, směrových oblouků) jako stabilizované veřejné prostranství.

Věcná podstata způsobů vypořádání předmětného podání zůstává nadále relevantní, přestože návrh nového územního plánu města Brna prošel přepracováním s ohledem na Pokyny ZMB z roku 2022 a byl uveden do jednotného standardu ÚPD dle stavebního zákona a jeho prováděcích předpisů. Výše uvedené texty je tedy nutno chápat také ve smyslu těchto úprav.

Námítka č.3

Výrok:

Námítce se nevyhovuje.

Odůvodnění:

V rámci podání je vysloven požadavek na vypuštění komunikačního propojení mezi Medlánskými a Ivanovicemi, od ulice V Újezdech, označeným ve výkrese 2.2 jako R/1.

Vyhodnocení z r. 2020:

„Záměr R/1 má přímou souvislost s rozvojem MČ Brno-Řečkovice a MČ Brno-Ivanovice a tento záměr nelze vypustit, ale jeho podoba dozná změn.“

V upraveném návrhu budou doplněny plochy rozvoje na k.ú. Ivanovice a záměr R/1 nebude propojován na k.ú. Medlánky a bude veden v koridoru ulice Terezy Novákové (záměr R/31).“

Pro dokladování transparentnosti procesu vyhodnocení podání a pro úplnost uvádíme, že v předmětném území došlo ke změně. Ve výsledném řešení Návrhu nového ÚPmB byla poloha záměru R/1 upravena a záměr je připojen na ulici Žilkovu v MČ Brno-Řečkovice a Mokrá Hora. S územím MČ Brno-Medlánky není propojen.

Tato změna však nemá vliv na podstatu vyhodnocení požadavku podatele.

Věcná podstata způsobů vypořádání předmětného podání zůstává nadále relevantní, přestože návrh nového územního plánu města Brna prošel přepracováním s ohledem na Pokyny ZMB z roku 2022 a byl uveden do jednotného standardu ÚPD dle stavebního zákona a jeho prováděcích předpisů. Výše uvedené texty je tedy nutno chápat také ve smyslu těchto úprav.

Námitka č.4

Výrok:

Námitce se nevyhovuje.

Odůvodnění:

ÚPmB vymezuje doplnění komunikaci sběrného významu Me/1 z ul. Purkyňova do ul. Hudcova, která je nezbytná pro rozvoj lokality Technologický park Me-1. Společně s další komunikační sítí v navazujícím území doplňuje dopravní skelet pro odvedení dopravy z této části území.

Pro úplnost dodáváme, že ačkoli byla navržená sběrná komunikace Me/1 přesunuta do jiné polohy, v návrhu zůstává místní komunikace v rámci plochy veřejných prostranství. Tato komunikace je důležitá pro obsluhu rozvojové plochy Me-1.

Věcná podstata způsobů vypořádání předmětného podání zůstává nadále relevantní, přestože návrh nového územního plánu města Brna prošel přepracováním s ohledem na Pokyny ZMB z roku 2022 a byl uveden do jednotného standardu ÚPD dle stavebního zákona a jeho prováděcích předpisů. Výše uvedené texty je tedy nutno chápat také ve smyslu těchto úprav.

Námitka č.5

Výrok:

Námitce se nevyhovuje.

Odůvodnění:

Návrh ÚPmB (6/2020) vymezil O-6 jako územní rezervu "k prověření možnosti napojení lokality bydlení vymezené v územní rezervě B-6 na komunikační síť ve směru Medlánky (Technologický park) - Hudcova - Řečkovice - Ivanovice tak, aby byl přiměřeně doplněn chybějící dopravní skelet, přičemž je možné aktivovat územní rezervu pouze v případě, že bude na úrovni ZÚR JMK rozhodnuto o trasování D43 (S43) na území města Brna."

Nicméně na základě rozhodnutí Rady města Brna (RMB), které přijala na schůzi RMB č.R8/127 zahájené dne 20.1.2021 s pokračováním dne 25.1.2021, uplatnil určený zastupitel, radní pro územní plánování RNDr. Filip Chvátal, PhD. u pořizovatele připravovaného Územního plánu města Brna – Odboru územního plánování a rozvoje MMB, ve smyslu § 53 odst. (1) zákona č. 183/2006 sb., o územním plánování a stavebním řádu, ve znění pozdějších předpisů, podnět, aby vyhodnocení výsledků projednání dokončil v souladu s doporučením RMB. RMB doporučila řešení u problematických oblastí rozvoje města stěžejního charakteru. u předmětné územní rezervy O-5 a O-6 následujícím způsobem:

„Vzhledem k tomu, že došlo na úrovni ZÚR JMK k rozhodnutí o umístění koridoru komunikace R-43 (S43) na území města Brna, je možné učinit rozhodnutí a aktivovat územní rezervy tj. územní rezervy převést zpět do zastavitelných ploch dle projednané a vybrané varianty Konceptu ÚPmB či dílčích úprav. Aktivaci územních rezerv převedením do zastavitelných

ploch však nelze v úpravě Návrhu ÚPmB před opakovaným veřejným projednáním doporučit, ale až po první aktualizaci nového ÚPmB v rámci Zprávy o uplatňování ÚPmB, případně samostatnou změnou nového ÚPmB. V Návrhu ÚPmB by tak byly územní rezervy ponechány vyjma těch, kde je na základě výsledků projednání doporučeno jejich vypuštění (např. právě předmětná O-5, O-6)“.

Vzhledem k nesouhlasu s původním vedením územní rezervy O-5 a výše uvedenému doporučení na vypuštění koridoru územní rezervy O-5 centrem Medlánek byla následně naznačena možnost změny jejího trasování. Tuto úpravu však nebylo možné z časových důvodů prověřit v potřebné podrobnosti a s podrobnějším vyhodnocením dopadů a vlivů na území.

Aby bylo možné podrobněji prověřit toto území jednak z hlediska koncepce dopravy (Odboru dopravy MMB) a z hlediska územních dopadů (Odboru územního plánování a rozvoje MMB), bylo z pozice pořizovatele rozhodnuto o potřebě jejího dalšího vymezení.

Z tohoto důvodu bude územní rezerva O-6 v Návrhu ponechána beze změny a územní rezerva O-5 bude upravena do koridoru v návaznosti od územní rezervy O-6 po propojení se záměrem R/1.

Závěrem uvádíme, že vzhledem k tomu, že se jedná pouze o územní rezervy, tak aktuálně nedochází k žádné změně ÚPmB v souvislosti s těmito dopravními koridory. Po zpracování podrobnějších prověřovacích studií budou vyhodnoceny dopady do území a až následně na základě doporučení bude rozhodnuto o těchto územních rezervách a případném konkrétním vedení tohoto komunikačního propojení.

Věcná podstata způsobů vypořádání předmětného podání zůstává nadále relevantní, přestože návrh nového územního plánu města Brna prošel přepracováním s ohledem na Pokyny ZMB z roku 2022 a byl uveden do jednotného standardu ÚPD dle stavebního zákona a jeho prováděcích předpisů. Výše uvedené texty je tedy nutno chápat také ve smyslu těchto úprav.

Námítka č.6

Výrok:

Námítce se vyhovuje částečně.

Odůvodnění:

Návrh ÚPmB (6/2020) vymezil územní rezervu O-5 "k prověření možnosti komunikačního propojení ulic Turistická a V Újezdech pro napojení lokality bydlení vymezené v územní rezervě B-6 v rozvojové ose Medlánský - Řečkovice - Ivanovice, přičemž je možné aktivovat územní rezervu pouze v případě, že bude na úrovni ZÚR JMK rozhodnuto o trasování D43 (S43) na území města Brna."

Dále viz odůvodnění námítky č. 5

Věcná podstata způsobů vypořádání předmětného podání zůstává nadále relevantní, přestože návrh nového územního plánu města Brna prošel přepracováním s ohledem na Pokyny ZMB z roku 2022 a byl uveden do jednotného standardu ÚPD dle stavebního zákona a jeho prováděcích předpisů. Výše uvedené texty je tedy nutno chápat také ve smyslu těchto úprav.

Námítka č.7

Výrok:

Námítce se vyhovuje.

Odůvodnění:

V rámci podání je požadováno zrušení dopravního propojení mezi ulicemi V Újezdech a K Babě v rozvojové ploše Me-3.

Původní vyhodnocení z r. 2020:

„Komunikace v ulici V Újezdech je vymezena plochou dopravní infrastruktury D, komunikace v ulici K Babě je vyznačeno plochou veřejného prostranství. Rozvojová lokalita Me-3 není s ulicí V Újezdech přímo propojena. Přímé propojení je možné v rámci obecných podmínek využití území, ovšem vzhledem k realizované zástavbě je obtížně realizovatelné a nevhodné. V rámci prostupnosti území je vhodné do karty lokality doplnit podmínku propojení pouze pro pěší a cyklisty.“

Pro dokladování transparentnosti procesu vyhodnocení podání a pro úplnost uvádíme, že v předmětném území došlo ke změně. Ve výsledném řešení Návrhu nového ÚPmB byla poloha záměru R/1 upravena a na k.ú. Medlánky již není vymezen. Komunikace v ulici V Újezdech již není vymezena plochou dopravní infrastruktury D, ale plochou veřejných prostranství. V kartě rozvojové lokality Me-3 je doplněna podmínka zajištění prostupu územím pro pěší a cyklisty.

Tato změna však nemá vliv na podstatu původního vyhodnocení podání.

Věcná podstata způsobů vypořádání předmětného podání zůstává nadále relevantní, přestože návrh nového územního plánu města Brna prošel přepracováním s ohledem na Pokyny ZMB z roku 2022 a byl uveden do jednotného standardu ÚPD dle stavebního zákona a jeho prováděcích předpisů. Výše uvedené texty je tedy nutno chápat také ve smyslu těchto úprav.

Námitka č.8

Výrok:

Námitce se nevyhovuje.

Odůvodnění:

Rozvojová lokalita Me-4 bude zredukována a zůstane pouze část s návrhovými plochami pro veřejnou vybavenost.

Vymezení plochy pro veřejnou občanskou vybavenost vychází z varianty č. 3 Konceptu připravovaného ÚPmB, která byla upravována na základě Pokynů pro vypracování návrhu ÚPmB (ve všech třech variantách konceptu byl Váš i okolní pozemky součástí plochy veřejného vybavení). Pokyny pro zpracování Návrhu ÚPmB schválilo Zastupitelstvo města Brna usnesením č. ZM7/3871 na zasedání konaném dne 19. 6. 2018.

Věcná podstata způsobů vypořádání předmětného podání zůstává nadále relevantní, přestože návrh nového územního plánu města Brna prošel přepracováním s ohledem na Pokyny ZMB z roku 2022 a byl uveden do jednotného standardu ÚPD dle stavebního zákona a jeho prováděcích předpisů. Výše uvedené texty je tedy nutno chápat také ve smyslu těchto úprav.

Námitka č.9

Výrok:

Námitce nevyhovuje.

Odůvodnění:

Na základě doporučení samosprávy města k vypořádání námitek a připomínek doručených k projednanému Návrhu nového ÚP nebudou návrhové stavební plochy bydlení B a smíšená obytná C v části lokality Me-4 (severně ulice V Újezdech) vymezeny. Zůstane zachováno stávající funkční využití dle platného ÚPmB – pro zemědělský půdní fond, požadovaná plocha městské zeleně pro nový park nebude vymezena.

Věcná podstata způsobů vypořádání předmětného podání zůstává nadále relevantní, přestože návrh nového územního plánu města Brna prošel přepracováním s ohledem na Pokyny ZMB z roku 2022 a byl uveden do jednotného standardu ÚPD dle stavebního zákona a jeho prováděcích předpisů. Výše uvedené texty je tedy nutno chápat také ve smyslu těchto úprav.

Námítka č.10

Výrok:

Námítce se vyhovuje.

Odůvodnění:

Zpracovatel stanovil minimální velikost plochy RZV na 0,5 ha (5 000 m²) a v níže definovaných případech na 0,2 ha (2 000 m²) z důvodů zvoleného měřítka výkresů a podrobnosti Územního plánu.

Ve výjimečných případech, pokud si to vymezení a koncepce Územního plánu vyžaduje, jsou zobrazované plochy RZV menší. Takto zvolená velikost ploch RZV vychází z principu koncepce a měřítka výkresů, kde kresba nemůže zachycovat nepřiměřený detail. Ve výčtu ploch, které jsou vymezované ve velikosti 0,2-0,5 ha jsou uvedeny plochy městské a krajinné zeleně, zvláště pak plochy městské zeleně uvedené ve Vyhlášce o zeleni města Brna (Nejvýznamnější plochy městské zeleně). Tyto plochy zpracovatel na území MČ vymezil. Pokud tvoří plochu podměrečnou, tj. menší než 0,5 ha, jsou zpravidla agregovány do jiných ploch RZV s jiným využitím.

Pro úplnost je třeba také uvést, že nebudou vymezovány ani zelené linie, které v současném ÚPmB a představují pouze schematickou značku.

Tato skutečnost však neznámá vyloučení existence zeleně v rámci jiných ploch, pořizovatel udělí pokyn doplnit regulativ na ochranu této zeleně.

Věcná podstata způsobů vypořádání předmětného podání se mění, a to i ve vazbě na skutečnost, že návrh nového územního plánu města Brna prošel přepracováním s ohledem na Pokyny ZMB z roku 2022 a byl uveden do jednotného standardu ÚPD dle stavebního zákona a jeho prováděcích předpisů, tj. výše uvedené texty je nutno chápat ve smyslu těchto úprav.

Vyhodnocení se mění takto:

V daném území došlo na základě nového požadavku místní samosprávy městské části Brno-Medlanky k úpravě návrhu spočívající v úpravě rozsahu vymezené rozvojové lokality Me-4. Rozvojová lokalita byla redukována a mezi poldrem a veřejným prostranstvím – pokračování ul. Nadační byla ponechána plocha zeleně; z tohoto důvodu je možné námítce vyhovět.

Námítka č.11

Výrok:

Námítce se nevyhovuje.

Odůvodnění:

Pro lokalitu R-8 požadujete zásadní snížení intenzity využití území. Uprostřed stabilizovaných ploch pro bydlení se nachází zahrádkářská kolonie, nevyužívané objekty a výšková stavba bývalé Geofyziky. Návrh nového ÚP počítá s využitím zahrádek pro plochu veřejné městské zeleně, která může plnit i funkci veřejného prostranství. Zbytek ploch je určený pro bydlení nebo jako plocha smíšená obytná s volnou zástavbou s výškovou úrovní v/3 (6-16 m). Toto je nejnižší možná výšková úroveň vhodná pro městskou zástavbu, obytná sídliště a areály. Nižší zástavba s nižší intenzitou osídlení 1 nebo 2 je vhodná pro rezidenční nízkopodlažní zástavbu, tedy samostatné nebo řadové rodinné domy. Nově navrhovaná zástavba bude navazovat svým charakterem spíše na zástavbu mezi ulicemi Podpěrova a Jabloňová také s výškovou úrovní v/3. Větší výšková úroveň v/5 je navržena pouze pro stávající výškovou budovu Geofyziky. Snížení výškové úrovně zástavby pod úroveň 3 a s tím snížení intenzity využití území není možné. Výšková úroveň 3 je pro volnou bytovou zástavbu nejnižší možná, nižší zástavba rodinnými domy (rezidenční zástavba) v lokalitě není vhodná.

Věcná podstata způsobů vypořádání předmětného podání zůstává nadále relevantní, přestože návrh nového územního plánu města Brna prošel přepracováním s ohledem na Pokyny ZMB z roku 2022 a byl uveden do jednotného standardu ÚPD dle stavebního zákona a jeho prováděcích předpisů. Výše uvedené texty je tedy nutno chápat také ve smyslu těchto úprav.

Námítka č.12

Výrok:

Námítce se nevyhovuje.

Odůvodnění:

V rámci námítky je požadavek na vymezení propojení ulice Renčovy a Terezy Novákové formou veřejně prospěšných staveb.

Ve výkresu 2.2 Souhrnný výkres dopravy a 3.0 Veřejně prospěšných staveb jsou vymezeny plochou dopravní infrastruktury D prvky systému komunikací, tvořící základní komunikační systém města Brna (komunikace sběrné, nadsběrné, rychlostní a dálnice).

Komunikace, které jsou vymezeny plochou veřejných prostranství jsou součástí místní sítě a zajišťují doplňkové propojení v rámci městské části. Tímto způsobem je vyznačeno i propojení Renčova – Terezy Novákové.

Z hlediska nastavených principů vyznačení prvků (viz výše) nelze požadavku na doplnění vymezení propojení Renčova – Terezy Novákové ve výkresu 2.2 a 3.0 vyhovět, protože se jedná především o síť obslužných komunikací vymezených plochou veřejných prostranství.

Věcná podstata způsobů vypořádání předmětného podání zůstává nadále relevantní, přestože návrh nového územního plánu města Brna prošel přepracováním s ohledem na Pokyny ZMB z roku 2022 a byl uveden do jednotného standardu ÚPD dle stavebního zákona a jeho prováděcích předpisů. Výše uvedené texty je tedy nutno chápat také ve smyslu těchto úprav.

Námítka č.13

Výrok:

Námítce se vyhovuje.

Odůvodnění:

Předmětné území Medlánek má být dle dohody o vypořádání stanoviska Ministerstva životního prostředí (MŽP ČR) ke Konceptu ÚPmB ze dne 22.6.2017 z hlediska záboru ZPF řešeno dle varianty II. Konceptu ÚPmB s požadavkem na převedení rozvojové lokality Me-7 v rozsahu var. I Konceptu ÚPmB do územní rezervy pro bydlení (v Návrhu ÚPmB územní rezerva B-6) a dle podnětu samosprávy rozvojovou lokalitu Me-8 východně od komunikačního propojení řešit v rozsahu dle var. III (v Návrhu ÚPmB rozvojová lokalita Me-4) a západně od komunikačního propojení zařadit do územní rezervy pro bydlení v rozsahu dle var. II. (v Návrhu ÚPmB část územní rezervy B-7). V bezprostředním okolí měla být navazující rozvojová lokalita v MČ Brno-Řečkovice a Mokrá hora R-3 řešena obdobným způsobem - východně od komunikačního propojení rozvoj území dle var. III Konceptu ÚPmB (v Návrhu ÚPmB rozvojová lokalita R-3), západně od komunikace územní rezerva pro bydlení v rozsahu dle var. II. (v Návrhu ÚPmB část územní rezervy B-7). Tato dohodnutá řešení jsou součástí Pokynů pro vypracování Návrhu ÚPmB, které schválilo Zastupitelstvo města Brna usnesením č. ZM7/3871 na zasedání konaném dne 19. 6. 2018 (dále jen "Pokyny"). Návrhem ÚPmB jsou tak v daném území zcela naplněny Pokyny pro vypracování Návrhu ÚPmB a dotčený orgán MŽP ČR v této fázi pořizované dokumentace plně souhlasí s předloženým řešením Návrhu ÚPmB z hlediska záboru ZPF v k.ú. Medlánský, a proto není důvodné předmětné řešení měnit.

Uvádíme také, že územní rozvoj v ose Medlánský – Řečkovice – Ivanovice vyplývá ze Zadání, které je tímto způsobem konzistentně naplňováno. Tento rozvoj souvisí s trasováním D43 (S43) a předmětné územní rezervy bude možné aktivovat (převést do návrhu) pouze v případě, že bude na úrovni ZÚR JMK rozhodnuto o výsledné variantě řešení D43 (S43) na území města. Při návrhu řešení pak musí být zohledněny a zapracovány i případné další dopady a souvislosti, které nyní nelze dopředu předjímat.

Nicméně na základě rozhodnutí Rady města Brna (RMB), které přijala na schůzi RMB č.R8/127 zahájené dne 20.1.2021 s pokračováním dne 25.1.2021, uplatnil určený zastupitel, radní pro územní plánování RNDr. Filip Chváta, PhD. u pořizovatele připravovaného Územního plánu města Brna – Odboru územního plánování a rozvoje MMB, ve smyslu § 53 odst. (1) zákona č. 183/2006 sb., o územním plánování a stavebním řádu, ve znění pozdějších

předpisů, podnět, aby vyhodnocení výsledků projednání dokončil v souladu s doporučením RMB. RMB doporučila řešení u problematických oblastí rozvoje města stěžejního charakteru. u předmětné územní rezervy B-6 a B-7 následujícím způsobem:

„Vzhledem k tomu, že došlo na úrovni ZÚR JMK k rozhodnutí o umístění koridoru komunikace R-43 (S43) na území města Brna, je možné učinit rozhodnutí a aktivovat územní rezervy tj. územní rezervy převést zpět do zastavitelných ploch dle projednané a vybrané varianty Konceptu ÚPmB či dílčích úprav. Aktivaci územních rezerv převedením do zastavitelných ploch však nelze v úpravě Návrhu ÚPmB před opakovaným veřejným projednáním doporučit, ale až po první aktualizaci nového ÚPmB v rámci Zprávy o uplatňování ÚPmB, případně samostatnou změnou nového ÚPmB. V Návrhu ÚPmB by tak byly územní rezervy ponechány vyjma těch, kde je na základě výsledků projednání doporučeno jejich vypuštění (např. právě předmětná územní rezerva B-6 a B-7)“.

Na základě uvedeného pořizovatel dal pokyn územní rezervu B-6 a B-7 z návrhu ÚPmB vypustit v souladu s podnětem určeného zastupitele a ve výsledném řešení Návrhu ÚPmB je tedy v předmětné lokalitě ponechán vymezena plocha pro zahrádky I či zemědělský půdní fond A.

Věcná podstata způsobů vypořádání předmětného podání zůstává nadále relevantní, přestože návrh nového územního plánu města Brna prošel přepracováním s ohledem na Pokyny ZMB z roku 2022 a byl uveden do jednotného standardu ÚPD dle stavebního zákona a jeho prováděcích předpisů. Výše uvedené texty je tedy nutno chápat také ve smyslu těchto úprav.

Námítka č.14

Výrok:

Námítce se nevyhovuje.

Odůvodnění:

Vymezení územního systému ekologické stability (ÚSES) je v Návrhu ÚPmB v souladu s odborným oborovým dokumentem – plánem ÚSES, který je nezbytným podkladem pro vymezení ÚSES v ÚPD. Dle plánu ÚSES jsou v předmětné lokalitě vymezeny interakční prvky, které nahrazují lokální biokoridor ve dně údolí Medláneckého potoka nad Medláňkami vymezený v platném ÚPmB. K hlavním důvodům nahrazení předmětného biokoridoru interakčními prvky patří jeho nízký biogeografický význam bez možnosti začlenění do ucelené hydrofilní větve místního ÚSES s vymezením funkčně odpovídajících biocenter.

Pro informaci uvádíme, že interakční prvek je obecně doplňkovou skladebnou částí lokálního ÚSES, která posiluje interakci ekologicky stabilnějších a méně stabilních ekosystémů, a tím ty méně stabilní pomáhá stabilizovat. Konkrétně zprostředkovává příznivé působení lokálních (místních) biocenter a biokoridorů na okolní, ekologicky méně stabilní krajinu. Skutečnost, že jde o doplňkové skladebné části místního ÚSES, znamená, že představují doplněk k vymezení biocenter a biokoridorů a není až tak podstatná jejich funkce pro ochranu přirozeného genofondu. Vymezování interakčních prvků není na rozdíl od biocenter a biokoridorů nikterak vázáno na biogeografické členění krajiny, a naopak daleko více vychází z aktuálního stavu krajiny. Návrh soustavy interakčních prvků má v zásadě doporučující charakter a nemá zákonnou podporu.

Ve vztahu k územnímu plánu jsou interakční prvky obecně "podměrečnou" kategorií, tj. takovou kategorií prvků, jejichž vymezení je pod rozlišovací možností územního plánu a povinnost jeho vymezení ani nevyplývá z právních předpisů. Nicméně o existenci interakčních prvků či o existenci jejich návrhu by měl mít zpracovatel územně plánovací dokumentace povědomí, aby svým řešením zbytečně funkční prvky nelikvidoval a u dosud neexistujících či nedostatečně funkčních neznemožnil provedení navržených opatření.

Na základě uvedeného je zřejmý důvod, pro který v dané lokalitě není v Návrhu ÚPmB vymezena a ani není vhodné vymezovat skladebnou část ÚSES – lokální biokoridor. Nicméně zpracovatel svým návrhem – vymezením příslušných ploch návrhové zeleně v předmětné lokalitě zajistil další existenci a funkčnost daných interakčních prvků.

V případě pozemku p.č. 1818 k.ú. Medlánky uvádíme, že by se jeho vymezením jako samostatné plochy krajinné zeleně vytvořila podměrečná plocha, která nemá zákonné ani koncepční opodstatnění, protože předmětné krajinnotvorné prvky s ekologicko-stabilizační a také estetickou funkcí v podobě aleje jsou přirozenou součástí mimoprodukčních funkcí zemědělské plochy (viz Odůvodnění Návrhu ÚPmB). Pro informaci ještě uvádíme, že na základě požadavku a dohody s dotčeným orgánem Odborem životního prostředí Magistrátu města Brna, bude do závazné textové části doplněna regulace zajišťující větší a zřejmější ochranu výše uvedených krajinnotvorných prvků. V souvislosti s plánovanou budoucí urbanizací území není vymezení ploch krajinné zeleně žádoucí; vymezení těchto ploch má význam ve volné krajině.

Věcná podstata způsobů vypořádání předmětného podání zůstává nadále relevantní, přestože návrh nového územního plánu města Brna prošel přepracováním s ohledem na Pokyny ZMB z roku 2022 a byl uveden do jednotného standardu ÚPD dle stavebního zákona a jeho prováděcích předpisů. Výše uvedené texty je tedy nutno chápat také ve smyslu těchto úprav.

Námítka č.15

Výrok:

Námítce se nevyhovuje.

Odůvodnění:

Statutární město Brno v MČ-Medlánky nevlastní dostatečné plochy pro vymezení plochy pro veřejnou vybavenost (domov pro senior), školství a sport. Objekty a plochy pro plnění funkce veřejné vybavenosti a sportu mohou být přípustně i v plochách pro bydlení B nebo smíšených obytných C.

Sběrná střediska odpadů nejsou vzhledem ke svému charakteru a rozloze v územním plánu vymezena. Umístění sběrných středisek odpadů statutárního města Brna je přípustné v plochách bydlení, smíšených obytných, komerční vybavenosti, nákupních a zábavních center a zvláštních areálů, výroby a skladování, lehké výroby, podmíněně přípustné v plochách technické infrastruktury, dopravní infrastruktury a na veřejném prostranství, pokud toto umístění nenaruší jejich funkci.

Věcná podstata způsobů vypořádání předmětného podání zůstává nadále relevantní, přestože návrh nového územního plánu města Brna prošel přepracováním s ohledem na Pokyny ZMB z roku 2022 a byl uveden do jednotného standardu ÚPD dle stavebního zákona a jeho prováděcích předpisů. Výše uvedené texty je tedy nutno chápat také ve smyslu těchto úprav.

Námítka č.16

Výrok:

Námítce se vyhovuje.

Odůvodnění:

V dané věci uplatnila připomínku MČ Brno-Medlánky, pořizovatel odůvodnil takto:

Stávající zástavba RD ve východním konci ulice Turistická byla zahrnuta do stabilizované plochy městské zeleně Z - zámecký park- již v Konceptu nového ÚP. Existence stávající zástavby zahrnuté do jiné funkční plochy nestavební je ošetřena obecným regulativem a neznamená její vymístění a dotvoření celého území jako park..

Zástavba RD dotváří charakter území u křižovatky ulic Turistická a Hudcova a zasahuje území o rozloze cca 0,24 ha. Proto je možné pro zástavbu vymežit samostatnou stavební funkční plochu v souladu s požadavkem § 3 odst 1 vyhl. 501/2006 Sb., v platném znění.

Obdobně lze postupovat v případě zástavby komerčními objekty a v ulici Hudcova 2,2a, které zahrnují území o rozloze cca 0,31 ha.

Zpracovatel se na základě pokynu pořizovatele problematikou vymezení odpovídající stavební plochy pro zástavbu RD na ul. Turistická a zástavbu vybavenosti na ul. Hudcova znovu zabýval a –z pozice odborného garanta správnosti řešení– vymezil jednu stabilizovanou plochu smíšenou obytnou.

Ve výsledku je námitce vyhověno.

Věcná podstata způsobů vypořádání předmětného podání zůstává nadále relevantní, přestože návrh nového územního plánu města Brna prošel přepracováním s ohledem na Pokyny ZMB z roku 2022 a byl uveden do jednotného standardu ÚPD dle stavebního zákona a jeho prováděcích předpisů. Výše uvedené texty je tedy nutno chápat také ve smyslu těchto úprav.

Námitka č.17

Výrok:

Námitce se vyhovuje částečně.

Odůvodnění:

V dané věci uplatnila připomínku MČ Brno-Medlánky, pořizovatel požadavku vyhověl takto: Pozemek parc. č. 1000/11 k. ú. Medlánky je dle platného ÚPmB sice součástí plochy vodohospodářské, dle stavu v území je také spolu s pozemkem parc. č.1012/12 zahrnut do společného oplocení u RD Rysova 2b, s přístupem z ulice Rysova. Jejich vymezení jako součást stabilizované plochy B/r2 je žádoucí.

Oproti tomu pozemek parc. č. 994/1 a s ním i pozemky parc. č. .994/2, 994/3, 984/5, 1012/11 a 1012/20 k. ú. Medlánky jsou dle platného ÚPmB součástí plochy vodohospodářské, dle stavu v území jsou přístupné pouze cestou kolem rybníka a nespojují s nemovitostí určenou pro bydlení. Není proto důvod je nyní v novém ÚP zahrnovat do stabilizované plochy bydlení, využití pozemků takovému funkčnímu využití neodpovídá. V tomto rozsahu se tímto námitce částečně vyhovuje.

Věcná podstata způsobů vypořádání předmětného podání zůstává nadále relevantní, přestože návrh nového územního plánu města Brna prošel přepracováním s ohledem na Pokyny ZMB z roku 2022 a byl uveden do jednotného standardu ÚPD dle stavebního zákona a jeho prováděcích předpisů. Výše uvedené texty je tedy nutno chápat také ve smyslu těchto úprav.

Námitka č.18

Výrok:

Námitce se vyhovuje.

Odůvodnění:

V dané věci uplatnila připomínku MČ Brno-Medlánky, pořizovatel požadavku vyhověl takto: Na částech pozemků v majetku smB parc. č. 985/1 a 985/19 k. ú. Medlánky při ulici Rysova je v ÚP vymezena plocha ke stavebnímu využití pro bydlení, stejně tak je na části pozemků návrhová plocha městské zeleně. Pořizovatel preferuje ponechat možnost stavebního využití, tj. nevymezovat zde pouze plochu zeleně. Ta je vyjádřena na částech pozemků v rozsahu návrhové plochy Z. Byť je MČ preferované stavební využití pro domov pro seniory přípustné i v ploše bydlení, garancí takového cílového využití je právě plocha veřejné vybavenosti V. S ohledem na vlastnictví pozemků smB je také vhodné plochu pro veřejný účel jednoznačně v novém ÚP vymezit odpovídající funkcí, tj. plochou V.

Věcná podstata způsobů vypořádání předmětného podání zůstává nadále relevantní, přestože návrh nového územního plánu města Brna prošel přepracováním s ohledem na Pokyny ZMB z roku 2022 a byl uveden do jednotného standardu ÚPD dle stavebního zákona a jeho prováděcích předpisů. Výše uvedené texty je tedy nutno chápat také ve smyslu těchto úprav.

Námitka č.19

Výrok:

Námitce nevyhovuje.

Odůvodnění:

V dané věci uplatnila připomínku MČ Brno-Medlánky, pořizovatel odůvodnil takto:

Území mezi bytovými domy Jabloňová 22-28 a ulicí Kuřimskou, které je využíváno jako volné prostranství - zeleň má výměru pod limit 0,2 ha pro samostatné funkční vymezení; plocha zeleně v platném ÚPmB dnes zahrnuje větší území, i to, které je již stavebně využito. Po zpřesnění využití dle skutečného stavu není samostatné vymezení plochy městské zeleně Z v návrhu nového ÚP účelné, území bude nadále užíváno jako volné prostranství v rámci stabilizované plochy bydlení.

Věcná podstata způsobů vypořádání předmětného podání zůstává nadále relevantní, přestože návrh nového územního plánu města Brna prošel přepracováním s ohledem na Pokyny ZMB z roku 2022 a byl uveden do jednotného standardu ÚPD dle stavebního zákona a jeho prováděcích předpisů. Výše uvedené texty je tedy nutno chápat také ve smyslu těchto úprav.

Námitka č.20

Výrok:

Námitce se vyhovuje částečně.

Odůvodnění:

V dané věci uplatnila připomínku MČ Brno-Medlánky, pořizovatel odůvodnil takto:

Oproti platnému ÚPmB a řešení obsaženém v Konceptu není zástavba RD v ulici Za Parkem a Hujíčková zahrnuta návrhové plochy, ale je stabilizována. Proto je žádoucí stabilizovanou plochu bydlení vymezit dle skutečného stavu v území a městské pozemky 855, 856 a jižní část pozemku 711/1 (s cestou ve stopě ulice Hujíčková) vše k. ú. Medlánky vymezit jako stabilizovanou plochu zeleně - sloučit s plochou zeleně zámeckého parku. Návrh ÚP totiž vymezí jižní stopy ulice Hujíčková jako plochy veřejného prostranství dle Konceptu ÚP nepřebírá.

Je žádoucí zachovat na městském pozemku parc. č. 710/1 k. ú. Medlánky návrhovou plochu městské zeleně, lze připustit oproti projednanému Konceptu ÚP (i platnému ÚPmB) redukcí jejího rozsahu do podoby dle návrhu nového ÚP.. Plocha zeleně je v daném místě podstatná pro kvalitní propojení od stávajícího zámeckého parku k budoucí tramvajové smyčce do dalšího území v lokalitě Me-1. Návrhová plocha Z byla pro tento účel v Návrhu ÚP (projednávaném v červnu 2020) vymezena v dostatečném rozsahu, proto pořizovatel neshledal žádoucí požadavku MČ na její rozšíření vyhovět.

Na základě doporučení samosprávy města k vypořádání námitek a připomínek doručených k projednanému Návrhu nového ÚP (v červnu 2020) bude na pozemku parc. č. 710/1 k. ú. Medlánky v majetku města doplněna plocha veřejné vybavenosti (V) ve vazbě na ZŠ Hudcova. Tento požadavek na plochu V nakonec vyplynul z interních jednání s MČ, která tímto chce zajistit na městském pozemku plochu pro sportovního zařízení k ZŠ Hudcova. Takto je formulován i konkrétní požadavek na řešení uvedený u stanovené ÚS-08 v kap. 12 textové části ÚP a v kartě lokality Me-1. MČ je nakonec vyhověno v rozsahu tohoto požadavku.

Věcná podstata způsobů vypořádání předmětného podání zůstává nadále relevantní, přestože návrh nového územního plánu města Brna prošel přepracováním s ohledem na Pokyny ZMB z roku 2022 a byl uveden do jednotného standardu ÚPD dle stavebního zákona a jeho prováděcích předpisů. Výše uvedené texty je tedy nutno chápat také ve smyslu těchto úprav. Vyhodnocení doplňujeme o informaci, že v daném území došlo na základě konkrétního požadavku určeného zastupitele, který u pořizovatele uplatnil dopisem ze dne 10.3.2023, k úpravě ÚP dle výsledků ÚS Technopark. (Jde o Územní studii Technologický park, jejímž zpracovatelem je tým KAM Brno, p.o.). Změna spočívá v úpravě rozsahu vymezených funkčních ploch v rozvojové lokalitě Me-1. Dále došlo ke změně na základě konkrétního

požadavku určeného zastupitele na "posouzení potřebnosti předepsaných územních studií a žádosti o vypuštění mimo jiné i ÚS-08" uplatněného dopisem z 18. září 2023. Změna spočívá ve vypuštění povinnosti pořídit ÚS-08 jako podmínku pro rozhodování o změnách v území v lokalitě Me-1. Na základě této úpravy návrhu ÚP 2024 již nelze prostřednictvím územní studie konkretizovat požadavky na využití rozvojové lokality. Požadavku na zachování plochy zeleně v Me-1 dle platného ÚPmB nelze vyhovět, částečné vyhovění na plochu zeleně zůstává u pozemků pro rozšíření zámeckého parku.

Námítka č.21

Výrok:

Námítce se vyhovuje částečně.

Odůvodnění:

V dané věci uplatnila připomínku MČ Brno-Medlánky, pořizovatel odůvodnil takto:

K využití pozemků 855, 856 a jižní část pozemku 711/ k.ú. Medlánky1 při ulici Hujíčkova pro zeleň ve spojení se zámeckým parkem - viz výše u dílčí námítky č.20.

K návrhové ploše městské zeleně na městském pozemku parc. č. 710/1 k. ú. Medlánky a pokynu na plochu V - viz výše u dílčí námítky č.20.

V rozvojové lokalitě Me-1 lze další propojení pásem městské zeleně od navrhované tramvajové smyčky realizovat v rámci vymezených stavebních ploch, Návrh nového ÚP jednotlivé pásy liniové zeleně nevymezuje. Taktéž stezka pro pěší a cyklista je nad podrobnost řešení v novém ÚP. Jejich realizace spolu s pásem zeleně je podél budoucí trati Me/31 na základě obecných regulativů možná ve všech stavebních plochách, tudíž i v ploše dopravy D, či sousední ploše smíšené obytné C.

Věcná podstata způsobů vypořádání předmětného podání zůstává nadále relevantní, přestože návrh nového územního plánu města Brna prošel přepracováním s ohledem na Pokyny ZMB z roku 2022 a byl uveden do jednotného standardu ÚPD dle stavebního zákona a jeho prováděcích předpisů. Výše uvedené texty je tedy nutno chápat také ve smyslu těchto úprav. Vyhodnocení doplňujeme o informaci, že v daném území došlo na základě konkrétního požadavku určeného zastupitele, který u pořizovatele uplatnil dopisem ze dne 10.3.2023, k úpravě ÚP dle výsledků ÚS Technopark. (Jde o Územní studii Technologický park, jejímž zpracovatelem je tým KAM Brno, p.o.). Změna spočívá v úpravě rozsahu vymezených funkčních ploch v rozvojové lokalitě Me-1. Dále došlo ke změně na základě konkrétního požadavku určeného zastupitele na "posouzení potřebnosti předepsaných územních studií a žádosti o vypuštění mimo jiné i ÚS-08" uplatněného dopisem z 18. září 2023. Změna spočívá ve vypuštění povinnosti pořídit ÚS-08 jako podmínku pro rozhodování o změnách v území v lokalitě Me-1. Na základě této úpravy návrhu ÚP 2024 již nelze prostřednictvím územní studie konkretizovat požadavky na využití rozvojové lokality. Požadavku na zachování plochy zeleně v Me-1 dle platného ÚPmB nelze vyhovět, částečné vyhovění na plochu zeleně zůstává u pozemků pro rozšíření zámeckého parku.

Námítka č.22

Výrok:

Námítce se vyhovuje částečně.

Odůvodnění:

V této lokalitě je rozhodování o změnách v území podmíněno vypracováním územní studie ÚS – 08 Technologický park, která prověří lokalizaci vymezení veřejného prostranství o min. výměře 3000 m² a prověří jeho charakter. Nedílnou součástí veřejných prostranství jsou (dle textové části odůvodnění str. 228) ve smyslu § 34 zákona č. 128/2000 Sb., o obcích (obecní zřízení), ve znění pozdějších předpisů (dále rovněž jako „zákon o obcích) jsou parky jako významné územní celky veřejné zeleně.

Dále je podmínkami využití území požadováno v plochách bydlení - B a smíšených – C minimální plošné zastoupení zeleně v rozsahu 30% pro disponibilní pozemky stavebního záměru. Pořizovatel požaduje také doplnění požadavku na zastoupení zeleně v plochách W.

Věcná podstata způsobů vypořádání předmětného podání zůstává nadále relevantní, přestože návrh nového územního plánu města Brna prošel přepracováním s ohledem na Pokyny ZMB z roku 2022 a byl uveden do jednotného standardu ÚPD dle stavebního zákona a jeho prováděcích předpisů. Výše uvedené texty je tedy nutno chápat také ve smyslu těchto úprav.

Pro informaci uvádíme, že vzhledem k požadavku určeného zastupitele Ing. arch. Petra Bořeckého (které uplatnil dopisem ze dne 18. září 2023) a pořizovatele došlo v návrhu územního plánu 2024 k dalším věcným úpravám, a to k redukcí počtu podmíněných územích studií a ÚS 08 byla ze seznamu studií vyřazena. Podstava vyhodnocení námítky se však nemění. Požadavky na sídelní zeleň a ostatní potřeby v území v této oblasti jsou formulovány v kartě lokality Me - 1 (viz Příloha č.1 závazné textové části) a další požadavky pro zastoupení zeleně v rámci jednotlivých funkčních ploch obsahuje kapitola 6.3.2. Typy ploch s rozdílným způsobem využití.

Námítka č.23

Výrok:

Námítce se vyhovuje.

Odůvodnění:

Plocha sportu je vymezena v návaznosti na stávající školu. Vybudování tělocvičny nebo malé haly však lze kromě plochy sportu realizovat i v jiných plochách např. v plochách pro bydlení B, smíšených obytných C nebo plochách komerční vybavenosti W, které jsou v dostupné vzdálenosti. Nicméně na základě doporučení samosprávy města k vypořádání námítek a připomínek doručených k projednanému Návrhu nového ÚP bude na pozemku parc. č. 710/1 k. ú. Medlánský v majetku města doplněna plocha veřejné vybavenosti ve vazbě na ZŠ Hudcova.

Věcná podstata způsobů vypořádání předmětného podání zůstává nadále relevantní, přestože návrh nového územního plánu města Brna prošel přepracováním s ohledem na Pokyny ZMB z roku 2022 a byl uveden do jednotného standardu ÚPD dle stavebního zákona a jeho prováděcích předpisů. Výše uvedené texty je tedy nutno chápat také ve smyslu těchto úprav.

MAGISTRÁT MĚSTA BRNA
Odbor územního plánování a rozvoje
Došlo: 24-06-2020
Č.j. MMB: 0254/113
Příl.:

2591
M/ Statutární město Brno
Odt Doručeno: 22.06.2020
Kol MMB/0254113/2020
601 listy: 1 přílohy:
druh: 11/sv:



NÁMITKA

NÁZEV PROJEDNÁVANÉ ÚPD

Identifikační údaje podatele

Fyzická osoba/právnícká osoba /

Jméno, příjmení /
Název společnosti

Datum narození/
Identifikační číslo

Trvalé bydliště/
sídlo

Jsem občan města Brna

Jsem vlastníkem pozemku/ů nebo stavby v ploše dotčené navrhovanou
změnou

Katastrální území Královo Pole parc č. [redacted]

LV 10001

Upřesnění obsahu námítky/připomínky

• K textové části

• Ke grafické části

• K procesu pořizování

Městská část

Brno – Královo Pole

Katastrální území

Královo Pole

Parcelní čísla pozemků (adresa,
doplňující popis lokality)

Text námítky/připomínky včetně ZDŮVODNĚNÍ

přílohy:

- ano (výpis z LV)

Nesouhlasím se zařazením lokality KP-4 včetně garážového dvora mezi veřejně prospěšné stavby P/S/0032

Nesouhlasím se zařazením lokality KP-4 včetně garážového dvora do plochy přestavby pro sport.

Trvám na zachování současného stavu a zachování klidové zóny zahrad. Žádám, aby byly územním plánem účinně chráněny stávající stabilizované plochy bydlení a jejich zázemí.

Jako vlastník stavby garáže trvám na zachování stávajícího stavu, protože jsem navrhovanými změnami silně poškozen. V případě neakceptování mé námítky se budu bránit všemi dostupnými právními prostředky.

V Brně, dne 17.6.2020

Podpis: [redacted]

Informace o stavbě

Katastrální území:

Číslo LV:

Stavba stojí na pozemku

Typ stavby:

Způsob využití:

Vlastníci, jiní oprávnění

Způsob ochrany nemovitosti

Nejsou evidovány žádné způsoby ochrany.

Omezení vlastnického práva

Nejsou evidována žádná omezení.

Jiné zápisy

Nejsou evidovány žádné jiné zápisy.

(řízeny v rámci kterých byl k nemovitosti zřízen zástupčí úřad)

Nemovitost je v územním obvodu, kde státní správu katastru nemovitostí ČR vykonává



Zobrazené údaje mají informativní charakter. Platnost k 20.06.2020 23:00:00.

© 2004 - 2020

Verze aplikace 5.6.3 build 0

informace o pozemku

Parcelní číslo:
Obec:
Katastrální území:
Číslo LV:
Výměra [m²]:
Typ parcely:
Mapový list:
Určení výměry:
Druh pozemku:
Stavba na pozemku:



Vlastníci, jiní oprávnění

Vlastnické právo

Podíl

Statutární město Brno, Dominikánské náměstí 196/1, Brno-město, 60200 Brno

Způsob ochrany nemovitosti

Název

ochr.pásma nem.kult.pam.,pam.zóny,rezervace,nem.nár.kult.pam

Seznam BPEJ

Parcela nemá evidované BPEJ.

Omezení vlastnického práva

Nejsou evidována žádná omezení.

Jiné zápisy


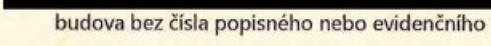

Nejsou evidovány žádné jiné zápisy.

Rizení, v rámci kterých byl k nemovitosti zapsán cenový údaj

Nemovitost je v územním obvodu, kde státní správu katastru nemovitostí ČR vykonává [katastrální úřad pro Jihočeský územní katastrální území Brno-město](#)

Zobrazené údaje mají informativní charakter. Platnost k 20.06.2020 23:00:00.

Informace o stavbě

Katastrální území: 
Číslo LV: 
Stavba stojí na pozemku: 
Typ stavby: budova bez čísla popisného nebo evidenčního
Způsob využití: garáž



Vlastníci, jiní oprávnění

Vlastnické právo

Podíl



Způsob ochrany nemovitosti

Nejsou evidovány žádné způsoby ochrany.

Omezení vlastnického práva

Nejsou evidována žádná omezení.

Jiné zápisy

Nejsou evidovány žádné jiné zápisy.

Řízení, v rámci kterých byl k nemovitosti zapsán cenový údaj

Nemovitost je v územním obvodu, kde státní správu katastru nemovitostí ČR vykonává [Státní úřad pro řízení katastru nemovitostí v územní působnosti Středočeský územní úřad](#)

Zobrazené údaje mají informativní charakter. Platnost k 20.06.2020 23:00:00.

© 2004 - 2020 [Státní úřad pro řízení katastru nemovitostí](#)

Verze aplikace 5.6.3 build 0

MMB/0254113/2020

Námitka

Výrok:

Námitce se vyhovuje částečně.

Odůvodnění:

Vymezení plochy sportu v lokalitě KP-4 s garáží námitkáře na pozemku p.č. 2539 v k.ú. Královo Pole vychází z platného ÚPmB kde je vymezena zvláštní plocha pro rekreaci - R. Této ploše v Návrhu nového ÚPmB z hlediska vyzemování ploch s rozdílným způsobem využití odpovídá plocha sportu - S. Současný stav je tedy z hlediska územně plánovacího zachován. Tvrzení vlastníka garáže na pozemku p.č. 2539 o jeho poškození navrhovanými změnami je bezdůvodné, neboť z hlediska územně plánovacího ke změnám nedochází. Pozemek p.č. 2539 se stavbou garáže námitkáře je dle výkresu veřejně prospěšných staveb, opatření a asanací součástí veřejně prospěšné stavby VPS P/Z/0032, pro kterou lze uplatnit předkupní právo ve prospěch statutárního města Brna. Vzhledem k tomu, že pozemky ve VPS P/S/0032 a P/S/0031 v lokalitě KP-4 jsou ve vlastnictví statutárního města Brna a pro stavby umístěné na těchto pozemcích vyplývá předkupní právo z § 3056 zákona č. 89/2012 Sb., občanský zákoník, ve znění pozdějších předpisů, dává pořizovatel pokyn VPS P/S/0032 a P/S/0031 z výkresu veřejně prospěšných staveb, opatření a asanací vypustit. Dle § 3056 vlastník pozemku, na němž je zřízena stavba, která není podle dosavadních právních předpisů součástí pozemku a nestala se součástí pozemku ke dni nabytí účinnosti tohoto zákona, má ke stavbě předkupní právo a vlastník stavby má předkupní právo k pozemku.

Věcná podstata způsobů vypořádání předmětného podání zůstává nadále relevantní, přestože návrh nového územního plánu města Brna prošel přepracováním s ohledem na Pokyny ZMB z roku 2022 a byl uveden do jednotného standardu ÚPD dle stavebního zákona a jeho prováděcích předpisů. Výše uvedené texty je tedy nutno chápat také ve smyslu těchto úprav.

2001

NÁMITKA

proti Návrhu Územního plánu města Brna, jeho grafické i textové části

Adresát: Magistrát města Brna, Odbor územního plánování a rozvoje, Kounicova 67, 601 676 Brno

MAGISTRÁT MĚSTA BRNA
Odbor územního plánování a rozvoje
Došlo dne: 19-06-2020
Č.j. MMB: 0254127
Příl.:

Statutární město Brno
Doručeno: 19.06.2020
MMB/0254127/2020
Listy: 1 přílohy:
druh: 11/sv:



mmb1es77390593

Vznáším námitky:

- **Požaduji zásadně redukovat** navrhovaný rozsah záboru zemědělského půdního fondu a nesouhlasím s navrhovaným navýšením zastavěnosti v k. ú. Medlánky.

- **Požaduji vypuštění plánovaných komunikací:**

- **mezi Komínem (resp. Bystřicí) a Medláncami** se zaústěním do ulice Turistické (navržené jako veřejné prostranství se zábořem ploch polí a zahrádek v lokalitě U křížku pro budoucí silnici),

S ohledem na nenávratnou devastaci chráněné oblasti Medláneckých kopců je tato

komunikace naprostým nesmyslem pro budoucnost, kdy zdraví občana a ochrana životního

prostředí je důležitější než dopravní rozvoj v této oblasti. V případě nutnosti, uvažujte o tunelu.

- **mezi Medláncami a Ivanovicemi** od ulice V Újezdech pod kasárnami v Řečkovících (R/1),

Mezi Medláncami a Ivanovicemi není potřeba navyšovat dopravní dostupnost. V případě zastavění obytnými domy oblast Řečkovických kasáren, ať je doprava svedena na rychlostní komunikaci Hradeckou od Globusu. Není žádoucí nesmyslně zatěžovat výfukovými zplodinami a hlukostí oblast Medlánek.

- **mezi Technologickým parkem (ul. Purkyňovou) a ulicí Hudecovou**, ústící naproti ZŠ (Me/1) sousedící s MŠ a SOS vesničkou.

S ohledem na zvýšený pohyb dětí v okolí je navýšení dopravy v tomto místě naprostý nesmysl.

Jedná se o velmi nebezpečnou a životy ohrožující komunikaci zejména malých dětí. Již nyní jsou zde zejména v ranních hodinách překročeny hlukové limity, komunikace je špatně průjezdná, tvoří se dlouhé kolony již nyní. Z bočních ulic není možné bezpečně vjíždět již v současných provozních špičkách.

Bude se jednat o školu na křižovatce, kde nebude možnost ani otevřít okna. Naprosto nevhodná varianta pro novou generaci.

Dále i vzhledem ke sklonu silnice přes 10% přímo naproti Základní škole je v zimním období nereálné pro autobusovou dopravu.

Požadují zrušení plánovaných územních rezerv pro komunikace:

- **mezi ulicí Turistickou (od křižku) a ulicí Purkyňovou mezi Medláneckými kopci O=6,**

Vzhledem k nenávratné devastaci chráněného území je tento plán naprosto nevhodný a zbytečnou zátěží pro budoucí generace. Dojde k znehodnocení současné nejvyšší devize, jakou Medláňky disponují a to krajinným rázem, kterým jsou natolik oblíbené a poskytují současným i budoucím obyvatelům dostatek odpočinku a rekreace.

- **mezi ulicí Turistickou a ulicí V Újezdech O=5**

Jako majitel dotčeného pozemku upozorňuji, že nepočítám v žádném případě s jeho uvolněním pro prodej. Naopak je zde zahrada se vzrostlými stromy, chata a plánovaná výstavba obytného domu.

- **Nesouhlasím s novým dopravním propojením mezi ulicemi V Újezdech a K Babě v rozvojové ploše Me-3.**

Dále požadují:

* **Požadují změnit plánovanou výstavbu na polích mezi Medláňkami, Řečkoviciemi a Ivanovicemi** výhradně na méně intenzivní nízkopodlažní výstavbu do úrovně podlažnosti 2, ideálně výstavbu rodinných domů a jejich funkční komunikační napojení do území té městské části, kde je tato výstavba plánována. Požadují zásadní snížení intenzity využití území celých rozvojových ploch R-3 a Me-4 (méně obyvatel, méně pracovníků) a to také výrazným rozšířením ploch zeleně Z, kterých by mělo být násobně více, než je v lokalitě plánováno.

* **Požadují změnit plochy C/v3 a B/v3 v návrhové ploše Me-4** na plochu městské zeleně Z pro vybudování nového Medláneckého parku.

* **Požadují v rozvojové ploše Me-4 pod ulicí V Újezdech plochu V/a2 ponechat** v navrhovaném umístění podél stávající komunikace, avšak její celkový rozsah zmenšit na rozsah dle stávajícího ÚP tak, aby tato plocha začínala až za křižovatkou s ulicí Nadační; ve zbývajících plošech vymezit plochu zeleně Z.

* **Požadují zásadní snížení intenzity využití území Geofyziky a Medlánecké cihelny** v rozvojové ploše R-8 (méně obyvatel, méně pracovníků), aby byl rozvoj těchto lokalit únosný pro stávající infrastrukturu Medlánek.

* **Požadují mezi veřejně prospěšné stavby zahrnout také komunikační propojení mezi ulicemi**

1 2	Renčova a Terezy Novákové pro odlehčení dopravy z Duhových Polí.	1 2
1 3	* Požadují vypuštění územní rezervy pro bydlení v zahradách a polích v lokalitě B-6 při ulici Turistické a Vycházkové a vypuštění územní rezervy pro bydlení pod ulicí V Újezdech B-7 . V neposlední řadě odůvodňují velkým zábořem kvalitní zemědělské půdy I, II a III stupně ochrany	1 3
1 4	* Požadují zachovat stávající stabilizovanou plochu vysazeného a vzrostlého biokoridoru kolem Medláneckého potoka jako plochu Územního systému ekologické stability (ÚSES) – biokoridor - a dle reálného stavu masivních výsadeb kolem polní cesty na pozemku p. č. 1818 v k. ú. Medláanky vymezit plochu krajinné zeleně K.	1 4
1 5	* Požadují v rámci katastru Medlánek vyčlenit funkční plochy na městských pozemcích pro domov pro seniory, sběrné středisko separovaného odpadu, školství a sport.	1 5
1 6	* Požadují respektovat reálný stav využití území a v lokalitě Zámeckého parku vymezit plochy zastavěné rodinnými domy jako plochy bydlení B/r1 a plochu pod zámekem jako plochu smíšenou obytnou C a v lokalitě Medláneckého kopce a jeho úpatí vymezit plochy zahrad I. Plochu W/v3 ponechat jako stávající plochu zahrádek.	1 6
1 7	* Požadují změnit pozemky dostupné jen cestou kolem medláneckého rybníka (p. č. 994/1, 1000/11 a další související pozemky v k. ú. Medláanky, které byly dříve plochami H) z ploch bydlení B na plochy zeleně Z nebo K nebo plochy vodní a vodohospodářské H, jak je tomu dosud.	1 7
1 8	* Požadují plochu části městských pozemků při ul. Rysova p. č. 985/1 a 985/19 v k. ú. Medláanky, kde se nachází zahrada MŠ a veřejná zeleň, ponechat jako plochy zeleně Z; v případě trvání požadavku na doplnění zástavby změnit na plochu veřejné vybavenosti V pro možnost vybudování domova pro seniory.	1 8
1 9	* Požadují plochu mezi městským bytovým domem Jabloňová 22-28 a ulicí Kuřimskou ponechat plochy dle stávajícího ÚP jako zeleň Z, tzn. neměnit na bydlení B.	1 9
2 0	* V lokalitě Technoparku v rozvojové ploše Me-1 požadujeme zredukovat navrhované plochy bydlení za parkem ve prospěch ploch zeleně, a to alespoň v rozsahu, jak s nimi počítal stávající územní plán,	2 0
2 1	* Požadují v souladu se stávajícím ÚP zachovat pruh zeleně pro rozšíření Zámeckého parku směrem k budoucí zastávce tramvaje a dále jej prodloužit podél budoucí tramvajové trati Me/31 celou lokalitou Technoparku a v jejím sousedství vést plochu pro vybudování stezky pro pěší a cyklisty pro zajištění prostupnosti území z Medlánek do Králova Pole.	2 1
2 2	* V lokalitě Technoparku v rozvojové ploše Me-1 je nutné navýšení ploch zeleně alespoň na úroveň stávajícího ÚP. V části této lokality blíže k Medláankám je nutno pamatovat i na veřejnou vybavenost v podobě školství, hřišť a sportovišť, aby noví obyvatelé i zaměstnanci nezhoršili již tak nedostatečnou kapacitu stávající veřejné vybavenosti v Medláankách (MŠ, ZŠ, centrum volného času, dětská hřiště, sportoviště).	2 2
2 3	* Požadují v dostupné vzdálenosti od ZS plochu pro sport S pro	2 3


vybudování tělocvičny či malé sportovní haly, kterou by mohly využívat na tělocvik i děti základní školy, jejíž tělocvična je za hranou kapacity a brání případnému navýšení počtu žáků.

Navrhované změny v návrhu nového ÚP města Brna by vedly, jak k zásahu do mých práv na příznivé životní prostředí, v právu na nerušené užívání své nemovitosti, ale také k zásahu do mých vlastnických práv, neboť cena mnou vlastněných nemovitostí by se v případě uskutečnění záměrů v návrhu územního plánu snížila.

Všechny pozitivní přírodní, kulturní, civilizační a estetické hodnoty Medlánek vedle své jedinečnosti, které Medlánkám dávají, tedy zároveň tvoří limity jejího rozvoje, a to jak v pozitivním tak negativním slova smyslu s ohledem na trvalou udržitelnost zdejšího území. Další navrhovaná rozsáhlá bytová výstavba v lokalitě za Duhovými Poli směrem k Ivanovicím, případně bytová výstavba na úkor zahrádek a nové silniční spojky s Ivanovicemi, Komínem a průtahy Medlánkami by ve svém důsledku znamenaly významné snížení kvality zdejšího bydlení, který nelze v žádném případě vnímat jako trvale udržitelný rozvoj území.

Nelze v žádném případě považovat za vhodné ani rozumné, aby připravovaný rozvoj města Brna byl prováděn na úkor kvality bydlení a životního prostředí obyvatel Medlánek, přičemž návrh územního plánu takové negativní dopady ve svém důsledku přináší. Mám za to, že navržené řešení není v souladu s cílem územního plánování ve smyslu stavebního zákona. Nabízí se zde domněnka, že nový ÚP města Brna je řešen účelově pro nové možnosti developerských firem, nikoliv pro zkvalitnění zdravého života místních obyvatel.

V Brně dne 19. 6. 2020 Podpis .



MMB/0254127/2020

Námítka č.1

Výrok:

Námítce se vyhovuje částečně.

Odůvodnění:

Předmětné území Medlánek má být dle dohody o vypořádání stanoviska Ministerstva životního prostředí (MŽP ČR) ke Konceptu ÚPmB ze dne 22.6.2017 z hlediska záboru ZPF řešeno dle varianty II. Konceptu ÚPmB s požadavkem na převedení rozvojové lokality Me-7 v rozsahu var. I Konceptu ÚPmB do územní rezervy pro bydlení (v Návrhu ÚPmB územní rezerva B-6) a dle podnětu samosprávy rozvojovou lokalitu Me-8 východně od komunikačního propojení řešit v rozsahu dle var. III (v Návrhu ÚPmB rozvojová lokalita Me-4) a západně od komunikačního propojení zařadit do územní rezervy pro bydlení v rozsahu dle var. II. (v Návrhu ÚPmB část územní rezervy B-7). V bezprostředním okolí měla být navazující rozvojová lokalita v MČ Brno-Řečkovice a Mokrá hora R-3 řešena obdobným způsobem - východně od komunikačního propojení rozvoj území dle var. III Konceptu ÚPmB (v Návrhu ÚPmB rozvojová lokalita R-3), západně od komunikace územní rezerva pro bydlení v rozsahu dle var. II. (v Návrhu ÚPmB část územní rezervy B-7). Tato dohodnutá řešení jsou součástí Pokynů pro vypracování Návrhu ÚPmB, které schválilo Zastupitelstvo města Brna usnesením č. ZM7/3871 na zasedání konaném dne 19. 6. 2018 (dále jen "Pokyny"). Návrhem ÚPmB jsou tak v daném území zcela naplněny Pokyny pro vypracování Návrhu ÚPmB a dotčený orgán MŽP ČR v této fázi pořizované dokumentace plně souhlasí s předloženým řešením Návrhu ÚPmB z hlediska záboru ZPF v k.ú. Medlánský, a proto není důvodné předmětné řešení měnit.

Uvádíme také, že územní rozvoj v ose Medlánský – Řečkovice – Ivanovice vyplývá ze Zadání, které je tímto způsobem konzistentně naplňováno. Tento rozvoj souvisí s trasováním D43 (S43) a předmětné územní rezervy bude možné aktivovat (převést do návrhu) pouze v případě, že bude na úrovni ZÚR JMK rozhodnuto o výsledné variantě řešení D43 (S43) na území města. Při návrhu řešení pak musí být zohledněny a zapracovány i případné další dopady a souvislosti, které nyní nelze dopředu předjímat.

Ovšem je nutné uvést, že v k.ú. Medlánský téměř nedochází v Návrhu ÚPmB k vymezení nových zastavitelných (návrhových) ploch oproti platnému ÚPmB, vyjma zastavitelných ploch na východní straně prodloužené ulice V Újezdech.

Pokud by mělo být uvažováno o redukci zastavitelných ploch na území MČ Brno-Medlánský na základě uplatněných připomínek, pak lze na základě prověřovací ÚS „Ivanovice – Řečkovice – Medlánský“, která území řeší komplexně a která je územně plánovacím podkladem schváleným pro pořízení změn ÚPmB, resp. pro nový ÚPmB, systém sběrných komunikací odvádějící dopravu z nově navrhovaných rozvojových lokalit na k.ú. území Ivanovice I-1 a k.ú. Řečkovice R-3 na ul. Hradeckou ukončit v nově založeném koridoru v severní části území nad Řečkovickými kasárnami (viz výkres č.7 z ÚS) a dále doplněním místní sítě okolo Řečkovických kasáren. Doplnění nové páteře územím s vyústěním do ul. Kytnerovy pro účely odlehčení dopravy z MČ Brno-Medlánský (zejména ul. Kytnerové a Hudcové) vyvedením na ul. Hradeckou včetně uvažovaného rozvoje pro doplnění chybějící vybavenosti MČ Brno-Medlánský, prozatím ponechat v územní rezervě, jakožto i další prostupy územím, které napomáhají zlepšení místních vztahů.

Nicméně na základě rozhodnutí Rady města Brna (RMB), které přijala na schůzi RMB č. R8/127 zahájené dne 20.1.2021 s pokračováním dne 25.1.2021, uplatnil určený zastupitel, radní pro územní plánování RNDr. Filip Chvátal, PhD. u pořizovatele připravovaného Územního plánu města Brna – Odboru územního plánování a rozvoje MMB, ve smyslu § 53 odst. (1) zákona č. 183/2006 sb., o územním plánování a stavebním řádu, ve znění pozdějších předpisů, podnět, aby vyhodnocení výsledků projednání dokončil v souladu s doporučením RMB. RMB doporučila řešení u problematických oblastí rozvoje města stěžejního charakteru. u předmětné územní rezervy B-6 a B-7 následujícím způsobem:

„Vzhledem k tomu, že došlo na úrovni ZÚR JMK k rozhodnutí o umístění koridoru komunikace R-43 (S43) na území města Brna, je možné učinit rozhodnutí a aktivovat územní rezervy tj. územní rezervy převést zpět do zastavitelných ploch dle projednané a vybrané varianty Konceptu ÚPmB či dílčích úprav. Aktivaci územních rezerv převedením do zastavitelných ploch však nelze v úpravě Návrhu ÚPmB před opakovaným veřejným projednáním doporučit, ale až po první aktualizaci nového ÚPmB v rámci Zprávy o uplatňování ÚPmB, případně samostatnou změnou nového ÚPmB. V Návrhu ÚPmB by tak byly územní rezervy ponechány vyjma těch, kde je na základě výsledků projednání doporučeno jejich vypuštění (např. právě předmětná B-6 a B-7)“.

Na základě uvedeného pořizovatel dal pokyn územní rezervu B-6 a B-7 z návrhu ÚPmB vypustit v souladu s podnětem určeného zastupitele a ve výsledném řešení Návrhu ÚPmB je tedy v předmětné lokalitě ponechán vymezena plocha pro zahrádky I či zemědělský půdní fond A.

Věcná podstata způsobů vypořádání předmětného podání zůstává nadále relevantní, přestože návrh nového územního plánu města Brna prošel přepracováním s ohledem na Pokyny ZMB z roku 2022 a byl uveden do jednotného standardu ÚPD dle stavebního zákona a jeho prováděcích předpisů. Výše uvedené texty je tedy nutno chápat také ve smyslu těchto úprav.

Námítka č.2

Výrok:

Námítce se vyhovuje částečně.

Odůvodnění:

V rámci podání je vysloven nesouhlas s vymezením přestavby koridoru veřejného prostranství v trase stávajících účelových komunikací propojujících Komín a Medlánky.

Koridor již v současné době plní funkci obsluhy navazujících pozemků a jeho vymezení je nezbytné. Jeho šířka neznamená „výstavbu“ komunikace v celé šíři, ale umožňuje „kultivaci“ nevyhovujícího stavu a doplnění např. oboustranného stromořadí a zvýšení kvality prostupnosti pro pěší a cyklisty.

To, jakým způsobem bude upraven provoz na tomto propojení nebo případně rozdělení na provozně nezávislé úseky není předmětem řešení územního plánu, ale úpravy organizace dopravy, která stanoví podmínky provozu, případně zamezí průjezdu nebo omezí některé nežádoucí pohyby.

Pro odstranění pochybností ve vztahu průjezdnosti a zkracování cest je možným řešením úprava vymezení tohoto koridoru v prostoru od odbočky k návrhové ploše pro rozvoj ZOO k areálu Policie ČR v šířce stávající komunikace (bez zahrnutí souběžného pásu zeleně, směrových oblouků) jako stabilizované veřejné prostranství.

Věcná podstata způsobů vypořádání předmětného podání zůstává nadále relevantní, přestože návrh nového územního plánu města Brna prošel přepracováním s ohledem na Pokyny ZMB z roku 2022 a byl uveden do jednotného standardu ÚPD dle stavebního zákona a jeho prováděcích předpisů. Výše uvedené texty je tedy nutno chápat také ve smyslu těchto úprav.

Námítka č.3

Výrok:

Námítce se nevyhovuje.

Odůvodnění:

V rámci podání je vysloven požadavek na vypuštění komunikačního propojení mezi Medláncami a Ivanovicemi, od ulice V Újezdech, označeným ve výkrese 2.2 jako R/1.

Vyhodnocení z r. 2020:

„Záměr R/1 má přímou souvislost s rozvojem MČ Brno-Řečkovice a MČ Brno-Ivanovice a tento záměr nelze vypustit, ale jeho podoba dozná změn.“

V upraveném návrhu budou doplněny plochy rozvoje na k.ú. Ivanovice a záměr R/1 nebude propojován na k.ú. Medláňky a bude veden v koridoru ulice Terezy Novákové (záměr R/31).“

Pro dokladování transparentnosti procesu vyhodnocení podání a pro úplnost uvádíme, že v předmětném území došlo ke změně. Ve výsledném řešení Návrhu nového ÚPmB byla poloha záměru R/1 upravena a záměr je připojen na ulici Žilkovu v MČ Brno-Řečkovice a Mokrá Hora. S územím MČ Brno-Medláňky není propojen.

Tato změna však nemá vliv na podstatu vyhodnocení požadavku podatele.

Věcná podstata způsobů vypořádání předmětného podání zůstává nadále relevantní, přestože návrh nového územního plánu města Brna prošel přepracováním s ohledem na Pokyny ZMB z roku 2022 a byl uveden do jednotného standardu ÚPD dle stavebního zákona a jeho prováděcích předpisů. Výše uvedené texty je tedy nutno chápat také ve smyslu těchto úprav.

Námítka č.4

Výrok:

Námítce se nevyhovuje.

Odůvodnění:

ÚPmB vymezuje doplnění komunikaci sběrného významu Me/1 z ul. Purkyňova do ul. Hudcova, která je nezbytná pro rozvoj lokality Technologický park Me-1. Společně s další komunikační sítí v navazujícím území doplňuje dopravní skelet pro odvedení dopravy z této části území.

Pro úplnost dodáváme, že ačkoli byla navržená sběrná komunikace Me/1 přesunuta do jiné polohy, v návrhu zůstává místní komunikace v rámci plochy veřejných prostranství. Tato komunikace je důležitá pro obsluhu rozvojové plochy Me-1.

Věcná podstata způsobů vypořádání předmětného podání zůstává nadále relevantní, přestože návrh nového územního plánu města Brna prošel přepracováním s ohledem na Pokyny ZMB z roku 2022 a byl uveden do jednotného standardu ÚPD dle stavebního zákona a jeho prováděcích předpisů. Výše uvedené texty je tedy nutno chápat také ve smyslu těchto úprav.

Námítka č.5

Výrok:

Námítce se nevyhovuje.

Odůvodnění:

Návrh ÚPmB (6/2020) vymezil O-6 jako územní rezervu "k prověření možnosti napojení lokality bydlení vymezené v územní rezervě B-6 na komunikační síť ve směru Medláňky (Technologický park) - Hudcova - Řečkovice - Ivanovice tak, aby byl přiměřeně doplněn chybějící dopravní skelet, přičemž je možné aktivovat územní rezervu pouze v případě, že bude na úrovni ZÚR JMK rozhodnuto o trasování D43 (S43) na území města Brna."

Nicméně na základě rozhodnutí Rady města Brna (RMB), které přijala na schůzi RMB č.R8/127 zahájené dne 20.1.2021 s pokračováním dne 25.1.2021, uplatnil určený zastupitel, radní pro územní plánování RNDr. Filip Chvátal, PhD. u pořizovatele připravovaného Územního plánu města Brna – Odboru územního plánování a rozvoje MMB, ve smyslu § 53 odst. (1) zákona č. 183/2006 sb., o územním plánování a stavebním řádu, ve znění pozdějších předpisů, podnět, aby vyhodnocení výsledků projednání dokončil v souladu s doporučením RMB. RMB doporučila řešení u problematických oblastí rozvoje města stěžejního charakteru. u předmětné územní rezervy O-5 a O-6 následujícím způsobem:

„Vzhledem k tomu, že došlo na úrovni ZÚR JMK k rozhodnutí o umístění koridoru komunikace R-43 (S43) na území města Brna, je možné učinit rozhodnutí a aktivovat územní rezervy tj. územní rezervy převést zpět do zastavitelných ploch dle projednané a vybrané varianty Konceptu ÚPmB či dílčích úprav. Aktivaci územních rezerv převedením do zastavitelných

ploch však nelze v úpravě Návrhu ÚPmB před opakovaným veřejným projednáním doporučit, ale až po první aktualizaci nového ÚPmB v rámci Zprávy o uplatňování ÚPmB, případně samostatnou změnou nového ÚPmB. V Návrhu ÚPmB by tak byly územní rezervy ponechány vyjma těch, kde je na základě výsledků projednání doporučeno jejich vypuštění (např. právě předmětná O-5, O-6)“.

Vzhledem k nesouhlasu s původním vedením územní rezervy O-5 a výše uvedenému doporučení na vypuštění koridoru územní rezervy O-5 centrem Medlánek byla následně naznačena možnost změny jejího trasování. Tuto úpravu však nebylo možné z časových důvodů prověřit v potřebné podrobnosti a s podrobnějším vyhodnocením dopadů a vlivů na území.

Aby bylo možné podrobněji prověřit toto území jednak z hlediska koncepce dopravy (Odboru dopravy MMB) a z hlediska územních dopadů (Odboru územního plánování a rozvoje MMB), bylo z pozice pořizovatele rozhodnuto o potřebě jejího dalšího vymezení.

Z tohoto důvodu bude územní rezerva O-6 v Návrhu ponechána beze změny a územní rezerva O-5 bude upravena do koridoru v návaznosti od územní rezervy O-6 po propojení se záměrem R/1.

Závěrem uvádíme, že vzhledem k tomu, že se jedná pouze o územní rezervy, tak aktuálně nedochází k žádné změně ÚPmB v souvislosti s těmito dopravními koridory. Po zpracování podrobnějších prověřovacích studií budou vyhodnoceny dopady do území a až následně na základě doporučení bude rozhodnuto o těchto územních rezervách a případném konkrétním vedení tohoto komunikačního propojení.

Věcná podstata způsobů vypořádání předmětného podání zůstává nadále relevantní, přestože návrh nového územního plánu města Brna prošel přepracováním s ohledem na Pokyny ZMB z roku 2022 a byl uveden do jednotného standardu ÚPD dle stavebního zákona a jeho prováděcích předpisů. Výše uvedené texty je tedy nutno chápat také ve smyslu těchto úprav.

Námítka č.6

Výrok:

Námítce se vyhovuje částečně.

Odůvodnění:

Návrh ÚPmB (6/2020) vymezil územní rezervu O-5 "k prověření možnosti komunikačního propojení ulic Turistická a V Újezdech pro napojení lokality bydlení vymezené v územní rezervě B-6 v rozvojové ose Medlány - Řečkovice - Ivanovice, přičemž je možné aktivovat územní rezervu pouze v případě, že bude na úrovni ZÚR JMK rozhodnuto o trasování D43 (S43) na území města Brna."

Dále viz odůvodnění námítky č. 5

Věcná podstata způsobů vypořádání předmětného podání zůstává nadále relevantní, přestože návrh nového územního plánu města Brna prošel přepracováním s ohledem na Pokyny ZMB z roku 2022 a byl uveden do jednotného standardu ÚPD dle stavebního zákona a jeho prováděcích předpisů. Výše uvedené texty je tedy nutno chápat také ve smyslu těchto úprav.

Námítka č.7

Výrok:

Námítce se vyhovuje.

Odůvodnění:

V rámci podání je požadováno zrušení dopravního propojení mezi ulicemi V Újezdech a K Babě v rozvojové ploše Me-3.

Původní vyhodnocení z r. 2020:

„Komunikace v ulici V Újezdech je vymezena plochou dopravní infrastruktury D, komunikace v ulici K Babě je vyznačeno plochou veřejného prostranství. Rozvojová lokalita Me-3 není s ulicí V Újezdech přímo propojena. Přímé propojení je možné v rámci obecných podmínek využití území, ovšem vzhledem k realizované zástavbě je obtížně realizovatelné a nevhodné. V rámci dostupnosti území je vhodné do karty lokality doplnit podmínku propojení pouze pro pěší a cyklisty.“

Pro dokladování transparentnosti procesu vyhodnocení podání a pro úplnost uvádíme, že v předmětném území došlo ke změně. Ve výsledném řešení Návrhu nového ÚPmB byla poloha záměru R/1 upravena a na k.ú. Medlánky již není vymezen. Komunikace v ulici V Újezdech již není vymezena plochou dopravní infrastruktury D, ale plochou veřejných prostranství. V kartě rozvojové lokality Me-3 je doplněna podmínka zajištění prostupu územím pro pěší a cyklisty.

Tato změna však nemá vliv na podstatu původního vyhodnocení podání.

Věcná podstata způsobů vypořádání předmětného podání zůstává nadále relevantní, přestože návrh nového územního plánu města Brna prošel přepracováním s ohledem na Pokyny ZMB z roku 2022 a byl uveden do jednotného standardu ÚPD dle stavebního zákona a jeho prováděcích předpisů. Výše uvedené texty je tedy nutno chápat také ve smyslu těchto úprav.

Námítka č.8

Výrok:

Námítce se nevyhovuje.

Odůvodnění:

Rozvojová lokalita Me-4 bude zredukována a zůstane pouze část s návrhovými plochami pro veřejnou vybavenost.

Vymezení plochy pro veřejnou občanskou vybavenost vychází z varianty č. 3 Konceptu připravovaného ÚPmB, která byla upravována na základě Pokynů pro vypracování návrhu ÚPmB (ve všech třech variantách konceptu byl Váš i okolní pozemky součástí plochy veřejného vybavení). Pokyny pro zpracování Návrhu ÚPmB schválilo Zastupitelstvo města Brna usnesením č. ZM7/3871 na zasedání konaném dne 19. 6. 2018.

Věcná podstata způsobů vypořádání předmětného podání zůstává nadále relevantní, přestože návrh nového územního plánu města Brna prošel přepracováním s ohledem na Pokyny ZMB z roku 2022 a byl uveden do jednotného standardu ÚPD dle stavebního zákona a jeho prováděcích předpisů. Výše uvedené texty je tedy nutno chápat také ve smyslu těchto úprav.

Námítka č.9

Výrok:

Námítce nevyhovuje.

Odůvodnění:

Na základě doporučení samosprávy města k vypořádání námitek a připomínek doručených k projednanému Návrhu nového ÚP nebudou návrhové stavební plochy bydlení B a smíšená obytná C v části lokality Me-4 (severně ulice V Újezdech) vymezeny. Zůstane zachováno stávající funkční využití dle platného ÚPmB – pro zemědělský půdní fond, požadovaná plocha městské zeleně pro nový park nebude vymezena.

Věcná podstata způsobů vypořádání předmětného podání zůstává nadále relevantní, přestože návrh nového územního plánu města Brna prošel přepracováním s ohledem na Pokyny ZMB z roku 2022 a byl uveden do jednotného standardu ÚPD dle stavebního zákona a jeho prováděcích předpisů. Výše uvedené texty je tedy nutno chápat také ve smyslu těchto úprav.

Námítka č.10

Výrok:

Námítce se vyhovuje.

Odůvodnění:

Zpracovatel stanovil minimální velikost plochy RZV na 0,5 ha (5 000 m²) a v níže definovaných případech na 0,2 ha (2 000 m²) z důvodů zvoleného měřítka výkresů a podrobnosti Územního plánu.

Ve výjimečných případech, pokud si to vymezení a koncepce Územního plánu vyžaduje, jsou zobrazované plochy RZV menší. Takto zvolená velikost ploch RZV vychází z principu koncepce a měřítka výkresů, kde kresba nemůže zachycovat nepřiměřený detail. Ve výčtu ploch, které jsou vymezované ve velikosti 0,2-0,5 ha jsou uvedeny plochy městské a krajinné zeleně, zvláště pak plochy městské zeleně uvedené ve Vyhlášce o zeleni města Brna (Nejvýznamnější plochy městské zeleně). Tyto plochy zpracovatel na území MČ vymezil. Pokud tvoří plochu podměrečnou, tj. menší než 0,5 ha, jsou zpravidla agregovány do jiných ploch RZV s jiným využitím.

Pro úplnost je třeba také uvést, že nebudou vymezovány ani zelené linie, které v současném ÚPmB a představují pouze schematickou značku.

Tato skutečnost však neznamena vyloučení existence zeleně v rámci jiných ploch, pořizovatel udělí pokyn doplnit regulativ na ochranu této zeleně.

Věcná podstata způsobů vypořádání předmětného podání se mění, a to i ve vazbě na skutečnost, že návrh nového územního plánu města Brna prošel přepracováním s ohledem na Pokyny ZMB z roku 2022 a byl uveden do jednotného standardu ÚPD dle stavebního zákona a jeho prováděcích předpisů, tj. výše uvedené texty je nutno chápat ve smyslu těchto úprav.

Vyhodnocení se mění takto:

V daném území došlo na základě nového požadavku místní samosprávy městské části Brno-Medlánky k úpravě návrhu spočívající v úpravě rozsahu vymezené rozvojové lokality Me-4. Rozvojová lokalita byla redukována a mezi poldrem a veřejným prostranstvím – pokračování ul. Nadační byla ponechána plocha zeleně; z tohoto důvodu je možné námítce vyhovět.

Námítka č.11

Výrok:

Námítce se nevyhovuje.

Odůvodnění:

Pro lokalitu R-8 požadujete zásadní snížení intenzity využití území. Uprostřed stabilizovaných ploch pro bydlení se nachází zahrádkářská kolonie, nevyužívané objekty a výšková stavba bývalé Geofyziky. Návrh nového ÚP počítá s využitím zahrádek pro plochu veřejné městské zeleně, která může plnit i funkci veřejného prostranství. Zbytek ploch je určený pro bydlení nebo jako plocha smíšená obytná s volnou zástavbou s výškovou úrovní v/3 (6-16 m). Toto je nejnižší možná výšková úroveň vhodná pro městskou zástavbu, obytná sídliště a areály. Nižší zástavba s nižší intenzitou osídlení 1 nebo 2 je vhodná pro rezidenční nízkopodlažní zástavbu, tedy samostatné nebo řadové rodinné domy. Nově navrhovaná zástavba bude navazovat svým charakterem spíše na zástavbu mezi ulicemi Podpěrova a Jabloňová také s výškovou úrovní v/3. Větší výšková úroveň v/5 je navržena pouze pro stávající výškovou budovu Geofyziky. Snižování výškové úrovně zástavby pod úroveň 3 a s tím snižování intenzity využití území není možné. Výšková úroveň 3 je pro volnou bytovou zástavbu nejnižší možná, nižší zástavba rodinnými domy (rezidenční zástavba) v lokalitě není vhodná.

Věcná podstata způsobů vypořádání předmětného podání zůstává nadále relevantní, přestože návrh nového územního plánu města Brna prošel přepracováním s ohledem na Pokyny ZMB z roku 2022 a byl uveden do jednotného standardu ÚPD dle stavebního zákona a jeho prováděcích předpisů. Výše uvedené texty je tedy nutno chápat také ve smyslu těchto úprav.

Námítka č.12

Výrok:

Námítce se nevyhovuje.

Odůvodnění:

V rámci námítky je požadavek na vymezení propojení ulice Renčovy a Terezy Novákové formou veřejně prospěšných staveb.

Ve výkresu 2.2 Souhrnný výkres dopravy a 3.0 Veřejně prospěšných staveb jsou vymezeny plochou dopravní infrastruktury D prvky systému komunikací, tvořící základní komunikační systém města Brna (komunikace sběrné, nadsběrné, rychlostní a dálnice).

Komunikace, které jsou vymezeny plochou veřejných prostranství jsou součástí místní sítě a zajišťují doplňkové propojení v rámci městské části. Tímto způsobem je vyznačeno i propojení Renčova – Terezy Novákové.

Z hlediska nastavených principů vyznačení prvků (viz výše) nelze požadavku na doplnění vymezení propojení Renčova – Terezy Novákové ve výkresu 2.2 a 3.0 vyhovět, protože se jedná především o síť obslužných komunikací vymezených plochou veřejných prostranství.

Věcná podstata způsobů vypořádání předmětného podání zůstává nadále relevantní, přestože návrh nového územního plánu města Brna prošel přepracováním s ohledem na Pokyny ZMB z roku 2022 a byl uveden do jednotného standardu ÚPD dle stavebního zákona a jeho prováděcích předpisů. Výše uvedené texty je tedy nutno chápat také ve smyslu těchto úprav.

Námítka č.13

Výrok:

Námítce se vyhovuje.

Odůvodnění:

Předmětné území Medlánek má být dle dohody o vypořádání stanoviska Ministerstva životního prostředí (MŽP ČR) ke Konceptu ÚPmB ze dne 22.6.2017 z hlediska záboru ZPF řešeno dle varianty II. Konceptu ÚPmB s požadavkem na převedení rozvojové lokality Me-7 v rozsahu var. I Konceptu ÚPmB do územní rezervy pro bydlení (v Návrhu ÚPmB územní rezerva B-6) a dle podnětu samosprávy rozvojovou lokalitu Me-8 východně od komunikačního propojení řešit v rozsahu dle var. III (v Návrhu ÚPmB rozvojová lokalita Me-4) a západně od komunikačního propojení zařadit do územní rezervy pro bydlení v rozsahu dle var. II. (v Návrhu ÚPmB část územní rezervy B-7). V bezprostředním okolí měla být navazující rozvojová lokalita v MČ Brno-Řečkovice a Mokrá hora R-3 řešena obdobným způsobem - východně od komunikačního propojení rozvoj území dle var. III Konceptu ÚPmB (v Návrhu ÚPmB rozvojová lokalita R-3), západně od komunikace územní rezerva pro bydlení v rozsahu dle var. II. (v Návrhu ÚPmB část územní rezervy B-7). Tato dohodnutá řešení jsou součástí Pokynů pro vypracování Návrhu ÚPmB, které schválilo Zastupitelstvo města Brna usnesením č. ZM7/3871 na zasedání konaném dne 19. 6. 2018 (dále jen "Pokyny"). Návrhem ÚPmB jsou tak v daném území zcela naplněny Pokyny pro vypracování Návrhu ÚPmB a dotčený orgán MŽP ČR v této fázi pořizované dokumentace plně souhlasí s předloženým řešením Návrhu ÚPmB z hlediska záboru ZPF v k.ú. Medlánský, a proto není důvodné předmětné řešení měnit.

Uvádíme také, že územní rozvoj v ose Medlánský – Řečkovice – Ivanovice vyplývá ze Zadání, které je tímto způsobem konzistentně naplňováno. Tento rozvoj souvisí s trasováním D43 (S43) a předmětné územní rezervy bude možné aktivovat (převést do návrhu) pouze v případě, že bude na úrovni ZÚR JMK rozhodnuto o výsledné variantě řešení D43 (S43) na území města. Při návrhu řešení pak musí být zohledněny a zapracovány i případné další dopady a souvislosti, které nyní nelze dopředu předjímat.

Nicméně na základě rozhodnutí Rady města Brna (RMB), které přijala na schůzi RMB č.R8/127 zahájené dne 20.1.2021 s pokračováním dne 25.1.2021, uplatnil určený zastupitel, radní pro územní plánování RNDr. Filip Chvátal, PhD. u pořizovatele připravovaného Územního plánu města Brna – Odboru územního plánování a rozvoje MMB, ve smyslu § 53 odst. (1) zákona č. 183/2006 sb., o územním plánování a stavebním řádu, ve znění pozdějších

předpisů, podnět, aby vyhodnocení výsledků projednání dokončil v souladu s doporučením RMB. RMB doporučila řešení u problematických oblastí rozvoje města stěžejního charakteru. u předmětné územní rezervy B-6 a B-7 následujícím způsobem:

„Vzhledem k tomu, že došlo na úrovni ZÚR JMK k rozhodnutí o umístění koridoru komunikace R-43 (S43) na území města Brna, je možné učinit rozhodnutí a aktivovat územní rezervy tj. územní rezervy převést zpět do zastavitelných ploch dle projednané a vybrané varianty Konceptu ÚPmB či dílčích úprav. Aktivaci územních rezerv převedením do zastavitelných ploch však nelze v úpravě Návrhu ÚPmB před opakovaným veřejným projednáním doporučit, ale až po první aktualizaci nového ÚPmB v rámci Zprávy o uplatňování ÚPmB, případně samostatnou změnou nového ÚPmB. V Návrhu ÚPmB by tak byly územní rezervy ponechány vyjma těch, kde je na základě výsledků projednání doporučeno jejich vypuštění (např. právě předmětná územní rezerva B-6 a B-7)“.

Na základě uvedeného pořizovatel dal pokyn územní rezervu B-6 a B-7 z návrhu ÚPmB vypustit v souladu s podnětem určeného zastupitele a ve výsledném řešení Návrhu ÚPmB je tedy v předmětné lokalitě ponechán vymezena plocha pro zahrádky I či zemědělský půdní fond A.

Věcná podstata způsobů vypořádání předmětného podání zůstává nadále relevantní, přestože návrh nového územního plánu města Brna prošel přepracováním s ohledem na Pokyny ZMB z roku 2022 a byl uveden do jednotného standardu ÚPD dle stavebního zákona a jeho prováděcích předpisů. Výše uvedené texty je tedy nutno chápat také ve smyslu těchto úprav.

Námítka č.14

Výrok:

Námítce se nevyhovuje.

Odůvodnění:

Vymezení územního systému ekologické stability (ÚSES) je v Návrhu ÚPmB v souladu s odborným oborovým dokumentem – plánem ÚSES, který je nezbytným podkladem pro vyzarování ÚSES v ÚPD. Dle plánu ÚSES jsou v předmětné lokalitě vymezeny interakční prvky, které nahrazují lokální biokoridor ve dně údolí Medláneckého potoka nad Medlánkami vymezený v platném ÚPmB. K hlavním důvodům nahrazení předmětného biokoridoru interakčními prvky patří jeho nízký biogeografický význam bez možnosti začlenění do ucelené hydrofilní větve místního ÚSES s vymezením funkčně odpovídajících biocenter.

Pro informaci uvádíme, že interakční prvek je obecně doplňkovou skladebnou částí lokálního ÚSES, která posiluje interakci ekologicky stabilnějších a méně stabilních ekosystémů, a tím ty méně stabilní pomáhá stabilizovat. Konkrétně zprostředkovává příznivé působení lokálních (místních) biocenter a biokoridorů na okolní, ekologicky méně stabilní krajinu. Skutečnost, že jde o doplňkové skladebné části místního ÚSES, znamená, že představují doplněk k vymezení biocenter a biokoridorů a není až tak podstatná jejich funkce pro ochranu přirozeného genofondu. Vyzarování interakčních prvků není na rozdíl od biocenter a biokoridorů nikterak vázáno na biogeografické členění krajiny, a naopak daleko více vychází z aktuálního stavu krajiny. Návrh soustavy interakčních prvků má v zásadě doporučující charakter a nemá zákonnou podporu.

Ve vztahu k územnímu plánu jsou interakční prvky obecně "podměrečnou" kategorií, tj. takovou kategorií prvků, jejichž vymezení je pod rozlišovací možností územního plánu a povinnost jeho vymezení ani nevyplývá z právních předpisů. Nicméně o existenci interakčních prvků či o existenci jejich návrhu by měl mít zpracovatel územně plánovací dokumentace povědomí, aby svým řešením zbytečně funkční prvky nelikvidoval a u dosud neexistujících či nedostatečně funkčních neznemožnil provedení navržených opatření.

Na základě uvedeného je zřejmý důvod, pro který v dané lokalitě není v Návrhu ÚPmB vymezena a ani není vhodné vyzarovat skladebnou část ÚSES – lokální biokoridor. Nicméně zpracovatel svým návrhem – vymezením příslušných ploch návrhové zeleně v předmětné lokalitě zajistil další existenci a funkčnost daných interakčních prvků.

V případě pozemku p.č. 1818 k.ú. Medlánky uvádíme, že by se jeho vymezením jako samostatné plochy krajinné zeleně vytvořila podměrečná plocha, která nemá zákonné ani koncepční opodstatnění, protože předmětné krajinnotvorné prvky s ekologicko-stabilizační a také estetickou funkcí v podobě aleje jsou přirozenou součástí mimoprodukčních funkcí zemědělské plochy (viz Odůvodnění Návrhu ÚPmB). Pro informaci ještě uvádíme, že na základě požadavku a dohody s dotčeným orgánem Odborem životního prostředí Magistrátu města Brna, bude do závazné textové části doplněna regulace zajišťující větší a zřejmější ochranu výše uvedených krajinnotvorných prvků. V souvislosti s plánovanou budoucí urbanizací území není vymezení ploch krajinné zeleně žádoucí; vymezení těchto ploch má význam ve volné krajině.

Věcná podstata způsobů vypořádání předmětného podání zůstává nadále relevantní, přestože návrh nového územního plánu města Brna prošel přepracováním s ohledem na Pokyny ZMB z roku 2022 a byl uveden do jednotného standardu ÚPD dle stavebního zákona a jeho prováděcích předpisů. Výše uvedené texty je tedy nutno chápat také ve smyslu těchto úprav.

Námítka č.15

Výrok:

Námítce se nevyhovuje.

Odůvodnění:

Statutární město Brno v MČ-Medlánky nevlastní dostatečné plochy pro vymezení plochy pro veřejnou vybavenost (domov pro senior), školství a sport. Objekty a plochy pro plnění funkce veřejné vybavenosti a sportu mohou být připuštěny i v plochách pro bydlení B nebo smíšených obytných C.

Sběrná střediska odpadů nejsou vzhledem ke svému charakteru a rozloze v územním plánu vymezena. Umístění sběrných středisek odpadů statutárního města Brna je přípustné v plochách bydlení, smíšených obytných, komerční vybavenosti, nákupních a zábavních center a zvláštních areálů, výroby a skladování, lehké výroby, podmíněně přípustné v plochách technické infrastruktury, dopravní infrastruktury a na veřejném prostranství, pokud toto umístění nenaruší jejich funkci.

Věcná podstata způsobů vypořádání předmětného podání zůstává nadále relevantní, přestože návrh nového územního plánu města Brna prošel přepracováním s ohledem na Pokyny ZMB z roku 2022 a byl uveden do jednotného standardu ÚPD dle stavebního zákona a jeho prováděcích předpisů. Výše uvedené texty je tedy nutno chápat také ve smyslu těchto úprav.

Námítka č.16

Výrok:

Námítce se vyhovuje.

Odůvodnění:

V dané věci uplatnila připomínku MČ Brno-Medlánky, pořizovatel odůvodnil takto:

Stávající zástavba RD ve východním konci ulice Turistická byla zahrnuta do stabilizované plochy městské zeleně Z - zámecký park- již v Konceptu nového ÚP. Existence stávající zástavby zahrnuté do jiné funkční plochy nestavební je ošetřena obecným regulativem a neznamená její vymístění a dotvoření celého území jako park..

Zástavba RD dotváří charakter území u křižovatky ulic Turistická a Hudcova a zasahuje území o rozloze cca 0,24 ha. Proto je možné pro zástavbu vymezit samostatnou stavební funkční plochu v souladu s požadavkem § 3 odst 1 vyhl. 501/2006 Sb., v platném znění.

Obdobně lze postupovat v případě zástavby komerčními objekty a v ulici Hudcova 2,2a, které zahrnují území o rozloze cca 0,31 ha.

Zpracovatel se na základě pokynu pořizovatele problematikou vymezení odpovídající stavební plochy pro zástavbu RD na ul. Turistická a zástavbu vybavenosti na ul. Hudcova znovu zabýval a –z pozice odborného garanta správnosti řešení– vymezil jednu stabilizovanou plochu smíšenou obytnou.

Ve výsledku je námítce vyhověno.

Věcná podstata způsobů vypořádání předmětného podání zůstává nadále relevantní, přestože návrh nového územního plánu města Brna prošel přepracováním s ohledem na Pokyny ZMB z roku 2022 a byl uveden do jednotného standardu ÚPD dle stavebního zákona a jeho prováděcích předpisů. Výše uvedené texty je tedy nutno chápat také ve smyslu těchto úprav.

Námítka č.17

Výrok:

Námítce se vyhovuje částečně.

Odůvodnění:

V dané věci uplatnila připomínku MČ Brno-Medlánky, pořizovatel požadavku vyhověl takto: Pozemek parc. č. 1000/11 k. ú. Medlánky je dle platného ÚPmB sice součástí plochy vodohospodářské, dle stavu v území je také spolu s pozemkem parc. č.1012/12 zahrnut do společného oplocení u RD Rysova 2b, s přístupem z ulice Rysova. Jejich vymezení jako součást stabilizované plochy B/r2 je žádoucí.

Oproti tomu pozemek parc. č. 994/1 a s ním i pozemky parc. č. 994/2, 994/3, 984/5, 1012/11 a 1012/20 k. ú. Medlánky jsou dle platného ÚPmB součástí plochy vodohospodářské, dle stavu v území jsou přístupné pouze cestou kolem rybníka a nesouvisejí s nemovitostí určenou pro bydlení. Není proto důvod je nyní v novém ÚP zahrnovat do stabilizované plochy bydlení, využití pozemků takovému funkčnímu využití neodpovídá. V tomto rozsahu se tímto námítce částečně vyhovuje.

Věcná podstata způsobů vypořádání předmětného podání zůstává nadále relevantní, přestože návrh nového územního plánu města Brna prošel přepracováním s ohledem na Pokyny ZMB z roku 2022 a byl uveden do jednotného standardu ÚPD dle stavebního zákona a jeho prováděcích předpisů. Výše uvedené texty je tedy nutno chápat také ve smyslu těchto úprav.

Námítka č.18

Výrok:

Námítce se vyhovuje.

Odůvodnění:

V dané věci uplatnila připomínku MČ Brno-Medlánky, pořizovatel požadavku vyhověl takto: Na částech pozemků v majetku smB parc. č. 985/1 a 985/19 k. ú. Medlánky při ulici Rysova je v ÚP vymezena plocha ke stavebnímu využití pro bydlení, stejně tak je na části pozemků návrhová plocha městské zeleně. Pořizovatel preferuje ponechat možnost stavebního využití, tj. nevymezovat zde pouze plochu zeleně. Ta je vyjádřena na částech pozemků v rozsahu návrhové plochy Z. Byť je MČ preferované stavební využití pro domov pro seniory přípustné i v ploše bydlení, garancí takového cílového využití je právě plocha veřejné vybavenosti V. S ohledem na vlastnictví pozemků smB je také vhodné plochu pro veřejný účel jednoznačně v novém ÚP vymezit odpovídající funkcí, tj. plochou V.

Věcná podstata způsobů vypořádání předmětného podání zůstává nadále relevantní, přestože návrh nového územního plánu města Brna prošel přepracováním s ohledem na Pokyny ZMB z roku 2022 a byl uveden do jednotného standardu ÚPD dle stavebního zákona a jeho prováděcích předpisů. Výše uvedené texty je tedy nutno chápat také ve smyslu těchto úprav.

Námítka č.19

Výrok:

Námítce nevyhovuje.

Odůvodnění:

V dané věci uplatnila připomínku MČ Brno-Medlánky, pořizovatel odůvodnil takto:

Území mezi bytovými domy Jabloňová 22-28 a ulicí Kuřimskou, které je využíváno jako volné prostranství - zeleň má výměru pod limit 0,2 ha pro samostatné funkční vymezení; plocha zeleně v platném ÚPmB dnes zahrnuje větší území, i to, které je již stavebně využito. Po zpřesnění využití dle skutečného stavu není samostatné vymezení plochy městské zeleně Z v návrhu nového ÚP účelné, území bude nadále užíváno jako volné prostranství v rámci stabilizované plochy bydlení.

Věcná podstata způsobů vypořádání předmětného podání zůstává nadále relevantní, přestože návrh nového územního plánu města Brna prošel přepracováním s ohledem na Pokyny ZMB z roku 2022 a byl uveden do jednotného standardu ÚPD dle stavebního zákona a jeho prováděcích předpisů. Výše uvedené texty je tedy nutno chápat také ve smyslu těchto úprav.

Námítka č.20

Výrok:

Námítce se vyhovuje částečně.

Odůvodnění:

V dané věci uplatnila připomínku MČ Brno-Medlánky, pořizovatel odůvodnil takto:

Oproti platnému ÚPmB a řešení obsaženém v Konceptu není zástavba RD v ulici Za Parkem a Hujíčková zahrnuta návrhové plochy, ale je stabilizována. Proto je žádoucí stabilizovanou plochu bydlení vymezit dle skutečného stavu v území a městské pozemky 855, 856 a jižní část pozemku 711/1 (s cestou ve stopě ulice Hujíčková) vše k. ú. Medlánky vymezit jako stabilizovanou plochu zeleně - sloučit s plochou zeleně zámeckého parku. Návrh ÚP totiž vymezí jižní stopy ulice Hujíčková jako plochy veřejného prostranství dle Konceptu ÚP nepřebírá.

Je žádoucí zachovat na městském pozemku parc. č. 710/1 k. ú. Medlánky návrhovou plochu městské zeleně, lze připustit oproti projednanému Konceptu ÚP (i platnému ÚPmB) redukcí jejího rozsahu do podoby dle návrhu nového ÚP.. Plocha zeleně je v daném místě podstatná pro kvalitní propojení od stávajícího zámeckého parku k budoucí tramvajové smyčce do dalšího území v lokalitě Me-1. Návrhová plocha Z byla pro tento účel v Návrhu ÚP (projednávaném v červnu 2020) vymezena v dostatečném rozsahu, proto pořizovatel neshledal žádoucí požadavku MČ na její rozšíření vyhovět.

Na základě doporučení samosprávy města k vypořádání námitek a připomínek doručených k projednanému Návrhu nového ÚP (v červnu 2020) bude na pozemku parc. č. 710/1 k. ú. Medlánky v majetku města doplněna plocha veřejné vybavenosti (V) ve vazbě na ZŠ Hudcova. Tento požadavek na plochu V nakonec vyplynul z interních jednání s MČ, která tímto chce zajistit na městském pozemku plochu pro sportovního zařízení k ZŠ Hudcova. Takto je formulován i konkrétní požadavek na řešení uvedený u stanovené ÚS-08 v kap. 12 textové části ÚP a v kartě lokality Me-1. MČ je nakonec vyhověno v rozsahu tohoto požadavku.

Věcná podstata způsobů vypořádání předmětného podání zůstává nadále relevantní, přestože návrh nového územního plánu města Brna prošel přepracováním s ohledem na Pokyny ZMB z roku 2022 a byl uveden do jednotného standardu ÚPD dle stavebního zákona a jeho prováděcích předpisů. Výše uvedené texty je tedy nutno chápat také ve smyslu těchto úprav. Vyhodnocení doplňujeme o informaci, že v daném území došlo na základě konkrétního požadavku určeného zastupitele, který u pořizovatele uplatnil dopisem ze dne 10.3.2023, k úpravě ÚP dle výsledků ÚS Technopark. (Jde o Územní studii Technologický park, jejímž zpracovatelem je tým KAM Brno, p.o.). Změna spočívá v úpravě rozsahu vymezených funkčních ploch v rozvojové lokalitě Me-1. Dále došlo ke změně na základě konkrétního

požadavku určeného zastupitele na "posouzení potřebnosti předepsaných územních studií a žádosti o vypuštění mimo jiné i ÚS-08" uplatněného dopisem z 18. září 2023. Změna spočívá ve vypuštění povinnosti pořídit ÚS-08 jako podmínku pro rozhodování o změnách v území v lokalitě Me-1. Na základě této úpravy návrhu ÚP 2024 již nelze prostřednictvím územní studie konkretizovat požadavky na využití rozvojové lokality. Požadavku na zachování plochy zeleně v Me-1 dle platného ÚPmB nelze vyhovět, částečné vyhovění na plochu zeleně zůstává u pozemků pro rozšíření zámeckého parku.

Námítka č.21

Výrok:

Námítce se vyhovuje částečně.

Odůvodnění:

V dané věci uplatnila připomínku MČ Brno-Medlánky, pořizovatel odůvodnil takto:

K využití pozemků 855, 856 a jižní část pozemku 711/ k.ú. Medlánky1 při ulici Hujíčkova pro zeleň ve spojení se zámeckým parkem - viz výše u dílčí námítky č.20.

K návrhové ploše městské zeleně na městském pozemku parc. č. 710/1 k. ú. Medlánky a pokynu na plochu V - viz výše u dílčí námítky č.20.

V rozvojové lokalitě Me-1 lze další propojení pásem městské zeleně od navrhované tramvajové smyčky realizovat v rámci vymezených stavebních ploch, Návrh nového ÚP jednotlivé pásy liniové zeleně nevymezuje. Taktéž stezka pro pěší a cyklista je nad podrobnost řešení v novém ÚP. Jejich realizace spolu s pásem zeleně je podél budoucí trati Me/31 na základě obecných regulativů možná ve všech stavebních plochách, tudíž i v ploše dopravy D, či sousední ploše smíšené obytné C.

Věcná podstata způsobů vypořádání předmětného podání zůstává nadále relevantní, přestože návrh nového územního plánu města Brna prošel přepracováním s ohledem na Pokyny ZMB z roku 2022 a byl uveden do jednotného standardu ÚPD dle stavebního zákona a jeho prováděcích předpisů. Výše uvedené texty je tedy nutno chápat také ve smyslu těchto úprav. Vyhodnocení doplňujeme o informaci, že v daném území došlo na základě konkrétního požadavku určeného zastupitele, který u pořizovatele uplatnil dopisem ze dne 10.3.2023, k úpravě ÚP dle výsledků ÚS Technopark. (Jde o Územní studii Technologický park, jejímž zpracovatelem je tým KAM Brno, p.o.). Změna spočívá v úpravě rozsahu vymezených funkčních ploch v rozvojové lokalitě Me-1. Dále došlo ke změně na základě konkrétního požadavku určeného zastupitele na "posouzení potřebnosti předepsaných územních studií a žádosti o vypuštění mimo jiné i ÚS-08" uplatněného dopisem z 18. září 2023. Změna spočívá ve vypuštění povinnosti pořídit ÚS-08 jako podmínku pro rozhodování o změnách v území v lokalitě Me-1. Na základě této úpravy návrhu ÚP 2024 již nelze prostřednictvím územní studie konkretizovat požadavky na využití rozvojové lokality. Požadavku na zachování plochy zeleně v Me-1 dle platného ÚPmB nelze vyhovět, částečné vyhovění na plochu zeleně zůstává u pozemků pro rozšíření zámeckého parku.

Námítka č.22

Výrok:

Námítce se vyhovuje částečně.

Odůvodnění:

V této lokalitě je rozhodování o změnách v území podmíněno vypracováním územní studie ÚS – 08 Technologický park, která prověří lokalizaci vymezení veřejného prostranství o min. výměře 3000 m² a prověří jeho charakter. Nedílnou součástí veřejných prostranství jsou (dle textové části odůvodnění str. 228) ve smyslu § 34 zákona č. 128/2000 Sb., o obcích (obecní zřízení), ve znění pozdějších předpisů (dále rovněž jako „zákon o obcích) jsou parky jako významné územní celky veřejné zeleně.

Dále je podmínkami využití území požadováno v plochách bydlení - B a smíšených – C minimální plošné zastoupení zeleně v rozsahu 30% pro disponibilní pozemky stavebního záměru. Pořizovatel požaduje také doplnění požadavku na zastoupení zeleně v plochách W.

Věcná podstata způsobů vypořádání předmětného podání zůstává nadále relevantní, přestože návrh nového územního plánu města Brna prošel přepracováním s ohledem na Pokyny ZMB z roku 2022 a byl uveden do jednotného standardu ÚPD dle stavebního zákona a jeho prováděcích předpisů. Výše uvedené texty je tedy nutno chápat také ve smyslu těchto úprav.

Pro informaci uvádíme, že vzhledem k požadavku určeného zastupitele Ing. arch. Petra Bořeckého (které uplatnil dopisem ze dne 18. září 2023) a pořizovatele došlo v návrhu územního plánu 2024 k dalším věcným úpravám, a to k redukci počtu podmíněných územích studií a ÚS 08 byla ze seznamu studií vyřazena. Podstava vyhodnocení námítky se však nemění. Požadavky na sídelní zeleň a ostatní potřeby v území v této oblasti jsou formulovány v kartě lokality Me - 1 (viz Příloha č.1 závazné textové části) a další požadavky pro zastoupení zeleně v rámci jednotlivých funkčních ploch obsahuje kapitola 6.3.2. Typy ploch s rozdílným způsobem využití.

Námítka č.23

Výrok:

Námítce se vyhovuje.

Odůvodnění:

Plocha sportu je vymezena v návaznosti na stávající školu. Vybudování tělocvičny nebo malé haly však lze kromě plochy sportu realizovat i v jiných plochách např. v plochách pro bydlení B, smíšených obytných C nebo plochách komerční vybavenosti W, které jsou v dostupné vzdálenosti. Nicméně na základě doporučení samosprávy města k vypořádání námitek a připomínek doručených k projednanému Návrhu nového ÚP bude na pozemku parc. č. 710/1 k. ú. Medlánský v majetku města doplněna plocha veřejné vybavenosti ve vazbě na ZŠ Hudcova.

Věcná podstata způsobů vypořádání předmětného podání zůstává nadále relevantní, přestože návrh nového územního plánu města Brna prošel přepracováním s ohledem na Pokyny ZMB z roku 2022 a byl uveden do jednotného standardu ÚPD dle stavebního zákona a jeho prováděcích předpisů. Výše uvedené texty je tedy nutno chápat také ve smyslu těchto úprav.

Došlo dne: 19-06-2020

1999

Č.j. MMB: 0254130
Příl.:

NÁMITKA / PŘIPOMÍNKA

NÁZEV PROJEDNÁVANÉ ÚPD

Návrh územního plánu města Brna

Identifikační údaje podatele

Fyzická osoba/právnícká osoba

Statutární město Brno

Doručeno: 19.06.2020

MMB/0254130/2020

listy: 1

přílohy:

druh:

11/sv:



mmb1es77390596

Jméno, příjmení /
Název společnostiDatum narození/
Identifikační čísloTrvalé bydliště/
sídl

Jsem občan města Brna

Jsem vlastníkem pozemku/ů nebo stavby v ploše dotčené navrhou
změnou

Katastrální území Komín, parc

Upřesnění obsahu námítky/připomínky

 Ano K textové části Ano Ke grafické části Ano K procesu pořizování

Městská část

Komín a Žabovřesky

Katastrální území

Komín a Žabovřesky

Parcelní čísla pozemků (adresa,
doplňující popis lokality)

Lokalita Kn-3

Text námítky/připomínky včetně ZDŮVODNĚNÍ

přílohy:

 ano ne

Situace:

Těsně za pozemky p. č. [redacted] v k. ú. Komín je navrženo veřejné prostranství (dnes tato část pozemku sice slouží jako veřejné prostranství, ale pouze jako slepá příjezdová komunikace ke garážím rodinných domů na ul. Štursova a Hlavní a k rodinnému domu Hlavní 8a), které však dále v návrhu pokračuje přes soukromé pozemky p. č. [redacted] (těsně kolem domu Štursova 30e, konkrétně přes bazén u tohoto domu [redacted] atd. v k. ú. Komín severním směrem a ústí v horní části do ulice Houškova. Druhá větev tohoto veřejného prostranství a této budoucí komunikace začíná na stejném místě a kopíruje účelovou komunikaci, která částečně vede po obecních a částečně po soukromých pozemcích až po pozemek p. č. [redacted] v k. ú. Žabovřesky, kde pokračuje už jen strmou pěšinou pro pěší s velkým převýšením na pozemcích p. č. [redacted] v k. ú. Žabovřesky a ústí do obslužné komunikace vedoucí k chatám pod Palackého vrchem na straně jedné a na straně druhé dále do ulice Uhlířova.

Celé toto území, kterého se moje námítka týká, je v návrhu územního plánu nazváno Kn-3 Kozí hora.

Námítka:

1 Nesouhlasím s tím, aby části pozemků na p. č. [redacted] atd. v k. ú. Komín, severním směrem, v ploše územního plánu označené jako Kn-3, byly určeny jako veřejné prostranství a aby tohoto veřejného prostranství bylo využito pro zřízení 1

1

průjezdných komunikací mezi ul. Kroftova a Houškova

1

Rovněž nesouhlasím s tím, aby pozemky p. č. [redacted] v k. ú. Žabovřesky

2

byly určeny jako veřejné prostranství a aby tohoto veřejného prostranství bylo využito pro zřízení průjezdných komunikací mezi ul. Kroftova a Uhlířova (tyto pozemky jsou v soukromém vlastnictví, ale vede po nich veřejně přístupná pozemní komunikace).

2

Navržené řešení považuji za zcela nepřijatelné. Za nevyhovující, podezřelé a scestné považuji i řešení prosazované vedením MČ Komín, že komunikace bude osazena zábranami, bránicími průjezdu vozidel.

Návrh řešení:

Pozemky při ul. Uhlířova necht' jsou přístupné z této ulice, která by byla řešena jako **slepá**. Pozemky nad ulicí Houškova, necht' jsou obsluhovány z této ulice tak jak bylo již při její výstavbě plánováno a jak by dle cílů a úkolů územního plánování odpovídalo i tomu, že někteří jejich vlastníci jsou vlastníci nemovitostí z ul. Houškova. Tato komunikace by byla řešena rovněž jako **slepá**. Zbylé pozemky by byly obsluhovány **slepu komunikací od ulice Kroftova**. I toto řešení maximálním způsobem zatíží vlastníky nemovitostí při ul. Hlavní a Štursova, ještě by však vedlo k cíli, kterým je zajištění dopravní obslužnosti oblasti.

Důvody námitek:

Namítám nepřijatelné a neúměrné zatížení dopravou (bude masivně využívána pro dovoz dětí do školky a školy a všemi, které brzdí a obtěžuje čekání v koloně na ul. Štursova za trolejbusy a autobusy, což představuje nárůst několik tisíc aut denně). Již v současné době před domy na ulici Štursova a Hlavní proudí od skorého rána do pozdního večera obousměrně skoro nepřetržitě kolony aut. Zastavení a vyložení nákladu z auta je riskantním a skoro nemožným úkonem! Proti nadměrnému provozu, hluku a znečištění městská část nikterak nezasahuje a nesnaží se je korigovat. Naopak, v návrhu územního plánu má záměr znehodnotit nejen moji nemovitost, ale i nemovitosti sousední, dalším okruhem, vedoucím těsně za domy, navíc v bezprostřední blízkosti přírody a v ochranném pásmu lesa. **Do mých práv bude dále zasahovat zvýšená exhalace, prach a hluk**. Dalším zásahem do mých práv by v případě schválení a následného využití územního plánu, bylo **podstatné zhoršení bezpečnosti silničního provozu při vyjíždění z garáže a při vjíždění do ní i podstatné zhoršení pohody bydlení a nešetrné zacházení s životním prostředím**.

Návrh územního plánu je zpracován v rozporu s cíli a úkoly územního plánování, stanovenými ve stavebním zákoně. Porušuje jak jeho §18, tak i § 19.

Řešení území K-3 Kozí hora je nutné považovat za nezákonné, protože je vrcholně necitlivé, absolutně nerespektující vlastnická práva, podstatným způsobem omezující vlastnická práva, přesahující spravedlivou míru a nepřijatelné. Navíc není ani zcela jisté, zda je technicky proveditelné v souvislosti s velkými výškovými rozdíly, které by budoucí navrhovaná komunikace na zamýšlených veřejných prostranstvích musela překonávat.

Jak již jsem výše uvedla, hodnota mých nemovitostí by tím, že dle návrhu územního plánu bude část sousedních pozemků prohlášena za veřejné prostranství a následně využita pro výstavbu komunikace, klesla. Dům by tím ztratil návaznost na přírodu, s níž sousedí, a kterou nejen já, ale i většina sousedů využívá. Bezprostředně za domem se nachází jedna z významných brněnských luk, na které se nachází jedinečná flóra a která navazuje na les na Palackého vrchu. Tuto oblast protínají pouze dvě slepé, většinou nezpevněné, účelové komunikace, vedoucí pouze k nemovitostem v této lokalitě a využívané v podstatné části pouze jejich vlastníky, nebo nájemci. Tento stav by měl být udržen i do budoucna.

Zamýšlené funkční využití neodpovídá existujícímu funkčnímu využití, ze kterého by se mělo vycházet, neboť část pozemků (p. č. [redacted] v k. ú. Žabovřesky) je v současné době užíváno jako účelová komunikace, pouze však jako neprůjezdná, a část pozemků je využívána jako zahrady a zastavěné stavební pozemky. V současné době jsou veškeré pozemky v lokalitě Kn-3 Kozí hora přístupné. Část z ulice Houškova (dle původního záměru, o kterém svědčí i již vybudované základy domů na těchto pozemcích) a část od ulice Kroftova. Je nemyslitelné, protizákonné a

protiústavní, aby pozemky jedněch vlastníků byly znehodnoceny z toho důvodu, aby jiní vlastníci (často se vzájemnými rodinnými vazbami a dokonce vazbami na vlastnictví nemovitostí na ul. Houškova), byli neoprávněně zvýhodněni a jejich pozemky stouply na hodnotě právě na úkor té druhé skupiny vlastníků, jejichž nemovitosti se znehodnotí.

Jako velmi slabý argument (pro průjezdnost budoucích komunikací na navržených veřejných prostranstvích) se jeví konstatování zástupců městské části o tom, že komunikace musejí být průjezdné z důvodu lepší dostupnosti pro IZS, když zástupci obce jednou větou dodávají, že komunikace průjezdné nebudou, neboť budou osazeny uzamykateinými sloupky, které si IZS bude otevírat (na to má IZS jistě spousty času) nebo betonovými zátarasy (které příslušníci IZS ani odstranit nedokážou). Takovému povídání nemůže věřit ani malé dítě! Není důvod, který by záchranným složkám vadil v jejich činnosti na slepé komunikaci s obratištěm, odpovídající příslušné normě.

V neposlední řadě návrh územního plánu vůbec nectí aspekty ochrany přírody, a to nejen v otázce umístění veřejných prostranství pro budoucí komunikace. Je zvláštní, že počítá s výstavbou nejen tří rodinných domů, ale dokonce i s výstavbou bytového domu v ochranném pásmu lesa, na pozemcích p. č. [redacted] v k. ú. Žabovřesky. Zřejmě nikdo ze zpracovatelů návrhu, a možná ani ze zastupitelstva obce se na místě nebyl podívat. Nejen pro to, že veřejná prostranství jsou navržena v prudce svažitém terénu, nikoho nezajímají vlastnická práva, ale i pro to, že nikdo neví, kolik chráněných a ohrožených živočichů v této oblasti žije. Jen příkladmo: srnec obecný, lasice kolčava, zajíc polní, krahujec obecný, krkavec velký, kavka obecná, strakapoud velký, datel černý, bekasina otavní, drozd zpěvný, kos černý, strnad obecný, užovka hladká, slepýš křehký, ještěrka obecná, kudlanka nábožná, roháč obecný, atd.... a spousta jiných, které prozatím nepovažujeme za ohrožené. Je neomluvitelné, že návrh územního plánu počítá s likvidací takto vzácných druhů v této lokalitě.

Územní plán považuji za nezákonný, neboť:

1. Nepředstavuje zásah pouze v nezbytně nutné míře
2. Není vypracován nejšetrnějším způsobem ještě vedoucím k cíli
3. Není nediskriminační
4. Není pořízen s vyloučením libovůle

Vzhledem k tomu, že moje nemovitosti bezprostředně sousedí s veřejným prostranstvím navrhovaným v územním plánu oblasti Kn-3 Kozí hora, cítím se být osobou oprávněnou k podání námítky. Pokud by snad moje námítka byla vyhodnocena jako nepřijatelná z důvodu, že moje nemovitosti nebudou posouzeny jako dotčené návrhem řešení územního plánu, je nutné toto podání **považovat za připomínku**.

V Brně, dne 18. 6. 2020

Podp

...

*nehodící se škrtněte

MMB/0254130/2020

Námitka č.1

Výrok:

Námitce se vyhovuje.

Odůvodnění:

Vzhledem k tomu, že byla zpracovaná ÚS Dopracování ÚS Komín- Žabovřesky: Lokalita pod Kozí Horou (zpracovatel knesl kynčl architekti, 10/ 2018), která slouží pro rozhodování v území a vymezuje jiné vedení komunikace spojující ulici Kroftova - Houškova v lokalitě Kn-3, je důvodné, aby části pozemků p.č. 1074/5, 1074/1, 1074/4 ,1074/2, 2573/1, 2574, 2575, 2577 atd. v k.ú. Komín propojující ulice Kroftova - Houškova (mimo části vymezení již v platném ÚPmB) byly místo plochy veřejných prostranství součástí plochy bydlení.

Věcná podstata způsobů vypořádání předmětného podání zůstává nadále relevantní, přestože návrh nového územního plánu města Brna prošel přepracováním s ohledem na Pokyny ZMB z roku 2022 a byl uveden do jednotného standardu ÚPD dle stavebního zákona a jeho prováděcích předpisů. Výše uvedené texty je tedy nutno chápat také ve smyslu těchto úprav.

Námitka č.2

Výrok:

Námitce se nevyhovuje.

Odůvodnění:

Pozemky p.č. 5636/7, 5636/7, 5636/8, 5636/9 v k.ú. Žabovřesky jsou již v platném ÚPmB součástí plochy komunikace a prostranství místního významu, která zajišťuje prostupnost v území. Jejich vymezení v plochách veřejných prostranství v Návrhu nového ÚPmB je tedy opodstatněné. Oproti platnému ÚPmB nedochází ke změně.

Věcná podstata způsobů vypořádání předmětného podání zůstává nadále relevantní, přestože návrh nového územního plánu města Brna prošel přepracováním s ohledem na Pokyny ZMB z roku 2022 a byl uveden do jednotného standardu ÚPD dle stavebního zákona a jeho prováděcích předpisů. Výše uvedené texty je tedy nutno chápat také ve smyslu těchto úprav.



mmb1es7739059a

NÁMITKA / PŘIPOMÍNKA

NÁZEV PROJEDNÁVANÉ ÚPD

Návrh připravovaného ÚPmB

Identifikační údaje podatele

Fyzická osoba/právnícká osoba

Jméno, příjmení /
Název společnostiDatum narození/
Identifikační čísloTrvalé bydliště/
sídloMAGISTRÁT MĚSTA BRNA
Odbor územního plánování a rozvoje

Dostáno dne 19. 06. 2020

Č.j. MMB: 0254137

Příl:

Jsem - nejsem*) občan města Brna

Jsem - nejsem*) vlastníkem pozemku/ů nebo stavby v ploše dotčené
navrhovanou změnou

Katastrální území Nový Lískovec, parc. č. [redacted]

Upřesnění obsahu námítky/připomínky

 K textové části Ke grafické části K procesu pořizování

Městská část

Nový Lískovec

Katastrální území

Nový Lískovec

Parcelní čísla pozemků (adresa,
doplňující popis lokality)

Text námítky/připomínky včetně ZDŮVODNĚNÍ

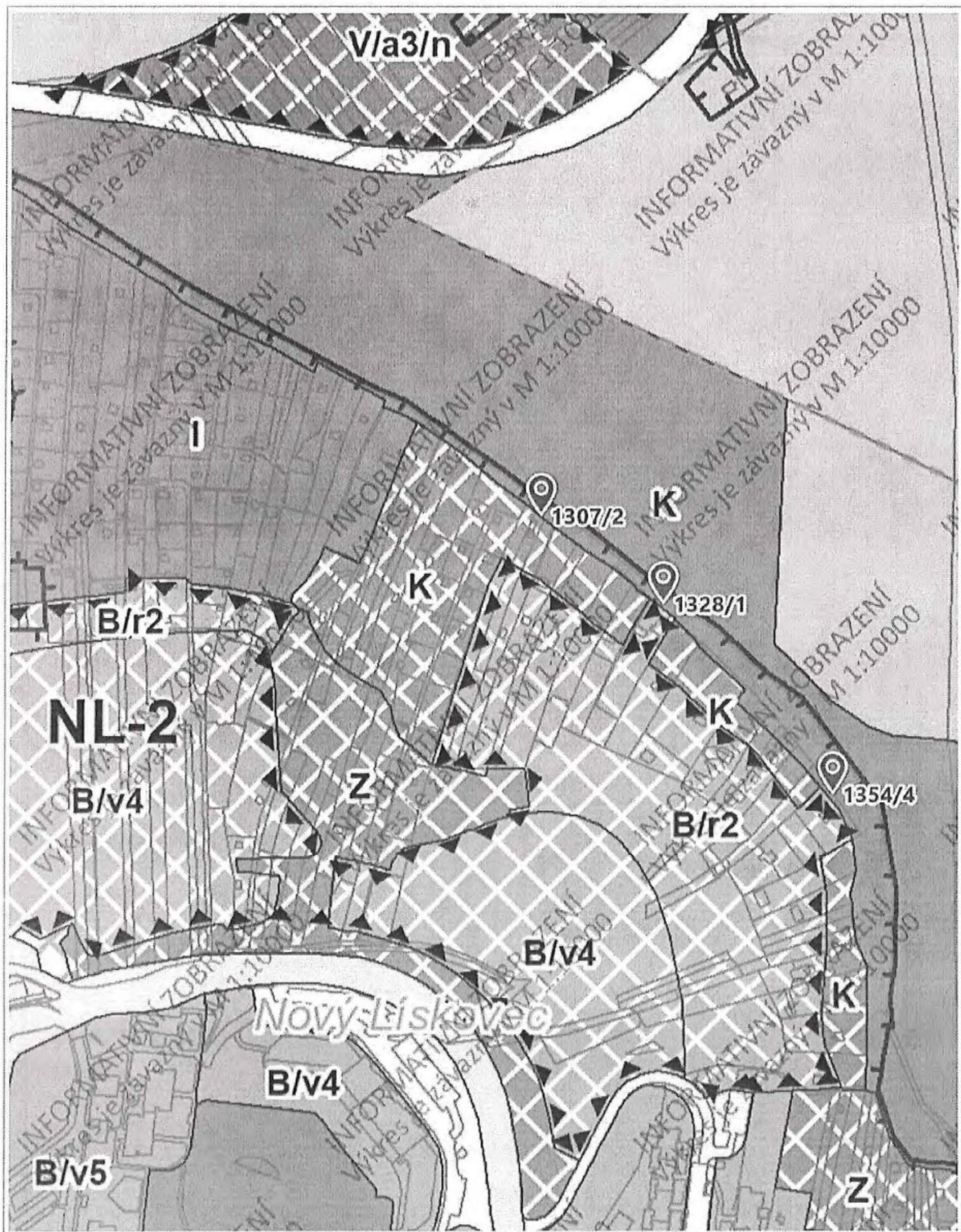
přílohy:

 ano ne

Na mém pozemku v jeho horní části již řadu let stojí dvě stavby, které mají evidenční čísla a jsou celoročně využívány. V plánovaném novém územním plánu je tato horní část pozemku označena písmenem „K“, což dle informací znamená krajinná zeleň. Zbývající část pozemku je označena jako „B/r2“ plocha bydlení. Jelikož tedy v horní části tohoto pozemku jsou námi obývané stavby, žádám Vás, aby i tato část parcely byla označena v novém územním plánu jako „B/r2“ plocha bydlení. Dle výkresu 2.1 Hlavní výkres 1:10 000 je takto ve stejné lokalitě již zaneseno s označením „B/r2“ plocha bydlení parcela č. [redacted] které jsou dle katastru nemovitostí stejné jako má parcela-zahrada. Rovněž i budovy na nich stojící jsou označeny jako zastavěná plocha a nádvoří a stavba pro rodinnou rekreaci s číslem evidenčním jako má stavba. Zároveň je ve stejné lokalitě již vystavěno několik zkolaudovaných rodinných domů. Žádám Vás tímto o změnu v nově plánovaném územním plánu a zanesení mého pozemku, jako B/r2 plocha bydlení. Děkuji Vám mnohokrát za Váš čas.

V Brně dne 19. 6. 2020

Podpis: [redacted]



100 m

1:3 774

Lebreux Ingeborg (Magistrát města Brna)

Od: [REDACTED]
Odesláno: 19. června 2020 10:37
Komu: oupr@brno.cz
Předmět: Námitka k územnímu plánu města Brna
Přílohy: územní plán Nový Lískovec.jpg; Námitka k územnímu plánu Nový Lískovec.jpg

Dobrý den,
obracím se na Vás s žádostí o změnu v plánovaném územním plánu města Brna. V příloze zasílám "Námitku" k tomuto připravovanému územnímu plánu vč. mapy s označenými parcelami.
Velice Vám děkuji za zpětnou vazbu.
S pozdravem

MMB/0254137/2020

Námítka

Výrok:

Námítce se nevyhovuje.

Odůvodnění:

Podatel námítky nesouhlasí s vymezenou plochou krajinné zeleně na části pozemků a požaduje vymezit plochu bydlení.

Územní plán v souladu s § 43 odst. (1) „stavebního zákona“ stanoví zejména základní koncepci rozvoje území obce, ochrany jeho hodnot, jeho plošného a prostorového uspořádání (dále jen "urbanistická koncepce"), uspořádání krajiny a koncepci veřejné infrastruktury atd. Plochy s rozdílným způsobem využití se dle vyhlášky č. 501/2006 Sb., o obecných požadavcích na využívání území, vymezují především dle stávajícího nebo požadovaného způsobu využití a vymezují se i s ohledem na specifické podmínky a charakter území zejména z důvodu omezení střetů vzájemně neslučitelných činností a požadavků na uspořádání a využívání daného území.

Zpracovatel Návrhu ÚPmB tak na základě výše uvedeného a své odbornosti prověřil, vyhodnotil a navrhl nejvhodnější možné řešení funkčního využití pozemků předmětného území zejména v souladu s územní studií "Kamenný vrch II" (Ing. Arch. Zlámal, 2009), která v daném místě vymezuje pás "nezastavitelných" částí pozemků z důvodu vytvoření nárazníkové zóny pro PR Kamenný vrch a jeho ochranné pásmo. V Návrhu ÚPmB je tak v předmětné lokalitě vymezena plocha krajinné zeleně, která vytvoří přirozený přechod do volné krajiny a bude také sloužit jako pobytová zeleň pro zde přítomné obyvatelstvo. Dopravní obsluha rozvojové lokality NL-2 je řešena z jižní strany od ulice Petra Křivky, čímž má být cíleně vyloučena stávající dopravní obsluha zahrádkářských lokalit a solitérních ploch stabilizovaného bydlení v ulici Travní (v bezprostřední blízkosti chráněné EVL).

Nadto je dotčené území již i v platném ÚPmB součástí překryvného ochranného režimu tzv. přírodního zázemí v krajině v podobě zelených horizontů, klínů a krajinných komplexů, který je vymezen zejména z důvodu ochrany, zachování či podpory přírodních hodnot a hodnot krajinného rázu (graficky vyjádřené ve výkrese U5 Návrh urbanistické koncepce - Urbánní a krajinná osnova), a proto jde o nezastavitelné zázemí města. Toto přírodní zázemí je tak chráněno před nepřiměřeným stavebním rozvojem, který by ohrozil existenci stávajících hodnot.

Nicméně na základě obecných podmínek využití území Návrhu ÚPmB lze lokalitu resp. pozemek i nadále využívat stávajícím způsobem včetně legálně umístěných staveb za splnění některých podmínek (více viz "závazná textová část", kap. 6.2 Obecné podmínky využití území). Dále dle obecných podmínek využití Návrhu ÚPmB lze stavby a zařízení dopravní a technické infrastruktury a veřejná prostranství umístit ve všech typech ploch s rozdílným způsobem využití.

Na základě uvedeného není účelné a odůvodněné měnit plochu krajinné zeleně "K" s vymezeným ochranným překryvným režimem, která je v dotčené lokalitě vymezena zejména k zajištění veřejného zájmu především na úseku ochrany přírody a krajiny (pozn.: dle § 4 zák.č. 114/1992 Sb., o ochraně přírody a krajiny, v platném znění, je totiž ochrana systému ekologické stability povinností všech vlastníků a uživatelů pozemků tvořících jeho základ; jeho že vytváření je veřejným zájmem, na kterém se podílejí vlastníci pozemků, obce i stát.), což je současně v souladu s cíli územního plánování ve smyslu § 18 odst. 4 stavebního zákona, který ukládá ve veřejném zájmu chránit a rozvíjet mj. přírodní hodnoty území a krajinu.

Věcná podstata způsobů vypořádání předmětného podání zůstává nadále relevantní, přestože návrh nového územního plánu města Brna prošel přepracováním s ohledem na Pokyny ZMB z roku 2022 a byl uveden do jednotného standardu ÚPD dle stavebního zákona a jeho prováděcích předpisů. Výše uvedené texty je tedy nutno chápat také ve smyslu těchto úprav.

Dále pro informaci doplňujeme, že z důvodu zjednodušení výkladu a lepší čitelnosti výkresů došlo v grafické části ke sloučení schémat 5.0 Principy uspořádání krajiny (1:25000) a 6.0 Územní systém ekologické stability (1:25000) do podrobnějšího výkresu 2.2 Koncepce uspořádání krajiny (1:10000), který aktuálně obsahuje uvedené "ochranné a překryvné režimy".

2021

Adresát: Magistrát města Brna, Odbor územního plánování a rozvoje, Kounicova 67, 601 676 Brno

Podatel:

Jméno a příjmení: [redacted]

Trvale bytem:

Jsem – nejsem* vlastníkem nemovitosti v ploše dotčené navrhovanou změnou (uvést parcelní číslo pozemku nebo číslo popisné)

[redacted] katastrálním územím: MEDLÁNĚKÝ

(* nehodící se škrtněte)

NÁMITKA – PŘIPOMÍNKA* proti Návrhu Územního plánu města Brna, jeho grafické i textové části

Vznáším námitky – připomínky označené níže křížkem:

MAGISTRÁT MĚSTA BRNA
Odbor územního plánování a rozvoje

Došlo dne 19.06.2020

Č.j. MMB: 0254141

Statutární město
Doručeno: 19.06.2020
MMB/0254141/2020

listy: 1 přílohy: 1 / sv:



- 1 Požadujeme zásadně redukovat navrhovaný rozsah záboru zemědělského půdního fondu a navrhované navýšení zastavěnosti v k. ú. Medlánky. 1
- 2 Požadujeme vypuštění plánovaných komunikací: 2
 mezi Komínem (resp. Bystrčí) a Medlánkami se zaústěním do ulice Turistické (navržené jako veřejné prostranství se zábořem ploch polí a zahrádek v lokalitě u křížku pro budoucí silnici),
 mezi Medlánkami a Ivanovicemi od ulice V Újezdech pod kasárnami v Řečkovicích (R/1),
 mezi Technologickým parkem (ul. Purkyňovou) a ulicí Hudcovou, ústící naproti ZŠ (Me/1). 6
- 7 Požadujeme vypuštění plánovaných územních rezerv pro komunikace: 7
 mezi ulicí Turistickou (od křížku) a ulicí Purkyňovou mezi Medláneckými kopci,
 mezi ulicí Turistickou a ulicí V Újezdech.
- 7 Nesouhlasíme s novým dopravním propojením mezi ulicemi V Újezdech a K Babě v rozvojové ploše Me-3. 7
- 8 Požadujeme změnit plánovanou výstavbu na polích mezi Medlánkami, Řečkovicemi a Ivanovicemi výhradně na méně intenzivní nízkopodlažní výstavbu do úrovně podlažnosti 2, ideálně výstavbu rodinných domů a jejich funkční komunikační napojení do území té městské části, kde je tato výstavba plánována. Požadujeme zásadní snížení intenzity využití území celých rozvojových ploch R-3 a Me-4 (méně obyvatel, méně pracovníků) a to také výrazným rozšířením ploch zeleně Z, kterých by mělo být násobně více, než je v lokalitě plánováno. 8
- 9 Požadujeme v rozvojové ploše Me-4 pod ulicí V Újezdech plochu V/a2 ponechat v navrhovaném umístění podél stávající komunikace, avšak její celkový rozsah zmenšit na rozsah dle stávajícího ÚP tak, aby tato plocha začínala až za křižovatkou s ulicí Nadační; ve zbývajících ploše vymezit plochu zeleně Z. 9
- 10 Požadujeme novou výstavbu v rozvojové ploše Me-4 podmínit prověřením v rámci územní studie s ohledem na přilehlou rekreačně sportovní oblast a zachování plnohodnotného prostupu do této oblasti. 10
- 11 Požadujeme zásadní snížení intenzity využití území Geofyziky a Medlánecké cihelny v rozvojové ploše R-8 (méně obyvatel, méně pracovníků), aby byl rozvoj těchto lokalit únosný pro stávající infrastrukturu Medlánek. 11
- 12 Požadujeme mezi veřejně prospěšné stavby zahrnout také komunikační propojení mezi ulicemi Renčova a Terezy Novákové pro odlehčení dopravy z Duhových Polí. 12
- 13 Požadujeme vypuštění územní rezervy pro bydlení v zahradách a polích v lokalitě B-6 při ulici Turistické a Vycházkové a vypuštění územní rezervy pro bydlení pod ulicí V Újezdech B-7. 13
- 14 Požadujeme zachovat stávající stabilizovanou plochu vysazeného a vzrostlého biokoridoru kolem Medláneckého potoka jako plochu Územního systému ekologické stability (ÚSES) – biokoridor - a dle reálného stavu masivních výsadeb kolem polní cesty na pozemku p. č. 1818 v k. ú. Medlánky vymezit plochu krajinné zeleně K. 14
- 15 Požadujeme v rámci katastru Medlánek vyčlenit funkční plochy na městských pozemcích pro domov pro seniory, sběrné středisko separovaného odpadu, školství a sport. 15

- | | | |
|--------|---------------------------------------------------------------------------------------------------------------------------------------------------------------------------------------------------------------------------------------------------------------------------------------------------------------------------------------------------------------------------------------------------------------------------------------------------------------------------------------------------------------------------------------------------------------------------------------------------------------------------------------------------------------------------------------------------------------------------------------|--------|
| 1
6 | <input checked="" type="checkbox"/> Požadujeme změnit pobytovou louku kolem tzv. Žebetínské cesty v prodloužení ulice Žebetínek (p. č. 1811 v k. ú. Medláňky) ze zemědělské plochy A na plochu krajinné zeleně K. | 1
6 |
| 1
7 | <input checked="" type="checkbox"/> Požadujeme zachovat stávající přístup územím mezi ulicemi Turistickou a Vycházkovou a pozemky p. č. 1033/1 a 1033/12 v k. ú. Medláňky definovat dle reálného stavu jako zeleň Z, tzn. neměnit na zahrady I. | 1
7 |
| 1
8 | <input checked="" type="checkbox"/> Požadujeme plochu vedle stromové kaple na pozemku p. č. 1353 v k. ú. Medláňky vymežit pro vzpomínkový háj s možností pohřbívání ke kořenům jako plochu V/x/h. | 1
8 |
| 1
9 | <input checked="" type="checkbox"/> Požadujeme změnit pozemky dostupné jen cestou kolem medláneckého rybníka (p. č. 994/1, 1000/11 a další související pozemky v k. ú. Medláňky, které byly dříve plochami H) z ploch bydlení B na plochy zeleně Z nebo K nebo plochy vodní a vodo hospodářské H, jak je tomu dosud. | 1
9 |
| 2
0 | <input checked="" type="checkbox"/> Požadujeme plochu části městských pozemků při ul. Rysova p. č. 985/1 a 985/19 v k. ú. Medláňky, kde se nachází zahrada MŠ a veřejná zeleň, ponechat jako plochy zeleně Z; v případě trvání požadavku na doplnění zástavby změnit na plochu veřejné vybavenosti V pro možnost vybudování domova pro seniory. | 2
0 |
| 2
1 | <input checked="" type="checkbox"/> Požadujeme změnit pozemky plánované historicky jako rezerva pro novou radnici u kruhového objezdu (p. č. 985/21 a přiléhající části pozemků p. č. 985/1 a 985/2 v k. ú. Medláňky) z plochy bydlení B/r2 na plochu veřejné vybavenosti V/r2). | 2
1 |
| 2
2 | <input checked="" type="checkbox"/> Požadujeme plochu mezi městským bytovým domem Jabloňová 22-28 a ulicí Kuřimskou ponechat plochy dle stávajícího ÚP jako zeleň Z, tzn. neměnit na bydlení B. | 2
2 |
| 2
3 | <input checked="" type="checkbox"/> V lokalitě Technoparku v rozvojové ploše Me-1 požadujeme zredukovat navrhované plochy bydlení za parkem ve prospěch ploch zeleně, a to alespoň v rozsahu, jak s nimi počítal stávající územní plán, požadujeme v souladu se stávajícím ÚP zachovat pruh zeleně pro rozšíření Zámeckého parku směrem k budoucí zastávce tramvaje a dále jej prodloužit podél budoucí tramvajové trati Me/31 celou lokalitou Technoparku a v jejím sousedství vést plochu pro vybudování stezky pro pěší a cyklisty pro zajištění prostupnosti území z Medlánek do Králova Pole. | 2
3 |
| 2
4 | <input checked="" type="checkbox"/> V lokalitě Technoparku v rozvojové ploše Me-1 dále požadujeme navýšení ploch zeleně alespoň na úroveň stávajícího ÚP, dále požadujeme v části této lokality blíže k Medláňkám pamatovat i na veřejnou vybavenost v podobě školství, hřišť a sportovišť, aby noví obyvatelé i zaměstnanci nezhoršili již tak nedostatečnou kapacitu stávající veřejné vybavenosti v Medláňkách (MŠ, ZŠ, centrum volného času, dětská hřiště, sportoviště). Požadujeme v dostupné vzdálenosti od ZŠ plochu pro sport S pro vybudování tělocvičny či malé sportovní haly, kterou by mohly využívat na tělocvik i děti základní školy, jejíž tělocvična je za hranou kapacity a brání případnému navýšení počtu žáků. | 2
4 |
| 2
5 | <input checked="" type="checkbox"/> Požadujeme zahrnout cyklostezku spojující Technopark a Průmyslovou zónu v Kuřimi kolem kasáren v Rečkovících, Ivanovice a Česku. | 2
5 |
| 2
6 | <input checked="" type="checkbox"/> Požadujeme respektovat reálný stav využití území a v lokalitě Zámeckého parku vymežit plochy zastavěné rodinnými domy jako plochy bydlení B/r1 a plochu pod zámkem jako plochu smíšenou obytnou C a v lokalitě Medláneckého kopce a jeho úpatí vymežit plochy zahrad I. | 2
6 |

Dále doplňuji:


Co se týká odůvodnění mě připomínky/námítky, plně odkazuji na stanovisko MČ Brno-Medláňky k Návrhu Územního plánu města Brna.

V Brně dne 14.6. 2020

Podpis

Lebreux Ingeborg (Magistrát města Brna)

Od:
Odesláno:
Komu:
Předmět:
Přílohy:



Dobrý den,
v příloze zasílám námítky+ připomínku k Územnímu plánu města Brna.
Hezký den



MMB/0254141/2020

Námítka č.1

Výrok:

Námítce se vyhovuje částečně.

Odůvodnění:

Předmětné území Medlánek má být dle dohody o vypořádání stanoviska Ministerstva životního prostředí (MŽP ČR) ke Konceptu ÚPmB ze dne 22.6.2017 z hlediska záboru ZPF řešeno dle varianty II. Konceptu ÚPmB s požadavkem na převedení rozvojové lokality Me-7 v rozsahu var. I Konceptu ÚPmB do územní rezervy pro bydlení (v Návrhu ÚPmB územní rezerva B-6) a dle podnětu samosprávy rozvojovou lokalitu Me-8 východně od komunikačního propojení řešit v rozsahu dle var. III (v Návrhu ÚPmB rozvojová lokalita Me-4) a západně od komunikačního propojení zařadit do územní rezervy pro bydlení v rozsahu dle var. II. (v Návrhu ÚPmB část územní rezervy B-7). V bezprostředním okolí měla být navazující rozvojová lokalita v MČ Brno-Řečkovice a Mokrá hora R-3 řešena obdobným způsobem - východně od komunikačního propojení rozvoj území dle var. III Konceptu ÚPmB (v Návrhu ÚPmB rozvojová lokalita R-3), západně od komunikace územní rezerva pro bydlení v rozsahu dle var. II. (v Návrhu ÚPmB část územní rezervy B-7). Tato dohodnutá řešení jsou součástí Pokynů pro vypracování Návrhu ÚPmB, které schválilo Zastupitelstvo města Brna usnesením č. ZM7/3871 na zasedání konaném dne 19. 6. 2018 (dále jen "Pokyny"). Návrhem ÚPmB jsou tak v daném území zcela naplněny Pokyny pro vypracování Návrhu ÚPmB a dotčený orgán MŽP ČR v této fázi pořizované dokumentace plně souhlasí s předloženým řešením Návrhu ÚPmB z hlediska záboru ZPF v k.ú. Medlánský, a proto není důvodné předmětné řešení měnit.

Uvádíme také, že územní rozvoj v ose Medlánský – Řečkovice – Ivanovice vyplývá ze Zadání, které je tímto způsobem konzistentně naplňováno. Tento rozvoj souvisí s trasováním D43 a předmětné územní rezervy bude možné aktivovat (převést do návrhu) pouze v případě, že bude na úrovni ZÚR JMK rozhodnuto o výsledné variantě řešení D43 na území města. Při návrhu řešení pak musí být zohledněny a zapracovány i případné další dopady a souvislosti, které nyní nelze dopředu předjímat.

Ovšem je nutné uvést, že v k.ú. Medlánský téměř nedochází v Návrhu ÚPmB k vymezení nových zastavitelných (návrhových) ploch oproti platnému ÚPmB, vyjma zastavitelných ploch na východní straně prodloužené ulice V Újezdech.

Nicméně na základě rozhodnutí Rady města Brna (RMB), které přijala na schůzi RMB č. R8/127 zahájené dne 20.1.2021 s pokračováním dne 25.1.2021, uplatnil určený zastupitel, radní pro územní plánování RNDr. Filip Chvátal, PhD. u pořizovatele připravovaného Územního plánu města Brna – Odboru územního plánování a rozvoje MMB, ve smyslu § 53 odst. (1) zákona č. 183/2006 sb., o územním plánování a stavebním řádu, ve znění pozdějších předpisů, podnět, aby vyhodnocení výsledků projednání dokončil v souladu s doporučením RMB. RMB doporučila řešení u problematických oblastí rozvoje města stěžejního charakteru. U předmětné územní rezervy B-6 a B-7 následujícím způsobem:

„Vzhledem k tomu, že došlo na úrovni ZÚR JMK k rozhodnutí o umístění koridoru komunikace R-43 na území města Brna, je možné učinit rozhodnutí a aktivovat územní rezervy, tj. územní rezervy převést zpět do zastavitelných ploch dle projednané a vybrané varianty Konceptu ÚPmB či dílčích úprav. Aktivaci územních rezerv převedením do zastavitelných ploch však nelze v úpravě Návrhu ÚPmB před opakovaným veřejným projednáním doporučit, ale až po první aktualizaci nového ÚPmB v rámci Zprávy o uplatňování ÚPmB, případně samostatnou změnou nového ÚPmB. V Návrhu ÚPmB by tak byly územní rezervy ponechány vyjma těch, kde je na základě výsledků projednání doporučeno jejich vypuštění (např. právě předmětná B-6 a B-7).“

Na základě výše uvedeného pořizovatel dává pokyn územní rezervu B-6 a B-7 z návrhu ÚPmB vypustit v souladu s podnětem určeného zastupitele.

Věcná podstata způsobů vypořádání předmětného podání zůstává nadále relevantní, přestože návrh nového územního plánu města Brna prošel přepracováním s ohledem na Pokyny ZMB z roku 2022 a byl uveden do jednotného standardu ÚPD dle stavebního zákona a jeho prováděcích předpisů. Výše uvedené texty je tedy nutno chápat také ve smyslu těchto úprav.

Námítka č.2

Výrok:

Námítce se vyhovuje částečně.

Odůvodnění:

Tangenciální propojení městských částí Brno-Komín a Brno - Bystrc s MČ Brno-Medlánky je dlouhodobě sledované už v platném ÚPmB, pro které je zde vymezena plocha komunikací a prostranství místního významu s navazující plochou krajinné zeleně pro možnost umístění stromořadí či jiného krajinného prvku v rekreačně využívaném území. V Návrhu nového ÚPmB se rovněž v kontinuitě se stávajícím ÚPmB vymezuje plocha veřejného prostranství, která kopíruje stávající zpevněnou cestu vedoucí přes předmětné území (agreguje částečně i návrhovou plochu krajinné zeleně KV ze stávajícího ÚPmB, což je dáno měřítkem nového ÚPmB) a která vytváří podmínky pro žádoucí prostupnost územím. Z hlediska koncepce uspořádání dopravy slouží tato plocha pro vedení samostatné cyklotrasy. Zajišťuje dopravní obsluhu pro rozvojovou část brněnské ZOO ze strany Brna-Bystrce a stabilizovaného areálu Pily ČR, dále pak stabilizovaného areálu Policie ČR a medláneckého letiště ze strany Brna-Medlánek. Převážná část území je však určena pro nestavební využití, které negeneruje dopravní zatížení. Koridor již v současné době plní funkci obsluhy navazujících pozemků a jeho vymezení je nezbytné. Jeho šířka neznamená „výstavbu“ komunikace v celé šíři, ale umožňuje „kultivaci“ nevyhovujícího stavu a doplnění např. oboustranného stromořadí a zvýšení kvality prostupnosti pro pěší a cyklisty. To, jakým způsobem bude upraven provoz na tomto propojení nebo případně rozdělení na provozně nezávislé úseky není předmětem řešení územního plánu, ale úpravy organizace dopravy, která stanoví podmínky provozu, případně zamezí průjezdu nebo omezí některé nežádoucí pohyby.

Na základě rozhodnutí Rady města Brna (RMB) konané na schůzi RMB č.R8/127 zahájené dne 20.1.2021 s pokračováním dne 25.1.2021, uplatnil určený zastupitel, radní pro územní plánování RNDr. Filip Chvátal, PhD. u pořizovatele připravovaného Územního plánu města Brna – Odboru územního plánování a rozvoje MMB, ve smyslu § 53 odst. (1) zákona č. 183/2006 sb., o územním plánování a stavebním řádu, ve znění pozdějších předpisů, podnět, aby vyhodnocení výsledků projednání dokončil v souladu s doporučením RMB. Co se týče problematické oblasti rozvoje města RMB doporučila komunikační propojení Komín - Medlánky řešit jako návrhovou plochu veřejného prostranství O s tím, že část tohoto koridoru v prostoru od odbočky k rozvojové ploše ZOO k areálu Policie ČR bude stabilizován v rozsahu platného ÚPmB (bez integrace plochy zeleně).

Věcná podstata způsobů vypořádání předmětného podání zůstává nadále relevantní, přestože návrh nového územního plánu města Brna prošel přepracováním s ohledem na Pokyny ZMB z roku 2022 a byl uveden do jednotného standardu ÚPD dle stavebního zákona a jeho prováděcích předpisů. Výše uvedené texty je tedy nutno chápat také ve smyslu těchto úprav.

Pro úplnost doplňujeme, že na základě Pokynu č. 6) "Důkladné opakované posouzení připomínek městských částí z veřejného projednání" Zastupitelstva města Brna ze dne 21.06.2022, došlo v území kolem areálu bývalého JZD k úpravě návrhu spočívající v zapracování řešení dle ÚS Komín, Palcary - jih (Ing.arch. Jenčková, 08/2022). V území jsou nově vymezeny plochy smíšené obytné všeobecné, plochy občanského vybavení veřejného a s tím spojené upravené vedení dopravní infrastruktury.

Námítka č.3

Výrok:

Námítce se nevyhovuje.

Odůvodnění:

V rámci podání je vysloven požadavek na vypuštění komunikačního propojení mezi Medláankami a Ivanovicemi, od ulice V Újezdech, označeným ve výkrese 2.2 jako R/1.

Vyhodnocení z r. 2020:

„Záměr R/1 má přímou souvislost s rozvojem MČ Brno-Řečkovice a MČ Brno-Ivanovice a tento záměr nelze vypustit, ale jeho podoba dozná změn.

V upraveném návrhu budou doplněny plochy rozvoje na k.ú. Ivanovice a záměr R/1 nebude propojován na k.ú. Medláanky a bude veden v koridoru ulice Terezy Novákové (záměr R/31).“

Pro dokladování transparentnosti procesu vyhodnocení podání a pro úplnost uvádíme, že v předmětném území došlo ke změně. Ve výsledném řešení Návrhu nového ÚPmB byla poloha záměru R/1 upravena a záměr je připojen na ulici Žilkovu v MČ Brno-Řečkovice a Mokrý Hora. S územím MČ Brno-Medláanky není propojen.

Tato změna však nemá vliv na podstatu vyhodnocení požadavku podatele.

Věcná podstata způsobů vypořádání předmětného podání zůstává nadále relevantní, přestože návrh nového územního plánu města Brna prošel přepracováním s ohledem na Pokyny ZMB z roku 2022 a byl uveden do jednotného standardu ÚPD dle stavebního zákona a jeho prováděcích předpisů. Výše uvedené texty je tedy nutno chápat také ve smyslu těchto úprav.

Námítka č.4

Výrok:

Námítce se vyhovuje částečně.

Odůvodnění:

V rámci podání je požadováno vypuštění plánované komunikace mezi Technologickým parkem (ul. Purkyňovou a ulicí Hudcovou, ústící naproti ZŠ (záměr Me/1).

Pro dokladování transparentnosti procesu vyhodnocení podání je uvedeno také mezitímní vyhodnocení z r. 2020:

Požadavku nebylo v roce 2020 vyhověno, protože: „ÚPmB vymezuje doplnění komunikaci sběrného významu Me/1 z ul. Purkyňova do ul. Hudcova, která je nezbytná pro rozvoj lokality Technologický park Me-1. Společně s další komunikační sítí v navazujícím území doplňuje dopravní skelet pro odvedení dopravy z této části území.“

Konečné vyhodnocení podání se vztahuje k výslednému řešení Návrhu nového ÚPmB:

Návrh Územního plánu města Brna pro opakované veřejné projednání (06/2021) byl upraven. Záměr Me/1 byl přetrasován do souběžné polohy s ulicí Hradeckou. Do ulice Hudcovy naproti ZŠ tedy není připojen.

Tímto je požadavek zohledněn.

Pro úplnost doplňujeme, že ačkoli byla sběrná komunikace Me/1 vypuštěna, zůstává navržena místní komunikace v rámci plochy veřejného prostranství.

Věcná podstata způsobů vypořádání předmětného podání zůstává nadále relevantní, přestože návrh nového územního plánu města Brna prošel přepracováním s ohledem na Pokyny ZMB z roku 2022 a byl uveden do jednotného standardu ÚPD dle stavebního zákona a jeho prováděcích předpisů. Výše uvedené texty je tedy nutno chápat také ve smyslu těchto úprav.

Námítka č.5

Výrok:

Námítce se nevyhovuje.

Odůvodnění:

Návrh ÚPmB (6/2020) vymezil O-6 jako územní rezervu k prověření možnosti napojení lokality bydlení vymezené v územní rezervě B-6 na komunikační síť ve směru Medláanky (Technologický park) - Hudcova - Řečkovice - Ivanovice tak, aby byl přiměřeně doplněn

chybějící dopravní skelet, přičemž je možné aktivovat územní rezervu pouze v případě, že bude na úrovni ZÚR JMK rozhodnuto o trasování D43 na území města Brna.

Nicméně na základě rozhodnutí Rady města Brna (RMB), které přijala na schůzi RMB č.R8/127 zahájené dne 20.1.2021 s pokračováním dne 25.1.2021, uplatnil určený zastupitel, radní pro územní plánování RNDr. Filip Chvátal, PhD. u pořizovatele připravovaného Územního plánu města Brna – Odboru územního plánování a rozvoje MMB, ve smyslu § 53 odst. (1) zákona č. 183/2006 sb., o územním plánování a stavebním řádu, ve znění pozdějších předpisů, podnět, aby vyhodnocení výsledků projednání dokončil v souladu s doporučením RMB. RMB doporučila řešení u problematických oblastí rozvoje města stěžejního charakteru. u předmětné územní rezervy O-6 následujícím způsobem:

„Vzhledem k tomu, že došlo na úrovni ZÚR JMK k rozhodnutí o umístění koridoru komunikace R-43 (S43) na území města Brna, je možné učinit rozhodnutí a aktivovat územní rezervy tj. územní rezervy převést zpět do zastavitelných ploch dle projednané a vybrané varianty Konceptu ÚPmB či dílčích úprav. Aktivaci územních rezerv převedením do zastavitelných ploch však nelze v úpravě Návrhu ÚPmB před opakovaným veřejným projednáním doporučit, ale až po první aktualizaci nového ÚPmB v rámci Zprávy o uplatňování ÚPmB, případně samostatnou změnou nového ÚPmB. V Návrhu ÚPmB by tak byly územní rezervy ponechány vyjma těch, kde je na základě výsledků projednání doporučeno jejich vypuštění.

Vzhledem k nesouhlasu s původním vedením územní rezervy O-5 a výše uvedenému doporučení RMB na vypuštění koridoru územní rezervy O-6 a O-5 centrem Medlánek byla následně naznačena možnost změny jejího trasování. Jejich úpravu však nebylo možné z časových důvodů prověřit v potřebné podrobnosti a s podrobnějším vyhodnocením dopadů a vlivů na území.

Aby bylo možné podrobněji prověřit toto území jednak z hlediska koncepce dopravy (Odboru dopravy MMB) a z hlediska územních dopadů (Odboru územního plánování a rozvoje MMB), bylo z pozice pořizovatele rozhodnuto o potřebě jejího dalšího vymezení.

Z tohoto důvodu bude územní rezerva O-6 v Návrhu ponechána beze změny a územní rezerva O-5 bude upravena do koridoru v návaznosti od územní rezervy O-6 po propojení se záměrem R/1.

Závěrem uvádíme, že vzhledem k tomu, že se jedná pouze o územní rezervy, tak aktuálně nedochází k žádné změně ÚPmB v souvislosti s těmito dopravními koridory. Po zpracování podrobnějších prověřovacích studií budou vyhodnoceny dopady do území a až následně na základě doporučení bude rozhodnuto o těchto územních rezervách a případném konkrétním vedení tohoto komunikačního propojení.

Věcná podstata způsobů vypořádání předmětného podání zůstává nadále relevantní, přestože návrh nového územního plánu města Brna prošel přepracováním s ohledem na Pokyny ZMB z roku 2022 a byl uveden do jednotného standardu ÚPD dle stavebního zákona a jeho prováděcích předpisů. Výše uvedené texty je tedy nutno chápat také ve smyslu těchto úprav.

Námítka č.6

Výrok:

Námítce se vyhovuje částečně.

Odůvodnění:

Návrh ÚPmB (6/2020) vymezil O-5 centrem Medlánek jako územní rezervu k prověření možnosti napojení lokality bydlení vymezené v územní rezervě B-6 na komunikační síť ve směru Medlánský park (Technologický park) - Hudcova - Řečkovice - Ivanovice tak, aby byl přiměřeně doplněn chybějící dopravní skelet.

Dále viz odůvodnění námítky č.5

Věcná podstata způsobů vypořádání předmětného podání zůstává nadále relevantní, přestože návrh nového územního plánu města Brna prošel přepracováním s ohledem na Pokyny ZMB z roku 2022 a byl uveden do jednotného standardu ÚPD dle stavebního zákona a jeho prováděcích předpisů. Výše uvedené texty je tedy nutno chápat také ve smyslu těchto úprav.

Námítka č.7

Výrok:

Námítce se vyhovuje.

Odůvodnění:

V rámci podání je požadováno zrušení dopravního propojení mezi ulicemi V Újezdech a K Babě v rozvojové ploše Me-3.

Původní vyhodnocení z r. 2020:

„Komunikace v ulici V Újezdech je vymezena plochou dopravní infrastruktury D, komunikace v ulici K Babě je vyznačeno plochou veřejného prostranství. Rozvojová lokalita Me-3 není s ulicí V Újezdech přímo propojena. Přímé propojení je možné v rámci obecných podmínek využití území, ovšem vzhledem k realizované zástavbě je obtížně realizovatelné a nevhodné. V rámci prostupnosti území je vhodné do karty lokality doplnit podmínku propojení pouze pro pěší a cyklisty.“

Pro dokladování transparentnosti procesu vyhodnocení podání a pro úplnost uvádíme, že v předmětném území došlo ke změně. Ve výsledném řešení Návrhu nového ÚPmB byla poloha záměru R/1 upravena a na k.ú. Medlánky již není vymezen. Komunikace v ulici V Újezdech již není vymezena plochou dopravní infrastruktury D, ale plochou veřejných prostranství. V kartě rozvojové lokality Me-3 je doplněna podmínka zajištění prostupu územím pro pěší a cyklisty.

Tato změna však nemá vliv na podstatu původního vyhodnocení podání.

Věcná podstata způsobů vypořádání předmětného podání zůstává nadále relevantní, přestože návrh nového územního plánu města Brna prošel přepracováním s ohledem na Pokyny ZMB z roku 2022 a byl uveden do jednotného standardu ÚPD dle stavebního zákona a jeho prováděcích předpisů. Výše uvedené texty je tedy nutno chápat také ve smyslu těchto úprav.

Námítka č.8

Výrok:

Námítce se vyhovuje částečně.

Odůvodnění:

Podatel požaduje změnit plánovanou výstavbu na polích mezi Medládkami, Řečkovice a Ivanovicemi (rozvojové lokality R-3 a Me-4) výhradně na méně intenzivní nízkopodlažní zástavbu, případně požaduje významné rozšíření ploch zeleně.

Rozvojová lokalita Me-4 bude na základě doporučení samosprávy města k vypořádání námitek a připomínek doručených k projednanému Návrhu nového ÚP upravena následovně: Návrhové stavební plochy bydlení (B) a smíšená obytná (C) budou vymezeny jako plocha zemědělská (A). Zůstane tak zachováno stávající funkční využití dle platného ÚPmB – pro zemědělský půdní fond. Původně vymezená plocha městské zeleně pro nový park nebude vymezena. Rozvojová lokalita Me-4 bude zredukována a zůstane pouze jižní část s návrhovými plochami pro veřejnou vybavenost (V).

Rozvojová lokalita R-3 měla původně zůstat bez úprav. Věcný obsah námítky k rozvojové lokalitě R-3 byl však uplatněn opakovaně při 1. opakovaném veřejném projednání. Podnět na změnu regulativu u předmětné plochy B/k3 na B/r2 podala mimo jiné MČ Brno-Řečkovice a Mokrý Hora. Určený zastupitel RNDr. Filip Chvátal, PhD. dle § 53 odst. (1) stavebního zákona uplatnil v procesu vyhodnocování výsledků projednání dopisem č.j. MMB/0477610/2021 ze dne 13.9.2021 na základě doporučení RMB R8/168 konané dne 1.9.2021 podnět na zohlednění místních zájmů MČ Brno-Řečkovice a Mokrý Hora a to u plochy bydlení v lokalitě Díly (mezi areálem kasáren a zástavbou v ul. Žilkova) snížit výšku zástavby na 2; tj. na místo uvedené B/k3 změnit regulativ na B/r2. Městské části jsou dle Statutu města Brna oprávněny uplatňovat právo na místní samosprávu ve specifickém režimu prostřednictvím vyjádření k projednávaným územně plánovacím dokumentacím.

Na základě výsledků projednání byly místní zájmy městské části Brno-Řečkovice zohledněny a Návrh pro druhé veřejné opakované projednání bude upraven (u předmětné plochy dojde

ke změně regulativu z B/k3 na B/r2 a k vymezení plochy smíšené obytné C/k3 podél budoucí městské třídy). Touto úpravou je částečně reagováno také na požadavek podatele.

V rámci předmětné lokality je v aktuálním návrhu ÚPmB samostatně vymezena jedna plocha městské zeleně a o dalších se neuvažuje. Platí však to, že u ploch bydlení i ploch smíšených obytných je dle regulativu povinnost dodržet minimální plochu zeleně v rozsahu 30 % pro disponibilní pozemky stavebního záměru. Zeleň tedy musí být, jak požaduje podatel, výraznou součástí ploch C.

Věcná podstata způsobů vypořádání předmětného podání zůstává nadále relevantní, přestože návrh nového územního plánu města Brna prošel přepracováním s ohledem na Pokyny ZMB z roku 2022 a byl uveden do jednotného standardu ÚPD dle stavebního zákona a jeho prováděcích předpisů. Výše uvedené texty je tedy nutno chápat také ve smyslu těchto úprav.

Námítka č.9

Výrok:

Námítce se vyhovuje.

Odůvodnění:

Plochy pro veřejnou vybavenost v rozvojové lokalitě Me-4 jsou určeny pro výstavbu MŠ. V dotčeném území se vyskytují převážně plochy bydlení. Rozvojová lokalita proto řeší doplnění ploch veřejné vybavenosti na severním okraji MČ Medlánky, které navážou na přírodně rekreační území kolem Medláneckého rybníka. MČ Medlánky dlouhodobě postrádá novou mateřskou školu, část plochy pro veřejnou vybavenost je proto vhodné využít právě tímto účelem. Z toho důvodu je vhodné ponechat pro ni vymezené plochy.

Věcná podstata způsobů vypořádání předmětného podání se mění, a to i ve vazbě na skutečnost, že návrh nového územního plánu města Brna prošel přepracováním s ohledem na Pokyny ZMB z roku 2022 a byl uveden do jednotného standardu ÚPD dle stavebního zákona a jeho prováděcích předpisů, tj. výše uvedené texty je nutno chápat ve smyslu těchto úprav.

Vyhodnocení se mění takto:

V daném území došlo na základě nového požadavku místní samosprávy městské části Brno-Medlánky k úpravě návrhu spočívající v úpravě rozsahu vymezené rozvojové lokality Me-4. Rozvojová lokalita byla redukována a mezi poldrem a veřejným prostranstvím – pokračování ul. Nadační byla ponechána plocha zeleně; z tohoto důvodu je možné námítce vyhovět.

Námítka č.10

Výrok:

Námítce se nevyhovuje.

Odůvodnění:

Požadujete pro rozvojovou lokalitu Me-4 podmínku prověření územní studií. Jako důvod uvádíte především prostup do sousedících rekreačních a sportovních oblastí.

Podmínka tohoto prostupu je uvedena v kartě lokalit, nemůže být tedy opomenuta. Územní studie se předepisuje zpravidla ve větších rozvojových plochách pro řešení vybraných problémů, případně pro variantní řešení. Na své náklady může územní studii zpracovat také ten, který změnu v území inicioval a realizuje ji. Plocha této lokality je však pro zadání samostatné územní studie příliš malá a okruh problémů příliš omezený na to, aby se nová výstavba ÚS podmiňovala.

Rozsah rozvojové lokality Me-4 byl oproti původnímu návrhu podstatně zmenšen.

Věcná podstata způsobů vypořádání předmětného podání zůstává nadále relevantní, přestože návrh nového územního plánu města Brna prošel přepracováním s ohledem na Pokyny ZMB z roku 2022 a byl uveden do jednotného standardu ÚPD dle stavebního zákona a jeho prováděcích předpisů. Výše uvedené texty je tedy nutno chápat také ve smyslu těchto úprav.

Námítka č.11

Výrok:

Námítce se nevyhovuje.

Odůvodnění:

Pro lokalitu R-8 požadujete zásadní snížení intenzity využití území. Uprostřed stabilizovaných ploch pro bydlení se nachází zahrádkářská kolonie, nevyužívané objekty a výšková stavba bývalé Geofyziky.

Návrh nového ÚP počítá s využitím zahrádek pro plochu veřejné městské zeleně, která může plnit i funkci veřejného prostranství. Zbytek ploch je určený pro bydlení nebo jako plocha smíšená obytná s volnou zástavbou s výškovou úrovní v/3 (6-16 m). Toto je nejnižší možná výšková úroveň vhodná pro městskou zástavbu, obytná sídliště a areály. Nižší zástavba s nižší intenzitou osídlení 1 nebo 2 je vhodná pro rezidenční nízkopodlažní zástavbu, tedy samostatné nebo řadové rodinné domy. Nově navrhovaná zástavba bude navazovat svým charakterem spíše na zástavbu mezi ulicemi Podpěrova a Jabloňová také s výškovou úrovní v3. Větší výšková úroveň v/5 je navržena pouze pro stávající výškovou budovu Geofyziky. Snižování výškové úrovně zástavby pod úroveň 3 a s tím snižování intenzity využití území není možné. Výšková úroveň 3 je pro volnou bytovou zástavbu nejnižší možná, nižší zástavba rodinnými domy (rezidenční zástavba) v lokalitě není vhodná.

Věcná podstata způsobů vypořádání předmětného podání zůstává nadále relevantní, přestože návrh nového územního plánu města Brna prošel přepracováním s ohledem na Pokyny ZMB z roku 2022 a byl uveden do jednotného standardu ÚPD dle stavebního zákona a jeho prováděcích předpisů. Výše uvedené texty je tedy nutno chápat také ve smyslu těchto úprav.

Námítka č.12

Výrok:

Námítce se nevyhovuje.

Odůvodnění:

V rámci námítky je požadavek na vymezení propojení ulice Renčovy a Terezy Novákové formou veřejně prospěšných staveb.

Ve výkresu 2.2 Souhrnný výkres dopravy a 3.0 Veřejně prospěšných staveb jsou vymezeny plochou dopravní infrastruktury D prvky systému komunikací, tvořící základní komunikační systém města Brna (komunikace sběrné, nadsběrné, rychlostní a dálnice).

Komunikace, které jsou vymezeny plochou veřejných prostranství jsou součástí místní sítě a zajišťují doplňkové propojení v rámci městské části. Tímto způsobem je vyznačeno i propojení Renčova – Terezy Novákové.

Z hlediska nastavených principů vyznačení prvků (viz výše) nelze požadavku na doplnění vymezení propojení Renčova – Terezy Novákové ve výkresu 2.2 a 3.0 vyhovět, protože se jedná především o síť obslužných komunikací vymezených plochou veřejných prostranství.

Věcná podstata způsobů vypořádání předmětného podání zůstává nadále relevantní, přestože návrh nového územního plánu města Brna prošel přepracováním s ohledem na Pokyny ZMB z roku 2022 a byl uveden do jednotného standardu ÚPD dle stavebního zákona a jeho prováděcích předpisů. Výše uvedené texty je tedy nutno chápat také ve smyslu těchto úprav.

Námítka č.13

Výrok:

Námítce se vyhovuje.

Odůvodnění:

Předmětem námítky je požadavek na vypuštění územních rezerv pro bydlení B-6 a B-7.

Předmětné území Medlánek má být dle dohody o vypořádání stanoviska Ministerstva životního prostředí (MŽP ČR) ke Konceptu ÚPmB ze dne 22.6.2017 z hlediska záboru ZPF řešeno dle varianty II. Konceptu ÚPmB s požadavkem na převedení rozvojové lokality Me-7 v rozsahu var. I Konceptu ÚPmB do územní rezervy pro bydlení (v Návrhu ÚPmB územní rezerva B-6)

a dle podnětu samosprávy rozvojem lokalitu Me-8 východně od komunikačního propojení řešit v rozsahu dle var. III (v Návrhu ÚPmB rozvojová lokalita Me-4) a západně od komunikačního propojení zařadit do územní rezervy pro bydlení v rozsahu dle var. II. (v Návrhu ÚPmB část územní rezervy B-7). V bezprostředním okolí měla být navazující rozvojová lokalita v MČ Brno-Řečkovice a Mokrá hora R-3 řešena obdobným způsobem - východně od komunikačního propojení rozvoj území dle var. III Konceptu ÚPmB (v Návrhu ÚPmB rozvojová lokalita R-3), západně od komunikace územní rezerva pro bydlení v rozsahu dle var. II. (v Návrhu ÚPmB část územní rezervy B-7). Tato dohodnutá řešení jsou součástí Pokynů pro vypracování Návrhu ÚPmB, které schválilo Zastupitelstvo města Brna usnesením č. ZM7/3871 na zasedání konaném dne 19. 6. 2018 (dále jen "Pokyny"). Návrhem ÚPmB jsou tak v daném území zcela naplněny Pokyny pro vypracování Návrhu ÚPmB a dotčený orgán MŽP ČR v této fázi pořizované dokumentace plně souhlasí s předloženým řešením Návrhu ÚPmB z hlediska záboru ZPF v k.ú. Medlánský, a proto není důvodné předmětné řešení měnit.

Uvádíme také, že územní rozvoj v ose Medlánský – Řečkovice – Ivanovice vyplývá ze Zadání, které je tímto způsobem konzistentně naplňováno. Tento rozvoj souvisí s trasováním D43 a předmětné územní rezervy bude možné aktivovat (převést do návrhu) pouze v případě, že bude na úrovni ZÚR JMK rozhodnuto o výsledné variantě řešení D43 na území města. Při návrhu řešení pak musí být zohledněny a zapracovány i případné další dopady a souvislosti, které nyní nelze dopředu předjímat.

Ovšem je nutné uvést, že v k.ú. Medlánský téměř nedochází v Návrhu ÚPmB k vymezení nových zastavitelných (návrhových) ploch oproti platnému ÚPmB, vyjma zastavitelných ploch na východní straně prodloužené ulice V Újezdech.

Nicméně na základě rozhodnutí Rady města Brna (RMB), které přijala na schůzi RMB č. R8/127 zahájené dne 20.1.2021 s pokračováním dne 25.1.2021, uplatnil určený zastupitel, radní pro územní plánování RNDr. Filip Chváta, PhD. u pořizovatele připravovaného Územního plánu města Brna – Odboru územního plánování a rozvoje MMB, ve smyslu § 53 odst. (1) zákona č. 183/2006 sb., o územním plánování a stavebním řádu, ve znění pozdějších předpisů, podnět, aby vyhodnocení výsledků projednání dokončil v souladu s doporučením RMB. RMB doporučila řešení u problematických oblastí rozvoje města stěžejního charakteru. u předmětné územní rezervy B-6 a B-7 následujícím způsobem:

„Vzhledem k tomu, že došlo na úrovni ZÚR JMK k rozhodnutí o umístění koridoru komunikace R-43 na území města Brna, je možné učinit rozhodnutí a aktivovat územní rezervy tj. územní rezervy převést zpět do zastavitelných ploch dle projednané a vybrané varianty Konceptu ÚPmB či dílčích úprav. Aktivaci územních rezerv převedením do zastavitelných ploch však nelze v úpravě Návrhu ÚPmB před opakovaným veřejným projednáním doporučit, ale až po první aktualizaci nového ÚPmB v rámci Zprávy o uplatňování ÚPmB, případně samostatnou změnou nového ÚPmB. V Návrhu ÚPmB by tak byly územní rezervy ponechány vyjma těch, kde je na základě výsledků projednání doporučeno jejich vypuštění.

Na základě výše uvedeného pořizovatel dává pokyn územní rezervu B-6 a B-7 z návrhu ÚPmB vypustit v souladu s podnětem určeného zastupitele.

Věcná podstata způsobů vypořádání předmětného podání zůstává nadále relevantní, přestože návrh nového územního plánu města Brna prošel přepracováním s ohledem na Pokyny ZMB z roku 2022 a byl uveden do jednotného standardu ÚPD dle stavebního zákona a jeho prováděcích předpisů. Výše uvedené texty je tedy nutno chápat také ve smyslu těchto úprav.

Námítka č.14

Výrok:

Námítce se nevyhovuje.

Odůvodnění:

Vymezení územního systému ekologické stability (ÚSES) je v Návrhu ÚPmB v souladu s odborným oborovým dokumentem – plánem ÚSES, který je nezbytným podkladem pro vymezení ÚSES v ÚPD. Dle plánu ÚSES jsou v předmětné lokalitě vymezeny interakční prvky, které nahrazují lokální biokoridor ve dně údolí Medláneckého potoka nad Medlánskými vymezený v platném ÚPmB. K hlavním důvodům nahrazení předmětného biokoridoru

interakčními prvky patří jeho nízký biogeografický význam bez možnosti začlenění do ucelené hydrofilní větve místního ÚSES s vymezením funkčně odpovídajících biocenter.

Pro informaci uvádíme, že interakční prvek je obecně doplňkovou skladebnou částí lokálního ÚSES, která posiluje interakci ekologicky stabilnějších a méně stabilních ekosystémů, a tím ty méně stabilní pomáhá stabilizovat. Konkrétně zprostředkovává příznivé působení lokálních (místních) biocenter a biokoridorů na okolní, ekologicky méně stabilní krajinu. Skutečnost, že jde o doplňkové skladebné části místního ÚSES, znamená, že představují doplněk k vymezení biocenter a biokoridorů a není až tak podstatná jejich funkce pro ochranu přirozeného genofondu. Vymezování interakčních prvků není na rozdíl od biocenter a biokoridorů nikterak vázáno na biogeografické členění krajiny, a naopak daleko více vychází z aktuálního stavu krajiny. Návrh soustavy interakčních prvků má v zásadě doporučující charakter a nemá zákonnou podporu.

Ve vztahu k územnímu plánu jsou interakční prvky obecně "podměrečnou" kategorií, tj. takovou kategorií prvků, jejichž vymezení je pod rozlišovací možností územního plánu a povinnost jeho vymezení ani nevyplývá z právních předpisů. Nicméně o existenci interakčních prvků či o existenci jejich návrhu by měl mít zpracovatel územně plánovací dokumentace povědomí, aby svým řešením zbytečně funkční prvky nelikvidoval a u dosud neexistujících či nedostatečně funkčních neznemožnil provedení navržených opatření.

Na základě uvedeného je zřejmý důvod, pro který v dané lokalitě není v Návrhu ÚPmB vymezena a ani není vhodné vymezovat skladebnou část ÚSES – lokální biokoridor. Nicméně zpracovatel svým návrhem – vymezením příslušných ploch návrhové zeleně v předmětné lokalitě zajistil další existenci a funkčnost daných interakčních prvků.

V případě pozemku p.č. 1818 k.ú. Medlánky uvádíme, že by se jeho vymezením jako samostatné plochy krajinné zeleně vytvořila podměrečná plocha, která nemá zákonné ani koncepční opodstatnění, protože předmětné krajinné prvky s ekologicko-stabilizační a také estetickou funkcí v podobě aleje jsou přirozenou součástí mimoprodukčních funkcí zemědělské plochy (viz Odůvodnění Návrhu ÚPmB). Pro informaci ještě uvádíme, že na základě požadavku a dohody s dotčeným orgánem Odborem životního prostředí Magistrátu města Brna, bude do závazné textové části doplněna regulace zajišťující větší a zřejmější ochranu výše uvedených krajinných prvků. V souvislosti s plánovanou budoucí urbanizací území není vymezení ploch krajinné zeleně žádoucí; vymezení těchto ploch má význam ve volné krajině.

Věcná podstata způsobů vypořádání předmětného podání zůstává nadále relevantní, přestože návrh nového územního plánu města Brna prošel přepracováním s ohledem na Pokyny ZMB z roku 2022 a byl uveden do jednotného standardu ÚPD dle stavebního zákona a jeho prováděcích předpisů. Výše uvedené texty je tedy nutno chápat také ve smyslu těchto úprav.

Námítka č.15

Výrok:

Námítce se nevyhovuje.

Odůvodnění:

Objekty a plochy pro plnění funkce veřejné vybavenosti a sportu mohou být připuštěny i v plochách pro bydlení B nebo smíšených obytných C.

Sběrná střediska odpadů nejsou vzhledem ke svému charakteru a rozloze v územním plánu vymezena. Umístění sběrných středisek odpadů statutárního města Brna je přípustné v plochách bydlení, smíšených obytných, komerční vybavenosti, nákupních a zábavních center a zvláštních areálů, výroby a skladování, lehké výroby, podmíněně přípustné v plochách technické infrastruktury, dopravní infrastruktury a na veřejném prostranství, pokud toto umístění nenaruší jejich funkci.

Námítce je vyhověno jiným způsobem.

Věcná podstata způsobů vypořádání předmětného podání zůstává nadále relevantní, přestože návrh nového územního plánu města Brna prošel přepracováním s ohledem na Pokyny ZMB

z roku 2022 a byl uveden do jednotného standardu ÚPD dle stavebního zákona a jeho prováděcích předpisů. Výše uvedené texty je tedy nutno chápat také ve smyslu těchto úprav.

Námítka č.16

Výrok:

Námítce se vyhovuje.

Odůvodnění:

Skutečný způsob využití předmětného pozemku, tj. pobytová louka s ekologickou, komunikační a rekreační funkcí je realizovatelný a přípustný i v rámci plochy zemědělské, a to zejména z důvodu, že plní mimoprodukční funkce zemědělské plochy. Dané využití je také v souladu s § 18 odst. (5) stavebního zákona, jehož záměry Návrh ÚPmB z důvodu veřejného zájmu nevylučuje.

Nicméně vzhledem k tomu, že je předmětný pozemek ve vlastnictví Statutárního města Brna, jeho grafická čitelnost je v měřítku zpracování nového ÚPmB, skutečné využití nejlépe reflektuje právě plocha krajinné zeleně a pozemek nebude tvořit nesmyslnou enklávu v daném území, protože plynule navazuje na okolní plochy krajinné zeleně, jeví se důvodné změnit pozemek na plochu krajinné zeleně "K".

Věcná podstata způsobů vypořádání předmětného podání zůstává nadále relevantní, přestože návrh nového územního plánu města Brna prošel přepracováním s ohledem na Pokyny ZMB z roku 2022 a byl uveden do jednotného standardu ÚPD dle stavebního zákona a jeho prováděcích předpisů. Výše uvedené texty je tedy nutno chápat také ve smyslu těchto úprav.

Námítka č.17

Výrok:

Námítce se nevyhovuje.

Odůvodnění:

Předmětem námítky je požadavek na zachování stávajícího prostupu územím mezi ul. Turistickou a Vycházkovou a z toho důvodu pozemky parc.č. 1033/1 a 1033/12, k.ú. Medlánky definovat jako zeleň Z, tj. neměnit na plochu zahrádek I. Námítce nelze zcela vyhovět, neboť se jedná o pozemky v soukromém vlastnictví, kdy jeho vlastníci požadují jiné funkční využití, kterému nelze v současné době vyhovět. To však nevylučuje i v plochách zahrádek zachovat stávajícího prostup územím, pokud bude na tomto řešení s vlastníkem pozemků nalezena shoda. Pro informaci závěrem uvádíme fakt, že dle obecných podmínek závazné části „Návrhu ÚPmB (2020)“: „Záměry na změny v území musí zachovávat a posilovat prostupnost v území; ve stabilizovaných plochách musí být zachovány pěší trasy zajišťující průchodnost území a přístup k jednotlivým pozemkům. V plochách změn musí být navrhována řešení, která zajistí prostupnost v území, zejména návaznost na zastavěné území či zastavitelné plochy nebo pěší průchodnost do krajiny.“, a dále „Stavby a zařízení dopravní a technické infrastruktury lze umístit ve všech typech ploch s rozdílným způsobem využití. V případě ploch zástavby lze stavby a zařízení dopravní infrastruktury umístit, pokud záměr není zjevně nepřiměřený vůči návazným či dotčeným plochám. V případě volných ploch lze stavby a zařízení dopravní a technické infrastruktury umístit za podmínky minimalizace jejich plošného a prostorového střetu s příslušnou plochou a minimalizace negativního vlivu na funkčnost plochy vyplývající z hlavního využití, pokud není v podmínkách využití typů ploch stanoveno jinak.“, a také „Veřejná prostranství lze umístit ve všech typech ploch s rozdílným způsobem využití.“

Na základě uvedeného je zřejmé, že není nutná požadovaná změna funkčního využití pro zajištění prostupu, která by jako taková měla být zajištěna regulacemi území danými v textové části Návrhu ÚPmB (2020).

Věcná podstata způsobů vypořádání předmětného podání zůstává nadále relevantní, přestože návrh nového územního plánu města Brna prošel přepracováním s ohledem na Pokyny ZMB z roku 2022 a byl uveden do jednotného standardu ÚPD dle stavebního zákona a jeho prováděcích předpisů. Výše uvedené texty je tedy nutno chápat také ve smyslu těchto úprav.

Námitka č.18

Výrok:

Námitce se vyhovuje.

Odůvodnění:

Skutečný stav (stromová kaple sloužící jako místo spočinutí a rozjímání na procházkách, k venkovním bohoslužbám, k oddávání snoubenců v přírodě nebo třeba pro pořádání koncertů a určené pro širokou veřejnost), a předpokládaný způsob využití předmětného pozemku (vzpomínkový háj s možností pohřbívání ke kořenům) neodpovídá funkčnímu využití navrženému v Návrhu ÚPmB pro plochy zahrádek "I". Vzhledem k tomu, že se část výše uvedených aktivit v daném místě realizuje již nyní, nepředpokládá se konfliktní působení na okolní plochy. Dále uvádíme, že se jedná o pozemky ve vlastnictví města Brna a jde o záměr městské části podporovaný městem. Na základě uvedeného je vhodné vymezit předmětný pozemek p.č. 1353 v k.ú. Medlánský na plochu, která nejlépe reflektuje reálný i budoucí způsob využití a to na plochu veřejné vybavenosti „V/x/h (Ize považovat za plochu v krajině bez nutnosti navázání této plochy na plochu veřejného prostranství).

Věcná podstata způsobů vypořádání předmětného podání zůstává nadále relevantní, přestože návrh nového územního plánu města Brna prošel přepracováním s ohledem na Pokyny ZMB z roku 2022 a byl uveden do jednotného standardu ÚPD dle stavebního zákona a jeho prováděcích předpisů. Výše uvedené texty je tedy nutno chápat také ve smyslu těchto úprav.

Námitka č.19

Výrok:

Námitce se vyhovuje částečně.

Odůvodnění:

V dané věci uplatnila připomínku MČ Brno-Medlánský, pořizovatel požadavku vyhověl takto: Pozemek parc. č. 1000/11 k. ú. Medlánský je dle platného ÚPmB sice součástí plochy vodohospodářské, dle stavu v území je také spolu s pozemkem parc. č.1012/12 zahrnut do společného oplocení u RD Rysova 2b, s přístupem z ulice Rysova. Jejich vymezení jako součást stabilizované plochy B/r2 je žádoucí.

Oproti tomu pozemek parc. č. 994/1 a s ním i pozemky parc. č. .994/2, 994/3, 984/5, 1012/11 a 1012/20 k. ú. Medlánský jsou dle platného ÚPmB součástí plochy vodohospodářské, dle stavu v území jsou přístupné pouze cestou kolem rybníka a nesouvisejí s nemovitostí určenou pro bydlení. Není proto důvod je nyní v novém ÚP zahrnovat do stabilizované plochy bydlení, využití pozemků takovému funkčnímu využití neodpovídá. V tomto rozsahu se tímto námitce částečně vyhovuje.

Věcná podstata způsobů vypořádání předmětného podání zůstává nadále relevantní, přestože návrh nového územního plánu města Brna prošel přepracováním s ohledem na Pokyny ZMB z roku 2022 a byl uveden do jednotného standardu ÚPD dle stavebního zákona a jeho prováděcích předpisů. Výše uvedené texty je tedy nutno chápat také ve smyslu těchto úprav.

Námitka č.20

Výrok:

Námitce se vyhovuje.

Odůvodnění:

V dané věci uplatnila připomínku MČ Brno-Medlánský, pořizovatel požadavku vyhověl takto: Na částech pozemků v majetku smB parc. č. 985/1 a 985/19 k. ú. Medlánský při ulici Rysova je v ÚP vymezena plocha ke stavebnímu využití pro bydlení, stejně tak je na části pozemků návrhová plocha městské zeleně. Pořizovatel preferuje ponechat možnost stavebního využití, tj. nevymezovat zde pouze plochu zeleně. Ta je vyjádřena na částech pozemků v rozsahu návrhové plochy Z. Byť je MČ preferované stavební využití pro domov pro seniory přípustné i v ploše bydlení, garancí takového cílového využití je právě plocha veřejné vybavenosti V. S

ohledem na vlastnictví pozemků smB je také vhodné plochu pro veřejný účel jednoznačně v novém ÚP vymezit odpovídající funkcí, tj. plochou V.

Věcná podstata způsobů vypořádání předmětného podání zůstává nadále relevantní, přestože návrh nového územního plánu města Brna prošel přepracováním s ohledem na Pokyny ZMB z roku 2022 a byl uveden do jednotného standardu ÚPD dle stavebního zákona a jeho prováděcích předpisů. Výše uvedené texty je tedy nutno chápat také ve smyslu těchto úprav.

Námitka č.21

Výrok:

Námitce se vyhovuje.

Odůvodnění:

V dané věci uplatnila připomínku MČ Brno-Medlánky, pořizovatel požadavku vyhověl takto: Požadované vymezení samostatné plochy V na částech pozemků parc. č. 985/1, 985/2 a 985/21 v jižním konci ulice Rysova, při kruhovém objezdu není s ohledem na metodiku zpracování nového ÚP vhodné: jednalo by se o podměrečnou plochu, kterou je problematické v novém ÚP samostatně vymezit za současného zachování čitelnosti hlavního výkresu - rozsah plochy a zápis kódu stavební plochy. Záměr nového objektu radnice MČ lze realizovat i v rámci plochy bydlení. Přesto pořizovatel s přihlédnutím k místním zájmům městské části dává pokyn zpracovateli, aby požadavek MČ na plochu V prověřil.

Zpracovatel se na základě pokynu pořizovatele problematikou vymezení samostatné funkční plochy zabýval a –z pozice odborného garanta správnosti řešení– v upraveném návrhu ÚP nakonec vymezil rozsah plochy V/v2 tak, aby byla plocha vymezena přehledným způsobem. Ve výsledku je námitce vyhověno.

Věcná podstata způsobů vypořádání předmětného podání zůstává nadále relevantní, přestože návrh nového územního plánu města Brna prošel přepracováním s ohledem na Pokyny ZMB z roku 2022 a byl uveden do jednotného standardu ÚPD dle stavebního zákona a jeho prováděcích předpisů. Výše uvedené texty je tedy nutno chápat také ve smyslu těchto úprav.

Námitka č.22

Výrok:

Námitce se nevyhovuje.

Odůvodnění:

V dané věci uplatnila připomínku MČ Brno-Medlánky, pořizovatel odůvodnil takto:

Území mezi bytovými domy jabloňová 22-28 a ulicí Kuřimskou, které je využíváno jako volné prostranství - zeleň má výměru pod limit 0,2 ha pro samostatné funkční vymezení; plocha zeleně v platném ÚPmB dnes zahrnuje větší území, i to, které je již stavebně využito. Po zpřesnění využití dle skutečného stavu není samostatné vymezení plochy městské zeleně Z v návrhu nového ÚP účelné, území bude nadále užíváno jako volné prostranství v rámci stabilizované plochy bydlení.

Věcná podstata způsobů vypořádání předmětného podání zůstává nadále relevantní, přestože návrh nového územního plánu města Brna prošel přepracováním s ohledem na Pokyny ZMB z roku 2022 a byl uveden do jednotného standardu ÚPD dle stavebního zákona a jeho prováděcích předpisů. Výše uvedené texty je tedy nutno chápat také ve smyslu těchto úprav.

Námitka č.23

Výrok:

Námitce se vyhovuje částečně.

Odůvodnění:

V dané věci uplatnila připomínku MČ Brno-Medlánky, pořizovatel požadavek zohlednil takto: Oproti platnému ÚPmB a řešení obsaženému v Konceptu ÚP není v Návrhu ÚP zástavba RD v ulici Za Parkem a Hujíčkova zahrnuta do návrhové plochy, ale je již stabilizována. Proto je

žadoucí stabilizovanou plochu bydlení vymezit dle skutečného stavu v území a městské pozemky 855, 856 a jižní část pozemku 711/1 (s cestou ve stopě ulice Hujíčkova) vše k. ú. Medlánky vymezit jako stabilizovanou plochu zeleně - sloučit s plochou zeleně zámeckého parku. Návrh ÚP totiž vymezení jižní stopy ulice Hujíčkova jako plochy veřejného prostranství dle Konceptu ÚP nepřebírá.

Je žádoucí zachovat na městském pozemku parc. č. 710/1 k. ú. Medlánky návrhovou plochu městské zeleně, lze připustit oproti projednanému Konceptu ÚP (i platnému ÚPmB) redukcí jejího rozsahu do podoby dle návrhu nového ÚP. Plocha zeleně je v daném místě podstatná pro kvalitní propojení od stávajícího zámeckého parku k budoucí tramvajové smyčce do dalšího území v lokalitě Me-1. Návrhová plocha Z byla pro tento účel v Návrhu ÚP (projednávaném v červnu 2020) vymezena v dostatečném rozsahu, proto pořizovatel neshledal žádoucí požadavku MČ na její rozšíření vyhovět.

Na základě doporučení samosprávy města k vypořádání námitek a připomínek doručených k projednanému Návrhu nového ÚP (v červnu 2020) bude na pozemku parc. č. 710/1 k. ú. Medlánky v majetku města doplněna plocha veřejné vybavenosti (V) ve vazbě na ZŠ Hudcova. Tento požadavek na plochu V nakonec vyplynul z interních jednání s MČ, která tímto chce zajistit na městském pozemku plochu pro sportovního zařízení k ZŠ Hudcova. Takto je formulován i konkrétní požadavek na řešení uvedený u stanovené ÚS-08 v kap. 12 textové části ÚP a v kartě lokality Me-1. MČ je nakonec vyhověno v rozsahu tohoto požadavku.

V rozvojové lokalitě Me-1 lze další propojení pásem městské zeleně od navrhované tramvajové smyčky realizovat v rámci vymezených stavebních ploch, Návrh nového ÚP jednotlivé pásy liniové zeleně nevymezuje. Taktéž stezka pro pěší a cyklisty je nad podrobnost řešení v novém ÚP. Jejich realizace spolu s pásem zeleně je podél budoucí trati Me/31 na základě obecných regulativů možná ve všech stavebních plochách, tudíž i v ploše dopravy D, či sousední ploše smíšené obytné C. V této části není požadavku MČ vyhověno.

Námítce se částečně vyhovuje v rozsahu vyhovění shodným požadavkům MČ.

Věcná podstata způsobů vypořádání předmětného podání zůstává nadále relevantní, přestože návrh nového územního plánu města Brna prošel přepracováním s ohledem na Pokyny ZMB z roku 2022 a byl uveden do jednotného standardu ÚPD dle stavebního zákona a jeho prováděcích předpisů. Výše uvedené texty je tedy nutno chápat také ve smyslu těchto úprav. Vyhodnocení doplňujeme o informaci, že v daném území došlo na základě konkrétního požadavku určeného zastupitele, který u pořizovatele uplatnil dopisem ze dne 10.3.2023, k úpravě ÚP dle výsledků ÚS Technopark. (Jde o Územní studii Technologický park, jejímž zpracovatelem je tým KAM Brno, p.o.). Změna spočívá v úpravě rozsahu vymezených funkčních ploch v rozvojové lokalitě Me-1. Dále došlo ke změně na základě konkrétního požadavku určeného zastupitele na "posouzení potřebnosti předepsaných územních studií a žádosti o vypuštění mimo jiné i ÚS-08" uplatněného dopisem z 18. září 2023. Změna spočívá ve vypuštění povinnosti pořídit ÚS-08 jako podmínku pro rozhodování o změnách v území v lokalitě Me-1. Na základě této úpravy návrhu ÚP 2024 již nelze prostřednictvím územní studie konkretizovat požadavky na využití rozvojové lokality. Požadavku na zachování plochy zeleně v Me-1 dle platného ÚPmB nelze vyhovět, částečné vyhovění na plochu zeleně zůstává na pozemků pro rozšíření zámeckého parku.

Námítka č.24

Výrok:

Námítce se vyhovuje částečně.

Odůvodnění:

V dané věci uplatnila připomínku MČ Brno-Medlánky, pořizovatel požadavek zohlednil takto: V rozvojové lokalitě Me-1 lze další požadované využití pro veřejnou vybavenost (školství, centrum volného času), komerční vybavenost (sport), hřiště realizovat v rámci vymezených smíšených obytných ploch C. Pořizovatel neshledává účelné vymezením funkční plochy V či S předjímat jejich konkrétní lokalizaci. Pro území lokality Me-1 je předepsáno zpracování ÚS-08, ta prověří potřebu občanského vybavení a navrhne na území využití funkčních ploch C ve

větší podrobnosti. Viz požadavky na řešení v ÚS uvedené v textové části v kap. 12 a v příslušné kartě lokality Me-1.

S odkazem na text vyhodnocení u připomínky č.23 je požadavek MČ na plochu pro sportovní zařízení pro ZŠ Hudcova řešen vymezením plochy V na městském pozemku parc. č. 710/1 k. ú. Medlánky

Samospráva města na Poradě vedení dne 10.12.2020 odsouhlasila podnět na úpravu rozsahu funkčních ploch bydlení v předmětné lokalitě ve prospěch smíšeného využití s volnou strukturou zástavby a v plochách pro smíšené využití úpravu výškových hladin zástavby dle Případové studie lokality Technologický park (KAM, 2020) pro účely úpravy Návrhu nového ÚPmB.

Na základě rozhodnutí Rady města Brna (RMB), které přijala na schůzi RMB č.R8/127 zahájené dne 20.1.2021 s pokračováním dne 25.1.2021, uplatnil určený zastupitel, radní pro územní plánování RNDr. Filip Chvátal, PhD. u pořizovatele připravovaného Územního plánu města Brna – Odboru územního plánování a rozvoje MMB, ve smyslu § 53 odst. (1) zákona č. 183/2006 sb., o územním plánování a stavebním řádu, ve znění pozdějších předpisů, podnět, aby vyhodnocení výsledků projednání dokončil v souladu s doporučením RMB. RMB doporučila řešení u problematických oblastí rozvoje města stěžejního charakteru.

Doporučení se týkalo i rozvojové lokality Me-1 Technologický park. Proto pořizovatel dal pokyny na úpravu návrhu ÚP v lokalitě Me-1 pro 1. opakované veřejné projednání (v červnu 2021), vše v souladu s podnětem určeného zastupitele.

K další úpravě návrhu ÚP oproti výše uvedenému došlo v lokalitě Me-1 po 1. opakovaném veřejném projednání.

Na základě připomínek MČ doručených při 1. opakovaném veřejném projednání se určený zastupitel navrženým řešením v severní části lokality Me-1 znovu zabýval a uplatnil v procesu vyhodnocování výsledků projednání dopisem č.j. MMB/0477610/2021 ze dne 13.9.2021 k lokalitě Me-1 na základě doporučení RMB R8/168 ze dne 1.9. 2021 podnět na zohlednění místních zájmů MČ Brno - Medlánky, a to na navrácení původní plochy W/v3 a rozšíření plochy B/r2 na úkor plochy C/v3. Městské části jsou dle Statutu města Brna oprávněny uplatňovat právo na místní samosprávu ve specifickém režimu prostřednictvím vyjádření k projednávaným územně plánovacím dokumentacím.

Na základě výsledků projednání byly místní zájmy městské části MČ Brno-Medlánky alespoň částečně zohledněny a Návrh pro 2. opakované veřejné projednání byl upraven.

Námítce je vyhověno částečně vymezením plochy veřejné občanské vybavenosti a promítnutím požadavků na konkretizaci využití lokality Me-1 pro další občanskou vybavenost do požadavků k řešení do vymezené ÚS-08.

Věcná podstata způsobů vypořádání předmětného podání zůstává nadále relevantní, přestože návrh nového územního plánu města Brna prošel přepracováním s ohledem na Pokyny ZMB z roku 2022 a byl uveden do jednotného standardu ÚPD dle stavebního zákona a jeho prováděcích předpisů. Výše uvedené texty je tedy nutno chápat také ve smyslu těchto úprav. Vyhodnocení doplňujeme o informaci, že v daném území došlo na základě konkrétního požadavku určeného zastupitele, který u pořizovatele uplatnil dopisem ze dne 10.3.2023, k úpravě ÚP dle výsledků ÚS Technopark. (Jde o Územní studii Technologický park, jejímž zpracovatelem je tým KAM Brno, p.o.). Změna spočívá v úpravě rozsahu vymezených funkčních ploch v rozvojové lokalitě Me-1. Dále došlo ke změně na základě konkrétního požadavku určeného zastupitele na "posouzení potřebnosti předepsaných územních studií a žádosti o vypuštění mimo jiné i ÚS-08" uplatněného dopisem z 18. září 2023. Změna spočívá ve vypuštění povinnosti pořídit ÚS-08 jako podmínku pro rozhodování o změnách v území v lokalitě Me-1. Na základě této úpravy návrhu ÚP 2024 již nelze prostřednictvím územní studie konkretizovat požadavky na využití rozvojové lokality (požadováno zpřesnění pro zeleň, občanská vybavenost, sport).

Vyhověno zůstává částečně vymezením plochy veřejné občanské vybavenosti.

Námítka č.25

Výrok:

Námítce se vyhovuje.

Odůvodnění:

V rámci podání je požadováno vymezení propojení mezi územím Technologického parku a průmyslovou zónou v Kuřimi.

Pro dokladování transparentnosti procesu vyhodnocení podání je uvedeno také mezitímní vyhodnocení z r. 2020:

Požadavku bylo v roce 2020 vyhověno částečně, protože: „Úkolem územního plánu je vytvářet územní podmínky pro možnost umístění záměrů, nikoliv zajistit „bezproblémovou“ realizaci všech záměrů a znát podrobné technické provedení jednotlivých úseků. Obecně územní plán stanovuje základní koncepci rozvoje území obce, ochrany jeho hodnot, jeho plošného a prostorového uspořádání, uspořádání krajiny a koncepci veřejné infrastruktury a stanovuje podmínky pro využití území. Nový Územní plán města Brna (ÚPmB) pracuje s méně podrobným měřítkem hlavního výkresu 1:10 000, než tomu je u současného (1:5000).

V rámci stanovení podmínek využití ploch v kap. 6.2. a kap. 6.3.3.10 závazné textové části je umožněno umístění cyklistické infrastruktury ve všech plochách s rozdílným způsobem využití. Z hlediska požadavku na zakreslení dalších propojení uvádíme, že v rámci cyklistické dopravy byl zvolen obecnější přístup.

Ve výkresu 2.2. Souhrnný výkres dopravy jsou vyznačeny „vybrané samostatné cyklotrasy“, kterými jsou zpřesněny záměry ze Zásad územního rozvoje Jihomoravského kraje. Ve výkresu odůvodnění O.6 Cyklistická doprava – schéma jsou k výše uvedenému jevu navíc vyznačeny „vybrané pouliční cyklotrasy“, které naznačují možná vybraná propojení území města, která však již nejsou závazná a je možné je operativně upravovat nebo dále doplňovat.

Obecně ve výkresu odůvodnění O.6 nejsou trasy vymezeny závazně a umístění jakýchkoliv cyklistických tras nebo stezek je možná v souvislosti s obecnými podmínkami uvedenými v kapitolách 6.1 až 6.5 Výroku ve všech plochách.“

Konečné vyhodnocení podání se vztahuje k výslednému řešení Návrhu nového ÚPmB:

Návrh Územního plánu města Brna pro opakované veřejné projednání (06/2021) byl upraven a požadované propojení cyklostezkou Technologický park - Kuřim bylo doplněno o tuto trasu do výkresu 2.2. a Odůvodnění.

Tímto je požadavek zohledněn.

Věcná podstata způsobů vypořádání předmětného podání zůstává nadále relevantní, přestože návrh nového územního plánu města Brna prošel přepracováním s ohledem na Pokyny ZMB z roku 2022 a byl uveden do jednotného standardu ÚPD dle stavebního zákona a jeho prováděcích předpisů. Výše uvedené texty je tedy nutno chápat také ve smyslu těchto úprav.

Námítka č.26

Výrok:

Námítce se vyhovuje.

Odůvodnění:

V dané věci uplatnila připomínku MČ Brno-Medlánky, pořizovatel požadavku vyhověl takto: Stávající zástavba RD ve východním konci ulice Turistická byla zahrnuta do stabilizované plochy městské zeleně Z - zámecký park- již v Konceptu nového ÚP. Existence stávající zástavby zahrnuté do jiné funkční plochy nestavební je ošetřena obecným regulativem a neznamená její vymístění a dotvoření celého území jako park.

Zástavba RD dotváří charakter území u křižovatky ulic Turistická a Hudcova a zasahuje území o rozloze cca 0,24 ha. Proto je možné pro zástavbu vymežit samostatnou stavební funkční plochu v souladu s požadavkem § 3 odst 1 vyhl. 501/2006 Sb., v platném znění.

Obdobně lze postupovat v případě zástavby komerčními objekty a v ulici Hudcova 2,2a, které zahrnují území o rozloze cca 0,31 ha.

Zpracovatel se na základě pokynu pořizovatele problematikou vymezení odpovídající stavební plochy pro zástavbu RD na ul. Turistická a zástavbu vybavenosti na ul. Hudcova znovu zabýval

*a –z pozice odborného garanta správnosti řešení– vymezil jednu stabilizovanou plochu smíšenou obytnou.
Ve výsledku je námitce vyhověno.*

Věcná podstata způsobů vypořádání předmětného podání zůstává nadále relevantní, přestože návrh nového územního plánu města Brna prošel přepracováním s ohledem na Pokyny ZMB z roku 2022 a byl uveden do jednotného standardu ÚPD dle stavebního zákona a jeho prováděcích předpisů. Výše uvedené texty je tedy nutno chápat také ve smyslu těchto úprav.

Došlo dne: 19-06-2020

2048

Č.j. MMB: 0254/145
Příl.:

NÁMITKA

NÁZEV PROJEDNÁVANÉ ÚPD

Návrh Územního plánu Města Brna

Identifikační údaje podatele

Statutární město Brno

Doručeno: 19.06.2020

MMB/0254145/2020

listy: 1 přílohy:

druh: list/sv:



mmb1es773905a2

Fyzická osoba

Jméno, příjmení /
Název společnosti

Datum narození/
Identifikační číslo

Trvalé bydliště/
sídlo

Jsem občan města Brna

Jsem vlastníkem pozemků nebo stavby v ploše dotčené navrhovanou změnou

Katastrální území ...Bystrc....., parc. č.

Upřesnění obsahu námítky/připomínky

~~Ke textové části~~

Ke grafické části

~~Ke procesu pořizování~~

Městská část

Brno – Bystrc

Katastrální území

Bystrc

Parcelní čísla pozemků (adresa,
doplňující popis lokality)

Text námítky včetně ZDŮVODNĚNÍ

přílohy:

ano

ne

Námítka proti nezahrnutí pozemku parc. č. do zastavěného území. Žádám o zahrnutí do zastavěného území.

Odůvodnění: Pozemek parc. č. vedený v katastru nemovitostí jako zahrada, lze považovat za proluku, neboť je za tří stran obklopen zastavěnými stavebními pozemky

..... přes komunikaci třemi dalšími zastavěnými pozemky. Ve smyslu § 58 odst. 2 b) a e) stavebního zákona se do zastavěného území zahrnují i proluky a další pozemky, které jsou obklopeny ostatními pozemky zastavěného území.

V Brně dne 17.6.2020

Podpis

*nehodící se škrtněte

MMB/0254145/2020

Námitka

Výrok:

Námitce se vyhovuje.

Odůvodnění:

Zastavěné území je v Návrhu ÚPmB vymezeno v souladu s § 58 stavebního zákona a příslušnými metodickými pokyny Ministerstva pro místní rozvoj, Ústavu územního rozvoje ("Vymezení zastavěného území", září 2013; "Aktualizace zastavěného území změnou územního plánu", únor 2014; "Výklad definice pojmu "zastavěný stavební pozemek"", 2016). Ve stavebním zákoně je stanoven algoritmus vymezení a aktualizace zastavěného území. Vyplývá z něj, že pro vymezení/aktualizaci hranice zastavěného území jsou určující informace evidované v katastru nemovitostí a zjištění z terénního průzkumu. Algoritmus ponechává prostor pro interpretaci výsledků z terénního šetření a odborný úsudek zpracovatele. Při vymezení a aktualizaci hranic zastavěného území na celém správním území obce je zaručen jednotný přístup a komplexní náhled na správní území.

Na základě uvedeného a po opětovném prověření lze konstatovat, že předmětný pozemek p.č. 4262 k.ú. Bystrc naplňuje podstatu "stavební proluky" ve smyslu stavebního zákona (viz příp. "Metodická pomůcka k umístování staveb v prolukách", MMR červen 2013) a také je předmětný pozemek "obklopen" pozemky, které jsou již součástí zastavěného území, a proto jej lze vymežit jako zastavěné území.

Po dohodě se zpracovatelem je tak ve výsledném řešení Návrhu nového ÚPmB pozemek p.č. 4262 k.ú. Bystrc vymezen jako zastavěné území.

Věcná podstata způsobů vypořádání předmětného podání zůstává nadále relevantní, přestože návrh nového územního plánu města Brna prošel přepracováním s ohledem na Pokyny ZMB z roku 2022 a byl uveden do jednotného standardu ÚPD dle stavebního zákona a jeho prováděcích předpisů. Výše uvedené texty je tedy nutno chápat také ve smyslu těchto úprav.

NÁMITKA / PŘIPOMÍNKA		
NÁZEV PROJEDNÁVANÉ ÚPD	<i>Připravovaný územní plán pro veřejně projednávat</i>	
Identifikační údaje podatele		
Fyzická osoba/právnícká osoba		
Jméno, příjmení / Název společnosti	[redacted]	
Datum narození/ Identifikační číslo	[redacted]	
Adresa	[redacted]	
Jsem - nejsem*1 občan města Brna	Jsem - nejsem*1 vlastníkem pozemku/ů nebo stavby v ploše dotčené navrhovanou změnou Katastrální území <i>Bohunice</i> parc. [redacted]	
Upřesnění obsahu námítky/připomínky		
<input type="checkbox"/> K textové části	<input type="checkbox"/> Ke grafické části	<input type="checkbox"/> K procesu pořizování
Městská část	<i>Brno - Bohunice</i>	
Katastrální území	<i>Bohunice</i>	
Parcelní čísla pozemků (adresa, doplňující popis lokality)	<i>lokality 3c-5</i>	
Text námítky/připomínky včetně ZDŮVODNĚNÍ	<div style="border: 1px solid red; padding: 5px;"> <p>1 <i>Požaduju zachovat stávající územní plán, ponechat podavou jednopatrovou garáž o pěti budovačkách a verandou bezopatku.</i></p> <p>2 <i>Nesouhlasím s likvidací výpomocí vybudovaných 163 garáží. Nesouhlasím s plánovaným vybudováním nové bytové zástavby v místě stávajících garáží a bezopatku. Doufám, že ke zhoršení životního prostředí a zhoršení už tak kritické situace s parkováním v této lokalitě.</i></p> </div>	
<input type="checkbox"/> grafická příloha <input type="checkbox"/> ano <input type="checkbox"/> ne <input type="checkbox"/> další přílohy		
V <i>Brně</i> dne <i>22.6.2020</i> Podpis: [redacted]		

*nehodící se škrtněte

MMB/0254146/2020

Námitka č.1

Výrok:

Námitce se vyhovuje částečně.

Odůvodnění:

V rámci podání je vysloven nesouhlas s přestavbou nebo likvidací stávajících garážových objektů, likvidací zeleně, zásahem do vlastnických práv, navýšením dopravní zátěže v ulici Pod nemocnicí v rozvojové lokalitě Be-4 u křižovatky Osová – Jihlavská.

V Návrhu pro opakované veřejné projednání bude řešení upraveno.

V tomto případě se jedná o smíšené území provozoven a staveb parkovacích garáží a je možné vymezit cílové využití plochou umožňující koexistenci stávajícího využití a případným záměrem přestavby lokality. S ohledem na úpravu řešení rozvojové lokality je žádoucí objekty stávajících garáží agregovat do okolní plochy C/k3.

Jedná o nabídku možnosti intenzifikace území, ovšem pouze za předpokladu shody vlastníků stávajících objektů. Žádný konkrétní záměr v současné době není zpracován.

Pokud nedojde ke shodě, bude území využíváno stávajícím způsobem a ve stejné intenzitě, tedy bez změny oproti stávajícímu stavu.

Věcná podstata způsobů vypořádání předmětného podání zůstává nadále relevantní, přestože návrh nového územního plánu města Brna prošel přepracováním s ohledem na Pokyny ZMB z roku 2022 a byl uveden do jednotného standardu ÚPD dle stavebního zákona a jeho prováděcích předpisů. Výše uvedené texty je tedy nutno chápat také ve smyslu těchto úprav.

Námitka č.2

Výrok:

Námitce se vyhovuje.

Odůvodnění:

Nesouhlasíte s rušením garáží v lokalitě Be-4. Neúměrně by se zvýšilo dopravní zatížení, prašnost a hlučnost ulice Pod Nemocnicí. Vaší námitce se vyhovuje. Zachování stávajících garáží bude zmíněno v textové části ÚPmB v kartě lokalit.

Žádáte o vrácení střední části rozvojové lokality Be-4 z navrhované smíšené obytné plochy zpět do plochy městské zeleně. Argumentujete, že na místě se nachází udržovaný vzrostlý lesopark. Střední část rozvojové lokality mezi ulicemi Pod Nemocnicí a Jihlavská bude vymezena jako městská zeleň. Východní část lokality s původní a novější zástavbou podél ulic Jihlavská a Na Pískové cestě bude vyznačena jako plocha pro bydlení B/k3. V západní části lokality zůstane plocha smíšená obytná C/k3. Pruh zeleně mezi Jihlavskou a Pod Nemocnicí zůstane zachovaný.

Věcná podstata způsobů vypořádání předmětného podání zůstává nadále relevantní, přestože návrh nového územního plánu města Brna prošel přepracováním s ohledem na Pokyny ZMB z roku 2022 a byl uveden do jednotného standardu ÚPD dle stavebního zákona a jeho prováděcích předpisů. Výše uvedené texty je tedy nutno chápat také ve smyslu těchto úprav.

Došlo dne: 19-06-2020

2047

Č.j. MMB: 0254/157 NÁMITKA
Příl.:

NÁZEV PROJEDNÁVANÉ ÚPD

Návrh Územního plánu Města Brna

Identifikační údaje podatele

Fyzická osoba

Jméno, příjmení /
Název společnosti

Datum narození/
Identifikační číslo

Trvalé bydliště/
sídlo

Statutární město Brno
Doručeno: 19.06.2020
MMB/0254151/2020
listy: 1 přílohy:
druh: 11/sv:



mmb1es773905a7

Jsem občan města Brna

Jsem vlastníkem pozemků nebo stavby v ploše dotčené navrhovanou změnou

Katastrální území ...Bystrc....., parc. č.

Upřesnění obsahu námitky/připomínky

~~Ke textové části~~

Ke grafické části

~~Ke procesu pořizování~~

Městská část

Brno – Bystrc

Katastrální území

Bystrc

Parcelní čísla pozemků (adresa,
doplňující popis lokality)

↑ [redacted]

Text námitky včetně ZDŮVODNĚNÍ

přílohy:

ano

ne

Námitka proti nezahrnutí pozemku parc. čís. [redacted] do zastavěného území. Žádám o zahrnutí do zastavěného území.

Odůvodnění: Pozemek parc. čís. [redacted] vedený v katastru nemovitostí jako zahrada, lze považovat za proluku, neboť je za tři stran obklopen zastavěnými stavebními pozemky: [redacted]

[redacted] se stavbou na [redacted] a ze severovýchodu přes komunikaci třemi dalšími zastavěnými pozemky. Ve smyslu § 58 odst. 2 b) a e) stavebního zákona se do zastavěného území zahrnují i proluky a další pozemky, které jsou obklopeny ostatními pozemky zastavěného území.

V Brně dne 17.6.2020

Podp [redacted]

*nehodící se škrtněte

MMB/0254151/2020

Námitka

Výrok:

Námitce se vyhovuje.

Odůvodnění:

Zastavěné území je v Návrhu ÚPmB vymezeno v souladu s § 58 stavebního zákona a příslušnými metodickými pokyny Ministerstva pro místní rozvoj, Ústavu územního rozvoje ("Vymezení zastavěného území", září 2013; "Aktualizace zastavěného území změnou územního plánu", únor 2014; "Výklad definice pojmu "zastavěný stavební pozemek"", 2016). Ve stavebním zákoně je stanoven algoritmus vymezení a aktualizace zastavěného území. Vyplývá z něj, že pro vymezení/aktualizaci hranice zastavěného území jsou určující informace evidované v katastru nemovitostí a zjištění z terénního průzkumu. Algoritmus ponechává prostor pro interpretaci výsledků z terénního šetření a odborný úsudek zpracovatele. Při vymezení a aktualizaci hranic zastavěného území na celém správním území obce je zaručen jednotný přístup a komplexní náhled na správní území.

Na základě uvedeného a po opětovném prověření lze konstatovat, že předmětný pozemek p.č. 4262 k.ú. Bystrc naplňuje podstatu "stavební proluky" ve smyslu stavebního zákona (viz příp. "Metodická pomůcka k umístování staveb v prolukách", MMR červen 2013) a také je předmětný pozemek "obklopen" pozemky, které jsou již součástí zastavěného území, a proto jej lze vymežit jako zastavěné území.

Po dohodě se zpracovatelem je tak ve výsledném řešení Návrhu nového ÚPmB pozemek p.č. 4262 k.ú. Bystrc vymezen jako zastavěné území.

Věcná podstata způsobů vypořádání předmětného podání zůstává nadále relevantní, přestože návrh nového územního plánu města Brna prošel přepracováním s ohledem na Pokyny ZMB z roku 2022 a byl uveden do jednotného standardu ÚPD dle stavebního zákona a jeho prováděcích předpisů. Výše uvedené texty je tedy nutno chápat také ve smyslu těchto úprav.

Došlo dne: 19-06-2020

2046

Č.j. MMB.....0254153
Příl.: **NÁMITKA**

NÁZEV PROJEDNÁVANÉ ÚPD		Návrh Územního plánu Města Brna	
Identifikační údaje podatele			
Fyzická osoba		Statutární město Brno	
Jméno, příjmení / Název společnosti		Doručeno: 19.06.2020	
Datum narození/ Identifikační číslo		MMB/0254153/2020	
Trvalé bydliště/ sídlo		listy: 1 přílohy: druh: 11/sv:	
Jsem občan města Brna		 mmb1es773905a9	
Jsem vlastníkem pozemků nebo stavby v ploše dotčené navrhovanou změnou		Katastrální území ...Líšeň....., parc. [redacted]	
Upřesnění obsahu námítky			
<input checked="" type="checkbox"/> K textové části	<input checked="" type="checkbox"/> Ke grafické části	<input type="checkbox"/> K procesu pořizování	
Městská část	Brno – Líšeň		
Katastrální území	Líšeň		
Parcelní čísla pozemků (adresa, doplňující popis lokality)	[redacted]		
Text námítky včetně ZDŮVODNĚNÍ			
přílohy: <input type="checkbox"/> ano <input checked="" type="checkbox"/> ne			
<p>Námítka k nadzemnímu vedení VN přes výše uvedené parcely, žádáme, aby vedení VN bylo uloženo pod zem.</p> <p><u>Odůvodnění:</u> Přes pozemky parc. čísla [redacted] a další navazující sousední pozemky je vedena liniová stavba - nadzemní vedení VN, jejíž ochranné pásmo značně degraduje využitelnost pozemků, které jsou navrženy k zastavění. Proto žádáme, aby v územním plánu byla navržena veřejně prospěšná stavba – uložení vedení VN pod zem, ve smyslu § 24 odst. 1, vyhl.501/2006, čímž se značně zvýší využitelnost budoucích stavebních pozemků, kterých je v Brně velmi málo.</p>			
V Brně dne 17.6.2020	Podpis [redacted]		

*nehodící se škrtněte

MMB/0254153/2020

Námitka

Výrok:

Námitce se nevyhovuje.

Odůvodnění:

Nad pozemky parc. č. 5049/65 a 5094/4 v k.ú. Líšeň prochází stávající nadzemní vedení VVN 110 kV a VN 22 kV. Vedení VN prochází podél severní strany vedení VVN. Podatelem námitky navrhované přeložení nadzemního vedení VN do země neovlivní dotčení předmětných pozemků ochranným pásmem, severní část pozemku by i tak zůstala dotčena ochranným pásmem nadzemního vedení VVN. Cca 2/3 plochy bydlení v lokalitě jsou mimo ochranné pásmo a jsou tedy využitelné k zástavbě. Uváděný § 24 odst. 1 vyhlášky č. 501/2006 Sb. se vztahuje na nově umísťovaná vedení v zastavěném území obce – v tomto případě se jedná o stávající vedení v nezastavěném území.

Věcná podstata způsobů vypořádání předmětného podání zůstává nadále relevantní, přestože návrh nového územního plánu města Brna prošel přepracováním s ohledem na Pokyny ZMB z roku 2022 a byl uveden do jednotného standardu ÚPD dle stavebního zákona a jeho prováděcích předpisů. Výše uvedené texty je tedy nutno chápat také ve smyslu těchto úprav.

2045

PODÁNÍ K NÁVRHU

Došlo dne: 19-06-2020

Návrh Územního plánu města Brna

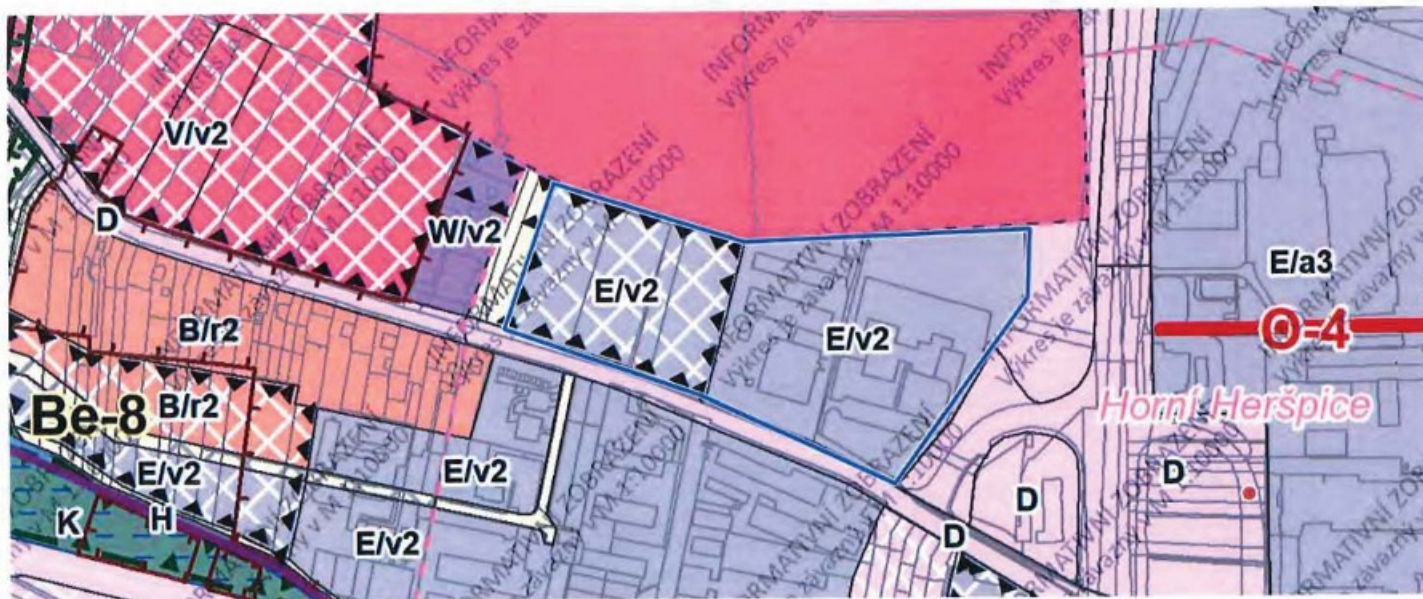
Č.j. MMB: 0254158
 Ptit.....

Podatel			
Typ subjektu:	Právnícká osoba		
Název organizace:	T-Park Brno, s.r.o.		
Adresa / sídlo:	Svatopetrská 35/7, 61700 Brno		
Kontakt:	Kontaktní osoba:	Ronovský Karel	Datum narození:
	Email:	kronovsky@tenzareal.cz	Telefon: 724088559
Vlastnický vztah podatele:	vlastník dotčených pozemků p.č. 1514/11 a 1514/12 v katastrálním území Horní Heršpice. Stavba číslo jednací MCBJIH/07676/2011/SÚ/klo. Vlastník pozemků.		

Námítka	číslo:	1
----------------	---------------	---

V návrhu územního plánu jsou chybně označeny plochy E/v2 např. p.č. 1514/11 a 1514/12 v katastrálním území Horní Heršpice. Na výše zmíněné pozemky bylo vydáno stavební povolení evidované pod spis zn. S-MCBJIH/06273/2011 na provozní areál jehož součástí je i administrativní budova výšky 25 metrů. Stejně tak na vedlejších pozemcích p.č. 1512/2, 1512/6, 1512/7, 1512/8, 1512/9 a 1512/10 stojí administrativní budova společnosti IMOS development otevřený podílový fond, Pobřežní 620/3, Karlín, 18600 Praha 8. Správné označení této plochy je V/a5.

Námítka číslo 1 (zákres)



Statutární město Brno

Doručeno: 19.06.2020

MMB/0254158/2020

listy: 1 přílohy:

druh: 11/sv:



mmb1e5773905ad

V BRNĚ dne 19.6.2020

Podpis

DALIBOR KRÁL, JEDNATEL

Vyplněný formulář zašlete na níže uvedenou adresu:

Magistrát města Brna, Odbor územního plánování a rozvoje, Kounicova 67, 601 67 Brno

MMB/0254158/2020

Námítka

Výrok:

Námítce se vyhovuje jiným způsobem.

Odůvodnění:

Námítkou je požadováno převedení části návrhové plochy E/v2 při ul. Bohunická v k.ú. Horní Heršpice, která je součástí rozvojové lokality Be-10, na plochu V/a5 z důvodu vydaného stavebního povolení na záměr provozně-administrativního areálu.

Vzhledem k zamýšlenému záměru a návaznosti na okolní administrativní a skladovací areály dává pořizovatel pokyn na převedení předmětných pozemků do plochy komerční vybavenosti W, která umožňuje využití mimo jiné i pro administrativu, vědu, výzkum, ubytování atd. a bude lépe odpovídat zamýšlenému budoucímu využití.

Se změnou výškové úrovně na hodnotu 5 (12 až 28 m) se však pořizovatel neztotožňuje – tato výšková úroveň je určena pro centrální území města, hlavní radiály a obytná sídliště. Pořizovatel dává pokyn na zařazení do úrovně 3 (6-16 m).

Věcná podstata způsobů vypořádání předmětného podání zůstává nadále relevantní, přestože návrh nového územního plánu města Brna prošel přepracováním s ohledem na Pokyny ZMB z roku 2022 a byl uveden do jednotného standardu ÚPD dle stavebního zákona a jeho prováděcích předpisů. Výše uvedené texty je tedy nutno chápat také ve smyslu těchto úprav.