

ÚZEMNÍ PLÁN MĚSTA BRNA

Textová část Odůvodnění

Příloha č. 6

Kapitola 18 Rozhodnutí o námitkách (včetně odůvodnění)

Svazek Nb12 *(bez osobních údajů)*

11/2024

- a) Veřejné projednání Konceptu ÚPmB (2011)
6 svazků (Na1 až Na6) + 9 souhrnů podání (SP1 až SP9)
- b) Veřejné projednání Návrhu ÚPmB (2020)**
66 svazků (Nb1 až Nb66)
- c) Opakované veřejné projednání Návrhu ÚPmB (červen 2021)
31 svazků (Nc1 až Nc31)
- d) Opakované veřejné projednání Návrhu ÚPmB (prosinec 2021)
2 svazky (Nd1 a Nd2)
- e) Návrh ÚPmB pro společné jednání (2024)
1 svazek (Ne1)
- f) Veřejné projednání Návrhu ÚPmB (2024)
13 svazků (Nf1 až Nf13)

Záznam o účinnosti
Územní plán města Brna

<i>Správní orgán příslušný k vydání Územního plánu města Brna:</i> Zastupitelstvo města Brna	<i>Podpis oprávněné osoby a razítko:</i>
<i>Datum nabytí účinnosti:</i> 31.01.2025	
<i>Pořizovatel:</i> Magistrát města Brna, Odbor územního plánování a rozvoje	
<i>Oprávněná osoba pořizovatele:</i> Mgr. Viktor Poledník	
<i>Funkce oprávněné osoby:</i> vedoucí Odboru územního plánování a rozvoje MMB	

Statutární město Brno

Doručeno: 18.06.2020

MMB/0248718/2020

lísty: přílohy: 4

druh: lí/sv:



mmb1es7738f213

1603
MAGISTRÁT MĚSTA BRNA

Odbor územního plánování a rozvoje

Kounicova 67

601 67 Brno

DS

NAMITKA / PŘIPOMINKA

NÁZEV PROJEDNÁVANÉ ÚPD		Návrh územního plánu města Brna	
Identifikační údaje podatele			
Fyzická osoba/právnícká osoba			
Jméno, příjmení / Název společnosti		[REDACTED]	
Datum narození/ Identifikační číslo		[REDACTED]	
Trvalé bydliště/ sídl		[REDACTED]	
Jsem - nejsem*) občan města Brna		Jsem - nejsem*) výlučným vlastníkem a vlastníkem v SJM pozemku/ů nebo stavby v ploše dotčené navrhovanou změnou Katastrální území Jundrov, parc č. [REDACTED]	
Upřesnění obsahu námítky/připomínky			
<input checked="" type="checkbox"/> K textové části		<input checked="" type="checkbox"/> Ke grafické části	<input type="checkbox"/> K procesu pořizování
Městská část		Brno - Jundrov	
Katastrální území		Jundrov	
Parcelní čísla pozemků (adresa, doplňující popis lokality)		[REDACTED]	
Text námítky/připomínky včetně ZDŮVODNĚNÍ			
přílohy: <input checked="" type="checkbox"/> ano <input type="checkbox"/> ne			
Námítky směřují do textové části a do grafické části návrhu ÚP. Výše uvedené pozemky jsou v současné době využívány jako plochy zahrad, k rekreačním účelům. Uvedené pozemky se nachází a bezprostředně navazují na pozemky, které jsou v návrhu ÚP zařazeny v plochách změn – plochy bydlení vč. dopravní a technické infrastruktury, která v budoucnu s takto zařazenými plochami souvisí. Na pozemek p.č. [REDACTED] navazuje pozemek p.č. [REDACTED] uvedený v KN jako zastavěná plocha a nádvoří s objektem RD. V daném případě, kdy pozemek p.č. [REDACTED] navazují na dosud zastavěnou část rodinnými domy a oba pozemky jsou napojeny na komunikaci, vč. možnosti napojení na technickou infrastrukturu, nejsou dána žádná omezující kritéria pro to, aby pozemky p.č. [REDACTED] byly zařazeny do plochy změn, a to jako plocha pro bydlení B/r2 a tím bylo sjednoceno funkční vymezení obou pozemků v návaznosti na již vymezenou plochu pro bydlení (plochy změn) označenou B/r2, která zahrnuje sousední pozemek p.č. [REDACTED] a další pozemky v této lokalitě. Pro zařazení pozemků p.č. [REDACTED] do plochy bydlení odpovídají tyto pozemky jak svojí šířkou, tak svojí velikostí a z hlediska urbanistického, z hlediska umístění, z hlediska navazujících vazeb, tzn.			

přístupu na komunikaci resp. připojení na komunikaci, vč. připojení na technickou infrastrukturu (inženýrské sítě) splňují tyto pozemky kritéria při územním plánování.

Na výše uvedené pozemky je zajištěn příjezd z obou stran, pozemky jsou zajištěny vodou v podobě vodovodní přípojky a el. energie. Vodovodní přípojka a el. energie jsou součástí uvedených pozemků.

Dle návrhu ÚP jsou výše označené pozemky zařazeny v plochách zahrádek s vymezením území rezervy B-2. Jestliže pořizovatel navrhuje zařazení uvedených pozemků do území rezervy je takové zařazení dalším důvodem pro to, aby výše uvedené pozemky byly zařazeny resp. přiřazeny přímo k navazujícím plochám vymezených jako plochy změny - plocha pro bydlení B/r2.

O změnu v této části ÚP jsme žádali již v r.2010 a opětovně v r. 2013. V té době jsme byli odkázáni pracovníky územního plánování na to, že je zpracováván návrh ÚPmB a abychom navrhovanou změnu uplatnili v rámci návrhu změny ÚP.

Zásadně nesouhlasíme, aby pozemek p.č. [REDAKCE] byly zařazeny ve stabilizovaných plochách zahrádek.

Požadujeme, aby byla provedena požadovaná změna tak, že pozemky p.č. [REDAKCE] byly zařazeny v plochách změn – plochy pro bydlení B/r2 . Požadujeme, aby tato změna byla provedena jak v části textové, tak části grafické.

Příloha:

- informace o pozemku p.č. [REDAKCE]
- snímek z kat. mapy

V Brně dne 16.6.2020

**nehodící se škrtněte*

Informace o pozemku

Parcelní číslo:		
Obec:		
Katastrální území:		
Číslo LV:		
Výměra [m ²]:		
Typ parcely:	Parcela katastru nemovitostí	
Mapový list:		
Určení výměry:	Graficky nebo v digitalizované mapě	
Druh pozemku:	zastavěná plocha a nádvoří	

Součástí je stavba

Budova s číslem evidenčním:	
Stavba stojí na pozemku:	
Stavební objekt:	
Adresní místa:	

Vlastníci, jiní oprávnění

Vlastnické právo	Podíl

Způsob ochrany nemovitosti

Nejsou evidovány žádné způsoby ochrany.

Seznam BPEJ

Parcela nemá evidované BPEJ.

Omezení vlastnického práva

Nejsou evidována žádná omezení.

Jiné zápisy

Nejsou evidovány žádné jiné zápisy.

Řízení, v rámci kterých byl k nemovitosti zapsán cenový údaj

Nemovitost je v územním obvodu, kde státní správu katastru nemovitostí ČR vykonává [Katastrální úřad pro Jihomoravský kraj, Katastrální pracoviště Brno-město](#)

Zobrazené údaje mají informativní charakter. Platnost k 17.06.2020 09:00:00.

Informace o pozemku

Parcelní číslo:	[redacted]
Obec:	[redacted]
Katastrální území:	[redacted]
Číslo LV:	[redacted]
Výměra [m ²]:	[redacted]
Typ parcely:	Parcela katastru nemovitostí
Druh pozemku:	zahrada

Vlastníci, jiní oprávnění

[redacted]	Podíl
------------	-------

Nemovitost je v územním obvodu, kde státní správu katastru nemovitostí ČR vykonává Katastrální úřad pro Jihomoravský kraj, Katastrální pracoviště Brno-město

Zobrazené údaje mají informativní charakter. Platnost k 05.05.2020 09:00:00.

Informace o pozemku

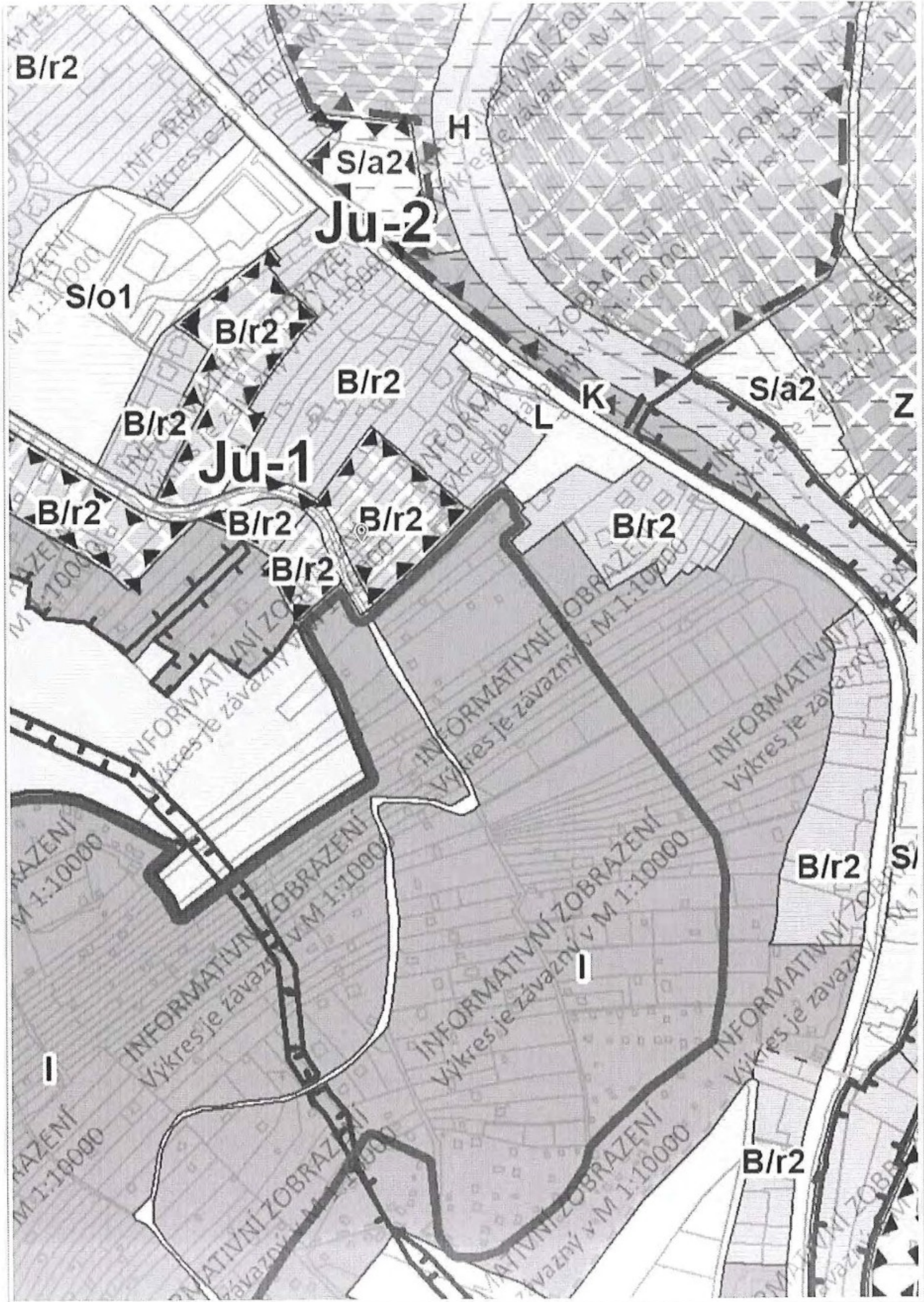
Parcelní číslo:	[redacted]
Obec:	[redacted]
Katastrální území:	[redacted]
Číslo LV:	[redacted]
Výměra [m ²]:	[redacted]
Typ parcely:	Parcela katastru nemovitostí
Druh pozemku:	zahrada


Vlastníci, jiní oprávnění

Vlastnické právo	Podíl
[redacted]	

Nemovitost je v územním obvodu, kde státní správu katastru nemovitostí ČR vykonává Katastrální úřad pro Jihomoravský kraj, Katastrální pracoviště Brno-město

Zobrazené údaje mají informativní charakter. Platnost k 05.05.2020 09:00:00.





MMB/0248718/2020

Námitka

Výrok:

Námitce se nevyhovuje.

Odůvodnění:

Předmětné pozemky v k.ú. Jundrov jsou dle platného ÚPmB součástí nestavební volné plochy s objekty pro individuální rekreaci. Plocha zahrádek je v návrhu nového ÚPmB vymezena v souladu s projednaným konceptem ÚPmB a v souladu se schváleným (dle § 30 odst.6 stavebního zákona) územně plánovacím podkladem "Územní studie Návrh využití zahrádkářských lokalit na území města Brna, ERA, 4/2018".

Návrhem nového ÚPmB je potvrzen stávající stav využití tohoto území současně s vymezením územní rezervy jako celku s budoucím potenciálem plochy pro rozvoj funkce bydlení. Tato lokalita je prostorově náročná a tudíž i problematická, je nutné ji vnímat a řešit pouze v ucelených částech a souvislostech, a to pro potřebu mj. komplexního řešení nevyhovujícího stavu technické a dopravní infrastruktury, vyřešení návaznosti na zastavěné území a zastavitelné plochy, prostupností území apod. Spolu s faktem ekonomické náročnosti i problematické proveditelnosti výstavby technické a dopravní infrastruktury v lokalitě Juranka, je tato lokalita v současnosti řešena v návrhu nového ÚP právě jako územní rezerva pro bydlení do doby její aktivace.

Věcná podstata způsobů vypořádání předmětného podání zůstává nadále relevantní, přestože návrh nového územního plánu města Brna prošel přepracováním s ohledem na Pokyny ZMB z roku 2022 a byl uveden do jednotného standardu ÚPD dle stavebního zákona a jeho prováděcích předpisů. Výše uvedené texty je tedy nutno chápat také ve smyslu těchto úprav.

Magistrát města Brna
Odbor územního plánování a rozvoje
Kounicova 67
601 67 Brno

+ PŘILOŽENÍ

DOBATEK M. 6

1635

Období platnosti:	
Došlo:	18-06-2020
Číslo:	0249012

Podatel: Jméno a příjmení:
Datum narození:
Trvale bytem:

Jsem – nejsem* spolu/vlastníkem nemovitosti v ploše dotčené navrhovanou změnou (uvést parcelní číslo isné stavby nebo identifikaci bytové či nebytové jednotky):
Parcel/y č. ve městě Brně v k. ú. **ŘEČKOVICE**
Medláanky [611743] a dále rodinného domu/bytu
který se nachází na parcele č. taktéž v k. ú. **ŘEČKOVICE**

(* nehodící se škrtněte)

Námítky – Připomínky* proti Návrhu Územního plánu města Brna, jeho grafické i textové části

Námítka/Připomínka* č. 1:

- Vymezení dotčeného území**

Medláanky-Řečkovice-Ivanovice, návrhové plochy Me-4 (na konci ul. V Újezdech) a R-3 (Řečkovická kasárna a okolí)

- Obsah**

- 1 - 4
○ Nesouhlasím s novou komunikací Medláanky-Ivanovice a požaduji její vypuštění z návrhu územního plánu.
- Požaduji změnit plochy C/v3 a B/v3 v návrhové ploše Me-4 na plochu městské zeleně Z pro vybudování nového Medláneckého parku.
- Požaduji zásadní snížení intenzity využití území v návrhové ploše R-3 a její změnu výhradně na méně intenzivní nízkopodlažní výstavbu do úrovně podlažnosti 2 a strukturu zástavby změnit na rezidenční nízkopodlažní r (konkrétně změnit plochy B/v3 a C/v3 na B/r2 a C/r2) a její funkční komunikační napojení do území té městské části, kde je tato výstavba plánována.
- Požaduji vypuštění územních rezerv B-7, B-8 a C-2 a zásadně redukovat navrhovaný rozsah záboru zemědělského půdního fondu.

- Odůvodnění**

- Povolením bytové výstavby kolem Řečkovických kasáren a její napojení sběrnou komunikací do Medláanek na ulici V Újezdech a Hudcovu nelze dodržet zákonné limity hluku z dopravy u stávající výstavby na ulici V Újezdech a Hudcova. Měření hluku z dopravy Krajskou hygienickou stanicí na ulici V Újezdech (u křižovatky V Újezdech/Nadační) bylo prokázáno již nyní limitní hodnota 53,5 dB hluku (měřeno pro denní dobu 6-22 hod). V případě povolení další bytové výstavby a její napojení na ulici V Újezdech se tato hluková zátěž z dopravy prokazatelně zvýší a překročí platný limit 55 dB pro denní dobu. Stávající výstavba při ulici V Újezdech je postavena tak blízko sběrné komunikaci, že nelze dále vysadit stromy, keře a izolační zeleň, která by hlukovost a prašnost z dopravy snížila.

Statutární město Brno
Magistrát města Brna

MMB/0249012/2020

listy: 1 přílohy: 1
druh: Dodatek

stránka 1 / 5



mmb1es7738f305 Doručeno: 18.06.2020

- Dalším měřením Státního zdravotního Ústavu a Krajskou hygienickou stanicí ze dne 28. 4. 2011 a 4. 5. 2011 byla prokázána hluková zátěž na ulici V Újezdech 56,4 dB + 1,7 dB. Hygienický limit pro území je dán zákonem na 55 dB. Je tedy prokázána přinejmenším limitní hluková zátěž z dopravy již dnes. Povolněním další zástavby a silniční propojkou Medlánky-Ivanovice dojde k dalšímu značnému nárůstu dopravy a překročení hygienických limitů hluku. Plánovači tyto limity musí nekompromisně respektovat. (Odkazují i na precedenční rozsudky Nejvyššího soudu 7 Tdo 991/2005 z 15. listopadu 2005 a Evropského soudního dvora C-237/07 z 25. 7. 2008.)
- Je zcela zřejmé a prokázáno dopravní studií MČ Medlánky (2011), že hlavní dopravní proud pojede směrem do Brna přes ulici V Újezdech a Hudcovu a z Brna naopak.
- Navrhovaná zástavba za Řečkovickými kasárny (plochy Cv3, Bv3 – smíšená obytná a bytová, volná, výška 16m) neodpovídá výšce a druhu stávající zástavby při ulici Terezy Novákové (Br2 – bytová rezidenční, výška 10m). Toto navrhované zintenzivnění zastavění a povolení výstavby dalších sídlišť a jejich napojení do Medláneckého údolí, kde se drží smog, podstatně zhorší hlukovou a imisní zátěž Medlánek. Lze tedy oprávněně namítat, že kromě hluku z dopravy, se dále podstatně zhorší imisní zátěž, především překročením limitu prachových částic PM10.
- Budova školy na ulici Hudcova, která těsně přiléhá sběrné komunikaci (nelze mezi ní a komunikací vysadit ani stromy ani keře, které by snížily hluk a prach) je již nyní velmi negativně zasažena dopravou a nelze ve třídách pravidelně větrat z důvodu hluku z dopravy a prachu.
- Měření prašnosti PM10 z 2. 2. 2011 - 3. 2. 2011 (69 µ/m3) prokázalo překročení hygienických limitů před ZŠ Hudcova. Propojení silnicemi Hudcova-Purkyňova situaci jenom zhorší. Na ulici Hudcova kromě základní školy je i Mateřská škola a SOS vesnička.
- V neposlední řadě odůvodňují velkým zábořem kvalitní zemědělské půdy I, II a III stupně ochrany
- V konceptech nového ÚP bylo počítáno s velkou plochou městské zeleně na konci ulice V Újezdech, která nyní v návrhu zcela chybí. U Ivanovic se počítá s plochou městské zeleně Z u Medlánek nyní nikoliv. Návrh vůbec nepočítá s nedávnou výsadbou na pozemcích v této lokalitě plocha Me-4. Změnou ploch Cv3 a Bv3 v ploše Me-4 na plochu městské zeleně dojde k rozvoji těchto výsadeb a umožní realizaci nového Medláneckého parku mezi Medlánkami a Řečkovici. Dojde k posílení rekreační a pobytové funkce pro stávající i nové obyvatele.

Námítka/Připomínka* č. 2:

- **Vymezení dotčeného území**

Medlánky, návrhové plochy územních rezerv pro bytovou výstavbu B-6 (zahrady při ul. Výcházková a Turistická) a komunikací O-5 (Turistická-V Újezdech/nadační) a O-6 (Purkyňova-Turistická)

- **Obsah**

- Požadují vypuštění územních rezerv B-6 (Medlánecké zahrádky) a územních rezerv pro komunikace O-6 (Purkyňova-Turistická) a O-5 (Turistická-V Újezdech/nadační) a zachování ploch zahrádek I.

- **Odůvodnění**

- Povoláním územních rezerv pro budoucí povolení výstavby v zahrádkách a její napojení silnicemi na ulici V Újezdech/Nadačnické a Purkyňovu dojde k nevratnému poškození charakteru Medlánek ve všech směrech, nejen z hlediska ochrany přírody a rekreační funkce Medlánek, ale především z hlediska pohody zdejšího bydlení a kvality prostředí.
- Jako vysoce problematické a nevhodné vidím navrhovanou územní rezervu pro zástavbu zahrádek pod vrcholem Bosně a silniční propojení z ul. V Újezdech/Nadačnické na ul. Turistickou (u křížku), která je vedena těsně kolem dětského hřiště a přes biokoridor kolem Medláneckého potoka. Dále pak silniční průtah z ul. Turistické (u křížku) na ulici Purkyňova.

Námítka/Připomínka* č. 3:

- **Vymezení dotčeného území**

Medlánsko-Komín, silnice kolem Medláneckého letiště a nový zadní vstup do ZOO

- **Obsah**

- | | | |
|----------|--|----------|
| 6 | <ul style="list-style-type: none">◦ Požadují vypuštění nového zadního vstupu do ZOO a k ní navrhované silnice kolem Medláneckého letiště (území přestavby, které umožňuje stavbu silnice).◦ Požadují vypuštění silnice kolem letiště z veřejně prospěšných staveb (Vy/O/0346)◦ Požadují zmenšit rozsah plochy pro rozvoj ZOO tak, aby byl vytvořen prostor pro plynulý přechod areálu do přírodního zázemí v krajině a umožněno nezbytné doplnění trvalých liniových prvků krajinné zeleně pro posílení vodozadržných funkcí krajiny, boj se suchem a migrací rostlin a živočichů. | 6 |
| - | | - |
| 8 | | 8 |

- **Odůvodnění**

- Silnice kolem Medláneckého letiště a její přivedení k novému zadnímu vstupu do ZOO nenávratně poškodí rekreační lokalitu využívanou vícero městskými částmi.
- Pro zachování současných rekreačních hodnot je nutné zachovat stávající stav bez automobilové dopravy.
- V ZOO Brno je dlouhodobě plánována nákladná investice za stovky milionů do vybudování nového vstupu s parkovištěm od ulice Ondrovy a do nových atrakcí.
- K přesměrování návštěvníků mimo tento hlavní vstup není žádný důvod a navíc je ekonomicky nevhodné nejen pro ZOO, ale i pro město (budování nákladné komunikační infrastruktury, zatěžování dalších oblastí bydlení dopravou) a jeví se jako účelové.
- V okolí letiště jsou dle opatření obecné povahy civilního úřadu pro letectví (vydané 8.4.2020, spis. zn.: 16/730/0051/OPLKCM/01/20) stanovena ochranná pásma, mimo jiných také proti klamavým a nebezpečným světlům. Tyto ochranná pásma budou povolením silnice kolem Medláneckého letiště porušena.

Námítka/Připomínka* č. 4:

- **Vymezení dotčeného území**

Medlánsko, lokalita Technologického parku Me-1 (od Medláneckého parku ke stávající konečné tramvaje č. 12)

- **Obsah**

9

o Nesouhlasím s povolením výstavby bytových domů, které umožňují plochy C/v3 (plocha smíšená obytná) a požaduji jejich změnu na plochy W/v3 (komerční vybavenost/kanceláře).

1

o Nesouhlasím s navrhovanou sběrnou komunikací z technologického parku k ZŠ Hudcova a požaduji změnu na plochu přestavby od navrhované nové konečné tramvaje č. 12 (u stávající panelky) k ZŠ Hudcova.

0

9

1

0

• Odůvodnění

- o V konceptech nového ÚP se v těchto plochách navrhovali pouze kancelářské objekty nikoliv bytové domy
- o Povolení výstavby bytových domů s obchody v této lokalitě dojde k překročení kapacity ZŠ Hudcova v Medlánkách, která je již nyní na hranici kapacity
- o Budova školy na ulici Hudcova, která těsně přiléhá sběrné komunikaci (nelze mezi ní a komunikací vysadit ani stromy ani keře, které by snížili hluk a prach) je již nyní velmi negativně zasažena dopravou a nelze ve třídách pravidelně větrat z důvodu hluku z dopravy a prachu. Z těchto důvodů nelze přivést ještě shora na křižovatku Hudcova u školy kapacitní sběrnou komunikaci z lokalit Technologického parku.
- o Měření prašnosti PM10 z 2. 2. 2011 - 3. 2. 2011 (69 μm^3) prokázalo překročení hygienických limitů před ZŠ Hudcova. Propojení silnicemi Hudcova-Purkyňova situaci jenom zhorší. Na ulici Hudcova kromě základní školy je i Mateřská škola a SOS vesnička.

Výše uvedené námitky/připomínky* dále odůvodňují a požadují:

Požadují dodržet:

Požadují aby při posuzování těchto návrhů byla plně respektovaná závazná Směrnice Rady EU 96/62/ES o posuzování a řízení kvality vnějšího ovzduší, kde jsou stanoveny dnes platné zákonné limity pro prašnost (PM10), ale i závazná Směrnice Evropského parlamentu a Rady 2008/50/ES ze dne 21. 5. 2008 o kvalitě ovzduší a čistším ovzduší pro Evropu, kterou jsou státy EU vázány zavést přísnější normy pro prašnost (PM10 a PM2.5).

Státní politiku životního prostředí České republiky 2012–2020 – přehled vybraných cílů - snížit zábory nenarušené krajiny pro nové aktivity, chránit kvalitní segmenty přírodního charakteru v zastavěných územích. - **Chránit půdu před zábory a neodpovědným rozšiřováním měst a obcí mimo současná zastavěná území.** - **Uplatňovat všeobecnou strategii šetrné dopravy a její minimalizace.** - **Zastavit zvyšování hluku, zejména dopravního.**

Akční plán zdraví a životního prostředí ČR - **Zastavit nárůst hluku, zejména dopravního a snižovat expozici hluku prostředky územního plánování.**

Dlouhodobý program zlepšování zdravotního stavu obyvatelstva ČR. Zdraví pro všechny v 21. století (2002) – přehled vybraných cílů - Snižovat vliv dopravy na životní prostředí a zdraví obyvatel. - **Kontrolovat dodržování přípustné hladiny hluku.**

Opatření obecné povahy civilního úřadu pro letectví (vydané 8.4.2020, spis. zn.: 16/730/0051/OPLKCM/01/20), které vymezuje ochranná pásma s výškovým omezením staveb, proti nebezpečným a klamavým světlům a dalších omezeních obsažených v tomto opatření.


Navrhované změny v návrhu nového ÚP města Brna by vedly, jak k zásahu do mých práv na příznivé životní prostředí, v právu na nerušené užívání své nemovitosti, ale také k zásahu do mých vlastnických práv, neboť cena mnou vlastněných nemovitostí by se v případě uskutečnění záměrů v návrhu územního plánu snížila.

Všechny pozitivní přírodní, kulturní, civilizační a estetické hodnoty Medlánek vedle své jedinečnosti, které Medláňákům dávají, tedy zároveň tvoří limity jejího rozvoje, a to jak v pozitivním tak negativním slova smyslu s ohledem na trvalou udržitelnost zdejšího území. Další navrhovaná rozsáhlá bytová výstavba v lokalitě za Duhovými Poli směrem k Ivanovicím, případně bytová výstavba na úkor zahrádek a nové silniční spojky s Ivanovicemi, Komínem a průtahy Medláňákami by ve svém důsledku znamenaly významné snížení kvality zdejšího bydlení, který nelze v žádném případě vnímat jako trvale udržitelný rozvoj území. Nelze v žádném případě považovat za vhodné ani rozumné, aby připravovaný rozvoj města Brna byl prováděn na úkor kvality bydlení a životního prostředí obyvatel Medlánek, přičemž návrh územního plánu takové negativní dopady ve svém důsledku přináší. Mám za to, že navržené řešení není v souladu s cílem územního plánování ve smyslu stavebního zákona.

V Brně dne 2020

17. 6.

Podpis



+ DODATEK

Dodatek k námitkám proti Návrhu Územního plánu města Brna :

Jako vlastník par.č [REDAKCE], kat.ú. Řečkovice (RD) se cítím přímo dotčen jednak vybudováním plánované komunikací Medlánky-Ivanovice v rozsahu napojení v ul. V Újezdech až po kruhový objezd u Bauhausu v Ivanovicích.

Za plotem naší zahrady začíná k.ú. Medlánek a blízkost plánované komunikace s větší frekvencí aut přinese do naší blízkosti hluk, prašnost a zahuštěnou dopravu. V oblasti Me-4 nám navrhovaná plocha C/v3 (smíšená výstavba) a B/v3 (bytová výstavba s výškou 16m) přímo naruší intimitu bydlení z důvodu nedostatečné vzdálenosti od plánovaných staveb a z důvodu vizuálních kontaktů. Uplatňujeme tedy námitku proti výše uvedené komunikaci i výstavbě v ploše Me-4 a požadujeme obě tyto uvažované stavby vypustit z Návrhu Územního plánu m.Brna.

Krásné medlánecké údolí, které teď máme před očima výše plánovanou výstavbou ztratí svoji tvář a její nezaměnitelný charakter. Naše bydlení se znehodnotí a to nejen nám, ale i našim dětem a vnukům a původní záměr žít s výhledem na čisté Medlánky vezme za své.

Tento medlánecký kout vytváří naprosto synergické soužití člověka s přírodou a může být výkladní skříň celého Brna. Navrhovanou masivní zástavbou a realizací nesmyslné komunikace bude stávající podoba Medlánek nenávratně ztracena a zmrzačena.

Z výše uvedených důvodů tedy apeluji na možnost ponechat Medlánky v původním stavu, což je i přání všech účastníků diskuze na Sýpce v Medlánkách , potažmo celých Medlánek a okrajové části Řečkovic.

Nejvíc nám prospějete tím, když v Medlánkách nebudete dělat vůbec nic.

Dne : 17.6.2020



MMB/0249012/2020

Námítka č.1

Výrok:

Námítce se nevyhovuje.

Odůvodnění:

V rámci podání je vysloven požadavek na vypuštění komunikačního propojení mezi Medláncami a Ivanovicemi, od ulice V Újezdech, označeným ve výkrese 2.2 jako R/1.

Vyhodnocení z r. 2020:

„Záměr R/1 má přímou souvislost s rozvojem MČ Brno-Řečkovice a MČ Brno-Ivanovice a tento záměr nelze vypustit, ale jeho podoba dozná změn.

V upraveném návrhu budou doplněny plochy rozvoje na k.ú. Ivanovice a záměr R/1 nebude propojován na k.ú. Medlánců a bude veden v koridoru ulice Terezy Novákové (záměr R/31).“

Pro dokladování transparentnosti procesu vyhodnocení podání a pro úplnost uvádíme, že v předmětném území došlo ke změně. Ve výsledném řešení Návrhu nového ÚPmB byla poloha záměru R/1 upravena a záměr je připojen na ulici Žilkovu v MČ Brno-Řečkovice a Mokrý Hora. S územím MČ Brno-Medlánců není propojen.

Tato změna však nemá vliv na podstatu vyhodnocení požadavku podatele.

Věcná podstata způsobů vypořádání předmětného podání zůstává nadále relevantní, přestože návrh nového územního plánu města Brna prošel přepracováním s ohledem na Pokyny ZMB z roku 2022 a byl uveden do jednotného standardu ÚPD dle stavebního zákona a jeho prováděcích předpisů. Výše uvedené texty je tedy nutno chápat také ve smyslu těchto úprav.

Námítka č.2

Výrok:

Námítce se vyhovuje částečně.

Odůvodnění:

Požadujete změnit v návrhové ploše Me-4 plochy C/v3 a B/v3 na plochu městské zeleně. Na základě doporučení samosprávy města k vypořádání námitek a připomínek doručených k projednanému Návrhu nového ÚP nebudou návrhové stavební plochy bydlení B a smíšená obytná C v části lokality Me-4 (severně ulice V Újezdech) vymezeny. Zůstane zachováno stávající funkční využití dle platného ÚPmB – pro zemědělský půdní fond, požadovaná plocha městské zeleně pro nový park nebude vymezena. Rozvojová lokalita Me-4 bude zredukována a zůstane pouze část s návrhovými plochami pro veřejnou vybavenost.

Věcná podstata způsobů vypořádání předmětného podání zůstává nadále relevantní, přestože návrh nového územního plánu města Brna prošel přepracováním s ohledem na Pokyny ZMB z roku 2022 a byl uveden do jednotného standardu ÚPD dle stavebního zákona a jeho prováděcích předpisů. Výše uvedené texty je tedy nutno chápat také ve smyslu těchto úprav.

Námítka č.3

Výrok:

Námítce se částečně vyhovuje.

Odůvodnění:

Pro dokladování transparentnosti procesu vyhodnocení podání je uveden také mezitímní pracovní výrok a odůvodnění, tj. vyhodnocení z r. 2020:

Námítce nebylo v roce 2020 vyhověno, protože: Podatel požadujete v rozvojové lokalitě R-3 snížit výškovou úroveň a strukturu zástavby v plochách B a C z v3 na r2. To by však znamenalo eliminovat úroveň vhodnou pro městskou zástavbu v úrovni 6-16 m na úroveň pro rezidenční zástavbu s rodinnými domy do úrovně jen 10 m. Lokalita není určena pro výstavbu rodinných domů, je vhodná zejména pro zástavbu nízkopodlažních obytných

domů. Pouze v okrajových plochách navazujících na výstavbu stávajících rodinných domů byla zvolena výšková úroveň 2.

Konečné rozhodnutí o námítce a odůvodnění tohoto rozhodnutí se vztahuje k výslednému řešení Návrhu nového ÚPmB:

Věcný obsah námítky byl uplatněn opakovaně při 1. opakovaném veřejném projednání. Podatel požaduje změnit regulativy u ploch v rámci předmětné rozvojové lokality z B/v3 a C/v3 na B/r2 a C/r2. Podnět na změnu regulativu u předmětné plochy B/k3 na B/r2 podala také MČ Brno-Řečkovice. Určený zastupitel RNDr. Filip Chváta, PhD. dle § 53 odst. (1) stavebního zákona uplatnil v procesu vyhodnocování výsledků projednání dopisem č.j. MMB/0477610/2021 ze dne 13.9.2021 na základě doporučení RMB R8/168 konané dne 1.9.2021 podnět na zohlednění místních zájmů MČ Brno-Řečkovice a to u plochy bydlení v lokalitě Díly (mezi areálem kasáren a zástavbou v ul. Žilkova) snížit výšku zástavby na 2; tj. na místo uvedené B/k3 změnit regulativ na B/r2. Městské části jsou dle Statutu města Brna oprávněny uplatňovat právo na místní samosprávu ve specifickém režimu prostřednictvím vyjádření k projednávaným územně plánovacím dokumentacím.

Na základě výsledků projednání byly místní zájmy městské části Brno-Řečkovice zohledněny a Návrh pro druhé veřejné opakované projednání bude upraven (u předmětné plochy dojde ke změně regulativu z B/k3 na B/r2 a k vymezení plochy smíšené obytné C/k3 podél budoucí městské třídy). Touto úpravou je částečně reagováno také na požadavek podatele.

Plochy smíšené obytné C/k3 (potažmo C/v3) zůstanou ovšem zachovány v původní podobě (nebude se měnit ani výška ani uspořádání zástavby). Plochy smíšené obytné (C) jsou vymezeny podél plánovaných komunikací, respektive podél budoucí městské třídy. Vyšší úroveň zástavby i kompaktní uspořádání zástavby je u nich zvoleno záměrně, aby bylo zajištěno odclonění negativních vlivů dopravy od ploch bydlení, které se nachází za nimi. Jejich navrhování podél rušnějších komunikací a městských tříd je pravidlem v celém ÚPmB.

Věcná podstata způsobů vypořádání předmětného podání zůstává nadále relevantní, přestože návrh nového územního plánu města Brna prošel přepracováním s ohledem na Pokyny ZMB z roku 2022 a byl uveden do jednotného standardu ÚPD dle stavebního zákona a jeho prováděcích předpisů. Výše uvedené texty je tedy nutno chápat také ve smyslu těchto úprav.

Námítka č.4

Výrok:

Námítce se vyhovuje částečně.

Odůvodnění:

Na základě rozhodnutí Rady města Brna (RMB), které přijala na schůzi RMB č.R8/127 zahájené dne 20.1.2021 s pokračováním dne 25.1.2021, uplatnil určený zastupitel, radní pro územní plánování RNDr. Filip Chváta, PhD. u pořizovatele připravovaného Územního plánu města Brna – Odboru územního plánování a rozvoje MMB, ve smyslu § 53 odst. (1) zákona č. 183/2006 sb., o územním plánování a stavebním řádu, ve znění pozdějších předpisů, podnět, aby vyhodnocení výsledků projednání dokončil v souladu s doporučením RMB. RMB doporučila řešení u problematických oblastí rozvoje města stěžejního charakteru, u předmětné územní rezervy B-7, B-8 a C-2 následujícím způsobem:

„Vzhledem k tomu, že došlo na úrovni ZÚR JMK k rozhodnutí o umístění koridoru komunikace R-43 na území města Brna, je možné učinit rozhodnutí a aktivovat územní rezervy tj. územní rezervy převést zpět do zastavitelných ploch dle projednané a vybrané varianty Konceptu ÚPmB či dílčích úprav. Aktivaci územních rezerv převedením do zastavitelných ploch však nelze v úpravě Návrhu ÚPmB před opakovaným veřejným projednáním doporučit, ale až po první aktualizaci nového ÚPmB v rámci Zprávy o uplatňování ÚPmB, případně samostatnou změnou nového ÚPmB. V Návrhu ÚPmB by tak byly územní rezervy ponechány vyjma těch, kde je na základě výsledků projednání doporučeno jejich vypuštění (např. právě předmětná B-7). V současné době je žádoucí aktivovat územní rezervu B-8 pro bydlení a C-2 na k.ú. Medlánek pro smíšené využití...“.

Na základě uvedeného pořizovatel dává pokyn územní rezervu B-7 z návrhu ÚPmB vypustit a územní rezervu B-8 aktivovat pro bydlení a C-2 pro smíšenou funkci v souladu s podnětem určeného zastupitele.

Věcná podstata způsobů vypořádání předmětného podání zůstává nadále relevantní, přestože návrh nového územního plánu města Brna prošel přepracováním s ohledem na Pokyny ZMB z roku 2022 a byl uveden do jednotného standardu ÚPD dle stavebního zákona a jeho prováděcích předpisů. Výše uvedené texty je tedy nutno chápat také ve smyslu těchto úprav.

Námítka č.5

Výrok:

Námítce se vyhovuje částečně.

Odůvodnění:

Předmětem námítky je požadavek na vypuštění územních rezerv pro bydlení B-6 a územních rezerv O-5 a O-6 pro veřejná prostranství. Z důvodu nesouhlasu MČ Brno-Medlánky s rozvojem na k.ú. území Medlánek bude územní rezerva B-6 vypuštěna a území bude ponecháno za účelem využití pro zahrádky I.

Na základě rozhodnutí Rady města Brna (RMB), které přijala na schůzi RMB č.R8/127 zahájené dne 20.1.2021 s pokračováním dne 25.1.2021 a 27.1.2021, uplatnil určený zastupitel, radní pro územní plánování RNDr. Filip Chvátal, PhD. u pořizovatele připravovaného Územního plánu města Brna – Odboru územního plánování a rozvoje MMB, ve smyslu § 53 odst. (1) zákona č. 183/2006 sb., o územním plánování a stavebním řádu, ve znění pozdějších předpisů podnět, aby vyhodnocení výsledků projednání dokončil v souladu s doporučením RMB. RMB doporučila řešení u problematických oblastí rozvoje města stěžejního charakteru, jednou z nich bylo i vypuštění územních rezerv na území Medlánek v souladu s požadavky MČ Brno-Medlánky. Z tohoto důvodu lze námítce částečně vyhovět a územní rezervu B-6 vypustit s tím, že území bude ponecháno za účelem využití pro zahrádky I.

Vzhledem k nesouhlasu s původním vedením koridoru územní rezervy O-5 centrem Medlánek byla následně naznačena možnost změny jejího trasování. Tuto úpravu však z časových důvodů nebylo možné prověřit v potřebné podrobnosti a s podrobnějším vyhodnocením dopadů a vlivů na území.

Aby bylo možné podrobněji prověřit toto území jednak z hlediska koncepce dopravy (Odboru dopravy MMB) a z hlediska územních dopadů (Odboru územního plánování a rozvoje MMB), bylo rozhodnuto z pozice pořizovatele o jejich vymezení.

Z tohoto důvodu bude územní rezerva O-6 v Návrhu ponechána beze změny a územní rezerva O-5 bude upravena do koridoru v návaznosti od územní rezervy O-6 po propojení se záměrem R/1.

Po zpracování podrobnějších prověřovacích studií budou vyhodnoceny dopady do území a až následně na základě doporučení bude rozhodnuto o těchto územních rezervách.

Územní rezerva O-6 bude ponechána v nezměněné podobě, koridor územní rezervy O-5 bude upraven a veden v pokračování územní rezervy O-6 směrem k záměru R/1.

Věcná podstata způsobů vypořádání předmětného podání zůstává nadále relevantní, přestože návrh nového územního plánu města Brna prošel přepracováním s ohledem na Pokyny ZMB z roku 2022 a byl uveden do jednotného standardu ÚPD dle stavebního zákona a jeho prováděcích předpisů. Výše uvedené texty je tedy nutno chápat také ve smyslu těchto úprav.

Námítka č.6 Námítka č.7

Výrok:

Námítce se nevyhovuje.

Odůvodnění:

Tangenciální propojení městských částí Brno-Komín a Brno - Bystrc s MČ Brno-Medlánky je dlouhodobě sledované už v platném ÚPmB, pro které je zde vymezena plocha komunikací a

prostranství místního významu s navazující plochou krajinné zeleně pro možnost umístění stromořadí či jiného krajinného prvku v rekreačně využívaném území. V Návrhu nového ÚPmB se rovněž v kontinuitě se stávajícím ÚPmB vymezuje plocha veřejného prostranství, která kopíruje stávající zpevněnou cestu vedoucí přes předmětné území (agreguje částečně i návrhovou plochu krajinné zeleně KV ze stávajícího ÚPmB, což je dáno měřítkem nového ÚPmB) a která vytváří podmínky pro žádoucí prostupnost územím. Z hlediska koncepce uspořádání dopravy slouží tato plocha pro vedení samostatné cyklotrasy. Zajišťuje dopravní obsluhu pro rozvojovou část brněnské ZOO ze strany Brna-Bystrce a stabilizovaného areálu Pily ČR, dále pak stabilizovaného areálu Policie ČR a medláneckého letiště ze strany Brna-Medlánek. Převážná část území je však určena pro nestavební využití, které negeneruje dopravní zatížení. Koridor již v současné době plní funkci obsluhy navazujících pozemků a jeho vymezení je nezbytné. Jeho šířka neznamená „výstavbu“ komunikace v celé šíři, ale umožňuje „kultivaci“ nevyhovujícího stavu a doplnění např. oboustranného stromořadí a zvýšení kvality prostupnosti pro pěší a cyklisty. To, jakým způsobem bude upraven provoz na tomto propojení nebo případně rozdělení na provozně nezávislé úseky není předmětem řešení územního plánu, ale úpravy organizace dopravy, která stanoví podmínky provozu, případně zamezí průjezdu nebo omezí některé nežádoucí pohyby.

Na základě rozhodnutí Rady města Brna (RMB) konané na schůzi RMB č.R8/127 zahájené dne 20.1.2021 s pokračováním dne 25.1.2021, uplatnil určený zastupitel, radní pro územní plánování RNDr. Filip Chvátal, PhD. u pořizovatele připravovaného Územního plánu města Brna – Odboru územního plánování a rozvoje MMB, ve smyslu § 53 odst. (1) zákona č. 183/2006 sb., o územním plánování a stavebním řádu, ve znění pozdějších předpisů, podnět, aby vyhodnocení výsledků projednání dokončil v souladu s doporučením RMB. Co se týče problematické oblasti rozvoje města RMB doporučila komunikační propojení Komín – Medlánek řešit jako návrhovou plochu veřejného prostranství O s tím, že část tohoto koridoru v prostoru od odbočky k rozvojové ploše ZOO k areálu Policie ČR bude stabilizován v rozsahu platného ÚPmB (bez integrace plochy zeleně).

Rozvojová lokalita Kn-6 pro rozvoj Zoologické zahrady musí mít územním plánem zajištěnou možnost dopravního napojení. Vymezení plochy veřejných prostranství pro zajištění dopravního napojení do západního vstupu ZOO tedy nelze vypustit.

Z výše uvedeného dále vyplývá, že veřejně prospěšná stavba Vy/O/0346 zůstane zachována.

Věcná podstata způsobů vypořádání předmětného podání zůstává nadále relevantní, přestože návrh nového územního plánu města Brna prošel přepracováním s ohledem na Pokyny ZMB z roku 2022 a byl uveden do jednotného standardu ÚPD dle stavebního zákona a jeho prováděcích předpisů. Výše uvedené texty je tedy nutno chápat také ve smyslu těchto úprav.

Pro úplnost doplňujeme, že na základě Pokynu č. 6) "Důkladné opakované posouzení připomínek městských částí z veřejného projednání" Zastupitelstva města Brna ze dne 21.06.2022, došlo v území kolem areálu bývalého JZD k úpravě návrhu spočívající v zapracování řešení dle ÚS Komín, Palcary - jih (Ing.arch. Jenčková, 08/2022). V území jsou nově vymezeny plochy smíšené obytné všeobecné, plochy občanského vybavení veřejného a s tím spojené upravené vedení dopravní infrastruktury.

Námítka č.8

Výrok:

Námítce se nevyhovuje.

Odůvodnění:

Rozsah rozvojové plochy Kn-6 "Zoologická zahrada" zpracovatel vyhodnotil na základě II. varianty Konceptu, která byla upravena na základě Pokynů pro zpracování Návrhu ÚPmB, které schválilo Zastupitelstvo města Brna usnesením č. ZM7/3871 na zasedání konaném dne 19. 6. 2018; a vychází taktéž z Generelu rozvoje ZOO města Brna z roku 2006. Plocha je určena pro expozici Safari. Zahrnuto je i plánované lokální biocentrum s regionálním biokoridorem.

Územní plán se netvoří na období v řádech jednotek let, ale na období několika desetiletí. Z toho důvodu nelze k vymezování nových návrhových ploch přistupovat prizmatem aktuálních plánů a projektů, ale je nutné umožnit vhodné rozšíření předmětných záměrů (v našem případě ZOO) i v dlouhodobém časovém horizontu.

Řešená lokalita bezprostředně navazuje na stávající areál brněnské ZOO, u kterého tak může dojít k plánovanému rozšíření. Je třeba uvést, že navrženým řešením dojde ke zmenšení ploch velkovýrobně obhospodařovaného půdního fondu, k jeho záboru však dojde s naprostým ohledem na přilehlé zemědělské plochy, u kterých nedojde ani ke snížení jejich prostupnosti ani ke ztížení jejich obhospodařování. SEA stanovuje, že plochy jsou akceptovatelné bez dalších podmínek nad rámec podmínek stanovených v ÚP.

Z toho důvodu bude rozvojová plocha Kn-6 ponechána v nezměněném stavu a ponechána bude také možnost nového vstupu na severní straně lokality. Návrh ÚPmB ovšem nestanovuje, a není to ani v jeho kompetenci, jaká bude konkrétní funkce a využití tohoto vstupu (např. zda půjde o vstup pro veřejnost nebo pouze o technický vstup). Z Návrhu ÚPmB bude vypuštěna plocha veřejného prostranství původně vymezená pro umístění parkoviště u tohoto severního vstupu.

Věcná podstata způsobů vypořádání předmětného podání zůstává nadále relevantní, přestože návrh nového územního plánu města Brna prošel přepracováním s ohledem na Pokyny ZMB z roku 2022 a byl uveden do jednotného standardu ÚPD dle stavebního zákona a jeho prováděcích předpisů. Výše uvedené texty je tedy nutno chápat také ve smyslu těchto úprav.

Námítka č.9

Výrok:

Námítce se nevyhovuje.

Odůvodnění:

Nesouhlasíte s případnou výstavbou bytových domů, kterou umožňují předmětné plochy smíšené obytné v rozvojové lokalitě Me-1 a požadujete změnu ve prospěch ploch komerční vybavenosti (W/v3).

Zpracovatel prověřil nutnost doplnit plochy komerční vybavenosti, a to v severní a jižní části lokality v návaznosti na realizované areály při ulici Purkyňova. Navyšování dalších ploch W není v lokalitě nutné (vyjma ploch v jihozápadní a severozápadní části předmětné lokality, které doplňují souvislý pás ploch komerční vybavenosti a byl u nich ponechám způsob využití W a vymezené plochy W v severní části). Přeměnou původně plánovaných ploch W na plochy smíšené obytné (C) je reagováno na deficitní funkci bydlení, což je jeden z hlavních problémů současné doby. Zvýšení možnosti stavět objekty pro bydlení, resp. pro smíšenou funkci, je základním požadavkem města a jde o jednu z hlavních úloh územního plánu. Předepsaná územní studie prověří potřebu umístění občanského vybavení, mateřské školy a veřejného prostranství o ploše min. 3000 m². Pro tyto funkce je vhodná smíšená obytná plocha, mezi jejíž hlavní využití patří mimo bydlení také občanské vybavení shodné s plochami V a W, maloobchod, služby a nerušící výroba a sport. Ve smíšené obytné ploše je také nutné dodržet regulativ 30 % zeleně pro disponibilní pozemky, což se v plochách W v takové míře nevyžaduje. Navržení plochy smíšené obytné je z výše uvedených důvodů vhodnější jak plochy komerční vybavenosti W.

Věcná podstata způsobů vypořádání předmětného podání zůstává nadále relevantní, přestože návrh nového územního plánu města Brna prošel přepracováním s ohledem na Pokyny ZMB z roku 2022 a byl uveden do jednotného standardu ÚPD dle stavebního zákona a jeho prováděcích předpisů. Výše uvedené texty je tedy nutno chápat také ve smyslu těchto úprav.

Námítka č.10

Výrok:

Námítce se vyhovuje částečně.

Odůvodnění:

V rámci podání je vysloven nesouhlas se záměrem komunikačního propojení sběrného významu, označeného jako Me/1 z ul. Purkyňova do ul. Hudcova.

V souvislosti s úpravou komunikačních propojení v MČ Brno-Medlánky bude v návrhu pro opakované veřejné projednání upraven systém sběrných komunikací v území. Propojení sběrného charakteru Me/1 bude sledováno v upravené poloze souběžně s ulicí Hradeckou.

Prostup v území z ulice Purkyňovy do ulice Hudcovy je žádoucí ponechat jako koridor veřejného prostranství.

Věcná podstata způsobů vypořádání předmětného podání zůstává nadále relevantní, přestože návrh nového územního plánu města Brna prošel přepracováním s ohledem na Pokyny ZMB z roku 2022 a byl uveden do jednotného standardu ÚPD dle stavebního zákona a jeho prováděcích předpisů. Výše uvedené texty je tedy nutno chápat také ve smyslu těchto úprav.

1638

MAJ
Odšediv
Doslo:	18-03-2020
Pril.:	0249016

Adresát: Magistrát města Brna, Odbor územního plánování a rozvoje, Kounicova 67, 601 676 Brno

Podatel:
Jméno a příjmení
Trvale bytem: ...



Jsem – nejsem* vlastníkem nemovitosti v ploše dotčené navrhovanou změnou (uvést parcelní číslo pozemku nebo katastrální území:



Rečkovice

(* nehodící se škrtněte)

NÁMITKA – PŘIPOMÍNKA* proti Návrhu Územního plánu města Brna, jeho grafické i textové části

Vznáším námitky – připomínky označené níže křížkem:

- | | | |
|-------------|---|-------------|
| 1 | <input type="checkbox"/> Požadujeme zásadně redukovat navrhovaný rozsah záboru zemědělského půdního fondu a navrhované navýšení zastavěnosti v k. ú. Medláňky. | 1 |
| 2
-
6 | <input type="checkbox"/> Požadujeme vypuštění plánovaných komunikací: <ul style="list-style-type: none"> o mezi Komínem (resp. Bystrčí) a Medláňkami se zaústěním do ulice Turistické (navržené jako veřejné prostranství se zábořem ploch polí a zahrádek v lokalitě u křížku pro budoucí silnici), o mezi Medláňkami a Ivanovicemi od ulice V Újezdech pod kasárnami v Rečkovících (R/1), o mezi Technologickým parkem (ul. Purkyňovou) a ulicí Hudcovou, ústící naproti ZŠ (Me/1). <input type="checkbox"/> Požadujeme vypuštění plánovaných územních rezerv pro komunikace: <ul style="list-style-type: none"> o mezi ulicí Turistickou (od křížku) a ulicí Purkyňovou mezi Medláneckými kopci, o mezi ulicí Turistickou a ulicí V Újezdech. | 2
-
6 |
| 7 | <input type="checkbox"/> Nesouhlasíme s novým dopravním propojením mezi ulicemi V Újezdech a K Babě v rozvojové ploše Me-3. | 7 |
| 8 | <input type="checkbox"/> Požadujeme změnit plánovanou výstavbu na poliích mezi Medláňkami, Rečkovícemi a Ivanovicemi výhradně na méně intenzivní nízkopodlažní výstavbu do úrovně podlažnosti 2, ideálně výstavbu rodinných domů a jejich funkční komunikační napojení do území té městské části, kde je tato výstavba plánována. Požadujeme zásadní snížení intenzity využití území celých rozvojových ploch R-3 a Me-4 (méně obyvatel, méně pracovníků) a to také výrazným rozšířením ploch zeleně Z, kterých by mělo být násobně více, než je v lokalitě plánováno. | 8 |
| 9 | <input type="checkbox"/> Požadujeme v rozvojové ploše Me-4 pod ulicí V Újezdech plochu V/a2 ponechat v navrhovaném umístění podél stávající komunikace, avšak její celkový rozsah zmenšit na rozsah dle stávajícího ÚP tak, aby tato plocha začínala až za křížovatkou s ulicí Nadační; ve zbývajících ploše vymezit plochu zeleně Z. | 9 |
| 1
0 | <input type="checkbox"/> Požadujeme novou výstavbu v rozvojové ploše Me-4 podmínit prověřením v rámci územní studie s ohledem na přilehlou rekreačně sportovní oblast a zachování plnohodnotného prostupu do této oblasti. | 1
0 |
| 1
1 | <input type="checkbox"/> Požadujeme zásadní snížení intenzity využití území Geofyziky a Medlánecké cihelny v rozvojové ploše R-8 (méně obyvatel, méně pracovníků), aby byl rozvoj těchto lokalit únosný pro stávající infrastrukturu Medlánek. | 1
1 |
| 1
2 | <input type="checkbox"/> Požadujeme mezi veřejně prospěšné stavby zahrnout také komunikační propojení mezi ulicemi Renčova a Terezy Novákové pro odlehčení dopravy z Duhových Polí. | 1
2 |
| 1
3 | <input type="checkbox"/> Požadujeme vypuštění územní rezervy pro bydlení v zahradách a polích v lokalitě B-6 při ulici Turistické a Vycházkové a vypuštění územní rezervy pro bydlení pod ulicí V Újezdech B-7. | 1
3 |
| 1
4 | <input type="checkbox"/> Požadujeme zachovat stávající stabilizovanou plochu vysazeného a vzrostlého biokoridoru kolem Medláneckého potoka jako plochu Územního systému ekologické stability (ÚSES) – biokoridor - a dle reálného stavu masivních výsadeb kolem polní cesty na pozemku p. č. 1818 v k. ú. Medláňky vymezit plochu krajinné zeleně K. | 1
4 |
| 1
5 | <input type="checkbox"/> Požadujeme v rámci katastru Medlánek vyčlenit funkční plochy na městských pozemcích pro domov pro seniory, sběrné středisko separovaného odpadu, školství a sport. | 1
5 |
| 1
6 | <input type="checkbox"/> Požadujeme změnit pobytovou louku kolem tzv. Žebětínské cesty v prodloužení ulice Žebětínek (p. č. 1811 v k. ú. Medláňky) ze zemědělské plochy A na plochu krajinné zeleně K. | 1
6 |
| 1
7 | <input type="checkbox"/> Požadujeme zachovat stávající prostup územím mezi ulicemi Turistickou a Vycházkovou a pozemky p. č. 1033/1 a 1033/12 v k. ú. Medláňky definovat dle reálného stavu jako zeleň Z, tzn. neměnit na zahrady I. | 1
7 |

1 8	<input type="checkbox"/> Požadujeme plochu vedle stromové kaple na pozemku p. č. 1353 v k. ú. Medlánky vymezit pro vzpomínkový háj s možností pohřbívání ke kořenům jako plochu V/x/h.	1 8
1 9	<input type="checkbox"/> Požadujeme změnit pozemky dostupné jen cestou kolem medláneckého rybníka (p. č. 994/1, 1000/11 a další související pozemky v k. ú. Medlánky, které byly dříve plochami H) z ploch bydlení B na plochy zeleně Z nebo K nebo plochy vodní a vodohospodářské H, jak je tomu dosud.	1 9
2 0	<input type="checkbox"/> Požadujeme plochu části městských pozemků při ul. Rysova p. č. 985/1 a 985/19 v k. ú. Medlánky, kde se nachází zahrada MŠ a veřejná zeleň, ponechat jako plochy zeleně Z; v případě trvání požadavku na doplnění zástavby změnit na plochu veřejné vybavenosti V pro možnost vybudování domova pro seniory.	2 0
2 1	<input type="checkbox"/> Požadujeme změnit pozemky plánované historicky jako rezerva pro novou radnici u kruhového objezdu (p. č. 985/21 a přiléhající části pozemků p. č. 985/1 a 985/2 v k. ú. Medlánky) z plochy bydlení B/r2 na plochu veřejné vybavenosti V/r2).	2 1
2 2	<input type="checkbox"/> Požadujeme plochu mezi městským bytovým domem Jabloňová 22-28 a ulicí Kuřimskou ponechat plochy dle stávajícího ÚP jako zeleň Z, tzn. neměnit na bydlení B.	2 2
2 3	<input type="checkbox"/> V lokalitě Technoparku v rozvojové ploše Me-1 požadujeme zredukovat navrhované plochy bydlení za parkem ve prospěch ploch zeleně, a to alespoň v rozsahu, jak s nimi počítal stávající územní plán, požadujeme v souladu se stávajícím ÚP zachovat pruh zeleně pro rozšíření Zámeckého parku směrem k budoucí zastávce tramvaje a dále jej prodloužit podél budoucí tramvajové trati Me/31 celou lokalitou Technoparku a v jejím sousedství vést plochu pro vybudování stezky pro pěší a cyklisty pro zajištění prostupnosti území z Medlánek do Králova Pole.	2 3
2 4	<input type="checkbox"/> V lokalitě Technoparku v rozvojové ploše Me-1 dále požadujeme navýšení ploch zeleně alespoň na úroveň stávajícího ÚP, dále požadujeme v části této lokality blíže k Medláncům pamatovat i na veřejnou vybavenost v podobě školství, hřišť a sportovišť, aby noví obyvatelé i zaměstnanci nezhoršili již tak nedostatečnou kapacitu stávající veřejné vybavenosti v Medláncích (MŠ, ZŠ, centrum volného času, dětská hřiště, sportoviště). Požadujeme v dostupné vzdálenosti od ZŠ plochu pro sport S pro vybudování tělocvičny či malé sportovní haly, kterou by mohly využívat na tělocvik i děti základní školy, jejíž tělocvična je za hranou kapacity a brání případnému navýšení počtu žáků.	2 4
2 5	<input type="checkbox"/> Požadujeme zahrnout cyklostezku spojující Technopark a Průmyslovou zónu v Kuřimi kolem kasáren v Řečkovících, Ivanovici a Českou.	2 5
2 6	<input type="checkbox"/> Požadujeme respektovat reálný stav využití území a v lokalitě Zámeckého parku vymezit plochy zastavěné rodinnými domy jako plochy bydlení B/r1 a plochu pod zámkem jako plochu smíšenou obytnou C a v lokalitě Medláneckého kopce a jeho úpatí vymezit plochy zahrad I.	2 6

Dále doplňuji:

Statutární město Brno
Magistrát města Brna

MMB/0249016/2020

listy: 2 přílohy:

druh:



mmb1es7738f30b Doručeno: 18.06.2020

Co se týká odůvodnění mé připomínky/námítky, plně odkazuji na stanovisko MČ Brno-Medlánky k Návrhu Územního plánu města Brna.

V Brně dne 17-6-2020

Podpis

MMB/0249016/2020

Námítka č.1

Výrok:

Námítce se vyhovuje částečně.

Odůvodnění:

Předmětné území Medlánek má být dle dohody o vypořádání stanoviska Ministerstva životního prostředí (MŽP ČR) ke Konceptu ÚPmB ze dne 22.6.2017 z hlediska záboru ZPF řešeno dle varianty II. Konceptu ÚPmB s požadavkem na převedení rozvojové lokality Me-7 v rozsahu var. I Konceptu ÚPmB do územní rezervy pro bydlení (v Návrhu ÚPmB územní rezerva B-6) a dle podnětu samosprávy rozvojovou lokalitu Me-8 východně od komunikačního propojení řešit v rozsahu dle var. III (v Návrhu ÚPmB rozvojová lokalita Me-4) a západně od komunikačního propojení zařadit do územní rezervy pro bydlení v rozsahu dle var. II. (v Návrhu ÚPmB část územní rezervy B-7). V bezprostředním okolí měla být navazující rozvojová lokalita v MČ Brno-Řečkovice a Mokrá hora R-3 řešena obdobným způsobem - východně od komunikačního propojení rozvoj území dle var. III Konceptu ÚPmB (v Návrhu ÚPmB rozvojová lokalita R-3), západně od komunikace územní rezerva pro bydlení v rozsahu dle var. II. (v Návrhu ÚPmB část územní rezervy B-7). Tato dohodnutá řešení jsou součástí Pokynů pro vypracování Návrhu ÚPmB, které schválilo Zastupitelstvo města Brna usnesením č. ZM7/3871 na zasedání konaném dne 19. 6. 2018 (dále jen "Pokyny"). Návrhem ÚPmB jsou tak v daném území zcela naplněny Pokyny pro vypracování Návrhu ÚPmB a dotčený orgán MŽP ČR v této fázi pořizované dokumentace plně souhlasí s předloženým řešením Návrhu ÚPmB z hlediska záboru ZPF v k.ú. Medlánský, a proto není důvodné předmětné řešení měnit.

Uvádíme také, že územní rozvoj v ose Medlánský – Řečkovice – Ivanovice vyplývá ze Zadání, které je tímto způsobem konzistentně naplňováno. Tento rozvoj souvisí s trasováním D43 a předmětné územní rezervy bude možné aktivovat (převést do návrhu) pouze v případě, že bude na úrovni ZÚR JMK rozhodnuto o výsledné variantě řešení D43 na území města. Při návrhu řešení pak musí být zohledněny a zapracovány i případné další dopady a souvislosti, které nyní nelze dopředu předjímat.

Ovšem je nutné uvést, že v k.ú. Medlánský téměř nedochází v Návrhu ÚPmB k vymezení nových zastavitelných (návrhových) ploch oproti platnému ÚPmB, vyjma zastavitelných ploch na východní straně prodloužené ulice V Újezdech.

Nicméně na základě rozhodnutí Rady města Brna (RMB), které přijala na schůzi RMB č. R8/127 zahájené dne 20.1.2021 s pokračováním dne 25.1.2021, uplatnil určený zastupitel, radní pro územní plánování RNDr. Filip Chvátal, PhD. u pořizovatele připravovaného Územního plánu města Brna – Odboru územního plánování a rozvoje MMB, ve smyslu § 53 odst. (1) zákona č. 183/2006 sb., o územním plánování a stavebním řádu, ve znění pozdějších předpisů, podnět, aby vyhodnocení výsledků projednání dokončil v souladu s doporučením RMB. RMB doporučila řešení u problematických oblastí rozvoje města stěžejního charakteru.

U předmětné územní rezervy B-6 a B-7 následujícím způsobem:

„Vzhledem k tomu, že došlo na úrovni ZÚR JMK k rozhodnutí o umístění koridoru komunikace R-43 na území města Brna, je možné učinit rozhodnutí a aktivovat územní rezervy, tj. územní rezervy převést zpět do zastavitelných ploch dle projednané a vybrané varianty Konceptu ÚPmB či dílčích úprav. Aktivaci územních rezerv převedením do zastavitelných ploch však nelze v úpravě Návrhu ÚPmB před opakovaným veřejným projednáním doporučit, ale až po první aktualizaci nového ÚPmB v rámci Zprávy o uplatňování ÚPmB, případně samostatnou změnou nového ÚPmB. V Návrhu ÚPmB by tak byly územní rezervy ponechány vyjma těch, kde je na základě výsledků projednání doporučeno jejich vypuštění (např. právě předmětná B-6 a B-7).“

Na základě výše uvedeného pořizovatel dává pokyn územní rezervu B-6 a B-7 z návrhu ÚPmB vypustit v souladu s podnětem určeného zastupitele.

Věcná podstata způsobů vypořádání předmětného podání zůstává nadále relevantní, přestože návrh nového územního plánu města Brna prošel přepracováním s ohledem na Pokyny ZMB z roku 2022 a byl uveden do jednotného standardu ÚPD dle stavebního zákona a jeho prováděcích předpisů. Výše uvedené texty je tedy nutno chápat také ve smyslu těchto úprav.

Námítka č.2

Výrok:

Námítce se vyhovuje částečně.

Odůvodnění:

Tangenciální propojení městských částí Brno-Komín a Brno - Bystrc s MČ Brno-Medlánky je dlouhodobě sledované už v platném ÚPmB, pro které je zde vymezena plocha komunikací a prostranství místního významu s navazující plochou krajinné zeleně pro možnost umístění stromořadí či jiného krajinného prvku v rekreačně využívaném území. V Návrhu nového ÚPmB se rovněž v kontinuitě se stávajícím ÚPmB vymezuje plocha veřejného prostranství, která kopíruje stávající zpevněnou cestu vedoucí přes předmětné území (agreguje částečně i návrhovou plochu krajinné zeleně KV ze stávajícího ÚPmB, což je dáno měřítkem nového ÚPmB) a která vytváří podmínky pro žádoucí prostupnost územím. Z hlediska koncepce uspořádání dopravy slouží tato plocha pro vedení samostatné cyklotrasy. Zajišťuje dopravní obsluhu pro rozvojovou část brněnské ZOO ze strany Brna-Bystrce a stabilizovaného areálu Pily ČR, dále pak stabilizovaného areálu Policie ČR a medláneckého letiště ze strany Brna-Medlánek. Převážná část území je však určena pro nestavební využití, které negeneruje dopravní zatížení. Koridor již v současné době plní funkci obsluhy navazujících pozemků a jeho vymezení je nezbytné. Jeho šířka neznamená „výstavbu“ komunikace v celé šíři, ale umožňuje „kultivaci“ nevyhovujícího stavu a doplnění např. oboustranného stromořadí a zvýšení kvality prostupnosti pro pěší a cyklisty. To, jakým způsobem bude upraven provoz na tomto propojení nebo případně rozdělení na provozně nezávislé úseky není předmětem řešení územního plánu, ale úpravy organizace dopravy, která stanoví podmínky provozu, případně zamezí průjezdu nebo omezí některé nežádoucí pohyby.

Na základě rozhodnutí Rady města Brna (RMB) konané na schůzi RMB č.R8/127 zahájené dne 20.1.2021 s pokračováním dne 25.1.2021, uplatnil určený zastupitel, radní pro územní plánování RNDr. Filip Chvátal, PhD. u pořizovatele připravovaného Územního plánu města Brna – Odboru územního plánování a rozvoje MMB, ve smyslu § 53 odst. (1) zákona č. 183/2006 sb., o územním plánování a stavebním řádu, ve znění pozdějších předpisů, podnět, aby vyhodnocení výsledků projednání dokončil v souladu s doporučením RMB. Co se týče problematické oblasti rozvoje města RMB doporučila komunikační propojení Komín - Medlánky řešit jako návrhovou plochu veřejného prostranství O s tím, že část tohoto koridoru v prostoru od odbočky k rozvojové ploše ZOO k areálu Policie ČR bude stabilizován v rozsahu platného ÚPmB (bez integrace plochy zeleně).

Věcná podstata způsobů vypořádání předmětného podání zůstává nadále relevantní, přestože návrh nového územního plánu města Brna prošel přepracováním s ohledem na Pokyny ZMB z roku 2022 a byl uveden do jednotného standardu ÚPD dle stavebního zákona a jeho prováděcích předpisů. Výše uvedené texty je tedy nutno chápat také ve smyslu těchto úprav.

Pro úplnost doplňujeme, že na základě Pokynu č. 6) "Důkladné opakované posouzení připomínek městských částí z veřejného projednání" Zastupitelstva města Brna ze dne 21.06.2022, došlo v území kolem areálu bývalého JZD k úpravě návrhu spočívající v zapracování řešení dle ÚS Komín, Palcary - jih (Ing.arch. Jenčková, 08/2022). V území jsou nově vymezeny plochy smíšené obytné všeobecné, plochy občanského vybavení veřejného a s tím spojené upravené vedení dopravní infrastruktury.

Námítka č.3

Výrok:

Námítce se nevyhovuje.

Odůvodnění:

V rámci podání je vysloven požadavek na vypuštění komunikačního propojení mezi Medláankami a Ivanovicemi, od ulice V Újezdech, označeným ve výkrese 2.2 jako R/1.

Vyhodnocení z r. 2020:

„Záměr R/1 má přímou souvislost s rozvojem MČ Brno-Řečkovice a MČ Brno-Ivanovice a tento záměr nelze vypustit, ale jeho podoba dozná změn.

V upraveném návrhu budou doplněny plochy rozvoje na k.ú. Ivanovice a záměr R/1 nebude propojován na k.ú. Medláanky a bude veden v koridoru ulice Terezy Novákové (záměr R/31).“

Pro dokladování transparentnosti procesu vyhodnocení podání a pro úplnost uvádíme, že v předmětném území došlo ke změně. Ve výsledném řešení Návrhu nového ÚPmB byla poloha záměru R/1 upravena a záměr je připojen na ulici Žilkovu v MČ Brno-Řečkovice a Mokrý Hora. S územím MČ Brno-Medláanky není propojen.

Tato změna však nemá vliv na podstatu vyhodnocení požadavku podatele.

Věcná podstata způsobů vypořádání předmětného podání zůstává nadále relevantní, přestože návrh nového územního plánu města Brna prošel přepracováním s ohledem na Pokyny ZMB z roku 2022 a byl uveden do jednotného standardu ÚPD dle stavebního zákona a jeho prováděcích předpisů. Výše uvedené texty je tedy nutno chápat také ve smyslu těchto úprav.

Námitka č.4

Výrok:

Námitce se vyhovuje částečně.

Odůvodnění:

V rámci podání je požadováno vypuštění plánované komunikace mezi Technologickým parkem (ul. Purkyňovou a ulicí Hudcovou, ústící naproti ZŠ (záměr Me/1).

Pro dokladování transparentnosti procesu vyhodnocení podání je uvedeno také mezitímní vyhodnocení z r. 2020:

Požadavku nebylo v roce 2020 vyhověno, protože: „ÚPmB vymezuje doplnění komunikaci sběrného významu Me/1 z ul. Purkyňova do ul. Hudcova, která je nezbytná pro rozvoj lokality Technologický park Me-1. Společně s další komunikační sítí v navazujícím území doplňuje dopravní skelet pro odvedení dopravy z této části území.“

Konečné vyhodnocení podání se vztahuje k výslednému řešení Návrhu nového ÚPmB:

Návrh Územního plánu města Brna pro opakované veřejné projednání (06/2021) byl upraven. Záměr Me/1 byl přetrasován do souběžné polohy s ulicí Hradeckou. Do ulice Hudcovy naproti ZŠ tedy není připojen.

Tímto je požadavek zohledněn.

Pro úplnost doplňujeme, že ačkoli byla sběrná komunikace Me/1 vypuštěna, zůstává navržena místní komunikace v rámci plochy veřejného prostranství.

Věcná podstata způsobů vypořádání předmětného podání zůstává nadále relevantní, přestože návrh nového územního plánu města Brna prošel přepracováním s ohledem na Pokyny ZMB z roku 2022 a byl uveden do jednotného standardu ÚPD dle stavebního zákona a jeho prováděcích předpisů. Výše uvedené texty je tedy nutno chápat také ve smyslu těchto úprav.

Námitka č.5

Výrok:

Námitce se nevyhovuje.

Odůvodnění:

Návrh ÚPmB (6/2020) vymezil O-6 jako územní rezervu k prověření možnosti napojení lokality bydlení vymezené v územní rezervě B-6 na komunikační síť ve směru Medláanky (Technologický park) - Hudcova - Řečkovice - Ivanovice tak, aby byl přiměřeně doplněn

chybějící dopravní skelet, přičemž je možné aktivovat územní rezervu pouze v případě, že bude na úrovni ZÚR JMK rozhodnuto o trasování D43 na území města Brna.

Nicméně na základě rozhodnutí Rady města Brna (RMB), které přijala na schůzi RMB č.R8/127 zahájené dne 20.1.2021 s pokračováním dne 25.1.2021, uplatnil určený zastupitel, radní pro územní plánování RNDr. Filip Chvátal, PhD. u pořizovatele připravovaného Územního plánu města Brna – Odboru územního plánování a rozvoje MMB, ve smyslu § 53 odst. (1) zákona č. 183/2006 sb., o územním plánování a stavebním řádu, ve znění pozdějších předpisů, podnět, aby vyhodnocení výsledků projednání dokončil v souladu s doporučením RMB. RMB doporučila řešení u problematických oblastí rozvoje města stěžejního charakteru. u předmětné územní rezervy O-6 následujícím způsobem:

„Vzhledem k tomu, že došlo na úrovni ZÚR JMK k rozhodnutí o umístění koridoru komunikace R-43 (S43) na území města Brna, je možné učinit rozhodnutí a aktivovat územní rezervy tj. územní rezervy převést zpět do zastavitelných ploch dle projednané a vybrané varianty Konceptu ÚPmB či dílčích úprav. Aktivaci územních rezerv převedením do zastavitelných ploch však nelze v úpravě Návrhu ÚPmB před opakovaným veřejným projednáním doporučit, ale až po první aktualizaci nového ÚPmB v rámci Zprávy o uplatňování ÚPmB, případně samostatnou změnou nového ÚPmB. V Návrhu ÚPmB by tak byly územní rezervy ponechány vyjma těch, kde je na základě výsledků projednání doporučeno jejich vypuštění.

Vzhledem k nesouhlasu s původním vedením územní rezervy O-5 a výše uvedenému doporučení RMB na vypuštění koridoru územní rezervy O-6 a O-5 centrem Medlánek byla následně naznačena možnost změny jejího trasování. Jejich úpravu však nebylo možné z časových důvodů prověřit v potřebné podrobnosti a s podrobnějším vyhodnocením dopadů a vlivů na území.

Aby bylo možné podrobněji prověřit toto území jednak z hlediska koncepce dopravy (Odboru dopravy MMB) a z hlediska územních dopadů (Odboru územního plánování a rozvoje MMB), bylo z pozice pořizovatele rozhodnuto o potřebě jejího dalšího vymezení.

Z tohoto důvodu bude územní rezerva O-6 v Návrhu ponechána beze změny a územní rezerva O-5 bude upravena do koridoru v návaznosti od územní rezervy O-6 po propojení se záměrem R/1.

Závěrem uvádíme, že vzhledem k tomu, že se jedná pouze o územní rezervy, tak aktuálně nedochází k žádné změně ÚPmB v souvislosti s těmito dopravními koridory. Po zpracování podrobnějších prověřovacích studiích budou vyhodnoceny dopady do území a až následně na základě doporučení bude rozhodnuto o těchto územních rezervách a případném konkrétním vedení tohoto komunikačního propojení.

Věcná podstata způsobů vypořádání předmětného podání zůstává nadále relevantní, přestože návrh nového územního plánu města Brna prošel přepracováním s ohledem na Pokyny ZMB z roku 2022 a byl uveden do jednotného standardu ÚPD dle stavebního zákona a jeho prováděcích předpisů. Výše uvedené texty je tedy nutno chápat také ve smyslu těchto úprav.

Námítka č.6

Výrok:

Námítce se vyhovuje částečně.

Odůvodnění:

Návrh ÚPmB (6/2020) vymezil O-5 centrem Medlánek jako územní rezervu k prověření možnosti napojení lokality bydlení vymezené v územní rezervě B-6 na komunikační síť ve směru Medlánský park (Technologický park) - Hudcova - Řečkovice - Ivanovice tak, aby byl přiměřeně doplněn chybějící dopravní skelet.

Dále viz odůvodnění námítky č.5

Věcná podstata způsobů vypořádání předmětného podání zůstává nadále relevantní, přestože návrh nového územního plánu města Brna prošel přepracováním s ohledem na Pokyny ZMB z roku 2022 a byl uveden do jednotného standardu ÚPD dle stavebního zákona a jeho prováděcích předpisů. Výše uvedené texty je tedy nutno chápat také ve smyslu těchto úprav.

Námítka č.7

Výrok:

Námítce se vyhovuje.

Odůvodnění:

V rámci podání je požadováno zrušení dopravního propojení mezi ulicemi V Újezdech a K Babě v rozvojové ploše Me-3.

Původní vyhodnocení z r. 2020:

„Komunikace v ulici V Újezdech je vymezena plochou dopravní infrastruktury D, komunikace v ulici K Babě je vyznačeno plochou veřejného prostranství. Rozvojová lokalita Me-3 není s ulicí V Újezdech přímo propojena. Přímé propojení je možné v rámci obecných podmínek využití území, ovšem vzhledem k realizované zástavbě je obtížně realizovatelné a nevhodné. V rámci prostupnosti území je vhodné do karty lokality doplnit podmínku propojení pouze pro pěší a cyklisty.“

Pro dokladování transparentnosti procesu vyhodnocení podání a pro úplnost uvádíme, že v předmětném území došlo ke změně. Ve výsledném řešení Návrhu nového ÚPmB byla poloha záměru R/1 upravena a na k.ú. Medlánky již není vymezen. Komunikace v ulici V Újezdech již není vymezena plochou dopravní infrastruktury D, ale plochou veřejných prostranství. V kartě rozvojové lokality Me-3 je doplněna podmínka zajištění prostupu územím pro pěší a cyklisty.

Tato změna však nemá vliv na podstatu původního vyhodnocení podání.

Věcná podstata způsobů vypořádání předmětného podání zůstává nadále relevantní, přestože návrh nového územního plánu města Brna prošel přepracováním s ohledem na Pokyny ZMB z roku 2022 a byl uveden do jednotného standardu ÚPD dle stavebního zákona a jeho prováděcích předpisů. Výše uvedené texty je tedy nutno chápat také ve smyslu těchto úprav.

Námítka č.8

Výrok:

Námítce se vyhovuje částečně.

Odůvodnění:

Podatel požaduje změnit plánovanou výstavbu na polích mezi Medládkami, Řečkovice a Ivanovicemi (rozvojové lokality R-3 a Me-4) výhradně na méně intenzivní nízkopodlažní zástavbu, případně požaduje významné rozšíření ploch zeleně.

Rozvojová lokalita Me-4 bude na základě doporučení samosprávy města k vypořádání námitek a připomínek doručených k projednanému Návrhu nového ÚP upravena následovně: Návrhové stavební plochy bydlení (B) a smíšená obytná (C) budou vymezeny jako plocha zemědělská (A). Zůstane tak zachováno stávající funkční využití dle platného ÚPmB – pro zemědělský půdní fond. Původně vymezená plocha městské zeleně pro nový park nebude vymezena. Rozvojová lokalita Me-4 bude zredukována a zůstane pouze jižní část s návrhovými plochami pro veřejnou vybavenost (V).

Rozvojová lokalita R-3 měla původně zůstat bez úprav. Věcný obsah námítky k rozvojové lokalitě R-3 byl však uplatněn opakovaně při 1. opakovaném veřejném projednání. Podnět na změnu regulativu u předmětné plochy B/k3 na B/r2 podala mimo jiné MČ Brno-Řečkovice a Mokrý Hora. Určený zastupitel RNDr. Filip Chvátal, PhD. dle § 53 odst. (1) stavebního zákona uplatnil v procesu vyhodnocování výsledků projednání dopisem č.j. MMB/0477610/2021 ze dne 13.9.2021 na základě doporučení RMB R8/168 konané dne 1.9.2021 podnět na zohlednění místních zájmů MČ Brno-Řečkovice a Mokrý Hora a to u plochy bydlení v lokalitě Díly (mezi areálem kasáren a zástavbou v ul. Žilkova) snížit výšku zástavby na 2; tj. na místo uvedené B/k3 změnit regulativ na B/r2. Městské části jsou dle Statutu města Brna oprávněny uplatňovat právo na místní samosprávu ve specifickém režimu prostřednictvím vyjádření k projednávaným územně plánovacím dokumentacím.

Na základě výsledků projednání byly místní zájmy městské části Brno-Řečkovice zohledněny a Návrh pro druhé veřejné opakované projednání bude upraven (u předmětné plochy dojde

ke změně regulativu z B/k3 na B/r2 a k vymezení plochy smíšené obytné C/k3 podél budoucí městské třídy). Touto úpravou je částečně reagováno také na požadavek podatele.

V rámci předmětné lokality je v aktuálním návrhu ÚPmB samostatně vymezena jedna plocha městské zeleně a o dalších se neuvažuje. Platí však to, že u ploch bydlení i ploch smíšených obytných je dle regulativu povinnost dodržet minimální plochu zeleně v rozsahu 30 % pro disponibilní pozemky stavebního záměru. Zeleň tedy musí být, jak požaduje podatel, výraznou součástí ploch C.

Věcná podstata způsobů vypořádání předmětného podání zůstává nadále relevantní, přestože návrh nového územního plánu města Brna prošel přepracováním s ohledem na Pokyny ZMB z roku 2022 a byl uveden do jednotného standardu ÚPD dle stavebního zákona a jeho prováděcích předpisů. Výše uvedené texty je tedy nutno chápat také ve smyslu těchto úprav.

Námítka č.9

Výrok:

Námítce se vyhovuje.

Odůvodnění:

Plochy pro veřejnou vybavenost v rozvojové lokalitě Me-4 jsou určeny pro výstavbu MŠ. V dotčeném území se vyskytují převážně plochy bydlení. Rozvojová lokalita proto řeší doplnění ploch veřejné vybavenosti na severním okraji MČ Medlánky, které naváží na přírodně rekreační území kolem Medláneckého rybníka. MČ Medlánky dlouhodobě postrádá novou mateřskou školu, část plochy pro veřejnou vybavenost je proto vhodné využít právě tímto účelem. Z toho důvodu je vhodné ponechat pro ni vymezené plochy.

Věcná podstata způsobů vypořádání předmětného podání se mění, a to i ve vazbě na skutečnost, že návrh nového územního plánu města Brna prošel přepracováním s ohledem na Pokyny ZMB z roku 2022 a byl uveden do jednotného standardu ÚPD dle stavebního zákona a jeho prováděcích předpisů, tj. výše uvedené texty je nutno chápat ve smyslu těchto úprav.

Vyhodnocení se mění takto:

V daném území došlo na základě nového požadavku místní samosprávy městské části Brno-Medlánky k úpravě návrhu spočívající v úpravě rozsahu vymezené rozvojové lokality Me-4. Rozvojová lokalita byla redukována a mezi poldrem a veřejným prostranstvím – pokračování ul. Nadační byla ponechána plocha zeleně; z tohoto důvodu je možné námítce vyhovět.

Námítka č.10

Výrok:

Námítce se nevyhovuje.

Odůvodnění:

Požadujete pro rozvojovou lokalitu Me-4 podmínku prověření územní studií. Jako důvod uvádíte především prostup do sousedících rekreačních a sportovních oblastí.

Podmínka tohoto prostupu je uvedena v kartě lokalit, nemůže být tedy opomenuta. Územní studie se předepisuje zpravidla ve větších rozvojových plochách pro řešení vybraných problémů, případně pro variantní řešení. Na své náklady může územní studii zpracovat také ten, který změnu v území inicioval a realizuje ji. Plocha této lokality je však pro zadání samostatné územní studie příliš malá a okruh problémů příliš omezený na to, aby se nová výstavba ÚS podmiňovala.

Rozsah rozvojové lokality Me-4 byl oproti původnímu návrhu podstatně zmenšen.

Věcná podstata způsobů vypořádání předmětného podání zůstává nadále relevantní, přestože návrh nového územního plánu města Brna prošel přepracováním s ohledem na Pokyny ZMB z roku 2022 a byl uveden do jednotného standardu ÚPD dle stavebního zákona a jeho prováděcích předpisů. Výše uvedené texty je tedy nutno chápat také ve smyslu těchto úprav.

Námitka č.11

Výrok:

Námitce se nevyhovuje.

Odůvodnění:

Pro lokalitu R-8 požadujete zásadní snížení intenzity využití území. Uprostřed stabilizovaných ploch pro bydlení se nachází zahrádkářská kolonie, nevyužívané objekty a výšková stavba bývalé Geofyziky.

Návrh nového ÚP počítá s využitím zahrádek pro plochu veřejné městské zeleně, která může plnit i funkci veřejného prostranství. Zbytek ploch je určený pro bydlení nebo jako plocha smíšená obytná s volnou zástavbou s výškovou úrovní v/3 (6-16 m). Toto je nejnižší možná výšková úroveň vhodná pro městskou zástavbu, obytná sídliště a areály. Nižší zástavba s nižší intenzitou osídlení 1 nebo 2 je vhodná pro rezidenční nízkopodlažní zástavbu, tedy samostatné nebo řadové rodinné domy. Nově navrhovaná zástavba bude navazovat svým charakterem spíše na zástavbu mezi ulicemi Podpěrova a Jabloňová také s výškovou úrovní v3. Větší výšková úroveň v/5 je navržena pouze pro stávající výškovou budovu Geofyziky. Snižování výškové úrovně zástavby pod úroveň 3 a s tím snižování intenzity využití území není možné. Výšková úroveň 3 je pro volnou bytovou zástavbu nejnižší možná, nižší zástavba rodinnými domy (rezidenční zástavba) v lokalitě není vhodná.

Věcná podstata způsobů vypořádání předmětného podání zůstává nadále relevantní, přestože návrh nového územního plánu města Brna prošel přepracováním s ohledem na Pokyny ZMB z roku 2022 a byl uveden do jednotného standardu ÚPD dle stavebního zákona a jeho prováděcích předpisů. Výše uvedené texty je tedy nutno chápat také ve smyslu těchto úprav.

Námitka č.12

Výrok:

Námitce se nevyhovuje.

Odůvodnění:

V rámci námitky je požadavek na vymezení propojení ulice Renčovy a Terezy Novákové formou veřejně prospěšných staveb.

Ve výkresu 2.2 Souhrnný výkres dopravy a 3.0 Veřejně prospěšných staveb jsou vymezeny plochou dopravní infrastruktury D prvky systému komunikací, tvořící základní komunikační systém města Brna (komunikace sběrné, nadsběrné, rychlostní a dálnice).

Komunikace, které jsou vymezeny plochou veřejných prostranství jsou součástí místní sítě a zajišťují doplňkové propojení v rámci městské části. Tímto způsobem je vyznačeno i propojení Renčova – Terezy Novákové.

Z hlediska nastavených principů vyznačení prvků (viz výše) nelze požadavku na doplnění vymezení propojení Renčova – Terezy Novákové ve výkresu 2.2 a 3.0 vyhovět, protože se jedná především o síť obslužných komunikací vymezených plochou veřejných prostranství.

Věcná podstata způsobů vypořádání předmětného podání zůstává nadále relevantní, přestože návrh nového územního plánu města Brna prošel přepracováním s ohledem na Pokyny ZMB z roku 2022 a byl uveden do jednotného standardu ÚPD dle stavebního zákona a jeho prováděcích předpisů. Výše uvedené texty je tedy nutno chápat také ve smyslu těchto úprav.

Námitka č.13

Výrok:

Námitce se vyhovuje.

Odůvodnění:

Předmětem námitky je požadavek na vypuštění územních rezerv pro bydlení B-6 a B-7.

Předmětné území Medlánek má být dle dohody o vypořádání stanoviska Ministerstva životního prostředí (MŽP ČR) ke Konceptu ÚPmB ze dne 22.6.2017 z hlediska záboru ZPF řešeno dle varianty II. Konceptu ÚPmB s požadavkem na převedení rozvojové lokality Me-7 v rozsahu var. I Konceptu ÚPmB do územní rezervy pro bydlení (v Návrhu ÚPmB územní rezerva B-6)

a dle podnětu samosprávy rozvojem lokalitu Me-8 východně od komunikačního propojení řešit v rozsahu dle var. III (v Návrhu ÚPmB rozvojová lokalita Me-4) a západně od komunikačního propojení zařadit do územní rezervy pro bydlení v rozsahu dle var. II. (v Návrhu ÚPmB část územní rezervy B-7). V bezprostředním okolí měla být navazující rozvojová lokalita v MČ Brno-Řečkovice a Mokrá hora R-3 řešena obdobným způsobem - východně od komunikačního propojení rozvoj území dle var. III Konceptu ÚPmB (v Návrhu ÚPmB rozvojová lokalita R-3), západně od komunikace územní rezerva pro bydlení v rozsahu dle var. II. (v Návrhu ÚPmB část územní rezervy B-7). Tato dohodnutá řešení jsou součástí Pokynů pro vypracování Návrhu ÚPmB, které schválilo Zastupitelstvo města Brna usnesením č. ZM7/3871 na zasedání konaném dne 19. 6. 2018 (dále jen "Pokyny"). Návrhem ÚPmB jsou tak v daném území zcela naplněny Pokyny pro vypracování Návrhu ÚPmB a dotčený orgán MŽP ČR v této fázi pořizované dokumentace plně souhlasí s předloženým řešením Návrhu ÚPmB z hlediska záboru ZPF v k.ú. Medlánky, a proto není důvodné předmětné řešení měnit.

Uvádíme také, že územní rozvoj v ose Medlánky – Řečkovice – Ivanovice vyplývá ze Zadání, které je tímto způsobem konzistentně naplňováno. Tento rozvoj souvisí s trasováním D43 a předmětné územní rezervy bude možné aktivovat (převést do návrhu) pouze v případě, že bude na úrovni ZÚR JMK rozhodnuto o výsledné variantě řešení D43 na území města. Při návrhu řešení pak musí být zohledněny a zapracovány i případné další dopady a souvislosti, které nyní nelze dopředu předjímat.

Ovšem je nutné uvést, že v k.ú. Medlánky téměř nedochází v Návrhu ÚPmB k vymezení nových zastavitelných (návrhových) ploch oproti platnému ÚPmB, vyjma zastavitelných ploch na východní straně prodloužené ulice V Újezdech.

Nicméně na základě rozhodnutí Rady města Brna (RMB), které přijala na schůzi RMB č. R8/127 zahájené dne 20.1.2021 s pokračováním dne 25.1.2021, uplatnil určený zastupitel, radní pro územní plánování RNDr. Filip Chváta, PhD. u pořizovatele připravovaného Územního plánu města Brna – Odboru územního plánování a rozvoje MMB, ve smyslu § 53 odst. (1) zákona č. 183/2006 sb., o územním plánování a stavebním řádu, ve znění pozdějších předpisů, podnět, aby vyhodnocení výsledků projednání dokončil v souladu s doporučením RMB. RMB doporučila řešení u problematických oblastí rozvoje města stěžejního charakteru. u předmětné územní rezervy B-6 a B-7 následujícím způsobem:

„Vzhledem k tomu, že došlo na úrovni ZÚR JMK k rozhodnutí o umístění koridoru komunikace R-43 na území města Brna, je možné učinit rozhodnutí a aktivovat územní rezervy tj. územní rezervy převést zpět do zastavitelných ploch dle projednané a vybrané varianty Konceptu ÚPmB či dílčích úprav. Aktivaci územních rezerv převedením do zastavitelných ploch však nelze v úpravě Návrhu ÚPmB před opakovaným veřejným projednáním doporučit, ale až po první aktualizaci nového ÚPmB v rámci Zprávy o uplatňování ÚPmB, případně samostatnou změnou nového ÚPmB. V Návrhu ÚPmB by tak byly územní rezervy ponechány vyjma těch, kde je na základě výsledků projednání doporučeno jejich vypuštění.

Na základě výše uvedeného pořizovatel dává pokyn územní rezervu B-6 a B-7 z návrhu ÚPmB vypustit v souladu s podnětem určeného zastupitele.

Věcná podstata způsobů vypořádání předmětného podání zůstává nadále relevantní, přestože návrh nového územního plánu města Brna prošel přepracováním s ohledem na Pokyny ZMB z roku 2022 a byl uveden do jednotného standardu ÚPD dle stavebního zákona a jeho prováděcích předpisů. Výše uvedené texty je tedy nutno chápat také ve smyslu těchto úprav.

Námítka č.14

Výrok:

Námítce se nevyhovuje.

Odůvodnění:

Vymezení územního systému ekologické stability (ÚSES) je v Návrhu ÚPmB v souladu s odborným oborovým dokumentem – plánem ÚSES, který je nezbytným podkladem pro vymezení ÚSES v ÚPD. Dle plánu ÚSES jsou v předmětné lokalitě vymezeny interakční prvky, které nahrazují lokální biokoridor ve dně údolí Medláneckého potoka nad Medláňkami vymezený v platném ÚPmB. K hlavním důvodům nahrazení předmětného biokoridoru

interakčními prvky patří jeho nízký biogeografický význam bez možnosti začlenění do ucelené hydrofilní větve místního ÚSES s vymezením funkčně odpovídajících biocenter.

Pro informaci uvádíme, že interakční prvek je obecně doplňkovou skladebnou částí lokálního ÚSES, která posiluje interakci ekologicky stabilnějších a méně stabilních ekosystémů, a tím ty méně stabilní pomáhá stabilizovat. Konkrétně zprostředkovává příznivé působení lokálních (místních) biocenter a biokoridorů na okolní, ekologicky méně stabilní krajinu. Skutečnost, že jde o doplňkové skladebné části místního ÚSES, znamená, že představují doplněk k vymezení biocenter a biokoridorů a není až tak podstatná jejich funkce pro ochranu přirozeného genofondu. Vymezování interakčních prvků není na rozdíl od biocenter a biokoridorů nikterak vázáno na biogeografické členění krajiny, a naopak daleko více vychází z aktuálního stavu krajiny. Návrh soustavy interakčních prvků má v zásadě doporučující charakter a nemá zákonnou podporu.

Ve vztahu k územnímu plánu jsou interakční prvky obecně "podměrečnou" kategorií, tj. takovou kategorií prvků, jejichž vymezení je pod rozlišovací možností územního plánu a povinnost jeho vymezení ani nevyplývá z právních předpisů. Nicméně o existenci interakčních prvků či o existenci jejich návrhu by měl mít zpracovatel územně plánovací dokumentace povědomí, aby svým řešením zbytečně funkční prvky nelikvidoval a u dosud neexistujících či nedostatečně funkčních neznemožnil provedení navržených opatření.

Na základě uvedeného je zřejmý důvod, pro který v dané lokalitě není v Návrhu ÚPmB vymezena a ani není vhodné vymezovat skladebnou část ÚSES – lokální biokoridor. Nicméně zpracovatel svým návrhem – vymezením příslušných ploch návrhové zeleně v předmětné lokalitě zajistil další existenci a funkčnost daných interakčních prvků.

V případě pozemku p.č. 1818 k.ú. Medlánky uvádíme, že by se jeho vymezením jako samostatné plochy krajinné zeleně vytvořila podměrečná plocha, která nemá zákonné ani koncepční opodstatnění, protože předmětné krajínovorné prvky s ekologicko-stabilizační a také estetickou funkcí v podobě aleje jsou přirozenou součástí mimoprodukčních funkcí zemědělské plochy (viz Odůvodnění Návrhu ÚPmB). Pro informaci ještě uvádíme, že na základě požadavku a dohody s dotčeným orgánem Odborem životního prostředí Magistrátu města Brna, bude do závazné textové části doplněna regulace zajišťující větší a zřejmější ochranu výše uvedených krajínovorných prvků. V souvislosti s plánovanou budoucí urbanizací území není vymezení ploch krajinné zeleně žádoucí; vymezení těchto ploch má význam ve volné krajině.

Věcná podstata způsobů vypořádání předmětného podání zůstává nadále relevantní, přestože návrh nového územního plánu města Brna prošel přepracováním s ohledem na Pokyny ZMB z roku 2022 a byl uveden do jednotného standardu ÚPD dle stavebního zákona a jeho prováděcích předpisů. Výše uvedené texty je tedy nutno chápat také ve smyslu těchto úprav.

Námítka č.15

Výrok:

Námítce se nevyhovuje.

Odůvodnění:

Objekty a plochy pro plnění funkce veřejné vybavenosti a sportu mohou být připuštěny i v plochách pro bydlení B nebo smíšených obytných C.

Sběrná střediska odpadů nejsou vzhledem ke svému charakteru a rozloze v územním plánu vymezena. Umístění sběrných středisek odpadů statutárního města Brna je přípustné v plochách bydlení, smíšených obytných, komerční vybavenosti, nákupních a zábavních center a zvláštních areálů, výroby a skladování, lehké výroby, podmíněně přípustné v plochách technické infrastruktury, dopravní infrastruktury a na veřejném prostranství, pokud toto umístění nenaruší jejich funkci.

Námítce je vyhověno jiným způsobem.

Věcná podstata způsobů vypořádání předmětného podání zůstává nadále relevantní, přestože návrh nového územního plánu města Brna prošel přepracováním s ohledem na Pokyny ZMB

z roku 2022 a byl uveden do jednotného standardu ÚPD dle stavebního zákona a jeho prováděcích předpisů. Výše uvedené texty je tedy nutno chápat také ve smyslu těchto úprav.

Námítka č.16

Výrok:

Námítce se vyhovuje.

Odůvodnění:

Skutečný způsob využití předmětného pozemku, tj. pobytová louka s ekologickou, komunikační a rekreační funkcí je realizovatelný a přípustný i v rámci plochy zemědělské, a to zejména z důvodu, že plní mimoprodukční funkce zemědělské plochy. Dané využití je také v souladu s § 18 odst. (5) stavebního zákona, jehož záměry Návrh ÚPmB z důvodu veřejného zájmu nevylučuje.

Nicméně vzhledem k tomu, že je předmětný pozemek ve vlastnictví Statutárního města Brna, jeho grafická čitelnost je v měřítku zpracování nového ÚPmB, skutečné využití nejlépe reflektuje právě plocha krajinné zeleně a pozemek nebude tvořit nesmyslnou enklávu v daném území, protože plynule navazuje na okolní plochy krajinné zeleně, jeví se důvodné změnit pozemek na plochu krajinné zeleně "K".

Věcná podstata způsobů vypořádání předmětného podání zůstává nadále relevantní, přestože návrh nového územního plánu města Brna prošel přepracováním s ohledem na Pokyny ZMB z roku 2022 a byl uveden do jednotného standardu ÚPD dle stavebního zákona a jeho prováděcích předpisů. Výše uvedené texty je tedy nutno chápat také ve smyslu těchto úprav.

Námítka č.17

Výrok:

Námítce se nevyhovuje.

Odůvodnění:

Předmětem námítky je požadavek na zachování stávajícího prostupu územím mezi ul. Turistickou a Vycházkovou a z toho důvodu pozemky parc.č. 1033/1 a 1033/12, k.ú. Medlánky definovat jako zeleň Z, tj. neměnit na plochu zahrádek I. Námítce nelze zcela vyhovět, neboť se jedná o pozemky v soukromém vlastnictví, kdy jeho vlastníci požadují jiné funkční využití, kterému nelze v současné době vyhovět. To však nevylučuje i v plochách zahrádek zachovat stávajícího prostup územím, pokud bude na tomto řešení s vlastníkem pozemků nalezena shoda. Pro informaci závěrem uvádíme fakt, že dle obecných podmínek závazné části „Návrhu ÚPmB (2020)“: „Záměry na změny v území musí zachovávat a posilovat prostupnost v území; ve stabilizovaných plochách musí být zachovány pěší trasy zajišťující průchodnost území a přístup k jednotlivým pozemkům. V plochách změn musí být navrhována řešení, která zajistí prostupnost v území, zejména návaznost na zastavěné území či zastavitelné plochy nebo pěší průchodnost do krajiny.“, a dále „Stavby a zařízení dopravní a technické infrastruktury lze umístit ve všech typech ploch s rozdílným způsobem využití. V případě ploch zástavby lze stavby a zařízení dopravní infrastruktury umístit, pokud záměr není zjevně nepřiměřený vůči návazným či dotčeným plochám. V případě volných ploch lze stavby a zařízení dopravní a technické infrastruktury umístit za podmínky minimalizace jejich plošného a prostorového střetu s příslušnou plochou a minimalizace negativního vlivu na funkčnost plochy vyplývající z hlavního využití, pokud není v podmínkách využití typů ploch stanoveno jinak.“, a také „Veřejná prostranství lze umístit ve všech typech ploch s rozdílným způsobem využití.“

Na základě uvedeného je zřejmé, že není nutná požadovaná změna funkčního využití pro zajištění prostupu, která by jako taková měla být zajištěna regulacemi území danými v textové části Návrhu ÚPmB (2020).

Věcná podstata způsobů vypořádání předmětného podání zůstává nadále relevantní, přestože návrh nového územního plánu města Brna prošel přepracováním s ohledem na Pokyny ZMB z roku 2022 a byl uveden do jednotného standardu ÚPD dle stavebního zákona a jeho prováděcích předpisů. Výše uvedené texty je tedy nutno chápat také ve smyslu těchto úprav.

Námitka č.18

Výrok:

Námitce se vyhovuje.

Odůvodnění:

Skutečný stav (stromová kaple sloužící jako místo spočinutí a rozjímání na procházkách, k venkovním bohoslužbám, k oddávání snoubenců v přírodě nebo třeba pro pořádání koncertů a určené pro širokou veřejnost), a předpokládaný způsob využití předmětného pozemku (vzpomínkový háj s možností pohřbívání ke kořenům) neodpovídá funkčnímu využití navrženému v Návrhu ÚPmB pro plochy zahrádek "I". Vzhledem k tomu, že se část výše uvedených aktivit v daném místě realizuje již nyní, nepředpokládá se konfliktní působení na okolní plochy. Dále uvádíme, že se jedná o pozemky ve vlastnictví města Brna a jde o záměr městské části podporovaný městem. Na základě uvedeného je vhodné vymezit předmětný pozemek p.č. 1353 v k.ú. Medlánky na plochu, která nejlépe reflektuje reálný i budoucí způsob využití a to na plochu veřejné vybavenosti „V/x/h (Ize považovat za plochu v krajině bez nutnosti navázání této plochy na plochu veřejného prostranství).

Věcná podstata způsobů vypořádání předmětného podání zůstává nadále relevantní, přestože návrh nového územního plánu města Brna prošel přepracováním s ohledem na Pokyny ZMB z roku 2022 a byl uveden do jednotného standardu ÚPD dle stavebního zákona a jeho prováděcích předpisů. Výše uvedené texty je tedy nutno chápat také ve smyslu těchto úprav.

Námitka č.19

Výrok:

Námitce se vyhovuje částečně.

Odůvodnění:

V dané věci uplatnila připomínku MČ Brno-Medlánky, pořizovatel požadavku vyhověl takto: Pozemek parc. č. 1000/11 k. ú. Medlánky je dle platného ÚPmB sice součástí plochy vodohospodářské, dle stavu v území je také spolu s pozemkem parc. č.1012/12 zahrnut do společného oplocení u RD Rysova 2b, s přístupem z ulice Rysova. Jejich vymezení jako součást stabilizované plochy B/r2 je žádoucí.

Oproti tomu pozemek parc. č. 994/1 a s ním i pozemky parc. č. .994/2, 994/3, 984/5, 1012/11 a 1012/20 k. ú. Medlánky jsou dle platného ÚPmB součástí plochy vodohospodářské, dle stavu v území jsou přístupné pouze cestou kolem rybníka a nesouvisejí s nemovitostí určenou pro bydlení. Není proto důvod je nyní v novém ÚP zahrnovat do stabilizované plochy bydlení, využití pozemků takovému funkčnímu využití neodpovídá. V tomto rozsahu se tímto námitce částečně vyhovuje.

Věcná podstata způsobů vypořádání předmětného podání zůstává nadále relevantní, přestože návrh nového územního plánu města Brna prošel přepracováním s ohledem na Pokyny ZMB z roku 2022 a byl uveden do jednotného standardu ÚPD dle stavebního zákona a jeho prováděcích předpisů. Výše uvedené texty je tedy nutno chápat také ve smyslu těchto úprav.

Námitka č.20

Výrok:

Námitce se vyhovuje.

Odůvodnění:

V dané věci uplatnila připomínku MČ Brno-Medlánky, pořizovatel požadavku vyhověl takto: Na částech pozemků v majetku smB parc. č. 985/1 a 985/19 k. ú. Medlánky při ulici Rysova je v ÚP vymezena plocha ke stavebnímu využití pro bydlení, stejně tak je na části pozemků návrhová plocha městské zeleně. Pořizovatel preferuje ponechat možnost stavebního využití, tj. nevymezovat zde pouze plochu zeleně. Ta je vyjádřena na částech pozemků v rozsahu návrhové plochy Z. Byť je MČ preferované stavební využití pro domov pro seniory přípustné i v ploše bydlení, garancí takového cílového využití je právě plocha veřejné vybavenosti V. S

ohledem na vlastnictví pozemků smB je také vhodné plochu pro veřejný účel jednoznačně v novém ÚP vymezit odpovídající funkcí, tj. plochou V.

Věcná podstata způsobů vypořádání předmětného podání zůstává nadále relevantní, přestože návrh nového územního plánu města Brna prošel přepracováním s ohledem na Pokyny ZMB z roku 2022 a byl uveden do jednotného standardu ÚPD dle stavebního zákona a jeho prováděcích předpisů. Výše uvedené texty je tedy nutno chápat také ve smyslu těchto úprav.

Námitka č.21

Výrok:

Námitce se vyhovuje.

Odůvodnění:

V dané věci uplatnila připomínku MČ Brno-Medlánky, pořizovatel požadavku vyhověl takto: Požadované vymezení samostatné plochy V na částech pozemků parc. č. 985/1, 985/2 a 985/21 v jižním konci ulice Rysova, při kruhovém objezdu není s ohledem na metodiku zpracování nového ÚP vhodné: jednalo by se o podměrečnou plochu, kterou je problematické v novém ÚP samostatně vymezit za současného zachování čitelnosti hlavního výkresu - rozsah plochy a zápis kódu stavební plochy. Záměr nového objektu radnice MČ lze realizovat i v rámci plochy bydlení. Přesto pořizovatel s přihlédnutím k místním zájmům městské části dává pokyn zpracovatelům, aby požadavek MČ na plochu V prověřil.

Zpracovatel se na základě pokynu pořizovatele problematikou vymezení samostatné funkční plochy zabýval a –z pozice odborného garanta správnosti řešení– v upraveném návrhu ÚP nakonec vymezil rozsah plochy V/v2 tak, aby byla plocha vymezena přehledným způsobem. Ve výsledku je námitce vyhověno.

Věcná podstata způsobů vypořádání předmětného podání zůstává nadále relevantní, přestože návrh nového územního plánu města Brna prošel přepracováním s ohledem na Pokyny ZMB z roku 2022 a byl uveden do jednotného standardu ÚPD dle stavebního zákona a jeho prováděcích předpisů. Výše uvedené texty je tedy nutno chápat také ve smyslu těchto úprav.

Námitka č.22

Výrok:

Námitce se nevyhovuje.

Odůvodnění:

V dané věci uplatnila připomínku MČ Brno-Medlánky, pořizovatel odůvodnil takto:

Území mezi bytovými domy jabloňová 22-28 a ulicí Kuřimskou, které je využíváno jako volné prostranství - zeleň má výměru pod limit 0,2 ha pro samostatné funkční vymezení; plocha zeleně v platném ÚPmB dnes zahrnuje větší území, i to, které je již stavebně využito. Po zpřesnění využití dle skutečného stavu není samostatné vymezení plochy městské zeleně Z v návrhu nového ÚP účelné, území bude nadále užíváno jako volné prostranství v rámci stabilizované plochy bydlení.

Věcná podstata způsobů vypořádání předmětného podání zůstává nadále relevantní, přestože návrh nového územního plánu města Brna prošel přepracováním s ohledem na Pokyny ZMB z roku 2022 a byl uveden do jednotného standardu ÚPD dle stavebního zákona a jeho prováděcích předpisů. Výše uvedené texty je tedy nutno chápat také ve smyslu těchto úprav.

Námitka č.23

Výrok:

Námitce se vyhovuje částečně.

Odůvodnění:

V dané věci uplatnila připomínku MČ Brno-Medlánky, pořizovatel požadavek zohlednil takto: Oproti platnému ÚPmB a řešení obsaženému v Konceptu ÚP není v Návrhu ÚP zástavba RD v ulici Za Parkem a Hujíčkova zahrnuta do návrhové plochy, ale je již stabilizována. Proto je

žadoucí stabilizovanou plochu bydlení vymezit dle skutečného stavu v území a městské pozemky 855, 856 a jižní část pozemku 711/1 (s cestou ve stopě ulice Hujíčkova) vše k. ú. Medlánky vymezit jako stabilizovanou plochu zeleně - sloučit s plochou zeleně zámeckého parku. Návrh ÚP totiž vymezení jižní stopy ulice Hujíčkova jako plochy veřejného prostranství dle Konceptu ÚP nepřebírá.

Je žádoucí zachovat na městském pozemku parc. č. 710/1 k. ú. Medlánky návrhovou plochu městské zeleně, lze připustit oproti projednanému Konceptu ÚP (i platnému ÚPmB) redukcí jejího rozsahu do podoby dle návrhu nového ÚP. Plocha zeleně je v daném místě podstatná pro kvalitní propojení od stávajícího zámeckého parku k budoucí tramvajové smyčce do dalšího území v lokalitě Me-1. Návrhová plocha Z byla pro tento účel v Návrhu ÚP (projednávaném v červnu 2020) vymezena v dostatečném rozsahu, proto pořizovatel neshledal žádoucí požadavku MČ na její rozšíření vyhovět.

Na základě doporučení samosprávy města k vypořádání námitek a připomínek doručených k projednanému Návrhu nového ÚP (v červnu 2020) bude na pozemku parc. č. 710/1 k. ú. Medlánky v majetku města doplněna plocha veřejné vybavenosti (V) ve vazbě na ZŠ Hudcova. Tento požadavek na plochu V nakonec vyplynul z interních jednání s MČ, která tímto chce zajistit na městském pozemku plochu pro sportovního zařízení k ZŠ Hudcova. Takto je formulován i konkrétní požadavek na řešení uvedený u stanovené ÚS-08 v kap. 12 textové části ÚP a v kartě lokality Me-1. MČ je nakonec vyhověno v rozsahu tohoto požadavku.

V rozvojové lokalitě Me-1 lze další propojení pásem městské zeleně od navrhované tramvajové smyčky realizovat v rámci vymezených stavebních ploch, Návrh nového ÚP jednotlivé pásy liniové zeleně nevymezuje. Taktéž stezka pro pěší a cyklisty je nad podrobnost řešení v novém ÚP. Jejich realizace spolu s pásem zeleně je podél budoucí trati Me/31 na základě obecných regulativů možná ve všech stavebních plochách, tudíž i v ploše dopravy D, či sousední ploše smíšené obytné C. V této části není požadavku MČ vyhověno.

Námítce se částečně vyhovuje v rozsahu vyhovění shodným požadavkům MČ.

Věcná podstata způsobů vypořádání předmětného podání zůstává nadále relevantní, přestože návrh nového územního plánu města Brna prošel přepracováním s ohledem na Pokyny ZMB z roku 2022 a byl uveden do jednotného standardu ÚPD dle stavebního zákona a jeho prováděcích předpisů. Výše uvedené texty je tedy nutno chápat také ve smyslu těchto úprav. Vyhodnocení doplňujeme o informaci, že v daném území došlo na základě konkrétního požadavku určeného zastupitele, který u pořizovatele uplatnil dopisem ze dne 10.3.2023, k úpravě ÚP dle výsledků ÚS Technopark. (Jde o Územní studii Technologický park, jejímž zpracovatelem je tým KAM Brno, p.o.). Změna spočívá v úpravě rozsahu vymezených funkčních ploch v rozvojové lokalitě Me-1. Dále došlo ke změně na základě konkrétního požadavku určeného zastupitele na "posouzení potřebnosti předepsaných územních studií a žádosti o vypuštění mimo jiné i ÚS-08" uplatněného dopisem z 18. září 2023. Změna spočívá ve vypuštění povinnosti pořídit ÚS-08 jako podmínku pro rozhodování o změnách v území v lokalitě Me-1. Na základě této úpravy návrhu ÚP 2024 již nelze prostřednictvím územní studie konkretizovat požadavky na využití rozvojové lokality. Požadavku na zachování plochy zeleně v Me-1 dle platného ÚPmB nelze vyhovět, částečné vyhovění na plochu zeleně zůstává na pozemků pro rozšíření zámeckého parku.

Námítka č.24

Výrok:

Námítce se vyhovuje částečně.

Odůvodnění:

V dané věci uplatnila připomínku MČ Brno-Medlánky, pořizovatel požadavek zohlednil takto: V rozvojové lokalitě Me-1 lze další požadované využití pro veřejnou vybavenost (školství, centrum volného času), komerční vybavenost (sport), hřiště realizovat v rámci vymezených smíšených obytných ploch C. Pořizovatel neshledává účelné vymezením funkční plochy V či S předjímat jejich konkrétní lokalizaci. Pro území lokality Me-1 je předepsáno zpracování ÚS-08, ta prověří potřebu občanského vybavení a navrhne na území využití funkčních ploch C ve

větší podrobnosti. Viz požadavky na řešení v ÚS uvedené v textové části v kap. 12 a v příslušné kartě lokality Me-1.

S odkazem na text vyhodnocení u připomínky č.23 je požadavek MČ na plochu pro sportovní zařízení pro ZŠ Hudcova řešen vymezením plochy V na městském pozemku parc. č. 710/1 k. ú. Medlánky

Samospráva města na Poradě vedení dne 10.12.2020 odsouhlasila podnět na úpravu rozsahu funkčních ploch bydlení v předmětné lokalitě ve prospěch smíšeného využití s volnou strukturou zástavby a v plochách pro smíšené využití úpravu výškových hladin zástavby dle Případové studie lokality Technologický park (KAM, 2020) pro účely úpravy Návrhu nového ÚPmB.

Na základě rozhodnutí Rady města Brna (RMB), které přijala na schůzi RMB č.R8/127 zahájené dne 20.1.2021 s pokračováním dne 25.1.2021, uplatnil určený zastupitel, radní pro územní plánování RNDr. Filip Chvátal, PhD. u pořizovatele připravovaného Územního plánu města Brna – Odboru územního plánování a rozvoje MMB, ve smyslu § 53 odst. (1) zákona č. 183/2006 sb., o územním plánování a stavebním řádu, ve znění pozdějších předpisů, podnět, aby vyhodnocení výsledků projednání dokončil v souladu s doporučením RMB. RMB doporučila řešení u problematických oblastí rozvoje města stěžejního charakteru.

Doporučení se týkalo i rozvojové lokality Me-1 Technologický park. Proto pořizovatel dal pokyny na úpravu návrhu ÚP v lokalitě Me-1 pro 1. opakované veřejné projednání (v červnu 2021), vše v souladu s podnětem určeného zastupitele.

K další úpravě návrhu ÚP oproti výše uvedenému došlo v lokalitě Me-1 po 1. opakovaném veřejném projednání.

Na základě připomínek MČ doručených při 1. opakovaném veřejném projednání se určený zastupitel navrženým řešením v severní části lokality Me-1 znovu zabýval a uplatnil v procesu vyhodnocování výsledků projednání dopisem č.j. MMB/0477610/2021 ze dne 13.9.2021 k lokalitě Me-1 na základě doporučení RMB R8/168 ze dne 1.9. 2021 podnět na zohlednění místních zájmů MČ Brno - Medlánky, a to na navrácení původní plochy W/v3 a rozšíření plochy B/r2 na úkor plochy C/v3. Městské části jsou dle Statutu města Brna oprávněny uplatňovat právo na místní samosprávu ve specifickém režimu prostřednictvím vyjádření k projednávaným územně plánovacím dokumentacím.

Na základě výsledků projednání byly místní zájmy městské části MČ Brno-Medlánky alespoň částečně zohledněny a Návrh pro 2. opakované veřejné projednání byl upraven.

Námítce je vyhověno částečně vymezením plochy veřejné občanské vybavenosti a promítnutím požadavků na konkretizaci využití lokality Me-1 pro další občanskou vybavenost do požadavků k řešení do vymezené ÚS-08.

Věcná podstata způsobů vypořádání předmětného podání zůstává nadále relevantní, přestože návrh nového územního plánu města Brna prošel přepracováním s ohledem na Pokyny ZMB z roku 2022 a byl uveden do jednotného standardu ÚPD dle stavebního zákona a jeho prováděcích předpisů. Výše uvedené texty je tedy nutno chápat také ve smyslu těchto úprav. Vyhodnocení doplňujeme o informaci, že v daném území došlo na základě konkrétního požadavku určeného zastupitele, který u pořizovatele uplatnil dopisem ze dne 10.3.2023, k úpravě ÚP dle výsledků ÚS Technopark. (Jde o Územní studii Technologický park, jejímž zpracovatelem je tým KAM Brno, p.o.). Změna spočívá v úpravě rozsahu vymezených funkčních ploch v rozvojové lokalitě Me-1. Dále došlo ke změně na základě konkrétního požadavku určeného zastupitele na "posouzení potřebnosti předepsaných územních studií a žádosti o vypuštění mimo jiné i ÚS-08" uplatněného dopisem z 18. září 2023. Změna spočívá ve vypuštění povinnosti pořídit ÚS-08 jako podmínku pro rozhodování o změnách v území v lokalitě Me-1. Na základě této úpravy návrhu ÚP 2024 již nelze prostřednictvím územní studie konkretizovat požadavky na využití rozvojové lokality (požadováno zpřesnění pro zeleň, občanská vybavenost, sport).

Vyhověno zůstává částečně vymezením plochy veřejné občanské vybavenosti.

Námítka č.25

Výrok:

Námítce se vyhovuje.

Odůvodnění:

V rámci podání je požadováno vymezení propojení mezi územím Technologického parku a průmyslovou zónou v Kuřimi.

Pro dokladování transparentnosti procesu vyhodnocení podání je uvedeno také mezitímní vyhodnocení z r. 2020:

Požadavku bylo v roce 2020 vyhověno částečně, protože: „Úkolem územního plánu je vytvářet územní podmínky pro možnost umístění záměrů, nikoliv zajistit „bezproblémovou“ realizaci všech záměrů a znát podrobné technické provedení jednotlivých úseků. Obecně územní plán stanovuje základní koncepci rozvoje území obce, ochrany jeho hodnot, jeho plošného a prostorového uspořádání, uspořádání krajiny a koncepci veřejné infrastruktury a stanovuje podmínky pro využití území. Nový Územní plán města Brna (ÚPmB) pracuje s méně podrobným měřítkem hlavního výkresu 1:10 000, než tomu je u současného (1:5000).

V rámci stanovení podmínek využití ploch v kap. 6.2. a kap. 6.3.3.10 závazné textové části je umožněno umístění cyklistické infrastruktury ve všech plochách s rozdílným způsobem využití.

Z hlediska požadavku na zakreslení dalších propojení uvádíme, že v rámci cyklistické dopravy byl zvolen obecnější přístup.

Ve výkresu 2.2. Souhrnný výkres dopravy jsou vyznačeny „vybrané samostatné cyklotrasy“, kterými jsou zpřesněny záměry ze Zásad územního rozvoje Jihomoravského kraje. Ve výkresu odůvodnění O.6 Cyklistická doprava – schéma jsou k výše uvedenému jevu navíc vyznačeny „vybrané pouliční cyklotrasy“, které naznačují možná vybraná propojení území města, která však již nejsou závazná a je možné je operativně upravovat nebo dále doplňovat.

Obecně ve výkresu odůvodnění O.6 nejsou trasy vymezeny závazně a umístění jakýchkoliv cyklistických tras nebo stezek je možná v souvislosti s obecnými podmínkami uvedenými v kapitolách 6.1 až 6.5 Výroku ve všech plochách.“

Konečné vyhodnocení podání se vztahuje k výslednému řešení Návrhu nového ÚPmB:

Návrh Územního plánu města Brna pro opakované veřejné projednání (06/2021) byl upraven a požadované propojení cyklostezkou Technologický park - Kuřim bylo doplněno o tuto trasu do výkresu 2.2. a Odůvodnění.

Tímto je požadavek zohledněn.

Věcná podstata způsobů vypořádání předmětného podání zůstává nadále relevantní, přestože návrh nového územního plánu města Brna prošel přepracováním s ohledem na Pokyny ZMB z roku 2022 a byl uveden do jednotného standardu ÚPD dle stavebního zákona a jeho prováděcích předpisů. Výše uvedené texty je tedy nutno chápat také ve smyslu těchto úprav.

Námítka č.26

Výrok:

Námítce se vyhovuje.

Odůvodnění:

V dané věci uplatnila připomínku MČ Brno-Medlánky, pořizovatel požadavku vyhověl takto: Stávající zástavba RD ve východním konci ulice Turistická byla zahrnuta do stabilizované plochy městské zeleně Z - zámecký park- již v Konceptu nového ÚP. Existence stávající zástavby zahrnuté do jiné funkční plochy nestavební je ošetřena obecným regulativem a neznamená její vymístění a dotvoření celého území jako park.

Zástavba RD dotváří charakter území u křižovatky ulic Turistická a Hudcova a zasahuje území o rozloze cca 0,24 ha. Proto je možné pro zástavbu vymezit samostatnou stavební funkční plochu v souladu s požadavkem § 3 odst 1 vyhl. 501/2006 Sb., v platném znění.

Obdobně lze postupovat v případě zástavby komerčními objekty a v ulici Hudcova 2,2a, které zahrnují území o rozloze cca 0,31 ha.

Zpracovatel se na základě pokynu pořizovatele problematikou vymezení odpovídající stavební plochy pro zástavbu RD na ul. Turistická a zástavbu vybavenosti na ul. Hudcova znovu zabýval

a –z pozice odborného garanta správnosti řešení– vymezil jednu stabilizovanou plochu smíšenou obytnou.

Ve výsledku je námitce vyhověno.

Věcná podstata způsobů vypořádání předmětného podání zůstává nadále relevantní, přestože návrh nového územního plánu města Brna prošel přepracováním s ohledem na Pokyny ZMB z roku 2022 a byl uveden do jednotného standardu ÚPD dle stavebního zákona a jeho prováděcích předpisů. Výše uvedené texty je tedy nutno chápat také ve smyslu těchto úprav.

1637

Adresát: Magistrát města Brna, Odbor územního plánování a rozvoje, Kounicova 67, 601 67 Brno

Podatel:

Jméno a příjmení:

Trvale bytem:

Jsem ~~ne~~ ~~nejsem~~ vlastníkem nemovitosti v ploše dotčené navrhovanou změnou (uvést parcelní číslo pozemku nebo číslo popisné stavby nebo identifikaci bytové či nebytové jednotky)

..... katastrálním území: Medlánky

(* nehodící se škrtněte)

NÁMITKA – PŘIPOMÍNKA* proti Návrhu Územního plánu města Brna, jeho grafické i textové části

Vznáším námitky – připomínky označené níže křížkem:

- | | | |
|-----|---|-----|
| 1 | <input checked="" type="checkbox"/> Požadujeme zásadně redukovat navrhovaný rozsah záboru zemědělského půdního fondu a navrhované navýšení zastavěnosti v k. ú. Medlánky. | 1 |
| 2-6 | <input checked="" type="checkbox"/> Požadujeme vypuštění plánovaných komunikací: <ul style="list-style-type: none"> <input checked="" type="checkbox"/> mezi Komínem (resp. Bystrčí) a Medlámkami se zaústěním do ulice Turistické (navržené jako veřejné prostranství se zábořem ploch polí a zahrádek v lokalitě u křížku pro budoucí silnici), <input checked="" type="checkbox"/> mezi Medlámkami a Ivanovicemi od ulice V Újezdech pod kasárnami v Řečkovících (R/1), <input checked="" type="checkbox"/> mezi Technologickým parkem (ul. Purkyňovou) a ulicí Hudcovou, ústící naproti ZŠ (Me/1). | 2-6 |
| 7 | <input checked="" type="checkbox"/> Požadujeme vypuštění plánovaných územních rezerv pro komunikace: <ul style="list-style-type: none"> <input checked="" type="checkbox"/> mezi ulicí Turistickou (od křížku) a ulicí Purkyňovou mezi Medláneckými kopci, <input checked="" type="checkbox"/> mezi ulicí Turistickou a ulicí V Újezdech. | 7 |
| 7 | <input checked="" type="checkbox"/> Nesouhlasíme s novým dopravním propojením mezi ulicemi V Újezdech a K Babě v rozvojové ploše Me-3. | 7 |
| 8 | <input checked="" type="checkbox"/> Požadujeme změnit plánovanou výstavbu na polích mezi Medlámkami, Řečkovícemi a Ivanovicemi výhradně na méně intenzivní nízkopodlažní výstavbu do úrovně podlažnosti 2, ideálně výstavbu rodinných domů a jejich funkční komunikační napojení do území té městské části, kde je tato výstavba plánována. Požadujeme zásadní snížení intenzity využití území celých rozvojových ploch R-3 a Me-4 (méně obyvatel, méně pracovníků) a to také výrazným rozšířením ploch zeleně Z, kterých by mělo být násobně více, než je v lokalitě plánováno. | 8 |
| 9 | <input checked="" type="checkbox"/> Požadujeme v rozvojové ploše Me-4 pod ulicí V Újezdech plochu V/a2 ponechat v navrhovaném umístění podle stávající komunikace, avšak její celkový rozsah zmenšit na rozsah dle stávajícího ÚP tak, aby tato plocha začínala až za křižovatkou s ulicí Nadační; ve zbývající ploše vymezit plochu zeleně Z. | 9 |
| 10 | <input checked="" type="checkbox"/> Požadujeme novou výstavbu v rozvojové ploše Me-4 podmínit prověřením v rámci územní studie s ohledem na přilehlou rekreačně sportovní oblast a zachování plnohodnotného prostupu do této oblasti. | 10 |
| 11 | <input checked="" type="checkbox"/> Požadujeme zásadní snížení intenzity využití území Geofyziky a Medlánecké cihelny v rozvojové ploše R-8 (méně obyvatel, méně pracovníků), aby byl rozvoj těchto lokalit únosný pro stávající infrastrukturu Medlánek. | 11 |
| 12 | <input checked="" type="checkbox"/> Požadujeme mezi veřejně prospěšné stavby zahrnout také komunikační propojení mezi ulicemi Renčova a Terezy Novákové pro odlehčení dopravy z Duhových Polí. | 12 |
| 13 | <input checked="" type="checkbox"/> Požadujeme vypuštění územní rezervy pro bydlení v zahradách a polích v lokalitě B-6 při ulici Turistické a Vycházkové a vypuštění územní rezervy pro bydlení pod ulicí V Újezdech B-7. | 13 |
| 14 | <input checked="" type="checkbox"/> Požadujeme zachovat stávající stabilizovanou plochu vysazeného a vzrostlého biokoridoru kolem Medláneckého potoka jako plochu Územního systému ekologické stability (ÚSES) – biokoridor - a dle reálného stavu masivních výsadeb kolem polní cesty na pozemku p. č. 1818 v k. ú. Medlánky vymezit plochu krajinné zeleně K. | 14 |
| 15 | <input checked="" type="checkbox"/> Požadujeme v rámci katastru Medlánek vyčlenit funkční plochy na městských pozemcích pro domov pro seniory, sběrné středisko separovaného odpadu, školství a sport. | 15 |
| 16 | <input checked="" type="checkbox"/> Požadujeme změnit pobytovou louku kolem tzv. Žebětínské cesty v prodloužení ulice Žebětínek (p. č. 1811 v k. ú. Medlánky) ze zemědělské plochy A na plochu krajinné zeleně K. | 16 |
| 17 | <input checked="" type="checkbox"/> Požadujeme zachovat stávající prostup územím mezi ulicemi Turistickou a Vycházkovou a pozemky p. č. 1033/1 a 1033/12 v k. ú. Medlánky definovat dle reálného stavu jako zeleň Z, tzn. neměnit na zahrady I. | 17 |

1 8	<input checked="" type="checkbox"/> Požadujeme plochu vedle stromové kaple na pozemku p. č. 1353 v k. ú. Medlánky vymezit pro vzpomínkový háj s možností pohřbívání ke kořenům jako plochu V/x/h.	1 8
1 9	<input checked="" type="checkbox"/> Požadujeme změnit pozemky dostupné jen cestou kolem medláneckého rybníka (p. č. 994/1, 1000/11 a další související pozemky v k. ú. Medlánky, které byly dříve plochami H) z ploch bydlení B na plochy zeleně Z nebo K nebo plochy vodní a vodohospodářské H, jak je tomu dosud.	1 9
2 0	<input checked="" type="checkbox"/> Požadujeme plochu části městských pozemků při ul. Rysova p. č. 985/1 a 985/19 v k. ú. Medlánky, kde se nachází zahrada MŠ a veřejná zeleň, ponechat jako plochy zeleně Z; v případě trvání požadavku na doplnění zástavby změnit na plochu veřejné vybavenosti V pro možnost vybudování domova pro seniory.	2 0
2 1	<input checked="" type="checkbox"/> Požadujeme změnit pozemky plánované historicky jako rezerva pro novou radnici u kruhového objezdu (p. č. 985/21 a přiléhající části pozemků p. č. 985/1 a 985/2 v k. ú. Medlánky) z plochy bydlení B/r2 na plochu veřejné vybavenosti Vr2).	2 1
2 2	<input checked="" type="checkbox"/> Požadujeme plochu mezi městským bytovým domem Jabloňová 22-28 a ulicí Kuřimskou ponechat plochy dle stávajícího ÚP jako zeleň Z, tzn. neměnit na bydlení B.	2 2
2 3	<input checked="" type="checkbox"/> V lokalitě Technoparku v rozvojové ploše Me-1 požadujeme zredukovat navrhované plochy bydlení za parkem ve prospěch ploch zeleně, a to alespoň v rozsahu, jak s nimi počítal stávající územní plán, požadujeme v souladu se stávajícím ÚP zachovat pruh zeleně pro rozšíření Zámeckého parku směrem k budoucí zastávce tramvaje a dále jej prodloužit podél budoucí tramvajové trati Me/31 celou lokalitou Technoparku a v jejím sousedství vést plochu pro vybudování stezky pro pěší a cyklisty pro zajištění prostupnosti území z Medlánek do Králova Pole.	2 3
2 4	<input checked="" type="checkbox"/> V lokalitě Technoparku v rozvojové ploše Me-1 dále požadujeme navýšení ploch zeleně alespoň na úroveň stávajícího ÚP, dále požadujeme v části této lokality blíže k Medláňkám pamatovat i na veřejnou vybavenost v podobě školství, hřišť a sportovišť, aby noví obyvatelé i zaměstnanci nezhoršili již tak nedostatečnou kapacitu stávající veřejné vybavenosti v Medláňkách (MŠ, ZŠ, centrum volného času, dětská hřiště, sportoviště). Požadujeme v dostupné vzdálenosti od ZŠ plochu pro sport S pro vybudování tělocvičny či malé sportovní haly, kterou by mohly využívat na tělocvik i děti základní školy, jejíž tělocvična je za hranou kapacity a brání případnému navýšení počtu žáků.	2 4
2 5	<input checked="" type="checkbox"/> Požadujeme zahrnout cyklostezku spojující Technopark a Průmyslovou zónu v Kuřimi kolem kasáren v Řečkovcích, Ivanovice a Českou.	2 5
2 6	<input checked="" type="checkbox"/> Požadujeme respektovat reálný stav využití území a v lokalitě Zámeckého parku vymezit plochy zastavěné rodinnými domy jako plochy bydlení B/r1 a plochu pod zámekem jako plochu smíšenou obytnou C a v lokalitě Medláneckého kopce a jeho úpatí vymezit plochy zahrad I.	2 6

Dále doplňuji:

Statutární město Brno
Magistrát města Brna

MMB/0249145/2020

listy:2 přílohy:

druh:




mmb1es7738f391 Doručeno: 18.06.2020

Co se týká odůvodnění mé připomínky/námítky, plně odkazuji na stanovisko MČ Brno-Medlánky k Návrhu Územního plánu města Brna.

V Brně dne 16.6.2020

Po



MMB/0249145/2020

Námítka č.1

Výrok:

Námítce se vyhovuje částečně.

Odůvodnění:

Předmětné území Medlánek má být dle dohody o vypořádání stanoviska Ministerstva životního prostředí (MŽP ČR) ke Konceptu ÚPmB ze dne 22.6.2017 z hlediska záboru ZPF řešeno dle varianty II. Konceptu ÚPmB s požadavkem na převedení rozvojové lokality Me-7 v rozsahu var. I Konceptu ÚPmB do územní rezervy pro bydlení (v Návrhu ÚPmB územní rezerva B-6) a dle podnětu samosprávy rozvojovou lokalitu Me-8 východně od komunikačního propojení řešit v rozsahu dle var. III (v Návrhu ÚPmB rozvojová lokalita Me-4) a západně od komunikačního propojení zařadit do územní rezervy pro bydlení v rozsahu dle var. II. (v Návrhu ÚPmB část územní rezervy B-7). V bezprostředním okolí měla být navazující rozvojová lokalita v MČ Brno-Řečkovice a Mokrá hora R-3 řešena obdobným způsobem - východně od komunikačního propojení rozvoj území dle var. III Konceptu ÚPmB (v Návrhu ÚPmB rozvojová lokalita R-3), západně od komunikace územní rezerva pro bydlení v rozsahu dle var. II. (v Návrhu ÚPmB část územní rezervy B-7). Tato dohodnutá řešení jsou součástí Pokynů pro vypracování Návrhu ÚPmB, které schválilo Zastupitelstvo města Brna usnesením č. ZM7/3871 na zasedání konaném dne 19. 6. 2018 (dále jen "Pokyny"). Návrhem ÚPmB jsou tak v daném území zcela naplněny Pokyny pro vypracování Návrhu ÚPmB a dotčený orgán MŽP ČR v této fázi pořizované dokumentace plně souhlasí s předloženým řešením Návrhu ÚPmB z hlediska záboru ZPF v k.ú. Medlánský, a proto není důvodné předmětné řešení měnit.

Uvádíme také, že územní rozvoj v ose Medlánský – Řečkovice – Ivanovice vyplývá ze Zadání, které je tímto způsobem konzistentně naplňováno. Tento rozvoj souvisí s trasováním D43 a předmětné územní rezervy bude možné aktivovat (převést do návrhu) pouze v případě, že bude na úrovni ZÚR JMK rozhodnuto o výsledné variantě řešení D43 na území města. Při návrhu řešení pak musí být zohledněny a zapracovány i případné další dopady a souvislosti, které nyní nelze dopředu předjímat.

Ovšem je nutné uvést, že v k.ú. Medlánský téměř nedochází v Návrhu ÚPmB k vymezení nových zastavitelných (návrhových) ploch oproti platnému ÚPmB, vyjma zastavitelných ploch na východní straně prodloužené ulice V Újezdech.

Nicméně na základě rozhodnutí Rady města Brna (RMB), které přijala na schůzi RMB č.R8/127 zahájené dne 20.1.2021 s pokračováním dne 25.1.2021, uplatnil určený zastupitel, radní pro územní plánování RNDr. Filip Chvátal, PhD. u pořizovatele připravovaného Územního plánu města Brna – Odboru územního plánování a rozvoje MMB, ve smyslu § 53 odst. (1) zákona č. 183/2006 sb., o územním plánování a stavebním řádu, ve znění pozdějších předpisů, podnět, aby vyhodnocení výsledků projednání dokončil v souladu s doporučením RMB. RMB doporučila řešení u problematických oblastí rozvoje města stěžejního charakteru. U předmětné územní rezervy B-6 a B-7 následujícím způsobem:

„Vzhledem k tomu, že došlo na úrovni ZÚR JMK k rozhodnutí o umístění koridoru komunikace R-43 na území města Brna, je možné učinit rozhodnutí a aktivovat územní rezervy, tj. územní rezervy převést zpět do zastavitelných ploch dle projednané a vybrané varianty Konceptu ÚPmB či dílčích úprav. Aktivaci územních rezerv převedením do zastavitelných ploch však nelze v úpravě Návrhu ÚPmB před opakovaným veřejným projednáním doporučit, ale až po první aktualizaci nového ÚPmB v rámci Zprávy o uplatňování ÚPmB, případně samostatnou změnou nového ÚPmB. V Návrhu ÚPmB by tak byly územní rezervy ponechány vyjma těch, kde je na základě výsledků projednání doporučeno jejich vypuštění (např. právě předmětná B-6 a B-7)“.

Na základě výše uvedeného pořizovatel dává pokyn územní rezervu B-6 a B-7 z návrhu ÚPmB vypustit v souladu s podnětem určeného zastupitele.

Věcná podstata způsobů vypořádání předmětného podání zůstává nadále relevantní, přestože návrh nového územního plánu města Brna prošel přepracováním s ohledem na Pokyny ZMB z roku 2022 a byl uveden do jednotného standardu ÚPD dle stavebního zákona a jeho prováděcích předpisů. Výše uvedené texty je tedy nutno chápat také ve smyslu těchto úprav.

Námítka č.2

Výrok:

Námítce se vyhovuje částečně.

Odůvodnění:

Tangenciální propojení městských částí Brno-Komín a Brno - Bystrc s MČ Brno-Medlánky je dlouhodobě sledované už v platném ÚPmB, pro které je zde vymezena plocha komunikací a prostranství místního významu s navazující plochou krajinné zeleně pro možnost umístění stromořadí či jiného krajinného prvku v rekreačně využívaném území. V Návrhu nového ÚPmB se rovněž v kontinuitě se stávajícím ÚPmB vymezuje plocha veřejného prostranství, která kopíruje stávající zpevněnou cestu vedoucí přes předmětné území (agreguje částečně i návrhovou plochu krajinné zeleně KV ze stávajícího ÚPmB, což je dáno měřítkem nového ÚPmB) a která vytváří podmínky pro žádoucí prostupnost územím. Z hlediska koncepce uspořádání dopravy slouží tato plocha pro vedení samostatné cyklotrasy. Zajišťuje dopravní obsluhu pro rozvojovou část brněnské ZOO ze strany Brna-Bystrce a stabilizovaného areálu Pily ČR, dále pak stabilizovaného areálu Policie ČR a medláneckého letiště ze strany Brna-Medlánek. Převážná část území je však určena pro nestavební využití, které negeneruje dopravní zatížení. Koridor již v současné době plní funkci obsluhy navazujících pozemků a jeho vymezení je nezbytné. Jeho šířka neznamená „výstavbu“ komunikace v celé šíři, ale umožňuje „kultivaci“ nevyhovujícího stavu a doplnění např. oboustranného stromořadí a zvýšení kvality prostupnosti pro pěší a cyklisty. To, jakým způsobem bude upraven provoz na tomto propojení nebo případně rozdělení na provozně nezávislé úseky není předmětem řešení územního plánu, ale úpravy organizace dopravy, která stanoví podmínky provozu, případně zamezí průjezdu nebo omezí některé nežádoucí pohyby.

Na základě rozhodnutí Rady města Brna (RMB) konané na schůzi RMB č.R8/127 zahájené dne 20.1.2021 s pokračováním dne 25.1.2021, uplatnil určený zastupitel, radní pro územní plánování RNDr. Filip Chvátal, PhD. u pořizovatele připravovaného Územního plánu města Brna – Odboru územního plánování a rozvoje MMB, ve smyslu § 53 odst. (1) zákona č. 183/2006 sb., o územním plánování a stavebním řádu, ve znění pozdějších předpisů, podnět, aby vyhodnocení výsledků projednání dokončil v souladu s doporučením RMB. Co se týče problematické oblasti rozvoje města RMB doporučila komunikační propojení Komín - Medlánky řešit jako návrhovou plochu veřejného prostranství O s tím, že část tohoto koridoru v prostoru od odbočky k rozvojové ploše ZOO k areálu Policie ČR bude stabilizován v rozsahu platného ÚPmB (bez integrace plochy zeleně).

Věcná podstata způsobů vypořádání předmětného podání zůstává nadále relevantní, přestože návrh nového územního plánu města Brna prošel přepracováním s ohledem na Pokyny ZMB z roku 2022 a byl uveden do jednotného standardu ÚPD dle stavebního zákona a jeho prováděcích předpisů. Výše uvedené texty je tedy nutno chápat také ve smyslu těchto úprav.

Pro úplnost doplňujeme, že na základě Pokynu č. 6) "Důkladné opakované posouzení připomínek městských částí z veřejného projednání" Zastupitelstva města Brna ze dne 21.06.2022, došlo v území kolem areálu bývalého JZD k úpravě návrhu spočívající v zapracování řešení dle ÚS Komín, Palcary - jih (Ing.arch. Jenčková, 08/2022). V území jsou nově vymezeny plochy smíšené obytné všeobecné, plochy občanského vybavení veřejného a s tím spojené upravené vedení dopravní infrastruktury.

Námítka č.3

Výrok:

Námítce se nevyhovuje.

Odůvodnění:

V rámci podání je vysloven požadavek na vypuštění komunikačního propojení mezi Medláankami a Ivanovicemi, od ulice V Újezdech, označeným ve výkrese 2.2 jako R/1.

Vyhodnocení z r. 2020:

„Záměr R/1 má přímou souvislost s rozvojem MČ Brno-Řečkovice a MČ Brno-Ivanovice a tento záměr nelze vypustit, ale jeho podoba dozná změn.

V upraveném návrhu budou doplněny plochy rozvoje na k.ú. Ivanovice a záměr R/1 nebude propojován na k.ú. Medláanky a bude veden v koridoru ulice Terezy Novákové (záměr R/31).“

Pro dokladování transparentnosti procesu vyhodnocení podání a pro úplnost uvádíme, že v předmětném území došlo ke změně. Ve výsledném řešení Návrhu nového ÚPmB byla poloha záměru R/1 upravena a záměr je připojen na ulici Žilkovu v MČ Brno-Řečkovice a Mokrý Hora. S územím MČ Brno-Medláanky není propojen.

Tato změna však nemá vliv na podstatu vyhodnocení požadavku podatele.

Věcná podstata způsobů vypořádání předmětného podání zůstává nadále relevantní, přestože návrh nového územního plánu města Brna prošel přepracováním s ohledem na Pokyny ZMB z roku 2022 a byl uveden do jednotného standardu ÚPD dle stavebního zákona a jeho prováděcích předpisů. Výše uvedené texty je tedy nutno chápat také ve smyslu těchto úprav.

Námitka č.4

Výrok:

Námitce se vyhovuje částečně.

Odůvodnění:

V rámci podání je požadováno vypuštění plánované komunikace mezi Technologickým parkem (ul. Purkyňovou a ulicí Hudcovou, ústící naproti ZŠ (záměr Me/1).

Pro dokladování transparentnosti procesu vyhodnocení podání je uvedeno také mezitímní vyhodnocení z r. 2020:

Požadavku nebylo v roce 2020 vyhověno, protože: „ÚPmB vymezuje doplnění komunikaci sběrného významu Me/1 z ul. Purkyňova do ul. Hudcova, která je nezbytná pro rozvoj lokality Technologický park Me-1. Společně s další komunikační sítí v navazujícím území doplňuje dopravní skelet pro odvedení dopravy z této části území.“

Konečné vyhodnocení podání se vztahuje k výslednému řešení Návrhu nového ÚPmB:

Návrh Územního plánu města Brna pro opakované veřejné projednání (06/2021) byl upraven. Záměr Me/1 byl přetrasován do souběžné polohy s ulicí Hradeckou. Do ulice Hudcovy naproti ZŠ tedy není připojen.

Tímto je požadavek zohledněn.

Pro úplnost doplňujeme, že ačkoli byla sběrná komunikace Me/1 vypuštěna, zůstává navržena místní komunikace v rámci plochy veřejného prostranství.

Věcná podstata způsobů vypořádání předmětného podání zůstává nadále relevantní, přestože návrh nového územního plánu města Brna prošel přepracováním s ohledem na Pokyny ZMB z roku 2022 a byl uveden do jednotného standardu ÚPD dle stavebního zákona a jeho prováděcích předpisů. Výše uvedené texty je tedy nutno chápat také ve smyslu těchto úprav.

Námitka č.5

Výrok:

Námitce se nevyhovuje.

Odůvodnění:

Návrh ÚPmB (6/2020) vymezil O-6 jako územní rezervu k prověření možnosti napojení lokality bydlení vymezené v územní rezervě B-6 na komunikační síť ve směru Medláanky (Technologický park) - Hudcova - Řečkovice - Ivanovice tak, aby byl přiměřeně doplněn

chybějící dopravní skelet, přičemž je možné aktivovat územní rezervu pouze v případě, že bude na úrovni ZÚR JMK rozhodnuto o trasování D43 na území města Brna.

Nicméně na základě rozhodnutí Rady města Brna (RMB), které přijala na schůzi RMB č.R8/127 zahájené dne 20.1.2021 s pokračováním dne 25.1.2021, uplatnil určený zastupitel, radní pro územní plánování RNDr. Filip Chvátal, PhD. u pořizovatele připravovaného Územního plánu města Brna – Odboru územního plánování a rozvoje MMB, ve smyslu § 53 odst. (1) zákona č. 183/2006 sb., o územním plánování a stavebním řádu, ve znění pozdějších předpisů, podnět, aby vyhodnocení výsledků projednání dokončil v souladu s doporučením RMB. RMB doporučila řešení u problematických oblastí rozvoje města stěžejního charakteru. u předmětné územní rezervy O-6 následujícím způsobem:

„Vzhledem k tomu, že došlo na úrovni ZÚR JMK k rozhodnutí o umístění koridoru komunikace R-43 (S43) na území města Brna, je možné učinit rozhodnutí a aktivovat územní rezervy tj. územní rezervy převést zpět do zastavitelných ploch dle projednané a vybrané varianty Konceptu ÚPmB či dílčích úprav. Aktivaci územních rezerv převedením do zastavitelných ploch však nelze v úpravě Návrhu ÚPmB před opakovaným veřejným projednáním doporučit, ale až po první aktualizaci nového ÚPmB v rámci Zprávy o uplatňování ÚPmB, případně samostatnou změnou nového ÚPmB. V Návrhu ÚPmB by tak byly územní rezervy ponechány vyjma těch, kde je na základě výsledků projednání doporučeno jejich vypuštění.

Vzhledem k nesouhlasu s původním vedením územní rezervy O-5 a výše uvedenému doporučení RMB na vypuštění koridoru územní rezervy O-6 a O-5 centrem Medlánek byla následně naznačena možnost změny jejího trasování. Jejich úpravu však nebylo možné z časových důvodů prověřit v potřebné podrobnosti a s podrobnějším vyhodnocením dopadů a vlivů na území.

Aby bylo možné podrobněji prověřit toto území jednak z hlediska koncepce dopravy (Odboru dopravy MMB) a z hlediska územních dopadů (Odboru územního plánování a rozvoje MMB), bylo z pozice pořizovatele rozhodnuto o potřebě jejího dalšího vymezení.

Z tohoto důvodu bude územní rezerva O-6 v Návrhu ponechána beze změny a územní rezerva O-5 bude upravena do koridoru v návaznosti od územní rezervy O-6 po propojení se záměrem R/1.

Závěrem uvádíme, že vzhledem k tomu, že se jedná pouze o územní rezervy, tak aktuálně nedochází k žádné změně ÚPmB v souvislosti s těmito dopravními koridory. Po zpracování podrobnějších prověřovacích studiích budou vyhodnoceny dopady do území a až následně na základě doporučení bude rozhodnuto o těchto územních rezervách a případném konkrétním vedení tohoto komunikačního propojení.

Věcná podstata způsobů vypořádání předmětného podání zůstává nadále relevantní, přestože návrh nového územního plánu města Brna prošel přepracováním s ohledem na Pokyny ZMB z roku 2022 a byl uveden do jednotného standardu ÚPD dle stavebního zákona a jeho prováděcích předpisů. Výše uvedené texty je tedy nutno chápat také ve smyslu těchto úprav.

Námítka č.6

Výrok:

Námítce se vyhovuje částečně.

Odůvodnění:

Návrh ÚPmB (6/2020) vymezil O-5 centrem Medlánek jako územní rezervu k prověření možnosti napojení lokality bydlení vymezené v územní rezervě B-6 na komunikační síť ve směru Medlánský park (Technologický park) - Hudcova - Řečkovice - Ivanovice tak, aby byl přiměřeně doplněn chybějící dopravní skelet.

Dále viz odůvodnění námítky č.5

Věcná podstata způsobů vypořádání předmětného podání zůstává nadále relevantní, přestože návrh nového územního plánu města Brna prošel přepracováním s ohledem na Pokyny ZMB z roku 2022 a byl uveden do jednotného standardu ÚPD dle stavebního zákona a jeho prováděcích předpisů. Výše uvedené texty je tedy nutno chápat také ve smyslu těchto úprav.

Námítka č.7

Výrok:

Námítce se vyhovuje.

Odůvodnění:

V rámci podání je požadováno zrušení dopravního propojení mezi ulicemi V Újezdech a K Babě v rozvojové ploše Me-3.

Původní vyhodnocení z r. 2020:

„Komunikace v ulici V Újezdech je vymezena plochou dopravní infrastruktury D, komunikace v ulici K Babě je vyznačeno plochou veřejného prostranství. Rozvojová lokalita Me-3 není s ulicí V Újezdech přímo propojena. Přímé propojení je možné v rámci obecných podmínek využití území, ovšem vzhledem k realizované zástavbě je obtížně realizovatelné a nevhodné. V rámci prostupnosti území je vhodné do karty lokality doplnit podmínku propojení pouze pro pěší a cyklisty.“

Pro dokladování transparentnosti procesu vyhodnocení podání a pro úplnost uvádíme, že v předmětném území došlo ke změně. Ve výsledném řešení Návrhu nového ÚPmB byla poloha záměru R/1 upravena a na k.ú. Medlánky již není vymezen. Komunikace v ulici V Újezdech již není vymezena plochou dopravní infrastruktury D, ale plochou veřejných prostranství. V kartě rozvojové lokality Me-3 je doplněna podmínka zajištění prostupu územím pro pěší a cyklisty.

Tato změna však nemá vliv na podstatu původního vyhodnocení podání.

Věcná podstata způsobů vypořádání předmětného podání zůstává nadále relevantní, přestože návrh nového územního plánu města Brna prošel přepracováním s ohledem na Pokyny ZMB z roku 2022 a byl uveden do jednotného standardu ÚPD dle stavebního zákona a jeho prováděcích předpisů. Výše uvedené texty je tedy nutno chápat také ve smyslu těchto úprav.

Námítka č.8

Výrok:

Námítce se vyhovuje částečně.

Odůvodnění:

Podatel požaduje změnit plánovanou výstavbu na polích mezi Medládkami, Řečkovice a Ivanovicemi (rozvojové lokality R-3 a Me-4) výhradně na méně intenzivní nízkopodlažní zástavbu, případně požaduje významné rozšíření ploch zeleně.

Rozvojová lokalita Me-4 bude na základě doporučení samosprávy města k vypořádání námitek a připomínek doručených k projednanému Návrhu nového ÚP upravena následovně: Návrhové stavební plochy bydlení (B) a smíšená obytná (C) budou vymezeny jako plocha zemědělská (A). Zůstane tak zachováno stávající funkční využití dle platného ÚPmB – pro zemědělský půdní fond. Původně vymezená plocha městské zeleně pro nový park nebude vymezena. Rozvojová lokalita Me-4 bude zredukována a zůstane pouze jižní část s návrhovými plochami pro veřejnou vybavenost (V).

Rozvojová lokalita R-3 měla původně zůstat bez úprav. Věcný obsah námítky k rozvojové lokalitě R-3 byl však uplatněn opakovaně při 1. opakovaném veřejném projednání. Podnět na změnu regulativu u předmětné plochy B/k3 na B/r2 podala mimo jiné MČ Brno-Řečkovice a Mokrý Hora. Určený zastupitel RNDr. Filip Chváta, PhD. dle § 53 odst. (1) stavebního zákona uplatnil v procesu vyhodnocování výsledků projednání dopisem č.j. MMB/0477610/2021 ze dne 13.9.2021 na základě doporučení RMB R8/168 konané dne 1.9.2021 podnět na zohlednění místních zájmů MČ Brno-Řečkovice a Mokrý Hora a to u plochy bydlení v lokalitě Díly (mezi areálem kasáren a zástavbou v ul. Žilkova) snížit výšku zástavby na 2; tj. na místo uvedené B/k3 změnit regulativ na B/r2. Městské části jsou dle Statutu města Brna oprávněny uplatňovat právo na místní samosprávu ve specifickém režimu prostřednictvím vyjádření k projednávaným územně plánovacím dokumentacím.

Na základě výsledků projednání byly místní zájmy městské části Brno-Řečkovice zohledněny a Návrh pro druhé veřejné opakované projednání bude upraven (u předmětné plochy dojde

ke změně regulativu z B/k3 na B/r2 a k vymezení plochy smíšené obytné C/k3 podél budoucí městské třídy). Touto úpravou je částečně reagováno také na požadavek podatele.

V rámci předmětné lokality je v aktuálním návrhu ÚPmB samostatně vymezena jedna plocha městské zeleně a o dalších se neuvažuje. Platí však to, že u ploch bydlení i ploch smíšených obytných je dle regulativu povinnost dodržet minimální plochu zeleně v rozsahu 30 % pro disponibilní pozemky stavebního záměru. Zeleň tedy musí být, jak požaduje podatel, výraznou součástí ploch C.

Věcná podstata způsobů vypořádání předmětného podání zůstává nadále relevantní, přestože návrh nového územního plánu města Brna prošel přepracováním s ohledem na Pokyny ZMB z roku 2022 a byl uveden do jednotného standardu ÚPD dle stavebního zákona a jeho prováděcích předpisů. Výše uvedené texty je tedy nutno chápat také ve smyslu těchto úprav.

Námítka č.9

Výrok:

Námítce se vyhovuje.

Odůvodnění:

Plochy pro veřejnou vybavenost v rozvojové lokalitě Me-4 jsou určeny pro výstavbu MŠ. V dotčeném území se vyskytují převážně plochy bydlení. Rozvojová lokalita proto řeší doplnění ploch veřejné vybavenosti na severním okraji MČ Medlánky, které navážou na přírodně rekreační území kolem Medláneckého rybníka. MČ Medlánky dlouhodobě postrádá novou mateřskou školu, část plochy pro veřejnou vybavenost je proto vhodné využít právě tímto účelem. Z toho důvodu je vhodné ponechat pro ni vymezené plochy.

Věcná podstata způsobů vypořádání předmětného podání se mění, a to i ve vazbě na skutečnost, že návrh nového územního plánu města Brna prošel přepracováním s ohledem na Pokyny ZMB z roku 2022 a byl uveden do jednotného standardu ÚPD dle stavebního zákona a jeho prováděcích předpisů, tj. výše uvedené texty je nutno chápat ve smyslu těchto úprav.

Vyhodnocení se mění takto:

V daném území došlo na základě nového požadavku místní samosprávy městské části Brno-Medlánky k úpravě návrhu spočívající v úpravě rozsahu vymezené rozvojové lokality Me-4. Rozvojová lokalita byla redukována a mezi poldrem a veřejným prostranstvím – pokračování ul. Nadační byla ponechána plocha zeleně; z tohoto důvodu je možné námítce vyhovět.

Námítka č.10

Výrok:

Námítce se nevyhovuje.

Odůvodnění:

Požadujete pro rozvojovou lokalitu Me-4 podmínku prověření územní studií. Jako důvod uvádíte především prostup do sousedících rekreačních a sportovních oblastí.

Podmínka tohoto prostupu je uvedena v kartě lokalit, nemůže být tedy opomenuta. Územní studie se předepisuje zpravidla ve větších rozvojových plochách pro řešení vybraných problémů, případně pro variantní řešení. Na své náklady může územní studii zpracovat také ten, který změnu v území inicioval a realizuje ji. Plocha této lokality je však pro zadání samostatné územní studie příliš malá a okruh problémů příliš omezený na to, aby se nová výstavba ÚS podmiňovala.

Rozsah rozvojové lokality Me-4 byl oproti původnímu návrhu podstatně zmenšen.

Věcná podstata způsobů vypořádání předmětného podání zůstává nadále relevantní, přestože návrh nového územního plánu města Brna prošel přepracováním s ohledem na Pokyny ZMB z roku 2022 a byl uveden do jednotného standardu ÚPD dle stavebního zákona a jeho prováděcích předpisů. Výše uvedené texty je tedy nutno chápat také ve smyslu těchto úprav.

Námítka č.11

Výrok:

Námítce se nevyhovuje.

Odůvodnění:

Pro lokalitu R-8 požadujete zásadní snížení intenzity využití území. Uprostřed stabilizovaných ploch pro bydlení se nachází zahrádkářská kolonie, nevyužívané objekty a výšková stavba bývalé Geofyziky.

Návrh nového ÚP počítá s využitím zahrádek pro plochu veřejné městské zeleně, která může plnit i funkci veřejného prostranství. Zbytek ploch je určený pro bydlení nebo jako plocha smíšená obytná s volnou zástavbou s výškovou úrovní v/3 (6-16 m). Toto je nejnižší možná výšková úroveň vhodná pro městskou zástavbu, obytná sídliště a areály. Nižší zástavba s nižší intenzitou osídlení 1 nebo 2 je vhodná pro rezidenční nízkopodlažní zástavbu, tedy samostatné nebo řadové rodinné domy. Nově navrhovaná zástavba bude navazovat svým charakterem spíše na zástavbu mezi ulicemi Podpěrova a Jabloňová také s výškovou úrovní v3. Větší výšková úroveň v/5 je navržena pouze pro stávající výškovou budovu Geofyziky. Snižování výškové úrovně zástavby pod úroveň 3 a s tím snižování intenzity využití území není možné. Výšková úroveň 3 je pro volnou bytovou zástavbu nejnižší možná, nižší zástavba rodinnými domy (rezidenční zástavba) v lokalitě není vhodná.

Věcná podstata způsobů vypořádání předmětného podání zůstává nadále relevantní, přestože návrh nového územního plánu města Brna prošel přepracováním s ohledem na Pokyny ZMB z roku 2022 a byl uveden do jednotného standardu ÚPD dle stavebního zákona a jeho prováděcích předpisů. Výše uvedené texty je tedy nutno chápat také ve smyslu těchto úprav.

Námítka č.12

Výrok:

Námítce se nevyhovuje.

Odůvodnění:

V rámci námítky je požadavek na vymezení propojení ulice Renčovy a Terezy Novákové formou veřejně prospěšných staveb.

Ve výkresu 2.2 Souhrnný výkres dopravy a 3.0 Veřejně prospěšných staveb jsou vymezeny plochou dopravní infrastruktury D prvky systému komunikací, tvořící základní komunikační systém města Brna (komunikace sběrné, nadsběrné, rychlostní a dálnice).

Komunikace, které jsou vymezeny plochou veřejných prostranství jsou součástí místní sítě a zajišťují doplňkové propojení v rámci městské části. Tímto způsobem je vyznačeno i propojení Renčova – Terezy Novákové.

Z hlediska nastavených principů vyznačení prvků (viz výše) nelze požadavku na doplnění vymezení propojení Renčova – Terezy Novákové ve výkresu 2.2 a 3.0 vyhovět, protože se jedná především o síť obslužných komunikací vymezených plochou veřejných prostranství.

Věcná podstata způsobů vypořádání předmětného podání zůstává nadále relevantní, přestože návrh nového územního plánu města Brna prošel přepracováním s ohledem na Pokyny ZMB z roku 2022 a byl uveden do jednotného standardu ÚPD dle stavebního zákona a jeho prováděcích předpisů. Výše uvedené texty je tedy nutno chápat také ve smyslu těchto úprav.

Námítka č.13

Výrok:

Námítce se vyhovuje.

Odůvodnění:

Předmětem námítky je požadavek na vypuštění územních rezerv pro bydlení B-6 a B-7.

Předmětné území Medlánek má být dle dohody o vypořádání stanoviska Ministerstva životního prostředí (MŽP ČR) ke Konceptu ÚPmB ze dne 22.6.2017 z hlediska záboru ZPF řešeno dle varianty II. Konceptu ÚPmB s požadavkem na převedení rozvojové lokality Me-7 v rozsahu var. I Konceptu ÚPmB do územní rezervy pro bydlení (v Návrhu ÚPmB územní rezerva B-6)

a dle podnětu samosprávy rozvojem lokalitu Me-8 východně od komunikačního propojení řešit v rozsahu dle var. III (v Návrhu ÚPmB rozvojová lokalita Me-4) a západně od komunikačního propojení zařadit do územní rezervy pro bydlení v rozsahu dle var. II. (v Návrhu ÚPmB část územní rezervy B-7). V bezprostředním okolí měla být navazující rozvojová lokalita v MČ Brno-Řečkovice a Mokrá hora R-3 řešena obdobným způsobem - východně od komunikačního propojení rozvoj území dle var. III Konceptu ÚPmB (v Návrhu ÚPmB rozvojová lokalita R-3), západně od komunikace územní rezerva pro bydlení v rozsahu dle var. II. (v Návrhu ÚPmB část územní rezervy B-7). Tato dohodnutá řešení jsou součástí Pokynů pro vypracování Návrhu ÚPmB, které schválilo Zastupitelstvo města Brna usnesením č. ZM7/3871 na zasedání konaném dne 19. 6. 2018 (dále jen "Pokyny"). Návrhem ÚPmB jsou tak v daném území zcela naplněny Pokyny pro vypracování Návrhu ÚPmB a dotčený orgán MŽP ČR v této fázi pořizované dokumentace plně souhlasí s předloženým řešením Návrhu ÚPmB z hlediska záboru ZPF v k.ú. Medlánský, a proto není důvodné předmětné řešení měnit.

Uvádíme také, že územní rozvoj v ose Medlánský – Řečkovice – Ivanovice vyplývá ze Zadání, které je tímto způsobem konzistentně naplňováno. Tento rozvoj souvisí s trasováním D43 a předmětné územní rezervy bude možné aktivovat (převést do návrhu) pouze v případě, že bude na úrovni ZÚR JMK rozhodnuto o výsledné variantě řešení D43 na území města. Při návrhu řešení pak musí být zohledněny a zapracovány i případné další dopady a souvislosti, které nyní nelze dopředu předjímat.

Ovšem je nutné uvést, že v k.ú. Medlánský téměř nedochází v Návrhu ÚPmB k vymezení nových zastavitelných (návrhových) ploch oproti platnému ÚPmB, vyjma zastavitelných ploch na východní straně prodloužené ulice V Újezdech.

Nicméně na základě rozhodnutí Rady města Brna (RMB), které přijala na schůzi RMB č. R8/127 zahájené dne 20.1.2021 s pokračováním dne 25.1.2021, uplatnil určený zastupitel, radní pro územní plánování RNDr. Filip Chvátal, PhD. u pořizovatele připravovaného Územního plánu města Brna – Odboru územního plánování a rozvoje MMB, ve smyslu § 53 odst. (1) zákona č. 183/2006 sb., o územním plánování a stavebním řádu, ve znění pozdějších předpisů, podnět, aby vyhodnocení výsledků projednání dokončil v souladu s doporučením RMB. RMB doporučila řešení u problematických oblastí rozvoje města stěžejního charakteru. u předmětné územní rezervy B-6 a B-7 následujícím způsobem:

„Vzhledem k tomu, že došlo na úrovni ZÚR JMK k rozhodnutí o umístění koridoru komunikace R-43 na území města Brna, je možné učinit rozhodnutí a aktivovat územní rezervy tj. územní rezervy převést zpět do zastavitelných ploch dle projednané a vybrané varianty Konceptu ÚPmB či dílčích úprav. Aktivaci územních rezerv převedením do zastavitelných ploch však nelze v úpravě Návrhu ÚPmB před opakovaným veřejným projednáním doporučit, ale až po první aktualizaci nového ÚPmB v rámci Zprávy o uplatňování ÚPmB, případně samostatnou změnou nového ÚPmB. V Návrhu ÚPmB by tak byly územní rezervy ponechány vyjma těch, kde je na základě výsledků projednání doporučeno jejich vypuštění.

Na základě výše uvedeného pořizovatel dává pokyn územní rezervu B-6 a B-7 z návrhu ÚPmB vypustit v souladu s podnětem určeného zastupitele.

Věcná podstata způsobů vypořádání předmětného podání zůstává nadále relevantní, přestože návrh nového územního plánu města Brna prošel přepracováním s ohledem na Pokyny ZMB z roku 2022 a byl uveden do jednotného standardu ÚPD dle stavebního zákona a jeho prováděcích předpisů. Výše uvedené texty je tedy nutno chápat také ve smyslu těchto úprav.

Námítka č.14

Výrok:

Námítce se nevyhovuje.

Odůvodnění:

Vymezení územního systému ekologické stability (ÚSES) je v Návrhu ÚPmB v souladu s odborným oborovým dokumentem – plánem ÚSES, který je nezbytným podkladem pro vymezení ÚSES v ÚPD. Dle plánu ÚSES jsou v předmětné lokalitě vymezeny interakční prvky, které nahrazují lokální biokoridor ve dně údolí Medláneckého potoka nad Medlánskými vymezený v platném ÚPmB. K hlavním důvodům nahrazení předmětného biokoridoru

interakčními prvky patří jeho nízký biogeografický význam bez možnosti začlenění do ucelené hydrofilní větve místního ÚSES s vymezením funkčně odpovídajících biocenter.

Pro informaci uvádíme, že interakční prvek je obecně doplňkovou skladebnou částí lokálního ÚSES, která posiluje interakci ekologicky stabilnějších a méně stabilních ekosystémů, a tím ty méně stabilní pomáhá stabilizovat. Konkrétně zprostředkovává příznivé působení lokálních (místních) biocenter a biokoridorů na okolní, ekologicky méně stabilní krajinu. Skutečnost, že jde o doplňkové skladebné části místního ÚSES, znamená, že představují doplněk k vymezení biocenter a biokoridorů a není až tak podstatná jejich funkce pro ochranu přirozeného genofondu. Vymezování interakčních prvků není na rozdíl od biocenter a biokoridorů nikterak vázáno na biogeografické členění krajiny, a naopak daleko více vychází z aktuálního stavu krajiny. Návrh soustavy interakčních prvků má v zásadě doporučující charakter a nemá zákonnou podporu.

Ve vztahu k územnímu plánu jsou interakční prvky obecně "podměrečnou" kategorií, tj. takovou kategorií prvků, jejichž vymezení je pod rozlišovací možností územního plánu a povinnost jeho vymezení ani nevyplývá z právních předpisů. Nicméně o existenci interakčních prvků či o existenci jejich návrhu by měl mít zpracovatel územně plánovací dokumentace povědomí, aby svým řešením zbytečně funkční prvky nelikvidoval a u dosud neexistujících či nedostatečně funkčních neznemožnil provedení navržených opatření.

Na základě uvedeného je zřejmý důvod, pro který v dané lokalitě není v Návrhu ÚPmB vymezena a ani není vhodné vymezovat skladebnou část ÚSES – lokální biokoridor. Nicméně zpracovatel svým návrhem – vymezením příslušných ploch návrhové zeleně v předmětné lokalitě zajistil další existenci a funkčnost daných interakčních prvků.

V případě pozemku p.č. 1818 k.ú. Medlánky uvádíme, že by se jeho vymezením jako samostatné plochy krajinné zeleně vytvořila podměrečná plocha, která nemá zákonné ani koncepční opodstatnění, protože předmětné krajínovorné prvky s ekologicko-stabilizační a také estetickou funkcí v podobě aleje jsou přirozenou součástí mimoprodukčních funkcí zemědělské plochy (viz Odůvodnění Návrhu ÚPmB). Pro informaci ještě uvádíme, že na základě požadavku a dohody s dotčeným orgánem Odborem životního prostředí Magistrátu města Brna, bude do závazné textové části doplněna regulace zajišťující větší a zřejmější ochranu výše uvedených krajínovorných prvků. V souvislosti s plánovanou budoucí urbanizací území není vymezení ploch krajinné zeleně žádoucí; vymezení těchto ploch má význam ve volné krajině.

Věcná podstata způsobů vypořádání předmětného podání zůstává nadále relevantní, přestože návrh nového územního plánu města Brna prošel přepracováním s ohledem na Pokyny ZMB z roku 2022 a byl uveden do jednotného standardu ÚPD dle stavebního zákona a jeho prováděcích předpisů. Výše uvedené texty je tedy nutno chápat také ve smyslu těchto úprav.

Námítka č.15

Výrok:

Námítce se nevyhovuje.

Odůvodnění:

Objekty a plochy pro plnění funkce veřejné vybavenosti a sportu mohou být připuštěny i v plochách pro bydlení B nebo smíšených obytných C.

Sběrná střediska odpadů nejsou vzhledem ke svému charakteru a rozloze v územním plánu vymezena. Umístění sběrných středisek odpadů statutárního města Brna je přípustné v plochách bydlení, smíšených obytných, komerční vybavenosti, nákupních a zábavních center a zvláštních areálů, výroby a skladování, lehké výroby, podmíněně přípustné v plochách technické infrastruktury, dopravní infrastruktury a na veřejném prostranství, pokud toto umístění nenaruší jejich funkci.

Námítce je vyhověno jiným způsobem.

Věcná podstata způsobů vypořádání předmětného podání zůstává nadále relevantní, přestože návrh nového územního plánu města Brna prošel přepracováním s ohledem na Pokyny ZMB

z roku 2022 a byl uveden do jednotného standardu ÚPD dle stavebního zákona a jeho prováděcích předpisů. Výše uvedené texty je tedy nutno chápat také ve smyslu těchto úprav.

Námítka č.16

Výrok:

Námítce se vyhovuje.

Odůvodnění:

Skutečný způsob využití předmětného pozemku, tj. pobytová louka s ekologickou, komunikační a rekreační funkcí je realizovatelný a přípustný i v rámci plochy zemědělské, a to zejména z důvodu, že plní mimoprodukční funkce zemědělské plochy. Dané využití je také v souladu s § 18 odst. (5) stavebního zákona, jehož záměry Návrh ÚPmB z důvodu veřejného zájmu nevylučuje.

Nicméně vzhledem k tomu, že je předmětný pozemek ve vlastnictví Statutárního města Brna, jeho grafická čitelnost je v měřítku zpracování nového ÚPmB, skutečné využití nejlépe reflektuje právě plocha krajinné zeleně a pozemek nebude tvořit nesmyslnou enklávu v daném území, protože plynule navazuje na okolní plochy krajinné zeleně, jeví se důvodné změnit pozemek na plochu krajinné zeleně "K".

Věcná podstata způsobů vypořádání předmětného podání zůstává nadále relevantní, přestože návrh nového územního plánu města Brna prošel přepracováním s ohledem na Pokyny ZMB z roku 2022 a byl uveden do jednotného standardu ÚPD dle stavebního zákona a jeho prováděcích předpisů. Výše uvedené texty je tedy nutno chápat také ve smyslu těchto úprav.

Námítka č.17

Výrok:

Námítce se nevyhovuje.

Odůvodnění:

Předmětem námítky je požadavek na zachování stávajícího prostupu územím mezi ul. Turistickou a Vycházkovou a z toho důvodu pozemky parc.č. 1033/1 a 1033/12, k.ú. Medlánky definovat jako zeleň Z, tj. neměnit na plochu zahrádek I. Námítce nelze zcela vyhovět, neboť se jedná o pozemky v soukromém vlastnictví, kdy jeho vlastníci požadují jiné funkční využití, kterému nelze v současné době vyhovět. To však nevylučuje i v plochách zahrádek zachovat stávajícího prostup územím, pokud bude na tomto řešení s vlastníkem pozemků nalezena shoda. Pro informaci závěrem uvádíme fakt, že dle obecných podmínek závazné části „Návrhu ÚPmB (2020)“: „Záměry na změny v území musí zachovávat a posilovat prostupnost v území; ve stabilizovaných plochách musí být zachovány pěší trasy zajišťující průchodnost území a přístup k jednotlivým pozemkům. V plochách změn musí být navrhována řešení, která zajistí prostupnost v území, zejména návaznost na zastavěné území či zastavitelné plochy nebo pěší průchodnost do krajiny.“, a dále „Stavby a zařízení dopravní a technické infrastruktury lze umístit ve všech typech ploch s rozdílným způsobem využití. V případě ploch zástavby lze stavby a zařízení dopravní infrastruktury umístit, pokud záměr není zjevně nepřiměřený vůči návazným či dotčeným plochám. V případě volných ploch lze stavby a zařízení dopravní a technické infrastruktury umístit za podmínky minimalizace jejich plošného a prostorového střetu s příslušnou plochou a minimalizace negativního vlivu na funkčnost plochy vyplývající z hlavního využití, pokud není v podmínkách využití typů ploch stanoveno jinak.“, a také „Veřejná prostranství lze umístit ve všech typech ploch s rozdílným způsobem využití.“

Na základě uvedeného je zřejmé, že není nutná požadovaná změna funkčního využití pro zajištění prostupu, která by jako taková měla být zajištěna regulacemi území danými v textové části Návrhu ÚPmB (2020).

Věcná podstata způsobů vypořádání předmětného podání zůstává nadále relevantní, přestože návrh nového územního plánu města Brna prošel přepracováním s ohledem na Pokyny ZMB z roku 2022 a byl uveden do jednotného standardu ÚPD dle stavebního zákona a jeho prováděcích předpisů. Výše uvedené texty je tedy nutno chápat také ve smyslu těchto úprav.

Námitka č.18

Výrok:

Námitce se vyhovuje.

Odůvodnění:

Skutečný stav (stromová kaple sloužící jako místo spočinutí a rozjímání na procházkách, k venkovním bohoslužbám, k oddávání snoubenců v přírodě nebo třeba pro pořádání koncertů a určené pro širokou veřejnost), a předpokládaný způsob využití předmětného pozemku (vzpomínkový háj s možností pohřbívání ke kořenům) neodpovídá funkčnímu využití navrženému v Návrhu ÚPmB pro plochy zahrádek "I". Vzhledem k tomu, že se část výše uvedených aktivit v daném místě realizuje již nyní, nepředpokládá se konfliktní působení na okolní plochy. Dále uvádíme, že se jedná o pozemky ve vlastnictví města Brna a jde o záměr městské části podporovaný městem. Na základě uvedeného je vhodné vymezit předmětný pozemek p.č. 1353 v k.ú. Medlánky na plochu, která nejlépe reflektuje reálný i budoucí způsob využití a to na plochu veřejné vybavenosti „V/x/h (Ize považovat za plochu v krajině bez nutnosti navázání této plochy na plochu veřejného prostranství).

Věcná podstata způsobů vypořádání předmětného podání zůstává nadále relevantní, přestože návrh nového územního plánu města Brna prošel přepracováním s ohledem na Pokyny ZMB z roku 2022 a byl uveden do jednotného standardu ÚPD dle stavebního zákona a jeho prováděcích předpisů. Výše uvedené texty je tedy nutno chápat také ve smyslu těchto úprav.

Námitka č.19

Výrok:

Námitce se vyhovuje částečně.

Odůvodnění:

V dané věci uplatnila připomínku MČ Brno-Medlánky, pořizovatel požadavku vyhověl takto: Pozemek parc. č. 1000/11 k. ú. Medlánky je dle platného ÚPmB sice součástí plochy vodohospodářské, dle stavu v území je také spolu s pozemkem parc. č.1012/12 zahrnut do společného oplocení u RD Rysova 2b, s přístupem z ulice Rysova. Jejich vymezení jako součást stabilizované plochy B/r2 je žádoucí.

Oproti tomu pozemek parc. č. 994/1 a s ním i pozemky parc. č. .994/2, 994/3, 984/5, 1012/11 a 1012/20 k. ú. Medlánky jsou dle platného ÚPmB součástí plochy vodohospodářské, dle stavu v území jsou přístupné pouze cestou kolem rybníka a nesouvisejí s nemovitostí určenou pro bydlení. Není proto důvod je nyní v novém ÚP zahrnovat do stabilizované plochy bydlení, využití pozemků takovému funkčnímu využití neodpovídá. V tomto rozsahu se tímto námitce částečně vyhovuje.

Věcná podstata způsobů vypořádání předmětného podání zůstává nadále relevantní, přestože návrh nového územního plánu města Brna prošel přepracováním s ohledem na Pokyny ZMB z roku 2022 a byl uveden do jednotného standardu ÚPD dle stavebního zákona a jeho prováděcích předpisů. Výše uvedené texty je tedy nutno chápat také ve smyslu těchto úprav.

Námitka č.20

Výrok:

Námitce se vyhovuje.

Odůvodnění:

V dané věci uplatnila připomínku MČ Brno-Medlánky, pořizovatel požadavku vyhověl takto: Na částech pozemků v majetku smB parc. č. 985/1 a 985/19 k. ú. Medlánky při ulici Rysova je v ÚP vymezena plocha ke stavebnímu využití pro bydlení, stejně tak je na části pozemků návrhová plocha městské zeleně. Pořizovatel preferuje ponechat možnost stavebního využití, tj. nevymezovat zde pouze plochu zeleně. Ta je vyjádřena na částech pozemků v rozsahu návrhové plochy Z. Byť je MČ preferované stavební využití pro domov pro seniory přípustné i v ploše bydlení, garancí takového cílového využití je právě plocha veřejné vybavenosti V. S

ohledem na vlastnictví pozemků smB je také vhodné plochu pro veřejný účel jednoznačně v novém ÚP vymezit odpovídající funkcí, tj. plochou V.

Věcná podstata způsobů vypořádání předmětného podání zůstává nadále relevantní, přestože návrh nového územního plánu města Brna prošel přepracováním s ohledem na Pokyny ZMB z roku 2022 a byl uveden do jednotného standardu ÚPD dle stavebního zákona a jeho prováděcích předpisů. Výše uvedené texty je tedy nutno chápat také ve smyslu těchto úprav.

Námitka č.21

Výrok:

Námitce se vyhovuje.

Odůvodnění:

V dané věci uplatnila připomínku MČ Brno-Medlánky, pořizovatel požadavku vyhověl takto: Požadované vymezení samostatné plochy V na částech pozemků parc. č. 985/1, 985/2 a 985/21 v jižním konci ulice Rysova, při kruhovém objezdu není s ohledem na metodiku zpracování nového ÚP vhodné: jednalo by se o podměrečnou plochu, kterou je problematické v novém ÚP samostatně vymezit za současného zachování čitelnosti hlavního výkresu - rozsah plochy a zápis kódu stavební plochy. Záměr nového objektu radnice MČ lze realizovat i v rámci plochy bydlení. Přesto pořizovatel s přihlédnutím k místním zájmům městské části dává pokyn zpracovatelům, aby požadavek MČ na plochu V prověřil.

Zpracovatel se na základě pokynu pořizovatele problematikou vymezení samostatné funkční plochy zabýval a –z pozice odborného garanta správnosti řešení– v upraveném návrhu ÚP nakonec vymezil rozsah plochy V/v2 tak, aby byla plocha vymezena přehledným způsobem. Ve výsledku je námitce vyhověno.

Věcná podstata způsobů vypořádání předmětného podání zůstává nadále relevantní, přestože návrh nového územního plánu města Brna prošel přepracováním s ohledem na Pokyny ZMB z roku 2022 a byl uveden do jednotného standardu ÚPD dle stavebního zákona a jeho prováděcích předpisů. Výše uvedené texty je tedy nutno chápat také ve smyslu těchto úprav.

Námitka č.22

Výrok:

Námitce se nevyhovuje.

Odůvodnění:

V dané věci uplatnila připomínku MČ Brno-Medlánky, pořizovatel odůvodnil takto:

Území mezi bytovými domy jabloňová 22-28 a ulicí Kuřimskou, které je využíváno jako volné prostranství - zeleň má výměru pod limit 0,2 ha pro samostatné funkční vymezení; plocha zeleně v platném ÚPmB dnes zahrnuje větší území, i to, které je již stavebně využito. Po zpřesnění využití dle skutečného stavu není samostatné vymezení plochy městské zeleně Z v návrhu nového ÚP účelné, území bude nadále užíváno jako volné prostranství v rámci stabilizované plochy bydlení.

Věcná podstata způsobů vypořádání předmětného podání zůstává nadále relevantní, přestože návrh nového územního plánu města Brna prošel přepracováním s ohledem na Pokyny ZMB z roku 2022 a byl uveden do jednotného standardu ÚPD dle stavebního zákona a jeho prováděcích předpisů. Výše uvedené texty je tedy nutno chápat také ve smyslu těchto úprav.

Námitka č.23

Výrok:

Námitce se vyhovuje částečně.

Odůvodnění:

V dané věci uplatnila připomínku MČ Brno-Medlánky, pořizovatel požadavek zohlednil takto: Oproti platnému ÚPmB a řešení obsaženému v Konceptu ÚP není v Návrhu ÚP zástavba RD v ulici Za Parkem a Hujíčková zahrnuta do návrhové plochy, ale je již stabilizována. Proto je

žadoucí stabilizovanou plochu bydlení vymezit dle skutečného stavu v území a městské pozemky 855, 856 a jižní část pozemku 711/1 (s cestou ve stopě ulice Hujíčkova) vše k. ú. Medlánky vymezit jako stabilizovanou plochu zeleně - sloučit s plochou zeleně zámeckého parku. Návrh ÚP totiž vymezení jižní stopy ulice Hujíčkova jako plochy veřejného prostranství dle Konceptu ÚP nepřebírá.

Je žádoucí zachovat na městském pozemku parc. č. 710/1 k. ú. Medlánky návrhovou plochu městské zeleně, lze připustit oproti projednanému Konceptu ÚP (i platnému ÚPmB) redukcí jejího rozsahu do podoby dle návrhu nového ÚP. Plocha zeleně je v daném místě podstatná pro kvalitní propojení od stávajícího zámeckého parku k budoucí tramvajové smyčce do dalšího území v lokalitě Me-1. Návrhová plocha Z byla pro tento účel v Návrhu ÚP (projednávaném v červnu 2020) vymezena v dostatečném rozsahu, proto pořizovatel neshledal žádoucí požadavku MČ na její rozšíření vyhovět.

Na základě doporučení samosprávy města k vypořádání námitek a připomínek doručených k projednanému Návrhu nového ÚP (v červnu 2020) bude na pozemku parc. č. 710/1 k. ú. Medlánky v majetku města doplněna plocha veřejné vybavenosti (V) ve vazbě na ZŠ Hudcova. Tento požadavek na plochu V nakonec vyplynul z interních jednání s MČ, která tímto chce zajistit na městském pozemku plochu pro sportovního zařízení k ZŠ Hudcova. Takto je formulován i konkrétní požadavek na řešení uvedený u stanovené ÚS-08 v kap. 12 textové části ÚP a v kartě lokality Me-1. MČ je nakonec vyhověno v rozsahu tohoto požadavku.

V rozvojové lokalitě Me-1 lze další propojení pásem městské zeleně od navrhované tramvajové smyčky realizovat v rámci vymezených stavebních ploch, Návrh nového ÚP jednotlivé pásy liniové zeleně nevymezuje. Taktéž stezka pro pěší a cyklisty je nad podrobnost řešení v novém ÚP. Jejich realizace spolu s pásem zeleně je podél budoucí trati Me/31 na základě obecných regulativů možná ve všech stavebních plochách, tudíž i v ploše dopravy D, či sousední ploše smíšené obytné C. V této části není požadavku MČ vyhověno.

Námítce se částečně vyhovuje v rozsahu vyhovění shodným požadavkům MČ.

Věcná podstata způsobů vypořádání předmětného podání zůstává nadále relevantní, přestože návrh nového územního plánu města Brna prošel přepracováním s ohledem na Pokyny ZMB z roku 2022 a byl uveden do jednotného standardu ÚPD dle stavebního zákona a jeho prováděcích předpisů. Výše uvedené texty je tedy nutno chápat také ve smyslu těchto úprav. Vyhodnocení doplňujeme o informaci, že v daném území došlo na základě konkrétního požadavku určeného zastupitele, který u pořizovatele uplatnil dopisem ze dne 10.3.2023, k úpravě ÚP dle výsledků ÚS Technopark. (Jde o Územní studii Technologický park, jejímž zpracovatelem je tým KAM Brno, p.o.). Změna spočívá v úpravě rozsahu vymezených funkčních ploch v rozvojové lokalitě Me-1. Dále došlo ke změně na základě konkrétního požadavku určeného zastupitele na "posouzení potřebnosti předepsaných územních studií a žádosti o vypuštění mimo jiné i ÚS-08" uplatněného dopisem z 18. září 2023. Změna spočívá ve vypuštění povinnosti pořídit ÚS-08 jako podmínku pro rozhodování o změnách v území v lokalitě Me-1. Na základě této úpravy návrhu ÚP 2024 již nelze prostřednictvím územní studie konkretizovat požadavky na využití rozvojové lokality. Požadavku na zachování plochy zeleně v Me-1 dle platného ÚPmB nelze vyhovět, částečné vyhovění na plochu zeleně zůstává na pozemků pro rozšíření zámeckého parku.

Námítka č.24

Výrok:

Námítce se vyhovuje částečně.

Odůvodnění:

V dané věci uplatnila připomínku MČ Brno-Medlánky, pořizovatel požadavek zohlednil takto: V rozvojové lokalitě Me-1 lze další požadované využití pro veřejnou vybavenost (školství, centrum volného času), komerční vybavenost (sport), hřiště realizovat v rámci vymezených smíšených obytných ploch C. Pořizovatel neshledává účelné vymezením funkční plochy V či S předjímat jejich konkrétní lokalizaci. Pro území lokality Me-1 je předepsáno zpracování ÚS-08, ta prověří potřebu občanského vybavení a navrhne na území využití funkčních ploch C ve

větší podrobnosti. Viz požadavky na řešení v ÚS uvedené v textové části v kap. 12 a v příslušné kartě lokality Me-1.

S odkazem na text vyhodnocení u připomínky č.23 je požadavek MČ na plochu pro sportovní zařízení pro ZŠ Hudcova řešen vymezením plochy V na městském pozemku parc. č. 710/1 k. ú. Medlánky

Samospráva města na Poradě vedení dne 10.12.2020 odsouhlasila podnět na úpravu rozsahu funkčních ploch bydlení v předmětné lokalitě ve prospěch smíšeného využití s volnou strukturou zástavby a v plochách pro smíšené využití úpravu výškových hladin zástavby dle Případové studie lokality Technologický park (KAM, 2020) pro účely úpravy Návrhu nového ÚPmB.

Na základě rozhodnutí Rady města Brna (RMB), které přijala na schůzi RMB č.R8/127 zahájené dne 20.1.2021 s pokračováním dne 25.1.2021, uplatnil určený zastupitel, radní pro územní plánování RNDr. Filip Chvátal, PhD. u pořizovatele připravovaného Územního plánu města Brna – Odboru územního plánování a rozvoje MMB, ve smyslu § 53 odst. (1) zákona č. 183/2006 sb., o územním plánování a stavebním řádu, ve znění pozdějších předpisů, podnět, aby vyhodnocení výsledků projednání dokončil v souladu s doporučením RMB. RMB doporučila řešení u problematických oblastí rozvoje města stěžejního charakteru.

Doporučení se týkalo i rozvojové lokality Me-1 Technologický park. Proto pořizovatel dal pokyny na úpravu návrhu ÚP v lokalitě Me-1 pro 1. opakované veřejné projednání (v červnu 2021), vše v souladu s podnětem určeného zastupitele.

K další úpravě návrhu ÚP oproti výše uvedenému došlo v lokalitě Me-1 po 1. opakovaném veřejném projednání.

Na základě připomínek MČ doručených při 1. opakovaném veřejném projednání se určený zastupitel navrženým řešením v severní části lokality Me-1 znovu zabýval a uplatnil v procesu vyhodnocování výsledků projednání dopisem č.j. MMB/0477610/2021 ze dne 13.9.2021 k lokalitě Me-1 na základě doporučení RMB R8/168 ze dne 1.9. 2021 podnět na zohlednění místních zájmů MČ Brno - Medlánky, a to na navrácení původní plochy W/v3 a rozšíření plochy B/r2 na úkor plochy C/v3. Městské části jsou dle Statutu města Brna oprávněny uplatňovat právo na místní samosprávu ve specifickém režimu prostřednictvím vyjádření k projednávaným územně plánovacím dokumentacím.

Na základě výsledků projednání byly místní zájmy městské části MČ Brno-Medlánky alespoň částečně zohledněny a Návrh pro 2. opakované veřejné projednání byl upraven.

Námítce je vyhověno částečně vymezením plochy veřejné občanské vybavenosti a promítnutím požadavků na konkretizaci využití lokality Me-1 pro další občanskou vybavenost do požadavků k řešení do vymezené ÚS-08.

Věcná podstata způsobů vypořádání předmětného podání zůstává nadále relevantní, přestože návrh nového územního plánu města Brna prošel přepracováním s ohledem na Pokyny ZMB z roku 2022 a byl uveden do jednotného standardu ÚPD dle stavebního zákona a jeho prováděcích předpisů. Výše uvedené texty je tedy nutno chápat také ve smyslu těchto úprav. Vyhodnocení doplňujeme o informaci, že v daném území došlo na základě konkrétního požadavku určeného zastupitele, který u pořizovatele uplatnil dopisem ze dne 10.3.2023, k úpravě ÚP dle výsledků ÚS Technopark. (Jde o Územní studii Technologický park, jejímž zpracovatelem je tým KAM Brno, p.o.). Změna spočívá v úpravě rozsahu vymezených funkčních ploch v rozvojové lokalitě Me-1. Dále došlo ke změně na základě konkrétního požadavku určeného zastupitele na "posouzení potřebnosti předepsaných územních studií a žádosti o vypuštění mimo jiné i ÚS-08" uplatněného dopisem z 18. září 2023. Změna spočívá ve vypuštění povinnosti pořídit ÚS-08 jako podmínku pro rozhodování o změnách v území v lokalitě Me-1. Na základě této úpravy návrhu ÚP 2024 již nelze prostřednictvím územní studie konkretizovat požadavky na využití rozvojové lokality (požadováno zpřesnění pro zeleň, občanská vybavenost, sport).

Vyhověno zůstává částečně vymezením plochy veřejné občanské vybavenosti.

Námítka č.25

Výrok:

Námítce se vyhovuje.

Odůvodnění:

V rámci podání je požadováno vymezení propojení mezi územím Technologického parku a průmyslovou zónou v Kuřimi.

Pro dokladování transparentnosti procesu vyhodnocení podání je uvedeno také mezitímní vyhodnocení z r. 2020:

Požadavku bylo v roce 2020 vyhověno částečně, protože: „Úkolem územního plánu je vytvářet územní podmínky pro možnost umístění záměrů, nikoliv zajistit „bezproblémovou“ realizaci všech záměrů a znát podrobné technické provedení jednotlivých úseků. Obecně územní plán stanovuje základní koncepci rozvoje území obce, ochrany jeho hodnot, jeho plošného a prostorového uspořádání, uspořádání krajiny a koncepci veřejné infrastruktury a stanovuje podmínky pro využití území. Nový Územní plán města Brna (ÚPmB) pracuje s méně podrobným měřítkem hlavního výkresu 1:10 000, než tomu je u současného (1:5000).

V rámci stanovení podmínek využití ploch v kap. 6.2. a kap. 6.3.3.10 závazné textové části je umožněno umístění cyklistické infrastruktury ve všech plochách s rozdílným způsobem využití. Z hlediska požadavku na zakreslení dalších propojení uvádíme, že v rámci cyklistické dopravy byl zvolen obecnější přístup.

Ve výkresu 2.2. Souhrnný výkres dopravy jsou vyznačeny „vybrané samostatné cyklotrasy“, kterými jsou zpřesněny záměry ze Zásad územního rozvoje Jihomoravského kraje. Ve výkresu odůvodnění O.6 Cyklistická doprava – schéma jsou k výše uvedenému jevu navíc vyznačeny „vybrané pouliční cyklotrasy“, které naznačují možná vybraná propojení území města, která však již nejsou závazná a je možné je operativně upravovat nebo dále doplňovat.

Obecně ve výkresu odůvodnění O.6 nejsou trasy vymezeny závazně a umístění jakýchkoliv cyklistických tras nebo stezek je možná v souvislosti s obecnými podmínkami uvedenými v kapitolách 6.1 až 6.5 Výroku ve všech plochách.“

Konečné vyhodnocení podání se vztahuje k výslednému řešení Návrhu nového ÚPmB:

Návrh Územního plánu města Brna pro opakované veřejné projednání (06/2021) byl upraven a požadované propojení cyklostezkou Technologický park - Kuřim bylo doplněno o tuto trasu do výkresu 2.2. a Odůvodnění.

Tímto je požadavek zohledněn.

Věcná podstata způsobů vypořádání předmětného podání zůstává nadále relevantní, přestože návrh nového územního plánu města Brna prošel přepracováním s ohledem na Pokyny ZMB z roku 2022 a byl uveden do jednotného standardu ÚPD dle stavebního zákona a jeho prováděcích předpisů. Výše uvedené texty je tedy nutno chápat také ve smyslu těchto úprav.

Námítka č.26

Výrok:

Námítce se vyhovuje.

Odůvodnění:

V dané věci uplatnila připomínku MČ Brno-Medlánky, pořizovatel požadavku vyhověl takto: Stávající zástavba RD ve východním konci ulice Turistická byla zahrnuta do stabilizované plochy městské zeleně Z - zámecký park- již v Konceptu nového ÚP. Existence stávající zástavby zahrnuté do jiné funkční plochy nestavební je ošetřena obecným regulativem a neznamená její vymístění a dotvoření celého území jako park.

Zástavba RD dotváří charakter území u křižovatky ulic Turistická a Hudcova a zasahuje území o rozloze cca 0,24 ha. Proto je možné pro zástavbu vymežit samostatnou stavební funkční plochu v souladu s požadavkem § 3 odst 1 vyhl. 501/2006 Sb., v platném znění.

Obdobně lze postupovat v případě zástavby komerčními objekty a v ulici Hudcova 2,2a, které zahrnují území o rozloze cca 0,31 ha.


Zpracovatel se na základě pokynu pořizovatele problematikou vymezení odpovídající stavební plochy pro zástavbu RD na ul. Turistická a zástavbu vybavenosti na ul. Hudcova znovu zabýval

a –z pozice odborného garanta správnosti řešení– vymezil jednu stabilizovanou plochu smíšenou obytnou.

Ve výsledku je námitce vyhověno.

Věcná podstata způsobů vypořádání předmětného podání zůstává nadále relevantní, přestože návrh nového územního plánu města Brna prošel přepracováním s ohledem na Pokyny ZMB z roku 2022 a byl uveden do jednotného standardu ÚPD dle stavebního zákona a jeho prováděcích předpisů. Výše uvedené texty je tedy nutno chápat také ve smyslu těchto úprav.

1629



Adresát: Magistrát města Brna, Odbor územního plánování a rozvoje, Kounicova 67, 601 676 Brno

Podatel:

Jméno a příjmení

Trvale bytem

Jsem – nejsem* vlastníkem nemovitosti v ploše dotčené navrhovanou změnou (uvést parcelní číslo pozemku nebo číslo popisné stavby nebo identifikaci bytové či nebytové jednotky)

..... v katastrálním území: Medlánky.....

(* nehodící se škrtněte)

Statutární město Brno
Magistrát města Brna

MMB/0249151/2020

listy: 3 přílohy:



mmbscs77394305 Doručeno: 18.06.2020

NÁMITKA – PŘIPOMÍNKA* proti Návrhu Územního plánu města Brna, jehož

Vznáším námítky – připomínky označené níže křížkem:

- 1 Požadujeme zásadně redukovat navrhovaný rozsah záboru zemědělského půdního fondu a navrhované navýšení zastavěnosti v k. ú. Medlánky. 1
- 2 - 6 Požadujeme vypuštění plánovaných komunikací:
 - o mezi Komínem (resp. Bystrčí) a Medládkami se zaústěním do ulice Turistické (navržené jako veřejné prostranství se zábořem ploch polí a zahrádek v lokalitě u křížku pro budoucí silnici),
 - o mezi Medládkami a Ivanovicemi od ulice V Újezdech pod kasárnami v Řečkovících (R/1),
 - o mezi Technologickým parkem (ul. Purkyňovou) a ulicí Hudcovou, ústící naproti ZŠ (Me/1).
- 7 Požadujeme vypuštění plánovaných územních rezerv pro komunikace:
 - o mezi ulicí Turistickou (od křížku) a ulicí Purkyňovou mezi Medláneckými kopci,
 - o mezi ulicí Turistickou a ulicí V Újezdech.
- 7 Nesouhlasíme s novým dopravním propojením mezi ulicemi V Újezdech a K Babě v rozvojové ploše Me-3. 7
- 8 Požadujeme změnit plánovanou výstavbu na polích mezi Medládkami, Řečkovícemi a Ivanovicemi výhradně na méně intenzivní nízkopodlažní výstavbu do úrovně podlažnosti 2, ideálně výstavbu rodinných domů a jejich funkční komunikační napojení do území té městské části, kde je tato výstavba plánována. Požadujeme zásadní snížení intenzity využití území celých rozvojových ploch R-3 a Me-4 (méně obyvatel, méně pracovníků) a to také výrazným rozšířením ploch zeleně Z, kterých by mělo být násobně více, než je v lokalitě plánováno. 8
- 9 Požadujeme v rozvojové ploše Me-4 pod ulicí V Újezdech plochu V/a2 ponechat v navrhovaném umístění podél stávající komunikace, avšak její celkový rozsah zmenšit na rozsah dle stávajícího ÚP tak, aby tato plocha začínala až za křižovatkou s ulicí Nadační; ve zbývající ploše vymežit plochu zeleně Z. 9
- 10 Požadujeme novou výstavbu v rozvojové ploše Me-4 podmínit prověřením v rámci územní studie s ohledem na přilehlou rekreačně sportovní oblast a zachování plnohodnotného prostupu do této oblasti. 10
- 11 Požadujeme zásadní snížení intenzity využití území Geofyziky a Medlánecké cihelny v rozvojové ploše R-8 (méně obyvatel, méně pracovníků), aby byl rozvoj těchto lokalit únosný pro stávající infrastrukturu Medlánek. 11
- 12 Požadujeme mezi veřejně prospěšné stavby zahrnout také komunikační propojení mezi ulicemi Renčova a Terezy Novákové pro odlehčení dopravy z Duhových Polí. 12
- 13 Požadujeme vypuštění územní rezervy pro bydlení v zahradách a polích v lokalitě B-6 při ulici Turistické a Vycházkové a vypuštění územní rezervy pro bydlení pod ulicí V Újezdech B-7. 13
- 14 Požadujeme zachovat stávající stabilizovanou plochu vysazeného a vzrostlého biokoridoru kolem Medláneckého potoka jako plochu Územního systému ekologické stability (ÚSES) – biokoridor - a dle reálného stavu masivních výsadeb kolem polní cesty na pozemku p. č. 1818 v k. ú. Medlánky vymežit plochu krajinné zeleně K. *1) 14
- 15 Požadujeme v rámci katastru Medlánek vyčlenit funkční plochy na městských pozemcích pro domov pro seniory, sběrné středisko separovaného odpadu, školství a sport. 15
- 16 Požadujeme změnit pobytovou louku kolem tzv. Žebětínské cesty v prodloužení ulice Žebětínek (p. č. 1811 v k. ú. Medlánky) ze zemědělské plochy A na plochu krajinné zeleně K. 16
- 17 Požadujeme zachovat stávající prostup územím mezi ulicemi Turistickou a Vycházkovou a pozemky p. č. 1033/1 a 1033/12 v k. ú. Medlánky definovat dle reálného stavu jako zeleň Z, tzn. neměnit na zahrady. 17

- 18 Požadujeme plochu vedle stromové kaple na pozemku p. č. 1353 v k. ú. Medlánky vymezit pro vzpomínkový háj s možností pohřbívání ke kořenům jako plochu V/x/h. 18
- 19 Požadujeme změnit pozemky dostupné jen cestou kolem medláneckého rybníka (p. č. 994/1, 1000/11 a další související pozemky v k. ú. Medlánky, které byly dříve plochami H) z ploch bydlení B na plochy zeleně Z nebo K nebo plochy vodní a vodohospodářské H, jak je tomu dosud. 19
- 20 Požadujeme plochu části městských pozemků při ul. Rysova p. č. 985/1 a 985/19 v k. ú. Medlánky, kde se nachází zahrada MŠ a veřejná zeleň, ponechat jako plochy zeleně Z; v případě trvání požadavku na doplnění zástavby změnit na plochu veřejné vybavenosti V pro možnost vybudování domova pro seniory. 20
- 21 Požadujeme změnit pozemky plánované historicky jako rezerva pro novou radnici u kruhového objezdu (p. č. 985/21 a přílehlá části pozemků p. č. 985/1 a 985/2 v k. ú. Medlánky) z plochy bydlení B/r2 na plochu veřejné vybavenosti V/r2). 21
- 22 Požadujeme plochu mezi městským bytovým domem Jabloňová 22-28 a ulicí Kuřimskou ponechat plochy dle stávajícího ÚP jako zeleň Z, tzn. neměnit na bydlení B. 22
- 23 V lokalitě Technoparku v rozvojové ploše Me-1 požadujeme zredukovat navrhované plochy bydlení za parkem ve prospěch ploch zeleně, a to alespoň v rozsahu, jak s nimi počítal stávající územní plán, požadujeme v souladu se stávajícím ÚP zachovat pruh zeleně pro rozšíření Zámeckého parku směrem k budoucí zastávce tramvaje a dále jej prodloužit podél budoucí tramvajové trati Me/31 celou lokalitou Technoparku a v jejím sousedství vést plochu pro vybudování stezky pro pěší a cyklisty pro zajištění prostupnosti území z Medlánek do Králova Pole. 23
- 24 V lokalitě Technoparku v rozvojové ploše Me-1 dále požadujeme navýšení ploch zeleně alespoň na úroveň stávajícího ÚP, dále požadujeme v části této lokality blíže k Medlámkám pamatovat i na veřejnou vybavenost v podobě školství, hřišť a sportovišť, aby noví obyvatelé i zaměstnanci nezhoršili již tak nedostatečnou kapacitu stávající veřejné vybavenosti v Medlámkách (MŠ, ZŠ, centrum volného času, dětská hřiště, sportoviště). Požadujeme v dostupné vzdálenosti od ZŠ plochu pro sport S pro vybudování tělocvičny či malé sportovní haly, kterou by mohly využívat na tělocvik i děti základní školy, jejíž tělocvična je za hranou kapacity a brání případnému navýšení počtu žáků. 24
- 25 Požadujeme zahrnout cyklostezku spojující Technopark a Průmyslovou zónu v Kurimi kolem kasarek v Řečkovicích, Ivanovice a Českou. 25
- 26 Požadujeme respektovat reálný stav využití území a v lokalitě Zámeckého parku vymezit plochy zastavěné rodinnými domy jako plochy bydlení B/r1 a plochu pod zámkem jako plochu smíšenou obytnou C a v lokalitě Medláneckého kopce a jeho úpatí vymezit plochy zahrad I. 26

Dále doplňuji:

*1) Rezervu pro silnici mezi Medláneckými kopci a její propojení na ulici V újezdech považuji za nejhorší nápad na území Medlánek. Po dobu 12 let, co v Medlámkách bydlím, sleduji se zájmem budování biokoridoru podél Medláneckého potoka a přílehlé sportovně-rekreační zóny. Za tu dobu zeleň značně vzrostla a funkci biokoridoru už plní, sousední hřiště a sportoviště pro děti i dospělé jsou neustále plná, zkrátka to tu žije. Tak proč ničit něco, co bylo s láskou, obětavou prací a nemalými náklady vybudováno? A do oblasti přírodní rezervace Medlánecké kopce – letiště zatahovat průjezdnou dopravu považuji také za nevhodné. Je to přírodní zázemí několika velkých sídlišť, tam by bylo na místě spíše budovat cyklostezky.

Co se týká odůvodnění mé připomínky/námítky, plně odkazuji na stanovisko MČ Brno-Medlánky k Návrhu Územního plánu města Brna.

V Brně dne 16.6.2020

Podpis ...



MMB/0249151/2020

Námítka č.1

Výrok:

Námítce se vyhovuje částečně.

Odůvodnění:

Předmětné území Medlánek má být dle dohody o vypořádání stanoviska Ministerstva životního prostředí (MŽP ČR) ke Konceptu ÚPmB ze dne 22.6.2017 z hlediska záboru ZPF řešeno dle varianty II. Konceptu ÚPmB s požadavkem na převedení rozvojové lokality Me-7 v rozsahu var. I Konceptu ÚPmB do územní rezervy pro bydlení (v Návrhu ÚPmB územní rezerva B-6) a dle podnětu samosprávy rozvojovou lokalitu Me-8 východně od komunikačního propojení řešit v rozsahu dle var. III (v Návrhu ÚPmB rozvojová lokalita Me-4) a západně od komunikačního propojení zařadit do územní rezervy pro bydlení v rozsahu dle var. II. (v Návrhu ÚPmB část územní rezervy B-7). V bezprostředním okolí měla být navazující rozvojová lokalita v MČ Brno-Řečkovice a Mokrá hora R-3 řešena obdobným způsobem - východně od komunikačního propojení rozvoj území dle var. III Konceptu ÚPmB (v Návrhu ÚPmB rozvojová lokalita R-3), západně od komunikace územní rezerva pro bydlení v rozsahu dle var. II. (v Návrhu ÚPmB část územní rezervy B-7). Tato dohodnutá řešení jsou součástí Pokynů pro vypracování Návrhu ÚPmB, které schválilo Zastupitelstvo města Brna usnesením č. ZM7/3871 na zasedání konaném dne 19. 6. 2018 (dále jen "Pokyny"). Návrhem ÚPmB jsou tak v daném území zcela naplněny Pokyny pro vypracování Návrhu ÚPmB a dotčený orgán MŽP ČR v této fázi pořizované dokumentace plně souhlasí s předloženým řešením Návrhu ÚPmB z hlediska záboru ZPF v k.ú. Medlánský, a proto není důvodné předmětné řešení měnit.

Uvádíme také, že územní rozvoj v ose Medlánský – Řečkovice – Ivanovice vyplývá ze Zadání, které je tímto způsobem konzistentně naplňováno. Tento rozvoj souvisí s trasováním D43 a předmětné územní rezervy bude možné aktivovat (převést do návrhu) pouze v případě, že bude na úrovni ZÚR JMK rozhodnuto o výsledné variantě řešení D43 na území města. Při návrhu řešení pak musí být zohledněny a zapracovány i případné další dopady a souvislosti, které nyní nelze dopředu předjímat.

Ovšem je nutné uvést, že v k.ú. Medlánský téměř nedochází v Návrhu ÚPmB k vymezení nových zastavitelných (návrhových) ploch oproti platnému ÚPmB, vyjma zastavitelných ploch na východní straně prodloužené ulice V Újezdech.

Nicméně na základě rozhodnutí Rady města Brna (RMB), které přijala na schůzi RMB č. R8/127 zahájené dne 20.1.2021 s pokračováním dne 25.1.2021, uplatnil určený zastupitel, radní pro územní plánování RNDr. Filip Chvátal, PhD. u pořizovatele připravovaného Územního plánu města Brna – Odboru územního plánování a rozvoje MMB, ve smyslu § 53 odst. (1) zákona č. 183/2006 sb., o územním plánování a stavebním řádu, ve znění pozdějších předpisů, podnět, aby vyhodnocení výsledků projednání dokončil v souladu s doporučením RMB. RMB doporučila řešení u problematických oblastí rozvoje města stěžejního charakteru.

U předmětné územní rezervy B-6 a B-7 následujícím způsobem:

„Vzhledem k tomu, že došlo na úrovni ZÚR JMK k rozhodnutí o umístění koridoru komunikace R-43 na území města Brna, je možné učinit rozhodnutí a aktivovat územní rezervy, tj. územní rezervy převést zpět do zastavitelných ploch dle projednané a vybrané varianty Konceptu ÚPmB či dílčích úprav. Aktivaci územních rezerv převedením do zastavitelných ploch však nelze v úpravě Návrhu ÚPmB před opakovaným veřejným projednáním doporučit, ale až po první aktualizaci nového ÚPmB v rámci Zprávy o uplatňování ÚPmB, případně samostatnou změnou nového ÚPmB. V Návrhu ÚPmB by tak byly územní rezervy ponechány vyjma těch, kde je na základě výsledků projednání doporučeno jejich vypuštění (např. právě předmětná B-6 a B-7).“

Na základě výše uvedeného pořizovatel dává pokyn územní rezervu B-6 a B-7 z návrhu ÚPmB vypustit v souladu s podnětem určeného zastupitele.

Věcná podstata způsobů vypořádání předmětného podání zůstává nadále relevantní, přestože návrh nového územního plánu města Brna prošel přepracováním s ohledem na Pokyny ZMB z roku 2022 a byl uveden do jednotného standardu ÚPD dle stavebního zákona a jeho prováděcích předpisů. Výše uvedené texty je tedy nutno chápat také ve smyslu těchto úprav.

Námítka č.2

Výrok:

Námítce se vyhovuje částečně.

Odůvodnění:

Tangenciální propojení městských částí Brno-Komín a Brno - Bystrc s MČ Brno-Medlánky je dlouhodobě sledované už v platném ÚPmB, pro které je zde vymezena plocha komunikací a prostranství místního významu s navazující plochou krajinné zeleně pro možnost umístění stromořadí či jiného krajinného prvku v rekreačně využívaném území. V Návrhu nového ÚPmB se rovněž v kontinuitě se stávajícím ÚPmB vymezuje plocha veřejného prostranství, která kopíruje stávající zpevněnou cestu vedoucí přes předmětné území (agreguje částečně i návrhovou plochu krajinné zeleně KV ze stávajícího ÚPmB, což je dáno měřítkem nového ÚPmB) a která vytváří podmínky pro žádoucí prostupnost územím. Z hlediska koncepce uspořádání dopravy slouží tato plocha pro vedení samostatné cyklotrasy. Zajišťuje dopravní obsluhu pro rozvojovou část brněnské ZOO ze strany Brna-Bystrce a stabilizovaného areálu Pily ČR, dále pak stabilizovaného areálu Policie ČR a medláneckého letiště ze strany Brna-Medlánek. Převážná část území je však určena pro nestavební využití, které negeneruje dopravní zatížení. Koridor již v současné době plní funkci obsluhy navazujících pozemků a jeho vymezení je nezbytné. Jeho šířka neznamená „výstavbu“ komunikace v celé šíři, ale umožňuje „kultivaci“ nevyhovujícího stavu a doplnění např. oboustranného stromořadí a zvýšení kvality prostupnosti pro pěší a cyklisty. To, jakým způsobem bude upraven provoz na tomto propojení nebo případně rozdělení na provozně nezávislé úseky není předmětem řešení územního plánu, ale úpravy organizace dopravy, která stanoví podmínky provozu, případně zamezí průjezdu nebo omezí některé nežádoucí pohyby.

Na základě rozhodnutí Rady města Brna (RMB) konané na schůzi RMB č.R8/127 zahájené dne 20.1.2021 s pokračováním dne 25.1.2021, uplatnil určený zastupitel, radní pro územní plánování RNDr. Filip Chvátal, PhD. u pořizovatele připravovaného Územního plánu města Brna – Odboru územního plánování a rozvoje MMB, ve smyslu § 53 odst. (1) zákona č. 183/2006 sb., o územním plánování a stavebním řádu, ve znění pozdějších předpisů, podnět, aby vyhodnocení výsledků projednání dokončil v souladu s doporučením RMB. Co se týče problematické oblasti rozvoje města RMB doporučila komunikační propojení Komín - Medlánky řešit jako návrhovou plochu veřejného prostranství O s tím, že část tohoto koridoru v prostoru od odbočky k rozvojové ploše ZOO k areálu Policie ČR bude stabilizován v rozsahu platného ÚPmB (bez integrace plochy zeleně).

Věcná podstata způsobů vypořádání předmětného podání zůstává nadále relevantní, přestože návrh nového územního plánu města Brna prošel přepracováním s ohledem na Pokyny ZMB z roku 2022 a byl uveden do jednotného standardu ÚPD dle stavebního zákona a jeho prováděcích předpisů. Výše uvedené texty je tedy nutno chápat také ve smyslu těchto úprav.

Pro úplnost doplňujeme, že na základě Pokynu č. 6) "Důkladné opakované posouzení připomínek městských částí z veřejného projednání" Zastupitelstva města Brna ze dne 21.06.2022, došlo v území kolem areálu bývalého JZD k úpravě návrhu spočívající v zapracování řešení dle ÚS Komín, Palcary - jih (Ing.arch. Jenčková, 08/2022). V území jsou nově vymezeny plochy smíšené obytné všeobecné, plochy občanského vybavení veřejného a s tím spojené upravené vedení dopravní infrastruktury.

Námítka č.3

Výrok:

Námítce se nevyhovuje.

Odůvodnění:

V rámci podání je vysloven požadavek na vypuštění komunikačního propojení mezi Medláncami a Ivanovicemi, od ulice V Újezdech, označeným ve výkrese 2.2 jako R/1.

Vyhodnocení z r. 2020:

„Záměr R/1 má přímou souvislost s rozvojem MČ Brno-Řečkovice a MČ Brno-Ivanovice a tento záměr nelze vypustit, ale jeho podoba dozná změn.

V upraveném návrhu budou doplněny plochy rozvoje na k.ú. Ivanovice a záměr R/1 nebude propojován na k.ú. Medláncy a bude veden v koridoru ulice Terezy Novákové (záměr R/31).“

Pro dokladování transparentnosti procesu vyhodnocení podání a pro úplnost uvádíme, že v předmětném území došlo ke změně. Ve výsledném řešení Návrhu nového ÚPmB byla poloha záměru R/1 upravena a záměr je připojen na ulici Žilkovu v MČ Brno-Řečkovice a Mokrý Hora. S územím MČ Brno-Medláncy není propojen.

Tato změna však nemá vliv na podstatu vyhodnocení požadavku podatele.

Věcná podstata způsobů vypořádání předmětného podání zůstává nadále relevantní, přestože návrh nového územního plánu města Brna prošel přepracováním s ohledem na Pokyny ZMB z roku 2022 a byl uveden do jednotného standardu ÚPD dle stavebního zákona a jeho prováděcích předpisů. Výše uvedené texty je tedy nutno chápat také ve smyslu těchto úprav.

Námitka č.4

Výrok:

Námitce se vyhovuje částečně.

Odůvodnění:

V rámci podání je požadováno vypuštění plánované komunikace mezi Technologickým parkem (ul. Purkyňovou a ulicí Hudcovou, ústící naproti ZŠ (záměr Me/1).

Pro dokladování transparentnosti procesu vyhodnocení podání je uvedeno také mezitímní vyhodnocení z r. 2020:

Požadavku nebylo v roce 2020 vyhověno, protože: „ÚPmB vymezuje doplnění komunikaci sběrného významu Me/1 z ul. Purkyňova do ul. Hudcova, která je nezbytná pro rozvoj lokality Technologický park Me-1. Společně s další komunikační sítí v navazujícím území doplňuje dopravní skelet pro odvedení dopravy z této části území.“

Konečné vyhodnocení podání se vztahuje k výslednému řešení Návrhu nového ÚPmB:

Návrh Územního plánu města Brna pro opakované veřejné projednání (06/2021) byl upraven. Záměr Me/1 byl přetrasován do souběžné polohy s ulicí Hradeckou. Do ulice Hudcovy naproti ZŠ tedy není připojen.

Tímto je požadavek zohledněn.

Pro úplnost doplňujeme, že ačkoli byla sběrná komunikace Me/1 vypuštěna, zůstává navržena místní komunikace v rámci plochy veřejného prostranství.

Věcná podstata způsobů vypořádání předmětného podání zůstává nadále relevantní, přestože návrh nového územního plánu města Brna prošel přepracováním s ohledem na Pokyny ZMB z roku 2022 a byl uveden do jednotného standardu ÚPD dle stavebního zákona a jeho prováděcích předpisů. Výše uvedené texty je tedy nutno chápat také ve smyslu těchto úprav.

Námitka č.5

Výrok:

Námitce se nevyhovuje.

Odůvodnění:

Návrh ÚPmB (6/2020) vymezil O-6 jako územní rezervu k prověření možnosti napojení lokality bydlení vymezené v územní rezervě B-6 na komunikační síť ve směru Medláncy (Technologický park) - Hudcova - Řečkovice - Ivanovice tak, aby byl přiměřeně doplněn

chybějící dopravní skelet, přičemž je možné aktivovat územní rezervu pouze v případě, že bude na úrovni ZÚR JMK rozhodnuto o trasování D43 na území města Brna.

Nicméně na základě rozhodnutí Rady města Brna (RMB), které přijala na schůzi RMB č.R8/127 zahájené dne 20.1.2021 s pokračováním dne 25.1.2021, uplatnil určený zastupitel, radní pro územní plánování RNDr. Filip Chvátal, PhD. u pořizovatele připravovaného Územního plánu města Brna – Odboru územního plánování a rozvoje MMB, ve smyslu § 53 odst. (1) zákona č. 183/2006 sb., o územním plánování a stavebním řádu, ve znění pozdějších předpisů, podnět, aby vyhodnocení výsledků projednání dokončil v souladu s doporučením RMB. RMB doporučila řešení u problematických oblastí rozvoje města stěžejního charakteru. u předmětné územní rezervy O-6 následujícím způsobem:

„Vzhledem k tomu, že došlo na úrovni ZÚR JMK k rozhodnutí o umístění koridoru komunikace R-43 (S43) na území města Brna, je možné učinit rozhodnutí a aktivovat územní rezervy tj. územní rezervy převést zpět do zastavitelných ploch dle projednané a vybrané varianty Konceptu ÚPmB či dílčích úprav. Aktivaci územních rezerv převedením do zastavitelných ploch však nelze v úpravě Návrhu ÚPmB před opakovaným veřejným projednáním doporučit, ale až po první aktualizaci nového ÚPmB v rámci Zprávy o uplatňování ÚPmB, případně samostatnou změnou nového ÚPmB. V Návrhu ÚPmB by tak byly územní rezervy ponechány vyjma těch, kde je na základě výsledků projednání doporučeno jejich vypuštění.

Vzhledem k nesouhlasu s původním vedením územní rezervy O-5 a výše uvedenému doporučení RMB na vypuštění koridoru územní rezervy O-6 a O-5 centrem Medlánek byla následně naznačena možnost změny jejího trasování. Jejich úpravu však nebylo možné z časových důvodů prověřit v potřebné podrobnosti a s podrobnějším vyhodnocením dopadů a vlivů na území.

Aby bylo možné podrobněji prověřit toto území jednak z hlediska koncepce dopravy (Odboru dopravy MMB) a z hlediska územních dopadů (Odboru územního plánování a rozvoje MMB), bylo z pozice pořizovatele rozhodnuto o potřebě jejího dalšího vymezení.

Z tohoto důvodu bude územní rezerva O-6 v Návrhu ponechána beze změny a územní rezerva O-5 bude upravena do koridoru v návaznosti od územní rezervy O-6 po propojení se záměrem R/1.

Závěrem uvádíme, že vzhledem k tomu, že se jedná pouze o územní rezervy, tak aktuálně nedochází k žádné změně ÚPmB v souvislosti s těmito dopravními koridory. Po zpracování podrobnějších prověřovacích studiích budou vyhodnoceny dopady do území a až následně na základě doporučení bude rozhodnuto o těchto územních rezervách a případném konkrétním vedení tohoto komunikačního propojení.

Věcná podstata způsobů vypořádání předmětného podání zůstává nadále relevantní, přestože návrh nového územního plánu města Brna prošel přepracováním s ohledem na Pokyny ZMB z roku 2022 a byl uveden do jednotného standardu ÚPD dle stavebního zákona a jeho prováděcích předpisů. Výše uvedené texty je tedy nutno chápat také ve smyslu těchto úprav.

Námítka č.6

Výrok:

Námítce se vyhovuje částečně.

Odůvodnění:

Návrh ÚPmB (6/2020) vymezil O-5 centrem Medlánek jako územní rezervu k prověření možnosti napojení lokality bydlení vymezené v územní rezervě B-6 na komunikační síť ve směru Medlánský park (Technologický park) - Hudcova - Řečkovice - Ivanovice tak, aby byl přiměřeně doplněn chybějící dopravní skelet.

Dále viz odůvodnění námítky č.5

Věcná podstata způsobů vypořádání předmětného podání zůstává nadále relevantní, přestože návrh nového územního plánu města Brna prošel přepracováním s ohledem na Pokyny ZMB z roku 2022 a byl uveden do jednotného standardu ÚPD dle stavebního zákona a jeho prováděcích předpisů. Výše uvedené texty je tedy nutno chápat také ve smyslu těchto úprav.

Námítka č.7

Výrok:

Námítce se vyhovuje.

Odůvodnění:

V rámci podání je požadováno zrušení dopravního propojení mezi ulicemi V Újezdech a K Babě v rozvojové ploše Me-3.

Původní vyhodnocení z r. 2020:

„Komunikace v ulici V Újezdech je vymezena plochou dopravní infrastruktury D, komunikace v ulici K Babě je vyznačeno plochou veřejného prostranství. Rozvojová lokalita Me-3 není s ulicemi V Újezdech přímo propojena. Přímé propojení je možné v rámci obecných podmínek využití území, ovšem vzhledem k realizované zástavbě je obtížně realizovatelné a nevhodné. V rámci prostupnosti území je vhodné do karty lokality doplnit podmínku propojení pouze pro pěší a cyklisty.“

Pro dokladování transparentnosti procesu vyhodnocení podání a pro úplnost uvádíme, že v předmětném území došlo ke změně. Ve výsledném řešení Návrhu nového ÚPmB byla poloha záměru R/1 upravena a na k.ú. Medlánky již není vymezen. Komunikace v ulici V Újezdech již není vymezena plochou dopravní infrastruktury D, ale plochou veřejných prostranství. V kartě rozvojové lokality Me-3 je doplněna podmínka zajištění prostupu územím pro pěší a cyklisty.

Tato změna však nemá vliv na podstatu původního vyhodnocení podání.

Věcná podstata způsobů vypořádání předmětného podání zůstává nadále relevantní, přestože návrh nového územního plánu města Brna prošel přepracováním s ohledem na Pokyny ZMB z roku 2022 a byl uveden do jednotného standardu ÚPD dle stavebního zákona a jeho prováděcích předpisů. Výše uvedené texty je tedy nutno chápat také ve smyslu těchto úprav.

Námítka č.8

Výrok:

Námítce se vyhovuje částečně.

Odůvodnění:

Podatel požaduje změnit plánovanou výstavbu na polích mezi Medládkami, Řečkovice a Ivanovicemi (rozvojové lokality R-3 a Me-4) výhradně na méně intenzivní nízkopodlažní zástavbu, případně požaduje významné rozšíření ploch zeleně.

Rozvojová lokalita Me-4 bude na základě doporučení samosprávy města k vypořádání námitek a připomínek doručených k projednanému Návrhu nového ÚP upravena následovně: Návrhové stavební plochy bydlení (B) a smíšená obytná (C) budou vymezeny jako plocha zemědělská (A). Zůstane tak zachováno stávající funkční využití dle platného ÚPmB – pro zemědělský půdní fond. Původně vymezená plocha městské zeleně pro nový park nebude vymezena. Rozvojová lokalita Me-4 bude zredukována a zůstane pouze jižní část s návrhovými plochami pro veřejnou vybavenost (V).

Rozvojová lokalita R-3 měla původně zůstat bez úprav. Věcný obsah námítky k rozvojové lokalitě R-3 byl však uplatněn opakovaně při 1. opakovaném veřejném projednání. Podnět na změnu regulativu u předmětné plochy B/k3 na B/r2 podala mimo jiné MČ Brno-Řečkovice a Mokrý Hora. Určený zastupitel RNDr. Filip Chvátal, PhD. dle § 53 odst. (1) stavebního zákona uplatnil v procesu vyhodnocování výsledků projednání dopisem č.j. MMB/0477610/2021 ze dne 13.9.2021 na základě doporučení RMB R8/168 konané dne 1.9.2021 podnět na zohlednění místních zájmů MČ Brno-Řečkovice a Mokrý Hora a to u plochy bydlení v lokalitě Díly (mezi areálem kasáren a zástavbou v ul. Žilkova) snížit výšku zástavby na 2; tj. na místo uvedené B/k3 změnit regulativ na B/r2. Městské části jsou dle Statutu města Brna oprávněny uplatňovat právo na místní samosprávu ve specifickém režimu prostřednictvím vyjádření k projednávaným územně plánovacím dokumentacím.

Na základě výsledků projednání byly místní zájmy městské části Brno-Řečkovice zohledněny a Návrh pro druhé veřejné opakované projednání bude upraven (u předmětné plochy dojde

ke změně regulativu z B/k3 na B/r2 a k vymezení plochy smíšené obytné C/k3 podél budoucí městské třídy). Touto úpravou je částečně reagováno také na požadavek podatele.

V rámci předmětné lokality je v aktuálním návrhu ÚPmB samostatně vymezena jedna plocha městské zeleně a o dalších se neuvažuje. Platí však to, že u ploch bydlení i ploch smíšených obytných je dle regulativu povinnost dodržet minimální plochu zeleně v rozsahu 30 % pro disponibilní pozemky stavebního záměru. Zeleň tedy musí být, jak požaduje podatel, výraznou součástí ploch C.

Věcná podstata způsobů vypořádání předmětného podání zůstává nadále relevantní, přestože návrh nového územního plánu města Brna prošel přepracováním s ohledem na Pokyny ZMB z roku 2022 a byl uveden do jednotného standardu ÚPD dle stavebního zákona a jeho prováděcích předpisů. Výše uvedené texty je tedy nutno chápat také ve smyslu těchto úprav.

Námítka č.9

Výrok:

Námítce se vyhovuje.

Odůvodnění:

Plochy pro veřejnou vybavenost v rozvojové lokalitě Me-4 jsou určeny pro výstavbu MŠ. V dotčeném území se vyskytují převážně plochy bydlení. Rozvojová lokalita proto řeší doplnění ploch veřejné vybavenosti na severním okraji MČ Medlánky, které navážou na přírodně rekreační území kolem Medláneckého rybníka. MČ Medlánky dlouhodobě postrádá novou mateřskou školu, část plochy pro veřejnou vybavenost je proto vhodné využít právě tímto účelem. Z toho důvodu je vhodné ponechat pro ni vymezené plochy.

Věcná podstata způsobů vypořádání předmětného podání se mění, a to i ve vazbě na skutečnost, že návrh nového územního plánu města Brna prošel přepracováním s ohledem na Pokyny ZMB z roku 2022 a byl uveden do jednotného standardu ÚPD dle stavebního zákona a jeho prováděcích předpisů, tj. výše uvedené texty je nutno chápat ve smyslu těchto úprav.

Vyhodnocení se mění takto:

V daném území došlo na základě nového požadavku místní samosprávy městské části Brno-Medlánky k úpravě návrhu spočívající v úpravě rozsahu vymezené rozvojové lokality Me-4. Rozvojová lokalita byla redukována a mezi poldrem a veřejným prostranstvím – pokračování ul. Nadační byla ponechána plocha zeleně; z tohoto důvodu je možné námítce vyhovět.

Námítka č.10

Výrok:

Námítce se nevyhovuje.

Odůvodnění:

Požadujete pro rozvojovou lokalitu Me-4 podmínku prověření územní studií. Jako důvod uvádíte především prostup do sousedících rekreačních a sportovních oblastí.

Podmínka tohoto prostupu je uvedena v kartě lokalit, nemůže být tedy opomenuta. Územní studie se předepisuje zpravidla ve větších rozvojových plochách pro řešení vybraných problémů, případně pro variantní řešení. Na své náklady může územní studii zpracovat také ten, který změnu v území inicioval a realizuje ji. Plocha této lokality je však pro zadání samostatné územní studie příliš malá a okruh problémů příliš omezený na to, aby se nová výstavba ÚS podmiňovala.

Rozsah rozvojové lokality Me-4 byl oproti původnímu návrhu podstatně zmenšen.

Věcná podstata způsobů vypořádání předmětného podání zůstává nadále relevantní, přestože návrh nového územního plánu města Brna prošel přepracováním s ohledem na Pokyny ZMB z roku 2022 a byl uveden do jednotného standardu ÚPD dle stavebního zákona a jeho prováděcích předpisů. Výše uvedené texty je tedy nutno chápat také ve smyslu těchto úprav.

Námitka č.11

Výrok:

Námitce se nevyhovuje.

Odůvodnění:

Pro lokalitu R-8 požadujete zásadní snížení intenzity využití území. Uprostřed stabilizovaných ploch pro bydlení se nachází zahrádkářská kolonie, nevyužívané objekty a výšková stavba bývalé Geofyziky.

Návrh nového ÚP počítá s využitím zahrádek pro plochu veřejné městské zeleně, která může plnit i funkci veřejného prostranství. Zbytek ploch je určený pro bydlení nebo jako plocha smíšená obytná s volnou zástavbou s výškovou úrovní v/3 (6-16 m). Toto je nejnižší možná výšková úroveň vhodná pro městskou zástavbu, obytná sídliště a areály. Nižší zástavba s nižší intenzitou osídlení 1 nebo 2 je vhodná pro rezidenční nízkopodlažní zástavbu, tedy samostatné nebo řadové rodinné domy. Nově navrhovaná zástavba bude navazovat svým charakterem spíše na zástavbu mezi ulicemi Podpěrova a Jabloňová také s výškovou úrovní v3. Větší výšková úroveň v/5 je navržena pouze pro stávající výškovou budovu Geofyziky. Snižování výškové úrovně zástavby pod úroveň 3 a s tím snižování intenzity využití území není možné. Výšková úroveň 3 je pro volnou bytovou zástavbu nejnižší možná, nižší zástavba rodinnými domy (rezidenční zástavba) v lokalitě není vhodná.

Věcná podstata způsobů vypořádání předmětného podání zůstává nadále relevantní, přestože návrh nového územního plánu města Brna prošel přepracováním s ohledem na Pokyny ZMB z roku 2022 a byl uveden do jednotného standardu ÚPD dle stavebního zákona a jeho prováděcích předpisů. Výše uvedené texty je tedy nutno chápat také ve smyslu těchto úprav.

Námitka č.12

Výrok:

Námitce se nevyhovuje.

Odůvodnění:

V rámci námitky je požadavek na vymezení propojení ulice Renčovy a Terezy Novákové formou veřejně prospěšných staveb.

Ve výkresu 2.2 Souhrnný výkres dopravy a 3.0 Veřejně prospěšných staveb jsou vymezeny plochou dopravní infrastruktury D prvky systému komunikací, tvořící základní komunikační systém města Brna (komunikace sběrné, nadsběrné, rychlostní a dálnice).

Komunikace, které jsou vymezeny plochou veřejných prostranství jsou součástí místní sítě a zajišťují doplňkové propojení v rámci městské části. Tímto způsobem je vyznačeno i propojení Renčova – Terezy Novákové.

Z hlediska nastavených principů vyznačení prvků (viz výše) nelze požadavku na doplnění vymezení propojení Renčova – Terezy Novákové ve výkresu 2.2 a 3.0 vyhovět, protože se jedná především o síť obslužných komunikací vymezených plochou veřejných prostranství.

Věcná podstata způsobů vypořádání předmětného podání zůstává nadále relevantní, přestože návrh nového územního plánu města Brna prošel přepracováním s ohledem na Pokyny ZMB z roku 2022 a byl uveden do jednotného standardu ÚPD dle stavebního zákona a jeho prováděcích předpisů. Výše uvedené texty je tedy nutno chápat také ve smyslu těchto úprav.

Námitka č.13

Výrok:

Námitce se vyhovuje.

Odůvodnění:

Předmětem námitky je požadavek na vypuštění územních rezerv pro bydlení B-6 a B-7.

Předmětné území Medlánek má být dle dohody o vypořádání stanoviska Ministerstva životního prostředí (MŽP ČR) ke Konceptu ÚPmB ze dne 22.6.2017 z hlediska záboru ZPF řešeno dle varianty II. Konceptu ÚPmB s požadavkem na převedení rozvojové lokality Me-7 v rozsahu var. I Konceptu ÚPmB do územní rezervy pro bydlení (v Návrhu ÚPmB územní rezerva B-6)

a dle podnětu samosprávy rozvojem lokalitu Me-8 východně od komunikačního propojení řešit v rozsahu dle var. III (v Návrhu ÚPmB rozvojová lokalita Me-4) a západně od komunikačního propojení zařadit do územní rezervy pro bydlení v rozsahu dle var. II. (v Návrhu ÚPmB část územní rezervy B-7). V bezprostředním okolí měla být navazující rozvojová lokalita v MČ Brno-Řečkovice a Mokrý hora R-3 řešena obdobným způsobem - východně od komunikačního propojení rozvoj území dle var. III Konceptu ÚPmB (v Návrhu ÚPmB rozvojová lokalita R-3), západně od komunikace územní rezerva pro bydlení v rozsahu dle var. II. (v Návrhu ÚPmB část územní rezervy B-7). Tato dohodnutá řešení jsou součástí Pokynů pro vypracování Návrhu ÚPmB, které schválilo Zastupitelstvo města Brna usnesením č. ZM7/3871 na zasedání konaném dne 19. 6. 2018 (dále jen "Pokyny"). Návrhem ÚPmB jsou tak v daném území zcela naplněny Pokyny pro vypracování Návrhu ÚPmB a dotčený orgán MŽP ČR v této fázi pořizované dokumentace plně souhlasí s předloženým řešením Návrhu ÚPmB z hlediska záboru ZPF v k.ú. Medlánský, a proto není důvodné předmětné řešení měnit.

Uvádíme také, že územní rozvoj v ose Medlánský – Řečkovice – Ivanovice vyplývá ze Zadání, které je tímto způsobem konzistentně naplňováno. Tento rozvoj souvisí s trasováním D43 a předmětné územní rezervy bude možné aktivovat (převést do návrhu) pouze v případě, že bude na úrovni ZÚR JMK rozhodnuto o výsledné variantě řešení D43 na území města. Při návrhu řešení pak musí být zohledněny a zapracovány i případné další dopady a souvislosti, které nyní nelze dopředu předjímat.

Ovšem je nutné uvést, že v k.ú. Medlánský téměř nedochází v Návrhu ÚPmB k vymezení nových zastavitelných (návrhových) ploch oproti platnému ÚPmB, vyjma zastavitelných ploch na východní straně prodloužené ulice V Újezdech.

Nicméně na základě rozhodnutí Rady města Brna (RMB), které přijala na schůzi RMB č. R8/127 zahájené dne 20.1.2021 s pokračováním dne 25.1.2021, uplatnil určený zastupitel, radní pro územní plánování RNDr. Filip Chváta, PhD. u pořizovatele připravovaného Územního plánu města Brna – Odboru územního plánování a rozvoje MMB, ve smyslu § 53 odst. (1) zákona č. 183/2006 sb., o územním plánování a stavebním řádu, ve znění pozdějších předpisů, podnět, aby vyhodnocení výsledků projednání dokončil v souladu s doporučením RMB. RMB doporučila řešení u problematických oblastí rozvoje města stěžejního charakteru. u předmětné územní rezervy B-6 a B-7 následujícím způsobem:

„Vzhledem k tomu, že došlo na úrovni ZÚR JMK k rozhodnutí o umístění koridoru komunikace R-43 na území města Brna, je možné učinit rozhodnutí a aktivovat územní rezervy tj. územní rezervy převést zpět do zastavitelných ploch dle projednané a vybrané varianty Konceptu ÚPmB či dílčích úprav. Aktivaci územních rezerv převedením do zastavitelných ploch však nelze v úpravě Návrhu ÚPmB před opakovaným veřejným projednáním doporučit, ale až po první aktualizaci nového ÚPmB v rámci Zprávy o uplatňování ÚPmB, případně samostatnou změnou nového ÚPmB. V Návrhu ÚPmB by tak byly územní rezervy ponechány vyjma těch, kde je na základě výsledků projednání doporučeno jejich vypuštění.

Na základě výše uvedeného pořizovatel dává pokyn územní rezervu B-6 a B-7 z návrhu ÚPmB vypustit v souladu s podnětem určeného zastupitele.

Věcná podstata způsobů vypořádání předmětného podání zůstává nadále relevantní, přestože návrh nového územního plánu města Brna prošel přepracováním s ohledem na Pokyny ZMB z roku 2022 a byl uveden do jednotného standardu ÚPD dle stavebního zákona a jeho prováděcích předpisů. Výše uvedené texty je tedy nutno chápat také ve smyslu těchto úprav.

Námítka č. 14

Výrok:

Námítce se nevyhovuje.

Odůvodnění:

Vymezení územního systému ekologické stability (ÚSES) je v Návrhu ÚPmB v souladu s odborným oborovým dokumentem – plánem ÚSES, který je nezbytným podkladem pro vymezení ÚSES v ÚPD. Dle plánu ÚSES jsou v předmětné lokalitě vymezeny interakční prvky, které nahrazují lokální biokoridor ve dně údolí Medláneckého potoka nad Medlánskými vymezený v platném ÚPmB. K hlavním důvodům nahrazení předmětného biokoridoru

interakčními prvky patří jeho nízký biogeografický význam bez možnosti začlenění do ucelené hydrofilní větve místního ÚSES s vymezením funkčně odpovídajících biocenter.

Pro informaci uvádíme, že interakční prvek je obecně doplňkovou skladebnou částí lokálního ÚSES, která posiluje interakci ekologicky stabilnějších a méně stabilních ekosystémů, a tím ty méně stabilní pomáhá stabilizovat. Konkrétně zprostředkovává příznivé působení lokálních (místních) biocenter a biokoridorů na okolní, ekologicky méně stabilní krajinu. Skutečnost, že jde o doplňkové skladebné části místního ÚSES, znamená, že představují doplněk k vymezení biocenter a biokoridorů a není až tak podstatná jejich funkce pro ochranu přirozeného genofondu. Vymezování interakčních prvků není na rozdíl od biocenter a biokoridorů nikterak vázáno na biogeografické členění krajiny, a naopak daleko více vychází z aktuálního stavu krajiny. Návrh soustavy interakčních prvků má v zásadě doporučující charakter a nemá zákonnou podporu.

Ve vztahu k územnímu plánu jsou interakční prvky obecně "podměrečnou" kategorií, tj. takovou kategorií prvků, jejichž vymezení je pod rozlišovací možností územního plánu a povinnost jeho vymezení ani nevyplývá z právních předpisů. Nicméně o existenci interakčních prvků či o existenci jejich návrhu by měl mít zpracovatel územně plánovací dokumentace povědomí, aby svým řešením zbytečně funkční prvky nelikvidoval a u dosud neexistujících či nedostatečně funkčních neznemožnil provedení navržených opatření.

Na základě uvedeného je zřejmý důvod, pro který v dané lokalitě není v Návrhu ÚPmB vymezena a ani není vhodné vymezovat skladebnou část ÚSES – lokální biokoridor. Nicméně zpracovatel svým návrhem – vymezením příslušných ploch návrhové zeleně v předmětné lokalitě zajistil další existenci a funkčnost daných interakčních prvků.

V případě pozemku p.č. 1818 k.ú. Medlánky uvádíme, že by se jeho vymezením jako samostatné plochy krajinné zeleně vytvořila podměrečná plocha, která nemá zákonné ani koncepční opodstatnění, protože předmětné krajinné prvky s ekologicko-stabilizační a také estetickou funkcí v podobě aleje jsou přirozenou součástí mimoprodukčních funkcí zemědělské plochy (viz Odůvodnění Návrhu ÚPmB). Pro informaci ještě uvádíme, že na základě požadavku a dohody s dotčeným orgánem Odborem životního prostředí Magistrátu města Brna, bude do závazné textové části doplněna regulace zajišťující větší a zřejmější ochranu výše uvedených krajinných prvků. V souvislosti s plánovanou budoucí urbanizací území není vymezení ploch krajinné zeleně žádoucí; vymezení těchto ploch má význam ve volné krajině.

Věcná podstata způsobů vypořádání předmětného podání zůstává nadále relevantní, přestože návrh nového územního plánu města Brna prošel přepracováním s ohledem na Pokyny ZMB z roku 2022 a byl uveden do jednotného standardu ÚPD dle stavebního zákona a jeho prováděcích předpisů. Výše uvedené texty je tedy nutno chápat také ve smyslu těchto úprav.

Námítka č.15

Výrok:

Námítce se nevyhovuje.

Odůvodnění:

Objekty a plochy pro plnění funkce veřejné vybavenosti a sportu mohou být připuštěny i v plochách pro bydlení B nebo smíšených obytných C.

Sběrná střediska odpadů nejsou vzhledem ke svému charakteru a rozloze v územním plánu vymezena. Umístění sběrných středisek odpadů statutárního města Brna je přípustné v plochách bydlení, smíšených obytných, komerční vybavenosti, nákupních a zábavních center a zvláštních areálů, výroby a skladování, lehké výroby, podmíněně přípustné v plochách technické infrastruktury, dopravní infrastruktury a na veřejném prostranství, pokud toto umístění nenaruší jejich funkci.

Námítce je vyhověno jiným způsobem.

Věcná podstata způsobů vypořádání předmětného podání zůstává nadále relevantní, přestože návrh nového územního plánu města Brna prošel přepracováním s ohledem na Pokyny ZMB

z roku 2022 a byl uveden do jednotného standardu ÚPD dle stavebního zákona a jeho prováděcích předpisů. Výše uvedené texty je tedy nutno chápat také ve smyslu těchto úprav.

Námítka č.16

Výrok:

Námítce se vyhovuje.

Odůvodnění:

Skutečný způsob využití předmětného pozemku, tj. pobytová louka s ekologickou, komunikační a rekreační funkcí je realizovatelný a přípustný i v rámci plochy zemědělské, a to zejména z důvodu, že plní mimoprodukční funkce zemědělské plochy. Dané využití je také v souladu s § 18 odst. (5) stavebního zákona, jehož záměry Návrh ÚPmB z důvodu veřejného zájmu nevylučuje.

Nicméně vzhledem k tomu, že je předmětný pozemek ve vlastnictví Statutárního města Brna, jeho grafická čitelnost je v měřítku zpracování nového ÚPmB, skutečné využití nejlépe reflektuje právě plocha krajinné zeleně a pozemek nebude tvořit nesmyslnou enklávu v daném území, protože plynule navazuje na okolní plochy krajinné zeleně, jeví se důvodné změnit pozemek na plochu krajinné zeleně "K".

Věcná podstata způsobů vypořádání předmětného podání zůstává nadále relevantní, přestože návrh nového územního plánu města Brna prošel přepracováním s ohledem na Pokyny ZMB z roku 2022 a byl uveden do jednotného standardu ÚPD dle stavebního zákona a jeho prováděcích předpisů. Výše uvedené texty je tedy nutno chápat také ve smyslu těchto úprav.

Námítka č.17

Výrok:

Námítce se nevyhovuje.

Odůvodnění:

Předmětem námítky je požadavek na zachování stávajícího prostupu územím mezi ul. Turistickou a Vycházkovou a z toho důvodu pozemky parc.č. 1033/1 a 1033/12, k.ú. Medlánky definovat jako zeleň Z, tj. neměnit na plochu zahrádek I. Námítce nelze zcela vyhovět, neboť se jedná o pozemky v soukromém vlastnictví, kdy jeho vlastníci požadují jiné funkční využití, kterému nelze v současné době vyhovět. To však nevylučuje i v plochách zahrádek zachovat stávajícího prostup územím, pokud bude na tomto řešení s vlastníkem pozemků nalezena shoda. Pro informaci závěrem uvádíme fakt, že dle obecných podmínek závazné části „Návrhu ÚPmB (2020)“: „Záměry na změny v území musí zachovávat a posilovat prostupnost v území; ve stabilizovaných plochách musí být zachovány pěší trasy zajišťující průchodnost území a přístup k jednotlivým pozemkům. V plochách změn musí být navrhována řešení, která zajistí prostupnost v území, zejména návaznost na zastavěné území či zastavitelné plochy nebo pěší průchodnost do krajiny.“, a dále „Stavby a zařízení dopravní a technické infrastruktury lze umístit ve všech typech ploch s rozdílným způsobem využití. V případě ploch zástavby lze stavby a zařízení dopravní infrastruktury umístit, pokud záměr není zjevně nepřiměřený vůči návazným či dotčeným plochám. V případě volných ploch lze stavby a zařízení dopravní a technické infrastruktury umístit za podmínky minimalizace jejich plošného a prostorového střetu s příslušnou plochou a minimalizace negativního vlivu na funkčnost plochy vyplývající z hlavního využití, pokud není v podmínkách využití typů ploch stanoveno jinak.“, a také „Veřejná prostranství lze umístit ve všech typech ploch s rozdílným způsobem využití.“

Na základě uvedeného je zřejmé, že není nutná požadovaná změna funkčního využití pro zajištění prostupu, která by jako taková měla být zajištěna regulacemi území danými v textové části Návrhu ÚPmB (2020).

Věcná podstata způsobů vypořádání předmětného podání zůstává nadále relevantní, přestože návrh nového územního plánu města Brna prošel přepracováním s ohledem na Pokyny ZMB z roku 2022 a byl uveden do jednotného standardu ÚPD dle stavebního zákona a jeho prováděcích předpisů. Výše uvedené texty je tedy nutno chápat také ve smyslu těchto úprav.

Námitka č.18

Výrok:

Námitce se vyhovuje.

Odůvodnění:

Skutečný stav (stromová kaple sloužící jako místo spočinutí a rozjímání na procházkách, k venkovním bohoslužbám, k oddávání snoubenců v přírodě nebo třeba pro pořádání koncertů a určené pro širokou veřejnost), a předpokládaný způsob využití předmětného pozemku (vzpomínkový háj s možností pohřbívání ke kořenům) neodpovídá funkčnímu využití navrženému v Návrhu ÚPmB pro plochy zahrádek "I". Vzhledem k tomu, že se část výše uvedených aktivit v daném místě realizuje již nyní, nepředpokládá se konfliktní působení na okolní plochy. Dále uvádíme, že se jedná o pozemky ve vlastnictví města Brna a jde o záměr městské části podporovaný městem. Na základě uvedeného je vhodné vymezit předmětný pozemek p.č. 1353 v k.ú. Medlánky na plochu, která nejlépe reflektuje reálný i budoucí způsob využití a to na plochu veřejné vybavenosti „V/x/h (Ize považovat za plochu v krajině bez nutnosti navázání této plochy na plochu veřejného prostranství).

Věcná podstata způsobů vypořádání předmětného podání zůstává nadále relevantní, přestože návrh nového územního plánu města Brna prošel přepracováním s ohledem na Pokyny ZMB z roku 2022 a byl uveden do jednotného standardu ÚPD dle stavebního zákona a jeho prováděcích předpisů. Výše uvedené texty je tedy nutno chápat také ve smyslu těchto úprav.

Námitka č.19

Výrok:

Námitce se vyhovuje částečně.

Odůvodnění:

V dané věci uplatnila připomínku MČ Brno-Medlánky, pořizovatel požadavku vyhověl takto: Pozemek parc. č. 1000/11 k. ú. Medlánky je dle platného ÚPmB sice součástí plochy vodohospodářské, dle stavu v území je také spolu s pozemkem parc. č.1012/12 zahrnut do společného oplocení u RD Rysova 2b, s přístupem z ulice Rysova. Jejich vymezení jako součást stabilizované plochy B/r2 je žádoucí.

Oproti tomu pozemek parc. č. 994/1 a s ním i pozemky parc. č. .994/2, 994/3, 984/5, 1012/11 a 1012/20 k. ú. Medlánky jsou dle platného ÚPmB součástí plochy vodohospodářské, dle stavu v území jsou přístupné pouze cestou kolem rybníka a nesouvisejí s nemovitostí určenou pro bydlení. Není proto důvod je nyní v novém ÚP zahrnovat do stabilizované plochy bydlení, využití pozemků takovému funkčnímu využití neodpovídá. V tomto rozsahu se tímto námitce částečně vyhovuje.

Věcná podstata způsobů vypořádání předmětného podání zůstává nadále relevantní, přestože návrh nového územního plánu města Brna prošel přepracováním s ohledem na Pokyny ZMB z roku 2022 a byl uveden do jednotného standardu ÚPD dle stavebního zákona a jeho prováděcích předpisů. Výše uvedené texty je tedy nutno chápat také ve smyslu těchto úprav.

Námitka č.20

Výrok:

Námitce se vyhovuje.

Odůvodnění:

V dané věci uplatnila připomínku MČ Brno-Medlánky, pořizovatel požadavku vyhověl takto: Na částech pozemků v majetku smB parc. č. 985/1 a 985/19 k. ú. Medlánky při ulici Rysova je v ÚP vymezena plocha ke stavebnímu využití pro bydlení, stejně tak je na části pozemků návrhová plocha městské zeleně. Pořizovatel preferuje ponechat možnost stavebního využití, tj. nevymezovat zde pouze plochu zeleně. Ta je vyjádřena na částech pozemků v rozsahu návrhové plochy Z. Byť je MČ preferované stavební využití pro domov pro seniory přípustné i v ploše bydlení, garancí takového cílového využití je právě plocha veřejné vybavenosti V. S

ohledem na vlastnictví pozemků smB je také vhodné plochu pro veřejný účel jednoznačně v novém ÚP vymezit odpovídající funkcí, tj. plochou V.

Věcná podstata způsobů vypořádání předmětného podání zůstává nadále relevantní, přestože návrh nového územního plánu města Brna prošel přepracováním s ohledem na Pokyny ZMB z roku 2022 a byl uveden do jednotného standardu ÚPD dle stavebního zákona a jeho prováděcích předpisů. Výše uvedené texty je tedy nutno chápat také ve smyslu těchto úprav.

Námitka č.21

Výrok:

Námitce se vyhovuje.

Odůvodnění:

V dané věci uplatnila připomínku MČ Brno-Medlánky, pořizovatel požadavku vyhověl takto: Požadované vymezení samostatné plochy V na částech pozemků parc. č. 985/1, 985/2 a 985/21 v jižním konci ulice Rysova, při kruhovém objezdu není s ohledem na metodiku zpracování nového ÚP vhodné: jednalo by se o podměrečnou plochu, kterou je problematické v novém ÚP samostatně vymezit za současného zachování čitelnosti hlavního výkresu - rozsah plochy a zápis kódu stavební plochy. Záměr nového objektu radnice MČ lze realizovat i v rámci plochy bydlení. Přesto pořizovatel s přihlédnutím k místním zájmům městské části dává pokyn zpracovatelům, aby požadavek MČ na plochu V prověřil.

Zpracovatel se na základě pokynu pořizovatele problematikou vymezení samostatné funkční plochy zabýval a –z pozice odborného garanta správnosti řešení– v upraveném návrhu ÚP nakonec vymezil rozsah plochy V/v2 tak, aby byla plocha vymezena přehledným způsobem. Ve výsledku je námitce vyhověno.

Věcná podstata způsobů vypořádání předmětného podání zůstává nadále relevantní, přestože návrh nového územního plánu města Brna prošel přepracováním s ohledem na Pokyny ZMB z roku 2022 a byl uveden do jednotného standardu ÚPD dle stavebního zákona a jeho prováděcích předpisů. Výše uvedené texty je tedy nutno chápat také ve smyslu těchto úprav.

Námitka č.22

Výrok:

Námitce se nevyhovuje.

Odůvodnění:

V dané věci uplatnila připomínku MČ Brno-Medlánky, pořizovatel odůvodnil takto:

Území mezi bytovými domy jabloňová 22-28 a ulicí Kuřimskou, které je využíváno jako volné prostranství - zeleň má výměru pod limit 0,2 ha pro samostatné funkční vymezení; plocha zeleně v platném ÚPmB dnes zahrnuje větší území, i to, které je již stavebně využito. Po zpřesnění využití dle skutečného stavu není samostatné vymezení plochy městské zeleně Z v návrhu nového ÚP účelné, území bude nadále užíváno jako volné prostranství v rámci stabilizované plochy bydlení.

Věcná podstata způsobů vypořádání předmětného podání zůstává nadále relevantní, přestože návrh nového územního plánu města Brna prošel přepracováním s ohledem na Pokyny ZMB z roku 2022 a byl uveden do jednotného standardu ÚPD dle stavebního zákona a jeho prováděcích předpisů. Výše uvedené texty je tedy nutno chápat také ve smyslu těchto úprav.

Námitka č.23

Výrok:

Námitce se vyhovuje částečně.

Odůvodnění:

V dané věci uplatnila připomínku MČ Brno-Medlánky, pořizovatel požadavek zohlednil takto: Oproti platnému ÚPmB a řešení obsaženému v Konceptu ÚP není v Návrhu ÚP zástavba RD v ulici Za Parkem a Hujíčkova zahrnuta do návrhové plochy, ale je již stabilizována. Proto je

žadoucí stabilizovanou plochu bydlení vymezit dle skutečného stavu v území a městské pozemky 855, 856 a jižní část pozemku 711/1 (s cestou ve stopě ulice Hujíčkova) vše k. ú. Medlánky vymezit jako stabilizovanou plochu zeleně - sloučit s plochou zeleně zámeckého parku. Návrh ÚP totiž vymezení jižní stopy ulice Hujíčkova jako plochy veřejného prostranství dle Konceptu ÚP nepřebírá.

Je žádoucí zachovat na městském pozemku parc. č. 710/1 k. ú. Medlánky návrhovou plochu městské zeleně, lze připustit oproti projednanému Konceptu ÚP (i platnému ÚPmB) redukcí jejího rozsahu do podoby dle návrhu nového ÚP. Plocha zeleně je v daném místě podstatná pro kvalitní propojení od stávajícího zámeckého parku k budoucí tramvajové smyčce do dalšího území v lokalitě Me-1. Návrhová plocha Z byla pro tento účel v Návrhu ÚP (projednávaném v červnu 2020) vymezena v dostatečném rozsahu, proto pořizovatel neshledal žádoucí požadavku MČ na její rozšíření vyhovět.

Na základě doporučení samosprávy města k vypořádání námitek a připomínek doručených k projednanému Návrhu nového ÚP (v červnu 2020) bude na pozemku parc. č. 710/1 k. ú. Medlánky v majetku města doplněna plocha veřejné vybavenosti (V) ve vazbě na ZŠ Hudcova. Tento požadavek na plochu V nakonec vyplynul z interních jednání s MČ, která tímto chce zajistit na městském pozemku plochu pro sportovního zařízení k ZŠ Hudcova. Takto je formulován i konkrétní požadavek na řešení uvedený u stanovené ÚS-08 v kap. 12 textové části ÚP a v kartě lokality Me-1. MČ je nakonec vyhověno v rozsahu tohoto požadavku.

V rozvojové lokalitě Me-1 lze další propojení pásem městské zeleně od navrhované tramvajové smyčky realizovat v rámci vymezených stavebních ploch, Návrh nového ÚP jednotlivé pásy liniové zeleně nevymezuje. Taktéž stezka pro pěší a cyklisty je nad podrobnost řešení v novém ÚP. Jejich realizace spolu s pásem zeleně je podél budoucí trati Me/31 na základě obecných regulativů možná ve všech stavebních plochách, tudíž i v ploše dopravy D, či sousední ploše smíšené obytné C. V této části není požadavku MČ vyhověno.

Námítce se částečně vyhovuje v rozsahu vyhovění shodným požadavkům MČ.

Věcná podstata způsobů vypořádání předmětného podání zůstává nadále relevantní, přestože návrh nového územního plánu města Brna prošel přepracováním s ohledem na Pokyny ZMB z roku 2022 a byl uveden do jednotného standardu ÚPD dle stavebního zákona a jeho prováděcích předpisů. Výše uvedené texty je tedy nutno chápat také ve smyslu těchto úprav. Vyhodnocení doplňujeme o informaci, že v daném území došlo na základě konkrétního požadavku určeného zastupitele, který u pořizovatele uplatnil dopisem ze dne 10.3.2023, k úpravě ÚP dle výsledků ÚS Technopark. (Jde o Územní studii Technologický park, jejímž zpracovatelem je tým KAM Brno, p.o.). Změna spočívá v úpravě rozsahu vymezených funkčních ploch v rozvojové lokalitě Me-1. Dále došlo ke změně na základě konkrétního požadavku určeného zastupitele na "posouzení potřebnosti předepsaných územních studií a žádosti o vypuštění mimo jiné i ÚS-08" uplatněného dopisem z 18. září 2023. Změna spočívá ve vypuštění povinnosti pořídit ÚS-08 jako podmínku pro rozhodování o změnách v území v lokalitě Me-1. Na základě této úpravy návrhu ÚP 2024 již nelze prostřednictvím územní studie konkretizovat požadavky na využití rozvojové lokality. Požadavku na zachování plochy zeleně v Me-1 dle platného ÚPmB nelze vyhovět, částečné vyhovění na plochu zeleně zůstává na pozemků pro rozšíření zámeckého parku.

Námítka č.24

Výrok:

Námítce se vyhovuje částečně.

Odůvodnění:

V dané věci uplatnila připomínku MČ Brno-Medlánky, pořizovatel požadavek zohlednil takto: V rozvojové lokalitě Me-1 lze další požadované využití pro veřejnou vybavenost (školství, centrum volného času), komerční vybavenost (sport), hřiště realizovat v rámci vymezených smíšených obytných ploch C. Pořizovatel neshledává účelné vymezením funkční plochy V či S předjímat jejich konkrétní lokalizaci. Pro území lokality Me-1 je předepsáno zpracování ÚS-08, ta prověří potřebu občanského vybavení a navrhne na území využití funkčních ploch C ve

větší podrobnosti. Viz požadavky na řešení v ÚS uvedené v textové části v kap. 12 a v příslušné kartě lokality Me-1.

S odkazem na text vyhodnocení u připomínky č.23 je požadavek MČ na plochu pro sportovní zařízení pro ZŠ Hudcova řešen vymezením plochy V na městském pozemku parc. č. 710/1 k. ú. Medlánky

Samospráva města na Poradě vedení dne 10.12.2020 odsouhlasila podnět na úpravu rozsahu funkčních ploch bydlení v předmětné lokalitě ve prospěch smíšeného využití s volnou strukturou zástavby a v plochách pro smíšené využití úpravu výškových hladin zástavby dle Případové studie lokality Technologický park (KAM, 2020) pro účely úpravy Návrhu nového ÚPmB.

Na základě rozhodnutí Rady města Brna (RMB), které přijala na schůzi RMB č.R8/127 zahájené dne 20.1.2021 s pokračováním dne 25.1.2021, uplatnil určený zastupitel, radní pro územní plánování RNDr. Filip Chvátal, PhD. u pořizovatele připravovaného Územního plánu města Brna – Odboru územního plánování a rozvoje MMB, ve smyslu § 53 odst. (1) zákona č. 183/2006 sb., o územním plánování a stavebním řádu, ve znění pozdějších předpisů, podnět, aby vyhodnocení výsledků projednání dokončil v souladu s doporučením RMB. RMB doporučila řešení u problematických oblastí rozvoje města stěžejního charakteru.

Doporučení se týkalo i rozvojové lokality Me-1 Technologický park. Proto pořizovatel dal pokyny na úpravu návrhu ÚP v lokalitě Me-1 pro 1. opakované veřejné projednání (v červnu 2021), vše v souladu s podnětem určeného zastupitele.

K další úpravě návrhu ÚP oproti výše uvedenému došlo v lokalitě Me-1 po 1. opakovaném veřejném projednání.

Na základě připomínek MČ doručených při 1. opakovaném veřejném projednání se určený zastupitel navrženým řešením v severní části lokality Me-1 znovu zabýval a uplatnil v procesu vyhodnocování výsledků projednání dopisem č.j. MMB/0477610/2021 ze dne 13.9.2021 k lokalitě Me-1 na základě doporučení RMB R8/168 ze dne 1.9. 2021 podnět na zohlednění místních zájmů MČ Brno - Medlánky, a to na navrácení původní plochy W/v3 a rozšíření plochy B/r2 na úkor plochy C/v3. Městské části jsou dle Statutu města Brna oprávněny uplatňovat právo na místní samosprávu ve specifickém režimu prostřednictvím vyjádření k projednávaným územně plánovacím dokumentacím.

Na základě výsledků projednání byly místní zájmy městské části MČ Brno-Medlánky alespoň částečně zohledněny a Návrh pro 2. opakované veřejné projednání byl upraven.

Námítce je vyhověno částečně vymezením plochy veřejné občanské vybavenosti a promítnutím požadavků na konkretizaci využití lokality Me-1 pro další občanskou vybavenost do požadavků k řešení do vymezené ÚS-08.

Věcná podstata způsobů vypořádání předmětného podání zůstává nadále relevantní, přestože návrh nového územního plánu města Brna prošel přepracováním s ohledem na Pokyny ZMB z roku 2022 a byl uveden do jednotného standardu ÚPD dle stavebního zákona a jeho prováděcích předpisů. Výše uvedené texty je tedy nutno chápat také ve smyslu těchto úprav. Vyhodnocení doplňujeme o informaci, že v daném území došlo na základě konkrétního požadavku určeného zastupitele, který u pořizovatele uplatnil dopisem ze dne 10.3.2023, k úpravě ÚP dle výsledků ÚS Technopark. (Jde o Územní studii Technologický park, jejímž zpracovatelem je tým KAM Brno, p.o.). Změna spočívá v úpravě rozsahu vymezených funkčních ploch v rozvojové lokalitě Me-1. Dále došlo ke změně na základě konkrétního požadavku určeného zastupitele na "posouzení potřebnosti předepsaných územních studií a žádosti o vypuštění mimo jiné i ÚS-08" uplatněného dopisem z 18. září 2023. Změna spočívá ve vypuštění povinnosti pořídit ÚS-08 jako podmínku pro rozhodování o změnách v území v lokalitě Me-1. Na základě této úpravy návrhu ÚP 2024 již nelze prostřednictvím územní studie konkretizovat požadavky na využití rozvojové lokality (požadováno zpřesnění pro zeleň, občanská vybavenost, sport).

Vyhověno zůstává částečně vymezením plochy veřejné občanské vybavenosti.

Námítka č.25

Výrok:

Námítce se vyhovuje.

Odůvodnění:

V rámci podání je požadováno vymezení propojení mezi územím Technologického parku a průmyslovou zónou v Kuřimi.

Pro dokladování transparentnosti procesu vyhodnocení podání je uvedeno také mezitímní vyhodnocení z r. 2020:

Požadavku bylo v roce 2020 vyhověno částečně, protože: „Úkolem územního plánu je vytvářet územní podmínky pro možnost umístění záměrů, nikoliv zajistit „bezproblémovou“ realizaci všech záměrů a znát podrobné technické provedení jednotlivých úseků. Obecně územní plán stanovuje základní koncepci rozvoje území obce, ochrany jeho hodnot, jeho plošného a prostorového uspořádání, uspořádání krajiny a koncepci veřejné infrastruktury a stanovuje podmínky pro využití území. Nový Územní plán města Brna (ÚPmB) pracuje s méně podrobným měřítkem hlavního výkresu 1:10 000, než tomu je u současného (1:5000).

V rámci stanovení podmínek využití ploch v kap. 6.2. a kap. 6.3.3.10 závazné textové části je umožněno umístění cyklistické infrastruktury ve všech plochách s rozdílným způsobem využití.

Z hlediska požadavku na zakreslení dalších propojení uvádíme, že v rámci cyklistické dopravy byl zvolen obecnější přístup.

Ve výkresu 2.2. Souhrnný výkres dopravy jsou vyznačeny „vybrané samostatné cyklotrasy“, kterými jsou zpřesněny záměry ze Zásad územního rozvoje Jihomoravského kraje. Ve výkresu odůvodnění O.6 Cyklistická doprava – schéma jsou k výše uvedenému jevu navíc vyznačeny „vybrané pouliční cyklotrasy“, které naznačují možná vybraná propojení území města, která však již nejsou závazná a je možné je operativně upravovat nebo dále doplňovat.

Obecně ve výkresu odůvodnění O.6 nejsou trasy vymezeny závazně a umístění jakýchkoliv cyklistických tras nebo stezek je možná v souvislosti s obecnými podmínkami uvedenými v kapitolách 6.1 až 6.5 Výroku ve všech plochách.“

Konečné vyhodnocení podání se vztahuje k výslednému řešení Návrhu nového ÚPmB:

Návrh Územního plánu města Brna pro opakované veřejné projednání (06/2021) byl upraven a požadované propojení cyklostezkou Technologický park - Kuřim bylo doplněno o tuto trasu do výkresu 2.2. a Odůvodnění.

Tímto je požadavek zohledněn.

Věcná podstata způsobů vypořádání předmětného podání zůstává nadále relevantní, přestože návrh nového územního plánu města Brna prošel přepracováním s ohledem na Pokyny ZMB z roku 2022 a byl uveden do jednotného standardu ÚPD dle stavebního zákona a jeho prováděcích předpisů. Výše uvedené texty je tedy nutno chápat také ve smyslu těchto úprav.

Námítka č.26

Výrok:

Námítce se vyhovuje.

Odůvodnění:

V dané věci uplatnila připomínku MČ Brno-Medlánky, pořizovatel požadavku vyhověl takto:

Stávající zástavba RD ve východním konci ulice Turistická byla zahrnuta do stabilizované plochy městské zeleně Z - zámecký park- již v Konceptu nového ÚP. Existence stávající zástavby zahrnuté do jiné funkční plochy nestavební je ošetřena obecným regulativem a neznamená její vymístění a dotvoření celého území jako park.

Zástavba RD dotváří charakter území u křižovatky ulic Turistická a Hudcova a zasahuje území o rozloze cca 0,24 ha. Proto je možné pro zástavbu vymežit samostatnou stavební funkční plochu v souladu s požadavkem § 3 odst 1 vyhl. 501/2006 Sb., v platném znění.

Obdobně lze postupovat v případě zástavby komerčními objekty a v ulici Hudcova 2,2a, které zahrnují území o rozloze cca 0,31 ha.

Zpracovatel se na základě pokynu pořizovatele problematikou vymezení odpovídající stavební plochy pro zástavbu RD na ul. Turistická a zástavbu vybavenosti na ul. Hudcova znovu zabýval

*a –z pozice odborného garanta správnosti řešení– vymezil jednu stabilizovanou plochu smíšenou obytnou.
Ve výsledku je námitce vyhověno.*

Věcná podstata způsobů vypořádání předmětného podání zůstává nadále relevantní, přestože návrh nového územního plánu města Brna prošel přepracováním s ohledem na Pokyny ZMB z roku 2022 a byl uveden do jednotného standardu ÚPD dle stavebního zákona a jeho prováděcích předpisů. Výše uvedené texty je tedy nutno chápat také ve smyslu těchto úprav.

1608

Adresát: Magistrát města Brna, Odbor územního plánování a rozvoje, Kounicova 67, 601 676 Brno

MAGISTRÁT MĚSTA BRNA	
Odbor územního plánování a rozvoje	
Došlo:	18-05-2020
Č.j. MMB:	0249146
Příl.:	

Podatel:

Jméno a příjmení: [redacted]
 Trvale bytem: [redacted]

Jsem – nejsem* vlastníkem nemovitosti v ploše dotčené navrhovanou změnou (uvést parcelní číslo pozemku nebo číslo popisné stavby nebo identifikaci bytové či nebytové jednotky)

[redacted] v katastrálním území: Medlánky [611743]

(* nehodící se škrtněte)

NÁMITKA – PŘIPOMÍNKA* proti Návrhu Územního plánu města Brna, jeho grafické i textové části

Vznáším námítky – připomínky označené níže křížkem:

- | | | |
|-------------|---|-------------|
| 1 | <input checked="" type="checkbox"/> Požadujeme zásadně redukovat navrhovaný rozsah záboru zemědělského půdního fondu a navrhované navýšení zastavěnosti v k. ú. Medlánky. | 1 |
| 2
-
6 | <input checked="" type="checkbox"/> Požadujeme vypuštění plánovaných komunikací: <ul style="list-style-type: none"> o mezi Komínem (resp. Bystrcí) a Medládkami se zaústěním do ulice Turistické (navržené jako veřejné prostranství se zábořem ploch polí a zahrádek v lokalitě u křížku pro budoucí silnici), o mezi Medládkami a Ivanovicemi od ulice V Újezdech pod kasárnami v Řečkovících (R/1), o mezi Technologickým parkem (ul. Purkyňovou) a ulicí Hudcovou, ústící naproti ZŠ (Me/1). <input checked="" type="checkbox"/> Požadujeme vypuštění plánovaných územních rezerv pro komunikace: <ul style="list-style-type: none"> o mezi ulicí Turistickou (od křížku) a ulicí Purkyňovou mezi Medláneckými kopci, o mezi ulicí Turistickou a ulicí V Újezdech. | 2
-
6 |
| 7 | <input checked="" type="checkbox"/> Nesouhlasíme s novým dopravním propojením mezi ulicemi V Újezdech a K Babě v rozvojové ploše Me-3. | 7 |
| 8 | <input checked="" type="checkbox"/> Požadujeme změnit plánovanou výstavbu na polích mezi Medládkami, Řečkovícemi a Ivanovicemi výhradně na méně intenzivní nízkopodlažní výstavbu do úrovně podlažnosti 2, ideálně výstavbu rodinných domů a jejich funkční komunikační napojení do území té městské části, kde je tato výstavba plánována. Požadujeme zásadní snížení intenzity využití území celých rozvojových ploch R-3 a Me-4 (méně obyvatel, méně pracovníků) a to také výrazným rozšířením ploch zeleně Z, kterých by mělo být násobně více, než je v lokalitě plánováno. | 8 |
| 9 | <input checked="" type="checkbox"/> Požadujeme v rozvojové ploše Me-4 pod ulicí V Újezdech plochu V/a2 ponechat v navrhovaném umístění podél stávající komunikace, avšak její celkový rozsah zmenšit na rozsah dle stávajícího ÚP tak, aby tato plocha začínala až za křižovatkou s ulicí Nadační; ve zbývající ploše vymezit plochu zeleně Z. | 9 |
| 10 | <input checked="" type="checkbox"/> Požadujeme novou výstavbu v rozvojové ploše Me-4 podmínit prověřením v rámci územní studie s ohledem na přilehlou rekreačně sportovní oblast a zachování plnohodnotného prostupu do této oblasti. | 10 |
| 11 | <input checked="" type="checkbox"/> Požadujeme zásadní snížení intenzity využití území Geofyziky a Medlánecké cihelny v rozvojové ploše R-8 (méně obyvatel, méně pracovníků), aby byl rozvoj těchto lokalit únosný pro stávající infrastrukturu Medlánek. | 11 |
| 12 | <input type="checkbox"/> Požadujeme mezi veřejně prospěšné stavby zahrnout také komunikační propojení mezi ulicemi Renčova a Terezy Novákové pro odlehčení dopravy z Duhových Polí. | 12 |
| 13 | <input checked="" type="checkbox"/> Požadujeme vypuštění územní rezervy pro bydlení v zahradách a polích v lokalitě B-6 při ulici Turistické a Vycházkové a vypuštění územní rezervy pro bydlení pod ulicí V Újezdech B-7. | 13 |
| 14 | <input checked="" type="checkbox"/> Požadujeme zachovat stávající stabilizovanou plochu vysazeného a vzrostlého biokoridoru kolem Medláneckého potoka jako plochu Územního systému ekologické stability (ÚSES) – biokoridor - a dle reálného stavu masivních výsadeb kolem polní cesty na pozemku p. č. 1818 v k. ú. Medlánky vymezit plochu krajinné zeleně K. | 14 |
| 15 | <input type="checkbox"/> Požadujeme v rámci katastru Medlánek vyčlenit funkční plochy na městských pozemcích pro domov pro seniory, sběrné středisko separovaného odpadu, školství a sport. | 15 |
| 16 | <input type="checkbox"/> Požadujeme změnit pobytovou louku kolem tzv. Žebětínské cesty v prodloužení ulice Žebětínek (p. č. 1811 v k. ú. Medlánky) ze zemědělské plochy A na plochu krajinné zeleně K. | 16 |
| 17 | <input checked="" type="checkbox"/> Požadujeme zachovat stávající prostup územím mezi ulicemi Turistickou a Vycházkovou a pozemky p. č. 1033/1 a 1033/12 v k. ú. Medlánky definovat dle reálného stavu jako zeleň Z, tzn. neměnit na zahrady I. | 17 |

- 18 Požadujeme plochu vedle stromové kaple na pozemku p. č. 1353 v k. ú. Medlánky vymezit pro vzpomínkový háj s možností pohřbívání ke kořenům jako plochu V/x/h. 18
- 19 Požadujeme změnit pozemky dostupné jen cestou kolem medláneckého rybníka (p. č. 994/1, 1000/11 a další související pozemky v k. ú. Medlánky, které byly dříve plochami H) z ploch bydlení B na plochy zeleně Z nebo K nebo plochy vodní a vodohospodářské H, jak je tomu dosud. 19
- 20 Požadujeme plochu části městských pozemků při ul. Rysova p. č. 985/1 a 985/19 v k. ú. Medlánky, kde se nachází zahrada MŠ a veřejná zeleň, ponechat jako plochy zeleně Z; v případě trvání požadavku na doplnění zástavby změnit na plochu veřejné vybavenosti V pro možnost vybudování domova pro seniory. 20
- 21 Požadujeme změnit pozemky plánované historicky jako rezerva pro novou radnici u kruhového objezdu (p. č. 985/21 a přiléhající části pozemků p. č. 985/1 a 985/2 v k. ú. Medlánky) z plochy bydlení B/r2 na plochu veřejné vybavenosti V/r2). 21
- 22 Požadujeme plochu mezi městským bytovým domem Jabloňová 22-28 a ulicí Kuřímskou ponechat plochy dle stávajícího ÚP jako zeleň Z, tzn. neměnit na bydlení B. 22
- 23 V lokalitě Technoparku v rozvojové ploše Me-1 požadujeme zredukovat navrhované plochy bydlení za parkem ve prospěch ploch zeleně, a to alespoň v rozsahu, jak s nimi počítal stávající územní plán, požadujeme v souladu se stávajícím ÚP zachovat pruh zeleně pro rozšíření Zámeckého parku směrem k budoucí zastávce tramvaje a dále jej prodloužit podél budoucí tramvajové trati Me/31 celou lokalitou Technoparku a v jejím sousedství vést plochu pro vybudování stezky pro pěší a cyklisty pro zajištění prostupnosti území z Medlánek do Králova Pole. 23
- 24 V lokalitě Technoparku v rozvojové ploše Me-1 dále požadujeme navýšení ploch zeleně alespoň na úroveň stávajícího ÚP, dále požadujeme v části této lokality blíže k Medláncům pamatovat i na veřejnou vybavenost v podobě školství, hřišť a sportovišť, aby noví obyvatelé i zaměstnanci nezhoršili již tak nedostatečnou kapacitu stávající veřejné vybavenosti v Medláncích (MŠ, ZŠ, centrum volného času, dětská hřiště, sportoviště). Požadujeme v dostupné vzdálenosti od ZŠ plochu pro sport S pro vybudování tělocvičny či malé sportovní haly, kterou by mohly využívat na tělocvik i děti základní školy, jejíž tělocvična je za hranou kapacity a brání případnému navýšení počtu žáků. 24
- 25 Požadujeme zahrnout cyklostezku spojující Technopark a Průmyslovou zónu v Kuřimi kolem kasáren v Řečkovících, Ivanovice a Českou. 25
- 26 Požadujeme respektovat reálný stav využití území a v lokalitě Zámeckého parku vymezit plochy zastavěné rodinnými domy jako plochy bydlení B/r1 a plochu pod zámekem jako plochu smíšenou obytnou C a v lokalitě Medláneckého kopce a jeho úpatí vymezit plochy zahrad I. 26

Dále doplňuji:

Statutární město Brno
Magistrát města Brna

MMB/0249176/2020

listy: 1 přílohy:

druh:



mmb1es7738f3ac Doručeno: 18.06.2020

Co se týká odůvodnění mé připomínky/námítky, plně odkazuji na stanovisko MČ Brno-Medlánky k Návrhu Územního plánu města Brna.

V Brně dne 16.6.2020

Podpis .



MMB/0249176/2020

Námítka č.1

Výrok:

Námítce se vyhovuje částečně.

Odůvodnění:

Předmětné území Medlánek má být dle dohody o vypořádání stanoviska Ministerstva životního prostředí (MŽP ČR) ke Konceptu ÚPmB ze dne 22.6.2017 z hlediska záboru ZPF řešeno dle varianty II. Konceptu ÚPmB s požadavkem na převedení rozvojové lokality Me-7 v rozsahu var. I Konceptu ÚPmB do územní rezervy pro bydlení (v Návrhu ÚPmB územní rezerva B-6) a dle podnětu samosprávy rozvojovou lokalitu Me-8 východně od komunikačního propojení řešit v rozsahu dle var. III (v Návrhu ÚPmB rozvojová lokalita Me-4) a západně od komunikačního propojení zařadit do územní rezervy pro bydlení v rozsahu dle var. II. (v Návrhu ÚPmB část územní rezervy B-7). V bezprostředním okolí měla být navazující rozvojová lokalita v MČ Brno-Řečkovice a Mokrá hora R-3 řešena obdobným způsobem - východně od komunikačního propojení rozvoj území dle var. III Konceptu ÚPmB (v Návrhu ÚPmB rozvojová lokalita R-3), západně od komunikace územní rezerva pro bydlení v rozsahu dle var. II. (v Návrhu ÚPmB část územní rezervy B-7). Tato dohodnutá řešení jsou součástí Pokynů pro vypracování Návrhu ÚPmB, které schválilo Zastupitelstvo města Brna usnesením č. ZM7/3871 na zasedání konaném dne 19. 6. 2018 (dále jen "Pokyny"). Návrhem ÚPmB jsou tak v daném území zcela naplněny Pokyny pro vypracování Návrhu ÚPmB a dotčený orgán MŽP ČR v této fázi pořizované dokumentace plně souhlasí s předloženým řešením Návrhu ÚPmB z hlediska záboru ZPF v k.ú. Medlánský, a proto není důvodné předmětné řešení měnit.

Uvádíme také, že územní rozvoj v ose Medlánský – Řečkovice – Ivanovice vyplývá ze Zadání, které je tímto způsobem konzistentně naplňováno. Tento rozvoj souvisí s trasováním D43 a předmětné územní rezervy bude možné aktivovat (převést do návrhu) pouze v případě, že bude na úrovni ZÚR JMK rozhodnuto o výsledné variantě řešení D43 na území města. Při návrhu řešení pak musí být zohledněny a zapracovány i případné další dopady a souvislosti, které nyní nelze dopředu předjímat.

Ovšem je nutné uvést, že v k.ú. Medlánský téměř nedochází v Návrhu ÚPmB k vymezení nových zastavitelných (návrhových) ploch oproti platnému ÚPmB, vyjma zastavitelných ploch na východní straně prodloužené ulice V Újezdech.

Nicméně na základě rozhodnutí Rady města Brna (RMB), které přijala na schůzi RMB č.R8/127 zahájené dne 20.1.2021 s pokračováním dne 25.1.2021, uplatnil určený zastupitel, radní pro územní plánování RNDr. Filip Chvátal, PhD. u pořizovatele připravovaného Územního plánu města Brna – Odboru územního plánování a rozvoje MMB, ve smyslu § 53 odst. (1) zákona č. 183/2006 sb., o územním plánování a stavebním řádu, ve znění pozdějších předpisů, podnět, aby vyhodnocení výsledků projednání dokončil v souladu s doporučením RMB. RMB doporučila řešení u problematických oblastí rozvoje města stěžejního charakteru.

U předmětné územní rezervy B-6 a B-7 následujícím způsobem:

„Vzhledem k tomu, že došlo na úrovni ZÚR JMK k rozhodnutí o umístění koridoru komunikace R-43 na území města Brna, je možné učinit rozhodnutí a aktivovat územní rezervy, tj. územní rezervy převést zpět do zastavitelných ploch dle projednané a vybrané varianty Konceptu ÚPmB či dílčích úprav. Aktivaci územních rezerv převedením do zastavitelných ploch však nelze v úpravě Návrhu ÚPmB před opakovaným veřejným projednáním doporučit, ale až po první aktualizaci nového ÚPmB v rámci Zprávy o uplatňování ÚPmB, případně samostatnou změnou nového ÚPmB. V Návrhu ÚPmB by tak byly územní rezervy ponechány vyjma těch, kde je na základě výsledků projednání doporučeno jejich vypuštění (např. právě předmětná B-6 a B-7)“.

Na základě výše uvedeného pořizovatel dává pokyn územní rezervu B-6 a B-7 z návrhu ÚPmB vypustit v souladu s podnětem určeného zastupitele.

Věcná podstata způsobů vypořádání předmětného podání zůstává nadále relevantní, přestože návrh nového územního plánu města Brna prošel přepracováním s ohledem na Pokyny ZMB z roku 2022 a byl uveden do jednotného standardu ÚPD dle stavebního zákona a jeho prováděcích předpisů. Výše uvedené texty je tedy nutno chápat také ve smyslu těchto úprav.

Námítka č.2

Výrok:

Námítce se vyhovuje částečně.

Odůvodnění:

Tangenciální propojení městských částí Brno-Komín a Brno - Bystrc s MČ Brno-Medlánky je dlouhodobě sledované už v platném ÚPmB, pro které je zde vymezena plocha komunikací a prostranství místního významu s navazující plochou krajinné zeleně pro možnost umístění stromořadí či jiného krajinného prvku v rekreačně využívaném území. V Návrhu nového ÚPmB se rovněž v kontinuitě se stávajícím ÚPmB vymezuje plocha veřejného prostranství, která kopíruje stávající zpevněnou cestu vedoucí přes předmětné území (agreguje částečně i návrhovou plochu krajinné zeleně KV ze stávajícího ÚPmB, což je dáno měřítkem nového ÚPmB) a která vytváří podmínky pro žádoucí prostupnost územím. Z hlediska koncepce uspořádání dopravy slouží tato plocha pro vedení samostatné cyklotrasy. Zajišťuje dopravní obsluhu pro rozvojovou část brněnské ZOO ze strany Brna-Bystrce a stabilizovaného areálu Pily ČR, dále pak stabilizovaného areálu Policie ČR a medláneckého letiště ze strany Brna-Medlánek. Převážná část území je však určena pro nestavební využití, které negeneruje dopravní zatížení. Koridor již v současné době plní funkci obsluhy navazujících pozemků a jeho vymezení je nezbytné. Jeho šířka neznamená „výstavbu“ komunikace v celé šíři, ale umožňuje „kultivaci“ nevyhovujícího stavu a doplnění např. oboustranného stromořadí a zvýšení kvality prostupnosti pro pěší a cyklisty. To, jakým způsobem bude upraven provoz na tomto propojení nebo případně rozdělení na provozně nezávislé úseky není předmětem řešení územního plánu, ale úpravy organizace dopravy, která stanoví podmínky provozu, případně zamezí průjezdu nebo omezí některé nežádoucí pohyby.

Na základě rozhodnutí Rady města Brna (RMB) konané na schůzi RMB č.R8/127 zahájené dne 20.1.2021 s pokračováním dne 25.1.2021, uplatnil určený zastupitel, radní pro územní plánování RNDr. Filip Chvátal, PhD. u pořizovatele připravovaného Územního plánu města Brna – Odboru územního plánování a rozvoje MMB, ve smyslu § 53 odst. (1) zákona č. 183/2006 sb., o územním plánování a stavebním řádu, ve znění pozdějších předpisů, podnět, aby vyhodnocení výsledků projednání dokončil v souladu s doporučením RMB. Co se týče problematické oblasti rozvoje města RMB doporučila komunikační propojení Komín - Medlánky řešit jako návrhovou plochu veřejného prostranství O s tím, že část tohoto koridoru v prostoru od odbočky k rozvojové ploše ZOO k areálu Policie ČR bude stabilizován v rozsahu platného ÚPmB (bez integrace plochy zeleně).

Věcná podstata způsobů vypořádání předmětného podání zůstává nadále relevantní, přestože návrh nového územního plánu města Brna prošel přepracováním s ohledem na Pokyny ZMB z roku 2022 a byl uveden do jednotného standardu ÚPD dle stavebního zákona a jeho prováděcích předpisů. Výše uvedené texty je tedy nutno chápat také ve smyslu těchto úprav.

Pro úplnost doplňujeme, že na základě Pokynu č. 6) "Důkladné opakované posouzení připomínek městských částí z veřejného projednání" Zastupitelstva města Brna ze dne 21.06.2022, došlo v území kolem areálu bývalého JZD k úpravě návrhu spočívající v zapracování řešení dle ÚS Komín, Palcary - jih (Ing.arch. Jenčková, 08/2022). V území jsou nově vymezeny plochy smíšené obytné všeobecné, plochy občanského vybavení veřejného a s tím spojené upravené vedení dopravní infrastruktury.

Námítka č.3

Výrok:

Námítce se nevyhovuje.

Odůvodnění:

V rámci podání je vysloven požadavek na vypuštění komunikačního propojení mezi Medládkami a Ivanovicemi, od ulice V Újezdech, označeným ve výkrese 2.2 jako R/1.

Vyhodnocení z r. 2020:

„Záměr R/1 má přímou souvislost s rozvojem MČ Brno-Řečkovice a MČ Brno-Ivanovice a tento záměr nelze vypustit, ale jeho podoba dozná změn.

V upraveném návrhu budou doplněny plochy rozvoje na k.ú. Ivanovice a záměr R/1 nebude propojován na k.ú. Medládky a bude veden v koridoru ulice Terezy Novákové (záměr R/31).“

Pro dokladování transparentnosti procesu vyhodnocení podání a pro úplnost uvádíme, že v předmětném území došlo ke změně. Ve výsledném řešení Návrhu nového ÚPmB byla poloha záměru R/1 upravena a záměr je připojen na ulici Žilkovu v MČ Brno-Řečkovice a Mokrý Hora. S územím MČ Brno-Medládky není propojen.

Tato změna však nemá vliv na podstatu vyhodnocení požadavku podatele.

Věcná podstata způsobů vypořádání předmětného podání zůstává nadále relevantní, přestože návrh nového územního plánu města Brna prošel přepracováním s ohledem na Pokyny ZMB z roku 2022 a byl uveden do jednotného standardu ÚPD dle stavebního zákona a jeho prováděcích předpisů. Výše uvedené texty je tedy nutno chápat také ve smyslu těchto úprav.

Námitka č.4

Výrok:

Námitce se vyhovuje částečně.

Odůvodnění:

V rámci podání je požadováno vypuštění plánované komunikace mezi Technologickým parkem (ul. Purkyňovou a ulicí Hudcovou, ústící naproti ZŠ (záměr Me/1).

Pro dokladování transparentnosti procesu vyhodnocení podání je uvedeno také mezitímní vyhodnocení z r. 2020:

Požadavku nebylo v roce 2020 vyhověno, protože: „ÚPmB vymezuje doplnění komunikaci sběrného významu Me/1 z ul. Purkyňova do ul. Hudcova, která je nezbytná pro rozvoj lokality Technologický park Me-1. Společně s další komunikační sítí v navazujícím území doplňuje dopravní skelet pro odvedení dopravy z této části území.“

Konečné vyhodnocení podání se vztahuje k výslednému řešení Návrhu nového ÚPmB:

Návrh Územního plánu města Brna pro opakované veřejné projednání (06/2021) byl upraven. Záměr Me/1 byl přetrasován do souběžné polohy s ulicí Hradeckou. Do ulice Hudcovy naproti ZŠ tedy není připojen.

Tímto je požadavek zohledněn.

Pro úplnost doplňujeme, že ačkoli byla sběrná komunikace Me/1 vypuštěna, zůstává navržena místní komunikace v rámci plochy veřejného prostranství.

Věcná podstata způsobů vypořádání předmětného podání zůstává nadále relevantní, přestože návrh nového územního plánu města Brna prošel přepracováním s ohledem na Pokyny ZMB z roku 2022 a byl uveden do jednotného standardu ÚPD dle stavebního zákona a jeho prováděcích předpisů. Výše uvedené texty je tedy nutno chápat také ve smyslu těchto úprav.

Námitka č.5

Výrok:

Námitce se nevyhovuje.

Odůvodnění:

Návrh ÚPmB (6/2020) vymezil O-6 jako územní rezervu k prověření možnosti napojení lokality bydlení vymezené v územní rezervě B-6 na komunikační síť ve směru Medládky (Technologický park) - Hudcova - Řečkovice - Ivanovice tak, aby byl přiměřeně doplněn

chybějící dopravní skelet, přičemž je možné aktivovat územní rezervu pouze v případě, že bude na úrovni ZÚR JMK rozhodnuto o trasování D43 na území města Brna.

Nicméně na základě rozhodnutí Rady města Brna (RMB), které přijala na schůzi RMB č.R8/127 zahájené dne 20.1.2021 s pokračováním dne 25.1.2021, uplatnil určený zastupitel, radní pro územní plánování RNDr. Filip Chvátal, PhD. u pořizovatele připravovaného Územního plánu města Brna – Odboru územního plánování a rozvoje MMB, ve smyslu § 53 odst. (1) zákona č. 183/2006 sb., o územním plánování a stavebním řádu, ve znění pozdějších předpisů, podnět, aby vyhodnocení výsledků projednání dokončil v souladu s doporučením RMB. RMB doporučila řešení u problematických oblastí rozvoje města stěžejního charakteru. u předmětné územní rezervy O-6 následujícím způsobem:

„Vzhledem k tomu, že došlo na úrovni ZÚR JMK k rozhodnutí o umístění koridoru komunikace R-43 (S43) na území města Brna, je možné učinit rozhodnutí a aktivovat územní rezervy tj. územní rezervy převést zpět do zastavitelných ploch dle projednané a vybrané varianty Konceptu ÚPmB či dílčích úprav. Aktivaci územních rezerv převedením do zastavitelných ploch však nelze v úpravě Návrhu ÚPmB před opakovaným veřejným projednáním doporučit, ale až po první aktualizaci nového ÚPmB v rámci Zprávy o uplatňování ÚPmB, případně samostatnou změnou nového ÚPmB. V Návrhu ÚPmB by tak byly územní rezervy ponechány vyjma těch, kde je na základě výsledků projednání doporučeno jejich vypuštění.

Vzhledem k nesouhlasu s původním vedením územní rezervy O-5 a výše uvedenému doporučení RMB na vypuštění koridoru územní rezervy O-6 a O-5 centrem Medlánek byla následně naznačena možnost změny jejího trasování. Jejich úpravu však nebylo možné z časových důvodů prověřit v potřebné podrobnosti a s podrobnějším vyhodnocením dopadů a vlivů na území.

Aby bylo možné podrobněji prověřit toto území jednak z hlediska koncepce dopravy (Odboru dopravy MMB) a z hlediska územních dopadů (Odboru územního plánování a rozvoje MMB), bylo z pozice pořizovatele rozhodnuto o potřebě jejího dalšího vymezení.

Z tohoto důvodu bude územní rezerva O-6 v Návrhu ponechána beze změny a územní rezerva O-5 bude upravena do koridoru v návaznosti od územní rezervy O-6 po propojení se záměrem R/1.

Závěrem uvádíme, že vzhledem k tomu, že se jedná pouze o územní rezervy, tak aktuálně nedochází k žádné změně ÚPmB v souvislosti s těmito dopravními koridory. Po zpracování podrobnějších prověřovacích studiích budou vyhodnoceny dopady do území a až následně na základě doporučení bude rozhodnuto o těchto územních rezervách a případném konkrétním vedení tohoto komunikačního propojení.

Věcná podstata způsobů vypořádání předmětného podání zůstává nadále relevantní, přestože návrh nového územního plánu města Brna prošel přepracováním s ohledem na Pokyny ZMB z roku 2022 a byl uveden do jednotného standardu ÚPD dle stavebního zákona a jeho prováděcích předpisů. Výše uvedené texty je tedy nutno chápat také ve smyslu těchto úprav.

Námítka č.6

Výrok:

Námítce se vyhovuje částečně.

Odůvodnění:

Návrh ÚPmB (6/2020) vymezil O-5 centrem Medlánek jako územní rezervu k prověření možnosti napojení lokality bydlení vymezené v územní rezervě B-6 na komunikační síť ve směru Medlánský park (Technologický park) - Hudcova - Řečkovice - Ivanovice tak, aby byl přiměřeně doplněn chybějící dopravní skelet.

Dále viz odůvodnění námítky č.5

Věcná podstata způsobů vypořádání předmětného podání zůstává nadále relevantní, přestože návrh nového územního plánu města Brna prošel přepracováním s ohledem na Pokyny ZMB z roku 2022 a byl uveden do jednotného standardu ÚPD dle stavebního zákona a jeho prováděcích předpisů. Výše uvedené texty je tedy nutno chápat také ve smyslu těchto úprav.

Námítka č.7

Výrok:

Námítce se vyhovuje.

Odůvodnění:

V rámci podání je požadováno zrušení dopravního propojení mezi ulicemi V Újezdech a K Babě v rozvojové ploše Me-3.

Původní vyhodnocení z r. 2020:

„Komunikace v ulici V Újezdech je vymezena plochou dopravní infrastruktury D, komunikace v ulici K Babě je vyznačeno plochou veřejného prostranství. Rozvojová lokalita Me-3 není s ulicí V Újezdech přímo propojena. Přímé propojení je možné v rámci obecných podmínek využití území, ovšem vzhledem k realizované zástavbě je obtížně realizovatelné a nevhodné. V rámci prostupnosti území je vhodné do karty lokality doplnit podmínku propojení pouze pro pěší a cyklisty.“

Pro dokladování transparentnosti procesu vyhodnocení podání a pro úplnost uvádíme, že v předmětném území došlo ke změně. Ve výsledném řešení Návrhu nového ÚPmB byla poloha záměru R/1 upravena a na k.ú. Medlánky již není vymezen. Komunikace v ulici V Újezdech již není vymezena plochou dopravní infrastruktury D, ale plochou veřejných prostranství. V kartě rozvojové lokality Me-3 je doplněna podmínka zajištění prostupu územím pro pěší a cyklisty.

Tato změna však nemá vliv na podstatu původního vyhodnocení podání.

Věcná podstata způsobů vypořádání předmětného podání zůstává nadále relevantní, přestože návrh nového územního plánu města Brna prošel přepracováním s ohledem na Pokyny ZMB z roku 2022 a byl uveden do jednotného standardu ÚPD dle stavebního zákona a jeho prováděcích předpisů. Výše uvedené texty je tedy nutno chápat také ve smyslu těchto úprav.

Námítka č.8

Výrok:

Námítce se vyhovuje částečně.

Odůvodnění:

Podatel požaduje změnit plánovanou výstavbu na polích mezi Medládkami, Řečkovice a Ivanovicemi (rozvojové lokality R-3 a Me-4) výhradně na méně intenzivní nízkopodlažní zástavbu, případně požaduje významné rozšíření ploch zeleně.

Rozvojová lokalita Me-4 bude na základě doporučení samosprávy města k vypořádání námitek a připomínek doručených k projednanému Návrhu nového ÚP upravena následovně: Návrhové stavební plochy bydlení (B) a smíšená obytná (C) budou vymezeny jako plocha zemědělská (A). Zůstane tak zachováno stávající funkční využití dle platného ÚPmB – pro zemědělský půdní fond. Původně vymezená plocha městské zeleně pro nový park nebude vymezena. Rozvojová lokalita Me-4 bude zredukována a zůstane pouze jižní část s návrhovými plochami pro veřejnou vybavenost (V).

Rozvojová lokalita R-3 měla původně zůstat bez úprav. Věcný obsah námítky k rozvojové lokalitě R-3 byl však uplatněn opakovaně při 1. opakovaném veřejném projednání. Podnět na změnu regulativu u předmětné plochy B/k3 na B/r2 podala mimo jiné MČ Brno-Řečkovice a Mokrý Hora. Určený zastupitel RNDr. Filip Chváta, PhD. dle § 53 odst. (1) stavebního zákona uplatnil v procesu vyhodnocování výsledků projednání dopisem č.j. MMB/0477610/2021 ze dne 13.9.2021 na základě doporučení RMB R8/168 konané dne 1.9.2021 podnět na zohlednění místních zájmů MČ Brno-Řečkovice a Mokrý Hora a to u plochy bydlení v lokalitě Díly (mezi areálem kasáren a zástavbou v ul. Žilkova) snížit výšku zástavby na 2; tj. na místo uvedené B/k3 změnit regulativ na B/r2. Městské části jsou dle Statutu města Brna oprávněny uplatňovat právo na místní samosprávu ve specifickém režimu prostřednictvím vyjádření k projednávaným územně plánovacím dokumentacím.

Na základě výsledků projednání byly místní zájmy městské části Brno-Řečkovice zohledněny a Návrh pro druhé veřejné opakované projednání bude upraven (u předmětné plochy dojde

ke změně regulativu z B/k3 na B/r2 a k vymezení plochy smíšené obytné C/k3 podél budoucí městské třídy). Touto úpravou je částečně reagováno také na požadavek podatele.

V rámci předmětné lokality je v aktuálním návrhu ÚPmB samostatně vymezena jedna plocha městské zeleně a o dalších se neuvažuje. Platí však to, že u ploch bydlení i ploch smíšených obytných je dle regulativu povinnost dodržet minimální plochu zeleně v rozsahu 30 % pro disponibilní pozemky stavebního záměru. Zeleň tedy musí být, jak požaduje podatel, výraznou součástí ploch C.

Věcná podstata způsobů vypořádání předmětného podání zůstává nadále relevantní, přestože návrh nového územního plánu města Brna prošel přepracováním s ohledem na Pokyny ZMB z roku 2022 a byl uveden do jednotného standardu ÚPD dle stavebního zákona a jeho prováděcích předpisů. Výše uvedené texty je tedy nutno chápat také ve smyslu těchto úprav.

Námítka č.9

Výrok:

Námítce se vyhovuje.

Odůvodnění:

Plochy pro veřejnou vybavenost v rozvojové lokalitě Me-4 jsou určeny pro výstavbu MŠ. V dotčeném území se vyskytují převážně plochy bydlení. Rozvojová lokalita proto řeší doplnění ploch veřejné vybavenosti na severním okraji MČ Medlánky, které navážou na přírodně rekreační území kolem Medláneckého rybníka. MČ Medlánky dlouhodobě postrádá novou mateřskou školu, část plochy pro veřejnou vybavenost je proto vhodné využít právě tímto účelem. Z toho důvodu je vhodné ponechat pro ni vymezené plochy.

Věcná podstata způsobů vypořádání předmětného podání se mění, a to i ve vazbě na skutečnost, že návrh nového územního plánu města Brna prošel přepracováním s ohledem na Pokyny ZMB z roku 2022 a byl uveden do jednotného standardu ÚPD dle stavebního zákona a jeho prováděcích předpisů, tj. výše uvedené texty je nutno chápat ve smyslu těchto úprav.

Vyhodnocení se mění takto:

V daném území došlo na základě nového požadavku místní samosprávy městské části Brno-Medlánky k úpravě návrhu spočívající v úpravě rozsahu vymezené rozvojové lokality Me-4. Rozvojová lokalita byla redukována a mezi poldrem a veřejným prostranstvím – pokračování ul. Nadační byla ponechána plocha zeleně; z tohoto důvodu je možné námítce vyhovět.

Námítka č.10

Výrok:

Námítce se nevyhovuje.

Odůvodnění:

Požadujete pro rozvojovou lokalitu Me-4 podmínku prověření územní studií. Jako důvod uvádíte především prostup do sousedících rekreačních a sportovních oblastí.

Podmínka tohoto prostupu je uvedena v kartě lokalit, nemůže být tedy opomenuta. Územní studie se předepisuje zpravidla ve větších rozvojových plochách pro řešení vybraných problémů, případně pro variantní řešení. Na své náklady může územní studii zpracovat také ten, který změnu v území inicioval a realizuje ji. Plocha této lokality je však pro zadání samostatné územní studie příliš malá a okruh problémů příliš omezený na to, aby se nová výstavba ÚS podmiňovala.

Rozsah rozvojové lokality Me-4 byl oproti původnímu návrhu podstatně zmenšen.

Věcná podstata způsobů vypořádání předmětného podání zůstává nadále relevantní, přestože návrh nového územního plánu města Brna prošel přepracováním s ohledem na Pokyny ZMB z roku 2022 a byl uveden do jednotného standardu ÚPD dle stavebního zákona a jeho prováděcích předpisů. Výše uvedené texty je tedy nutno chápat také ve smyslu těchto úprav.

Námitka č.11

Výrok:

Námitce se nevyhovuje.

Odůvodnění:

Pro lokalitu R-8 požadujete zásadní snížení intenzity využití území. Uprostřed stabilizovaných ploch pro bydlení se nachází zahrádkářská kolonie, nevyužívané objekty a výšková stavba bývalé Geofyziky.

Návrh nového ÚP počítá s využitím zahrádek pro plochu veřejné městské zeleně, která může plnit i funkci veřejného prostranství. Zbytek ploch je určený pro bydlení nebo jako plocha smíšená obytná s volnou zástavbou s výškovou úrovní v/3 (6-16 m). Toto je nejnižší možná výšková úroveň vhodná pro městskou zástavbu, obytná sídliště a areály. Nižší zástavba s nižší intenzitou osídlení 1 nebo 2 je vhodná pro rezidenční nízkopodlažní zástavbu, tedy samostatné nebo řadové rodinné domy. Nově navrhovaná zástavba bude navazovat svým charakterem spíše na zástavbu mezi ulicemi Podpěrova a Jabloňová také s výškovou úrovní v3. Větší výšková úroveň v/5 je navržena pouze pro stávající výškovou budovu Geofyziky. Snižování výškové úrovně zástavby pod úroveň 3 a s tím snižování intenzity využití území není možné. Výšková úroveň 3 je pro volnou bytovou zástavbu nejnižší možná, nižší zástavba rodinnými domy (rezidenční zástavba) v lokalitě není vhodná.

Věcná podstata způsobů vypořádání předmětného podání zůstává nadále relevantní, přestože návrh nového územního plánu města Brna prošel přepracováním s ohledem na Pokyny ZMB z roku 2022 a byl uveden do jednotného standardu ÚPD dle stavebního zákona a jeho prováděcích předpisů. Výše uvedené texty je tedy nutno chápat také ve smyslu těchto úprav.

Námitka č.12

Výrok:

Námitce se nevyhovuje.

Odůvodnění:

V rámci námítky je požadavek na vymezení propojení ulice Renčovy a Terezy Novákové formou veřejně prospěšných staveb.

Ve výkresu 2.2 Souhrnný výkres dopravy a 3.0 Veřejně prospěšných staveb jsou vymezeny plochou dopravní infrastruktury D prvky systému komunikací, tvořící základní komunikační systém města Brna (komunikace sběrné, nadsběrné, rychlostní a dálnice).

Komunikace, které jsou vymezeny plochou veřejných prostranství jsou součástí místní sítě a zajišťují doplňkové propojení v rámci městské části. Tímto způsobem je vyznačeno i propojení Renčova – Terezy Novákové.

Z hlediska nastavených principů vyznačení prvků (viz výše) nelze požadavku na doplnění vymezení propojení Renčova – Terezy Novákové ve výkresu 2.2 a 3.0 vyhovět, protože se jedná především o síť obslužných komunikací vymezených plochou veřejných prostranství.

Věcná podstata způsobů vypořádání předmětného podání zůstává nadále relevantní, přestože návrh nového územního plánu města Brna prošel přepracováním s ohledem na Pokyny ZMB z roku 2022 a byl uveden do jednotného standardu ÚPD dle stavebního zákona a jeho prováděcích předpisů. Výše uvedené texty je tedy nutno chápat také ve smyslu těchto úprav.

Námitka č.13

Výrok:

Námitce se vyhovuje.

Odůvodnění:

Předmětem námítky je požadavek na vypuštění územních rezerv pro bydlení B-6 a B-7.

Předmětné území Medlánek má být dle dohody o vypořádání stanoviska Ministerstva životního prostředí (MŽP ČR) ke Konceptu ÚPmB ze dne 22.6.2017 z hlediska záboru ZPF řešeno dle varianty II. Konceptu ÚPmB s požadavkem na převedení rozvojové lokality Me-7 v rozsahu var. I Konceptu ÚPmB do územní rezervy pro bydlení (v Návrhu ÚPmB územní rezerva B-6)

a dle podnětu samosprávy rozvojem lokalitu Me-8 východně od komunikačního propojení řešit v rozsahu dle var. III (v Návrhu ÚPmB rozvojová lokalita Me-4) a západně od komunikačního propojení zařadit do územní rezervy pro bydlení v rozsahu dle var. II. (v Návrhu ÚPmB část územní rezervy B-7). V bezprostředním okolí měla být navazující rozvojová lokalita v MČ Brno-Řečkovice a Mokrá hora R-3 řešena obdobným způsobem - východně od komunikačního propojení rozvoj území dle var. III Konceptu ÚPmB (v Návrhu ÚPmB rozvojová lokalita R-3), západně od komunikace územní rezerva pro bydlení v rozsahu dle var. II. (v Návrhu ÚPmB část územní rezervy B-7). Tato dohodnutá řešení jsou součástí Pokynů pro vypracování Návrhu ÚPmB, které schválilo Zastupitelstvo města Brna usnesením č. ZM7/3871 na zasedání konaném dne 19. 6. 2018 (dále jen "Pokyny"). Návrhem ÚPmB jsou tak v daném území zcela naplněny Pokyny pro vypracování Návrhu ÚPmB a dotčený orgán MŽP ČR v této fázi pořizované dokumentace plně souhlasí s předloženým řešením Návrhu ÚPmB z hlediska záboru ZPF v k.ú. Medlánky, a proto není důvodné předmětné řešení měnit.

Uvádíme také, že územní rozvoj v ose Medlánky – Řečkovice – Ivanovice vyplývá ze Zadání, které je tímto způsobem konzistentně naplňováno. Tento rozvoj souvisí s trasováním D43 a předmětné územní rezervy bude možné aktivovat (převést do návrhu) pouze v případě, že bude na úrovni ZÚR JMK rozhodnuto o výsledné variantě řešení D43 na území města. Při návrhu řešení pak musí být zohledněny a zapracovány i případné další dopady a souvislosti, které nyní nelze dopředu předjímat.

Ovšem je nutné uvést, že v k.ú. Medlánky téměř nedochází v Návrhu ÚPmB k vymezení nových zastavitelných (návrhových) ploch oproti platnému ÚPmB, vyjma zastavitelných ploch na východní straně prodloužené ulice V Újezdech.

Nicméně na základě rozhodnutí Rady města Brna (RMB), které přijala na schůzi RMB č. R8/127 zahájené dne 20.1.2021 s pokračováním dne 25.1.2021, uplatnil určený zastupitel, radní pro územní plánování RNDr. Filip Chváta, PhD. u pořizovatele připravovaného Územního plánu města Brna – Odboru územního plánování a rozvoje MMB, ve smyslu § 53 odst. (1) zákona č. 183/2006 sb., o územním plánování a stavebním řádu, ve znění pozdějších předpisů, podnět, aby vyhodnocení výsledků projednání dokončil v souladu s doporučením RMB. RMB doporučila řešení u problematických oblastí rozvoje města stěžejního charakteru. u předmětné územní rezervy B-6 a B-7 následujícím způsobem:

„Vzhledem k tomu, že došlo na úrovni ZÚR JMK k rozhodnutí o umístění koridoru komunikace R-43 na území města Brna, je možné učinit rozhodnutí a aktivovat územní rezervy tj. územní rezervy převést zpět do zastavitelných ploch dle projednané a vybrané varianty Konceptu ÚPmB či dílčích úprav. Aktivaci územních rezerv převedením do zastavitelných ploch však nelze v úpravě Návrhu ÚPmB před opakovaným veřejným projednáním doporučit, ale až po první aktualizaci nového ÚPmB v rámci Zprávy o uplatňování ÚPmB, případně samostatnou změnou nového ÚPmB. V Návrhu ÚPmB by tak byly územní rezervy ponechány vyjma těch, kde je na základě výsledků projednání doporučeno jejich vypuštění.

Na základě výše uvedeného pořizovatel dává pokyn územní rezervu B-6 a B-7 z návrhu ÚPmB vypustit v souladu s podnětem určeného zastupitele.

Věcná podstata způsobů vypořádání předmětného podání zůstává nadále relevantní, přestože návrh nového územního plánu města Brna prošel přepracováním s ohledem na Pokyny ZMB z roku 2022 a byl uveden do jednotného standardu ÚPD dle stavebního zákona a jeho prováděcích předpisů. Výše uvedené texty je tedy nutno chápat také ve smyslu těchto úprav.

Námítka č.14

Výrok:

Námítce se nevyhovuje.

Odůvodnění:

Vymezení územního systému ekologické stability (ÚSES) je v Návrhu ÚPmB v souladu s odborným oborovým dokumentem – plánem ÚSES, který je nezbytným podkladem pro vymezení ÚSES v ÚPD. Dle plánu ÚSES jsou v předmětné lokalitě vymezeny interakční prvky, které nahrazují lokální biokoridor ve dně údolí Medláneckého potoka nad Medlánkami vymezený v platném ÚPmB. K hlavním důvodům nahrazení předmětného biokoridoru

interakčními prvky patří jeho nízký biogeografický význam bez možnosti začlenění do ucelené hydrofilní větve místního ÚSES s vymezením funkčně odpovídajících biocenter.

Pro informaci uvádíme, že interakční prvek je obecně doplňkovou skladebnou částí lokálního ÚSES, která posiluje interakci ekologicky stabilnějších a méně stabilních ekosystémů, a tím ty méně stabilní pomáhá stabilizovat. Konkrétně zprostředkovává příznivé působení lokálních (místních) biocenter a biokoridorů na okolní, ekologicky méně stabilní krajinu. Skutečnost, že jde o doplňkové skladebné části místního ÚSES, znamená, že představují doplněk k vymezení biocenter a biokoridorů a není až tak podstatná jejich funkce pro ochranu přirozeného genofondu. Vymezování interakčních prvků není na rozdíl od biocenter a biokoridorů nikterak vázáno na biogeografické členění krajiny, a naopak daleko více vychází z aktuálního stavu krajiny. Návrh soustavy interakčních prvků má v zásadě doporučující charakter a nemá zákonnou podporu.

Ve vztahu k územnímu plánu jsou interakční prvky obecně "podměrečnou" kategorií, tj. takovou kategorií prvků, jejichž vymezení je pod rozlišovací možností územního plánu a povinnost jeho vymezení ani nevyplývá z právních předpisů. Nicméně o existenci interakčních prvků či o existenci jejich návrhu by měl mít zpracovatel územně plánovací dokumentace povědomí, aby svým řešením zbytečně funkční prvky nelikvidoval a u dosud neexistujících či nedostatečně funkčních neznemožnil provedení navržených opatření.

Na základě uvedeného je zřejmý důvod, pro který v dané lokalitě není v Návrhu ÚPmB vymezena a ani není vhodné vymezovat skladebnou část ÚSES – lokální biokoridor. Nicméně zpracovatel svým návrhem – vymezením příslušných ploch návrhové zeleně v předmětné lokalitě zajistil další existenci a funkčnost daných interakčních prvků.

V případě pozemku p.č. 1818 k.ú. Medlánky uvádíme, že by se jeho vymezením jako samostatné plochy krajinné zeleně vytvořila podměrečná plocha, která nemá zákonné ani koncepční opodstatnění, protože předmětné krajinné prvky s ekologicko-stabilizační a také estetickou funkcí v podobě aleje jsou přirozenou součástí mimoprodukčních funkcí zemědělské plochy (viz Odůvodnění Návrhu ÚPmB). Pro informaci ještě uvádíme, že na základě požadavku a dohody s dotčeným orgánem Odborem životního prostředí Magistrátu města Brna, bude do závazné textové části doplněna regulace zajišťující větší a zřejmější ochranu výše uvedených krajinných prvků. V souvislosti s plánovanou budoucí urbanizací území není vymezení ploch krajinné zeleně žádoucí; vymezení těchto ploch má význam ve volné krajině.

Věcná podstata způsobů vypořádání předmětného podání zůstává nadále relevantní, přestože návrh nového územního plánu města Brna prošel přepracováním s ohledem na Pokyny ZMB z roku 2022 a byl uveden do jednotného standardu ÚPD dle stavebního zákona a jeho prováděcích předpisů. Výše uvedené texty je tedy nutno chápat také ve smyslu těchto úprav.

Námítka č.15

Výrok:

Námítce se nevyhovuje.

Odůvodnění:

Objekty a plochy pro plnění funkce veřejné vybavenosti a sportu mohou být připuštěny i v plochách pro bydlení B nebo smíšených obytných C.

Sběrná střediska odpadů nejsou vzhledem ke svému charakteru a rozloze v územním plánu vymezena. Umístění sběrných středisek odpadů statutárního města Brna je přípustné v plochách bydlení, smíšených obytných, komerční vybavenosti, nákupních a zábavních center a zvláštních areálů, výroby a skladování, lehké výroby, podmíněně přípustné v plochách technické infrastruktury, dopravní infrastruktury a na veřejném prostranství, pokud toto umístění nenaruší jejich funkci.

Námítce je vyhověno jiným způsobem.

Věcná podstata způsobů vypořádání předmětného podání zůstává nadále relevantní, přestože návrh nového územního plánu města Brna prošel přepracováním s ohledem na Pokyny ZMB

z roku 2022 a byl uveden do jednotného standardu ÚPD dle stavebního zákona a jeho prováděcích předpisů. Výše uvedené texty je tedy nutno chápat také ve smyslu těchto úprav.

Námítka č.16

Výrok:

Námítce se vyhovuje.

Odůvodnění:

Skutečný způsob využití předmětného pozemku, tj. pobytová louka s ekologickou, komunikační a rekreační funkcí je realizovatelný a přípustný i v rámci plochy zemědělské, a to zejména z důvodu, že plní mimoprodukční funkce zemědělské plochy. Dané využití je také v souladu s § 18 odst. (5) stavebního zákona, jehož záměry Návrh ÚPmB z důvodu veřejného zájmu nevyklučuje.

Nicméně vzhledem k tomu, že je předmětný pozemek ve vlastnictví Statutárního města Brna, jeho grafická čitelnost je v měřítku zpracování nového ÚPmB, skutečné využití nejlépe reflektuje právě plocha krajinné zeleně a pozemek nebude tvořit nesmyslnou enklávu v daném území, protože plynule navazuje na okolní plochy krajinné zeleně, jeví se důvodné změnit pozemek na plochu krajinné zeleně "K".

Věcná podstata způsobů vypořádání předmětného podání zůstává nadále relevantní, přestože návrh nového územního plánu města Brna prošel přepracováním s ohledem na Pokyny ZMB z roku 2022 a byl uveden do jednotného standardu ÚPD dle stavebního zákona a jeho prováděcích předpisů. Výše uvedené texty je tedy nutno chápat také ve smyslu těchto úprav.

Námítka č.17

Výrok:

Námítce se nevyhovuje.

Odůvodnění:

Předmětem námítky je požadavek na zachování stávajícího prostupu územím mezi ul. Turistickou a Vycházkovou a z toho důvodu pozemky parc.č. 1033/1 a 1033/12, k.ú. Medlánky definovat jako zeleň Z, tj. neměnit na plochu zahrádek I. Námítce nelze zcela vyhovět, neboť se jedná o pozemky v soukromém vlastnictví, kdy jeho vlastníci požadují jiné funkční využití, kterému nelze v současné době vyhovět. To však nevyklučuje i v plochách zahrádek zachovat stávajícího prostupu územím, pokud bude na tomto řešení s vlastníkem pozemků nalezena shoda. Pro informaci závěrem uvádíme fakt, že dle obecných podmínek závazné části „Návrhu ÚPmB (2020)“: „Záměry na změny v území musí zachovávat a posilovat prostupnost v území; ve stabilizovaných plochách musí být zachovány pěší trasy zajišťující průchodnost území a přístup k jednotlivým pozemkům. V plochách změn musí být navrhována řešení, která zajistí prostupnost v území, zejména návaznost na zastavěné území či zastavitelné plochy nebo pěší průchodnost do krajiny.“, a dále „Stavby a zařízení dopravní a technické infrastruktury lze umístit ve všech typech ploch s rozdílným způsobem využití. V případě ploch zástavby lze stavby a zařízení dopravní infrastruktury umístit, pokud záměr není zjevně nepřiměřený vůči návazným či dotčeným plochám. V případě volných ploch lze stavby a zařízení dopravní a technické infrastruktury umístit za podmínky minimalizace jejich plošného a prostorového střetu s příslušnou plochou a minimalizace negativního vlivu na funkčnost plochy vyplývající z hlavního využití, pokud není v podmínkách využití typů ploch stanoveno jinak.“, a také „Veřejná prostranství lze umístit ve všech typech ploch s rozdílným způsobem využití.“

Na základě uvedeného je zřejmé, že není nutná požadovaná změna funkčního využití pro zajištění prostupu, která by jako taková měla být zajištěna regulacemi území danými v textové části Návrhu ÚPmB (2020).

Věcná podstata způsobů vypořádání předmětného podání zůstává nadále relevantní, přestože návrh nového územního plánu města Brna prošel přepracováním s ohledem na Pokyny ZMB z roku 2022 a byl uveden do jednotného standardu ÚPD dle stavebního zákona a jeho prováděcích předpisů. Výše uvedené texty je tedy nutno chápat také ve smyslu těchto úprav.

Námitka č.18

Výrok:

Námitce se vyhovuje.

Odůvodnění:

Skutečný stav (stromová kaple sloužící jako místo spočinutí a rozjímání na procházkách, k venkovním bohoslužbám, k oddávání snoubenců v přírodě nebo třeba pro pořádání koncertů a určené pro širokou veřejnost), a předpokládaný způsob využití předmětného pozemku (vzpomínkový háj s možností pohřbívání ke kořenům) neodpovídá funkčnímu využití navrženému v Návrhu ÚPmB pro plochy zahrádek "I". Vzhledem k tomu, že se část výše uvedených aktivit v daném místě realizuje již nyní, nepředpokládá se konfliktní působení na okolní plochy. Dále uvádíme, že se jedná o pozemky ve vlastnictví města Brna a jde o záměr městské části podporovaný městem. Na základě uvedeného je vhodné vymezit předmětný pozemek p.č. 1353 v k.ú. Medlánský na plochu, která nejlépe reflektuje reálný i budoucí způsob využití a to na plochu veřejné vybavenosti „V/x/h (Ize považovat za plochu v krajině bez nutnosti navázání této plochy na plochu veřejného prostranství).

Věcná podstata způsobů vypořádání předmětného podání zůstává nadále relevantní, přestože návrh nového územního plánu města Brna prošel přepracováním s ohledem na Pokyny ZMB z roku 2022 a byl uveden do jednotného standardu ÚPD dle stavebního zákona a jeho prováděcích předpisů. Výše uvedené texty je tedy nutno chápat také ve smyslu těchto úprav.

Námitka č.19

Výrok:

Námitce se vyhovuje částečně.

Odůvodnění:

V dané věci uplatnila připomínku MČ Brno-Medlánský, pořizovatel požadavku vyhověl takto: Pozemek parc. č. 1000/11 k. ú. Medlánský je dle platného ÚPmB sice součástí plochy vodohospodářské, dle stavu v území je také spolu s pozemkem parc. č.1012/12 zahrnut do společného oplocení u RD Rysova 2b, s přístupem z ulice Rysova. Jejich vymezení jako součást stabilizované plochy B/r2 je žádoucí.

Oproti tomu pozemek parc. č. 994/1 a s ním i pozemky parc. č. .994/2, 994/3, 984/5, 1012/11 a 1012/20 k. ú. Medlánský jsou dle platného ÚPmB součástí plochy vodohospodářské, dle stavu v území jsou přístupné pouze cestou kolem rybníka a nesouvisejí s nemovitostí určenou pro bydlení. Není proto důvod je nyní v novém ÚP zahrnovat do stabilizované plochy bydlení, využití pozemků takovému funkčnímu využití neodpovídá. V tomto rozsahu se tímto námitce částečně vyhovuje.

Věcná podstata způsobů vypořádání předmětného podání zůstává nadále relevantní, přestože návrh nového územního plánu města Brna prošel přepracováním s ohledem na Pokyny ZMB z roku 2022 a byl uveden do jednotného standardu ÚPD dle stavebního zákona a jeho prováděcích předpisů. Výše uvedené texty je tedy nutno chápat také ve smyslu těchto úprav.

Námitka č.20

Výrok:

Námitce se vyhovuje.

Odůvodnění:

V dané věci uplatnila připomínku MČ Brno-Medlánský, pořizovatel požadavku vyhověl takto: Na částech pozemků v majetku smB parc. č. 985/1 a 985/19 k. ú. Medlánský při ulici Rysova je v ÚP vymezena plocha ke stavebnímu využití pro bydlení, stejně tak je na části pozemků návrhová plocha městské zeleně. Pořizovatel preferuje ponechat možnost stavebního využití, tj. nevymezovat zde pouze plochu zeleně. Ta je vyjádřena na částech pozemků v rozsahu návrhové plochy Z. Byť je MČ preferované stavební využití pro domov pro seniory přípustné i v ploše bydlení, garancí takového cílového využití je právě plocha veřejné vybavenosti V. S

ohledem na vlastnictví pozemků smB je také vhodné plochu pro veřejný účel jednoznačně v novém ÚP vymezit odpovídající funkcí, tj. plochou V.

Věcná podstata způsobů vypořádání předmětného podání zůstává nadále relevantní, přestože návrh nového územního plánu města Brna prošel přepracováním s ohledem na Pokyny ZMB z roku 2022 a byl uveden do jednotného standardu ÚPD dle stavebního zákona a jeho prováděcích předpisů. Výše uvedené texty je tedy nutno chápat také ve smyslu těchto úprav.

Námitka č.21

Výrok:

Námitce se vyhovuje.

Odůvodnění:

V dané věci uplatnila připomínku MČ Brno-Medlánky, pořizovatel požadavku vyhověl takto: Požadované vymezení samostatné plochy V na částech pozemků parc. č. 985/1, 985/2 a 985/21 v jižním konci ulice Rysova, při kruhovém objezdu není s ohledem na metodiku zpracování nového ÚP vhodné: jednalo by se o podměrečnou plochu, kterou je problematické v novém ÚP samostatně vymezit za současného zachování čitelnosti hlavního výkresu - rozsah plochy a zápis kódu stavební plochy. Záměr nového objektu radnice MČ lze realizovat i v rámci plochy bydlení. Přesto pořizovatel s přihlédnutím k místním zájmům městské části dává pokyn zpracovateli, aby požadavek MČ na plochu V prověřil.

Zpracovatel se na základě pokynu pořizovatele problematikou vymezení samostatné funkční plochy zabýval a –z pozice odborného garanta správnosti řešení– v upraveném návrhu ÚP nakonec vymezil rozsah plochy V/v2 tak, aby byla plocha vymezena přehledným způsobem. Ve výsledku je námitce vyhověno.

Věcná podstata způsobů vypořádání předmětného podání zůstává nadále relevantní, přestože návrh nového územního plánu města Brna prošel přepracováním s ohledem na Pokyny ZMB z roku 2022 a byl uveden do jednotného standardu ÚPD dle stavebního zákona a jeho prováděcích předpisů. Výše uvedené texty je tedy nutno chápat také ve smyslu těchto úprav.

Námitka č.22

Výrok:

Námitce se nevyhovuje.

Odůvodnění:

V dané věci uplatnila připomínku MČ Brno-Medlánky, pořizovatel odůvodnil takto:

Území mezi bytovými domy jabloňová 22-28 a ulicí Kuřimskou, které je využíváno jako volné prostranství - zeleň má výměru pod limit 0,2 ha pro samostatné funkční vymezení; plocha zeleně v platném ÚPmB dnes zahrnuje větší území, i to, které je již stavebně využito. Po zpřesnění využití dle skutečného stavu není samostatné vymezení plochy městské zeleně Z v návrhu nového ÚP účelné, území bude nadále užíváno jako volné prostranství v rámci stabilizované plochy bydlení.

Věcná podstata způsobů vypořádání předmětného podání zůstává nadále relevantní, přestože návrh nového územního plánu města Brna prošel přepracováním s ohledem na Pokyny ZMB z roku 2022 a byl uveden do jednotného standardu ÚPD dle stavebního zákona a jeho prováděcích předpisů. Výše uvedené texty je tedy nutno chápat také ve smyslu těchto úprav.

Námitka č.23

Výrok:

Námitce se vyhovuje částečně.

Odůvodnění:

V dané věci uplatnila připomínku MČ Brno-Medlánky, pořizovatel požadavek zohlednil takto: Oproti platnému ÚPmB a řešení obsaženému v Konceptu ÚP není v Návrhu ÚP zástavba RD v ulici Za Parkem a Hujíčkova zahrnuta do návrhové plochy, ale je již stabilizována. Proto je

žadoucí stabilizovanou plochu bydlení vymezit dle skutečného stavu v území a městské pozemky 855, 856 a jižní část pozemku 711/1 (s cestou ve stopě ulice Hujíčkova) vše k. ú. Medlánky vymezit jako stabilizovanou plochu zeleně - sloučit s plochou zeleně zámeckého parku. Návrh ÚP totiž vymezení jižní stopy ulice Hujíčkova jako plochy veřejného prostranství dle Konceptu ÚP nepřebírá.

Je žádoucí zachovat na městském pozemku parc. č. 710/1 k. ú. Medlánky návrhovou plochu městské zeleně, lze připustit oproti projednanému Konceptu ÚP (i platnému ÚPmB) redukcí jejího rozsahu do podoby dle návrhu nového ÚP. Plocha zeleně je v daném místě podstatná pro kvalitní propojení od stávajícího zámeckého parku k budoucí tramvajové smyčce do dalšího území v lokalitě Me-1. Návrhová plocha Z byla pro tento účel v Návrhu ÚP (projednávaném v červnu 2020) vymezena v dostatečném rozsahu, proto pořizovatel neshledal žádoucí požadavku MČ na její rozšíření vyhovět.

Na základě doporučení samosprávy města k vypořádání námitek a připomínek doručených k projednanému Návrhu nového ÚP (v červnu 2020) bude na pozemku parc. č. 710/1 k. ú. Medlánky v majetku města doplněna plocha veřejné vybavenosti (V) ve vazbě na ZŠ Hudcova. Tento požadavek na plochu V nakonec vyplynul z interních jednání s MČ, která tímto chce zajistit na městském pozemku plochu pro sportovního zařízení k ZŠ Hudcova. Takto je formulován i konkrétní požadavek na řešení uvedený u stanovené ÚS-08 v kap. 12 textové části ÚP a v kartě lokality Me-1. MČ je nakonec vyhověno v rozsahu tohoto požadavku.

V rozvojové lokalitě Me-1 lze další propojení pásem městské zeleně od navrhované tramvajové smyčky realizovat v rámci vymezených stavebních ploch, Návrh nového ÚP jednotlivé pásy liniové zeleně nevymezuje. Taktéž stezka pro pěší a cyklisty je nad podrobnost řešení v novém ÚP. Jejich realizace spolu s pásem zeleně je podél budoucí trati Me/31 na základě obecných regulativů možná ve všech stavebních plochách, tudíž i v ploše dopravy D, či sousední ploše smíšené obytné C. V této části není požadavku MČ vyhověno.

Námítce se částečně vyhovuje v rozsahu vyhovění shodným požadavkům MČ.

Věcná podstata způsobů vypořádání předmětného podání zůstává nadále relevantní, přestože návrh nového územního plánu města Brna prošel přepracováním s ohledem na Pokyny ZMB z roku 2022 a byl uveden do jednotného standardu ÚPD dle stavebního zákona a jeho prováděcích předpisů. Výše uvedené texty je tedy nutno chápat také ve smyslu těchto úprav. Vyhodnocení doplňujeme o informaci, že v daném území došlo na základě konkrétního požadavku určeného zastupitele, který u pořizovatele uplatnil dopisem ze dne 10.3.2023, k úpravě ÚP dle výsledků ÚS Technopark. (Jde o Územní studii Technologický park, jejímž zpracovatelem je tým KAM Brno, p.o.). Změna spočívá v úpravě rozsahu vymezených funkčních ploch v rozvojové lokalitě Me-1. Dále došlo ke změně na základě konkrétního požadavku určeného zastupitele na "posouzení potřebnosti předepsaných územních studií a žádosti o vypuštění mimo jiné i ÚS-08" uplatněného dopisem z 18. září 2023. Změna spočívá ve vypuštění povinnosti pořídit ÚS-08 jako podmínku pro rozhodování o změnách v území v lokalitě Me-1. Na základě této úpravy návrhu ÚP 2024 již nelze prostřednictvím územní studie konkretizovat požadavky na využití rozvojové lokality. Požadavku na zachování plochy zeleně v Me-1 dle platného ÚPmB nelze vyhovět, částečné vyhovění na plochu zeleně zůstává na pozemků pro rozšíření zámeckého parku.

Námítka č.24

Výrok:

Námítce se vyhovuje částečně.

Odůvodnění:

V dané věci uplatnila připomínku MČ Brno-Medlánky, pořizovatel požadavek zohlednil takto: V rozvojové lokalitě Me-1 lze další požadované využití pro veřejnou vybavenost (školství, centrum volného času), komerční vybavenost (sport), hřiště realizovat v rámci vymezených smíšených obytných ploch C. Pořizovatel neshledává účelné vymezením funkční plochy V či S předjímat jejich konkrétní lokalizaci. Pro území lokality Me-1 je předepsáno zpracování ÚS-08, ta prověří potřebu občanského vybavení a navrhne na území využití funkčních ploch C ve

větší podrobnosti. Viz požadavky na řešení v ÚS uvedené v textové části v kap. 12 a v příslušné kartě lokality Me-1.

S odkazem na text vyhodnocení u připomínky č.23 je požadavek MČ na plochu pro sportovní zařízení pro ZŠ Hudcova řešen vymezením plochy V na městském pozemku parc. č. 710/1 k. ú. Medlánky

Samospráva města na Poradě vedení dne 10.12.2020 odsouhlasila podnět na úpravu rozsahu funkčních ploch bydlení v předmětné lokalitě ve prospěch smíšeného využití s volnou strukturou zástavby a v plochách pro smíšené využití úpravu výškových hladin zástavby dle Případové studie lokality Technologický park (KAM, 2020) pro účely úpravy Návrhu nového ÚPmB.

Na základě rozhodnutí Rady města Brna (RMB), které přijala na schůzi RMB č.R8/127 zahájené dne 20.1.2021 s pokračováním dne 25.1.2021, uplatnil určený zastupitel, radní pro územní plánování RNDr. Filip Chvátal, PhD. u pořizovatele připravovaného Územního plánu města Brna – Odboru územního plánování a rozvoje MMB, ve smyslu § 53 odst. (1) zákona č. 183/2006 sb., o územním plánování a stavebním řádu, ve znění pozdějších předpisů, podnět, aby vyhodnocení výsledků projednání dokončil v souladu s doporučením RMB. RMB doporučila řešení u problematických oblastí rozvoje města stěžejního charakteru.

Doporučení se týkalo i rozvojové lokality Me-1 Technologický park. Proto pořizovatel dal pokyny na úpravu návrhu ÚP v lokalitě Me-1 pro 1. opakované veřejné projednání (v červnu 2021), vše v souladu s podnětem určeného zastupitele.

K další úpravě návrhu ÚP oproti výše uvedenému došlo v lokalitě Me-1 po 1. opakovaném veřejném projednání.

Na základě připomínek MČ doručených při 1. opakovaném veřejném projednání se určený zastupitel navrženým řešením v severní části lokality Me-1 znovu zabýval a uplatnil v procesu vyhodnocování výsledků projednání dopisem č.j. MMB/0477610/2021 ze dne 13.9.2021 k lokalitě Me-1 na základě doporučení RMB R8/168 ze dne 1.9. 2021 podnět na zohlednění místních zájmů MČ Brno - Medlánky, a to na navrácení původní plochy W/v3 a rozšíření plochy B/r2 na úkor plochy C/v3. Městské části jsou dle Statutu města Brna oprávněny uplatňovat právo na místní samosprávu ve specifickém režimu prostřednictvím vyjádření k projednávaným územně plánovacím dokumentacím.

Na základě výsledků projednání byly místní zájmy městské části MČ Brno-Medlánky alespoň částečně zohledněny a Návrh pro 2. opakované veřejné projednání byl upraven.

Námítce je vyhověno částečně vymezením plochy veřejné občanské vybavenosti a promítnutím požadavků na konkretizaci využití lokality Me-1 pro další občanskou vybavenost do požadavků k řešení do vymezené ÚS-08.

Věcná podstata způsobů vypořádání předmětného podání zůstává nadále relevantní, přestože návrh nového územního plánu města Brna prošel přepracováním s ohledem na Pokyny ZMB z roku 2022 a byl uveden do jednotného standardu ÚPD dle stavebního zákona a jeho prováděcích předpisů. Výše uvedené texty je tedy nutno chápat také ve smyslu těchto úprav. Vyhodnocení doplňujeme o informaci, že v daném území došlo na základě konkrétního požadavku určeného zastupitele, který u pořizovatele uplatnil dopisem ze dne 10.3.2023, k úpravě ÚP dle výsledků ÚS Technopark. (Jde o Územní studii Technologický park, jejímž zpracovatelem je tým KAM Brno, p.o.). Změna spočívá v úpravě rozsahu vymezených funkčních ploch v rozvojové lokalitě Me-1. Dále došlo ke změně na základě konkrétního požadavku určeného zastupitele na "posouzení potřebnosti předepsaných územních studií a žádosti o vypuštění mimo jiné i ÚS-08" uplatněného dopisem z 18. září 2023. Změna spočívá ve vypuštění povinnosti pořídit ÚS-08 jako podmínku pro rozhodování o změnách v území v lokalitě Me-1. Na základě této úpravy návrhu ÚP 2024 již nelze prostřednictvím územní studie konkretizovat požadavky na využití rozvojové lokality (požadováno zpřesnění pro zeleň, občanská vybavenost, sport).

Vyhověno zůstává částečně vymezením plochy veřejné občanské vybavenosti.

Námitka č.25

Výrok:

Námitce se vyhovuje.

Odůvodnění:

V rámci podání je požadováno vymezení propojení mezi územím Technologického parku a průmyslovou zónou v Kuřimi.

Pro dokladování transparentnosti procesu vyhodnocení podání je uvedeno také mezitímní vyhodnocení z r. 2020:

Požadavku bylo v roce 2020 vyhověno částečně, protože: „Úkolem územního plánu je vytvářet územní podmínky pro možnost umístění záměrů, nikoliv zajistit „bezproblémovou“ realizaci všech záměrů a znát podrobné technické provedení jednotlivých úseků. Obecně územní plán stanovuje základní koncepci rozvoje území obce, ochrany jeho hodnot, jeho plošného a prostorového uspořádání, uspořádání krajiny a koncepci veřejné infrastruktury a stanovuje podmínky pro využití území. Nový Územní plán města Brna (ÚPmB) pracuje s méně podrobným měřítkem hlavního výkresu 1:10 000, než tomu je u současného (1:5000).

V rámci stanovení podmínek využití ploch v kap. 6.2. a kap. 6.3.3.10 závazné textové části je umožněno umístění cyklistické infrastruktury ve všech plochách s rozdílným způsobem využití. Z hlediska požadavku na zakreslení dalších propojení uvádíme, že v rámci cyklistické dopravy byl zvolen obecnější přístup.

Ve výkresu 2.2. Souhrnný výkres dopravy jsou vyznačeny „vybrané samostatné cyklotrasy“, kterými jsou zpřesněny záměry ze Zásad územního rozvoje Jihomoravského kraje. Ve výkresu odůvodnění O.6 Cyklistická doprava – schéma jsou k výše uvedenému jevu navíc vyznačeny „vybrané pouliční cyklotrasy“, které naznačují možná vybraná propojení území města, která však již nejsou závazná a je možné je operativně upravovat nebo dále doplňovat.

Obecně ve výkresu odůvodnění O.6 nejsou trasy vymezeny závazně a umístění jakýchkoliv cyklistických tras nebo stezek je možná v souvislosti s obecnými podmínkami uvedenými v kapitolách 6.1 až 6.5 Výroku ve všech plochách.“

Konečné vyhodnocení podání se vztahuje k výslednému řešení Návrhu nového ÚPmB:

Návrh Územního plánu města Brna pro opakované veřejné projednání (06/2021) byl upraven a požadované propojení cyklostezkou Technologický park - Kuřim bylo doplněno o tuto trasu do výkresu 2.2. a Odůvodnění.

Tímto je požadavek zohledněn.

Věcná podstata způsobů vypořádání předmětného podání zůstává nadále relevantní, přestože návrh nového územního plánu města Brna prošel přepracováním s ohledem na Pokyny ZMB z roku 2022 a byl uveden do jednotného standardu ÚPD dle stavebního zákona a jeho prováděcích předpisů. Výše uvedené texty je tedy nutno chápat také ve smyslu těchto úprav.

Námitka č.26

Výrok:

Námitce se vyhovuje.

Odůvodnění:

V dané věci uplatnila připomínku MČ Brno-Medlánky, pořizovatel požadavku vyhověl takto: Stávající zástavba RD ve východním konci ulice Turistická byla zahrnuta do stabilizované plochy městské zeleně Z - zámecký park- již v Konceptu nového ÚP. Existence stávající zástavby zahrnuté do jiné funkční plochy nestavební je ošetřena obecným regulativem a neznamená její vymístění a dotvoření celého území jako park.

Zástavba RD dotváří charakter území u křižovatky ulic Turistická a Hudcova a zasahuje území o rozloze cca 0,24 ha. Proto je možné pro zástavbu vymežit samostatnou stavební funkční plochu v souladu s požadavkem § 3 odst 1 vyhl. 501/2006 Sb., v platném znění.

Obdobně lze postupovat v případě zástavby komerčními objekty a v ulici Hudcova 2,2a, které zahrnují území o rozloze cca 0,31 ha.

Zpracovatel se na základě pokynu pořizovatele problematikou vymezení odpovídající stavební plochy pro zástavbu RD na ul. Turistická a zástavbu vybavenosti na ul. Hudcova znovu zabýval

a –z pozice odborného garanta správnosti řešení– vymezil jednu stabilizovanou plochu smíšenou obytnou.

Ve výsledku je námitce vyhověno.

Věcná podstata způsobů vypořádání předmětného podání zůstává nadále relevantní, přestože návrh nového územního plánu města Brna prošel přepracováním s ohledem na Pokyny ZMB z roku 2022 a byl uveden do jednotného standardu ÚPD dle stavebního zákona a jeho prováděcích předpisů. Výše uvedené texty je tedy nutno chápat také ve smyslu těchto úprav.

1609


Adresát: Magistrát města Brna, Odbor územního plánování a rozvoje, Kounicova 67, 601 676 Brno

MAGISTRÁT MĚSTA BRNA	
Odbor územního plánování a rozvoje	
Číslo	18-06-2020
Č.j. M.ú.č.	0249/190
Přil:	

Podatel:



Jsem – nejsem* vlastníkem nemovitosti v ploše dotčené navrhovanou změnou (uvést parcelní číslo pozemku nebo číslo popisné stavby nebo identifikaci bytové či nebytové jednotky)



v katastrálním území: Medláňky [611743]

(* nehodící se škrtněte)

NÁMITKA – PŘIPOMÍNKA* proti Návrhu Územního plánu města Brna, jeho grafické i textové části

Vznáším námítky – připomínky označené níže křížkem:

- | | | |
|----|--|----|
| 1 | <input checked="" type="checkbox"/> Požadujeme zásadně redukovat navrhovaný rozsah záboru zemědělského půdního fondu a navrhované navýšení zastavěnosti v k. ú. Medláňky. | 1 |
| 2 | <input checked="" type="checkbox"/> Požadujeme vypuštění plánovaných komunikací: <ul style="list-style-type: none"> o mezi Komínem (resp. Bystrci) a Medláňkami se zaústěním do ulice Turistické (navržené jako veřejné prostranství se zábořem ploch polí a zahrádek v lokalitě u křížku pro budoucí silnici), o mezi Medláňkami a Ivanovicemi od ulice V Újezdech pod kasárnami v Řečkovících (R/1), o mezi Technologickým parkem (ul. Purkyňovou) a ulicí Hudcovou, ústící naproti ZŠ (Me/1). | 2 |
| 6 | <input checked="" type="checkbox"/> Požadujeme vypuštění plánovaných územních rezerv pro komunikace: <ul style="list-style-type: none"> o mezi ulicí Turistickou (od křížku) a ulicí Purkyňovou mezi Medláneckými kopci, o mezi ulicí Turistickou a ulicí V Újezdech. | 6 |
| 7 | <input checked="" type="checkbox"/> Nesouhlasíme s novým dopravním propojením mezi ulicemi V Újezdech a K Babě v rozvojové ploše Me-3. | 7 |
| 8 | <input checked="" type="checkbox"/> Požadujeme změnit plánovanou výstavbu na polích mezi Medláňkami, Řečkovícemi a Ivanovicemi výhradně na méně intenzivní nízkopodlažní výstavbu do úrovně podlažnosti 2, ideálně výstavbu rodinných domů a jejich funkční komunikační napojení do území té městské části, kde je tato výstavba plánována. Požadujeme zásadní snížení intenzity využití území celých rozvojových ploch R-3 a Me-4 (méně obyvatel, méně pracovníků) a to také výrazným rozšířením ploch zeleně Z, kterých by mělo být násobně více, než je v lokalitě plánováno. | 8 |
| 9 | <input checked="" type="checkbox"/> Požadujeme v rozvojové ploše Me-4 pod ulicí V Újezdech plochu V/a2 ponechat v navrhovaném umístění podél stávající komunikace, avšak její celkový rozsah zmenšit na rozsah dle stávajícího ÚP tak, aby tato plocha začínala až za křižovatkou s ulicí Nadační; ve zbývajících ploše vymezit plochu zeleně Z. | 9 |
| 10 | <input checked="" type="checkbox"/> Požadujeme novou výstavbu v rozvojové ploše Me-4 podmínit prověřením v rámci územní studie s ohledem na přílehlou rekreačně sportovní oblast a zachování plnohodnotného prostupu do této oblasti. | 10 |
| 11 | <input checked="" type="checkbox"/> Požadujeme zásadní snížení intenzity využití území Geofyziky a Medlánecké cihelny v rozvojové ploše R-8 (méně obyvatel, méně pracovníků), aby byl rozvoj těchto lokalit uenosný pro stávající infrastrukturu Medlánek. | 11 |
| 12 | <input checked="" type="checkbox"/> Požadujeme mezi veřejně prospěšné stavby zahrnout také komunikační propojení mezi ulicemi Renčova a Terezy Novákové pro odlehčení dopravy z Duhových Polí. | 12 |
| 13 | <input checked="" type="checkbox"/> Požadujeme vypuštění územní rezervy pro bydlení v zahradách a polích v lokalitě B-6 při ulici Turistické a Vycházkové a vypuštění územní rezervy pro bydlení pod ulicí V Újezdech B-7. | 13 |
| 14 | <input checked="" type="checkbox"/> Požadujeme zachovat stávající stabilizovanou plochu vysazeného a vzrostlého biokoridoru kolem Medláneckého potoka jako plochu Územního systému ekologické stability (ÚSES) – biokoridor - a dle reálného stavu masivních výsadeb kolem polní cesty na pozemku p. č. 1818 v k. ú. Medláňky vymezit plochu krajinné zeleně K. | 14 |
| 15 | <input checked="" type="checkbox"/> Požadujeme v rámci katastru Medlánek vyčlenit funkční plochy na městských pozemcích pro domov pro seniory, sběrné středisko separovaného odpadu, školství a sport. | 15 |
| 16 | <input checked="" type="checkbox"/> Požadujeme změnit pobytovou louku kolem tzv. Žebětínské cesty v prodloužení ulice Žebětínek (p. č. 1811 v k. ú. Medláňky) ze zemědělské plochy A na plochu krajinné zeleně K. | 16 |
| 17 | <input checked="" type="checkbox"/> Požadujeme zachovat stávající prostup územím mezi ulicemi Turistickou a Vycházkovou a pozemky p. č. 1033/1 a 1033/12 v k. ú. Medláňky definovat dle reálného stavu jako zeleň Z, tzn. neměnit na zahrady I. | 17 |

- 18 Požadujeme plochu vedle stromové kaple na pozemku p. č. 1353 v k. ú. Medlánky vymezit pro vzpomínkový háj s možností pohřbívání ke kořenům jako plochu V/x/h. 18
- 19 Požadujeme změnit pozemky dostupné jen cestou kolem medláneckého rybníka (p. č. 994/1, 1000/11 a další související pozemky v k. ú. Medlánky, které byly dříve plochami H) z ploch bydlení B na plochy zeleně Z nebo K nebo plochy vodní a vodohospodářské H, jak je tomu dosud. 19
- 20 Požadujeme plochu části městských pozemků při ul. Rysova p. č. 985/1 a 985/19 v k. ú. Medlánky, kde se nachází zahrada MŠ a veřejná zeleň, ponechat jako plochy zeleně Z; v případě trvání požadavku na doplnění zástavby změnit na plochu veřejné vybavenosti V pro možnost vybudování domova pro seniory. 20
- 21 Požadujeme změnit pozemky plánované historicky jako rezerva pro novou radnici u kruhového objezdu (p. č. 985/21 a přiléhající části pozemků p. č. 985/1 a 985/2 v k. ú. Medlánky) z plochy bydlení B/r2 na plochu veřejné vybavenosti V/r2). 21
- 22 Požadujeme plochu mezi městským bytovým domem Jabloňová 22-28 a ulicí Kuřimskou ponechat plochy dle stávajícího ÚP jako zeleň Z, tzn. neměnit na bydlení B. 22
- 23 V lokalitě Technoparku v rozvojové ploše Me-1 požadujeme zredukovat navrhované plochy bydlení za parkem ve prospěch ploch zeleně, a to alespoň v rozsahu, jak s nimi počítal stávající územní plán, požadujeme v souladu se stávajícím ÚP zachovat pruh zeleně pro rozšíření Zámeckého parku směrem k budoucí zastávce tramvaje a dále jej prodloužit podél budoucí tramvajové trati Me/31 celou lokalitou Technoparku a v jejím sousedství vést plochu pro vybudování stezky pro pěší a cyklisty pro zajištění prostupnosti území z Medlánek do Králova Pole. 23
- 24 V lokalitě Technoparku v rozvojové ploše Me-1 dále požadujeme navýšení ploch zeleně alespoň na úroveň stávajícího ÚP, dále požadujeme v části této lokality blíže k Medláncům pamatovat i na veřejnou vybavenost v podobě školství, hřišť a sportovišť, aby noví obyvatelé i zaměstnanci nezhoršili již tak nedostatečnou kapacitu stávající veřejné vybavenosti v Medláncích (MŠ, ZŠ, centrum volného času, dětská hřiště, sportoviště). Požadujeme v dostupné vzdálenosti od ZŠ plochu pro sport S pro vybudování tělocvičny či malé sportovní haly, kterou by mohly využívat na tělocvik i děti základní školy, jejíž tělocvična je za hranou kapacity a brání případnému navýšení počtu žáků. 24
- 25 Požadujeme zahrnout cyklostezku spojující Technopark a Průmyslovou zónu v Kuřimi kolem kasáren v Řečkovících, Ivanovice a Českou. 25
- 26 Požadujeme respektovat reálný stav využití území a v lokalitě Zámeckého parku vymezit plochy zastavěné rodinnými domy jako plochy bydlení B/r1 a plochu pod zámekem jako plochu smíšenou obytnou C a v lokalitě Medláneckého kopce a jeho úpatí vymezit plochy zahrad I. 26

Dále doplňuji:

Statutární město Brno
Magistrát města Brna

MMB/0249190/2020

listy: 1 přílohy:

druh:



mmb1es7738f3b8 Doručeno: 18.06.2020

Co se týká odůvodnění mé připomínky/námítky, plně odkazuji na stanovisko MČ Brno-Medlánky k Návrhu Územního plánu města Brna.

V Brně dne 16.6.2020

Podpis ...



MMB/0249190/2020

Námítka č.1

Výrok:

Námítce se vyhovuje částečně.

Odůvodnění:

Předmětné území Medlánek má být dle dohody o vypořádání stanoviska Ministerstva životního prostředí (MŽP ČR) ke Konceptu ÚPmB ze dne 22.6.2017 z hlediska záboru ZPF řešeno dle varianty II. Konceptu ÚPmB s požadavkem na převedení rozvojové lokality Me-7 v rozsahu var. I Konceptu ÚPmB do územní rezervy pro bydlení (v Návrhu ÚPmB územní rezerva B-6) a dle podnětu samosprávy rozvojovou lokalitu Me-8 východně od komunikačního propojení řešit v rozsahu dle var. III (v Návrhu ÚPmB rozvojová lokalita Me-4) a západně od komunikačního propojení zařadit do územní rezervy pro bydlení v rozsahu dle var. II. (v Návrhu ÚPmB část územní rezervy B-7). V bezprostředním okolí měla být navazující rozvojová lokalita v MČ Brno-Řečkovice a Mokrá hora R-3 řešena obdobným způsobem - východně od komunikačního propojení rozvoj území dle var. III Konceptu ÚPmB (v Návrhu ÚPmB rozvojová lokalita R-3), západně od komunikace územní rezerva pro bydlení v rozsahu dle var. II. (v Návrhu ÚPmB část územní rezervy B-7). Tato dohodnutá řešení jsou součástí Pokynů pro vypracování Návrhu ÚPmB, které schválilo Zastupitelstvo města Brna usnesením č. ZM7/3871 na zasedání konaném dne 19. 6. 2018 (dále jen "Pokyny"). Návrhem ÚPmB jsou tak v daném území zcela naplněny Pokyny pro vypracování Návrhu ÚPmB a dotčený orgán MŽP ČR v této fázi pořizované dokumentace plně souhlasí s předloženým řešením Návrhu ÚPmB z hlediska záboru ZPF v k.ú. Medlánský, a proto není důvodné předmětné řešení měnit.

Uvádíme také, že územní rozvoj v ose Medlánský – Řečkovice – Ivanovice vyplývá ze Zadání, které je tímto způsobem konzistentně naplňováno. Tento rozvoj souvisí s trasováním D43 a předmětné územní rezervy bude možné aktivovat (převést do návrhu) pouze v případě, že bude na úrovni ZÚR JMK rozhodnuto o výsledné variantě řešení D43 na území města. Při návrhu řešení pak musí být zohledněny a zapracovány i případné další dopady a souvislosti, které nyní nelze dopředu předjímat.

Ovšem je nutné uvést, že v k.ú. Medlánský téměř nedochází v Návrhu ÚPmB k vymezení nových zastavitelných (návrhových) ploch oproti platnému ÚPmB, vyjma zastavitelných ploch na východní straně prodloužené ulice V Újezdech.

Nicméně na základě rozhodnutí Rady města Brna (RMB), které přijala na schůzi RMB č. R8/127 zahájené dne 20.1.2021 s pokračováním dne 25.1.2021, uplatnil určený zastupitel, radní pro územní plánování RNDr. Filip Chvátal, PhD. u pořizovatele připravovaného Územního plánu města Brna – Odboru územního plánování a rozvoje MMB, ve smyslu § 53 odst. (1) zákona č. 183/2006 sb., o územním plánování a stavebním řádu, ve znění pozdějších předpisů, podnět, aby vyhodnocení výsledků projednání dokončil v souladu s doporučením RMB. RMB doporučila řešení u problematických oblastí rozvoje města stěžejního charakteru. U předmětné územní rezervy B-6 a B-7 následujícím způsobem:

„Vzhledem k tomu, že došlo na úrovni ZÚR JMK k rozhodnutí o umístění koridoru komunikace R-43 na území města Brna, je možné učinit rozhodnutí a aktivovat územní rezervy, tj. územní rezervy převést zpět do zastavitelných ploch dle projednané a vybrané varianty Konceptu ÚPmB či dílčích úprav. Aktivaci územních rezerv převedením do zastavitelných ploch však nelze v úpravě Návrhu ÚPmB před opakovaným veřejným projednáním doporučit, ale až po první aktualizaci nového ÚPmB v rámci Zprávy o uplatňování ÚPmB, případně samostatnou změnou nového ÚPmB. V Návrhu ÚPmB by tak byly územní rezervy ponechány vyjma těch, kde je na základě výsledků projednání doporučeno jejich vypuštění (např. právě předmětná B-6 a B-7).“

Na základě výše uvedeného pořizovatel dává pokyn územní rezervu B-6 a B-7 z návrhu ÚPmB vypustit v souladu s podnětem určeného zastupitele.

Věcná podstata způsobů vypořádání předmětného podání zůstává nadále relevantní, přestože návrh nového územního plánu města Brna prošel přepracováním s ohledem na Pokyny ZMB z roku 2022 a byl uveden do jednotného standardu ÚPD dle stavebního zákona a jeho prováděcích předpisů. Výše uvedené texty je tedy nutno chápat také ve smyslu těchto úprav.

Námítka č.2

Výrok:

Námítce se vyhovuje částečně.

Odůvodnění:

Tangenciální propojení městských částí Brno-Komín a Brno - Bystrc s MČ Brno-Medlánky je dlouhodobě sledované už v platném ÚPmB, pro které je zde vymezena plocha komunikací a prostranství místního významu s navazující plochou krajinné zeleně pro možnost umístění stromořadí či jiného krajinného prvku v rekreačně využívaném území. V Návrhu nového ÚPmB se rovněž v kontinuitě se stávajícím ÚPmB vymezuje plocha veřejného prostranství, která kopíruje stávající zpevněnou cestu vedoucí přes předmětné území (agreguje částečně i návrhovou plochu krajinné zeleně KV ze stávajícího ÚPmB, což je dáno měřítkem nového ÚPmB) a která vytváří podmínky pro žádoucí prostupnost územím. Z hlediska koncepce uspořádání dopravy slouží tato plocha pro vedení samostatné cyklotrasy. Zajišťuje dopravní obsluhu pro rozvojovou část brněnské ZOO ze strany Brna-Bystrce a stabilizovaného areálu Pily ČR, dále pak stabilizovaného areálu Policie ČR a medláneckého letiště ze strany Brna-Medlánek. Převážná část území je však určena pro nestavební využití, které negeneruje dopravní zatížení. Koridor již v současné době plní funkci obsluhy navazujících pozemků a jeho vymezení je nezbytné. Jeho šířka neznamená „výstavbu“ komunikace v celé šíři, ale umožňuje „kultivaci“ nevyhovujícího stavu a doplnění např. oboustranného stromořadí a zvýšení kvality prostupnosti pro pěší a cyklisty. To, jakým způsobem bude upraven provoz na tomto propojení nebo případně rozdělení na provozně nezávislé úseky není předmětem řešení územního plánu, ale úpravy organizace dopravy, která stanoví podmínky provozu, případně zamezí průjezdu nebo omezí některé nežádoucí pohyby.

Na základě rozhodnutí Rady města Brna (RMB) konané na schůzi RMB č.R8/127 zahájené dne 20.1.2021 s pokračováním dne 25.1.2021, uplatnil určený zastupitel, radní pro územní plánování RNDr. Filip Chvátal, PhD. u pořizovatele připravovaného Územního plánu města Brna – Odboru územního plánování a rozvoje MMB, ve smyslu § 53 odst. (1) zákona č. 183/2006 sb., o územním plánování a stavebním řádu, ve znění pozdějších předpisů, podnět, aby vyhodnocení výsledků projednání dokončil v souladu s doporučením RMB. Co se týče problematiké oblasti rozvoje města RMB doporučila komunikační propojení Komín - Medlánky řešit jako návrhovou plochu veřejného prostranství O s tím, že část tohoto koridoru v prostoru od odbočky k rozvojové ploše ZOO k areálu Policie ČR bude stabilizován v rozsahu platného ÚPmB (bez integrace plochy zeleně).

Věcná podstata způsobů vypořádání předmětného podání zůstává nadále relevantní, přestože návrh nového územního plánu města Brna prošel přepracováním s ohledem na Pokyny ZMB z roku 2022 a byl uveden do jednotného standardu ÚPD dle stavebního zákona a jeho prováděcích předpisů. Výše uvedené texty je tedy nutno chápat také ve smyslu těchto úprav.

Pro úplnost doplňujeme, že na základě Pokynu č. 6) "Důkladné opakované posouzení připomínek městských částí z veřejného projednání" Zastupitelstva města Brna ze dne 21.06.2022, došlo v území kolem areálu bývalého JZD k úpravě návrhu spočívající v zapracování řešení dle ÚS Komín, Palcary - jih (Ing.arch. Jenčková, 08/2022). V území jsou nově vymezeny plochy smíšené obytné všeobecné, plochy občanského vybavení veřejného a s tím spojené upravené vedení dopravní infrastruktury.

Námítka č.3

Výrok:

Námítce se nevyhovuje.

Odůvodnění:

V rámci podání je vysloven požadavek na vypuštění komunikačního propojení mezi Medláankami a Ivanovicemi, od ulice V Újezdech, označeným ve výkrese 2.2 jako R/1.

Vyhodnocení z r. 2020:

„Záměr R/1 má přímou souvislost s rozvojem MČ Brno-Řečkovice a MČ Brno-Ivanovice a tento záměr nelze vypustit, ale jeho podoba dozná změn.

V upraveném návrhu budou doplněny plochy rozvoje na k.ú. Ivanovice a záměr R/1 nebude propojován na k.ú. Medláanky a bude veden v koridoru ulice Terezy Novákové (záměr R/31).“

Pro dokladování transparentnosti procesu vyhodnocení podání a pro úplnost uvádíme, že v předmětném území došlo ke změně. Ve výsledném řešení Návrhu nového ÚPmB byla poloha záměru R/1 upravena a záměr je připojen na ulici Žilkovu v MČ Brno-Řečkovice a Mokrý Hora. S územím MČ Brno-Medláanky není propojen.

Tato změna však nemá vliv na podstatu vyhodnocení požadavku podatele.

Věcná podstata způsobů vypořádání předmětného podání zůstává nadále relevantní, přestože návrh nového územního plánu města Brna prošel přepracováním s ohledem na Pokyny ZMB z roku 2022 a byl uveden do jednotného standardu ÚPD dle stavebního zákona a jeho prováděcích předpisů. Výše uvedené texty je tedy nutno chápat také ve smyslu těchto úprav.

Námitka č.4

Výrok:

Námitce se vyhovuje částečně.

Odůvodnění:

V rámci podání je požadováno vypuštění plánované komunikace mezi Technologickým parkem (ul. Purkyňovou a ulicí Hudcovou, ústící naproti ZŠ (záměr Me/1).

Pro dokladování transparentnosti procesu vyhodnocení podání je uvedeno také mezitímní vyhodnocení z r. 2020:

Požadavku nebylo v roce 2020 vyhověno, protože: „ÚPmB vymezuje doplnění komunikaci sběrného významu Me/1 z ul. Purkyňova do ul. Hudcova, která je nezbytná pro rozvoj lokality Technologický park Me-1. Společně s další komunikační sítí v navazujícím území doplňuje dopravní skelet pro odvedení dopravy z této části území.“

Konečné vyhodnocení podání se vztahuje k výslednému řešení Návrhu nového ÚPmB:

Návrh Územního plánu města Brna pro opakované veřejné projednání (06/2021) byl upraven. Záměr Me/1 byl přetrasován do souběžné polohy s ulicí Hradeckou. Do ulice Hudcovy naproti ZŠ tedy není připojen.

Tímto je požadavek zohledněn.

Pro úplnost doplňujeme, že ačkoli byla sběrná komunikace Me/1 vypuštěna, zůstává navržena místní komunikace v rámci plochy veřejného prostranství.

Věcná podstata způsobů vypořádání předmětného podání zůstává nadále relevantní, přestože návrh nového územního plánu města Brna prošel přepracováním s ohledem na Pokyny ZMB z roku 2022 a byl uveden do jednotného standardu ÚPD dle stavebního zákona a jeho prováděcích předpisů. Výše uvedené texty je tedy nutno chápat také ve smyslu těchto úprav.

Námitka č.5

Výrok:

Námitce se nevyhovuje.

Odůvodnění:

Návrh ÚPmB (6/2020) vymezil O-6 jako územní rezervu k prověření možnosti napojení lokality bydlení vymezené v územní rezervě B-6 na komunikační síť ve směru Medláanky (Technologický park) - Hudcova - Řečkovice - Ivanovice tak, aby byl přiměřeně doplněn

chybějící dopravní skelet, přičemž je možné aktivovat územní rezervu pouze v případě, že bude na úrovni ZÚR JMK rozhodnuto o trasování D43 na území města Brna.

Nicméně na základě rozhodnutí Rady města Brna (RMB), které přijala na schůzi RMB č.R8/127 zahájené dne 20.1.2021 s pokračováním dne 25.1.2021, uplatnil určený zastupitel, radní pro územní plánování RNDr. Filip Chvátal, PhD. u pořizovatele připravovaného Územního plánu města Brna – Odboru územního plánování a rozvoje MMB, ve smyslu § 53 odst. (1) zákona č. 183/2006 sb., o územním plánování a stavebním řádu, ve znění pozdějších předpisů, podnět, aby vyhodnocení výsledků projednání dokončil v souladu s doporučením RMB. RMB doporučila řešení u problematických oblastí rozvoje města stěžejního charakteru. u předmětné územní rezervy O-6 následujícím způsobem:

„Vzhledem k tomu, že došlo na úrovni ZÚR JMK k rozhodnutí o umístění koridoru komunikace R-43 (S43) na území města Brna, je možné učinit rozhodnutí a aktivovat územní rezervy tj. územní rezervy převést zpět do zastavitelných ploch dle projednané a vybrané varianty Konceptu ÚPmB či dílčích úprav. Aktivaci územních rezerv převedením do zastavitelných ploch však nelze v úpravě Návrhu ÚPmB před opakovaným veřejným projednáním doporučit, ale až po první aktualizaci nového ÚPmB v rámci Zprávy o uplatňování ÚPmB, případně samostatnou změnou nového ÚPmB. V Návrhu ÚPmB by tak byly územní rezervy ponechány vyjma těch, kde je na základě výsledků projednání doporučeno jejich vypuštění.

Vzhledem k nesouhlasu s původním vedením územní rezervy O-5 a výše uvedenému doporučení RMB na vypuštění koridoru územní rezervy O-6 a O-5 centrem Medlánek byla následně naznačena možnost změny jejího trasování. Jejich úpravu však nebylo možné z časových důvodů prověřit v potřebné podrobnosti a s podrobnějším vyhodnocením dopadů a vlivů na území.

Aby bylo možné podrobněji prověřit toto území jednak z hlediska koncepce dopravy (Odboru dopravy MMB) a z hlediska územních dopadů (Odboru územního plánování a rozvoje MMB), bylo z pozice pořizovatele rozhodnuto o potřebě jejího dalšího vymezení.

Z tohoto důvodu bude územní rezerva O-6 v Návrhu ponechána beze změny a územní rezerva O-5 bude upravena do koridoru v návaznosti od územní rezervy O-6 po propojení se záměrem R/1.

Závěrem uvádíme, že vzhledem k tomu, že se jedná pouze o územní rezervy, tak aktuálně nedochází k žádné změně ÚPmB v souvislosti s těmito dopravními koridory. Po zpracování podrobnějších prověřovacích studiích budou vyhodnoceny dopady do území a až následně na základě doporučení bude rozhodnuto o těchto územních rezervách a případném konkrétním vedení tohoto komunikačního propojení.

Věcná podstata způsobů vypořádání předmětného podání zůstává nadále relevantní, přestože návrh nového územního plánu města Brna prošel přepracováním s ohledem na Pokyny ZMB z roku 2022 a byl uveden do jednotného standardu ÚPD dle stavebního zákona a jeho prováděcích předpisů. Výše uvedené texty je tedy nutno chápat také ve smyslu těchto úprav.

Námítka č.6

Výrok:

Námítce se vyhovuje částečně.

Odůvodnění:

Návrh ÚPmB (6/2020) vymezil O-5 centrem Medlánek jako územní rezervu k prověření možnosti napojení lokality bydlení vymezené v územní rezervě B-6 na komunikační síť ve směru Medlánský park (Technologický park) - Hudcova - Řečkovice - Ivanovice tak, aby byl přiměřeně doplněn chybějící dopravní skelet.

Dále viz odůvodnění námítky č.5

Věcná podstata způsobů vypořádání předmětného podání zůstává nadále relevantní, přestože návrh nového územního plánu města Brna prošel přepracováním s ohledem na Pokyny ZMB z roku 2022 a byl uveden do jednotného standardu ÚPD dle stavebního zákona a jeho prováděcích předpisů. Výše uvedené texty je tedy nutno chápat také ve smyslu těchto úprav.

Námítka č.7

Výrok:

Námítce se vyhovuje.

Odůvodnění:

V rámci podání je požadováno zrušení dopravního propojení mezi ulicemi V Újezdech a K Babě v rozvojové ploše Me-3.

Původní vyhodnocení z r. 2020:

„Komunikace v ulici V Újezdech je vymezena plochou dopravní infrastruktury D, komunikace v ulici K Babě je vyznačeno plochou veřejného prostranství. Rozvojová lokalita Me-3 není s ulicí V Újezdech přímo propojena. Přímé propojení je možné v rámci obecných podmínek využití území, ovšem vzhledem k realizované zástavbě je obtížně realizovatelné a nevhodné. V rámci prostupnosti území je vhodné do karty lokality doplnit podmínku propojení pouze pro pěší a cyklisty.“

Pro dokladování transparentnosti procesu vyhodnocení podání a pro úplnost uvádíme, že v předmětném území došlo ke změně. Ve výsledném řešení Návrhu nového ÚPmB byla poloha záměru R/1 upravena a na k.ú. Medlánky již není vymezen. Komunikace v ulici V Újezdech již není vymezena plochou dopravní infrastruktury D, ale plochou veřejných prostranství. V kartě rozvojové lokality Me-3 je doplněna podmínka zajištění prostupu územím pro pěší a cyklisty.

Tato změna však nemá vliv na podstatu původního vyhodnocení podání.

Věcná podstata způsobů vypořádání předmětného podání zůstává nadále relevantní, přestože návrh nového územního plánu města Brna prošel přepracováním s ohledem na Pokyny ZMB z roku 2022 a byl uveden do jednotného standardu ÚPD dle stavebního zákona a jeho prováděcích předpisů. Výše uvedené texty je tedy nutno chápat také ve smyslu těchto úprav.

Námítka č.8

Výrok:

Námítce se vyhovuje částečně.

Odůvodnění:

Podatel požaduje změnit plánovanou výstavbu na polích mezi Medládkami, Řečkovice a Ivanovicemi (rozvojové lokality R-3 a Me-4) výhradně na méně intenzivní nízkopodlažní zástavbu, případně požaduje významné rozšíření ploch zeleně.

Rozvojová lokalita Me-4 bude na základě doporučení samosprávy města k vypořádání námitek a připomínek doručených k projednanému Návrhu nového ÚP upravena následovně: Návrhové stavební plochy bydlení (B) a smíšená obytná (C) budou vymezeny jako plocha zemědělská (A). Zůstane tak zachováno stávající funkční využití dle platného ÚPmB – pro zemědělský půdní fond. Původně vymezená plocha městské zeleně pro nový park nebude vymezena. Rozvojová lokalita Me-4 bude zredukována a zůstane pouze jižní část s návrhovými plochami pro veřejnou vybavenost (V).

Rozvojová lokalita R-3 měla původně zůstat bez úprav. Věcný obsah námítky k rozvojové lokalitě R-3 byl však uplatněn opakovaně při 1. opakovaném veřejném projednání. Podnět na změnu regulativu u předmětné plochy B/k3 na B/r2 podala mimo jiné MČ Brno-Řečkovice a Mokrý Hora. Určený zastupitel RNDr. Filip Chvátal, PhD. dle § 53 odst. (1) stavebního zákona uplatnil v procesu vyhodnocování výsledků projednání dopisem č.j. MMB/0477610/2021 ze dne 13.9.2021 na základě doporučení RMB R8/168 konané dne 1.9.2021 podnět na zohlednění místních zájmů MČ Brno-Řečkovice a Mokrý Hora a to u plochy bydlení v lokalitě Díly (mezi areálem kasáren a zástavbou v ul. Žilkova) snížit výšku zástavby na 2; tj. na místo uvedené B/k3 změnit regulativ na B/r2. Městské části jsou dle Statutu města Brna oprávněny uplatňovat právo na místní samosprávu ve specifickém režimu prostřednictvím vyjádření k projednávaným územně plánovacím dokumentacím.

Na základě výsledků projednání byly místní zájmy městské části Brno-Řečkovice zohledněny a Návrh pro druhé veřejné opakované projednání bude upraven (u předmětné plochy dojde

ke změně regulativu z B/k3 na B/r2 a k vymezení plochy smíšené obytné C/k3 podél budoucí městské třídy). Touto úpravou je částečně reagováno také na požadavek podatele.

V rámci předmětné lokality je v aktuálním návrhu ÚPmB samostatně vymezena jedna plocha městské zeleně a o dalších se neuvažuje. Platí však to, že u ploch bydlení i ploch smíšených obytných je dle regulativu povinnost dodržet minimální plochu zeleně v rozsahu 30 % pro disponibilní pozemky stavebního záměru. Zeleň tedy musí být, jak požaduje podatel, výraznou součástí ploch C.

Věcná podstata způsobů vypořádání předmětného podání zůstává nadále relevantní, přestože návrh nového územního plánu města Brna prošel přepracováním s ohledem na Pokyny ZMB z roku 2022 a byl uveden do jednotného standardu ÚPD dle stavebního zákona a jeho prováděcích předpisů. Výše uvedené texty je tedy nutno chápat také ve smyslu těchto úprav.

Námítka č.9

Výrok:

Námítce se vyhovuje.

Odůvodnění:

Plochy pro veřejnou vybavenost v rozvojové lokalitě Me-4 jsou určeny pro výstavbu MŠ. V dotčeném území se vyskytují převážně plochy bydlení. Rozvojová lokalita proto řeší doplnění ploch veřejné vybavenosti na severním okraji MČ Medlánky, které navážou na přírodně rekreační území kolem Medláneckého rybníka. MČ Medlánky dlouhodobě postrádá novou mateřskou školu, část plochy pro veřejnou vybavenost je proto vhodné využít právě tímto účelem. Z toho důvodu je vhodné ponechat pro ni vymezené plochy.

Věcná podstata způsobů vypořádání předmětného podání se mění, a to i ve vazbě na skutečnost, že návrh nového územního plánu města Brna prošel přepracováním s ohledem na Pokyny ZMB z roku 2022 a byl uveden do jednotného standardu ÚPD dle stavebního zákona a jeho prováděcích předpisů, tj. výše uvedené texty je nutno chápat ve smyslu těchto úprav.

Vyhodnocení se mění takto:

V daném území došlo na základě nového požadavku místní samosprávy městské části Brno-Medlánky k úpravě návrhu spočívající v úpravě rozsahu vymezené rozvojové lokality Me-4. Rozvojová lokalita byla redukována a mezi poldrem a veřejným prostranstvím – pokračování ul. Nadační byla ponechána plocha zeleně; z tohoto důvodu je možné námítce vyhovět.

Námítka č.10

Výrok:

Námítce se nevyhovuje.

Odůvodnění:

Požadujete pro rozvojovou lokalitu Me-4 podmínku prověření územní studií. Jako důvod uvádíte především prostup do sousedících rekreačních a sportovních oblastí.

Podmínka tohoto prostupu je uvedena v kartě lokalit, nemůže být tedy opomenuta. Územní studie se předepisuje zpravidla ve větších rozvojových plochách pro řešení vybraných problémů, případně pro variantní řešení. Na své náklady může územní studii zpracovat také ten, který změnu v území inicioval a realizuje ji. Plocha této lokality je však pro zadání samostatné územní studie příliš malá a okruh problémů příliš omezený na to, aby se nová výstavba ÚS podmiňovala.

Rozsah rozvojové lokality Me-4 byl oproti původnímu návrhu podstatně zmenšen.

Věcná podstata způsobů vypořádání předmětného podání zůstává nadále relevantní, přestože návrh nového územního plánu města Brna prošel přepracováním s ohledem na Pokyny ZMB z roku 2022 a byl uveden do jednotného standardu ÚPD dle stavebního zákona a jeho prováděcích předpisů. Výše uvedené texty je tedy nutno chápat také ve smyslu těchto úprav.

Námitka č.11

Výrok:

Námitce se nevyhovuje.

Odůvodnění:

Pro lokalitu R-8 požadujete zásadní snížení intenzity využití území. Uprostřed stabilizovaných ploch pro bydlení se nachází zahrádkářská kolonie, nevyužívané objekty a výšková stavba bývalé Geofyziky.

Návrh nového ÚP počítá s využitím zahrádek pro plochu veřejné městské zeleně, která může plnit i funkci veřejného prostranství. Zbytek ploch je určený pro bydlení nebo jako plocha smíšená obytná s volnou zástavbou s výškovou úrovní v/3 (6-16 m). Toto je nejnižší možná výšková úroveň vhodná pro městskou zástavbu, obytná sídliště a areály. Nižší zástavba s nižší intenzitou osídlení 1 nebo 2 je vhodná pro rezidenční nízkopodlažní zástavbu, tedy samostatné nebo řadové rodinné domy. Nově navrhovaná zástavba bude navazovat svým charakterem spíše na zástavbu mezi ulicemi Podpěrova a Jabloňová také s výškovou úrovní v3. Větší výšková úroveň v/5 je navržena pouze pro stávající výškovou budovu Geofyziky. Snižování výškové úrovně zástavby pod úroveň 3 a s tím snižování intenzity využití území není možné. Výšková úroveň 3 je pro volnou bytovou zástavbu nejnižší možná, nižší zástavba rodinnými domy (rezidenční zástavba) v lokalitě není vhodná.

Věcná podstata způsobů vypořádání předmětného podání zůstává nadále relevantní, přestože návrh nového územního plánu města Brna prošel přepracováním s ohledem na Pokyny ZMB z roku 2022 a byl uveden do jednotného standardu ÚPD dle stavebního zákona a jeho prováděcích předpisů. Výše uvedené texty je tedy nutno chápat také ve smyslu těchto úprav.

Námitka č.12

Výrok:

Námitce se nevyhovuje.

Odůvodnění:

V rámci námítky je požadavek na vymezení propojení ulice Renčovy a Terezy Novákové formou veřejně prospěšných staveb.

Ve výkresu 2.2 Souhrnný výkres dopravy a 3.0 Veřejně prospěšných staveb jsou vymezeny plochou dopravní infrastruktury D prvky systému komunikací, tvořící základní komunikační systém města Brna (komunikace sběrné, nadsběrné, rychlostní a dálnice).

Komunikace, které jsou vymezeny plochou veřejných prostranství jsou součástí místní sítě a zajišťují doplňkové propojení v rámci městské části. Tímto způsobem je vyznačeno i propojení Renčova – Terezy Novákové.

Z hlediska nastavených principů vyznačení prvků (viz výše) nelze požadavku na doplnění vymezení propojení Renčova – Terezy Novákové ve výkresu 2.2 a 3.0 vyhovět, protože se jedná především o síť obslužných komunikací vymezených plochou veřejných prostranství.

Věcná podstata způsobů vypořádání předmětného podání zůstává nadále relevantní, přestože návrh nového územního plánu města Brna prošel přepracováním s ohledem na Pokyny ZMB z roku 2022 a byl uveden do jednotného standardu ÚPD dle stavebního zákona a jeho prováděcích předpisů. Výše uvedené texty je tedy nutno chápat také ve smyslu těchto úprav.

Námitka č.13

Výrok:

Námitce se vyhovuje.

Odůvodnění:

Předmětem námítky je požadavek na vypuštění územních rezerv pro bydlení B-6 a B-7.

Předmětné území Medlánek má být dle dohody o vypořádání stanoviska Ministerstva životního prostředí (MŽP ČR) ke Konceptu ÚPmB ze dne 22.6.2017 z hlediska záboru ZPF řešeno dle varianty II. Konceptu ÚPmB s požadavkem na převedení rozvojové lokality Me-7 v rozsahu var. I Konceptu ÚPmB do územní rezervy pro bydlení (v Návrhu ÚPmB územní rezerva B-6)

a dle podnětu samosprávy rozvojem lokalitu Me-8 východně od komunikačního propojení řešit v rozsahu dle var. III (v Návrhu ÚPmB rozvojová lokalita Me-4) a západně od komunikačního propojení zařadit do územní rezervy pro bydlení v rozsahu dle var. II. (v Návrhu ÚPmB část územní rezervy B-7). V bezprostředním okolí měla být navazující rozvojová lokalita v MČ Brno-Řečkovice a Mokrá hora R-3 řešena obdobným způsobem - východně od komunikačního propojení rozvoj území dle var. III Konceptu ÚPmB (v Návrhu ÚPmB rozvojová lokalita R-3), západně od komunikace územní rezerva pro bydlení v rozsahu dle var. II. (v Návrhu ÚPmB část územní rezervy B-7). Tato dohodnutá řešení jsou součástí Pokynů pro vypracování Návrhu ÚPmB, které schválilo Zastupitelstvo města Brna usnesením č. ZM7/3871 na zasedání konaném dne 19. 6. 2018 (dále jen "Pokyny"). Návrhem ÚPmB jsou tak v daném území zcela naplněny Pokyny pro vypracování Návrhu ÚPmB a dotčený orgán MŽP ČR v této fázi pořizované dokumentace plně souhlasí s předloženým řešením Návrhu ÚPmB z hlediska záboru ZPF v k.ú. Medlánky, a proto není důvodné předmětné řešení měnit.

Uvádíme také, že územní rozvoj v ose Medlánky – Řečkovice – Ivanovice vyplývá ze Zadání, které je tímto způsobem konzistentně naplňováno. Tento rozvoj souvisí s trasováním D43 a předmětné územní rezervy bude možné aktivovat (převést do návrhu) pouze v případě, že bude na úrovni ZÚR JMK rozhodnuto o výsledné variantě řešení D43 na území města. Při návrhu řešení pak musí být zohledněny a zapracovány i případné další dopady a souvislosti, které nyní nelze dopředu předjímat.

Ovšem je nutné uvést, že v k.ú. Medlánky téměř nedochází v Návrhu ÚPmB k vymezení nových zastavitelných (návrhových) ploch oproti platnému ÚPmB, vyjma zastavitelných ploch na východní straně prodloužené ulice V Újezdech.

Nicméně na základě rozhodnutí Rady města Brna (RMB), které přijala na schůzi RMB č. R8/127 zahájené dne 20.1.2021 s pokračováním dne 25.1.2021, uplatnil určený zastupitel, radní pro územní plánování RNDr. Filip Chvátal, PhD. u pořizovatele připravovaného Územního plánu města Brna – Odboru územního plánování a rozvoje MMB, ve smyslu § 53 odst. (1) zákona č. 183/2006 sb., o územním plánování a stavebním řádu, ve znění pozdějších předpisů, podnět, aby vyhodnocení výsledků projednání dokončil v souladu s doporučením RMB. RMB doporučila řešení u problematických oblastí rozvoje města stěžejního charakteru. u předmětné územní rezervy B-6 a B-7 následujícím způsobem:

„Vzhledem k tomu, že došlo na úrovni ZÚR JMK k rozhodnutí o umístění koridoru komunikace R-43 na území města Brna, je možné učinit rozhodnutí a aktivovat územní rezervy tj. územní rezervy převést zpět do zastavitelných ploch dle projednané a vybrané varianty Konceptu ÚPmB či dílčích úprav. Aktivaci územních rezerv převedením do zastavitelných ploch však nelze v úpravě Návrhu ÚPmB před opakovaným veřejným projednáním doporučit, ale až po první aktualizaci nového ÚPmB v rámci Zprávy o uplatňování ÚPmB, případně samostatnou změnou nového ÚPmB. V Návrhu ÚPmB by tak byly územní rezervy ponechány vyjma těch, kde je na základě výsledků projednání doporučeno jejich vypuštění.

Na základě výše uvedeného pořizovatel dává pokyn územní rezervu B-6 a B-7 z návrhu ÚPmB vypustit v souladu s podnětem určeného zastupitele.

Věcná podstata způsobů vypořádání předmětného podání zůstává nadále relevantní, přestože návrh nového územního plánu města Brna prošel přepracováním s ohledem na Pokyny ZMB z roku 2022 a byl uveden do jednotného standardu ÚPD dle stavebního zákona a jeho prováděcích předpisů. Výše uvedené texty je tedy nutno chápat také ve smyslu těchto úprav.

Námítka č.14

Výrok:

Námítce se nevyhovuje.

Odůvodnění:

Vymezení územního systému ekologické stability (ÚSES) je v Návrhu ÚPmB v souladu s odborným oborovým dokumentem – plánem ÚSES, který je nezbytným podkladem pro vymezení ÚSES v ÚPD. Dle plánu ÚSES jsou v předmětné lokalitě vymezeny interakční prvky, které nahrazují lokální biokoridor ve dně údolí Medláneckého potoka nad Medláňkami vymezený v platném ÚPmB. K hlavním důvodům nahrazení předmětného biokoridoru

interakčními prvky patří jeho nízký biogeografický význam bez možnosti začlenění do ucelené hydrofilní větve místního ÚSES s vymezením funkčně odpovídajících biocenter.

Pro informaci uvádíme, že interakční prvek je obecně doplňkovou skladebnou částí lokálního ÚSES, která posiluje interakci ekologicky stabilnějších a méně stabilních ekosystémů, a tím ty méně stabilní pomáhá stabilizovat. Konkrétně zprostředkovává příznivé působení lokálních (místních) biocenter a biokoridorů na okolní, ekologicky méně stabilní krajinu. Skutečnost, že jde o doplňkové skladebné části místního ÚSES, znamená, že představují doplněk k vymezení biocenter a biokoridorů a není až tak podstatná jejich funkce pro ochranu přirozeného genofondu. Vymezování interakčních prvků není na rozdíl od biocenter a biokoridorů nikterak vázáno na biogeografické členění krajiny, a naopak daleko více vychází z aktuálního stavu krajiny. Návrh soustavy interakčních prvků má v zásadě doporučující charakter a nemá zákonnou podporu.

Ve vztahu k územnímu plánu jsou interakční prvky obecně "podměrečnou" kategorií, tj. takovou kategorií prvků, jejichž vymezení je pod rozlišovací možností územního plánu a povinnost jeho vymezení ani nevyplývá z právních předpisů. Nicméně o existenci interakčních prvků či o existenci jejich návrhu by měl mít zpracovatel územně plánovací dokumentace povědomí, aby svým řešením zbytečně funkční prvky nelikvidoval a u dosud neexistujících či nedostatečně funkčních neznemožnil provedení navržených opatření.

Na základě uvedeného je zřejmý důvod, pro který v dané lokalitě není v Návrhu ÚPmB vymezena a ani není vhodné vymezovat skladebnou část ÚSES – lokální biokoridor. Nicméně zpracovatel svým návrhem – vymezením příslušných ploch návrhové zeleně v předmětné lokalitě zajistil další existenci a funkčnost daných interakčních prvků.

V případě pozemku p.č. 1818 k.ú. Medlánky uvádíme, že by se jeho vymezením jako samostatné plochy krajinné zeleně vytvořila podměrečná plocha, která nemá zákonné ani koncepční opodstatnění, protože předmětné krajinné prvky s ekologicko-stabilizační a také estetickou funkcí v podobě aleje jsou přirozenou součástí mimoprodukčních funkcí zemědělské plochy (viz Odůvodnění Návrhu ÚPmB). Pro informaci ještě uvádíme, že na základě požadavku a dohody s dotčeným orgánem Odborem životního prostředí Magistrátu města Brna, bude do závazné textové části doplněna regulace zajišťující větší a zřejmější ochranu výše uvedených krajinných prvků. V souvislosti s plánovanou budoucí urbanizací území není vymezení ploch krajinné zeleně žádoucí; vymezení těchto ploch má význam ve volné krajině.

Věcná podstata způsobů vypořádání předmětného podání zůstává nadále relevantní, přestože návrh nového územního plánu města Brna prošel přepracováním s ohledem na Pokyny ZMB z roku 2022 a byl uveden do jednotného standardu ÚPD dle stavebního zákona a jeho prováděcích předpisů. Výše uvedené texty je tedy nutno chápat také ve smyslu těchto úprav.

Námítka č.15

Výrok:

Námítce se nevyhovuje.

Odůvodnění:

Objekty a plochy pro plnění funkce veřejné vybavenosti a sportu mohou být připuštěny i v plochách pro bydlení B nebo smíšených obytných C.

Sběrná střediska odpadů nejsou vzhledem ke svému charakteru a rozloze v územním plánu vymezena. Umístění sběrných středisek odpadů statutárního města Brna je přípustné v plochách bydlení, smíšených obytných, komerční vybavenosti, nákupních a zábavních center a zvláštních areálů, výroby a skladování, lehké výroby, podmíněně přípustné v plochách technické infrastruktury, dopravní infrastruktury a na veřejném prostranství, pokud toto umístění nenaruší jejich funkci.

Námítce je vyhověno jiným způsobem.

Věcná podstata způsobů vypořádání předmětného podání zůstává nadále relevantní, přestože návrh nového územního plánu města Brna prošel přepracováním s ohledem na Pokyny ZMB

z roku 2022 a byl uveden do jednotného standardu ÚPD dle stavebního zákona a jeho prováděcích předpisů. Výše uvedené texty je tedy nutno chápat také ve smyslu těchto úprav.

Námítka č.16

Výrok:

Námítce se vyhovuje.

Odůvodnění:

Skutečný způsob využití předmětného pozemku, tj. pobytová louka s ekologickou, komunikační a rekreační funkcí je realizovatelný a přípustný i v rámci plochy zemědělské, a to zejména z důvodu, že plní mimoprodukční funkce zemědělské plochy. Dané využití je také v souladu s § 18 odst. (5) stavebního zákona, jehož záměry Návrh ÚPmB z důvodu veřejného zájmu nevylučuje.

Nicméně vzhledem k tomu, že je předmětný pozemek ve vlastnictví Statutárního města Brna, jeho grafická čitelnost je v měřítku zpracování nového ÚPmB, skutečné využití nejlépe reflektuje právě plocha krajinné zeleně a pozemek nebude tvořit nesmyslnou enklávu v daném území, protože plynule navazuje na okolní plochy krajinné zeleně, jeví se důvodné změnit pozemek na plochu krajinné zeleně "K".

Věcná podstata způsobů vypořádání předmětného podání zůstává nadále relevantní, přestože návrh nového územního plánu města Brna prošel přepracováním s ohledem na Pokyny ZMB z roku 2022 a byl uveden do jednotného standardu ÚPD dle stavebního zákona a jeho prováděcích předpisů. Výše uvedené texty je tedy nutno chápat také ve smyslu těchto úprav.

Námítka č.17

Výrok:

Námítce se nevyhovuje.

Odůvodnění:

Předmětem námítky je požadavek na zachování stávajícího prostupu územím mezi ul. Turistickou a Vycházkovou a z toho důvodu pozemky parc.č. 1033/1 a 1033/12, k.ú. Medlánky definovat jako zeleň Z, tj. neměnit na plochu zahrádek I. Námítce nelze zcela vyhovět, neboť se jedná o pozemky v soukromém vlastnictví, kdy jeho vlastníci požadují jiné funkční využití, kterému nelze v současné době vyhovět. To však nevylučuje i v plochách zahrádek zachovat stávajícího prostup územím, pokud bude na tomto řešení s vlastníkem pozemků nalezena shoda. Pro informaci závěrem uvádíme fakt, že dle obecných podmínek závazné části „Návrhu ÚPmB (2020)“: „Záměry na změny v území musí zachovávat a posilovat prostupnost v území; ve stabilizovaných plochách musí být zachovány pěší trasy zajišťující průchodnost území a přístup k jednotlivým pozemkům. V plochách změn musí být navrhována řešení, která zajistí prostupnost v území, zejména návaznost na zastavěné území či zastavitelné plochy nebo pěší průchodnost do krajiny.“, a dále „Stavby a zařízení dopravní a technické infrastruktury lze umístit ve všech typech ploch s rozdílným způsobem využití. V případě ploch zástavby lze stavby a zařízení dopravní infrastruktury umístit, pokud záměr není zjevně nepřiměřený vůči návazným či dotčeným plochám. V případě volných ploch lze stavby a zařízení dopravní a technické infrastruktury umístit za podmínky minimalizace jejich plošného a prostorového střetu s příslušnou plochou a minimalizace negativního vlivu na funkčnost plochy vyplývající z hlavního využití, pokud není v podmínkách využití typů ploch stanoveno jinak.“, a také „Veřejná prostranství lze umístit ve všech typech ploch s rozdílným způsobem využití.“

Na základě uvedeného je zřejmé, že není nutná požadovaná změna funkčního využití pro zajištění prostupu, která by jako taková měla být zajištěna regulacemi území danými v textové části Návrhu ÚPmB (2020).

Věcná podstata způsobů vypořádání předmětného podání zůstává nadále relevantní, přestože návrh nového územního plánu města Brna prošel přepracováním s ohledem na Pokyny ZMB z roku 2022 a byl uveden do jednotného standardu ÚPD dle stavebního zákona a jeho prováděcích předpisů. Výše uvedené texty je tedy nutno chápat také ve smyslu těchto úprav.

Námitka č.18

Výrok:

Námitce se vyhovuje.

Odůvodnění:

Skutečný stav (stromová kaple sloužící jako místo spočinutí a rozjímání na procházkách, k venkovním bohoslužbám, k oddávání snoubenců v přírodě nebo třeba pro pořádání koncertů a určené pro širokou veřejnost), a předpokládaný způsob využití předmětného pozemku (vzpomínkový háj s možností pohřbívání ke kořenům) neodpovídá funkčnímu využití navrženému v Návrhu ÚPmB pro plochy zahrádek "I". Vzhledem k tomu, že se část výše uvedených aktivit v daném místě realizuje již nyní, nepředpokládá se konfliktní působení na okolní plochy. Dále uvádíme, že se jedná o pozemky ve vlastnictví města Brna a jde o záměr městské části podporovaný městem. Na základě uvedeného je vhodné vymezit předmětný pozemek p.č. 1353 v k.ú. Medlánky na plochu, která nejlépe reflektuje reálný i budoucí způsob využití a to na plochu veřejné vybavenosti „V/x/h (Ize považovat za plochu v krajině bez nutnosti navázání této plochy na plochu veřejného prostranství).

Věcná podstata způsobů vypořádání předmětného podání zůstává nadále relevantní, přestože návrh nového územního plánu města Brna prošel přepracováním s ohledem na Pokyny ZMB z roku 2022 a byl uveden do jednotného standardu ÚPD dle stavebního zákona a jeho prováděcích předpisů. Výše uvedené texty je tedy nutno chápat také ve smyslu těchto úprav.

Námitka č.19

Výrok:

Námitce se vyhovuje částečně.

Odůvodnění:

V dané věci uplatnila připomínku MČ Brno-Medlánky, pořizovatel požadavku vyhověl takto: Pozemek parc. č. 1000/11 k. ú. Medlánky je dle platného ÚPmB sice součástí plochy vodohospodářské, dle stavu v území je také spolu s pozemkem parc. č.1012/12 zahrnut do společného oplocení u RD Rysova 2b, s přístupem z ulice Rysova. Jejich vymezení jako součást stabilizované plochy B/r2 je žádoucí.

Oproti tomu pozemek parc. č. 994/1 a s ním i pozemky parc. č. .994/2, 994/3, 984/5, 1012/11 a 1012/20 k. ú. Medlánky jsou dle platného ÚPmB součástí plochy vodohospodářské, dle stavu v území jsou přístupné pouze cestou kolem rybníka a nesouvisejí s nemovitostí určenou pro bydlení. Není proto důvod je nyní v novém ÚP zahrnovat do stabilizované plochy bydlení, využití pozemků takovému funkčnímu využití neodpovídá. V tomto rozsahu se tímto námitce částečně vyhovuje.

Věcná podstata způsobů vypořádání předmětného podání zůstává nadále relevantní, přestože návrh nového územního plánu města Brna prošel přepracováním s ohledem na Pokyny ZMB z roku 2022 a byl uveden do jednotného standardu ÚPD dle stavebního zákona a jeho prováděcích předpisů. Výše uvedené texty je tedy nutno chápat také ve smyslu těchto úprav.

Námitka č.20

Výrok:

Námitce se vyhovuje.

Odůvodnění:

V dané věci uplatnila připomínku MČ Brno-Medlánky, pořizovatel požadavku vyhověl takto: Na částech pozemků v majetku smB parc. č. 985/1 a 985/19 k. ú. Medlánky při ulici Rysova je v ÚP vymezena plocha ke stavebnímu využití pro bydlení, stejně tak je na části pozemků návrhová plocha městské zeleně. Pořizovatel preferuje ponechat možnost stavebního využití, tj. nevymezovat zde pouze plochu zeleně. Ta je vyjádřena na částech pozemků v rozsahu návrhové plochy Z. Byť je MČ preferované stavební využití pro domov pro seniory přípustné i v ploše bydlení, garancí takového cílového využití je právě plocha veřejné vybavenosti V. S

ohledem na vlastnictví pozemků smB je také vhodné plochu pro veřejný účel jednoznačně v novém ÚP vymezit odpovídající funkcí, tj. plochou V.

Věcná podstata způsobů vypořádání předmětného podání zůstává nadále relevantní, přestože návrh nového územního plánu města Brna prošel přepracováním s ohledem na Pokyny ZMB z roku 2022 a byl uveden do jednotného standardu ÚPD dle stavebního zákona a jeho prováděcích předpisů. Výše uvedené texty je tedy nutno chápat také ve smyslu těchto úprav.

Námitka č.21

Výrok:

Námitce se vyhovuje.

Odůvodnění:

V dané věci uplatnila připomínku MČ Brno-Medlánky, pořizovatel požadavku vyhověl takto: Požadované vymezení samostatné plochy V na částech pozemků parc. č. 985/1, 985/2 a 985/21 v jižním konci ulice Rysova, při kruhovém objezdu není s ohledem na metodiku zpracování nového ÚP vhodné: jednalo by se o podměrečnou plochu, kterou je problematické v novém ÚP samostatně vymezit za současného zachování čitelnosti hlavního výkresu - rozsah plochy a zápis kódu stavební plochy. Záměr nového objektu radnice MČ lze realizovat i v rámci plochy bydlení. Přesto pořizovatel s přihlédnutím k místním zájmům městské části dává pokyn zpracovateli, aby požadavek MČ na plochu V prověřil.

Zpracovatel se na základě pokynu pořizovatele problematikou vymezení samostatné funkční plochy zabýval a –z pozice odborného garanta správnosti řešení– v upraveném návrhu ÚP nakonec vymezil rozsah plochy V/v2 tak, aby byla plocha vymezena přehledným způsobem. Ve výsledku je námitce vyhověno.

Věcná podstata způsobů vypořádání předmětného podání zůstává nadále relevantní, přestože návrh nového územního plánu města Brna prošel přepracováním s ohledem na Pokyny ZMB z roku 2022 a byl uveden do jednotného standardu ÚPD dle stavebního zákona a jeho prováděcích předpisů. Výše uvedené texty je tedy nutno chápat také ve smyslu těchto úprav.

Námitka č.22

Výrok:

Námitce se nevyhovuje.

Odůvodnění:

V dané věci uplatnila připomínku MČ Brno-Medlánky, pořizovatel odůvodnil takto:

Území mezi bytovými domy jabloňová 22-28 a ulicí Kuřimskou, které je využíváno jako volné prostranství - zeleň má výměru pod limit 0,2 ha pro samostatné funkční vymezení; plocha zeleně v platném ÚPmB dnes zahrnuje větší území, i to, které je již stavebně využito. Po zpřesnění využití dle skutečného stavu není samostatné vymezení plochy městské zeleně Z v návrhu nového ÚP účelné, území bude nadále užíváno jako volné prostranství v rámci stabilizované plochy bydlení.

Věcná podstata způsobů vypořádání předmětného podání zůstává nadále relevantní, přestože návrh nového územního plánu města Brna prošel přepracováním s ohledem na Pokyny ZMB z roku 2022 a byl uveden do jednotného standardu ÚPD dle stavebního zákona a jeho prováděcích předpisů. Výše uvedené texty je tedy nutno chápat také ve smyslu těchto úprav.

Námitka č.23

Výrok:

Námitce se vyhovuje částečně.

Odůvodnění:

V dané věci uplatnila připomínku MČ Brno-Medlánky, pořizovatel požadavek zohlednil takto: Oproti platnému ÚPmB a řešení obsaženému v Konceptu ÚP není v Návrhu ÚP zástavba RD v ulici Za Parkem a Hujíčkova zahrnuta do návrhové plochy, ale je již stabilizována. Proto je

žadoucí stabilizovanou plochu bydlení vymezit dle skutečného stavu v území a městské pozemky 855, 856 a jižní část pozemku 711/1 (s cestou ve stopě ulice Hujíčkova) vše k. ú. Medlánky vymezit jako stabilizovanou plochu zeleně - sloučit s plochou zeleně zámeckého parku. Návrh ÚP totiž vymezení jižní stopy ulice Hujíčkova jako plochy veřejného prostranství dle Konceptu ÚP nepřebírá.

Je žádoucí zachovat na městském pozemku parc. č. 710/1 k. ú. Medlánky návrhovou plochu městské zeleně, lze připustit oproti projednanému Konceptu ÚP (i platnému ÚPmB) redukcí jejího rozsahu do podoby dle návrhu nového ÚP. Plocha zeleně je v daném místě podstatná pro kvalitní propojení od stávajícího zámeckého parku k budoucí tramvajové smyčce do dalšího území v lokalitě Me-1. Návrhová plocha Z byla pro tento účel v Návrhu ÚP (projednávaném v červnu 2020) vymezena v dostatečném rozsahu, proto pořizovatel neshledal žádoucí požadavku MČ na její rozšíření vyhovět.

Na základě doporučení samosprávy města k vypořádání námitek a připomínek doručených k projednanému Návrhu nového ÚP (v červnu 2020) bude na pozemku parc. č. 710/1 k. ú. Medlánky v majetku města doplněna plocha veřejné vybavenosti (V) ve vazbě na ZŠ Hudcova. Tento požadavek na plochu V nakonec vyplynul z interních jednání s MČ, která tímto chce zajistit na městském pozemku plochu pro sportovního zařízení k ZŠ Hudcova. Takto je formulován i konkrétní požadavek na řešení uvedený u stanovené ÚS-08 v kap. 12 textové části ÚP a v kartě lokality Me-1. MČ je nakonec vyhověno v rozsahu tohoto požadavku.

V rozvojové lokalitě Me-1 lze další propojení pásem městské zeleně od navrhované tramvajové smyčky realizovat v rámci vymezených stavebních ploch, Návrh nového ÚP jednotlivé pásy liniové zeleně nevymezuje. Taktéž stezka pro pěší a cyklisty je nad podrobnost řešení v novém ÚP. Jejich realizace spolu s pásem zeleně je podél budoucí trati Me/31 na základě obecných regulativů možná ve všech stavebních plochách, tudíž i v ploše dopravy D, či sousední ploše smíšené obytné C. V této části není požadavku MČ vyhověno.

Námítce se částečně vyhovuje v rozsahu vyhovění shodným požadavkům MČ.

Věcná podstata způsobů vypořádání předmětného podání zůstává nadále relevantní, přestože návrh nového územního plánu města Brna prošel přepracováním s ohledem na Pokyny ZMB z roku 2022 a byl uveden do jednotného standardu ÚPD dle stavebního zákona a jeho prováděcích předpisů. Výše uvedené texty je tedy nutno chápat také ve smyslu těchto úprav. Vyhodnocení doplňujeme o informaci, že v daném území došlo na základě konkrétního požadavku určeného zastupitele, který u pořizovatele uplatnil dopisem ze dne 10.3.2023, k úpravě ÚP dle výsledků ÚS Technopark. (Jde o Územní studii Technologický park, jejímž zpracovatelem je tým KAM Brno, p.o.). Změna spočívá v úpravě rozsahu vymezených funkčních ploch v rozvojové lokalitě Me-1. Dále došlo ke změně na základě konkrétního požadavku určeného zastupitele na "posouzení potřebnosti předepsaných územních studií a žádosti o vypuštění mimo jiné i ÚS-08" uplatněného dopisem z 18. září 2023. Změna spočívá ve vypuštění povinnosti pořídit ÚS-08 jako podmínku pro rozhodování o změnách v území v lokalitě Me-1. Na základě této úpravy návrhu ÚP 2024 již nelze prostřednictvím územní studie konkretizovat požadavky na využití rozvojové lokality. Požadavku na zachování plochy zeleně v Me-1 dle platného ÚPmB nelze vyhovět, částečné vyhovění na plochu zeleně zůstává na pozemků pro rozšíření zámeckého parku.

Námítka č.24

Výrok:

Námítce se vyhovuje částečně.

Odůvodnění:

V dané věci uplatnila připomínku MČ Brno-Medlánky, pořizovatel požadavek zohlednil takto: V rozvojové lokalitě Me-1 lze další požadované využití pro veřejnou vybavenost (školství, centrum volného času), komerční vybavenost (sport), hřiště realizovat v rámci vymezených smíšených obytných ploch C. Pořizovatel neshledává účelné vymezením funkční plochy V či S předjímat jejich konkrétní lokalizaci. Pro území lokality Me-1 je předepsáno zpracování ÚS-08, ta prověří potřebu občanského vybavení a navrhne na území využití funkčních ploch C ve

větší podrobnosti. Viz požadavky na řešení v ÚS uvedené v textové části v kap. 12 a v příslušné kartě lokality Me-1.

S odkazem na text vyhodnocení u připomínky č.23 je požadavek MČ na plochu pro sportovní zařízení pro ZŠ Hudcova řešen vymezením plochy V na městském pozemku parc. č. 710/1 k. ú. Medlánky

Samospráva města na Poradě vedení dne 10.12.2020 odsouhlasila podnět na úpravu rozsahu funkčních ploch bydlení v předmětné lokalitě ve prospěch smíšeného využití s volnou strukturou zástavby a v plochách pro smíšené využití úpravu výškových hladin zástavby dle Případové studie lokality Technologický park (KAM, 2020) pro účely úpravy Návrhu nového ÚPmB.

Na základě rozhodnutí Rady města Brna (RMB), které přijala na schůzi RMB č.R8/127 zahájené dne 20.1.2021 s pokračováním dne 25.1.2021, uplatnil určený zastupitel, radní pro územní plánování RNDr. Filip Chvátal, PhD. u pořizovatele připravovaného Územního plánu města Brna – Odboru územního plánování a rozvoje MMB, ve smyslu § 53 odst. (1) zákona č. 183/2006 sb., o územním plánování a stavebním řádu, ve znění pozdějších předpisů, podnět, aby vyhodnocení výsledků projednání dokončil v souladu s doporučením RMB. RMB doporučila řešení u problematických oblastí rozvoje města stěžejního charakteru.

Doporučení se týkalo i rozvojové lokality Me-1 Technologický park. Proto pořizovatel dal pokyny na úpravu návrhu ÚP v lokalitě Me-1 pro 1. opakované veřejné projednání (v červnu 2021), vše v souladu s podnětem určeného zastupitele.

K další úpravě návrhu ÚP oproti výše uvedenému došlo v lokalitě Me-1 po 1. opakovaném veřejném projednání.

Na základě připomínek MČ doručených při 1. opakovaném veřejném projednání se určený zastupitel navrženým řešením v severní části lokality Me-1 znovu zabýval a uplatnil v procesu vyhodnocování výsledků projednání dopisem č.j. MMB/0477610/2021 ze dne 13.9.2021 k lokalitě Me-1 na základě doporučení RMB R8/168 ze dne 1.9. 2021 podnět na zohlednění místních zájmů MČ Brno - Medlánky, a to na navrácení původní plochy W/v3 a rozšíření plochy B/r2 na úkor plochy C/v3. Městské části jsou dle Statutu města Brna oprávněny uplatňovat právo na místní samosprávu ve specifickém režimu prostřednictvím vyjádření k projednávaným územně plánovacím dokumentacím.

Na základě výsledků projednání byly místní zájmy městské části MČ Brno-Medlánky alespoň částečně zohledněny a Návrh pro 2. opakované veřejné projednání byl upraven.

Námítce je vyhověno částečně vymezením plochy veřejné občanské vybavenosti a promítnutím požadavků na konkretizaci využití lokality Me-1 pro další občanskou vybavenost do požadavků k řešení do vymezené ÚS-08.

Věcná podstata způsobů vypořádání předmětného podání zůstává nadále relevantní, přestože návrh nového územního plánu města Brna prošel přepracováním s ohledem na Pokyny ZMB z roku 2022 a byl uveden do jednotného standardu ÚPD dle stavebního zákona a jeho prováděcích předpisů. Výše uvedené texty je tedy nutno chápat také ve smyslu těchto úprav. Vyhodnocení doplňujeme o informaci, že v daném území došlo na základě konkrétního požadavku určeného zastupitele, který u pořizovatele uplatnil dopisem ze dne 10.3.2023, k úpravě ÚP dle výsledků ÚS Technopark. (Jde o Územní studii Technologický park, jejímž zpracovatelem je tým KAM Brno, p.o.). Změna spočívá v úpravě rozsahu vymezených funkčních ploch v rozvojové lokalitě Me-1. Dále došlo ke změně na základě konkrétního požadavku určeného zastupitele na "posouzení potřebnosti předepsaných územních studií a žádosti o vypuštění mimo jiné i ÚS-08" uplatněného dopisem z 18. září 2023. Změna spočívá ve vypuštění povinnosti pořídit ÚS-08 jako podmínku pro rozhodování o změnách v území v lokalitě Me-1. Na základě této úpravy návrhu ÚP 2024 již nelze prostřednictvím územní studie konkretizovat požadavky na využití rozvojové lokality (požadováno zpřesnění pro zeleň, občanská vybavenost, sport).

Vyhověno zůstává částečně vymezením plochy veřejné občanské vybavenosti.

Námítka č.25

Výrok:

Námítce se vyhovuje.

Odůvodnění:

V rámci podání je požadováno vymezení propojení mezi územím Technologického parku a průmyslovou zónou v Kuřimi.

Pro dokladování transparentnosti procesu vyhodnocení podání je uvedeno také mezitímní vyhodnocení z r. 2020:

Požadavku bylo v roce 2020 vyhověno částečně, protože: „Úkolem územního plánu je vytvářet územní podmínky pro možnost umístění záměrů, nikoliv zajistit „bezproblémovou“ realizaci všech záměrů a znát podrobné technické provedení jednotlivých úseků. Obecně územní plán stanovuje základní koncepci rozvoje území obce, ochrany jeho hodnot, jeho plošného a prostorového uspořádání, uspořádání krajiny a koncepci veřejné infrastruktury a stanovuje podmínky pro využití území. Nový Územní plán města Brna (ÚPmB) pracuje s méně podrobným měřítkem hlavního výkresu 1:10 000, než tomu je u současného (1:5000).

V rámci stanovení podmínek využití ploch v kap. 6.2. a kap. 6.3.3.10 závazné textové části je umožněno umístění cyklistické infrastruktury ve všech plochách s rozdílným způsobem využití.

Z hlediska požadavku na zakreslení dalších propojení uvádíme, že v rámci cyklistické dopravy byl zvolen obecnější přístup.

Ve výkresu 2.2. Souhrnný výkres dopravy jsou vyznačeny „vybrané samostatné cyklotrasy“, kterými jsou zpřesněny záměry ze Zásad územního rozvoje Jihomoravského kraje. Ve výkresu odůvodnění O.6 Cyklistická doprava – schéma jsou k výše uvedenému jevu navíc vyznačeny „vybrané pouliční cyklotrasy“, které naznačují možná vybraná propojení území města, která však již nejsou závazná a je možné je operativně upravovat nebo dále doplňovat.

Obecně ve výkresu odůvodnění O.6 nejsou trasy vymezeny závazně a umístění jakýchkoliv cyklistických tras nebo stezek je možná v souvislosti s obecnými podmínkami uvedenými v kapitolách 6.1 až 6.5 Výroku ve všech plochách.“

Konečné vyhodnocení podání se vztahuje k výslednému řešení Návrhu nového ÚPmB:

Návrh Územního plánu města Brna pro opakované veřejné projednání (06/2021) byl upraven a požadované propojení cyklostezkou Technologický park - Kuřim bylo doplněno o tuto trasu do výkresu 2.2. a Odůvodnění.

Tímto je požadavek zohledněn.

Věcná podstata způsobů vypořádání předmětného podání zůstává nadále relevantní, přestože návrh nového územního plánu města Brna prošel přepracováním s ohledem na Pokyny ZMB z roku 2022 a byl uveden do jednotného standardu ÚPD dle stavebního zákona a jeho prováděcích předpisů. Výše uvedené texty je tedy nutno chápat také ve smyslu těchto úprav.

Námítka č.26

Výrok:

Námítce se vyhovuje.

Odůvodnění:

V dané věci uplatnila připomínku MČ Brno-Medlánky, pořizovatel požadavku vyhověl takto:

Stávající zástavba RD ve východním konci ulice Turistická byla zahrnuta do stabilizované plochy městské zeleně Z - zámecký park- již v Konceptu nového ÚP. Existence stávající zástavby zahrnuté do jiné funkční plochy nestavební je ošetřena obecným regulativem a neznamená její vymístění a dotvoření celého území jako park.

Zástavba RD dotváří charakter území u křižovatky ulic Turistická a Hudcova a zasahuje území o rozloze cca 0,24 ha. Proto je možné pro zástavbu vymežit samostatnou stavební funkční plochu v souladu s požadavkem § 3 odst 1 vyhl. 501/2006 Sb., v platném znění.

Obdobně lze postupovat v případě zástavby komerčními objekty a v ulici Hudcova 2,2a, které zahrnují území o rozloze cca 0,31 ha.

Zpracovatel se na základě pokynu pořizovatele problematikou vymezení odpovídající stavební plochy pro zástavbu RD na ul. Turistická a zástavbu vybavenosti na ul. Hudcova znovu zabýval

*a –z pozice odborného garanta správnosti řešení– vymezil jednu stabilizovanou plochu smíšenou obytnou.
Ve výsledku je námitce vyhověno.*

Věcná podstata způsobů vypořádání předmětného podání zůstává nadále relevantní, přestože návrh nového územního plánu města Brna prošel přepracováním s ohledem na Pokyny ZMB z roku 2022 a byl uveden do jednotného standardu ÚPD dle stavebního zákona a jeho prováděcích předpisů. Výše uvedené texty je tedy nutno chápat také ve smyslu těchto úprav.

Statutární město Brno
Magistrát města Brna

MMB/0249261/2020

listy: 4 přílohy:
druh:



mmb1es7738f3f3 Doručeno: 18.06.2020

MAGISTRÁT MĚSTA BRNA
Odbor územního plánování a rozvoje

Došlo: 18-06-2020

Č.j. MMB: 0249261

Příl:

1631

MAGISTRÁT MĚSTA BRNA
Odbor územního plánování a rozvoje
Kounicova 67
601 67 Brno

NÁMITKA / PŘIPOMÍNKA*

NÁZEV PROJEDNÁVANÉ ÚPD

Návrh ÚPmB

Identifikační údaje podatele

Fyzická osoba/právnícká osoba

Jméno, příjmení /
Název společnosti

Datum narození/
Identifikační číslo

Trvalé bydliště/
sídlo

Jsem - ~~nejsem~~^{*)} občan města Brna

Jsem - ~~nejsem~~^{*)} vlastníkem pozemku/u nebo stavby
v ploše dotčené navrhovanou změnou

Upřesnění obsahu námítky/připomínky

•K textové části

•Ke grafické části

Městská část

Tuřany

Katastrální území

Holásky [612243]

Parcelní čísla pozemků (adresa, doplňující popis
lokality)

Lokalita Ho-2, S/o1, pozemky vymezené
komunikacemi [redacted]
pozemky mezi p.č. [redacted]

Text námítky/připomínky včetně ZDŮVODNĚNÍ

přílohy: v textu níže

- ano
- ne

*nehodící se škrtněte

Připomínka - námitka se týká funkčního vymezení uvedené plochy jako plochy pro sport.

V předmětném území

upřednostňuji využití lokality jako:* *(nehodící se škrtněte)*

- plocha bydlení (rodinné domy nebo obdobné, nízkopodlažní, volná nebo kompaktní)
- plocha rekreace (nízkopodlažní, volná, nebo kompaktní, stavby pro rodinnou rekreaci do 80m²)
- plocha zahrádek (zástavba max. zahradní chaty do 40m² vč. verand, vstupů a teras)
- plocha sportu (stavby pro sport a pohybovou aktivitu, přípustné je ubytování pro sportovce, bydlení správce či provozovatele sportovního zařízení)

nesouhlasím s využitím lokality jako :* *(nehodící se škrtněte)*

- plocha bydlení (zástavba rodinné domy nebo obdobná, nízkopodlažní, volná nebo kompaktní)
- plocha rekreace (zástavba nízkopodlažní, volná, nebo kompaktní, stavby pro rodinnou rekreaci do 80m²)
- plocha zahrádek (zástavba volná, zahradní chaty do 40m² vč. verand, vstupů a teras)
- plocha sportu (stavby pro sport a pohybovou aktivitu, přípustné je ubytování pro sportovce, bydlení správce či provozovatele sportovního zařízení)

Zdůvodnění:

1. Návrh je v rozporu s cíli územního plánování (183/2006, § 18, odst. 2), protože porušuje dlouhodobý přirozený vývoj území a zasahuje nevyváženě, jednostranně a zbytečně do stávajících soukromých zájmů stávajících majitelů pozemků v lokalitě.

Nebyl brán zřetel na to, že v území stabilizované plochy pro individuální rodinnou rekreaci se nachází přibližně 40 soukromých pozemků, z nichž je většina používána ke svému účelu jako chalupy a zahrádky, nebo políčka pro drobnou zemědělskou činnost, sady, případně louky. Většina plochy je využívána intenzivně, některé pouze občasně, ale žádné plochy zde nejsou dlouhodobě zcela neudržované. V lokalitě je 14 soukromých objektů (některé zděné vícepodlažní, celoročně obyvatelné a užívané), což znamená, že je zastavěno více než 1/3 pozemků. Nové objekty se staví, nebo se upravují původní a lokalita se přirozeně stavebně rozvíjí a zaplňuje v souladu s dlouhodobými záměry územního plánování. Z toho plyne, že lokalita plní svůj účel a že dlouhodobě deklarovaný účel lokality založil předpoklad vlastníků jednajících v opodstatněném přesvědčení, že i následující územní plán naváže na stávající funkci a lokalitu buďto zachová pro rekreaci, případně umožní vlastníkům a uživatelům území rozvíjet stávající funkci celoroční rekreace, pobývání a drobného zahrádkářství a sadařství formou stávající nebo formou rodinného bydlení a soukromých zahrad. Rozvoj lokality formou rodinného bydlení byl naznačen i ve dvou ze tří variant prezentovaného konceptu územního plánu. Zachování individuálních zahrádek, nebo změnu na rodinné bydlení předpokládaly i další dokumenty a studie zabývající se v průběhu mnoha let touto lokalitou (Urbanistická studie „Přírodně rekreační areál Chrlice – Holásky“ (zpracovatel ATELIER ERA, objednatel SMBrno, 4/2007, Plán revitalizace Holáseckých jezer 2012, Urbanistická studie Obytný soubor Holásecká jezera (zpracovatel Atelier KO&SA, zadavatel KOMFORT, a.s., 3/2008, Posouzení intenzity využití území m.č. Brno Tuřany, lokalita V Aleji, k.ú. Holásky, Ing. arch Jan Mužík listopad 2010, původní zrušený ÚPMB, atd.). V pravdě je třeba říct, že lokalita byla v souvislosti s občanskou aktivitou mnohokrát projednávána a odborně zpracovávána formou studií a projektů a nikdy v historii se na předmětném vymezeném území o rozšíření nebo zřízení sportovního areálu nikdy neuvažovalo a proto je návrh ÚP bez konzultace s dotčenými osobami obrovským překvapením. Opět je třeba říct, že vlastníci budov a pozemků investují velké úsilí a finanční prostředky po mnoho let v dobré víře, (dnes běžně formou úvěrů), a že tyto

pozemky jsou užívány často v řádu desítek let a někdy i po mnoho generací, že jim tyto náklady a z toho plynoucí osobní a hmotné ztráty nebude možné nahradit. Je velkým paradoxem, že se ruší a ničí stávající historická lokalita, která by mohla projít plynulou přirozenou urbanizací a bude obětována na úkor mnoha jiných, pro sportovní užití vhodnějších pozemků v okolí.

2. Návrh je v rozporu s cíli územního plánování (183/2006, § 18, odst. 4), protože porušuje přírodní, kulturní a civilizační a urbanistické hodnoty území, oslabuje společenský a hospodářský potenciál rozvoje území.

Sloučení předmětného území do jedné funkce a přerušení stávajícího využití může mít další vážné dopady. Drobné zahrádky a rekreační objekty jsou zachyceny na ortofoto 1976, zahrádky s identickým členěním parcel zřetelné na ortofotomapě z roku 1953. Na historických mapách vojenského mapování i mapách stabilního katastru datovaných 1825 jsou opět stávajícím způsobem členěné pozemky využité jako sady a zahrádky a celá lokalita, včetně ploch současných rybníků, je pojmenována zahrádky, to vše ještě před vznikem stávající podoby rybníků. Z toho je možné usuzovat, že lokalita je již po mnoho staletí využívána jako drobné individuální zahrádky a bez ohledu na měnící se podnebí, přírodní, politické i socio-ekonomické a společenské podmínky mělo stávající členění a stávající účel pro naše předky význam - možná ve výborné úrodnosti přirozeně podmáčeného území s bohatou úrodnou půdou, které díky dlouhodobé stabilitě vodního režimu nepodléhá klimatickým změnám, možná kvůli vysázeným stromům a záhonům které bránily ve splavování zeminy z krajiny. Historické členění na drobné pozemky ukazuje možná na to, že údržba pozemků byla možná natolik náročná, že se na ní podílelo tradičně mnoho rodin i pracovních sil. Přínosy z obtížně obhospodařovatelných ale úrodných drobných pozemků byly možná natolik uspokojivé, že soukromé využívání území přetrvalo věky. Nikde se v historických mapách ani novodobých studiích neprojevuje nově požadovaná průchodnost východozápadním směrem, možná právě kvůli nevhodné konfiguraci terénu a podmáčení lokality veškeré cesty zahrádky vždy obcházely, přičemž průchodnost pro rostliny a drobné živočichy je v druhově rozmanitém biotopu zahrádek, políček a luk výhodnější než v monokultuře trávníků, udržované zeleně, nebo zpevněných ploch sportovního areálu. To je možné poznat i z velkého množství divoké zvěře, které tuto lokalitu spolu s Jezery obývají a využívají (zajáci, bažanti, dokonce smy, atd..) Z toho je také možné předpokládat, že je stávající využití hluboce otisknuto do paměti krajiny a živé i neživé přírody, zahrádky zde byly prokazatelně před jezery i před většinou zástavby v k.ú.! a mají možná hlubší kulturní a ekologický význam, než jsme schopni v omezeném čase našich životů zjistit a pochopit. Je otázkou, zda by neměl být chráněn jejich historický a kulturní význam obdobně jako přírodní význam jezer. Zničením této lokality bude poškozena historická paměť krajiny a až bude tato funkce možná za deset nebo sto let znovu požadována, lokalita již bude z tohoto pohledu znehodnocena. Lidé s historickou pamětí (hospodáříci dnes s minimálními náklady pro společnost a s prospěchem pro sebe i okolí) lokalitu nuceně opustí a náklady na udržení stávajících funkcí bude představovat obrovské náklady bez možnosti reálného společenského užitku.

3. Návrh je v rozporu s cíli územního plánování (183/2006, § 18, odst. 2), protože neumožňuje dosažení obecně prospěšného souladu veřejných a soukromých zájmů na rozvoji území tím, že lokalita je pro sportovní využití zcela nevhodná.

Přínosem má být vznik sportovní lokality. Díky prostorovým a přírodním podmínkám je tato funkce naprosto nevhodná a je ji možné lépe realizovat na volných sousedních lokalitách, loukách nebo ucelených plochách zemědělské půdy na rovném a dobře přístupném terénu, kde jsou a byly tyto lokality i v koncepčních variantách i v návrhu ÚP vyznačeny. Jsou zmiňovány např. i v Urbanistických studiích (Urbanistická studie „Přírodně rekreační areál Chrlice – Holásky“ (zpracovatel ATELIER ERA, objednatel SMBrno, 4/2007 a v současných historických územních plánech)

Je třeba říci, že předmětná lokalita je na hraně s komunikací (p.č. 2352) značně svažité (dle mapy ZABAGED běžný spád v území 10%, reálně lokálně běžně i přes 20%) se značným samovolným splavováním a sesouváním půdy při nevhodném obhospodařování, po deštích je lokalita značně zamokřená a obtížně průchodná, v plochách přiléhajících k rybníkům i na komunikacích zde pravidelně vystupuje nad povrch hladina spodní vody (i několik dnů po deštích). Plochy nezpevněných komunikací se po léta lokálně propadají a pro zachování průjezdu je nutné několikrát za rok zasypávat díry, na čemž se podílí kromě obce i dobrovolně a bezplatně majitelé pozemků. Požadovaná průchodnost touto lokalitou po větších deštích je kvůli značnému podmáčení a lokálně strmým

svahům velmi obtížná, nepohodlná a často nereálná. Negativním vlivům, především splavování zeminy, brání drobná činnost a úsilí zahrádkářů v území, výsadba ovocných stromů, úpravy záhonů, údržba budov, zídek a travnatých i zpevněných ploch, i např. lokálně citlivý způsob orby za pomoci koňského spřežení atd. To vše zadržuje vodu a zeminu a přitom zachovává lokalitu produktivní a zároveň klidovou pro přírodně-rekreační účely. Vysoká hladina spodní vody je právě velmi vhodná pro stávající zahrádkářské využití a pro drobné individuální pěstování plodin a stromů, kterému nevádí obtížná dostupnost lokality a případné nastoupaní vody nepůsobuje téměř žádné škody, neboť s tím dlouhodobí vlastníci pozemků ze zkušenosti počítají a zřizují drobná protipatření. Je obtížné si v této lokalitě představit jakoukoliv sportovní činnost bez obrovských investic do terénních úprav, opěrných zdí, odvodnění lokality a dalších investic do soustavné údržby po celý rok pro zachování prostředí, které bude nepřirozené. Dřívější územní plán v této lokalitě předpokládal záplavové území a v době delších dešťů zde také voda častokrát značně nastoupala. Ani několik posledních suchých let výrazně nesnížilo hladinu spodní vody, která je i nyní v roce 2020 dle prokazatelných znaků stále velmi blízko pod úrovní terénu a lokalita je tak neustále ohrožena podmáčením bez ohledu na změnu hranice záplavového území v územně plánovacích podkladech. Spodní voda a podmáčení totiž nepochází ze vzednutí vodních toků, ale jde o podpovrchovou vodu stékající z velkého území okolních svahů napájejících široce otevřené údolí mezi Tuřany a Moravany.

4. Takovouto změnu v území, která zásadně omezí práva vlastníků, jedná evidentně nevyváženým způsobem v neprospěch současných majitelů pozemků a zásadním způsobem změni charakter a využití území i pro veřejnost, by bylo obtížné zdůvodnit i u funkcí zásadního a nenahraditelného významu, které by nebylo možné realizovat jiným způsobem. Pruh na jedné straně svažitě a na druhé podmáčené plochy vymezené pro sportoviště mezi mnoha dalšími více vhodnými a pro daný účel určenými plochami je nesmyslné plýtvání územím a potenciálně způsobí obrovské veřejné náklady bez jakéhokoliv společenského významu.

V dne
V. Bráň 16. 6. 2020

*nehodící se škrtněte

MMB/0249261/2020

Námitka

Výrok:

Námitce se vyhovuje.

Odůvodnění:

V námitce je požadováno místo plochy S/o1 v lokalitě Ho-2 vymezit plochu bydlení, nebo plochu rekreace, nebo plochu zahrádek. Plocha sportu S/o1 v lokalitě Ho-2 je v platném ÚPmB určena pro sport jen v severní části lokality. Zbývající část je využívána pro zahrádky v souladu s platným ÚPmB. I další soukromí vlastníci pozemků s plochou sportu v lokalitě Ho-2 nesouhlasí. Preferují místo plochy sportu plochu bydlení, rekreace, nebo zahrádek. Vzhledem k požadavku MČ a námitkám vlastníků pozemků dává pořizovatel pokyn vymezit část plochy sportu S/o1 v lokalitě Ho-2 do plochy zahrádek s vymezením prostupu do navazujícího území na pozemcích ve vlastnictví statutárního města Brna. Tak bude zajištěna kontinuita funkčního využití pozemků v nové územně plánovací dokumentaci. Vzhledem k tomu, že pozemky v předmětné ploše sportu jsou ve vlastnictví několika třetích osob, jejich využití pro sport je obtížné.

Věcná podstata způsobů vypořádání předmětného podání zůstává nadále relevantní, přestože návrh nového územního plánu města Brna prošel přepracováním s ohledem na Pokyny ZMB z roku 2022 a byl uveden do jednotného standardu ÚPD dle stavebního zákona a jeho prováděcích předpisů. Výše uvedené texty je tedy nutno chápat také ve smyslu těchto úprav.



MAGISTRÁT MĚSTA B.
 Odbor územního plánování a rozvoje

Doslo: 18-06-2020

Č.j. MMB: 0249266

Příl:

1630

NÁMITKA / PŘIPOMÍNKA *

NÁZEV PROJEDNÁVANÉ ÚPD

Návrh ÚPmB

Identifikační údaje podatele

Fyzická osoba/právnícká osoba

Jméno, příjmení /
Název společnosti

Datum narození/
Identifikační číslo

Trvalé bydliště/
sídlo

Jsem - ~~nejsem~~*) občan města Brna

Jsem - ~~nejsem~~*) vlastníkem pozemku/ů nebo stavby
v ploše dotčené navrhovanou změnou

Upřesnění obsahu námítky/připomínky

•K textové části

•Ke grafické části

Městská část

Tuřany

Katastrální území

Holásky [612243]

Parcelní čísla pozemků (adresa, doplňující popis
lokality)

Lokalita Ho-2, S/01, pozemky vymezené
komunikacemi (p.č. [redacted])
pozemky mezi p.č. [redacted]

Text námítky/připomínky včetně ZDŮVODNĚNÍ

přílohy: v textu níže

- ano
- ne

nehodící se škrtněte

Připomínka - námitka se týká funkčního vymezení uvedené plochy jako plochy pro sport.

V předmětném území

upřednostňuji využití lokality jako: * *(nehodící se škrtněte)*

- plocha bydlení (rodinné domy nebo obdobné, nízkopodlažní, volná nebo kompaktní)
- plocha rekreace (nízkopodlažní, volná, nebo kompaktní, stavby pro rodinnou rekreaci do 80m²)
- plocha zahrádek (zástavba max. zahradní chaty do 40m² vč. verand, vstupů a teras)
- plocha sportu (stavby pro sport a pohybovou aktivitu, přípustné je ubytování pro sportovce, bydlení správce či provozovatele sportovního zařízení)

nesouhlasím s využitím lokality jako : * *(nehodící se škrtněte)*

- plocha bydlení (zástavba rodinné domy nebo obdobná, nízkopodlažní, volná nebo kompaktní)
- plocha rekreace (zástavba nízkopodlažní, volná, nebo kompaktní, stavby pro rodinnou rekreaci do 80m²)
- plocha zahrádek (zástavba volná, zahradní chaty do 40m² vč. verand, vstupů a teras)
- plocha sportu (stavby pro sport a pohybovou aktivitu, přípustné je ubytování pro sportovce, bydlení správce či provozovatele sportovního zařízení)

Zdůvodnění:

1.Návrh je v rozporu s cíli územního plánování (183/2006, § 18, odst. 2), protože porušuje dlouhodobý přirozený vývoj území a zasahuje nevyváženě, jednostranně a zbytečně do stávajících soukromých zájmů stávajících majitelů pozemků v lokalitě.

Nebyl brán zřetel na to, že v území stabilizované plochy pro individuální rodinnou rekreaci se nachází přibližně 40 soukromých pozemků, z nichž je většina používána ke svému účelu jako chalupy a zahrádky, nebo políčka pro drobnou zemědělskou činnost, sady, případně louky. Většina plochy je využívána intenzivně, některé pouze občasně, ale žádné plochy zde nejsou dlouhodobě zcela neudržované. V lokalitě je 14 soukromých objektů (některé zděné vícepodlažní, celoročně obyvatelné a užívané), což znamená, že je zastavěno více než 1/3 pozemků. Nové objekty se staví, nebo se upravují původní a lokalita se přirozeně stavebně rozvíjí a zaplňuje v souladu s dlouhodobými záměry územního plánování. Z toho plyne, že lokalita plní svůj účel a že dlouhodobě deklarovaný účel lokality založil předpoklad vlastníků jednajících v opodstatněném přesvědčení, že i následující územní plán naváže na stávající funkci a lokalitu buďto zachová pro rekreaci, případně umožní vlastníkům a uživatelům území rozvíjet stávající funkci celoroční rekreace, pobývání a drobného zahrádkářství a sadářství formou stávající nebo formou rodinného bydlení a soukromých zahrad. Rozvoj lokality formou rodinného bydlení byl naznačen i ve dvou ze tří variant prezentovaného konceptu územního plánu. Zachování individuálních zahrádek, nebo změna na rodinné bydlení předpokládaly i další dokumenty a studie zabývající se v průběhu mnoha let touto lokalitou (Urbanistická studie „Přírodně rekreační areál Chrlice – Holásky“ (zpracovatel ATELIER ERA, objednatel SMBRno, 4/2007, Plán revitalizace Holáseckých jezer 2012, Urbanistická studie Obytný soubor Holásecká jezera (zpracovatel Atelier KO&SA, zadavatel KOMFORT, a.s., 3/2008, Posouzení intenzity využití území m.č. Brno Tuřany, lokalita V Aleji, k.ú. Holásky, Ing. arch Jan Mužík listopad 2010, původní zrušený ÚPMB, atd..). V pravdě je třeba říct, že lokalita byla v souvislosti s občanskou aktivitou mnohokrát projednávána a odborně zpracovávána formou studií a projektů a nikdy v historii se na předmětném vymezeném území o rozšíření nebo zřízení

sportovního areálu nikdy neuvažovalo a proto je návrh ÚP bez konzultace s dotčenými osobami obrovským překvapením. Opět je třeba říct, že vlastníci budov a pozemků investují velké úsilí a finanční prostředky po mnoho let v dobré víře, (dnes běžně formou úvěrů), a že tyto pozemky jsou užívány často v řádu desítek let a někdy i po mnoho generací, že jim tyto náklady a z toho plynoucí osobní a hmotné ztráty nebude možné nahradit. Je velkým paradoxem, že se ruší a ničí stávající historická lokalita, která by mohla projít plynulou přirozenou urbanizací a bude obětována na úkor mnoha jiných, pro sportovní užití vhodnějších pozemků v okolí.

2. Návrh je v rozporu s cíli územního plánování (183/2006, § 18, odst. 4), protože porušuje přírodní, kulturní a civilizační a urbanistické hodnoty území, oslabuje společenský a hospodářský potenciál rozvoje území.

Sloučení předmětného území do jedné funkce a přerušení stávajícího využití může mít další vážné dopady. Drobné zahrádky a rekreační objekty jsou zachyceny na ortofoto 1976, zahrádky s identickým členěním parcel zřetelné na ortofotomapě z roku 1953. Na historických mapách vojenského mapování i mapách stabilního katastru datovaných 1825 jsou opět stávajícím způsobem členěné pozemky využité jako sady a zahrádky a celá lokalita, včetně ploch současných rybníků, je pojmenována zahrádky, to vše ještě před vznikem stávající podoby rybníků. Z toho je možné usuzovat, že lokalita je již po mnoho staletí využívána jako drobné individuální zahrádky a bez ohledu na měnící se podnebí, přírodní, politické i socio-ekonomické a společenské podmínky mělo stávající členění a stávající účel pro naše předky význam - možná ve výborné úrodnosti přirozeně podmáčeného území s bohatou úrodnou půdou, které díky dlouhodobé stabilitě vodního režimu nepodléhá klimatickým změnám, možná kvůli vysázeným stromům a záhonům které bránily ve splavování zeminy z krajiny. Historické členění na drobné pozemky ukazuje možná na to, že údržba pozemků byla možná natolik náročná, že se na ní podílelo tradičně mnoho rodin i pracovních sil. Přínosy z obtížně obhospodařovatelných ale úrodných drobných pozemků byli možná natolik uspokojivé, že soukromé využívání území přetrvalo věky. Nikde se v historických mapách ani novodobých studiích neprojevuje nově požadovaná průchodnost východozápadním směrem, možná právě kvůli nevhodné konfiguraci terénu a podmáčení lokality veškeré cesty zahrádky vždy obcházely, přičemž průchodnost pro rostliny a drobné živočichy je v druhově rozmanitém biotopu zahrádek, políček a luk výhodnější než v monokultuře trávníků, udržované zeleně, nebo zpevněných ploch sportovního areálu. To je možné poznat i z velkého množství divoké zvěře, které tuto lokalitu spolu s Jezery obývají a využívají (zajáci, bažanti, dokonce srny, atd.) Z toho je také možné předpokládat, že je stávající využití hluboce otisknuto do paměti krajiny a živé i neživé přírody, zahrádky zde byly prokazatelně před jezery i před většinou zástavby v k.ú. a mají možná hlubší kulturní a ekologický význam, než jsme schopni v omezeném čase našich životů zjistit a pochopit. Je otázkou, zda by neměl být chráněn jejich historický a kulturní význam obdobně jako přírodní význam jezer. Zničením této lokality bude poškozena historická paměť krajiny a až bude tato funkce možná za deset nebo sto let znovu požadována, lokalita již bude z tohoto pohledu znehodnocena. Lidé s historickou pamětí (hospodařící dnes s minimálními náklady pro společnost a s prospěchem pro sebe i okolí) lokalitu nuceně opustí a náklady na udržení stávajících funkcí bude představovat obrovské náklady bez možnosti reálného společenského užítku.

3. Návrh je v rozporu s cíli územního plánování (183/2006, § 18, odst. 2), protože neumožňuje dosažení obecně prospěšného souladu veřejných a soukromých zájmů na rozvoji území tím, že lokalita je pro sportovní využití zcela nevhodná.

Přínosem má být vznik sportovní lokality. Díky prostorovým a přírodním podmínkám je tato funkce naprosto nevhodná a je jí možné lépe realizovat na volných sousedních lokalitách, loukách nebo ucelených plochách zemědělské půdy na rovném a dobře přístupném terénu, kde jsou a byly tyto lokality i v koncepčních variantách i v návrhu ÚP vyznačeny. Jsou zmiňovány např. i v Urbanistických studiích (Urbanistická studie „Přírodně rekreační areál Chrlice – Holásky“ (zpracovatel ATELIER ERA, objednatel SMBrno, 4/2007 a v současných historických územních plánech)

Je třeba říci, že předmětná lokalita je na hraně s komunikací (p.č. 2352) značně svažité (dle mapy ZABAGED běžný spád v území 10%, reálně lokálně běžně i přes 20%) se značným samovolným splavováním a sesouváním půdy při nevhodném obhospodařování, po deštích je lokalita značně zamokřená a obtížně průchodná, v plochách přiléhajících k rybníkům i na komunikacích zde pravidelně vystupuje nad povrch hladina spodní vody (i několik dnů po deštích). Plochy nezpevněných komunikací se po léta lokálně propadají a pro zachování průjezdu je nutné několikrát za rok zasypávat díry, na čemž se podílí kromě obce i dobrovolně a bezplatně majitelé pozemků. Požadovaná průchodnost touto lokalitou po větších deštích je kvůli značnému podmáčení a lokálně strmým svahům

velmi obtížná, nepohodlná a často nereálná. Negativním vlivům, především splavování zeminy, brání drobná činnost a úsilí zahrádkářů v území, výsadba ovocných stromů, úpravy záhonů, údržba budov, zídek a travnatých i zpevněných ploch, i např. lokálně citlivý způsob orby za pomoci koňského spřežení atd. To vše zadržuje vodu a zeminu a přitom zachovává lokalitu produktivní a zároveň klidovou pro přírodně-rekreační účely. Vysoká hladina spodní vody je právě velmi vhodná pro stávající zahrádkářské využití a pro drobné individuální pěstování plodin a stromů, kterému nevádí obtížná dostupnost lokality a případné nastoupání vody nezpůsobuje téměř žádné škody, neboť s tím dlouhodobí vlastníci pozemků ze zkušenosti počítají a zřizují drobná protiopatření. Je obtížné si v této lokalitě představit jakoukoliv sportovní činnost bez obrovských investic do terénních úprav, opěrných zdí, odvodnění lokality a dalších investic do soustavné údržby po celý rok pro zachování prostředí, které bude nepřírozené. Dřívější územní plán v této lokalitě předpokládal záplavové území a v době delších dešťů zde také voda častokrát značně nastoupala. Ani několik posledních suchých let výrazně nesnížilo hladinu spodní vody, která je i nyní v roce 2020 dle prokazatelných znaků stále velmi blízko pod úrovní terénu a lokalita je tak neustále ohrožena podmáčením bez ohledu na změnu hranice záplavového území v územně plánovacích podkladech. Spodní voda a podmáčení totiž nepochází ze vzedmutí vodních toků, ale jde o podpovrchovou vodu stékající z velkého území okolních svahů napájejících široce otevřené údolí mezi Tuřany a Moravany.

4. Takovouto změnu v území, která zásadně omezí práva vlastníků, jedná evidentně nevyváženým způsobem v neprospěch současných majitelů pozemků a zásadním způsobem změni charakter a využití území i pro veřejnost, by bylo obtížné zdůvodnit i u funkcí zásadního a nenahraditelného významu, které by nebylo možné realizovat jiným způsobem. Pruh na jedné straně svažité a na druhé podmáčené plochy vymezené pro sportoviště mezi mnoha dalšími více vhodnými a pro daný účel určenými plochami je nesmyslné plýtvání územím a potenciálně způsobí obrovské veřejné náklady bez jakéhokoliv společenského významu.

Podpis

.....

V *Brně* dne *16.6.2020*

MMB/0249266/2020

Námitka

Výrok:

Námitce se vyhovuje.

Odůvodnění:

V námitce je požadováno místo plochy S/o1 v lokalitě Ho-2 vymezit plochu bydlení, nebo plochu rekreace, nebo plochu zahrádek. Plocha sportu S/o1 v lokalitě Ho-2 je v platném ÚPmB určena pro sport jen v severní části lokality. Zbývající část je využívána pro zahrádky v souladu s platným ÚPmB. I další soukromí vlastníci pozemků s plochou sportu v lokalitě Ho-2 nesouhlasí. Preferují místo plochy sportu plochu bydlení, rekreace, nebo zahrádek. Vzhledem k požadavku MČ a námitkám vlastníků pozemků dává pořizovatel pokyn vymezit část plochy sportu S/o1 v lokalitě Ho-2 do plochy zahrádek s vymezením prostupu do navazujícího území na pozemcích ve vlastnictví statutárního města Brna. Tak bude zajištěna kontinuita funkčního využití pozemků v nové územně plánovací dokumentaci. Vzhledem k tomu, že pozemky v předmětné ploše sportu jsou ve vlastnictví několika třetích osob, jejich využití pro sport je obtížné.

Věcná podstata způsobů vypořádání předmětného podání zůstává nadále relevantní, přestože návrh nového územního plánu města Brna prošel přepracováním s ohledem na Pokyny ZMB z roku 2022 a byl uveden do jednotného standardu ÚPD dle stavebního zákona a jeho prováděcích předpisů. Výše uvedené texty je tedy nutno chápat také ve smyslu těchto úprav.



MAGISTRÁT MĚSTA BRNA
Odbor územního plánování a rozvoje
Došlo: 18-06-2020
Č.j. MMB: 0249269
Příl.:

1618

NÁMITKA / PŘIPOMÍNKA

NÁZEV PROJEDNÁVANÉ ÚPD

NÁVRH ÚZEMNÍHO PLÁNU MĚSTA BRNA

Identifikační údaje podatele

Fyzická osoba/právnícká osoba

Jméno, příjmení /
Název společnosti

Datum narození/
Identifikační číslo

Trvalé bydliště/
sídlo

Jsem - nejsem*) občan města Brna

Jsem - nejsem*) vlastníkem pozemku/ů nebo stavby v ploše dotčené
navrhovanou změnou

Katastrální území ŠTÝŘICE, parc. č. 222

Upřesnění obsahu námítky/připomínky

K textové části

Ke grafické části

K procesu pořizování

Městská část

BRNO - STŘED

Katastrální území

ŠTÝŘICE - 610186

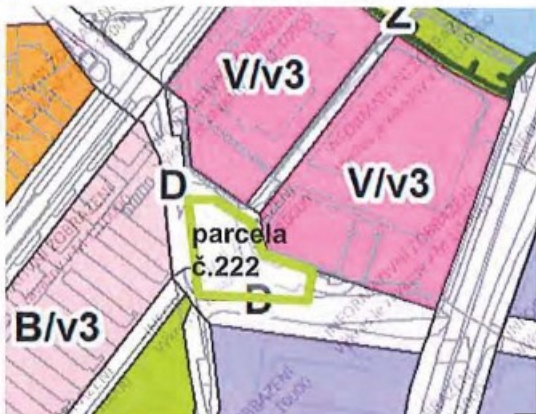
Parcelní čísla pozemků (adresa,
doplňující popis lokality)

Parcela č.222, ulice Polní a Dvorského

Text námítky/připomínky včetně ZDŮVODNĚNÍ

přílohy: ne

Z důvodu stavby parkovacího domu na sousední parcele c.207/1 žádáme v souvislosti s připomínkováním nového územního plánu města o změnu plochy dopravní infrastruktury na parcele č. 222 na plochu zeleně, kde by se počítalo s následnou výsadbou vzrostlé zeleně. Bydlíme v domě na ulici Dvorského a nesouhlasíme s vývojem stávající situace, kdy město Brno dělá z naší čtvrtě jedno velké betonové parkoviště a zvyšuje zde tak i dopravní zátěž, nejen stavbou záchytného parkoviště pro Brno novým parkovacím domem, ale i okolními modrými zónami, které způsobují to, že ostatní parkují u nás. Nechceme žít na parkovištích a v betonové čtvrti. Žádáme změnu využití plochy dopravní infrastruktury na plochu zeleně tak, aby zde byla umožněna následná výsadba ochranné zeleně.



V Brně dne 11.6.2020

Podpis

MMB/0249269/2020

Námitka

Výrok:

Námitce se nevyhovuje.

Odůvodnění:

V rámci podání je vysloven nesouhlas s vymezením plochy dopravní infrastruktury D na pozemku p.č. 222 v k.ú. Štýřice, je předjíháno řešení v podobě vybetonování prostoru a je požadována výsadba stromů.

V území je předpokládáno komunikační propojení, které je dlouhodobě sledováno a vymezeno i v platném územním plánu. Umístění zeleně je rovněž možné v souvislosti s obecnými podmínkami uvedenými v kapitolách 6.1 až 6.5 Výroku ve všech stavebních plochách.

To, jakým konkrétním způsobem bude území záměru řešeno je nad rámec územně plánovací dokumentace a je předmětem dalších podrobnějších stupňů projektové dokumentace.

Z výše uvedených důvodů nelze požadavku vyhovět.

Věcná podstata způsobů vypořádání předmětného podání zůstává nadále relevantní, přestože návrh nového územního plánu města Brna prošel přepracováním s ohledem na Pokyny ZMB z roku 2022 a byl uveden do jednotného standardu ÚPD dle stavebního zákona a jeho prováděcích předpisů. Výše uvedené texty je tedy nutno chápat také ve smyslu těchto úprav.



Magistrát města Brna
Odbor územního plánování a rozvoje
Kounicova 67
601 67 Brno

DOSLU 18-06-2020
Č.j. MMB: 0249276
Příl.:

1611

NÁMITKA / PŘIPOMÍNKA

NÁZEV PROJEDNÁVANÉ ÚPD		NÁVRH ÚZEMNÍHO PLÁNU MĚSTA BRNA	
Identifikační údaje podatele			
Fyzická osoba/právnícká osoba			
Jméno, příjmení / Název společnosti			
Datum narození/ Identifikační číslo			
Trvalé bydliště/ sídlo			
Jsem - nejsem*) občan města Brna			
Jsem - nejsem*) vlastníkem pozemku/ů nebo stavby v ploše dotčené navrhovanou změnou		Katastrální území ŠTÝŘICE , parc č. 222	
Upřesnění obsahu námítky/připomínky			
<input checked="" type="checkbox"/> K textové části	<input checked="" type="checkbox"/> Ke grafické části	<input checked="" type="checkbox"/> K procesu pořizování ANO	
Městská část	BRNO - STŘED		
Katastrální území	ŠTÝŘICE - 610186		
Parcelní čísla pozemků (adresa, doplňující popis lokality)	Parcela č.222, ulice Polní a Dvorského		
Text námítky/připomínky včetně ZDŮVODNĚNÍ			
přílohy: ne			
<p>Z důvodu stavby parkovacího domu na sousední parcele c.207/1 žádáme v souvislosti s připomínkováním nového územního plánu města o změnu plochy dopravní infrastruktury na parcele č. 222 na plochu zeleně, kde by se počítalo s následnou výsadbou vzrostlé zeleně. Bydlíme v domě na ulici Dvorského a nesouhlasíme s vývojem stávající situace, kdy město Brno dělá z naší čtvrtě jedno velké betonové parkoviště a zvyšuje zde tak i dopravní zátěž, nejen stavbou záchytného parkoviště pro Brno novým parkovacím domem, ale i okolními modrými zónami, které způsobují to, že ostatní parkují u nás. Nechceme žít na parkovištích a v betonové čtvrti. Žádáme změnu využití plochy dopravní infrastruktury na plochu zeleně tak, aby zde byla umožněna následná výsadba ochranné zeleně.</p>			
V BRNĚ dne 18.6.2020		Podpis:	

Handwritten signature

MMB/0249276/2020

Námitka

Výrok:

Námitce se nevyhovuje.

Odůvodnění:

V rámci podání je vysloven nesouhlas s vymezením plochy dopravní infrastruktury D na pozemku p.č. 222 v k.ú. Štýřice, je předjíháno řešení v podobě vybetonování prostoru a je požadována výsadba stromů.

V území je předpokládáno komunikační propojení, které je dlouhodobě sledováno a vymezeno i v platném územním plánu. Umístění zeleně je rovněž možné v souvislosti s obecnými podmínkami uvedenými v kapitolách 6.1 až 6.5 Výroku ve všech stavebních plochách.

To, jakým konkrétním způsobem bude území záměru řešeno je nad rámec územně plánovací dokumentace a je předmětem dalších podrobnějších stupňů projektové dokumentace.

Z výše uvedených důvodů nelze požadavku vyhovět.

Věcná podstata způsobů vypořádání předmětného podání zůstává nadále relevantní, přestože návrh nového územního plánu města Brna prošel přepracováním s ohledem na Pokyny ZMB z roku 2022 a byl uveden do jednotného standardu ÚPD dle stavebního zákona a jeho prováděcích předpisů. Výše uvedené texty je tedy nutno chápat také ve smyslu těchto úprav.

1633

MAGISTRÁT MĚSTA BRNA
Odbor územního plánování a rozvoje
Došlo: 18-06-2020
Č.j. MMB: 0249284
Priloha:

Adresát: Magistrát města Brna, Odbor územního plánování a rozvoje, Kounicova 67, 601 676 Brno

Podatel:

Jméno a příjmení: [redacted]
Trvale bytem:

Jsem – nejsem* vlastníkem nemovitosti v ploše dotčené navrhovanou změnou (uvést parcelní číslo pozemku nebo číslo popisné stavby nebo identifikaci bytové či nebytové jednotky)

[redacted] ..katastrálním území: Medlánky, obec Brno.....

(* nehodící se škrtněte)

NÁMITKA – PŘIPOMÍNKA* proti Návrhu Územního plánu města Brna, jeho grafické i textové části

Vznáším námitky – připomínky označené níže křížkem:

- | | | |
|-------------|---|-------------|
| 1 | <input checked="" type="checkbox"/> Požadujeme zásadně redukovat navrhovaný rozsah záboru zemědělského půdního fondu a navrhované navýšení zastavěnosti v k. ú. Medlánky. | 1 |
| 2
-
6 | <input checked="" type="checkbox"/> Požadujeme vypuštění plánovaných komunikací: <ul style="list-style-type: none"> o mezi Komínem (resp. Bystrcí) a Medláncami se zaústěním do ulice Turistické (navržené jako veřejné prostranství se zábořem ploch polí a zahrádek v lokalitě u křížku pro budoucí silnici), o mezi Medláncami a Ivanovicemi od ulice V Újezdech pod kasárnami v Řečkovících (R/1), o mezi Technologickým parkem (ul. Purkyňovou) a ulicí Hudcovou, ústící naproti ZŠ (Me/1). <input checked="" type="checkbox"/> Požadujeme vypuštění plánovaných územních rezerv pro komunikace: <ul style="list-style-type: none"> o mezi ulicí Turistickou (od křížku) a ulicí Purkyňovou mezi Medláneckými kopci, o mezi ulicí Turistickou a ulicí V Újezdech. | 2
-
6 |
| 7 | <input checked="" type="checkbox"/> Nesouhlasíme s novým dopravním propojením mezi ulicemi V Újezdech a K Babe v rozvojové ploše Me-3. | 7 |
| 8 | <input checked="" type="checkbox"/> Požadujeme změnit plánovanou výstavbu na poliích mezi Medláncami, Řečkovícemi a Ivanovicemi výhradně na méně intenzivní nízkopodlažní výstavbu do úrovně podlažnosti 2, ideálně výstavbu rodinných domů a jejich funkční komunikační napojení do území té městské části, kde je tato výstavba plánována. Požadujeme zásadní snížení intenzity využití území celých rozvojových ploch R-3 a Me-4 (méně obyvatel, méně pracovníků) a to také výrazným rozšířením ploch zeleně Z, kterých by mělo být násobně více, než je v lokalitě plánováno. | 8 |
| 9 | <input checked="" type="checkbox"/> Požadujeme v rozvojové ploše Me-4 pod ulicí V Újezdech plochu V/a2 ponechat v navrhovaném umístění podél stávající komunikace, avšak její celkový rozsah zmenšit na rozsah dle stávajícího ÚP tak, aby tato plocha začínala až za křižovatkou s ulicí Nadační; ve zbývajícím ploše vymezit plochu zeleně Z. | 9 |
| 10 | <input checked="" type="checkbox"/> Požadujeme novou výstavbu v rozvojové ploše Me-4 podmínit prověřením v rámci územní studie s ohledem na přilehlou rekreačně sportovní oblast a zachování plnohodnotného prostupu do této oblasti. | 10 |
| 11 | <input checked="" type="checkbox"/> Požadujeme zásadní snížení intenzity využití území Geofyziky a Medlánecké cihelny v rozvojové ploše R-8 (méně obyvatel, méně pracovníků), aby byl rozvoj těchto lokalit únosný pro stávající infrastrukturu Medlánek. | 11 |
| 12 | <input checked="" type="checkbox"/> Požadujeme mezi veřejně prospěšné stavby zahrnout také komunikační propojení mezi ulicemi Renčova a Terezy Novákové pro odlehčení dopravy z Duhových Polí. | 12 |
| 13 | <input checked="" type="checkbox"/> Požadujeme vypuštění územní rezervy pro bydlení v zahradách a polích v lokalitě B-6 při ulici Turistické a Vycházkové a vypuštění územní rezervy pro bydlení pod ulicí V Újezdech B-7. | 13 |
| 14 | <input checked="" type="checkbox"/> Požadujeme zachovat stávající stabilizovanou plochu vysazeného a vzrostlého biokoridoru kolem Medláneckého potoka jako plochu Územního systému ekologické stability (ÚSES) – biokoridor - a dle reálného stavu masivních výsadeb kolem polní cesty na pozemku p. č. 1818 v k. ú. Medlánky vymezit plochu krajinné zeleně K. | 14 |
| 15 | <input checked="" type="checkbox"/> Požadujeme v rámci katastru Medlánek vyčlenit funkční plochy na městských pozemcích pro domov pro seniory, sběrné středisko separovaného odpadu, školství a sport. | 15 |
| 16 | <input checked="" type="checkbox"/> Požadujeme změnit pobytovou louku kolem tzv. Žebětínské cesty v prodloužení ulice Žebětínek (p. č. 1811 v k. ú. Medlánky) ze zemědělské plochy A na plochu krajinné zeleně K. | 16 |
| 17 | <input checked="" type="checkbox"/> Požadujeme zachovat stávající prostup územím mezi ulicemi Turistickou a Vycházkovou a pozemky p. č. 1033/1 a 1033/12 v k. ú. Medlánky definovat dle reálného stavu jako zeleň Z, tzn. neměnit na zahrady I. | 17 |

- 1 8 Požadujeme plochu vedle stromové kaple na pozemku p. č. 1353 v k. ú. Medlánky vymezit pro vzpomínkový háj s možností pohřbívání ke kořenům jako plochu V/x/h.
- 1 9 Požadujeme změnit pozemky dostupné jen cestou kolem medláneckého rybníka (p. č. 994/1, 1000/11 a další související pozemky v k. ú. Medlánky, které byly dříve plochami H) z ploch bydlení B na plochy zeleně Z nebo K nebo plochy vodní a vodohospodářské H, jak je tomu dosud.
- 2 0 Požadujeme plochu části městských pozemků při ul. Rysova p. č. 985/1 a 985/19 v k. ú. Medlánky, kde se nachází zahrada MŠ a veřejná zeleň, ponechat jako plochy zeleně Z; v případě trvání požadavku na doplnění zástavby změnit na plochu veřejné vybavenosti V pro možnost vybudování domova pro seniory.
- 2 1 Požadujeme změnit pozemky plánované historicky jako rezerva pro novou radnici u kruhového objezdu (p. č. 985/21 a přílehlá část pozemků p. č. 985/1 a 985/2 v k. ú. Medlánky) z plochy bydlení B/r2 na plochu veřejné vybavenosti V/r2).
- 2 2 Požadujeme plochu mezi městským bytovým domem Jabloňová 22-28 a ulicí Kuřimskou ponechat plochy dle stávajícího ÚP jako zeleň Z, tzn. neměnit na bydlení B.
- 2 3 V lokalitě Technoparku v rozvojové ploše Me-1 požadujeme zredukovat navrhované plochy bydlení za parkem ve prospěch ploch zeleně, a to alespoň v rozsahu, jak s nimi počítal stávající územní plán, požadujeme v souladu se stávajícím ÚP zachovat pruh zeleně pro rozšíření Zámeckého parku směrem k budoucí zastávce tramvaje a dále jej prodloužit podél budoucí tramvajové trati Me/31 celou lokalitou Technoparku a v jejím sousedství vést plochu pro vybudování stezky pro pěší a cyklisty pro zajištění prostupnosti území z Medlánek do Králova Pole.
- 2 4 V lokalitě Technoparku v rozvojové ploše Me-1 dále požadujeme navýšení ploch zeleně alespoň na úroveň stávajícího ÚP, dále požadujeme v části této lokality blíže k Medláncům pamatovat i na veřejnou vybavenost v podobě školství, hřišť a sportovišť, aby noví obyvatelé i zaměstnanci nezhoršili již tak nedostatečnou kapacitu stávající veřejné vybavenosti v Medláncích (MŠ, ZŠ, centrum volného času, dětská hřiště, sportoviště). Požadujeme v dostupné vzdálenosti od ZŠ plochu pro sport S pro vybudování tělocvičny či malé sportovní haly, kterou by mohly využívat na tělocvik i děti základní školy, jejíž tělocvična je za hranou kapacity a brání případnému navýšení počtu žáků.
- 2 5 Požadujeme zahrnout cyklostezku spojující Technopark a Průmyslovou zónu v Kuřimi kolem kasáren v Řečkovicích, Ivanovice a Českou.
- 2 6 Požadujeme respektovat reálný stav využití území a v lokalitě Zámeckého parku vymezit plochy zastavěné rodinnými domy jako plochy bydlení B/r1 a plochu pod zámkem jako plochu smíšenou obytnou C a v lokalitě Medláneckého kopce a jeho úpatí vymezit plochy zahrad I.

Dále doplňuji:

Statutární město Brno
Magistrát města Brna


MMB/0249284/2020
listy: 2 přílohy:



mmb1es7738f405 Doručeno: 18.06.2020

Co se týká odůvodnění mé připomínky/námítky, plně odkazuji na stanovisko MČ Brno-Medlánky k Návrhu Územního plánu města Brna.

V Brně dne ... 15.6.2020.....



MMB/0249284/2020

Námítka č.1

Výrok:

Námítce se vyhovuje částečně.

Odůvodnění:

Předmětné území Medlánek má být dle dohody o vypořádání stanoviska Ministerstva životního prostředí (MŽP ČR) ke Konceptu ÚPmB ze dne 22.6.2017 z hlediska záboru ZPF řešeno dle varianty II. Konceptu ÚPmB s požadavkem na převedení rozvojové lokality Me-7 v rozsahu var. I Konceptu ÚPmB do územní rezervy pro bydlení (v Návrhu ÚPmB územní rezerva B-6) a dle podnětu samosprávy rozvojovou lokalitu Me-8 východně od komunikačního propojení řešit v rozsahu dle var. III (v Návrhu ÚPmB rozvojová lokalita Me-4) a západně od komunikačního propojení zařadit do územní rezervy pro bydlení v rozsahu dle var. II. (v Návrhu ÚPmB část územní rezervy B-7). V bezprostředním okolí měla být navazující rozvojová lokalita v MČ Brno-Řečkovice a Mokrá hora R-3 řešena obdobným způsobem - východně od komunikačního propojení rozvoj území dle var. III Konceptu ÚPmB (v Návrhu ÚPmB rozvojová lokalita R-3), západně od komunikace územní rezerva pro bydlení v rozsahu dle var. II. (v Návrhu ÚPmB část územní rezervy B-7). Tato dohodnutá řešení jsou součástí Pokynů pro vypracování Návrhu ÚPmB, které schválilo Zastupitelstvo města Brna usnesením č. ZM7/3871 na zasedání konaném dne 19. 6. 2018 (dále jen "Pokyny"). Návrhem ÚPmB jsou tak v daném území zcela naplněny Pokyny pro vypracování Návrhu ÚPmB a dotčený orgán MŽP ČR v této fázi pořizované dokumentace plně souhlasí s předloženým řešením Návrhu ÚPmB z hlediska záboru ZPF v k.ú. Medlánský, a proto není důvodné předmětné řešení měnit.

Uvádíme také, že územní rozvoj v ose Medlánský – Řečkovice – Ivanovice vyplývá ze Zadání, které je tímto způsobem konzistentně naplňováno. Tento rozvoj souvisí s trasováním D43 a předmětné územní rezervy bude možné aktivovat (převést do návrhu) pouze v případě, že bude na úrovni ZÚR JMK rozhodnuto o výsledné variantě řešení D43 na území města. Při návrhu řešení pak musí být zohledněny a zapracovány i případné další dopady a souvislosti, které nyní nelze dopředu předjímat.

Ovšem je nutné uvést, že v k.ú. Medlánský téměř nedochází v Návrhu ÚPmB k vymezení nových zastavitelných (návrhových) ploch oproti platnému ÚPmB, vyjma zastavitelných ploch na východní straně prodloužené ulice V Újezdech.

Nicméně na základě rozhodnutí Rady města Brna (RMB), které přijala na schůzi RMB č. R8/127 zahájené dne 20.1.2021 s pokračováním dne 25.1.2021, uplatnil určený zastupitel, radní pro územní plánování RNDr. Filip Chvátal, PhD. u pořizovatele připravovaného Územního plánu města Brna – Odboru územního plánování a rozvoje MMB, ve smyslu § 53 odst. (1) zákona č. 183/2006 sb., o územním plánování a stavebním řádu, ve znění pozdějších předpisů, podnět, aby vyhodnocení výsledků projednání dokončil v souladu s doporučením RMB. RMB doporučila řešení u problematických oblastí rozvoje města stěžejního charakteru. U předmětné územní rezervy B-6 a B-7 následujícím způsobem:

„Vzhledem k tomu, že došlo na úrovni ZÚR JMK k rozhodnutí o umístění koridoru komunikace R-43 na území města Brna, je možné učinit rozhodnutí a aktivovat územní rezervy, tj. územní rezervy převést zpět do zastavitelných ploch dle projednané a vybrané varianty Konceptu ÚPmB či dílčích úprav. Aktivaci územních rezerv převedením do zastavitelných ploch však nelze v úpravě Návrhu ÚPmB před opakovaným veřejným projednáním doporučit, ale až po první aktualizaci nového ÚPmB v rámci Zprávy o uplatňování ÚPmB, případně samostatnou změnou nového ÚPmB. V Návrhu ÚPmB by tak byly územní rezervy ponechány vyjma těch, kde je na základě výsledků projednání doporučeno jejich vypuštění (např. právě předmětná B-6 a B-7)“.

Na základě výše uvedeného pořizovatel dává pokyn územní rezervu B-6 a B-7 z návrhu ÚPmB vypustit v souladu s podnětem určeného zastupitele.

Věcná podstata způsobů vypořádání předmětného podání zůstává nadále relevantní, přestože návrh nového územního plánu města Brna prošel přepracováním s ohledem na Pokyny ZMB z roku 2022 a byl uveden do jednotného standardu ÚPD dle stavebního zákona a jeho prováděcích předpisů. Výše uvedené texty je tedy nutno chápat také ve smyslu těchto úprav.

Námítka č.2

Výrok:

Námítce se vyhovuje částečně.

Odůvodnění:

Tangenciální propojení městských částí Brno-Komín a Brno - Bystrc s MČ Brno-Medlánky je dlouhodobě sledované už v platném ÚPmB, pro které je zde vymezena plocha komunikací a prostranství místního významu s navazující plochou krajinné zeleně pro možnost umístění stromořadí či jiného krajinného prvku v rekreačně využívaném území. V Návrhu nového ÚPmB se rovněž v kontinuitě se stávajícím ÚPmB vymezuje plocha veřejného prostranství, která kopíruje stávající zpevněnou cestu vedoucí přes předmětné území (agreguje částečně i návrhovou plochu krajinné zeleně KV ze stávajícího ÚPmB, což je dáno měřítkem nového ÚPmB) a která vytváří podmínky pro žádoucí prostupnost územím. Z hlediska koncepce uspořádání dopravy slouží tato plocha pro vedení samostatné cyklotrasy. Zajišťuje dopravní obsluhu pro rozvojovou část brněnské ZOO ze strany Brna-Bystrce a stabilizovaného areálu Pily ČR, dále pak stabilizovaného areálu Policie ČR a medláneckého letiště ze strany Brna-Medlánek. Převážná část území je však určena pro nestavební využití, které negeneruje dopravní zatížení. Koridor již v současné době plní funkci obsluhy navazujících pozemků a jeho vymezení je nezbytné. Jeho šířka neznamená „výstavbu“ komunikace v celé šíři, ale umožňuje „kultivaci“ nevyhovujícího stavu a doplnění např. oboustranného stromořadí a zvýšení kvality prostupnosti pro pěší a cyklisty. To, jakým způsobem bude upraven provoz na tomto propojení nebo případně rozdělení na provozně nezávislé úseky není předmětem řešení územního plánu, ale úpravy organizace dopravy, která stanoví podmínky provozu, případně zamezí průjezdu nebo omezí některé nežádoucí pohyby.

Na základě rozhodnutí Rady města Brna (RMB) konané na schůzi RMB č.R8/127 zahájené dne 20.1.2021 s pokračováním dne 25.1.2021, uplatnil určený zastupitel, radní pro územní plánování RNDr. Filip Chvátal, PhD. u pořizovatele připravovaného Územního plánu města Brna – Odboru územního plánování a rozvoje MMB, ve smyslu § 53 odst. (1) zákona č. 183/2006 sb., o územním plánování a stavebním řádu, ve znění pozdějších předpisů, podnět, aby vyhodnocení výsledků projednání dokončil v souladu s doporučením RMB. Co se týče problematické oblasti rozvoje města RMB doporučila komunikační propojení Komín - Medlánky řešit jako návrhovou plochu veřejného prostranství O s tím, že část tohoto koridoru v prostoru od odbočky k rozvojové ploše ZOO k areálu Policie ČR bude stabilizován v rozsahu platného ÚPmB (bez integrace plochy zeleně).

Věcná podstata způsobů vypořádání předmětného podání zůstává nadále relevantní, přestože návrh nového územního plánu města Brna prošel přepracováním s ohledem na Pokyny ZMB z roku 2022 a byl uveden do jednotného standardu ÚPD dle stavebního zákona a jeho prováděcích předpisů. Výše uvedené texty je tedy nutno chápat také ve smyslu těchto úprav.

Pro úplnost doplňujeme, že na základě Pokynu č. 6) "Důkladné opakované posouzení připomínek městských částí z veřejného projednání" Zastupitelstva města Brna ze dne 21.06.2022, došlo v území kolem areálu bývalého JZD k úpravě návrhu spočívající v zapracování řešení dle ÚS Komín, Palcary - jih (Ing.arch. Jenčková, 08/2022). V území jsou nově vymezeny plochy smíšené obytné všeobecné, plochy občanského vybavení veřejného a s tím spojené upravené vedení dopravní infrastruktury.

Námítka č.3

Výrok:

Námítce se nevyhovuje.

Odůvodnění:

V rámci podání je vysloven požadavek na vypuštění komunikačního propojení mezi Medládkami a Ivanovicemi, od ulice V Újezdech, označeným ve výkrese 2.2 jako R/1.

Vyhodnocení z r. 2020:

„Záměr R/1 má přímou souvislost s rozvojem MČ Brno-Řečkovice a MČ Brno-Ivanovice a tento záměr nelze vypustit, ale jeho podoba dozná změn.

V upraveném návrhu budou doplněny plochy rozvoje na k.ú. Ivanovice a záměr R/1 nebude propojován na k.ú. Medládky a bude veden v koridoru ulice Terezy Novákové (záměr R/31).“

Pro dokladování transparentnosti procesu vyhodnocení podání a pro úplnost uvádíme, že v předmětném území došlo ke změně. Ve výsledném řešení Návrhu nového ÚPmB byla poloha záměru R/1 upravena a záměr je připojen na ulici Žilkovu v MČ Brno-Řečkovice a Mokrý Hora. S územím MČ Brno-Medládky není propojen.

Tato změna však nemá vliv na podstatu vyhodnocení požadavku podatele.

Věcná podstata způsobů vypořádání předmětného podání zůstává nadále relevantní, přestože návrh nového územního plánu města Brna prošel přepracováním s ohledem na Pokyny ZMB z roku 2022 a byl uveden do jednotného standardu ÚPD dle stavebního zákona a jeho prováděcích předpisů. Výše uvedené texty je tedy nutno chápat také ve smyslu těchto úprav.

Námitka č.4

Výrok:

Námitce se vyhovuje částečně.

Odůvodnění:

V rámci podání je požadováno vypuštění plánované komunikace mezi Technologickým parkem (ul. Purkyňovou a ulicí Hudcovou, ústící naproti ZŠ (záměr Me/1).

Pro dokladování transparentnosti procesu vyhodnocení podání je uvedeno také mezitímní vyhodnocení z r. 2020:

Požadavku nebylo v roce 2020 vyhověno, protože: „ÚPmB vymezuje doplnění komunikaci sběrného významu Me/1 z ul. Purkyňova do ul. Hudcova, která je nezbytná pro rozvoj lokality Technologický park Me-1. Společně s další komunikační sítí v navazujícím území doplňuje dopravní skelet pro odvedení dopravy z této části území.“

Konečné vyhodnocení podání se vztahuje k výslednému řešení Návrhu nového ÚPmB:

Návrh Územního plánu města Brna pro opakované veřejné projednání (06/2021) byl upraven. Záměr Me/1 byl přetrasován do souběžné polohy s ulicí Hradeckou. Do ulice Hudcovy naproti ZŠ tedy není připojen.

Tímto je požadavek zohledněn.

Pro úplnost doplňujeme, že ačkoli byla sběrná komunikace Me/1 vypuštěna, zůstává navržena místní komunikace v rámci plochy veřejného prostranství.

Věcná podstata způsobů vypořádání předmětného podání zůstává nadále relevantní, přestože návrh nového územního plánu města Brna prošel přepracováním s ohledem na Pokyny ZMB z roku 2022 a byl uveden do jednotného standardu ÚPD dle stavebního zákona a jeho prováděcích předpisů. Výše uvedené texty je tedy nutno chápat také ve smyslu těchto úprav.

Námitka č.5

Výrok:

Námitce se nevyhovuje.

Odůvodnění:

Návrh ÚPmB (6/2020) vymezil O-6 jako územní rezervu k prověření možnosti napojení lokality bydlení vymezené v územní rezervě B-6 na komunikační síť ve směru Medládky (Technologický park) - Hudcova - Řečkovice - Ivanovice tak, aby byl přiměřeně doplněn

chybějící dopravní skelet, přičemž je možné aktivovat územní rezervu pouze v případě, že bude na úrovni ZÚR JMK rozhodnuto o trasování D43 na území města Brna.

Nicméně na základě rozhodnutí Rady města Brna (RMB), které přijala na schůzi RMB č.R8/127 zahájené dne 20.1.2021 s pokračováním dne 25.1.2021, uplatnil určený zastupitel, radní pro územní plánování RNDr. Filip Chvátal, PhD. u pořizovatele připravovaného Územního plánu města Brna – Odboru územního plánování a rozvoje MMB, ve smyslu § 53 odst. (1) zákona č. 183/2006 sb., o územním plánování a stavebním řádu, ve znění pozdějších předpisů, podnět, aby vyhodnocení výsledků projednání dokončil v souladu s doporučením RMB. RMB doporučila řešení u problematických oblastí rozvoje města stěžejního charakteru. u předmětné územní rezervy O-6 následujícím způsobem:

„Vzhledem k tomu, že došlo na úrovni ZÚR JMK k rozhodnutí o umístění koridoru komunikace R-43 (S43) na území města Brna, je možné učinit rozhodnutí a aktivovat územní rezervy tj. územní rezervy převést zpět do zastavitelných ploch dle projednané a vybrané varianty Konceptu ÚPmB či dílčích úprav. Aktivaci územních rezerv převedením do zastavitelných ploch však nelze v úpravě Návrhu ÚPmB před opakovaným veřejným projednáním doporučit, ale až po první aktualizaci nového ÚPmB v rámci Zprávy o uplatňování ÚPmB, případně samostatnou změnou nového ÚPmB. V Návrhu ÚPmB by tak byly územní rezervy ponechány vyjma těch, kde je na základě výsledků projednání doporučeno jejich vypuštění.

Vzhledem k nesouhlasu s původním vedením územní rezervy O-5 a výše uvedenému doporučení RMB na vypuštění koridoru územní rezervy O-6 a O-5 centrem Medlánek byla následně naznačena možnost změny jejího trasování. Jejich úpravu však nebylo možné z časových důvodů prověřit v potřebné podrobnosti a s podrobnějším vyhodnocením dopadů a vlivů na území.

Aby bylo možné podrobněji prověřit toto území jednak z hlediska koncepce dopravy (Odboru dopravy MMB) a z hlediska územních dopadů (Odboru územního plánování a rozvoje MMB), bylo z pozice pořizovatele rozhodnuto o potřebě jejího dalšího vymezení.

Z tohoto důvodu bude územní rezerva O-6 v Návrhu ponechána beze změny a územní rezerva O-5 bude upravena do koridoru v návaznosti od územní rezervy O-6 po propojení se záměrem R/1.

Závěrem uvádíme, že vzhledem k tomu, že se jedná pouze o územní rezervy, tak aktuálně nedochází k žádné změně ÚPmB v souvislosti s těmito dopravními koridory. Po zpracování podrobnějších prověřovacích studií budou vyhodnoceny dopady do území a až následně na základě doporučení bude rozhodnuto o těchto územních rezervách a případném konkrétním vedení tohoto komunikačního propojení.

Věcná podstata způsobů vypořádání předmětného podání zůstává nadále relevantní, přestože návrh nového územního plánu města Brna prošel přepracováním s ohledem na Pokyny ZMB z roku 2022 a byl uveden do jednotného standardu ÚPD dle stavebního zákona a jeho prováděcích předpisů. Výše uvedené texty je tedy nutno chápat také ve smyslu těchto úprav.

Námítka č.6

Výrok:

Námítce se vyhovuje částečně.

Odůvodnění:

Návrh ÚPmB (6/2020) vymezil O-5 centrem Medlánek jako územní rezervu k prověření možnosti napojení lokality bydlení vymezené v územní rezervě B-6 na komunikační síť ve směru Medlánský park (Technologický park) - Hudcova - Řečkovice - Ivanovice tak, aby byl přiměřeně doplněn chybějící dopravní skelet.

Dále viz odůvodnění námítky č.5

Věcná podstata způsobů vypořádání předmětného podání zůstává nadále relevantní, přestože návrh nového územního plánu města Brna prošel přepracováním s ohledem na Pokyny ZMB z roku 2022 a byl uveden do jednotného standardu ÚPD dle stavebního zákona a jeho prováděcích předpisů. Výše uvedené texty je tedy nutno chápat také ve smyslu těchto úprav.

Námítka č.7

Výrok:

Námítce se vyhovuje.

Odůvodnění:

V rámci podání je požadováno zrušení dopravního propojení mezi ulicemi V Újezdech a K Babě v rozvojové ploše Me-3.

Původní vyhodnocení z r. 2020:

„Komunikace v ulici V Újezdech je vymezena plochou dopravní infrastruktury D, komunikace v ulici K Babě je vyznačeno plochou veřejného prostranství. Rozvojová lokalita Me-3 není s ulicemi V Újezdech přímo propojena. Přímé propojení je možné v rámci obecných podmínek využití území, ovšem vzhledem k realizované zástavbě je obtížně realizovatelné a nevhodné. V rámci prostupnosti území je vhodné do karty lokality doplnit podmínku propojení pouze pro pěší a cyklisty.“

Pro dokladování transparentnosti procesu vyhodnocení podání a pro úplnost uvádíme, že v předmětném území došlo ke změně. Ve výsledném řešení Návrhu nového ÚPmB byla poloha záměru R/1 upravena a na k.ú. Medlánky již není vymezen. Komunikace v ulici V Újezdech již není vymezena plochou dopravní infrastruktury D, ale plochou veřejných prostranství. V kartě rozvojové lokality Me-3 je doplněna podmínka zajištění prostupu územím pro pěší a cyklisty.

Tato změna však nemá vliv na podstatu původního vyhodnocení podání.

Věcná podstata způsobů vypořádání předmětného podání zůstává nadále relevantní, přestože návrh nového územního plánu města Brna prošel přepracováním s ohledem na Pokyny ZMB z roku 2022 a byl uveden do jednotného standardu ÚPD dle stavebního zákona a jeho prováděcích předpisů. Výše uvedené texty je tedy nutno chápat také ve smyslu těchto úprav.

Námítka č.8

Výrok:

Námítce se vyhovuje částečně.

Odůvodnění:

Podatel požaduje změnit plánovanou výstavbu na polích mezi Medládkami, Řečkovice a Ivanovicemi (rozvojové lokality R-3 a Me-4) výhradně na méně intenzivní nízkopodlažní zástavbu, případně požaduje významné rozšíření ploch zeleně.

Rozvojová lokalita Me-4 bude na základě doporučení samosprávy města k vypořádání námitek a připomínek doručených k projednanému Návrhu nového ÚP upravena následovně: Návrhové stavební plochy bydlení (B) a smíšená obytná (C) budou vymezeny jako plocha zemědělská (A). Zůstane tak zachováno stávající funkční využití dle platného ÚPmB – pro zemědělský půdní fond. Původně vymezená plocha městské zeleně pro nový park nebude vymezena. Rozvojová lokalita Me-4 bude zredukována a zůstane pouze jižní část s návrhovými plochami pro veřejnou vybavenost (V).

Rozvojová lokalita R-3 měla původně zůstat bez úprav. Věcný obsah námítky k rozvojové lokalitě R-3 byl však uplatněn opakovaně při 1. opakovaném veřejném projednání. Podnět na změnu regulativu u předmětné plochy B/k3 na B/r2 podala mimo jiné MČ Brno-Řečkovice a Mokrý Hora. Určený zastupitel RNDr. Filip Chvátal, PhD. dle § 53 odst. (1) stavebního zákona uplatnil v procesu vyhodnocování výsledků projednání dopisem č.j. MMB/0477610/2021 ze dne 13.9.2021 na základě doporučení RMB R8/168 konané dne 1.9.2021 podnět na zohlednění místních zájmů MČ Brno-Řečkovice a Mokrý Hora a to u plochy bydlení v lokalitě Díly (mezi areálem kasáren a zástavbou v ul. Žilkova) snížit výšku zástavby na 2; tj. na místo uvedené B/k3 změnit regulativ na B/r2. Městské části jsou dle Statutu města Brna oprávněny uplatňovat právo na místní samosprávu ve specifickém režimu prostřednictvím vyjádření k projednávaným územně plánovacím dokumentacím.

Na základě výsledků projednání byly místní zájmy městské části Brno-Řečkovice zohledněny a Návrh pro druhé veřejné opakované projednání bude upraven (u předmětné plochy dojde

ke změně regulativu z B/k3 na B/r2 a k vymezení plochy smíšené obytné C/k3 podél budoucí městské třídy). Touto úpravou je částečně reagováno také na požadavek podatele.

V rámci předmětné lokality je v aktuálním návrhu ÚPmB samostatně vymezena jedna plocha městské zeleně a o dalších se neuvažuje. Platí však to, že u ploch bydlení i ploch smíšených obytných je dle regulativu povinnost dodržet minimální plochu zeleně v rozsahu 30 % pro disponibilní pozemky stavebního záměru. Zeleň tedy musí být, jak požaduje podatel, výraznou součástí ploch C.

Věcná podstata způsobů vypořádání předmětného podání zůstává nadále relevantní, přestože návrh nového územního plánu města Brna prošel přepracováním s ohledem na Pokyny ZMB z roku 2022 a byl uveden do jednotného standardu ÚPD dle stavebního zákona a jeho prováděcích předpisů. Výše uvedené texty je tedy nutno chápat také ve smyslu těchto úprav.

Námítka č.9

Výrok:

Námítce se vyhovuje.

Odůvodnění:

Plochy pro veřejnou vybavenost v rozvojové lokalitě Me-4 jsou určeny pro výstavbu MŠ. V dotčeném území se vyskytují převážně plochy bydlení. Rozvojová lokalita proto řeší doplnění ploch veřejné vybavenosti na severním okraji MČ Medlánky, které navážou na přírodně rekreační území kolem Medláneckého rybníka. MČ Medlánky dlouhodobě postrádá novou mateřskou školu, část plochy pro veřejnou vybavenost je proto vhodné využít právě tímto účelem. Z toho důvodu je vhodné ponechat pro ni vymezené plochy.

Věcná podstata způsobů vypořádání předmětného podání se mění, a to i ve vazbě na skutečnost, že návrh nového územního plánu města Brna prošel přepracováním s ohledem na Pokyny ZMB z roku 2022 a byl uveden do jednotného standardu ÚPD dle stavebního zákona a jeho prováděcích předpisů, tj. výše uvedené texty je nutno chápat ve smyslu těchto úprav.

Vyhodnocení se mění takto:

V daném území došlo na základě nového požadavku místní samosprávy městské části Brno-Medlánky k úpravě návrhu spočívající v úpravě rozsahu vymezené rozvojové lokality Me-4. Rozvojová lokalita byla redukována a mezi poldrem a veřejným prostranstvím – pokračování ul. Nadační byla ponechána plocha zeleně; z tohoto důvodu je možné námítce vyhovět.

Námítka č.10

Výrok:

Námítce se nevyhovuje.

Odůvodnění:

Požadujete pro rozvojovou lokalitu Me-4 podmínku prověření územní studií. Jako důvod uvádíte především prostup do sousedících rekreačních a sportovních oblastí.

Podmínka tohoto prostupu je uvedena v kartě lokalit, nemůže být tedy opomenuta. Územní studie se předepisuje zpravidla ve větších rozvojových plochách pro řešení vybraných problémů, případně pro variantní řešení. Na své náklady může územní studii zpracovat také ten, který změnu v území inicioval a realizuje ji. Plocha této lokality je však pro zadání samostatné územní studie příliš malá a okruh problémů příliš omezený na to, aby se nová výstavba ÚS podmiňovala.

Rozsah rozvojové lokality Me-4 byl oproti původnímu návrhu podstatně zmenšen.

Věcná podstata způsobů vypořádání předmětného podání zůstává nadále relevantní, přestože návrh nového územního plánu města Brna prošel přepracováním s ohledem na Pokyny ZMB z roku 2022 a byl uveden do jednotného standardu ÚPD dle stavebního zákona a jeho prováděcích předpisů. Výše uvedené texty je tedy nutno chápat také ve smyslu těchto úprav.

Námítka č.11

Výrok:

Námítce se nevyhovuje.

Odůvodnění:

Pro lokalitu R-8 požadujete zásadní snížení intenzity využití území. Uprostřed stabilizovaných ploch pro bydlení se nachází zahrádkářská kolonie, nevyužívané objekty a výšková stavba bývalé Geofyziky.

Návrh nového ÚP počítá s využitím zahrádek pro plochu veřejné městské zeleně, která může plnit i funkci veřejného prostranství. Zbytek ploch je určený pro bydlení nebo jako plocha smíšená obytná s volnou zástavbou s výškovou úrovní v/3 (6-16 m). Toto je nejnižší možná výšková úroveň vhodná pro městskou zástavbu, obytná sídliště a areály. Nižší zástavba s nižší intenzitou osídlení 1 nebo 2 je vhodná pro rezidenční nízkopodlažní zástavbu, tedy samostatné nebo řadové rodinné domy. Nově navrhovaná zástavba bude navazovat svým charakterem spíše na zástavbu mezi ulicemi Podpěrova a Jabloňová také s výškovou úrovní v3. Větší výšková úroveň v/5 je navržena pouze pro stávající výškovou budovu Geofyziky. Snižování výškové úrovně zástavby pod úroveň 3 a s tím snižování intenzity využití území není možné. Výšková úroveň 3 je pro volnou bytovou zástavbu nejnižší možná, nižší zástavba rodinnými domy (rezidenční zástavba) v lokalitě není vhodná.

Věcná podstata způsobů vypořádání předmětného podání zůstává nadále relevantní, přestože návrh nového územního plánu města Brna prošel přepracováním s ohledem na Pokyny ZMB z roku 2022 a byl uveden do jednotného standardu ÚPD dle stavebního zákona a jeho prováděcích předpisů. Výše uvedené texty je tedy nutno chápat také ve smyslu těchto úprav.

Námítka č.12

Výrok:

Námítce se nevyhovuje.

Odůvodnění:

V rámci námítky je požadavek na vymezení propojení ulice Renčovy a Terezy Novákové formou veřejně prospěšných staveb.

Ve výkresu 2.2 Souhrnný výkres dopravy a 3.0 Veřejně prospěšných staveb jsou vymezeny plochou dopravní infrastruktury D prvky systému komunikací, tvořící základní komunikační systém města Brna (komunikace sběrné, nadsběrné, rychlostní a dálnice).

Komunikace, které jsou vymezeny plochou veřejných prostranství jsou součástí místní sítě a zajišťují doplňkové propojení v rámci městské části. Tímto způsobem je vyznačeno i propojení Renčova – Terezy Novákové.

Z hlediska nastavených principů vyznačení prvků (viz výše) nelze požadavku na doplnění vymezení propojení Renčova – Terezy Novákové ve výkresu 2.2 a 3.0 vyhovět, protože se jedná především o síť obslužných komunikací vymezených plochou veřejných prostranství.

Věcná podstata způsobů vypořádání předmětného podání zůstává nadále relevantní, přestože návrh nového územního plánu města Brna prošel přepracováním s ohledem na Pokyny ZMB z roku 2022 a byl uveden do jednotného standardu ÚPD dle stavebního zákona a jeho prováděcích předpisů. Výše uvedené texty je tedy nutno chápat také ve smyslu těchto úprav.

Námítka č.13

Výrok:

Námítce se vyhovuje.

Odůvodnění:

Předmětem námítky je požadavek na vypuštění územních rezerv pro bydlení B-6 a B-7.

Předmětné území Medlánek má být dle dohody o vypořádání stanoviska Ministerstva životního prostředí (MŽP ČR) ke Konceptu ÚPmB ze dne 22.6.2017 z hlediska záboru ZPF řešeno dle varianty II. Konceptu ÚPmB s požadavkem na převedení rozvojové lokality Me-7 v rozsahu var. I Konceptu ÚPmB do územní rezervy pro bydlení (v Návrhu ÚPmB územní rezerva B-6)

a dle podnětu samosprávy rozvojem lokalitu Me-8 východně od komunikačního propojení řešit v rozsahu dle var. III (v Návrhu ÚPmB rozvojová lokalita Me-4) a západně od komunikačního propojení zařadit do územní rezervy pro bydlení v rozsahu dle var. II. (v Návrhu ÚPmB část územní rezervy B-7). V bezprostředním okolí měla být navazující rozvojová lokalita v MČ Brno-Řečkovice a Mokrý hora R-3 řešena obdobným způsobem - východně od komunikačního propojení rozvoj území dle var. III Konceptu ÚPmB (v Návrhu ÚPmB rozvojová lokalita R-3), západně od komunikace územní rezerva pro bydlení v rozsahu dle var. II. (v Návrhu ÚPmB část územní rezervy B-7). Tato dohodnutá řešení jsou součástí Pokynů pro vypracování Návrhu ÚPmB, které schválilo Zastupitelstvo města Brna usnesením č. ZM7/3871 na zasedání konaném dne 19. 6. 2018 (dále jen "Pokyny"). Návrhem ÚPmB jsou tak v daném území zcela naplněny Pokyny pro vypracování Návrhu ÚPmB a dotčený orgán MŽP ČR v této fázi pořizované dokumentace plně souhlasí s předloženým řešením Návrhu ÚPmB z hlediska záboru ZPF v k.ú. Medlánský, a proto není důvodné předmětné řešení měnit.

Uvádíme také, že územní rozvoj v ose Medlánský – Řečkovice – Ivanovice vyplývá ze Zadání, které je tímto způsobem konzistentně naplňováno. Tento rozvoj souvisí s trasováním D43 a předmětné územní rezervy bude možné aktivovat (převést do návrhu) pouze v případě, že bude na úrovni ZÚR JMK rozhodnuto o výsledné variantě řešení D43 na území města. Při návrhu řešení pak musí být zohledněny a zapracovány i případné další dopady a souvislosti, které nyní nelze dopředu předjímat.

Ovšem je nutné uvést, že v k.ú. Medlánský téměř nedochází v Návrhu ÚPmB k vymezení nových zastavitelných (návrhových) ploch oproti platnému ÚPmB, vyjma zastavitelných ploch na východní straně prodloužené ulice V Újezdech.

Nicméně na základě rozhodnutí Rady města Brna (RMB), které přijala na schůzi RMB č. R8/127 zahájené dne 20.1.2021 s pokračováním dne 25.1.2021, uplatnil určený zastupitel, radní pro územní plánování RNDr. Filip Chváta, PhD. u pořizovatele připravovaného Územního plánu města Brna – Odboru územního plánování a rozvoje MMB, ve smyslu § 53 odst. (1) zákona č. 183/2006 sb., o územním plánování a stavebním řádu, ve znění pozdějších předpisů, podnět, aby vyhodnocení výsledků projednání dokončil v souladu s doporučením RMB. RMB doporučila řešení u problematických oblastí rozvoje města stěžejního charakteru. u předmětné územní rezervy B-6 a B-7 následujícím způsobem:

„Vzhledem k tomu, že došlo na úrovni ZÚR JMK k rozhodnutí o umístění koridoru komunikace R-43 na území města Brna, je možné učinit rozhodnutí a aktivovat územní rezervy tj. územní rezervy převést zpět do zastavitelných ploch dle projednané a vybrané varianty Konceptu ÚPmB či dílčích úprav. Aktivaci územních rezerv převedením do zastavitelných ploch však nelze v úpravě Návrhu ÚPmB před opakovaným veřejným projednáním doporučit, ale až po první aktualizaci nového ÚPmB v rámci Zprávy o uplatňování ÚPmB, případně samostatnou změnou nového ÚPmB. V Návrhu ÚPmB by tak byly územní rezervy ponechány vyjma těch, kde je na základě výsledků projednání doporučeno jejich vypuštění.

Na základě výše uvedeného pořizovatel dává pokyn územní rezervu B-6 a B-7 z návrhu ÚPmB vypustit v souladu s podnětem určeného zastupitele.

Věcná podstata způsobů vypořádání předmětného podání zůstává nadále relevantní, přestože návrh nového územního plánu města Brna prošel přepracováním s ohledem na Pokyny ZMB z roku 2022 a byl uveden do jednotného standardu ÚPD dle stavebního zákona a jeho prováděcích předpisů. Výše uvedené texty je tedy nutno chápat také ve smyslu těchto úprav.

Námítka č. 14

Výrok:

Námítce se nevyhovuje.

Odůvodnění:

Vymezení územního systému ekologické stability (ÚSES) je v Návrhu ÚPmB v souladu s odborným oborovým dokumentem – plánem ÚSES, který je nezbytným podkladem pro vymezení ÚSES v ÚPD. Dle plánu ÚSES jsou v předmětné lokalitě vymezeny interakční prvky, které nahrazují lokální biokoridor ve dně údolí Medláneckého potoka nad Medlánskými vymezený v platném ÚPmB. K hlavním důvodům nahrazení předmětného biokoridoru

interakčními prvky patří jeho nízký biogeografický význam bez možnosti začlenění do ucelené hydrofilní větve místního ÚSES s vymezením funkčně odpovídajících biocenter.

Pro informaci uvádíme, že interakční prvek je obecně doplňkovou skladebnou částí lokálního ÚSES, která posiluje interakci ekologicky stabilnějších a méně stabilních ekosystémů, a tím ty méně stabilní pomáhá stabilizovat. Konkrétně zprostředkovává příznivé působení lokálních (místních) biocenter a biokoridorů na okolní, ekologicky méně stabilní krajinu. Skutečnost, že jde o doplňkové skladebné části místního ÚSES, znamená, že představují doplněk k vymezení biocenter a biokoridorů a není až tak podstatná jejich funkce pro ochranu přirozeného genofondu. Vymezování interakčních prvků není na rozdíl od biocenter a biokoridorů nikterak vázáno na biogeografické členění krajiny, a naopak daleko více vychází z aktuálního stavu krajiny. Návrh soustavy interakčních prvků má v zásadě doporučující charakter a nemá zákonnou podporu.

Ve vztahu k územnímu plánu jsou interakční prvky obecně "podměrečnou" kategorií, tj. takovou kategorií prvků, jejichž vymezení je pod rozlišovací možností územního plánu a povinnost jeho vymezení ani nevyplývá z právních předpisů. Nicméně o existenci interakčních prvků či o existenci jejich návrhu by měl mít zpracovatel územně plánovací dokumentace povědomí, aby svým řešením zbytečně funkční prvky nelikvidoval a u dosud neexistujících či nedostatečně funkčních neznemožnil provedení navržených opatření.

Na základě uvedeného je zřejmý důvod, pro který v dané lokalitě není v Návrhu ÚPmB vymezena a ani není vhodné vymezovat skladebnou část ÚSES – lokální biokoridor. Nicméně zpracovatel svým návrhem – vymezením příslušných ploch návrhové zeleně v předmětné lokalitě zajistil další existenci a funkčnost daných interakčních prvků.

V případě pozemku p.č. 1818 k.ú. Medlánky uvádíme, že by se jeho vymezením jako samostatné plochy krajinné zeleně vytvořila podměrečná plocha, která nemá zákonné ani koncepční opodstatnění, protože předmětné krajinné prvky s ekologicko-stabilizační a také estetickou funkcí v podobě aleje jsou přirozenou součástí mimoprodukčních funkcí zemědělské plochy (viz Odůvodnění Návrhu ÚPmB). Pro informaci ještě uvádíme, že na základě požadavku a dohody s dotčeným orgánem Odborem životního prostředí Magistrátu města Brna, bude do závazné textové části doplněna regulace zajišťující větší a zřejmější ochranu výše uvedených krajinných prvků. V souvislosti s plánovanou budoucí urbanizací území není vymezení ploch krajinné zeleně žádoucí; vymezení těchto ploch má význam ve volné krajině.

Věcná podstata způsobů vypořádání předmětného podání zůstává nadále relevantní, přestože návrh nového územního plánu města Brna prošel přepracováním s ohledem na Pokyny ZMB z roku 2022 a byl uveden do jednotného standardu ÚPD dle stavebního zákona a jeho prováděcích předpisů. Výše uvedené texty je tedy nutno chápat také ve smyslu těchto úprav.

Námítka č.15

Výrok:

Námítce se nevyhovuje.

Odůvodnění:

Objekty a plochy pro plnění funkce veřejné vybavenosti a sportu mohou být připuštěny i v plochách pro bydlení B nebo smíšených obytných C.

Sběrná střediska odpadů nejsou vzhledem ke svému charakteru a rozloze v územním plánu vymezena. Umístění sběrných středisek odpadů statutárního města Brna je přípustné v plochách bydlení, smíšených obytných, komerční vybavenosti, nákupních a zábavních center a zvláštních areálů, výroby a skladování, lehké výroby, podmíněně přípustné v plochách technické infrastruktury, dopravní infrastruktury a na veřejném prostranství, pokud toto umístění nenaruší jejich funkci.

Námítce je vyhověno jiným způsobem.

Věcná podstata způsobů vypořádání předmětného podání zůstává nadále relevantní, přestože návrh nového územního plánu města Brna prošel přepracováním s ohledem na Pokyny ZMB

z roku 2022 a byl uveden do jednotného standardu ÚPD dle stavebního zákona a jeho prováděcích předpisů. Výše uvedené texty je tedy nutno chápat také ve smyslu těchto úprav.

Námítka č.16

Výrok:

Námítce se vyhovuje.

Odůvodnění:

Skutečný způsob využití předmětného pozemku, tj. pobytová louka s ekologickou, komunikační a rekreační funkcí je realizovatelný a přípustný i v rámci plochy zemědělské, a to zejména z důvodu, že plní mimoprodukční funkce zemědělské plochy. Dané využití je také v souladu s § 18 odst. (5) stavebního zákona, jehož záměry Návrh ÚPmB z důvodu veřejného zájmu nevylučuje.

Nicméně vzhledem k tomu, že je předmětný pozemek ve vlastnictví Statutárního města Brna, jeho grafická čitelnost je v měřítku zpracování nového ÚPmB, skutečné využití nejlépe reflektuje právě plocha krajinné zeleně a pozemek nebude tvořit nesmyslnou enklávu v daném území, protože plynule navazuje na okolní plochy krajinné zeleně, jeví se důvodné změnit pozemek na plochu krajinné zeleně "K".

Věcná podstata způsobů vypořádání předmětného podání zůstává nadále relevantní, přestože návrh nového územního plánu města Brna prošel přepracováním s ohledem na Pokyny ZMB z roku 2022 a byl uveden do jednotného standardu ÚPD dle stavebního zákona a jeho prováděcích předpisů. Výše uvedené texty je tedy nutno chápat také ve smyslu těchto úprav.

Námítka č.17

Výrok:

Námítce se nevyhovuje.

Odůvodnění:

Předmětem námítky je požadavek na zachování stávajícího prostupu územím mezi ul. Turistickou a Vycházkovou a z toho důvodu pozemky parc.č. 1033/1 a 1033/12, k.ú. Medlánky definovat jako zeleň Z, tj. neměnit na plochu zahrádek I. Námítce nelze zcela vyhovět, neboť se jedná o pozemky v soukromém vlastnictví, kdy jeho vlastníci požadují jiné funkční využití, kterému nelze v současné době vyhovět. To však nevylučuje i v plochách zahrádek zachovat stávajícího prostup územím, pokud bude na tomto řešení s vlastníkem pozemků nalezena shoda. Pro informaci závěrem uvádíme fakt, že dle obecných podmínek závazné části „Návrhu ÚPmB (2020)“: „Záměry na změny v území musí zachovávat a posilovat prostupnost v území; ve stabilizovaných plochách musí být zachovány pěší trasy zajišťující průchodnost území a přístup k jednotlivým pozemkům. V plochách změn musí být navrhována řešení, která zajistí prostupnost v území, zejména návaznost na zastavěné území či zastavitelné plochy nebo pěší průchodnost do krajiny.“, a dále „Stavby a zařízení dopravní a technické infrastruktury lze umístit ve všech typech ploch s rozdílným způsobem využití. V případě ploch zástavby lze stavby a zařízení dopravní infrastruktury umístit, pokud záměr není zjevně nepřiměřený vůči návazným či dotčeným plochám. V případě volných ploch lze stavby a zařízení dopravní a technické infrastruktury umístit za podmínky minimalizace jejich plošného a prostorového střetu s příslušnou plochou a minimalizace negativního vlivu na funkčnost plochy vyplývající z hlavního využití, pokud není v podmínkách využití typů ploch stanoveno jinak.“, a také „Veřejná prostranství lze umístit ve všech typech ploch s rozdílným způsobem využití.“

Na základě uvedeného je zřejmé, že není nutná požadovaná změna funkčního využití pro zajištění prostupu, která by jako taková měla být zajištěna regulacemi území danými v textové části Návrhu ÚPmB (2020).

Věcná podstata způsobů vypořádání předmětného podání zůstává nadále relevantní, přestože návrh nového územního plánu města Brna prošel přepracováním s ohledem na Pokyny ZMB z roku 2022 a byl uveden do jednotného standardu ÚPD dle stavebního zákona a jeho prováděcích předpisů. Výše uvedené texty je tedy nutno chápat také ve smyslu těchto úprav.

Námitka č.18

Výrok:

Námitce se vyhovuje.

Odůvodnění:

Skutečný stav (stromová kaple sloužící jako místo spočinutí a rozjímání na procházkách, k venkovním bohoslužbám, k oddávání snoubenců v přírodě nebo třeba pro pořádání koncertů a určené pro širokou veřejnost), a předpokládaný způsob využití předmětného pozemku (vzpomínkový háj s možností pohřbívání ke kořenům) neodpovídá funkčnímu využití navrženému v Návrhu ÚPmB pro plochy zahrádek "I". Vzhledem k tomu, že se část výše uvedených aktivit v daném místě realizuje již nyní, nepředpokládá se konfliktní působení na okolní plochy. Dále uvádíme, že se jedná o pozemky ve vlastnictví města Brna a jde o záměr městské části podporovaný městem. Na základě uvedeného je vhodné vymezit předmětný pozemek p.č. 1353 v k.ú. Medlánky na plochu, která nejlépe reflektuje reálný i budoucí způsob využití a to na plochu veřejné vybavenosti „V/x/h (Ize považovat za plochu v krajině bez nutnosti navázání této plochy na plochu veřejného prostranství).

Věcná podstata způsobů vypořádání předmětného podání zůstává nadále relevantní, přestože návrh nového územního plánu města Brna prošel přepracováním s ohledem na Pokyny ZMB z roku 2022 a byl uveden do jednotného standardu ÚPD dle stavebního zákona a jeho prováděcích předpisů. Výše uvedené texty je tedy nutno chápat také ve smyslu těchto úprav.

Námitka č.19

Výrok:

Námitce se vyhovuje částečně.

Odůvodnění:

V dané věci uplatnila připomínku MČ Brno-Medlánky, pořizovatel požadavku vyhověl takto: Pozemek parc. č. 1000/11 k. ú. Medlánky je dle platného ÚPmB sice součástí plochy vodohospodářské, dle stavu v území je také spolu s pozemkem parc. č.1012/12 zahrnut do společného oplocení u RD Rysova 2b, s přístupem z ulice Rysova. Jejich vymezení jako součást stabilizované plochy B/r2 je žádoucí.

Oproti tomu pozemek parc. č. 994/1 a s ním i pozemky parc. č. .994/2, 994/3, 984/5, 1012/11 a 1012/20 k. ú. Medlánky jsou dle platného ÚPmB součástí plochy vodohospodářské, dle stavu v území jsou přístupné pouze cestou kolem rybníka a nesouvisejí s nemovitostí určenou pro bydlení. Není proto důvod je nyní v novém ÚP zahrnovat do stabilizované plochy bydlení, využití pozemků takovému funkčnímu využití neodpovídá. V tomto rozsahu se tímto námitce částečně vyhovuje.

Věcná podstata způsobů vypořádání předmětného podání zůstává nadále relevantní, přestože návrh nového územního plánu města Brna prošel přepracováním s ohledem na Pokyny ZMB z roku 2022 a byl uveden do jednotného standardu ÚPD dle stavebního zákona a jeho prováděcích předpisů. Výše uvedené texty je tedy nutno chápat také ve smyslu těchto úprav.

Námitka č.20

Výrok:

Námitce se vyhovuje.

Odůvodnění:

V dané věci uplatnila připomínku MČ Brno-Medlánky, pořizovatel požadavku vyhověl takto: Na částech pozemků v majetku smB parc. č. 985/1 a 985/19 k. ú. Medlánky při ulici Rysova je v ÚP vymezena plocha ke stavebnímu využití pro bydlení, stejně tak je na části pozemků návrhová plocha městské zeleně. Pořizovatel preferuje ponechat možnost stavebního využití, tj. nevymezovat zde pouze plochu zeleně. Ta je vyjádřena na částech pozemků v rozsahu návrhové plochy Z. Byť je MČ preferované stavební využití pro domov pro seniory přípustné i v ploše bydlení, garancí takového cílového využití je právě plocha veřejné vybavenosti V. S

ohledem na vlastnictví pozemků smB je také vhodné plochu pro veřejný účel jednoznačně v novém ÚP vymezit odpovídající funkcí, tj. plochou V.

Věcná podstata způsobů vypořádání předmětného podání zůstává nadále relevantní, přestože návrh nového územního plánu města Brna prošel přepracováním s ohledem na Pokyny ZMB z roku 2022 a byl uveden do jednotného standardu ÚPD dle stavebního zákona a jeho prováděcích předpisů. Výše uvedené texty je tedy nutno chápat také ve smyslu těchto úprav.

Námitka č.21

Výrok:

Námitce se vyhovuje.

Odůvodnění:

V dané věci uplatnila připomínku MČ Brno-Medlánky, pořizovatel požadavku vyhověl takto: Požadované vymezení samostatné plochy V na částech pozemků parc. č. 985/1, 985/2 a 985/21 v jižním konci ulice Rysova, při kruhovém objezdu není s ohledem na metodiku zpracování nového ÚP vhodné: jednalo by se o podměrečnou plochu, kterou je problematické v novém ÚP samostatně vymezit za současného zachování čitelnosti hlavního výkresu - rozsah plochy a zápis kódu stavební plochy. Záměr nového objektu radnice MČ lze realizovat i v rámci plochy bydlení. Přesto pořizovatel s přihlédnutím k místním zájmům městské části dává pokyn zpracovateli, aby požadavek MČ na plochu V prověřil.

Zpracovatel se na základě pokynu pořizovatele problematikou vymezení samostatné funkční plochy zabýval a –z pozice odborného garanta správnosti řešení– v upraveném návrhu ÚP nakonec vymezil rozsah plochy V/v2 tak, aby byla plocha vymezena přehledným způsobem. Ve výsledku je námitce vyhověno.

Věcná podstata způsobů vypořádání předmětného podání zůstává nadále relevantní, přestože návrh nového územního plánu města Brna prošel přepracováním s ohledem na Pokyny ZMB z roku 2022 a byl uveden do jednotného standardu ÚPD dle stavebního zákona a jeho prováděcích předpisů. Výše uvedené texty je tedy nutno chápat také ve smyslu těchto úprav.

Námitka č.22

Výrok:

Námitce se nevyhovuje.

Odůvodnění:

V dané věci uplatnila připomínku MČ Brno-Medlánky, pořizovatel odůvodnil takto:

Území mezi bytovými domy jabloňová 22-28 a ulicí Kuřimskou, které je využíváno jako volné prostranství - zeleň má výměru pod limit 0,2 ha pro samostatné funkční vymezení; plocha zeleně v platném ÚPmB dnes zahrnuje větší území, i to, které je již stavebně využito. Po zpřesnění využití dle skutečného stavu není samostatné vymezení plochy městské zeleně Z v návrhu nového ÚP účelné, území bude nadále užíváno jako volné prostranství v rámci stabilizované plochy bydlení.

Věcná podstata způsobů vypořádání předmětného podání zůstává nadále relevantní, přestože návrh nového územního plánu města Brna prošel přepracováním s ohledem na Pokyny ZMB z roku 2022 a byl uveden do jednotného standardu ÚPD dle stavebního zákona a jeho prováděcích předpisů. Výše uvedené texty je tedy nutno chápat také ve smyslu těchto úprav.

Námitka č.23

Výrok:

Námitce se vyhovuje částečně.

Odůvodnění:

V dané věci uplatnila připomínku MČ Brno-Medlánky, pořizovatel požadavek zohlednil takto: Oproti platnému ÚPmB a řešení obsaženému v Konceptu ÚP není v Návrhu ÚP zástavba RD v ulici Za Parkem a Hujíčkova zahrnuta do návrhové plochy, ale je již stabilizována. Proto je

žadoucí stabilizovanou plochu bydlení vymezit dle skutečného stavu v území a městské pozemky 855, 856 a jižní část pozemku 711/1 (s cestou ve stopě ulice Hujíčková) vše k. ú. Medlánky vymezit jako stabilizovanou plochu zeleně - sloučit s plochou zeleně zámeckého parku. Návrh ÚP totiž vymezení jižní stopy ulice Hujíčková jako plochy veřejného prostranství dle Konceptu ÚP nepřebírá.

Je žádoucí zachovat na městském pozemku parc. č. 710/1 k. ú. Medlánky návrhovou plochu městské zeleně, lze připustit oproti projednanému Konceptu ÚP (i platnému ÚPmB) redukcí jejího rozsahu do podoby dle návrhu nového ÚP. Plocha zeleně je v daném místě podstatná pro kvalitní propojení od stávajícího zámeckého parku k budoucí tramvajové smyčce do dalšího území v lokalitě Me-1. Návrhová plocha Z byla pro tento účel v Návrhu ÚP (projednávaném v červnu 2020) vymezena v dostatečném rozsahu, proto pořizovatel neshledal žádoucí požadavku MČ na její rozšíření vyhovět.

Na základě doporučení samosprávy města k vypořádání námitek a připomínek doručených k projednanému Návrhu nového ÚP (v červnu 2020) bude na pozemku parc. č. 710/1 k. ú. Medlánky v majetku města doplněna plocha veřejné vybavenosti (V) ve vazbě na ZŠ Hudcova. Tento požadavek na plochu V nakonec vyplynul z interních jednání s MČ, která tímto chce zajistit na městském pozemku plochu pro sportovního zařízení k ZŠ Hudcova. Takto je formulován i konkrétní požadavek na řešení uvedený u stanovené ÚS-08 v kap. 12 textové části ÚP a v kartě lokality Me-1. MČ je nakonec vyhověno v rozsahu tohoto požadavku.

V rozvojové lokalitě Me-1 lze další propojení pásem městské zeleně od navrhované tramvajové smyčky realizovat v rámci vymezených stavebních ploch, Návrh nového ÚP jednotlivé pásy liniové zeleně nevymezuje. Taktéž stezka pro pěší a cyklisty je nad podrobnost řešení v novém ÚP. Jejich realizace spolu s pásem zeleně je podél budoucí trati Me/31 na základě obecných regulativů možná ve všech stavebních plochách, tudíž i v ploše dopravy D, či sousední ploše smíšené obytné C. V této části není požadavku MČ vyhověno.

Námítce se částečně vyhovuje v rozsahu vyhovění shodným požadavkům MČ.

Věcná podstata způsobů vypořádání předmětného podání zůstává nadále relevantní, přestože návrh nového územního plánu města Brna prošel přepracováním s ohledem na Pokyny ZMB z roku 2022 a byl uveden do jednotného standardu ÚPD dle stavebního zákona a jeho prováděcích předpisů. Výše uvedené texty je tedy nutno chápat také ve smyslu těchto úprav. Vyhodnocení doplňujeme o informaci, že v daném území došlo na základě konkrétního požadavku určeného zastupitele, který u pořizovatele uplatnil dopisem ze dne 10.3.2023, k úpravě ÚP dle výsledků ÚS Technopark. (Jde o Územní studii Technologický park, jejímž zpracovatelem je tým KAM Brno, p.o.). Změna spočívá v úpravě rozsahu vymezených funkčních ploch v rozvojové lokalitě Me-1. Dále došlo ke změně na základě konkrétního požadavku určeného zastupitele na "posouzení potřebnosti předepsaných územních studií a žádosti o vypuštění mimo jiné i ÚS-08" uplatněného dopisem z 18. září 2023. Změna spočívá ve vypuštění povinnosti pořídit ÚS-08 jako podmínku pro rozhodování o změnách v území v lokalitě Me-1. Na základě této úpravy návrhu ÚP 2024 již nelze prostřednictvím územní studie konkretizovat požadavky na využití rozvojové lokality. Požadavku na zachování plochy zeleně v Me-1 dle platného ÚPmB nelze vyhovět, částečné vyhovění na plochu zeleně zůstává na pozemků pro rozšíření zámeckého parku.

Námítka č.24

Výrok:

Námítce se vyhovuje částečně.

Odůvodnění:

V dané věci uplatnila připomínku MČ Brno-Medlánky, pořizovatel požadavek zohlednil takto: V rozvojové lokalitě Me-1 lze další požadované využití pro veřejnou vybavenost (školství, centrum volného času), komerční vybavenost (sport), hřiště realizovat v rámci vymezených smíšených obytných ploch C. Pořizovatel neshledává účelné vymezením funkční plochy V či S předjímat jejich konkrétní lokalizaci. Pro území lokality Me-1 je předepsáno zpracování ÚS-08, ta prověří potřebu občanského vybavení a navrhne na území využití funkčních ploch C ve

větší podrobnosti. Viz požadavky na řešení v ÚS uvedené v textové části v kap. 12 a v příslušné kartě lokality Me-1.

S odkazem na text vyhodnocení u připomínky č.23 je požadavek MČ na plochu pro sportovní zařízení pro ZŠ Hudcova řešen vymezením plochy V na městském pozemku parc. č. 710/1 k. ú. Medlánky

Samospráva města na Poradě vedení dne 10.12.2020 odsouhlasila podnět na úpravu rozsahu funkčních ploch bydlení v předmětné lokalitě ve prospěch smíšeného využití s volnou strukturou zástavby a v plochách pro smíšené využití úpravu výškových hladin zástavby dle Případové studie lokality Technologický park (KAM, 2020) pro účely úpravy Návrhu nového ÚPmB.

Na základě rozhodnutí Rady města Brna (RMB), které přijala na schůzi RMB č.R8/127 zahájené dne 20.1.2021 s pokračováním dne 25.1.2021, uplatnil určený zastupitel, radní pro územní plánování RNDr. Filip Chvátal, PhD. u pořizovatele připravovaného Územního plánu města Brna – Odboru územního plánování a rozvoje MMB, ve smyslu § 53 odst. (1) zákona č. 183/2006 sb., o územním plánování a stavebním řádu, ve znění pozdějších předpisů, podnět, aby vyhodnocení výsledků projednání dokončil v souladu s doporučením RMB. RMB doporučila řešení u problematických oblastí rozvoje města stěžejního charakteru.

Doporučení se týkalo i rozvojové lokality Me-1 Technologický park. Proto pořizovatel dal pokyny na úpravu návrhu ÚP v lokalitě Me-1 pro 1. opakované veřejné projednání (v červnu 2021), vše v souladu s podnětem určeného zastupitele.

K další úpravě návrhu ÚP oproti výše uvedenému došlo v lokalitě Me-1 po 1. opakovaném veřejném projednání.

Na základě připomínek MČ doručených při 1. opakovaném veřejném projednání se určený zastupitel navrženým řešením v severní části lokality Me-1 znovu zabýval a uplatnil v procesu vyhodnocování výsledků projednání dopisem č.j. MMB/0477610/2021 ze dne 13.9.2021 k lokalitě Me-1 na základě doporučení RMB R8/168 ze dne 1.9. 2021 podnět na zohlednění místních zájmů MČ Brno - Medlánky, a to na navrácení původní plochy W/v3 a rozšíření plochy B/r2 na úkor plochy C/v3. Městské části jsou dle Statutu města Brna oprávněny uplatňovat právo na místní samosprávu ve specifickém režimu prostřednictvím vyjádření k projednávaným územně plánovacím dokumentacím.

Na základě výsledků projednání byly místní zájmy městské části MČ Brno-Medlánky alespoň částečně zohledněny a Návrh pro 2. opakované veřejné projednání byl upraven.

Námitce je vyhověno částečně vymezením plochy veřejné občanské vybavenosti a promítnutím požadavků na konkretizaci využití lokality Me-1 pro další občanskou vybavenost do požadavků k řešení do vymezené ÚS-08.

Věcná podstata způsobů vypořádání předmětného podání zůstává nadále relevantní, přestože návrh nového územního plánu města Brna prošel přepracováním s ohledem na Pokyny ZMB z roku 2022 a byl uveden do jednotného standardu ÚPD dle stavebního zákona a jeho prováděcích předpisů. Výše uvedené texty je tedy nutno chápat také ve smyslu těchto úprav. Vyhodnocení doplňujeme o informaci, že v daném území došlo na základě konkrétního požadavku určeného zastupitele, který u pořizovatele uplatnil dopisem ze dne 10.3.2023, k úpravě ÚP dle výsledků ÚS Technopark. (Jde o Územní studii Technologický park, jejímž zpracovatelem je tým KAM Brno, p.o.). Změna spočívá v úpravě rozsahu vymezených funkčních ploch v rozvojové lokalitě Me-1. Dále došlo ke změně na základě konkrétního požadavku určeného zastupitele na "posouzení potřebnosti předepsaných územních studií a žádosti o vypuštění mimo jiné i ÚS-08" uplatněného dopisem z 18. září 2023. Změna spočívá ve vypuštění povinnosti pořídit ÚS-08 jako podmínku pro rozhodování o změnách v území v lokalitě Me-1. Na základě této úpravy návrhu ÚP 2024 již nelze prostřednictvím územní studie konkretizovat požadavky na využití rozvojové lokality (požadováno zpřesnění pro zeleň, občanská vybavenost, sport).

Vyhověno zůstává částečně vymezením plochy veřejné občanské vybavenosti.

Námítka č.25

Výrok:

Námítce se vyhovuje.

Odůvodnění:

V rámci podání je požadováno vymezení propojení mezi územím Technologického parku a průmyslovou zónou v Kuřimi.

Pro dokladování transparentnosti procesu vyhodnocení podání je uvedeno také mezitímní vyhodnocení z r. 2020:

Požadavku bylo v roce 2020 vyhověno částečně, protože: „Úkolem územního plánu je vytvářet územní podmínky pro možnost umístění záměrů, nikoliv zajistit „bezproblémovou“ realizaci všech záměrů a znát podrobné technické provedení jednotlivých úseků. Obecně územní plán stanovuje základní koncepci rozvoje území obce, ochrany jeho hodnot, jeho plošného a prostorového uspořádání, uspořádání krajiny a koncepci veřejné infrastruktury a stanovuje podmínky pro využití území. Nový Územní plán města Brna (ÚPmB) pracuje s méně podrobným měřítkem hlavního výkresu 1:10 000, než tomu je u současného (1:5000).

V rámci stanovení podmínek využití ploch v kap. 6.2. a kap. 6.3.3.10 závazné textové části je umožněno umístění cyklistické infrastruktury ve všech plochách s rozdílným způsobem využití. Z hlediska požadavku na zakreslení dalších propojení uvádíme, že v rámci cyklistické dopravy byl zvolen obecnější přístup.

Ve výkresu 2.2. Souhrnný výkres dopravy jsou vyznačeny „vybrané samostatné cyklotrasy“, kterými jsou zpřesněny záměry ze Zásad územního rozvoje Jihomoravského kraje. Ve výkresu odůvodnění O.6 Cyklistická doprava – schéma jsou k výše uvedenému jevu navíc vyznačeny „vybrané pouliční cyklotrasy“, které naznačují možná vybraná propojení území města, která však již nejsou závazná a je možné je operativně upravovat nebo dále doplňovat.

Obecně ve výkresu odůvodnění O.6 nejsou trasy vymezeny závazně a umístění jakýchkoliv cyklistických tras nebo stezek je možná v souvislosti s obecnými podmínkami uvedenými v kapitolách 6.1 až 6.5 Výroku ve všech plochách.“

Konečné vyhodnocení podání se vztahuje k výslednému řešení Návrhu nového ÚPmB:

Návrh Územního plánu města Brna pro opakované veřejné projednání (06/2021) byl upraven a požadované propojení cyklostezkou Technologický park - Kuřim bylo doplněno o tuto trasu do výkresu 2.2. a Odůvodnění.

Tímto je požadavek zohledněn.

Věcná podstata způsobů vypořádání předmětného podání zůstává nadále relevantní, přestože návrh nového územního plánu města Brna prošel přepracováním s ohledem na Pokyny ZMB z roku 2022 a byl uveden do jednotného standardu ÚPD dle stavebního zákona a jeho prováděcích předpisů. Výše uvedené texty je tedy nutno chápat také ve smyslu těchto úprav.

Námítka č.26

Výrok:

Námítce se vyhovuje.

Odůvodnění:

V dané věci uplatnila připomínku MČ Brno-Medlánky, pořizovatel požadavku vyhověl takto: Stávající zástavba RD ve východním konci ulice Turistická byla zahrnuta do stabilizované plochy městské zeleně Z - zámecký park- již v Konceptu nového ÚP. Existence stávající zástavby zahrnuté do jiné funkční plochy nestavební je ošetřena obecným regulativem a neznamená její vymístění a dotvoření celého území jako park.

Zástavba RD dotváří charakter území u křižovatky ulic Turistická a Hudcova a zasahuje území o rozloze cca 0,24 ha. Proto je možné pro zástavbu vymezit samostatnou stavební funkční plochu v souladu s požadavkem § 3 odst 1 vyhl. 501/2006 Sb., v platném znění.

Obdobně lze postupovat v případě zástavby komerčními objekty a v ulici Hudcova 2,2a, které zahrnují území o rozloze cca 0,31 ha.

Zpracovatel se na základě pokynu pořizovatele problematikou vymezení odpovídající stavební plochy pro zástavbu RD na ul. Turistická a zástavbu vybavenosti na ul. Hudcova znovu zabýval

*a –z pozice odborného garanta správnosti řešení– vymezil jednu stabilizovanou plochu smíšenou obytnou.
Ve výsledku je námitce vyhověno.*

Věcná podstata způsobů vypořádání předmětného podání zůstává nadále relevantní, přestože návrh nového územního plánu města Brna prošel přepracováním s ohledem na Pokyny ZMB z roku 2022 a byl uveden do jednotného standardu ÚPD dle stavebního zákona a jeho prováděcích předpisů. Výše uvedené texty je tedy nutno chápat také ve smyslu těchto úprav.

1632

MAGISTRÁT MĚSTA BRNA
 Odbor územního plánování a rozvoje
 Datum: 18-06-2020
 Č. j. MMS: 0249288
 Příl.:

Adresát: Magistrát města Brna, Odbor územního plánování a rozvoje, Kounicova 67, 601 676 Brno

Podatel:

Jméno a příjmení: [redacted]

Trvale bytem: [redacted]

Jsem – nejsem* vlastníkem nemovitosti v ploše dotčené navrhovanou změnou (uvést parcelní číslo pozemku nebo číslo popisné stavby nebo identifikaci bytové či nebytové jednotky)

p.č. [redacted] ...katastrálním území: Medláňky, obec Brno.....

(* nehodící se škrtněte)

NÁMITKA – PŘIPOMÍNKA* proti Návrhu Územního plánu města Brna, jeho grafické i textové části

Vznáším námitky – připomínky označené níže křížkem:

- | | | |
|-------------|---|-------------|
| 1 | <input checked="" type="checkbox"/> Požadujeme zásadně redukovat navrhovaný rozsah záboru zemědělského půdního fondu a navrhované navýšení zastavěnosti v k. ú. Medláňky. | 1 |
| 2
-
6 | <input checked="" type="checkbox"/> Požadujeme vypuštění plánovaných komunikací: <ul style="list-style-type: none"> o mezi Komínem (resp. Bystrcí) a Medláňkami se zaústěním do ulice Turistické (navržené jako veřejné prostranství se zábořem ploch polí a zahrádek v lokalitě u křížku pro budoucí silnici), o mezi Medláňkami a Ivanovicemi od ulice V Újezdech pod kasárnami v Řečkovících (R/1), o mezi Technologickým parkem (ul. Purkyňovou) a ulicí Hudcovou, ústící naproti ZŠ (Me/1). <input checked="" type="checkbox"/> Požadujeme vypuštění plánovaných územních rezerv pro komunikace: <ul style="list-style-type: none"> o mezi ulicí Turistickou (od křížku) a ulicí Purkyňovou mezi Medláneckými kopci, o mezi ulicí Turistickou a ulicí V Újezdech. | 2
-
6 |
| 7 | <input checked="" type="checkbox"/> Nesouhlasíme s novým dopravním propojením mezi ulicemi V Újezdech a K Babě v rozvojové ploše Me-3. | 7 |
| 8 | <input checked="" type="checkbox"/> Požadujeme změnit plánovanou výstavbu na polích mezi Medláňkami, Řečkovícemi a Ivanovicemi výhradně na méně intenzivní nízkopodlažní výstavbu do úrovně podlažnosti 2, ideálně výstavbu rodinných domů a jejich funkční komunikační napojení do území té městské části, kde je tato výstavba plánována. Požadujeme zásadní snížení intenzity využití území celých rozvojových ploch R-3 a Me-4 (méně obyvatel, méně pracovníků) a to také výrazným rozšířením ploch zeleně Z, kterých by mělo být násobně více, než je v lokalitě plánováno. | 8 |
| 9 | <input checked="" type="checkbox"/> Požadujeme v rozvojové ploše Me-4 pod ulicí V Újezdech plochu V/a2 ponechat v navrhovaném umístění podél stávající komunikace, avšak její celkový rozsah zmenšit na rozsah dle stávajícího ÚP tak, aby tato plocha začínala až za křižovatkou s ulicí Nadační; ve zbývajících ploše vymezit plochu zeleně Z. | 9 |
| 10 | <input checked="" type="checkbox"/> Požadujeme novou výstavbu v rozvojové ploše Me-4 podmínit prověřením v rámci územní studie s ohledem na přilehlou rekreačně sportovní oblast a zachování plnohodnotného prostupu do této oblasti. | 10 |
| 11 | <input checked="" type="checkbox"/> Požadujeme zásadní snížení intenzity využití území Geofyziky a Medlánecké cihelny v rozvojové ploše R-8 (méně obyvatel, méně pracovníků), aby byl rozvoj těchto lokalit únosný pro stávající infrastrukturu Medlánek. | 11 |
| 12 | <input checked="" type="checkbox"/> Požadujeme mezi veřejně prospěšné stavby zahrnout také komunikační propojení mezi ulicemi Renčova a Terezy Novákové pro odlehčení dopravy z Duhových Polí. | 12 |
| 13 | <input checked="" type="checkbox"/> Požadujeme vypuštění územní rezervy pro bydlení v zahradách a polích v lokalitě B-6 při ulici Turistické a Vycházkové a vypuštění územní rezervy pro bydlení pod ulicí V Újezdech B-7. | 13 |
| 14 | <input checked="" type="checkbox"/> Požadujeme zachovat stávající stabilizovanou plochu vysazeného a vzrostlého biokoridoru kolem Medláneckého potoka jako plochu Územního systému ekologické stability (ÚSES) – biokoridor - a dle reálného stavu masivních výsadeb kolem polní cesty na pozemku p. č. 1818 v k. ú. Medláňky vymezit plochu krajinné zeleně K. | 14 |
| 15 | <input checked="" type="checkbox"/> Požadujeme v rámci katastru Medlánek vyčlenit funkční plochy na městských pozemcích pro domov pro seniory, sběrné středisko separovaného odpadu, školství a sport. | 15 |
| 16 | <input checked="" type="checkbox"/> Požadujeme změnit pobytovou louku kolem tzv. Žebětínské cesty v prodloužení ulice Žebětínek (p. č. 1811 v k. ú. Medláňky) ze zemědělské plochy A na plochu krajinné zeleně K. | 16 |
| 17 | <input checked="" type="checkbox"/> Požadujeme zachovat stávající prostup územím mezi ulicemi Turistickou a Vycházkovou a pozemky p. č. 1033/1 a 1033/12 v k. ú. Medláňky definovat dle reálného stavu jako zeleň Z, tzn. neměnit na zahrady I. | 17 |

18	☒ Požadujeme plochu vedle stromové kaple na pozemku p. č. 1353 v k. ú. Medlánky vymezit pro vzpomínkový háj s možností pohřbívání ke kořenům jako plochu V/x/h.	18
19	☒ Požadujeme změnit pozemky dostupné jen cestou kolem medláneckého rybníka (p. č. 994/1, 1000/11 a další související pozemky v k. ú. Medlánky, které byly dříve plochami H) z plochy bydlení B na plochy zeleně Z nebo K nebo plochy vodní a vodohospodářské H, jak je tomu dosud.	19
20	☒ Požadujeme plochu části městských pozemků při ul. Rysova p. č. 985/1 a 985/19 v k. ú. Medlánky, kde se nachází zahrada MŠ a veřejná zeleň, ponechat jako plochy zeleně Z; v případě trvání požadavku na doplnění zástavby změnit na plochu veřejné vybavenosti V pro možnost vybudování domova pro seniory.	20
21	☒ Požadujeme změnit pozemky plánované historicky jako rezerva pro novou radnici u kruhového objezdu (p. č. 985/21 a přílehlá částí pozemků p. č. 985/1 a 985/2 v k. ú. Medlánky) z plochy bydlení B/r2 na plochu veřejné vybavenosti V/r2).	21
22	☒ Požadujeme plochu mezi městským bytovým domem Jabloňová 22-28 a ulicí Kuřimskou ponechat plochy dle stávajícího ÚP jako zeleň Z, tzn. neměnit na bydlení B.	22
23	☒ V lokalitě Technoparku v rozvojové ploše Me-1 požadujeme zredukovat navrhované plochy bydlení za parkem ve prospěch ploch zeleně, a to alespoň v rozsahu, jak s nimi počítal stávající územní plán, požadujeme v souladu se stávajícím ÚP zachovat pruh zeleně pro rozšíření Zámeckého parku směrem k budoucí zastávce tramvaje a dále jej prodloužit podél budoucí tramvajové trati Me/31 celou lokalitou Technoparku a v jejím sousedství vést plochu pro vybudování stezky pro pěší a cyklisty pro zajištění prostupnosti území z Medlánek do Králova Pole.	23
24	☒ V lokalitě Technoparku v rozvojové ploše Me-1 dále požadujeme navýšení ploch zeleně alespoň na úroveň stávajícího ÚP, dále požadujeme v části této lokality blíže k Medláncům pamatovat i na veřejnou vybavenost v podobě školství, hřišť a sportovišť, aby noví obyvatelé i zaměstnanci nezhoršili již tak nedostatečnou kapacitu stávající veřejné vybavenosti v Medláncích (MŠ, ZŠ, centrum volného času, dětská hřiště, sportoviště). Požadujeme v dostupné vzdálenosti od ZŠ plochu pro sport S pro vybudování tělocvičny či malé sportovní haly, kterou by mohly využívat na tělocvik i děti základní školy, jejíž tělocvična je za hranou kapacity a brání případnému navýšení počtu žáků.	24
25	☒ Požadujeme zahrnout cyklostezku spojující Technopark a Průmyslovou zónu v Kuřimi kolem kasáren v Řečkovících, Ivanovice a Českou.	25
26	☒ Požadujeme respektovat reálný stav využití území a v lokalitě Zámeckého parku vymezit plochy zastavěné rodinnými domy jako plochy bydlení B/r1 a plochu pod zámekem jako plochu smíšenou obytnou C a v lokalitě Medláneckého kopce a jeho úpatí vymezit plochy zahrad I.	26

Dále doplňuji:

Statutární město Brno
Magistrát města Brna

MMB/0249288/2020

listy: 2 přílohy:


druh:



mmb1es7738f408 Doručeno: 18.06.2020

Co se týká odůvodnění mé připomínky/námítky, plně odkazuji na stanovisko MČ Brno-Medlánky k Návrhu Územního plánu města Brna.

V Brně dne ... 15.6.2020.....



MMB/0249288/2020

Námítka č.1

Výrok:

Námítce se vyhovuje částečně.

Odůvodnění:

Předmětné území Medlánek má být dle dohody o vypořádání stanoviska Ministerstva životního prostředí (MŽP ČR) ke Konceptu ÚPmB ze dne 22.6.2017 z hlediska záboru ZPF řešeno dle varianty II. Konceptu ÚPmB s požadavkem na převedení rozvojové lokality Me-7 v rozsahu var. I Konceptu ÚPmB do územní rezervy pro bydlení (v Návrhu ÚPmB územní rezerva B-6) a dle podnětu samosprávy rozvojovou lokalitu Me-8 východně od komunikačního propojení řešit v rozsahu dle var. III (v Návrhu ÚPmB rozvojová lokalita Me-4) a západně od komunikačního propojení zařadit do územní rezervy pro bydlení v rozsahu dle var. II. (v Návrhu ÚPmB část územní rezervy B-7). V bezprostředním okolí měla být navazující rozvojová lokalita v MČ Brno-Řečkovice a Mokrá hora R-3 řešena obdobným způsobem - východně od komunikačního propojení rozvoj území dle var. III Konceptu ÚPmB (v Návrhu ÚPmB rozvojová lokalita R-3), západně od komunikace územní rezerva pro bydlení v rozsahu dle var. II. (v Návrhu ÚPmB část územní rezervy B-7). Tato dohodnutá řešení jsou součástí Pokynů pro vypracování Návrhu ÚPmB, které schválilo Zastupitelstvo města Brna usnesením č. ZM7/3871 na zasedání konaném dne 19. 6. 2018 (dále jen "Pokyny"). Návrhem ÚPmB jsou tak v daném území zcela naplněny Pokyny pro vypracování Návrhu ÚPmB a dotčený orgán MŽP ČR v této fázi pořizované dokumentace plně souhlasí s předloženým řešením Návrhu ÚPmB z hlediska záboru ZPF v k.ú. Medlánský, a proto není důvodné předmětné řešení měnit.

Uvádíme také, že územní rozvoj v ose Medlánský – Řečkovice – Ivanovice vyplývá ze Zadání, které je tímto způsobem konzistentně naplňováno. Tento rozvoj souvisí s trasováním D43 a předmětné územní rezervy bude možné aktivovat (převést do návrhu) pouze v případě, že bude na úrovni ZÚR JMK rozhodnuto o výsledné variantě řešení D43 na území města. Při návrhu řešení pak musí být zohledněny a zapracovány i případné další dopady a souvislosti, které nyní nelze dopředu předjímat.

Ovšem je nutné uvést, že v k.ú. Medlánský téměř nedochází v Návrhu ÚPmB k vymezení nových zastavitelných (návrhových) ploch oproti platnému ÚPmB, vyjma zastavitelných ploch na východní straně prodloužené ulice V Újezdech.

Nicméně na základě rozhodnutí Rady města Brna (RMB), které přijala na schůzi RMB č. R8/127 zahájené dne 20.1.2021 s pokračováním dne 25.1.2021, uplatnil určený zastupitel, radní pro územní plánování RNDr. Filip Chvátal, PhD. u pořizovatele připravovaného Územního plánu města Brna – Odboru územního plánování a rozvoje MMB, ve smyslu § 53 odst. (1) zákona č. 183/2006 sb., o územním plánování a stavebním řádu, ve znění pozdějších předpisů, podnět, aby vyhodnocení výsledků projednání dokončil v souladu s doporučením RMB. RMB doporučila řešení u problematických oblastí rozvoje města stěžejního charakteru.

U předmětné územní rezervy B-6 a B-7 následujícím způsobem:

„Vzhledem k tomu, že došlo na úrovni ZÚR JMK k rozhodnutí o umístění koridoru komunikace R-43 na území města Brna, je možné učinit rozhodnutí a aktivovat územní rezervy, tj. územní rezervy převést zpět do zastavitelných ploch dle projednané a vybrané varianty Konceptu ÚPmB či dílčích úprav. Aktivaci územních rezerv převedením do zastavitelných ploch však nelze v úpravě Návrhu ÚPmB před opakovaným veřejným projednáním doporučit, ale až po první aktualizaci nového ÚPmB v rámci Zprávy o uplatňování ÚPmB, případně samostatnou změnou nového ÚPmB. V Návrhu ÚPmB by tak byly územní rezervy ponechány vyjma těch, kde je na základě výsledků projednání doporučeno jejich vypuštění (např. právě předmětná B-6 a B-7).“

Na základě výše uvedeného pořizovatel dává pokyn územní rezervu B-6 a B-7 z návrhu ÚPmB vypustit v souladu s podnětem určeného zastupitele.

Věcná podstata způsobů vypořádání předmětného podání zůstává nadále relevantní, přestože návrh nového územního plánu města Brna prošel přepracováním s ohledem na Pokyny ZMB z roku 2022 a byl uveden do jednotného standardu ÚPD dle stavebního zákona a jeho prováděcích předpisů. Výše uvedené texty je tedy nutno chápat také ve smyslu těchto úprav.

Námítka č.2

Výrok:

Námítce se vyhovuje částečně.

Odůvodnění:

Tangenciální propojení městských částí Brno-Komín a Brno - Bystrc s MČ Brno-Medlánky je dlouhodobě sledované už v platném ÚPmB, pro které je zde vymezena plocha komunikací a prostranství místního významu s navazující plochou krajinné zeleně pro možnost umístění stromořadí či jiného krajinného prvku v rekreačně využívaném území. V Návrhu nového ÚPmB se rovněž v kontinuitě se stávajícím ÚPmB vymezuje plocha veřejného prostranství, která kopíruje stávající zpevněnou cestu vedoucí přes předmětné území (agreguje částečně i návrhovou plochu krajinné zeleně KV ze stávajícího ÚPmB, což je dáno měřítkem nového ÚPmB) a která vytváří podmínky pro žádoucí prostupnost územím. Z hlediska koncepce uspořádání dopravy slouží tato plocha pro vedení samostatné cyklotrasy. Zajišťuje dopravní obsluhu pro rozvojovou část brněnské ZOO ze strany Brna-Bystrce a stabilizovaného areálu Pily ČR, dále pak stabilizovaného areálu Policie ČR a medláneckého letiště ze strany Brna-Medlánek. Převážná část území je však určena pro nestavební využití, které negeneruje dopravní zatížení. Koridor již v současné době plní funkci obsluhy navazujících pozemků a jeho vymezení je nezbytné. Jeho šířka neznamená „výstavbu“ komunikace v celé šíři, ale umožňuje „kultivaci“ nevyhovujícího stavu a doplnění např. oboustranného stromořadí a zvýšení kvality prostupnosti pro pěší a cyklisty. To, jakým způsobem bude upraven provoz na tomto propojení nebo případně rozdělení na provozně nezávislé úseky není předmětem řešení územního plánu, ale úpravy organizace dopravy, která stanoví podmínky provozu, případně zamezí průjezdu nebo omezí některé nežádoucí pohyby.

Na základě rozhodnutí Rady města Brna (RMB) konané na schůzi RMB č.R8/127 zahájené dne 20.1.2021 s pokračováním dne 25.1.2021, uplatnil určený zastupitel, radní pro územní plánování RNDr. Filip Chvátal, PhD. u pořizovatele připravovaného Územního plánu města Brna – Odboru územního plánování a rozvoje MMB, ve smyslu § 53 odst. (1) zákona č. 183/2006 sb., o územním plánování a stavebním řádu, ve znění pozdějších předpisů, podnět, aby vyhodnocení výsledků projednání dokončil v souladu s doporučením RMB. Co se týče problematické oblasti rozvoje města RMB doporučila komunikační propojení Komín - Medlánky řešit jako návrhovou plochu veřejného prostranství O s tím, že část tohoto koridoru v prostoru od odbočky k rozvojové ploše ZOO k areálu Policie ČR bude stabilizován v rozsahu platného ÚPmB (bez integrace plochy zeleně).

Věcná podstata způsobů vypořádání předmětného podání zůstává nadále relevantní, přestože návrh nového územního plánu města Brna prošel přepracováním s ohledem na Pokyny ZMB z roku 2022 a byl uveden do jednotného standardu ÚPD dle stavebního zákona a jeho prováděcích předpisů. Výše uvedené texty je tedy nutno chápat také ve smyslu těchto úprav.

Pro úplnost doplňujeme, že na základě Pokynu č. 6) "Důkladné opakované posouzení připomínek městských částí z veřejného projednání" Zastupitelstva města Brna ze dne 21.06.2022, došlo v území kolem areálu bývalého JZD k úpravě návrhu spočívající v zapracování řešení dle ÚS Komín, Palcary - jih (Ing.arch. Jenčková, 08/2022). V území jsou nově vymezeny plochy smíšené obytné všeobecné, plochy občanského vybavení veřejného a s tím spojené upravené vedení dopravní infrastruktury.

Námítka č.3

Výrok:

Námítce se nevyhovuje.

Odůvodnění:

V rámci podání je vysloven požadavek na vypuštění komunikačního propojení mezi Medláankami a Ivanovicemi, od ulice V Újezdech, označeným ve výkrese 2.2 jako R/1.

Vyhodnocení z r. 2020:

„Záměr R/1 má přímou souvislost s rozvojem MČ Brno-Řečkovice a MČ Brno-Ivanovice a tento záměr nelze vypustit, ale jeho podoba dozná změn.

V upraveném návrhu budou doplněny plochy rozvoje na k.ú. Ivanovice a záměr R/1 nebude propojován na k.ú. Medláanky a bude veden v koridoru ulice Terezy Novákové (záměr R/31).“

Pro dokladování transparentnosti procesu vyhodnocení podání a pro úplnost uvádíme, že v předmětném území došlo ke změně. Ve výsledném řešení Návrhu nového ÚPmB byla poloha záměru R/1 upravena a záměr je připojen na ulici Žilkovu v MČ Brno-Řečkovice a Mokrý Hora. S územím MČ Brno-Medláanky není propojen.

Tato změna však nemá vliv na podstatu vyhodnocení požadavku podatele.

Věcná podstata způsobů vypořádání předmětného podání zůstává nadále relevantní, přestože návrh nového územního plánu města Brna prošel přepracováním s ohledem na Pokyny ZMB z roku 2022 a byl uveden do jednotného standardu ÚPD dle stavebního zákona a jeho prováděcích předpisů. Výše uvedené texty je tedy nutno chápat také ve smyslu těchto úprav.

Námitka č.4

Výrok:

Námitce se vyhovuje částečně.

Odůvodnění:

V rámci podání je požadováno vypuštění plánované komunikace mezi Technologickým parkem (ul. Purkyňovou a ulicí Hudcovou, ústící naproti ZŠ (záměr Me/1).

Pro dokladování transparentnosti procesu vyhodnocení podání je uvedeno také mezitímní vyhodnocení z r. 2020:

Požadavku nebylo v roce 2020 vyhověno, protože: „ÚPmB vymezuje doplnění komunikaci sběrného významu Me/1 z ul. Purkyňova do ul. Hudcova, která je nezbytná pro rozvoj lokality Technologický park Me-1. Společně s další komunikační sítí v navazujícím území doplňuje dopravní skelet pro odvedení dopravy z této části území.“

Konečné vyhodnocení podání se vztahuje k výslednému řešení Návrhu nového ÚPmB:

Návrh Územního plánu města Brna pro opakované veřejné projednání (06/2021) byl upraven. Záměr Me/1 byl přetrasován do souběžné polohy s ulicí Hradeckou. Do ulice Hudcovy naproti ZŠ tedy není připojen.

Tímto je požadavek zohledněn.

Pro úplnost doplňujeme, že ačkoli byla sběrná komunikace Me/1 vypuštěna, zůstává navržena místní komunikace v rámci plochy veřejného prostranství.

Věcná podstata způsobů vypořádání předmětného podání zůstává nadále relevantní, přestože návrh nového územního plánu města Brna prošel přepracováním s ohledem na Pokyny ZMB z roku 2022 a byl uveden do jednotného standardu ÚPD dle stavebního zákona a jeho prováděcích předpisů. Výše uvedené texty je tedy nutno chápat také ve smyslu těchto úprav.

Námitka č.5

Výrok:

Námitce se nevyhovuje.

Odůvodnění:

Návrh ÚPmB (6/2020) vymezil O-6 jako územní rezervu k prověření možnosti napojení lokality bydlení vymezené v územní rezervě B-6 na komunikační síť ve směru Medláanky (Technologický park) - Hudcova - Řečkovice - Ivanovice tak, aby byl přiměřeně doplněn

chybějící dopravní skelet, přičemž je možné aktivovat územní rezervu pouze v případě, že bude na úrovni ZÚR JMK rozhodnuto o trasování D43 na území města Brna.

Nicméně na základě rozhodnutí Rady města Brna (RMB), které přijala na schůzi RMB č.R8/127 zahájené dne 20.1.2021 s pokračováním dne 25.1.2021, uplatnil určený zastupitel, radní pro územní plánování RNDr. Filip Chvátal, PhD. u pořizovatele připravovaného Územního plánu města Brna – Odboru územního plánování a rozvoje MMB, ve smyslu § 53 odst. (1) zákona č. 183/2006 sb., o územním plánování a stavebním řádu, ve znění pozdějších předpisů, podnět, aby vyhodnocení výsledků projednání dokončil v souladu s doporučením RMB. RMB doporučila řešení u problematických oblastí rozvoje města stěžejního charakteru. u předmětné územní rezervy O-6 následujícím způsobem:

„Vzhledem k tomu, že došlo na úrovni ZÚR JMK k rozhodnutí o umístění koridoru komunikace R-43 (S43) na území města Brna, je možné učinit rozhodnutí a aktivovat územní rezervy tj. územní rezervy převést zpět do zastavitelných ploch dle projednané a vybrané varianty Konceptu ÚPmB či dílčích úprav. Aktivaci územních rezerv převedením do zastavitelných ploch však nelze v úpravě Návrhu ÚPmB před opakovaným veřejným projednáním doporučit, ale až po první aktualizaci nového ÚPmB v rámci Zprávy o uplatňování ÚPmB, případně samostatnou změnou nového ÚPmB. V Návrhu ÚPmB by tak byly územní rezervy ponechány vyjma těch, kde je na základě výsledků projednání doporučeno jejich vypuštění.

Vzhledem k nesouhlasu s původním vedením územní rezervy O-5 a výše uvedenému doporučení RMB na vypuštění koridoru územní rezervy O-6 a O-5 centrem Medlánek byla následně naznačena možnost změny jejího trasování. Jejich úpravu však nebylo možné z časových důvodů prověřit v potřebné podrobnosti a s podrobnějším vyhodnocením dopadů a vlivů na území.

Aby bylo možné podrobněji prověřit toto území jednak z hlediska koncepce dopravy (Odboru dopravy MMB) a z hlediska územních dopadů (Odboru územního plánování a rozvoje MMB), bylo z pozice pořizovatele rozhodnuto o potřebě jejího dalšího vymezení.

Z tohoto důvodu bude územní rezerva O-6 v Návrhu ponechána beze změny a územní rezerva O-5 bude upravena do koridoru v návaznosti od územní rezervy O-6 po propojení se záměrem R/1.

Závěrem uvádíme, že vzhledem k tomu, že se jedná pouze o územní rezervy, tak aktuálně nedochází k žádné změně ÚPmB v souvislosti s těmito dopravními koridory. Po zpracování podrobnějších prověřovacích studií budou vyhodnoceny dopady do území a až následně na základě doporučení bude rozhodnuto o těchto územních rezervách a případném konkrétním vedení tohoto komunikačního propojení.

Věcná podstata způsobů vypořádání předmětného podání zůstává nadále relevantní, přestože návrh nového územního plánu města Brna prošel přepracováním s ohledem na Pokyny ZMB z roku 2022 a byl uveden do jednotného standardu ÚPD dle stavebního zákona a jeho prováděcích předpisů. Výše uvedené texty je tedy nutno chápat také ve smyslu těchto úprav.

Námítka č.6

Výrok:

Námítce se vyhovuje částečně.

Odůvodnění:

Návrh ÚPmB (6/2020) vymezil O-5 centrem Medlánek jako územní rezervu k prověření možnosti napojení lokality bydlení vymezené v územní rezervě B-6 na komunikační síť ve směru Medlánský park (Technologický park) - Hudcova - Řečkovice - Ivanovice tak, aby byl přiměřeně doplněn chybějící dopravní skelet.

Dále viz odůvodnění námítky č.5

Věcná podstata způsobů vypořádání předmětného podání zůstává nadále relevantní, přestože návrh nového územního plánu města Brna prošel přepracováním s ohledem na Pokyny ZMB z roku 2022 a byl uveden do jednotného standardu ÚPD dle stavebního zákona a jeho prováděcích předpisů. Výše uvedené texty je tedy nutno chápat také ve smyslu těchto úprav.

Námitka č.7

Výrok:

Námitce se vyhovuje.

Odůvodnění:

V rámci podání je požadováno zrušení dopravního propojení mezi ulicemi V Újezdech a K Babě v rozvojové ploše Me-3.

Původní vyhodnocení z r. 2020:

„Komunikace v ulici V Újezdech je vymezena plochou dopravní infrastruktury D, komunikace v ulici K Babě je vyznačeno plochou veřejného prostranství. Rozvojová lokalita Me-3 není s ulicemi V Újezdech přímo propojena. Přímé propojení je možné v rámci obecných podmínek využití území, ovšem vzhledem k realizované zástavbě je obtížně realizovatelné a nevhodné. V rámci prostupnosti území je vhodné do karty lokality doplnit podmínku propojení pouze pro pěší a cyklisty.“

Pro dokladování transparentnosti procesu vyhodnocení podání a pro úplnost uvádíme, že v předmětném území došlo ke změně. Ve výsledném řešení Návrhu nového ÚPmB byla poloha záměru R/1 upravena a na k.ú. Medlánky již není vymezen. Komunikace v ulici V Újezdech již není vymezena plochou dopravní infrastruktury D, ale plochou veřejných prostranství. V kartě rozvojové lokality Me-3 je doplněna podmínka zajištění prostupu územím pro pěší a cyklisty.

Tato změna však nemá vliv na podstatu původního vyhodnocení podání.

Věcná podstata způsobů vypořádání předmětného podání zůstává nadále relevantní, přestože návrh nového územního plánu města Brna prošel přepracováním s ohledem na Pokyny ZMB z roku 2022 a byl uveden do jednotného standardu ÚPD dle stavebního zákona a jeho prováděcích předpisů. Výše uvedené texty je tedy nutno chápat také ve smyslu těchto úprav.

Námitka č.8

Výrok:

Námitce se vyhovuje částečně.

Odůvodnění:

Podatel požaduje změnit plánovanou výstavbu na polích mezi Medládkami, Řečkovice a Ivanovicemi (rozvojové lokality R-3 a Me-4) výhradně na méně intenzivní nízkopodlažní zástavbu, případně požaduje významné rozšíření ploch zeleně.

Rozvojová lokalita Me-4 bude na základě doporučení samosprávy města k vypořádání námitek a připomínek doručených k projednanému Návrhu nového ÚP upravena následovně: Návrhové stavební plochy bydlení (B) a smíšená obytná (C) budou vymezeny jako plocha zemědělská (A). Zůstane tak zachováno stávající funkční využití dle platného ÚPmB – pro zemědělský půdní fond. Původně vymezená plocha městské zeleně pro nový park nebude vymezena. Rozvojová lokalita Me-4 bude zredukována a zůstane pouze jižní část s návrhovými plochami pro veřejnou vybavenost (V).

Rozvojová lokalita R-3 měla původně zůstat bez úprav. Věcný obsah námitek k rozvojové lokalitě R-3 byl však uplatněn opakovaně při 1. opakovaném veřejném projednání. Podnět na změnu regulativu u předmětné plochy B/k3 na B/r2 podala mimo jiné MČ Brno-Řečkovice a Mokrý Hora. Určený zastupitel RNDr. Filip Chvátal, PhD. dle § 53 odst. (1) stavebního zákona uplatnil v procesu vyhodnocování výsledků projednání dopisem č.j. MMB/0477610/2021 ze dne 13.9.2021 na základě doporučení RMB R8/168 konané dne 1.9.2021 podnět na zohlednění místních zájmů MČ Brno-Řečkovice a Mokrý Hora a to u plochy bydlení v lokalitě Díly (mezi areálem kasáren a zástavbou v ul. Žilkova) snížit výšku zástavby na 2; tj. na místo uvedené B/k3 změnit regulativ na B/r2. Městské části jsou dle Statutu města Brna oprávněny uplatňovat právo na místní samosprávu ve specifickém režimu prostřednictvím vyjádření k projednávaným územně plánovacím dokumentacím.

Na základě výsledků projednání byly místní zájmy městské části Brno-Řečkovice zohledněny a Návrh pro druhé veřejné opakované projednání bude upraven (u předmětné plochy dojde

ke změně regulativu z B/k3 na B/r2 a k vymezení plochy smíšené obytné C/k3 podél budoucí městské třídy). Touto úpravou je částečně reagováno také na požadavek podatele.

V rámci předmětné lokality je v aktuálním návrhu ÚPmB samostatně vymezena jedna plocha městské zeleně a o dalších se neuvažuje. Platí však to, že u ploch bydlení i ploch smíšených obytných je dle regulativu povinnost dodržet minimální plochu zeleně v rozsahu 30 % pro disponibilní pozemky stavebního záměru. Zeleň tedy musí být, jak požaduje podatel, výraznou součástí ploch C.

Věcná podstata způsobů vypořádání předmětného podání zůstává nadále relevantní, přestože návrh nového územního plánu města Brna prošel přepracováním s ohledem na Pokyny ZMB z roku 2022 a byl uveden do jednotného standardu ÚPD dle stavebního zákona a jeho prováděcích předpisů. Výše uvedené texty je tedy nutno chápat také ve smyslu těchto úprav.

Námítka č.9

Výrok:

Námítce se vyhovuje.

Odůvodnění:

Plochy pro veřejnou vybavenost v rozvojové lokalitě Me-4 jsou určeny pro výstavbu MŠ. V dotčeném území se vyskytují převážně plochy bydlení. Rozvojová lokalita proto řeší doplnění ploch veřejné vybavenosti na severním okraji MČ Medlánky, které navážou na přírodně rekreační území kolem Medláneckého rybníka. MČ Medlánky dlouhodobě postrádá novou mateřskou školu, část plochy pro veřejnou vybavenost je proto vhodné využít právě tímto účelem. Z toho důvodu je vhodné ponechat pro ni vymezené plochy.

Věcná podstata způsobů vypořádání předmětného podání se mění, a to i ve vazbě na skutečnost, že návrh nového územního plánu města Brna prošel přepracováním s ohledem na Pokyny ZMB z roku 2022 a byl uveden do jednotného standardu ÚPD dle stavebního zákona a jeho prováděcích předpisů, tj. výše uvedené texty je nutno chápat ve smyslu těchto úprav.

Vyhodnocení se mění takto:

V daném území došlo na základě nového požadavku místní samosprávy městské části Brno-Medlánky k úpravě návrhu spočívající v úpravě rozsahu vymezené rozvojové lokality Me-4. Rozvojová lokalita byla redukována a mezi poldrem a veřejným prostranstvím – pokračování ul. Nadační byla ponechána plocha zeleně; z tohoto důvodu je možné námítce vyhovět.

Námítka č.10

Výrok:

Námítce se nevyhovuje.

Odůvodnění:

Požadujete pro rozvojovou lokalitu Me-4 podmínku prověření územní studií. Jako důvod uvádíte především prostup do sousedících rekreačních a sportovních oblastí.

Podmínka tohoto prostupu je uvedena v kartě lokalit, nemůže být tedy opomenuta. Územní studie se předepisuje zpravidla ve větších rozvojových plochách pro řešení vybraných problémů, případně pro variantní řešení. Na své náklady může územní studii zpracovat také ten, který změnu v území inicioval a realizuje ji. Plocha této lokality je však pro zadání samostatné územní studie příliš malá a okruh problémů příliš omezený na to, aby se nová výstavba ÚS podmiňovala.

Rozsah rozvojové lokality Me-4 byl oproti původnímu návrhu podstatně zmenšen.

Věcná podstata způsobů vypořádání předmětného podání zůstává nadále relevantní, přestože návrh nového územního plánu města Brna prošel přepracováním s ohledem na Pokyny ZMB z roku 2022 a byl uveden do jednotného standardu ÚPD dle stavebního zákona a jeho prováděcích předpisů. Výše uvedené texty je tedy nutno chápat také ve smyslu těchto úprav.

Námítka č.11

Výrok:

Námítce se nevyhovuje.

Odůvodnění:

Pro lokalitu R-8 požadujete zásadní snížení intenzity využití území. Uprostřed stabilizovaných ploch pro bydlení se nachází zahrádkářská kolonie, nevyužívané objekty a výšková stavba bývalé Geofyziky.

Návrh nového ÚP počítá s využitím zahrádek pro plochu veřejné městské zeleně, která může plnit i funkci veřejného prostranství. Zbytek ploch je určený pro bydlení nebo jako plocha smíšená obytná s volnou zástavbou s výškovou úrovní v/3 (6-16 m). Toto je nejnižší možná výšková úroveň vhodná pro městskou zástavbu, obytná sídliště a areály. Nižší zástavba s nižší intenzitou osídlení 1 nebo 2 je vhodná pro rezidenční nízkopodlažní zástavbu, tedy samostatné nebo řadové rodinné domy. Nově navrhovaná zástavba bude navazovat svým charakterem spíše na zástavbu mezi ulicemi Podpěrova a Jabloňová také s výškovou úrovní v3. Větší výšková úroveň v/5 je navržena pouze pro stávající výškovou budovu Geofyziky. Snižování výškové úrovně zástavby pod úroveň 3 a s tím snižování intenzity využití území není možné. Výšková úroveň 3 je pro volnou bytovou zástavbu nejnižší možná, nižší zástavba rodinnými domy (rezidenční zástavba) v lokalitě není vhodná.

Věcná podstata způsobů vypořádání předmětného podání zůstává nadále relevantní, přestože návrh nového územního plánu města Brna prošel přepracováním s ohledem na Pokyny ZMB z roku 2022 a byl uveden do jednotného standardu ÚPD dle stavebního zákona a jeho prováděcích předpisů. Výše uvedené texty je tedy nutno chápat také ve smyslu těchto úprav.

Námítka č.12

Výrok:

Námítce se nevyhovuje.

Odůvodnění:

V rámci námítky je požadavek na vymezení propojení ulice Renčovy a Terezy Novákové formou veřejně prospěšných staveb.

Ve výkresu 2.2 Souhrnný výkres dopravy a 3.0 Veřejně prospěšných staveb jsou vymezeny plochou dopravní infrastruktury D prvky systému komunikací, tvořící základní komunikační systém města Brna (komunikace sběrné, nadsběrné, rychlostní a dálnice).

Komunikace, které jsou vymezeny plochou veřejných prostranství jsou součástí místní sítě a zajišťují doplňkové propojení v rámci městské části. Tímto způsobem je vyznačeno i propojení Renčova – Terezy Novákové.

Z hlediska nastavených principů vyznačení prvků (viz výše) nelze požadavku na doplnění vymezení propojení Renčova – Terezy Novákové ve výkresu 2.2 a 3.0 vyhovět, protože se jedná především o síť obslužných komunikací vymezených plochou veřejných prostranství.

Věcná podstata způsobů vypořádání předmětného podání zůstává nadále relevantní, přestože návrh nového územního plánu města Brna prošel přepracováním s ohledem na Pokyny ZMB z roku 2022 a byl uveden do jednotného standardu ÚPD dle stavebního zákona a jeho prováděcích předpisů. Výše uvedené texty je tedy nutno chápat také ve smyslu těchto úprav.

Námítka č.13

Výrok:

Námítce se vyhovuje.

Odůvodnění:

Předmětem námítky je požadavek na vypuštění územních rezerv pro bydlení B-6 a B-7.

Předmětné území Medlánek má být dle dohody o vypořádání stanoviska Ministerstva životního prostředí (MŽP ČR) ke Konceptu ÚPmB ze dne 22.6.2017 z hlediska záboru ZPF řešeno dle varianty II. Konceptu ÚPmB s požadavkem na převedení rozvojové lokality Me-7 v rozsahu var. I Konceptu ÚPmB do územní rezervy pro bydlení (v Návrhu ÚPmB územní rezerva B-6)

a dle podnětu samosprávy rozvojem lokalitu Me-8 východně od komunikačního propojení řešit v rozsahu dle var. III (v Návrhu ÚPmB rozvojová lokalita Me-4) a západně od komunikačního propojení zařadit do územní rezervy pro bydlení v rozsahu dle var. II. (v Návrhu ÚPmB část územní rezervy B-7). V bezprostředním okolí měla být navazující rozvojová lokalita v MČ Brno-Řečkovice a Mokrá hora R-3 řešena obdobným způsobem - východně od komunikačního propojení rozvoj území dle var. III Konceptu ÚPmB (v Návrhu ÚPmB rozvojová lokalita R-3), západně od komunikace územní rezerva pro bydlení v rozsahu dle var. II. (v Návrhu ÚPmB část územní rezervy B-7). Tato dohodnutá řešení jsou součástí Pokynů pro vypracování Návrhu ÚPmB, které schválilo Zastupitelstvo města Brna usnesením č. ZM7/3871 na zasedání konaném dne 19. 6. 2018 (dále jen "Pokyny"). Návrhem ÚPmB jsou tak v daném území zcela naplněny Pokyny pro vypracování Návrhu ÚPmB a dotčený orgán MŽP ČR v této fázi pořizované dokumentace plně souhlasí s předloženým řešením Návrhu ÚPmB z hlediska záboru ZPF v k.ú. Medlánky, a proto není důvodné předmětné řešení měnit.

Uvádíme také, že územní rozvoj v ose Medlánky – Řečkovice – Ivanovice vyplývá ze Zadání, které je tímto způsobem konzistentně naplňováno. Tento rozvoj souvisí s trasováním D43 a předmětné územní rezervy bude možné aktivovat (převést do návrhu) pouze v případě, že bude na úrovni ZÚR JMK rozhodnuto o výsledné variantě řešení D43 na území města. Při návrhu řešení pak musí být zohledněny a zapracovány i případné další dopady a souvislosti, které nyní nelze dopředu předjímat.

Ovšem je nutné uvést, že v k.ú. Medlánky téměř nedochází v Návrhu ÚPmB k vymezení nových zastavitelných (návrhových) ploch oproti platnému ÚPmB, vyjma zastavitelných ploch na východní straně prodloužené ulice V Újezdech.

Nicméně na základě rozhodnutí Rady města Brna (RMB), které přijala na schůzi RMB č. R8/127 zahájené dne 20.1.2021 s pokračováním dne 25.1.2021, uplatnil určený zastupitel, radní pro územní plánování RNDr. Filip Chváta, PhD. u pořizovatele připravovaného Územního plánu města Brna – Odboru územního plánování a rozvoje MMB, ve smyslu § 53 odst. (1) zákona č. 183/2006 sb., o územním plánování a stavebním řádu, ve znění pozdějších předpisů, podnět, aby vyhodnocení výsledků projednání dokončil v souladu s doporučením RMB. RMB doporučila řešení u problematických oblastí rozvoje města stěžejního charakteru. u předmětné územní rezervy B-6 a B-7 následujícím způsobem:

„Vzhledem k tomu, že došlo na úrovni ZÚR JMK k rozhodnutí o umístění koridoru komunikace R-43 na území města Brna, je možné učinit rozhodnutí a aktivovat územní rezervy tj. územní rezervy převést zpět do zastavitelných ploch dle projednané a vybrané varianty Konceptu ÚPmB či dílčích úprav. Aktivaci územních rezerv převedením do zastavitelných ploch však nelze v úpravě Návrhu ÚPmB před opakovaným veřejným projednáním doporučit, ale až po první aktualizaci nového ÚPmB v rámci Zprávy o uplatňování ÚPmB, případně samostatnou změnou nového ÚPmB. V Návrhu ÚPmB by tak byly územní rezervy ponechány vyjma těch, kde je na základě výsledků projednání doporučeno jejich vypuštění.

Na základě výše uvedeného pořizovatel dává pokyn územní rezervu B-6 a B-7 z návrhu ÚPmB vypustit v souladu s podnětem určeného zastupitele.

Věcná podstata způsobů vypořádání předmětného podání zůstává nadále relevantní, přestože návrh nového územního plánu města Brna prošel přepracováním s ohledem na Pokyny ZMB z roku 2022 a byl uveden do jednotného standardu ÚPD dle stavebního zákona a jeho prováděcích předpisů. Výše uvedené texty je tedy nutno chápat také ve smyslu těchto úprav.

Námítka č.14

Výrok:

Námítce se nevyhovuje.

Odůvodnění:

Vymezení územního systému ekologické stability (ÚSES) je v Návrhu ÚPmB v souladu s odborným oborovým dokumentem – plánem ÚSES, který je nezbytným podkladem pro vymezení ÚSES v ÚPD. Dle plánu ÚSES jsou v předmětné lokalitě vymezeny interakční prvky, které nahrazují lokální biokoridor ve dně údolí Medláneckého potoka nad Medláňkami vymezený v platném ÚPmB. K hlavním důvodům nahrazení předmětného biokoridoru

interakčními prvky patří jeho nízký biogeografický význam bez možnosti začlenění do ucelené hydrofilní větve místního ÚSES s vymezením funkčně odpovídajících biocenter.

Pro informaci uvádíme, že interakční prvek je obecně doplňkovou skladebnou částí lokálního ÚSES, která posiluje interakci ekologicky stabilnějších a méně stabilních ekosystémů, a tím ty méně stabilní pomáhá stabilizovat. Konkrétně zprostředkovává příznivé působení lokálních (místních) biocenter a biokoridorů na okolní, ekologicky méně stabilní krajinu. Skutečnost, že jde o doplňkové skladebné části místního ÚSES, znamená, že představují doplněk k vymezení biocenter a biokoridorů a není až tak podstatná jejich funkce pro ochranu přirozeného genofondu. Vymezování interakčních prvků není na rozdíl od biocenter a biokoridorů nikterak vázáno na biogeografické členění krajiny, a naopak daleko více vychází z aktuálního stavu krajiny. Návrh soustavy interakčních prvků má v zásadě doporučující charakter a nemá zákonnou podporu.

Ve vztahu k územnímu plánu jsou interakční prvky obecně "podměrečnou" kategorií, tj. takovou kategorií prvků, jejichž vymezení je pod rozlišovací možností územního plánu a povinnost jeho vymezení ani nevyplývá z právních předpisů. Nicméně o existenci interakčních prvků či o existenci jejich návrhu by měl mít zpracovatel územně plánovací dokumentace povědomí, aby svým řešením zbytečně funkční prvky nelikvidoval a u dosud neexistujících či nedostatečně funkčních neznemožnil provedení navržených opatření.

Na základě uvedeného je zřejmý důvod, pro který v dané lokalitě není v Návrhu ÚPmB vymezena a ani není vhodné vymezovat skladebnou část ÚSES – lokální biokoridor. Nicméně zpracovatel svým návrhem – vymezením příslušných ploch návrhové zeleně v předmětné lokalitě zajistil další existenci a funkčnost daných interakčních prvků.

V případě pozemku p.č. 1818 k.ú. Medlánky uvádíme, že by se jeho vymezením jako samostatné plochy krajinné zeleně vytvořila podměrečná plocha, která nemá zákonné ani koncepční opodstatnění, protože předmětné krajinné prvky s ekologicko-stabilizační a také estetickou funkcí v podobě aleje jsou přirozenou součástí mimoprodukčních funkcí zemědělské plochy (viz Odůvodnění Návrhu ÚPmB). Pro informaci ještě uvádíme, že na základě požadavku a dohody s dotčeným orgánem Odborem životního prostředí Magistrátu města Brna, bude do závazné textové části doplněna regulace zajišťující větší a zřejmější ochranu výše uvedených krajinných prvků. V souvislosti s plánovanou budoucí urbanizací území není vymezení ploch krajinné zeleně žádoucí; vymezení těchto ploch má význam ve volné krajině.

Věcná podstata způsobů vypořádání předmětného podání zůstává nadále relevantní, přestože návrh nového územního plánu města Brna prošel přepracováním s ohledem na Pokyny ZMB z roku 2022 a byl uveden do jednotného standardu ÚPD dle stavebního zákona a jeho prováděcích předpisů. Výše uvedené texty je tedy nutno chápat také ve smyslu těchto úprav.

Námítka č.15

Výrok:

Námítce se nevyhovuje.

Odůvodnění:

Objekty a plochy pro plnění funkce veřejné vybavenosti a sportu mohou být připuštěny i v plochách pro bydlení B nebo smíšených obytných C.

Sběrná střediska odpadů nejsou vzhledem ke svému charakteru a rozloze v územním plánu vymezena. Umístění sběrných středisek odpadů statutárního města Brna je přípustné v plochách bydlení, smíšených obytných, komerční vybavenosti, nákupních a zábavních center a zvláštních areálů, výroby a skladování, lehké výroby, podmíněně přípustné v plochách technické infrastruktury, dopravní infrastruktury a na veřejném prostranství, pokud toto umístění nenaruší jejich funkci.

Námítce je vyhověno jiným způsobem.

Věcná podstata způsobů vypořádání předmětného podání zůstává nadále relevantní, přestože návrh nového územního plánu města Brna prošel přepracováním s ohledem na Pokyny ZMB

z roku 2022 a byl uveden do jednotného standardu ÚPD dle stavebního zákona a jeho prováděcích předpisů. Výše uvedené texty je tedy nutno chápat také ve smyslu těchto úprav.

Námítka č.16

Výrok:

Námítce se vyhovuje.

Odůvodnění:

Skutečný způsob využití předmětného pozemku, tj. pobytová louka s ekologickou, komunikační a rekreační funkcí je realizovatelný a přípustný i v rámci plochy zemědělské, a to zejména z důvodu, že plní mimoprodukční funkce zemědělské plochy. Dané využití je také v souladu s § 18 odst. (5) stavebního zákona, jehož záměry Návrh ÚPmB z důvodu veřejného zájmu nevylučuje.

Nicméně vzhledem k tomu, že je předmětný pozemek ve vlastnictví Statutárního města Brna, jeho grafická čitelnost je v měřítku zpracování nového ÚPmB, skutečné využití nejlépe reflektuje právě plocha krajinné zeleně a pozemek nebude tvořit nesmyslnou enklávu v daném území, protože plynule navazuje na okolní plochy krajinné zeleně, jeví se důvodné změnit pozemek na plochu krajinné zeleně "K".

Věcná podstata způsobů vypořádání předmětného podání zůstává nadále relevantní, přestože návrh nového územního plánu města Brna prošel přepracováním s ohledem na Pokyny ZMB z roku 2022 a byl uveden do jednotného standardu ÚPD dle stavebního zákona a jeho prováděcích předpisů. Výše uvedené texty je tedy nutno chápat také ve smyslu těchto úprav.

Námítka č.17

Výrok:

Námítce se nevyhovuje.

Odůvodnění:

Předmětem námítky je požadavek na zachování stávajícího prostupu územím mezi ul. Turistickou a Vycházkovou a z toho důvodu pozemky parc.č. 1033/1 a 1033/12, k.ú. Medlánky definovat jako zeleň Z, tj. neměnit na plochu zahrádek I. Námítce nelze zcela vyhovět, neboť se jedná o pozemky v soukromém vlastnictví, kdy jeho vlastníci požadují jiné funkční využití, kterému nelze v současné době vyhovět. To však nevylučuje i v plochách zahrádek zachovat stávajícího prostup územím, pokud bude na tomto řešení s vlastníkem pozemků nalezena shoda. Pro informaci závěrem uvádíme fakt, že dle obecných podmínek závazné části „Návrhu ÚPmB (2020)“: „Záměry na změny v území musí zachovávat a posilovat prostupnost v území; ve stabilizovaných plochách musí být zachovány pěší trasy zajišťující průchodnost území a přístup k jednotlivým pozemkům. V plochách změn musí být navrhována řešení, která zajistí prostupnost v území, zejména návaznost na zastavěné území či zastavitelné plochy nebo pěší průchodnost do krajiny.“, a dále „Stavby a zařízení dopravní a technické infrastruktury lze umístit ve všech typech ploch s rozdílným způsobem využití. V případě ploch zástavby lze stavby a zařízení dopravní infrastruktury umístit, pokud záměr není zjevně nepřiměřený vůči návazným či dotčeným plochám. V případě volných ploch lze stavby a zařízení dopravní a technické infrastruktury umístit za podmínky minimalizace jejich plošného a prostorového střetu s příslušnou plochou a minimalizace negativního vlivu na funkčnost plochy vyplývající z hlavního využití, pokud není v podmínkách využití typů ploch stanoveno jinak.“, a také „Veřejná prostranství lze umístit ve všech typech ploch s rozdílným způsobem využití.“

Na základě uvedeného je zřejmé, že není nutná požadovaná změna funkčního využití pro zajištění prostupu, která by jako taková měla být zajištěna regulacemi území danými v textové části Návrhu ÚPmB (2020).

Věcná podstata způsobů vypořádání předmětného podání zůstává nadále relevantní, přestože návrh nového územního plánu města Brna prošel přepracováním s ohledem na Pokyny ZMB z roku 2022 a byl uveden do jednotného standardu ÚPD dle stavebního zákona a jeho prováděcích předpisů. Výše uvedené texty je tedy nutno chápat také ve smyslu těchto úprav.

Námitka č.18

Výrok:

Námitce se vyhovuje.

Odůvodnění:

Skutečný stav (stromová kaple sloužící jako místo spočinutí a rozjímání na procházkách, k venkovním bohoslužbám, k oddávání snoubenců v přírodě nebo třeba pro pořádání koncertů a určené pro širokou veřejnost), a předpokládaný způsob využití předmětného pozemku (vzpomínkový háj s možností pohřbívání ke kořenům) neodpovídá funkčnímu využití navrženému v Návrhu ÚPmB pro plochy zahrádek "I". Vzhledem k tomu, že se část výše uvedených aktivit v daném místě realizuje již nyní, nepředpokládá se konfliktní působení na okolní plochy. Dále uvádíme, že se jedná o pozemky ve vlastnictví města Brna a jde o záměr městské části podporovaný městem. Na základě uvedeného je vhodné vymezit předmětný pozemek p.č. 1353 v k.ú. Medlánky na plochu, která nejlépe reflektuje reálný i budoucí způsob využití a to na plochu veřejné vybavenosti „V/x/h (Ize považovat za plochu v krajině bez nutnosti navázání této plochy na plochu veřejného prostranství).

Věcná podstata způsobů vypořádání předmětného podání zůstává nadále relevantní, přestože návrh nového územního plánu města Brna prošel přepracováním s ohledem na Pokyny ZMB z roku 2022 a byl uveden do jednotného standardu ÚPD dle stavebního zákona a jeho prováděcích předpisů. Výše uvedené texty je tedy nutno chápat také ve smyslu těchto úprav.

Námitka č.19

Výrok:

Námitce se vyhovuje částečně.

Odůvodnění:

V dané věci uplatnila připomínku MČ Brno-Medlánky, pořizovatel požadavku vyhověl takto: Pozemek parc. č. 1000/11 k. ú. Medlánky je dle platného ÚPmB sice součástí plochy vodohospodářské, dle stavu v území je také spolu s pozemkem parc. č.1012/12 zahrnut do společného oplocení u RD Rysova 2b, s přístupem z ulice Rysova. Jejich vymezení jako součást stabilizované plochy B/r2 je žádoucí.

Oproti tomu pozemek parc. č. 994/1 a s ním i pozemky parc. č. .994/2, 994/3, 984/5, 1012/11 a 1012/20 k. ú. Medlánky jsou dle platného ÚPmB součástí plochy vodohospodářské, dle stavu v území jsou přístupné pouze cestou kolem rybníka a nesouvisejí s nemovitostí určenou pro bydlení. Není proto důvod je nyní v novém ÚP zahrnovat do stabilizované plochy bydlení, využití pozemků takovému funkčnímu využití neodpovídá. V tomto rozsahu se tímto námitce částečně vyhovuje.

Věcná podstata způsobů vypořádání předmětného podání zůstává nadále relevantní, přestože návrh nového územního plánu města Brna prošel přepracováním s ohledem na Pokyny ZMB z roku 2022 a byl uveden do jednotného standardu ÚPD dle stavebního zákona a jeho prováděcích předpisů. Výše uvedené texty je tedy nutno chápat také ve smyslu těchto úprav.

Námitka č.20

Výrok:

Námitce se vyhovuje.

Odůvodnění:

V dané věci uplatnila připomínku MČ Brno-Medlánky, pořizovatel požadavku vyhověl takto: Na částech pozemků v majetku smB parc. č. 985/1 a 985/19 k. ú. Medlánky při ulici Rysova je v ÚP vymezena plocha ke stavebnímu využití pro bydlení, stejně tak je na části pozemků návrhová plocha městské zeleně. Pořizovatel preferuje ponechat možnost stavebního využití, tj. nevymezovat zde pouze plochu zeleně. Ta je vyjádřena na částech pozemků v rozsahu návrhové plochy Z. Byť je MČ preferované stavební využití pro domov pro seniory přípustné i v ploše bydlení, garancí takového cílového využití je právě plocha veřejné vybavenosti V. S

ohledem na vlastnictví pozemků smB je také vhodné plochu pro veřejný účel jednoznačně v novém ÚP vymezit odpovídající funkcí, tj. plochou V.

Věcná podstata způsobů vypořádání předmětného podání zůstává nadále relevantní, přestože návrh nového územního plánu města Brna prošel přepracováním s ohledem na Pokyny ZMB z roku 2022 a byl uveden do jednotného standardu ÚPD dle stavebního zákona a jeho prováděcích předpisů. Výše uvedené texty je tedy nutno chápat také ve smyslu těchto úprav.

Námitka č.21

Výrok:

Námitce se vyhovuje.

Odůvodnění:

V dané věci uplatnila připomínku MČ Brno-Medlánky, pořizovatel požadavku vyhověl takto: Požadované vymezení samostatné plochy V na částech pozemků parc. č. 985/1, 985/2 a 985/21 v jižním konci ulice Rysova, při kruhovém objezdu není s ohledem na metodiku zpracování nového ÚP vhodné: jednalo by se o podměrečnou plochu, kterou je problematické v novém ÚP samostatně vymezit za současného zachování čitelnosti hlavního výkresu - rozsah plochy a zápis kódu stavební plochy. Záměr nového objektu radnice MČ lze realizovat i v rámci plochy bydlení. Přesto pořizovatel s přihlédnutím k místním zájmům městské části dává pokyn zpracovatelům, aby požadavek MČ na plochu V prověřil.

Zpracovatel se na základě pokynu pořizovatele problematikou vymezení samostatné funkční plochy zabýval a –z pozice odborného garanta správnosti řešení– v upraveném návrhu ÚP nakonec vymezil rozsah plochy V/v2 tak, aby byla plocha vymezena přehledným způsobem. Ve výsledku je námitce vyhověno.

Věcná podstata způsobů vypořádání předmětného podání zůstává nadále relevantní, přestože návrh nového územního plánu města Brna prošel přepracováním s ohledem na Pokyny ZMB z roku 2022 a byl uveden do jednotného standardu ÚPD dle stavebního zákona a jeho prováděcích předpisů. Výše uvedené texty je tedy nutno chápat také ve smyslu těchto úprav.

Námitka č.22

Výrok:

Námitce se nevyhovuje.

Odůvodnění:

V dané věci uplatnila připomínku MČ Brno-Medlánky, pořizovatel odůvodnil takto:

Území mezi bytovými domy jabloňová 22-28 a ulicí Kuřimskou, které je využíváno jako volné prostranství - zeleň má výměru pod limit 0,2 ha pro samostatné funkční vymezení; plocha zeleně v platném ÚPmB dnes zahrnuje větší území, i to, které je již stavebně využito. Po zpřesnění využití dle skutečného stavu není samostatné vymezení plochy městské zeleně Z v návrhu nového ÚP účelné, území bude nadále užíváno jako volné prostranství v rámci stabilizované plochy bydlení.

Věcná podstata způsobů vypořádání předmětného podání zůstává nadále relevantní, přestože návrh nového územního plánu města Brna prošel přepracováním s ohledem na Pokyny ZMB z roku 2022 a byl uveden do jednotného standardu ÚPD dle stavebního zákona a jeho prováděcích předpisů. Výše uvedené texty je tedy nutno chápat také ve smyslu těchto úprav.

Námitka č.23

Výrok:

Námitce se vyhovuje částečně.

Odůvodnění:

V dané věci uplatnila připomínku MČ Brno-Medlánky, pořizovatel požadavek zohlednil takto: Oproti platnému ÚPmB a řešení obsaženému v Konceptu ÚP není v Návrhu ÚP zástavba RD v ulici Za Parkem a Hujíčkova zahrnuta do návrhové plochy, ale je již stabilizována. Proto je

žadoucí stabilizovanou plochu bydlení vymezit dle skutečného stavu v území a městské pozemky 855, 856 a jižní část pozemku 711/1 (s cestou ve stopě ulice Hujíčкова) vše k. ú. Medlánky vymezit jako stabilizovanou plochu zeleně - sloučit s plochou zeleně zámeckého parku. Návrh ÚP totiž vymezení jižní stopy ulice Hujíčкова jako plochy veřejného prostranství dle Konceptu ÚP nepřebírá.

Je žádoucí zachovat na městském pozemku parc. č. 710/1 k. ú. Medlánky návrhovou plochu městské zeleně, lze připustit oproti projednanému Konceptu ÚP (i platnému ÚPmB) redukcí jejího rozsahu do podoby dle návrhu nového ÚP. Plocha zeleně je v daném místě podstatná pro kvalitní propojení od stávajícího zámeckého parku k budoucí tramvajové smyčce do dalšího území v lokalitě Me-1. Návrhová plocha Z byla pro tento účel v Návrhu ÚP (projednávaném v červnu 2020) vymezena v dostatečném rozsahu, proto pořizovatel neshledal žádoucí požadavku MČ na její rozšíření vyhovět.

Na základě doporučení samosprávy města k vypořádání námitek a připomínek doručených k projednanému Návrhu nového ÚP (v červnu 2020) bude na pozemku parc. č. 710/1 k. ú. Medlánky v majetku města doplněna plocha veřejné vybavenosti (V) ve vazbě na ZŠ Hudcova. Tento požadavek na plochu V nakonec vyplynul z interních jednání s MČ, která tímto chce zajistit na městském pozemku plochu pro sportovního zařízení k ZŠ Hudcova. Takto je formulován i konkrétní požadavek na řešení uvedený u stanovené ÚS-08 v kap. 12 textové části ÚP a v kartě lokality Me-1. MČ je nakonec vyhověno v rozsahu tohoto požadavku.

V rozvojové lokalitě Me-1 lze další propojení pásem městské zeleně od navrhované tramvajové smyčky realizovat v rámci vymezených stavebních ploch, Návrh nového ÚP jednotlivé pásy liniové zeleně nevymezuje. Taktéž stezka pro pěší a cyklisty je nad podrobnost řešení v novém ÚP. Jejich realizace spolu s pásem zeleně je podél budoucí trati Me/31 na základě obecných regulativů možná ve všech stavebních plochách, tudíž i v ploše dopravy D, či sousední ploše smíšené obytné C. V této části není požadavku MČ vyhověno.

Námítce se částečně vyhovuje v rozsahu vyhovění shodným požadavkům MČ.

Věcná podstata způsobů vypořádání předmětného podání zůstává nadále relevantní, přestože návrh nového územního plánu města Brna prošel přepracováním s ohledem na Pokyny ZMB z roku 2022 a byl uveden do jednotného standardu ÚPD dle stavebního zákona a jeho prováděcích předpisů. Výše uvedené texty je tedy nutno chápat také ve smyslu těchto úprav. Vyhodnocení doplňujeme o informaci, že v daném území došlo na základě konkrétního požadavku určeného zastupitele, který u pořizovatele uplatnil dopisem ze dne 10.3.2023, k úpravě ÚP dle výsledků ÚS Technopark. (Jde o Územní studii Technologický park, jejímž zpracovatelem je tým KAM Brno, p.o.). Změna spočívá v úpravě rozsahu vymezených funkčních ploch v rozvojové lokalitě Me-1. Dále došlo ke změně na základě konkrétního požadavku určeného zastupitele na "posouzení potřebnosti předepsaných územních studií a žádosti o vypuštění mimo jiné i ÚS-08" uplatněného dopisem z 18. září 2023. Změna spočívá ve vypuštění povinnosti pořídit ÚS-08 jako podmínku pro rozhodování o změnách v území v lokalitě Me-1. Na základě této úpravy návrhu ÚP 2024 již nelze prostřednictvím územní studie konkretizovat požadavky na využití rozvojové lokality. Požadavku na zachování plochy zeleně v Me-1 dle platného ÚPmB nelze vyhovět, částečné vyhovění na plochu zeleně zůstává na pozemků pro rozšíření zámeckého parku.

Námítka č.24

Výrok:

Námítce se vyhovuje částečně.

Odůvodnění:

V dané věci uplatnila připomínku MČ Brno-Medlánky, pořizovatel požadavek zohlednil takto: V rozvojové lokalitě Me-1 lze další požadované využití pro veřejnou vybavenost (školství, centrum volného času), komerční vybavenost (sport), hřiště realizovat v rámci vymezených smíšených obytných ploch C. Pořizovatel neshledává účelné vymezením funkční plochy V či S předjímat jejich konkrétní lokalizaci. Pro území lokality Me-1 je předepsáno zpracování ÚS-08, ta prověří potřebu občanského vybavení a navrhne na území využití funkčních ploch C ve

větší podrobnosti. Viz požadavky na řešení v ÚS uvedené v textové části v kap. 12 a v příslušné kartě lokality Me-1.

S odkazem na text vyhodnocení u připomínky č.23 je požadavek MČ na plochu pro sportovní zařízení pro ZŠ Hudcova řešen vymezením plochy V na městském pozemku parc. č. 710/1 k. ú. Medlánky

Samospráva města na Poradě vedení dne 10.12.2020 odsouhlasila podnět na úpravu rozsahu funkčních ploch bydlení v předmětné lokalitě ve prospěch smíšeného využití s volnou strukturou zástavby a v plochách pro smíšené využití úpravu výškových hladin zástavby dle Případové studie lokality Technologický park (KAM, 2020) pro účely úpravy Návrhu nového ÚPmB.

Na základě rozhodnutí Rady města Brna (RMB), které přijala na schůzi RMB č.R8/127 zahájené dne 20.1.2021 s pokračováním dne 25.1.2021, uplatnil určený zastupitel, radní pro územní plánování RNDr. Filip Chvátal, PhD. u pořizovatele připravovaného Územního plánu města Brna – Odboru územního plánování a rozvoje MMB, ve smyslu § 53 odst. (1) zákona č. 183/2006 sb., o územním plánování a stavebním řádu, ve znění pozdějších předpisů, podnět, aby vyhodnocení výsledků projednání dokončil v souladu s doporučením RMB. RMB doporučila řešení u problematických oblastí rozvoje města stěžejního charakteru.

Doporučení se týkalo i rozvojové lokality Me-1 Technologický park. Proto pořizovatel dal pokyny na úpravu návrhu ÚP v lokalitě Me-1 pro 1. opakované veřejné projednání (v červnu 2021), vše v souladu s podnětem určeného zastupitele.

K další úpravě návrhu ÚP oproti výše uvedenému došlo v lokalitě Me-1 po 1. opakovaném veřejném projednání.

Na základě připomínek MČ doručených při 1. opakovaném veřejném projednání se určený zastupitel navrženým řešením v severní části lokality Me-1 znovu zabýval a uplatnil v procesu vyhodnocování výsledků projednání dopisem č.j. MMB/0477610/2021 ze dne 13.9.2021 k lokalitě Me-1 na základě doporučení RMB R8/168 ze dne 1.9. 2021 podnět na zohlednění místních zájmů MČ Brno - Medlánky, a to na navrácení původní plochy W/v3 a rozšíření plochy B/r2 na úkor plochy C/v3. Městské části jsou dle Statutu města Brna oprávněny uplatňovat právo na místní samosprávu ve specifickém režimu prostřednictvím vyjádření k projednávaným územně plánovacím dokumentacím.

Na základě výsledků projednání byly místní zájmy městské části MČ Brno-Medlánky alespoň částečně zohledněny a Návrh pro 2. opakované veřejné projednání byl upraven.

Námítce je vyhověno částečně vymezením plochy veřejné občanské vybavenosti a promítnutím požadavků na konkretizaci využití lokality Me-1 pro další občanskou vybavenost do požadavků k řešení do vymezené ÚS-08.

Věcná podstata způsobů vypořádání předmětného podání zůstává nadále relevantní, přestože návrh nového územního plánu města Brna prošel přepracováním s ohledem na Pokyny ZMB z roku 2022 a byl uveden do jednotného standardu ÚPD dle stavebního zákona a jeho prováděcích předpisů. Výše uvedené texty je tedy nutno chápat také ve smyslu těchto úprav. Vyhodnocení doplňujeme o informaci, že v daném území došlo na základě konkrétního požadavku určeného zastupitele, který u pořizovatele uplatnil dopisem ze dne 10.3.2023, k úpravě ÚP dle výsledků ÚS Technopark. (Jde o Územní studii Technologický park, jejímž zpracovatelem je tým KAM Brno, p.o.). Změna spočívá v úpravě rozsahu vymezených funkčních ploch v rozvojové lokalitě Me-1. Dále došlo ke změně na základě konkrétního požadavku určeného zastupitele na "posouzení potřebnosti předepsaných územních studií a žádosti o vypuštění mimo jiné i ÚS-08" uplatněného dopisem z 18. září 2023. Změna spočívá ve vypuštění povinnosti pořídit ÚS-08 jako podmínku pro rozhodování o změnách v území v lokalitě Me-1. Na základě této úpravy návrhu ÚP 2024 již nelze prostřednictvím územní studie konkretizovat požadavky na využití rozvojové lokality (požadováno zpřesnění pro zeleň, občanská vybavenost, sport).

Vyhověno zůstává částečně vymezením plochy veřejné občanské vybavenosti.

Námítka č.25

Výrok:

Námítce se vyhovuje.

Odůvodnění:

V rámci podání je požadováno vymezení propojení mezi územím Technologického parku a průmyslovou zónou v Kuřimi.

Pro dokladování transparentnosti procesu vyhodnocení podání je uvedeno také mezitímní vyhodnocení z r. 2020:

Požadavku bylo v roce 2020 vyhověno částečně, protože: „Úkolem územního plánu je vytvářet územní podmínky pro možnost umístění záměrů, nikoliv zajistit „bezproblémovou“ realizaci všech záměrů a znát podrobné technické provedení jednotlivých úseků. Obecně územní plán stanovuje základní koncepci rozvoje území obce, ochrany jeho hodnot, jeho plošného a prostorového uspořádání, uspořádání krajiny a koncepci veřejné infrastruktury a stanovuje podmínky pro využití území. Nový Územní plán města Brna (ÚPmB) pracuje s méně podrobným měřítkem hlavního výkresu 1:10 000, než tomu je u současného (1:5000).

V rámci stanovení podmínek využití ploch v kap. 6.2. a kap. 6.3.3.10 závazné textové části je umožněno umístění cyklistické infrastruktury ve všech plochách s rozdílným způsobem využití.

Z hlediska požadavku na zakreslení dalších propojení uvádíme, že v rámci cyklistické dopravy byl zvolen obecnější přístup.

Ve výkresu 2.2. Souhrnný výkres dopravy jsou vyznačeny „vybrané samostatné cyklotrasy“, kterými jsou zpřesněny záměry ze Zásad územního rozvoje Jihomoravského kraje. Ve výkresu odůvodnění O.6 Cyklistická doprava – schéma jsou k výše uvedenému jevu navíc vyznačeny „vybrané pouliční cyklotrasy“, které naznačují možná vybraná propojení území města, která však již nejsou závazná a je možné je operativně upravovat nebo dále doplňovat.

Obecně ve výkresu odůvodnění O.6 nejsou trasy vymezeny závazně a umístění jakýchkoliv cyklistických tras nebo stezek je možná v souvislosti s obecnými podmínkami uvedenými v kapitolách 6.1 až 6.5 Výroku ve všech plochách.“

Konečné vyhodnocení podání se vztahuje k výslednému řešení Návrhu nového ÚPmB:

Návrh Územního plánu města Brna pro opakované veřejné projednání (06/2021) byl upraven a požadované propojení cyklostezkou Technologický park - Kuřim bylo doplněno o tuto trasu do výkresu 2.2. a Odůvodnění.

Tímto je požadavek zohledněn.

Věcná podstata způsobů vypořádání předmětného podání zůstává nadále relevantní, přestože návrh nového územního plánu města Brna prošel přepracováním s ohledem na Pokyny ZMB z roku 2022 a byl uveden do jednotného standardu ÚPD dle stavebního zákona a jeho prováděcích předpisů. Výše uvedené texty je tedy nutno chápat také ve smyslu těchto úprav.

Námítka č.26

Výrok:

Námítce se vyhovuje.

Odůvodnění:

V dané věci uplatnila připomínku MČ Brno-Medlánky, pořizovatel požadavku vyhověl takto: Stávající zástavba RD ve východním konci ulice Turistická byla zahrnuta do stabilizované plochy městské zeleně Z - zámecký park- již v Konceptu nového ÚP. Existence stávající zástavby zahrnuté do jiné funkční plochy nestavební je ošetřena obecným regulativem a neznamená její vymístění a dotvoření celého území jako park.

Zástavba RD dotváří charakter území u křižovatky ulic Turistická a Hudcova a zasahuje území o rozloze cca 0,24 ha. Proto je možné pro zástavbu vymežit samostatnou stavební funkční plochu v souladu s požadavkem § 3 odst 1 vyhl. 501/2006 Sb., v platném znění.

Obdobně lze postupovat v případě zástavby komerčními objekty a v ulici Hudcova 2,2a, které zahrnují území o rozloze cca 0,31 ha.

Zpracovatel se na základě pokynu pořizovatele problematikou vymezení odpovídající stavební plochy pro zástavbu RD na ul. Turistická a zástavbu vybavenosti na ul. Hudcova znovu zabýval

a –z pozice odborného garanta správnosti řešení– vymezil jednu stabilizovanou plochu smíšenou obytnou.

Ve výsledku je námitce vyhověno.

Věcná podstata způsobů vypořádání předmětného podání zůstává nadále relevantní, přestože návrh nového územního plánu města Brna prošel přepracováním s ohledem na Pokyny ZMB z roku 2022 a byl uveden do jednotného standardu ÚPD dle stavebního zákona a jeho prováděcích předpisů. Výše uvedené texty je tedy nutno chápat také ve smyslu těchto úprav.

Magistrát města Brna
Odbor územního plánování a rozvoje
Kounicova 67
601 67 Brno

STATUTÁRNÍ MĚSTO BRNA
Odbor územního plánování a rozvoje

Došlo: 18-03-2020

Č.j. MMB: 0249309
Příl.:

Statutární město Brno
Magistrát města Brna

MMB/0249309/2020

listy: 3
druh: přílohy:



1607

Podatel: Jméno a příjmení: ...
Datum narození: ...
Trvale bytem: ...



Jsem – nejsem* spolu/vlastníkem nemovitosti v ploše dotčené navrhovanou změnou (uvést parcelní číslo pozemku nebo číslo popisné stavby nebo identifikaci bytové či nebytové jednotky):
Parcely/č.
Medlánky [611743] a dále rodinný dům/bytu
který se nachází na parcele č. taktéž v k. ú. Medlánky.

(* nehodící se škrtněte)

Námítky – Připomínky* proti Návrhu Územního plánu města Brna, jeho grafické i textové části

Námítka/Připomínka* č. 1:

- **Vymezení dotčeného území**

Medlánky-Řečkovice-Ivanovice, návrhové plochy Me-4 (na konci ul. V Újezdech) a R-3 (Řečkovická kasárna a okolí)

- **Obsah**

- Nesouhlasím s novou komunikací Medlánky-Ivanovice a požaduji její vypuštění z návrhu územního plánu.
- Požaduji změnit plochy C/v3 a B/v3 v návrhové ploše Me-4 na plochu městské zeleně Z pro vybudování nového Medláneckého parku.
- Požaduji zásadní snížení intenzity využití území v návrhové ploše R-3 a její změnu výhradně na méně intenzivní nízkopodlažní výstavbu do úrovně podlažnosti 2 a strukturu zástavby změnit na rezidenční nízkopodlažní r (konkrétně změnit plochy B/v3 a C/v3 na B/r2 a C/r2) a její funkční komunikační napojení do území té městské části, kde je tato výstavba plánována.
- Požaduji vypuštění územních rezerv B-7, B-8 a C-2 a zásadně redukovat navrhovaný rozsah záboru zemědělského půdního fondu.

- **Odůvodnění**

- Povoláním bytové výstavby kolem Řečkovických kasáren a její napojení sběrnou komunikací do Medlánek na ulici V Újezdech a Hudcovu nelze dodržet zákonné limity hluku z dopravy u stávající výstavby na ulici V Újezdech a Hudcova. Měřením hluku z dopravy Krajskou hygienickou stanicí na ulici V Újezdech (u křižovatky V Újezdech/Nadačnická) bylo prokázáno již nyní limitní hodnota 53,5 dB hluku (měřeno pro denní dobu 6-22 hod). V případě povolení další bytové výstavby a její napojení na ulici V Újezdech se tato hluková zátěž z dopravy prokazatelně zvýší a překročí platný limit 55 dB pro denní dobu. Stávající výstavba při ulici V Újezdech je postavena tak blízko sběrné komunikaci, že nelze dále vysadit stromy, keře a izolační zeleň, která by hlučnost a prašnost z dopravy snížila.

- Dalším měřením Státního zdravotního Ústavu a Krajskou hygienickou stanicí ze dne 28. 4. 2011 a 4. 5. 2011 byla prokázána hluková zátěž na ulici V Újezdech 56,4 dB +- 1,7 dB. Hygienický limit pro území je dán zákonem na 55 dB. Je tedy prokázána přinejmenším limitní hluková zátěž z dopravy již dnes. Povolením další zástavby a silniční propojkou Medlánky-Ivanovice dojde k dalšímu značnému nárůstu dopravy a překročení hygienických limitů hluku. Plánovači tyto limity musí nekompromisně respektovat. (Odkazují i na precedenční rozsudky Nejvyššího soudu 7 Tdo 991/2005 z 15. listopadu 2005 a Evropského soudního dvora C-237/ 07 z 25. 7. 2008.)
- Je zcela zřejmé a prokázáno dopravní studií MČ Medlánky (2011), že hlavní dopravní proud pojede směrem do Brna přes ulici V Újezdech a Hudcovu a z Brna naopak.
- Navrhovaná zástavba za Řečkovickými kasárnami (plochy Cv3, Bv3 – smíšená obytná a bytová, volná, výška 16m) neodpovídá výšce a druhu stávající zástavby při ulici Terezy Novákové (Br2 – bytová rezidenční, výška 10m). Toto navrhované zintenzivnění zastavění a povolení výstavby dalších sídlišť a jejich napojení do Medláneckého údolí, kde se drží smog, podstatně zhorší hlukovou a imisní zátěž Medlánek. Lze tedy oprávněně namítat, že kromě hluku z dopravy, se dále podstatně zhorší imisní zátěž, především překročením limitu prachových částic PM10.
- Budova školy na ulici Hudcova, která těsně přiléhá sběrné komunikaci (nelze mezi ní a komunikací vysadit ani stromy ani keře, které by snížili hluk a prach) je již nyní velmi negativně zasažena dopravou a nelze ve třídách pravidelně větrat z důvodu hluku z dopravy a prachu.
- Měření prašnosti PM10 z 2. 2. 2011 - 3. 2. 2011 (69 µ/m³) prokázalo překročení hygienických limitů před ZŠ Hudcova. Propojení silnicemi Hudcova-Purkyňova situaci jenom zhorší. Na ulici Hudcova kromě základní školy je i Mateřská škola a SOS vesnička.
- V neposlední řadě odůvodňuji velkým zábořem kvalitní zemědělské půdy I, II a III stupně ochrany
- V konceptech nového ÚP bylo počítáno s velkou plochou městské zeleně na konci ulice V Újezdech, která nyní v návrhu zcela chybí. U Ivanovic se počítá s plochou městské zeleně Z u Medlánek nyní nikoliv. Návrh vůbec nepočítá s nedávnou výsadbou na pozemcích v této lokalitě plocha Me-4. Změnou ploch Cv3 a Bv3 v ploše Me-4 na plochu městské zeleně dojde k rozvoji těchto výsadeb a umožní realizaci nového Medláneckého parku mezi Medlánkami a Řečkovicemi. Dojde k posílení rekreační a pobytové funkce pro stávající i nové obyvatele.

Námítka/Připomínka* č. 2:

- **Vymezení dotčeného území**

Medlánky, návrhové plochy územních rezerv pro bytovou výstavbu B-6 (zahrady při ul. Vycházková a Turistická) a komunikací O-5 (Turistická-V Újezdech/nadační) a O-6 (Purkyňova-Turistická)

- **Obsah**

- Požadují vypuštění územních rezerv B-6 (Medlánecké zahrádky) a územních rezerv pro komunikace O-6 (Purkyňova-Turistická) a O-5 (Turistická-V Újezdech/nadační) a zachování ploch zahrádek I.

5

5

- **Odůvodnění**

- Povoláním územních rezerv pro budoucí povolení výstavby v zahrádkách a její napojení silnicemi na ulici V Újezdech/Nadačnické a Purkyňovu dojde k nevratnému poškození charakteru Medlánek ve všech směrech, nejen z hlediska ochrany přírody a rekreační funkce Medlánek, ale především z hlediska pohody zdejšího bydlení a kvality prostředí.
- Jako vysoce problematické a nevhodné vidím navrhovanou územní rezervu pro zástavbu zahrádek pod vrcholem Bosně a silniční propojení z ul. V Újezdech/Nadačnické na ul. Turistickou (u křížku), která je vedena těsně kolem dětského hřiště a přes biokoridor kolem Medláneckého potoka. Dále pak silniční průtah z ul. Turistické (u křížku) na ulici Purkyňova.

Námítka/Připomínka* č. 3:

- **Vymezení dotčeného území**

Medlánky-Komín, silnice kolem Medláneckého letiště a nový zadní vstup do ZOO

- **Obsah**

6	<ul style="list-style-type: none">◦ Požadují vypuštění nového zadního vstupu do ZOO a k ní navrhované silnice kolem Medláneckého letiště (území přestavby, které umožňuje stavbu silnice).◦ Požadují vypuštění silnice kolem letiště z veřejně prospěšných staveb (Vy/O/0346)◦ Požadují zmenšit rozsah plochy pro rozvoj ZOO tak, aby byl vytvořen prostor pro plynulý přechod areálu do přírodního zázemí v krajině a umožněno nezbytné doplnění trvalých liniových prvků krajinné zeleně pro posílení vodozadržných funkcí krajiny, boje se suchem a migraci rostlin a živočichů.	6
8		8

- **Odůvodnění**

- Silnice kolem Medláneckého letiště a její přivedení k novému zadnímu vstupu do ZOO nenávratně poškodí rekreační lokalitu využívanou vícero městskými částmi.
- Pro zachování současných rekreačních hodnot je nutné zachovat stávající stav bez automobilové dopravy.
- V ZOO Brno je dlouhodobě plánována nákladná investice za stovky milionů do vybudování nového vstupu s parkovištěm od ulice Ondrovy a do nových atrakcí.
- K přesměrování návštěvníků mimo tento hlavní vstup není žádný důvod a navíc je ekonomicky nevhodné nejen pro ZOO, ale i pro město (budování nákladné komunikační infrastruktury, zatěžování dalších oblastí bydlení dopravou) a jeví se jako účelové.
- V okolí letiště jsou dle opatření obecné povahy civilního úřadu pro letectví (vydané 8.4.2020, spis. zn.: 16/730/0051/OPLKCM/01/20) stanovena ochranná pásma, mimo jiných také proti klamavým a nebezpečným světlům. Tyto ochranná pásma budou povoláním silnice kolem Medláneckého letiště porušena.

Námítka/Připomínka* č. 4:

- **Vymezení dotčeného území**

Medlánky, lokalita Technologického parku Me-1 (od Medláneckého parku ke stávající konečné tramvaje č. 12)

- **Obsah**

- Nesouhlasím s povolením výstavby bytových domů, které umožňují plochy C/v3 (plocha smíšená obytná) a požaduji jejich změnu na plochy W/v3 (komerční vybavenost/kanceláře).
- Nesouhlasím s navrhovanou sběrnou komunikací z technologického parku k ZŠ Hudcova a požaduji změnu na plochu přestavby od navrhované nové konečné tramvaje č. 12 (u stávající panelky) k ZŠ Hudcova.

• Odůvodnění

- V konceptech nového ÚP se v těchto plochách navrhovali pouze kancelářské objekty nikoliv bytové domy
- Povolení výstavby bytových domů s obchody v této lokalitě dojde k překročení kapacity ZŠ Hudcova v Medlánkách, která je již nyní na hranici kapacity
- Budova školy na ulici Hudcova, která těsně přiléhá sběrné komunikaci (nelze mezi ní a komunikací vysadit ani stromy ani keře, které by snížili hluk a prach) je již nyní velmi negativně zasažena dopravou a nelze ve třídách pravidelně větrat z důvodu hluku z dopravy a prachu. Z těchto důvodů nelze přivést ještě shora na křižovatku Hudcova u školy kapacitní sběrnou komunikaci z lokalit Technologického parku.
- Měření prašnosti PM10 z 2. 2. 2011 - 3. 2. 2011 (69 $\mu\text{/m}^3$) prokázalo překročení hygienických limitů před ZŠ Hudcova. Propojení silnicemi Hudcova-Purkyňova situaci jenom zhorší. Na ulici Hudcova kromě základní školy je i Mateřská škola a SOS vesnička.

Výše uvedené námítky/připomínky* dále odůvodňuji a požaduji:

Požaduji dodržet:

Požaduji aby při posuzování těchto návrhů byla plně respektovaná závazná Směrnice Rady EU 96/62/ES o posuzování a řízení kvality vnějšího ovzduší, kde jsou stanoveny dnes platné zákonné limity pro prašnost (PM10), ale i závazná Směrnice Evropského parlamentu a Rady 2008/50/ES ze dne 21. 5. 2008 o kvalitě ovzduší a čistším ovzduší pro Evropu, kterou jsou státy EU vázány zavést přísnější normy pro prašnost (PM10 a PM2.5).

Státní politiku životního prostředí České republiky 2012–2020 – přehled vybraných cílů - snížit zábory nenarušené krajiny pro nové aktivity, chránit kvalitní segmenty přírodního charakteru v zastavěných územích. - **Chránit půdu před zábory a neodpovědným rozšiřováním měst a obcí mimo současná zastavěná území.** - **Uplatňovat všeobecnou strategii šetrné dopravy a její minimalizace.** - **Zastavit zvyšování hluku, zejména dopravního.**

Akční plán zdraví a životního prostředí ČR - **Zastavit nárůst hluku, zejména dopravního a snižovat expozici hluku prostředky územního plánování.**

Dlouhodobý program zlepšování zdravotního stavu obyvatelstva ČR. Zdraví pro všechny v 21. století (2002) – přehled vybraných cílů - Snižovat vliv dopravy na životní prostředí a zdraví obyvatel. - **Kontrolovat dodržování přípustné hladiny hluku.**

Opatření obecné povahy civilního úřadu pro letectví (vydané 8.4.2020, spis. zn.: 16/730/0051/OPLKCM/01/20), které vymezuje ochranná pásma s výškovým omezením staveb, proti nebezpečným a klamavým světlům a dalších omezeních obsažených v tomto opatření.

Navrhované změny v návrhu nového ÚP města Brna by vedly, jak k zásahu do mých práv na příznivé životní prostředí, v právu na nerušené užívání své nemovitosti, ale také k zásahu do mých vlastnických práv, neboť cena mnou vlastněných nemovitostí by se v případě uskutečnění záměrů v návrhu územního plánu snížila.

Všechny pozitivní přírodní, kulturní, civilizační a estetické hodnoty Medlánek vedle své jedinečnosti, které Medlánkám dávají, tedy zároveň tvoří limity jejího rozvoje, a to jak v pozitivním tak negativním slova smyslu s ohledem na trvalou udržitelnost zdejšího území. Další navrhovaná rozsáhlá bytová výstavba v lokalitě za Duhovými Poli směrem k Ivanovicím, případně bytová výstavba na úkor zahrádek a nové silniční spojky s Ivanovicemi, Komínem a průtahy Medlánkami by ve svém důsledku znamenaly významné snížení kvality zdejšího bydlení, který nelze v žádném případě vnímat jako trvale udržitelný rozvoj území. Nelze v žádném případě považovat za vhodné ani rozumné, aby připravovaný rozvoj města Brna byl prováděn na úkor kvality bydlení a životního prostředí obyvatel Medlánek, přičemž návrh územního plánu takové negativní dopady ve svém důsledku přináší. Mám za to, že navržené řešení není v souladu s cílem územního plánování ve smyslu stavebního zákona.

V Brně dne 9.6.2020

Podpis 

MMB/0249309/2020

Námítka č.1

Výrok:

Námítce se nevyhovuje.

Odůvodnění:

V rámci podání je vysloven požadavek na vypuštění komunikačního propojení mezi Medláncami a Ivanovicemi, od ulice V Újezdech, označeným ve výkrese 2.2 jako R/1.

Vyhodnocení z r. 2020:

„Záměr R/1 má přímou souvislost s rozvojem MČ Brno-Řečkovice a MČ Brno-Ivanovice a tento záměr nelze vypustit, ale jeho podoba dozná změn.

V upraveném návrhu budou doplněny plochy rozvoje na k.ú. Ivanovice a záměr R/1 nebude propojován na k.ú. Medláncy a bude veden v koridoru ulice Terezy Novákové (záměr R/31).“

Pro dokladování transparentnosti procesu vyhodnocení podání a pro úplnost uvádíme, že v předmětném území došlo ke změně. Ve výsledném řešení Návrhu nového ÚPmB byla poloha záměru R/1 upravena a záměr je připojen na ulici Žilkovu v MČ Brno-Řečkovice a Mokrý Hora. S územím MČ Brno-Medláncy není propojen.

Tato změna však nemá vliv na podstatu vyhodnocení požadavku podatele.

Věcná podstata způsobů vypořádání předmětného podání zůstává nadále relevantní, přestože návrh nového územního plánu města Brna prošel přepracováním s ohledem na Pokyny ZMB z roku 2022 a byl uveden do jednotného standardu ÚPD dle stavebního zákona a jeho prováděcích předpisů. Výše uvedené texty je tedy nutno chápat také ve smyslu těchto úprav.

Námítka č.2

Výrok:

Námítce se vyhovuje částečně.

Odůvodnění:

Požadujete změnit v návrhové ploše Me-4 plochy C/v3 a B/v3 na plochu městské zeleně. Na základě doporučení samosprávy města k vypořádání námitek a připomínek doručených k projednanému Návrhu nového ÚP nebudou návrhové stavební plochy bydlení B a smíšená obytná C v části lokality Me-4 (severně ulice V Újezdech) vymezeny. Zůstane zachováno stávající funkční využití dle platného ÚPmB – pro zemědělský půdní fond, požadovaná plocha městské zeleně pro nový park nebude vymezena. Rozvojová lokalita Me-4 bude zredukována a zůstane pouze část s návrhovými plochami pro veřejnou vybavenost.

Věcná podstata způsobů vypořádání předmětného podání zůstává nadále relevantní, přestože návrh nového územního plánu města Brna prošel přepracováním s ohledem na Pokyny ZMB z roku 2022 a byl uveden do jednotného standardu ÚPD dle stavebního zákona a jeho prováděcích předpisů. Výše uvedené texty je tedy nutno chápat také ve smyslu těchto úprav.

Námítka č.3

Výrok:

Námítce se částečně vyhovuje.

Odůvodnění:

Pro dokladování transparentnosti procesu vyhodnocení podání je uveden také mezitímní pracovní výrok a odůvodnění, tj. vyhodnocení z r. 2020:

Námítce nebylo v roce 2020 vyhověno, protože: Podatel požadujete v rozvojové lokalitě R-3 snížit výškovou úroveň a strukturu zástavby v plochách B a C z v3 na r2. To by však znamenalo eliminovat úroveň vhodnou pro městskou zástavbu v úrovni 6-16 m na úroveň pro rezidenční zástavbu s rodinnými domy do úrovně jen 10 m. Lokalita není určena pro výstavbu rodinných domů, je vhodná zejména pro zástavbu nízkopodlažních obytných

domů. Pouze v okrajových plochách navazujících na výstavbu stávajících rodinných domů byla zvolena výšková úroveň 2.

Konečné rozhodnutí o námítce a odůvodnění tohoto rozhodnutí se vztahuje k výslednému řešení Návrhu nového ÚPmB:

Věcný obsah námítky byl uplatněn opakovaně při 1. opakovaném veřejném projednání. Podatel požaduje změnit regulativy u ploch v rámci předmětné rozvojové lokality z B/v3 a C/v3 na B/r2 a C/r2. Podnět na změnu regulativu u předmětné plochy B/k3 na B/r2 podala také MČ Brno-Řečkovice. Určený zastupitel RNDr. Filip Chváta, PhD. dle § 53 odst. (1) stavebního zákona uplatnil v procesu vyhodnocování výsledků projednání dopisem č.j. MMB/0477610/2021 ze dne 13.9.2021 na základě doporučení RMB R8/168 konané dne 1.9.2021 podnět na zohlednění místních zájmů MČ Brno-Řečkovice a to u plochy bydlení v lokalitě Díly (mezi areálem kasáren a zástavbou v ul. Žilkova) snížit výšku zástavby na 2; tj. na místo uvedené B/k3 změnit regulativ na B/r2. Městské části jsou dle Statutu města Brna oprávněny uplatňovat právo na místní samosprávu ve specifickém režimu prostřednictvím vyjádření k projednávaným územně plánovacím dokumentacím.

Na základě výsledků projednání byly místní zájmy městské části Brno-Řečkovice zohledněny a Návrh pro druhé veřejné opakované projednání bude upraven (u předmětné plochy dojde ke změně regulativu z B/k3 na B/r2 a k vymezení plochy smíšené obytné C/k3 podél budoucí městské třídy). Touto úpravou je částečně reagováno také na požadavek podatele.

Plochy smíšené obytné C/k3 (potažmo C/v3) zůstanou ovšem zachovány v původní podobě (nebude se měnit ani výška ani uspořádání zástavby). Plochy smíšené obytné (C) jsou vymezeny podél plánovaných komunikací, respektive podél budoucí městské třídy. Vyšší úroveň zástavby i kompaktní uspořádání zástavby je u nich zvoleno záměrně, aby bylo zajištěno odclonění negativních vlivů dopravy od ploch bydlení, které se nachází za nimi. Jejich navrhování podél rušnějších komunikací a městských tříd je pravidlem v celém ÚPmB.

Věcná podstata způsobů vypořádání předmětného podání zůstává nadále relevantní, přestože návrh nového územního plánu města Brna prošel přepracováním s ohledem na Pokyny ZMB z roku 2022 a byl uveden do jednotného standardu ÚPD dle stavebního zákona a jeho prováděcích předpisů. Výše uvedené texty je tedy nutno chápat také ve smyslu těchto úprav.

Námítka č.4

Výrok:

Námítce se vyhovuje částečně.

Odůvodnění:

Na základě rozhodnutí Rady města Brna (RMB), které přijala na schůzi RMB č.R8/127 zahájené dne 20.1.2021 s pokračováním dne 25.1.2021, uplatnil určený zastupitel, radní pro územní plánování RNDr. Filip Chváta, PhD. u pořizovatele připravovaného Územního plánu města Brna – Odboru územního plánování a rozvoje MMB, ve smyslu § 53 odst. (1) zákona č. 183/2006 sb., o územním plánování a stavebním řádu, ve znění pozdějších předpisů, podnět, aby vyhodnocení výsledků projednání dokončil v souladu s doporučením RMB. RMB doporučila řešení u problematických oblastí rozvoje města stěžejního charakteru, u předmětné územní rezervy B-7, B-8 a C-2 následujícím způsobem:

„Vzhledem k tomu, že došlo na úrovni ZÚR JMK k rozhodnutí o umístění koridoru komunikace R-43 na území města Brna, je možné učinit rozhodnutí a aktivovat územní rezervy tj. územní rezervy převést zpět do zastavitelných ploch dle projednané a vybrané varianty Konceptu ÚPmB či dílčích úprav. Aktivaci územních rezerv převedením do zastavitelných ploch však nelze v úpravě Návrhu ÚPmB před opakovaným veřejným projednáním doporučit, ale až po první aktualizaci nového ÚPmB v rámci Zprávy o uplatňování ÚPmB, případně samostatnou změnou nového ÚPmB. V Návrhu ÚPmB by tak byly územní rezervy ponechány vyjma těch, kde je na základě výsledků projednání doporučeno jejich vypuštění (např. právě předmětná B-7). V současné době je žádoucí aktivovat územní rezervu B-8 pro bydlení a C-2 na k.ú. Medlánský pro smíšené využití...“.

Na základě uvedeného pořizovatel dává pokyn územní rezervu B-7 z návrhu ÚPmB vypustit a územní rezervu B-8 aktivovat pro bydlení a C-2 pro smíšenou funkci v souladu s podnětem určeného zastupitele.

Věcná podstata způsobů vypořádání předmětného podání zůstává nadále relevantní, přestože návrh nového územního plánu města Brna prošel přepracováním s ohledem na Pokyny ZMB z roku 2022 a byl uveden do jednotného standardu ÚPD dle stavebního zákona a jeho prováděcích předpisů. Výše uvedené texty je tedy nutno chápat také ve smyslu těchto úprav.

Námítka č.5

Výrok:

Námítce se vyhovuje částečně.

Odůvodnění:

Předmětem námítky je požadavek na vypuštění územních rezerv pro bydlení B-6 a územních rezerv O-5 a O-6 pro veřejná prostranství. Z důvodu nesouhlasu MČ Brno-Medlánky s rozvojem na k.ú. území Medlánek bude územní rezerva B-6 vypuštěna a území bude ponecháno za účelem využití pro zahrádky I.

Na základě rozhodnutí Rady města Brna (RMB), které přijala na schůzi RMB č.R8/127 zahájené dne 20.1.2021 s pokračováním dne 25.1.2021 a 27.1.2021, uplatnil určený zastupitel, radní pro územní plánování RNDr. Filip Chváta, PhD. u pořizovatele připravovaného Územního plánu města Brna – Odboru územního plánování a rozvoje MMB, ve smyslu § 53 odst. (1) zákona č. 183/2006 sb., o územním plánování a stavebním řádu, ve znění pozdějších předpisů podnět, aby vyhodnocení výsledků projednání dokončil v souladu s doporučením RMB. RMB doporučila řešení u problematických oblastí rozvoje města stěžejního charakteru, jednou z nich bylo i vypuštění územních rezerv na území Medlánek v souladu s požadavky MČ Brno-Medlánky. Z tohoto důvodu lze námítce částečně vyhovět a územní rezervu B-6 vypustit s tím, že území bude ponecháno za účelem využití pro zahrádky I.

Vzhledem k nesouhlasu s původním vedením koridoru územní rezervy O-5 centrem Medlánek byla následně naznačena možnost změny jejího trasování. Tuto úpravu však z časových důvodů nebylo možné prověřit v potřebné podrobnosti a s podrobnějším vyhodnocením dopadů a vlivů na území.

Aby bylo možné podrobněji prověřit toto území jednak z hlediska koncepce dopravy (Odboru dopravy MMB) a z hlediska územních dopadů (Odboru územního plánování a rozvoje MMB), bylo rozhodnuto z pozice pořizovatele o jejich vymezení.

Z tohoto důvodu bude územní rezerva O-6 v Návrhu ponechána beze změny a územní rezerva O-5 bude upravena do koridoru v návaznosti od územní rezervy O-6 po propojení se záměrem R/1.

Po zpracování podrobnějších prověřovacích studií budou vyhodnoceny dopady do území a až následně na základě doporučení bude rozhodnuto o těchto územních rezervách.

Územní rezerva O-6 bude ponechána v nezměněné podobě, koridor územní rezervy O-5 bude upraven a veden v pokračování územní rezervy O-6 směrem k záměru R/1.

Věcná podstata způsobů vypořádání předmětného podání zůstává nadále relevantní, přestože návrh nového územního plánu města Brna prošel přepracováním s ohledem na Pokyny ZMB z roku 2022 a byl uveden do jednotného standardu ÚPD dle stavebního zákona a jeho prováděcích předpisů. Výše uvedené texty je tedy nutno chápat také ve smyslu těchto úprav.

Námítka č.6 Námítka č.7

Výrok:

Námítce se nevyhovuje.

Odůvodnění:

Tangenciální propojení městských částí Brno-Komín a Brno - Bystrc s MČ Brno-Medlánky je dlouhodobě sledované už v platném ÚPmB, pro které je zde vymezena plocha komunikací a

prostranství místního významu s navazující plochou krajinné zeleně pro možnost umístění stromořadí či jiného krajinného prvku v rekreačně využívaném území. V Návrhu nového ÚPmB se rovněž v kontinuitě se stávajícím ÚPmB vymezuje plocha veřejného prostranství, která kopíruje stávající zpevněnou cestu vedoucí přes předmětné území (agreguje částečně i návrhovou plochu krajinné zeleně KV ze stávajícího ÚPmB, což je dáno měřítkem nového ÚPmB) a která vytváří podmínky pro žádoucí prostupnost územím. Z hlediska koncepce uspořádání dopravy slouží tato plocha pro vedení samostatné cyklotrasy. Zajišťuje dopravní obsluhu pro rozvojovou část brněnské ZOO ze strany Brna-Bystrce a stabilizovaného areálu Pily ČR, dále pak stabilizovaného areálu Policie ČR a medláneckého letiště ze strany Brna-Medlánek. Převážná část území je však určena pro nestavební využití, které negeneruje dopravní zatížení. Koridor již v současné době plní funkci obsluhy navazujících pozemků a jeho vymezení je nezbytné. Jeho šířka neznamená „výstavbu“ komunikace v celé šíři, ale umožňuje „kultivaci“ nevyhovujícího stavu a doplnění např. oboustranného stromořadí a zvýšení kvality prostupnosti pro pěší a cyklisty. To, jakým způsobem bude upraven provoz na tomto propojení nebo případně rozdělení na provozně nezávislé úseky není předmětem řešení územního plánu, ale úpravy organizace dopravy, která stanoví podmínky provozu, případně zamezí průjezdu nebo omezí některé nežádoucí pohyby.

Na základě rozhodnutí Rady města Brna (RMB) konané na schůzi RMB č.R8/127 zahájené dne 20.1.2021 s pokračováním dne 25.1.2021, uplatnil určený zastupitel, radní pro územní plánování RNDr. Filip Chvátal, PhD. u pořizovatele připravovaného Územního plánu města Brna – Odboru územního plánování a rozvoje MMB, ve smyslu § 53 odst. (1) zákona č. 183/2006 sb., o územním plánování a stavebním řádu, ve znění pozdějších předpisů, podnět, aby vyhodnocení výsledků projednání dokončil v souladu s doporučením RMB. Co se týče problematické oblasti rozvoje města RMB doporučila komunikační propojení Komín – Medlánek řešit jako návrhovou plochu veřejného prostranství O s tím, že část tohoto koridoru v prostoru od odbočky k rozvojové ploše ZOO k areálu Policie ČR bude stabilizován v rozsahu platného ÚPmB (bez integrace plochy zeleně).

Rozvojová lokalita Kn-6 pro rozvoj Zoologické zahrady musí mít územním plánem zajištěnou možnost dopravního napojení. Vymezení plochy veřejných prostranství pro zajištění dopravního napojení do západního vstupu ZOO tedy nelze vypustit.

Z výše uvedeného dále vyplývá, že veřejně prospěšná stavba Vy/O/0346 zůstane zachována.

Věcná podstata způsobů vypořádání předmětného podání zůstává nadále relevantní, přestože návrh nového územního plánu města Brna prošel přepracováním s ohledem na Pokyny ZMB z roku 2022 a byl uveden do jednotného standardu ÚPD dle stavebního zákona a jeho prováděcích předpisů. Výše uvedené texty je tedy nutno chápat také ve smyslu těchto úprav.

Pro úplnost doplňujeme, že na základě Pokynu č. 6) "Důkladné opakované posouzení připomínek městských částí z veřejného projednání" Zastupitelstva města Brna ze dne 21.06.2022, došlo v území kolem areálu bývalého JZD k úpravě návrhu spočívající v zapracování řešení dle ÚS Komín, Palcary - jih (Ing.arch. Jenčková, 08/2022). V území jsou nově vymezeny plochy smíšené obytné všeobecné, plochy občanského vybavení veřejného a s tím spojené upravené vedení dopravní infrastruktury.

Námítka č.8

Výrok:

Námítce se nevyhovuje.

Odůvodnění:

Rozsah rozvojové plochy Kn-6 "Zoologická zahrada" zpracovatel vyhodnotil na základě II. varianty Konceptu, která byla upravena na základě Pokynů pro zpracování Návrhu ÚPmB, které schválilo Zastupitelstvo města Brna usnesením č. ZM7/3871 na zasedání konaném dne 19. 6. 2018; a vychází taktéž z Generelu rozvoje ZOO města Brna z roku 2006. Plocha je určena pro expozici Safari. Zahrnuto je i plánované lokální biocentrum s regionálním biokoridorem.

Územní plán se netvoří na období v řádech jednotek let, ale na období několika desetiletí. Z toho důvodu nelze k vymezování nových návrhových ploch přistupovat prizmatem aktuálních plánů a projektů, ale je nutné umožnit vhodné rozšíření předmětných záměrů (v našem případě ZOO) i v dlouhodobém časovém horizontu.

Řešená lokalita bezprostředně navazuje na stávající areál brněnské ZOO, u kterého tak může dojít k plánovanému rozšíření. Je třeba uvést, že navrženým řešením dojde ke zmenšení ploch velkovýrobně obhospodařovaného půdního fondu, k jeho záboru však dojde s naprostým ohledem na přilehlé zemědělské plochy, u kterých nedojde ani ke snížení jejich prostupnosti ani ke ztížení jejich obhospodařování. SEA stanovuje, že plochy jsou akceptovatelné bez dalších podmínek nad rámec podmínek stanovených v ÚP.

Z toho důvodu bude rozvojová plocha Kn-6 ponechána v nezměněném stavu a ponechána bude také možnost nového vstupu na severní straně lokality. Návrh ÚPmB ovšem nestanovuje, a není to ani v jeho kompetenci, jaká bude konkrétní funkce a využití tohoto vstupu (např. zda půjde o vstup pro veřejnost nebo pouze o technický vstup). Z Návrhu ÚPmB bude vypuštěna plocha veřejného prostranství původně vymezená pro umístění parkoviště u tohoto severního vstupu.

Věcná podstata způsobů vypořádání předmětného podání zůstává nadále relevantní, přestože návrh nového územního plánu města Brna prošel přepracováním s ohledem na Pokyny ZMB z roku 2022 a byl uveden do jednotného standardu ÚPD dle stavebního zákona a jeho prováděcích předpisů. Výše uvedené texty je tedy nutno chápat také ve smyslu těchto úprav.

Námítka č.9

Výrok:

Námítce se nevyhovuje.

Odůvodnění:

Nesouhlasíte s případnou výstavbou bytových domů, kterou umožňují předmětné plochy smíšené obytné v rozvojové lokalitě Me-1 a požadujete změnu ve prospěch ploch komerční vybavenosti (W/v3).

Zpracovatel prověřil nutnost doplnit plochy komerční vybavenosti, a to v severní a jižní části lokality v návaznosti na realizované areály při ulici Purkyňova. Navyšování dalších ploch W není v lokalitě nutné (vyjma ploch v jihozápadní a severozápadní části předmětné lokality, které doplňují souvislý pás ploch komerční vybavenosti a byl u nich ponechám způsob využití W a vymezené plochy W v severní části). Přeměnou původně plánovaných ploch W na plochy smíšené obytné (C) je reagováno na deficitní funkci bydlení, což je jeden z hlavních problémů současné doby. Zvýšení možnosti stavět objekty pro bydlení, resp. pro smíšenou funkci, je základním požadavkem města a jde o jednu z hlavních úloh územního plánu. Předepsaná územní studie prověří potřebu umístění občanského vybavení, mateřské školy a veřejného prostranství o ploše min. 3000 m². Pro tyto funkce je vhodná smíšená obytná plocha, mezi jejíž hlavní využití patří mimo bydlení také občanské vybavení shodné s plochami V a W, maloobchod, služby a nerušící výroba a sport. Ve smíšené obytné ploše je také nutné dodržet regulativ 30 % zeleně pro disponibilní pozemky, což se v plochách W v takové míře nevyžaduje. Navržení plochy smíšené obytné je z výše uvedených důvodů vhodnější jak plochy komerční vybavenosti W.

Věcná podstata způsobů vypořádání předmětného podání zůstává nadále relevantní, přestože návrh nového územního plánu města Brna prošel přepracováním s ohledem na Pokyny ZMB z roku 2022 a byl uveden do jednotného standardu ÚPD dle stavebního zákona a jeho prováděcích předpisů. Výše uvedené texty je tedy nutno chápat také ve smyslu těchto úprav.

Námítka č.10

Výrok:

Námítce se vyhovuje částečně.

Odůvodnění:

V rámci podání je vysloven nesouhlas se záměrem komunikačního propojení sběrného významu, označeného jako Me/1 z ul. Purkyňova do ul. Hudcova.

V souvislosti s úpravou komunikačních propojení v MČ Brno-Medlánky bude v návrhu pro opakované veřejné projednání upraven systém sběrných komunikací v území. Propojení sběrného charakteru Me/1 bude sledováno v upravené poloze souběžně s ulicí Hradeckou.

Prostup v území z ulice Purkyňovy do ulice Hudcovy je žádoucí ponechat jako koridor veřejného prostranství.

Věcná podstata způsobů vypořádání předmětného podání zůstává nadále relevantní, přestože návrh nového územního plánu města Brna prošel přepracováním s ohledem na Pokyny ZMB z roku 2022 a byl uveden do jednotného standardu ÚPD dle stavebního zákona a jeho prováděcích předpisů. Výše uvedené texty je tedy nutno chápat také ve smyslu těchto úprav.

1606

MAGISTRÁT MĚSTA BRNA Odbor územního plánování a rozvoje	
Došlá	18-03-2020
Brno	
C. j. MěÚR	0249313

Adresát: Magistrát města Brna, Odbor územního plánování a rozvoje, Kounicova 67, 601 676

Podatel:

Jméno a příjmení

Trvale bytem:

Jsem – nejsem* vlastníkem nemovitosti v ploše dotčené navrhovanou změnou (uvést parcelní číslo pozemku nebo číslo zastavěné plochy a její identifikaci bytové či nebytové jednotky)

..... v katastrálním území: *Řečkovice*

(* nehodící se škrtněte)

NÁMITKA – PŘIPOMÍNKA* proti Návrhu Územního plánu města Brna, jeho grafické i textové části

Vznáším námitky – připomínky označené níže křížkem:

- | | | |
|-----|--|-----|
| 1 | <input checked="" type="checkbox"/> Požadujeme zásadně redukovat navrhovaný rozsah záboru zemědělského půdního fondu a navrhované navýšení zastavěnosti v k. ú. Medlánky. | 1 |
| 2-6 | <input checked="" type="checkbox"/> Požadujeme vypuštění plánovaných komunikací: <ul style="list-style-type: none"> o mezi Komínem (resp. Bystrčí) a Medládkami se zaústěním do ulice Turistické (navržené jako veřejné prostranství se zábořem ploch polí a zahrádek v lokalitě u křížku pro budoucí silnici), o mezi Medládkami a Ivanovicemi od ulice V Újezdech pod kasárnami v Řečkovících (R/1), o mezi Technologickým parkem (ul. Purkyňovou) a ulicí Hudcovou, ústící naproti ZŠ (Me/1). | 2-6 |
| 7 | <input checked="" type="checkbox"/> Požadujeme vypuštění plánovaných územních rezerv pro komunikace: <ul style="list-style-type: none"> o mezi ulicí Turistickou (od křížku) a ulicí Purkyňovou mezi Medláneckými kopci, o mezi ulicí Turistickou a ulicí V Újezdech. | 7 |
| 8 | <input checked="" type="checkbox"/> Nesouhlasíme s novým dopravním propojením mezi ulicemi V Újezdech a K Babě v rozvojové ploše Me-3. | 7 |
| 8 | <input checked="" type="checkbox"/> Požadujeme změnit plánovanou výstavbu na polích mezi Medládkami, Řečkovicemi a Ivanovicemi výhradně na méně intenzivní nízkopodlažní výstavbu do úrovně podlažnosti 2, ideálně výstavbu rodinných domů a jejich funkční komunikační napojení do území té městské části, kde je tato výstavba plánována. Požadujeme zásadní snížení intenzity využití území celých rozvojových ploch R-3 a Me-4 (méně obyvatel, méně pracovníků) a to také výrazným rozšířením ploch zeleně Z, kterých by mělo být násobně více, než je v lokalitě plánováno. | 8 |
| 9 | <input checked="" type="checkbox"/> Požadujeme v rozvojové ploše Me-4 pod ulicí V Újezdech plochu V/a2 ponechat v navrhovaném umístění podél stávající komunikace, avšak její celkový rozsah zmenšit na rozsah dle stávajícího ÚP tak, aby tato plocha začínala až za křižovatkou s ulicí Nadační; ve zbývajícím ploše vymezit plochu zeleně Z. | 9 |
| 10 | <input checked="" type="checkbox"/> Požadujeme novou výstavbu v rozvojové ploše Me-4 podmínit prověřením v rámci územní studie s ohledem na přilehlou rekreačně sportovní oblast a zachování plnohodnotného prostupu do této oblasti. | 10 |
| 11 | <input checked="" type="checkbox"/> Požadujeme zásadní snížení intenzity využití území Geofyziky a Medlánecké cihelny v rozvojové ploše R-8 (méně obyvatel, méně pracovníků), aby byl rozvoj těchto lokalit únosný pro stávající infrastrukturu Medlánek. | 11 |
| 12 | <input checked="" type="checkbox"/> Požadujeme mezi veřejně prospěšné stavby zahrnout také komunikační propojení mezi ulicemi Renčova a Terezy Novákové pro odlehčení dopravy z Duhových Polí. | 12 |
| 13 | <input checked="" type="checkbox"/> Požadujeme vypuštění územní rezervy pro bydlení v zahradách a polích v lokalitě B-6 při ulici Turistické a Vycházkové a vypuštění územní rezervy pro bydlení pod ulicí V Újezdech B-7 | 13 |
| 14 | <input checked="" type="checkbox"/> Požadujeme zachovat stávající stabilizovanou plochu vysazeného a vzrostlého biokoridoru kolem Medláneckého potoka jako plochu Územního systému ekologické stability (ÚSES) – biokoridor - a dle reálného stavu masivních výsadeb kolem polní cesty na pozemku p. č. 1818 v k. ú. Medlánky vymezit plochu krajinné zeleně K. | 14 |
| 15 | <input type="checkbox"/> Požadujeme v rámci katastru Medlánek vyčlenit funkční plochy na městských pozemcích pro domov pro seniory, sběrné středisko separovaného odpadu, školství a sport. | 15 |
| 16 | <input checked="" type="checkbox"/> Požadujeme změnit pobytovou louku kolem tzv. Žebětínské cesty v prodloužení ulice Žebětínek (p. č. 1811 v k. ú. Medlánky) ze zemědělské plochy A na plochu krajinné zeleně K. | 16 |
| 17 | <input checked="" type="checkbox"/> Požadujeme zachovat stávající prostup územím mezi ulicemi Turistickou a Vycházkovou a pozemky p. č. 1033/1 a 1033/12 v k. ú. Medlánky definovat dle reálného stavu jako zeleň Z, tzn. neměnit na zahrady I. | 17 |

18	□ Požadujeme plochu vedle stromové kaple na pozemku p. č. 1353 v k. ú. Medlánky vymezit pro vzpomínkový háj s možností pohřbívání ke kořenům jako plochu V/x/h.	18
19	✕ Požadujeme změnit pozemky dostupné jen cestou kolem medláneckého rybníka (p. č. 994/1, 1000/11 a další související pozemky v k. ú. Medlánky, které byly dříve plochami H) z ploch bydlení B na plochy zeleně Z nebo K nebo plochy vodní a vodohospodářské H, jak je tomu dosud.	19
20	□ Požadujeme plochu částí městských pozemků při ul. Rysova p. č. 985/1 a 985/19 v k. ú. Medlánky, kde se nachází zahrada MŠ a veřejná zeleň, ponechat jako plochy zeleně Z; v případě trvání požadavku na doplnění zástavby změnit na plochu veřejné vybavenosti V pro možnost vybudování domova pro seniory.	20
21	□ Požadujeme změnit pozemky plánované historicky jako rezerva pro novou radnici u kruhového objezdu (p. č. 985/21 a přílehlá částí pozemků p. č. 985/1 a 985/2 v k. ú. Medlánky) z plochy bydlení B/r2 na plochu veřejné vybavenosti V/r2).	21
22	✕ Požadujeme plochu mezi městským bytovým domem Jabloňová 22-28 a ulicí Kuřimskou ponechat plochy dle stávajícího ÚP jako zeleň Z, tzn. neměnit na bydlení B.	22
23	✕ V lokalitě Technoparku v rozvojové ploše Me-1 požadujeme zredukovat navrhované plochy bydlení za parkem ve prospěch ploch zeleně, a to alespoň v rozsahu, jak s nimi počítal stávající územní plán, požadujeme v souladu se stávajícím ÚP zachovat pruh zeleně pro rozšíření Zámeckého parku směrem k budoucí zastávce tramvaje a dále jej prodloužit podél budoucí tramvajové trati Me/31 celou lokalitou Technoparku a v jejím sousedství vést plochu pro vybudování stezky pro pěší a cyklisty pro zajištění prostupnosti území z Medlánek do Králova Pole.	23
24	✕ V lokalitě Technoparku v rozvojové ploše Me-1 dále požadujeme navýšení ploch zeleně alespoň na úroveň stávajícího ÚP, dále požadujeme v části této lokality blíže k Medlánek pamatovat i na veřejnou vybavenost v podobě školství, hřišť a sportovišť, aby noví obyvatelé i zaměstnanci nezhoršili již tak nedostatečnou kapacitu stávající veřejné vybavenosti v Medlánek (MŠ, ZŠ, centrum volného času, dětská hřiště, sportoviště). Požadujeme v dostupné vzdálenosti od ZŠ plochu pro sport S pro vybudování tělocvičny či malé sportovní haly, kterou by mohly využívat na tělocvik i děti základní školy, jejíž tělocvična je za hranou kapacity a brání případnému navýšení počtu žáků.	24
25	✕ Požadujeme zahrnout cyklostezku spojující Technopark a Průmyslovou zónu v Kuřimi kolem kasáren v Řečkovících, Ivanovice a Českou.	25
26	✕ Požadujeme respektovat reálný stav využití území a v lokalitě Zámeckého parku vymezit plochy zastavěné rodinnými domy jako plochy bydlení B/r1 a plochu pod zámek jako plochu smíšenou obytnou C a v lokalitě Medláneckého kopce a jeho úpatí vymezit plochy zahrad I.	26

Dále doplňuji:

Statutární město Brno
Magistrát města Brna

MMB/0249313/2020

listy: 1 přílohy:

druh:



mmb1es7738f41f Doručeno: 18.06.2020

Co se týká odůvodnění mé připomínky/námítky, plně odkazuji na stanovisko MČ Brno-Medlánky k Návrhu Územního plánu města Brna.

V Brně dne 9.6.2020

Podpis

MMB/0249313/2020

Námítka č.1

Výrok:

Námítce se vyhovuje částečně.

Odůvodnění:

Předmětné území Medlánek má být dle dohody o vypořádání stanoviska Ministerstva životního prostředí (MŽP ČR) ke Konceptu ÚPmB ze dne 22.6.2017 z hlediska záboru ZPF řešeno dle varianty II. Konceptu ÚPmB s požadavkem na převedení rozvojové lokality Me-7 v rozsahu var. I Konceptu ÚPmB do územní rezervy pro bydlení (v Návrhu ÚPmB územní rezerva B-6) a dle podnětu samosprávy rozvojovou lokalitu Me-8 východně od komunikačního propojení řešit v rozsahu dle var. III (v Návrhu ÚPmB rozvojová lokalita Me-4) a západně od komunikačního propojení zařadit do územní rezervy pro bydlení v rozsahu dle var. II. (v Návrhu ÚPmB část územní rezervy B-7). V bezprostředním okolí měla být navazující rozvojová lokalita v MČ Brno-Řečkovice a Mokrá hora R-3 řešena obdobným způsobem - východně od komunikačního propojení rozvoj území dle var. III Konceptu ÚPmB (v Návrhu ÚPmB rozvojová lokalita R-3), západně od komunikace územní rezerva pro bydlení v rozsahu dle var. II. (v Návrhu ÚPmB část územní rezervy B-7). Tato dohodnutá řešení jsou součástí Pokynů pro vypracování Návrhu ÚPmB, které schválilo Zastupitelstvo města Brna usnesením č. ZM7/3871 na zasedání konaném dne 19. 6. 2018 (dále jen "Pokyny"). Návrhem ÚPmB jsou tak v daném území zcela naplněny Pokyny pro vypracování Návrhu ÚPmB a dotčený orgán MŽP ČR v této fázi pořizované dokumentace plně souhlasí s předloženým řešením Návrhu ÚPmB z hlediska záboru ZPF v k.ú. Medlánský, a proto není důvodné předmětné řešení měnit.

Uvádíme také, že územní rozvoj v ose Medlánský – Řečkovice – Ivanovice vyplývá ze Zadání, které je tímto způsobem konzistentně naplňováno. Tento rozvoj souvisí s trasováním D43 a předmětné územní rezervy bude možné aktivovat (převést do návrhu) pouze v případě, že bude na úrovni ZÚR JMK rozhodnuto o výsledné variantě řešení D43 na území města. Při návrhu řešení pak musí být zohledněny a zapracovány i případné další dopady a souvislosti, které nyní nelze dopředu předjímat.

Ovšem je nutné uvést, že v k.ú. Medlánský téměř nedochází v Návrhu ÚPmB k vymezení nových zastavitelných (návrhových) ploch oproti platnému ÚPmB, vyjma zastavitelných ploch na východní straně prodloužené ulice V Újezdech.

Nicméně na základě rozhodnutí Rady města Brna (RMB), které přijala na schůzi RMB č. R8/127 zahájené dne 20.1.2021 s pokračováním dne 25.1.2021, uplatnil určený zastupitel, radní pro územní plánování RNDr. Filip Chvátal, PhD. u pořizovatele připravovaného Územního plánu města Brna – Odboru územního plánování a rozvoje MMB, ve smyslu § 53 odst. (1) zákona č. 183/2006 sb., o územním plánování a stavebním řádu, ve znění pozdějších předpisů, podnět, aby vyhodnocení výsledků projednání dokončil v souladu s doporučením RMB. RMB doporučila řešení u problematických oblastí rozvoje města stěžejního charakteru. U předmětné územní rezervy B-6 a B-7 následujícím způsobem:

„Vzhledem k tomu, že došlo na úrovni ZÚR JMK k rozhodnutí o umístění koridoru komunikace R-43 na území města Brna, je možné učinit rozhodnutí a aktivovat územní rezervy, tj. územní rezervy převést zpět do zastavitelných ploch dle projednané a vybrané varianty Konceptu ÚPmB či dílčích úprav. Aktivaci územních rezerv převedením do zastavitelných ploch však nelze v úpravě Návrhu ÚPmB před opakovaným veřejným projednáním doporučit, ale až po první aktualizaci nového ÚPmB v rámci Zprávy o uplatňování ÚPmB, případně samostatnou změnou nového ÚPmB. V Návrhu ÚPmB by tak byly územní rezervy ponechány vyjma těch, kde je na základě výsledků projednání doporučeno jejich vypuštění (např. právě předmětná B-6 a B-7).“

Na základě výše uvedeného pořizovatel dává pokyn územní rezervu B-6 a B-7 z návrhu ÚPmB vypustit v souladu s podnětem určeného zastupitele.

Věcná podstata způsobů vypořádání předmětného podání zůstává nadále relevantní, přestože návrh nového územního plánu města Brna prošel přepracováním s ohledem na Pokyny ZMB z roku 2022 a byl uveden do jednotného standardu ÚPD dle stavebního zákona a jeho prováděcích předpisů. Výše uvedené texty je tedy nutno chápat také ve smyslu těchto úprav.

Námítka č.2

Výrok:

Námítce se vyhovuje částečně.

Odůvodnění:

Tangenciální propojení městských částí Brno-Komín a Brno - Bystrc s MČ Brno-Medlánky je dlouhodobě sledované už v platném ÚPmB, pro které je zde vymezena plocha komunikací a prostranství místního významu s navazující plochou krajinné zeleně pro možnost umístění stromořadí či jiného krajinného prvku v rekreačně využívaném území. V Návrhu nového ÚPmB se rovněž v kontinuitě se stávajícím ÚPmB vymezuje plocha veřejného prostranství, která kopíruje stávající zpevněnou cestu vedoucí přes předmětné území (agreguje částečně i návrhovou plochu krajinné zeleně KV ze stávajícího ÚPmB, což je dáno měřítkem nového ÚPmB) a která vytváří podmínky pro žádoucí prostupnost územím. Z hlediska koncepce uspořádání dopravy slouží tato plocha pro vedení samostatné cyklotrasy. Zajišťuje dopravní obsluhu pro rozvojovou část brněnské ZOO ze strany Brna-Bystrce a stabilizovaného areálu Pily ČR, dále pak stabilizovaného areálu Policie ČR a medláneckého letiště ze strany Brna-Medlánek. Převážná část území je však určena pro nestavební využití, které negeneruje dopravní zatížení. Koridor již v současné době plní funkci obsluhy navazujících pozemků a jeho vymezení je nezbytné. Jeho šířka neznamená „výstavbu“ komunikace v celé šíři, ale umožňuje „kultivaci“ nevyhovujícího stavu a doplnění např. oboustranného stromořadí a zvýšení kvality prostupnosti pro pěší a cyklisty. To, jakým způsobem bude upraven provoz na tomto propojení nebo případně rozdělení na provozně nezávislé úseky není předmětem řešení územního plánu, ale úpravy organizace dopravy, která stanoví podmínky provozu, případně zamezí průjezdu nebo omezí některé nežádoucí pohyby.

Na základě rozhodnutí Rady města Brna (RMB) konané na schůzi RMB č.R8/127 zahájené dne 20.1.2021 s pokračováním dne 25.1.2021, uplatnil určený zastupitel, radní pro územní plánování RNDr. Filip Chvátal, PhD. u pořizovatele připravovaného Územního plánu města Brna – Odboru územního plánování a rozvoje MMB, ve smyslu § 53 odst. (1) zákona č. 183/2006 sb., o územním plánování a stavebním řádu, ve znění pozdějších předpisů, podnět, aby vyhodnocení výsledků projednání dokončil v souladu s doporučením RMB. Co se týče problematické oblasti rozvoje města RMB doporučila komunikační propojení Komín - Medlánky řešit jako návrhovou plochu veřejného prostranství O s tím, že část tohoto koridoru v prostoru od odbočky k rozvojové ploše ZOO k areálu Policie ČR bude stabilizován v rozsahu platného ÚPmB (bez integrace plochy zeleně).

Věcná podstata způsobů vypořádání předmětného podání zůstává nadále relevantní, přestože návrh nového územního plánu města Brna prošel přepracováním s ohledem na Pokyny ZMB z roku 2022 a byl uveden do jednotného standardu ÚPD dle stavebního zákona a jeho prováděcích předpisů. Výše uvedené texty je tedy nutno chápat také ve smyslu těchto úprav.

Pro úplnost doplňujeme, že na základě Pokynu č. 6) "Důkladné opakované posouzení připomínek městských částí z veřejného projednání" Zastupitelstva města Brna ze dne 21.06.2022, došlo v území kolem areálu bývalého JZD k úpravě návrhu spočívající v zapracování řešení dle ÚS Komín, Palcary - jih (Ing.arch. Jenčková, 08/2022). V území jsou nově vymezeny plochy smíšené obytné všeobecné, plochy občanského vybavení veřejného a s tím spojené upravené vedení dopravní infrastruktury.

Námítka č.3

Výrok:

Námítce se nevyhovuje.

Odůvodnění:

V rámci podání je vysloven požadavek na vypuštění komunikačního propojení mezi Medládkami a Ivanovicemi, od ulice V Újezdech, označeným ve výkrese 2.2 jako R/1.

Vyhodnocení z r. 2020:

„Záměr R/1 má přímou souvislost s rozvojem MČ Brno-Řečkovice a MČ Brno-Ivanovice a tento záměr nelze vypustit, ale jeho podoba dozná změn.

V upraveném návrhu budou doplněny plochy rozvoje na k.ú. Ivanovice a záměr R/1 nebude propojován na k.ú. Medládky a bude veden v koridoru ulice Terezy Novákové (záměr R/31).“

Pro dokladování transparentnosti procesu vyhodnocení podání a pro úplnost uvádíme, že v předmětném území došlo ke změně. Ve výsledném řešení Návrhu nového ÚPmB byla poloha záměru R/1 upravena a záměr je připojen na ulici Žilkovu v MČ Brno-Řečkovice a Mokrý Hora. S územím MČ Brno-Medládky není propojen.

Tato změna však nemá vliv na podstatu vyhodnocení požadavku podatele.

Věcná podstata způsobů vypořádání předmětného podání zůstává nadále relevantní, přestože návrh nového územního plánu města Brna prošel přepracováním s ohledem na Pokyny ZMB z roku 2022 a byl uveden do jednotného standardu ÚPD dle stavebního zákona a jeho prováděcích předpisů. Výše uvedené texty je tedy nutno chápat také ve smyslu těchto úprav.

Námitka č.4

Výrok:

Námitce se vyhovuje částečně.

Odůvodnění:

V rámci podání je požadováno vypuštění plánované komunikace mezi Technologickým parkem (ul. Purkyňovou a ulicí Hudcovou, ústící naproti ZŠ (záměr Me/1).

Pro dokladování transparentnosti procesu vyhodnocení podání je uvedeno také mezitímní vyhodnocení z r. 2020:

Požadavku nebylo v roce 2020 vyhověno, protože: „ÚPmB vymezuje doplnění komunikaci sběrného významu Me/1 z ul. Purkyňova do ul. Hudcova, která je nezbytná pro rozvoj lokality Technologický park Me-1. Společně s další komunikační sítí v navazujícím území doplňuje dopravní skelet pro odvedení dopravy z této části území.“

Konečné vyhodnocení podání se vztahuje k výslednému řešení Návrhu nového ÚPmB:

Návrh Územního plánu města Brna pro opakované veřejné projednání (06/2021) byl upraven. Záměr Me/1 byl přetrasován do souběžné polohy s ulicí Hradeckou. Do ulice Hudcovy naproti ZŠ tedy není připojen.

Tímto je požadavek zohledněn.

Pro úplnost doplňujeme, že ačkoli byla sběrná komunikace Me/1 vypuštěna, zůstává navržena místní komunikace v rámci plochy veřejného prostranství.

Věcná podstata způsobů vypořádání předmětného podání zůstává nadále relevantní, přestože návrh nového územního plánu města Brna prošel přepracováním s ohledem na Pokyny ZMB z roku 2022 a byl uveden do jednotného standardu ÚPD dle stavebního zákona a jeho prováděcích předpisů. Výše uvedené texty je tedy nutno chápat také ve smyslu těchto úprav.

Námitka č.5

Výrok:

Námitce se nevyhovuje.

Odůvodnění:

Návrh ÚPmB (6/2020) vymezil O-6 jako územní rezervu k prověření možnosti napojení lokality bydlení vymezené v územní rezervě B-6 na komunikační síť ve směru Medládky (Technologický park) - Hudcova - Řečkovice - Ivanovice tak, aby byl přiměřeně doplněn

chybějící dopravní skelet, přičemž je možné aktivovat územní rezervu pouze v případě, že bude na úrovni ZÚR JMK rozhodnuto o trasování D43 na území města Brna.

Nicméně na základě rozhodnutí Rady města Brna (RMB), které přijala na schůzi RMB č.R8/127 zahájené dne 20.1.2021 s pokračováním dne 25.1.2021, uplatnil určený zastupitel, radní pro územní plánování RNDr. Filip Chvátal, PhD. u pořizovatele připravovaného Územního plánu města Brna – Odboru územního plánování a rozvoje MMB, ve smyslu § 53 odst. (1) zákona č. 183/2006 sb., o územním plánování a stavebním řádu, ve znění pozdějších předpisů, podnět, aby vyhodnocení výsledků projednání dokončil v souladu s doporučením RMB. RMB doporučila řešení u problematických oblastí rozvoje města stěžejního charakteru. u předmětné územní rezervy O-6 následujícím způsobem:

„Vzhledem k tomu, že došlo na úrovni ZÚR JMK k rozhodnutí o umístění koridoru komunikace R-43 (S43) na území města Brna, je možné učinit rozhodnutí a aktivovat územní rezervy tj. územní rezervy převést zpět do zastavitelných ploch dle projednané a vybrané varianty Konceptu ÚPmB či dílčích úprav. Aktivaci územních rezerv převedením do zastavitelných ploch však nelze v úpravě Návrhu ÚPmB před opakovaným veřejným projednáním doporučit, ale až po první aktualizaci nového ÚPmB v rámci Zprávy o uplatňování ÚPmB, případně samostatnou změnou nového ÚPmB. V Návrhu ÚPmB by tak byly územní rezervy ponechány vyjma těch, kde je na základě výsledků projednání doporučeno jejich vypuštění.

Vzhledem k nesouhlasu s původním vedením územní rezervy O-5 a výše uvedenému doporučení RMB na vypuštění koridoru územní rezervy O-6 a O-5 centrem Medlánek byla následně naznačena možnost změny jejího trasování. Jejich úpravu však nebylo možné z časových důvodů prověřit v potřebné podrobnosti a s podrobnějším vyhodnocením dopadů a vlivů na území.

Aby bylo možné podrobněji prověřit toto území jednak z hlediska koncepce dopravy (Odboru dopravy MMB) a z hlediska územních dopadů (Odboru územního plánování a rozvoje MMB), bylo z pozice pořizovatele rozhodnuto o potřebě jejího dalšího vymezení.

Z tohoto důvodu bude územní rezerva O-6 v Návrhu ponechána beze změny a územní rezerva O-5 bude upravena do koridoru v návaznosti od územní rezervy O-6 po propojení se záměrem R/1.

Závěrem uvádíme, že vzhledem k tomu, že se jedná pouze o územní rezervy, tak aktuálně nedochází k žádné změně ÚPmB v souvislosti s těmito dopravními koridory. Po zpracování podrobnějších prověřovacích studiích budou vyhodnoceny dopady do území a až následně na základě doporučení bude rozhodnuto o těchto územních rezervách a případném konkrétním vedení tohoto komunikačního propojení.

Věcná podstata způsobů vypořádání předmětného podání zůstává nadále relevantní, přestože návrh nového územního plánu města Brna prošel přepracováním s ohledem na Pokyny ZMB z roku 2022 a byl uveden do jednotného standardu ÚPD dle stavebního zákona a jeho prováděcích předpisů. Výše uvedené texty je tedy nutno chápat také ve smyslu těchto úprav.

Námítka č.6

Výrok:

Námítce se vyhovuje částečně.

Odůvodnění:

Návrh ÚPmB (6/2020) vymezil O-5 centrem Medlánek jako územní rezervu k prověření možnosti napojení lokality bydlení vymezené v územní rezervě B-6 na komunikační síť ve směru Medlánský park (Technologický park) - Hudcova - Řečkovice - Ivanovice tak, aby byl přiměřeně doplněn chybějící dopravní skelet.

Dále viz odůvodnění námítky č.5

Věcná podstata způsobů vypořádání předmětného podání zůstává nadále relevantní, přestože návrh nového územního plánu města Brna prošel přepracováním s ohledem na Pokyny ZMB z roku 2022 a byl uveden do jednotného standardu ÚPD dle stavebního zákona a jeho prováděcích předpisů. Výše uvedené texty je tedy nutno chápat také ve smyslu těchto úprav.

Námítka č.7

Výrok:

Námítce se vyhovuje.

Odůvodnění:

V rámci podání je požadováno zrušení dopravního propojení mezi ulicemi V Újezdech a K Babě v rozvojové ploše Me-3.

Původní vyhodnocení z r. 2020:

„Komunikace v ulici V Újezdech je vymezena plochou dopravní infrastruktury D, komunikace v ulici K Babě je vyznačeno plochou veřejného prostranství. Rozvojová lokalita Me-3 není s ulicí V Újezdech přímo propojena. Přímé propojení je možné v rámci obecných podmínek využití území, ovšem vzhledem k realizované zástavbě je obtížně realizovatelné a nevhodné. V rámci prostupnosti území je vhodné do karty lokality doplnit podmínku propojení pouze pro pěší a cyklisty.“

Pro dokladování transparentnosti procesu vyhodnocení podání a pro úplnost uvádíme, že v předmětném území došlo ke změně. Ve výsledném řešení Návrhu nového ÚPmB byla poloha záměru R/1 upravena a na k.ú. Medlánky již není vymezen. Komunikace v ulici V Újezdech již není vymezena plochou dopravní infrastruktury D, ale plochou veřejných prostranství. V kartě rozvojové lokality Me-3 je doplněna podmínka zajištění prostupu územím pro pěší a cyklisty.

Tato změna však nemá vliv na podstatu původního vyhodnocení podání.

Věcná podstata způsobů vypořádání předmětného podání zůstává nadále relevantní, přestože návrh nového územního plánu města Brna prošel přepracováním s ohledem na Pokyny ZMB z roku 2022 a byl uveden do jednotného standardu ÚPD dle stavebního zákona a jeho prováděcích předpisů. Výše uvedené texty je tedy nutno chápat také ve smyslu těchto úprav.

Námítka č.8

Výrok:

Námítce se vyhovuje částečně.

Odůvodnění:

Podatel požaduje změnit plánovanou výstavbu na polích mezi Medládkami, Řečkovice a Ivanovicemi (rozvojové lokality R-3 a Me-4) výhradně na méně intenzivní nízkopodlažní zástavbu, případně požaduje významné rozšíření ploch zeleně.

Rozvojová lokalita Me-4 bude na základě doporučení samosprávy města k vypořádání námitek a připomínek doručených k projednanému Návrhu nového ÚP upravena následovně: Návrhové stavební plochy bydlení (B) a smíšená obytná (C) budou vymezeny jako plocha zemědělská (A). Zůstane tak zachováno stávající funkční využití dle platného ÚPmB – pro zemědělský půdní fond. Původně vymezená plocha městské zeleně pro nový park nebude vymezena. Rozvojová lokalita Me-4 bude zredukována a zůstane pouze jižní část s návrhovými plochami pro veřejnou vybavenost (V).

Rozvojová lokalita R-3 měla původně zůstat bez úprav. Věcný obsah námítky k rozvojové lokalitě R-3 byl však uplatněn opakovaně při 1. opakovaném veřejném projednání. Podnět na změnu regulativu u předmětné plochy B/k3 na B/r2 podala mimo jiné MČ Brno-Řečkovice a Mokrý Hora. Určený zastupitel RNDr. Filip Chvátal, PhD. dle § 53 odst. (1) stavebního zákona uplatnil v procesu vyhodnocování výsledků projednání dopisem č.j. MMB/0477610/2021 ze dne 13.9.2021 na základě doporučení RMB R8/168 konané dne 1.9.2021 podnět na zohlednění místních zájmů MČ Brno-Řečkovice a Mokrý Hora a to u plochy bydlení v lokalitě Díly (mezi areálem kasáren a zástavbou v ul. Žilkova) snížit výšku zástavby na 2; tj. na místo uvedené B/k3 změnit regulativ na B/r2. Městské části jsou dle Statutu města Brna oprávněny uplatňovat právo na místní samosprávu ve specifickém režimu prostřednictvím vyjádření k projednávaným územně plánovacím dokumentacím.

Na základě výsledků projednání byly místní zájmy městské části Brno-Řečkovice zohledněny a Návrh pro druhé veřejné opakované projednání bude upraven (u předmětné plochy dojde

ke změně regulativu z B/k3 na B/r2 a k vymezení plochy smíšené obytné C/k3 podél budoucí městské třídy). Touto úpravou je částečně reagováno také na požadavek podatele.

V rámci předmětné lokality je v aktuálním návrhu ÚPmB samostatně vymezena jedna plocha městské zeleně a o dalších se neuvažuje. Platí však to, že u ploch bydlení i ploch smíšených obytných je dle regulativu povinnost dodržet minimální plochu zeleně v rozsahu 30 % pro disponibilní pozemky stavebního záměru. Zeleň tedy musí být, jak požaduje podatel, výraznou součástí ploch C.

Věcná podstata způsobů vypořádání předmětného podání zůstává nadále relevantní, přestože návrh nového územního plánu města Brna prošel přepracováním s ohledem na Pokyny ZMB z roku 2022 a byl uveden do jednotného standardu ÚPD dle stavebního zákona a jeho prováděcích předpisů. Výše uvedené texty je tedy nutno chápat také ve smyslu těchto úprav.

Námítka č.9

Výrok:

Námítce se vyhovuje.

Odůvodnění:

Plochy pro veřejnou vybavenost v rozvojové lokalitě Me-4 jsou určeny pro výstavbu MŠ. V dotčeném území se vyskytují převážně plochy bydlení. Rozvojová lokalita proto řeší doplnění ploch veřejné vybavenosti na severním okraji MČ Medlánky, které navážou na přírodně rekreační území kolem Medláneckého rybníka. MČ Medlánky dlouhodobě postrádá novou mateřskou školu, část plochy pro veřejnou vybavenost je proto vhodné využít právě tímto účelem. Z toho důvodu je vhodné ponechat pro ni vymezené plochy.

Věcná podstata způsobů vypořádání předmětného podání se mění, a to i ve vazbě na skutečnost, že návrh nového územního plánu města Brna prošel přepracováním s ohledem na Pokyny ZMB z roku 2022 a byl uveden do jednotného standardu ÚPD dle stavebního zákona a jeho prováděcích předpisů, tj. výše uvedené texty je nutno chápat ve smyslu těchto úprav.

Vyhodnocení se mění takto:

V daném území došlo na základě nového požadavku místní samosprávy městské části Brno-Medlánky k úpravě návrhu spočívající v úpravě rozsahu vymezené rozvojové lokality Me-4. Rozvojová lokalita byla redukována a mezi poldrem a veřejným prostranstvím – pokračování ul. Nadační byla ponechána plocha zeleně; z tohoto důvodu je možné námítce vyhovět.

Námítka č.10

Výrok:

Námítce se nevyhovuje.

Odůvodnění:

Požadujete pro rozvojovou lokalitu Me-4 podmínku prověření územní studií. Jako důvod uvádíte především prostup do sousedících rekreačních a sportovních oblastí.

Podmínka tohoto prostupu je uvedena v kartě lokalit, nemůže být tedy opomenuta. Územní studie se předepisuje zpravidla ve větších rozvojových plochách pro řešení vybraných problémů, případně pro variantní řešení. Na své náklady může územní studii zpracovat také ten, který změnu v území inicioval a realizuje ji. Plocha této lokality je však pro zadání samostatné územní studie příliš malá a okruh problémů příliš omezený na to, aby se nová výstavba ÚS podmiňovala.

Rozsah rozvojové lokality Me-4 byl oproti původnímu návrhu podstatně zmenšen.

Věcná podstata způsobů vypořádání předmětného podání zůstává nadále relevantní, přestože návrh nového územního plánu města Brna prošel přepracováním s ohledem na Pokyny ZMB z roku 2022 a byl uveden do jednotného standardu ÚPD dle stavebního zákona a jeho prováděcích předpisů. Výše uvedené texty je tedy nutno chápat také ve smyslu těchto úprav.

Námitka č.11

Výrok:

Námitce se nevyhovuje.

Odůvodnění:

Pro lokalitu R-8 požadujete zásadní snížení intenzity využití území. Uprostřed stabilizovaných ploch pro bydlení se nachází zahrádkářská kolonie, nevyužívané objekty a výšková stavba bývalé Geofyziky.

Návrh nového ÚP počítá s využitím zahrádek pro plochu veřejné městské zeleně, která může plnit i funkci veřejného prostranství. Zbytek ploch je určený pro bydlení nebo jako plocha smíšená obytná s volnou zástavbou s výškovou úrovní v/3 (6-16 m). Toto je nejnižší možná výšková úroveň vhodná pro městskou zástavbu, obytná sídliště a areály. Nižší zástavba s nižší intenzitou osídlení 1 nebo 2 je vhodná pro rezidenční nízkopodlažní zástavbu, tedy samostatné nebo řadové rodinné domy. Nově navrhovaná zástavba bude navazovat svým charakterem spíše na zástavbu mezi ulicemi Podpěrova a Jabloňová také s výškovou úrovní v3. Větší výšková úroveň v/5 je navržena pouze pro stávající výškovou budovu Geofyziky. Snižování výškové úrovně zástavby pod úroveň 3 a s tím snižování intenzity využití území není možné. Výšková úroveň 3 je pro volnou bytovou zástavbu nejnižší možná, nižší zástavba rodinnými domy (rezidenční zástavba) v lokalitě není vhodná.

Věcná podstata způsobů vypořádání předmětného podání zůstává nadále relevantní, přestože návrh nového územního plánu města Brna prošel přepracováním s ohledem na Pokyny ZMB z roku 2022 a byl uveden do jednotného standardu ÚPD dle stavebního zákona a jeho prováděcích předpisů. Výše uvedené texty je tedy nutno chápat také ve smyslu těchto úprav.

Námitka č.12

Výrok:

Námitce se nevyhovuje.

Odůvodnění:

V rámci námitky je požadavek na vymezení propojení ulice Renčovy a Terezy Novákové formou veřejně prospěšných staveb.

Ve výkresu 2.2 Souhrnný výkres dopravy a 3.0 Veřejně prospěšných staveb jsou vymezeny plochou dopravní infrastruktury D prvky systému komunikací, tvořící základní komunikační systém města Brna (komunikace sběrné, nadsběrné, rychlostní a dálnice).

Komunikace, které jsou vymezeny plochou veřejných prostranství jsou součástí místní sítě a zajišťují doplňkové propojení v rámci městské části. Tímto způsobem je vyznačeno i propojení Renčova – Terezy Novákové.

Z hlediska nastavených principů vyznačení prvků (viz výše) nelze požadavku na doplnění vymezení propojení Renčova – Terezy Novákové ve výkresu 2.2 a 3.0 vyhovět, protože se jedná především o síť obslužných komunikací vymezených plochou veřejných prostranství.

Věcná podstata způsobů vypořádání předmětného podání zůstává nadále relevantní, přestože návrh nového územního plánu města Brna prošel přepracováním s ohledem na Pokyny ZMB z roku 2022 a byl uveden do jednotného standardu ÚPD dle stavebního zákona a jeho prováděcích předpisů. Výše uvedené texty je tedy nutno chápat také ve smyslu těchto úprav.

Námitka č.13

Výrok:

Námitce se vyhovuje.

Odůvodnění:

Předmětem námitky je požadavek na vypuštění územních rezerv pro bydlení B-6 a B-7.

Předmětné území Medlánek má být dle dohody o vypořádání stanoviska Ministerstva životního prostředí (MŽP ČR) ke Konceptu ÚPmB ze dne 22.6.2017 z hlediska záboru ZPF řešeno dle varianty II. Konceptu ÚPmB s požadavkem na převedení rozvojové lokality Me-7 v rozsahu var. I Konceptu ÚPmB do územní rezervy pro bydlení (v Návrhu ÚPmB územní rezerva B-6)

a dle podnětu samosprávy rozvojem lokalitu Me-8 východně od komunikačního propojení řešit v rozsahu dle var. III (v Návrhu ÚPmB rozvojová lokalita Me-4) a západně od komunikačního propojení zařadit do územní rezervy pro bydlení v rozsahu dle var. II. (v Návrhu ÚPmB část územní rezervy B-7). V bezprostředním okolí měla být navazující rozvojová lokalita v MČ Brno-Řečkovice a Mokrá hora R-3 řešena obdobným způsobem - východně od komunikačního propojení rozvoj území dle var. III Konceptu ÚPmB (v Návrhu ÚPmB rozvojová lokalita R-3), západně od komunikace územní rezerva pro bydlení v rozsahu dle var. II. (v Návrhu ÚPmB část územní rezervy B-7). Tato dohodnutá řešení jsou součástí Pokynů pro vypracování Návrhu ÚPmB, které schválilo Zastupitelstvo města Brna usnesením č. ZM7/3871 na zasedání konaném dne 19. 6. 2018 (dále jen "Pokyny"). Návrhem ÚPmB jsou tak v daném území zcela naplněny Pokyny pro vypracování Návrhu ÚPmB a dotčený orgán MŽP ČR v této fázi pořizované dokumentace plně souhlasí s předloženým řešením Návrhu ÚPmB z hlediska záboru ZPF v k.ú. Medlánky, a proto není důvodné předmětné řešení měnit.

Uvádíme také, že územní rozvoj v ose Medlánky – Řečkovice – Ivanovice vyplývá ze Zadání, které je tímto způsobem konzistentně naplňováno. Tento rozvoj souvisí s trasováním D43 a předmětné územní rezervy bude možné aktivovat (převést do návrhu) pouze v případě, že bude na úrovni ZÚR JMK rozhodnuto o výsledné variantě řešení D43 na území města. Při návrhu řešení pak musí být zohledněny a zapracovány i případné další dopady a souvislosti, které nyní nelze dopředu předjímat.

Ovšem je nutné uvést, že v k.ú. Medlánky téměř nedochází v Návrhu ÚPmB k vymezení nových zastavitelných (návrhových) ploch oproti platnému ÚPmB, vyjma zastavitelných ploch na východní straně prodloužené ulice V Újezdech.

Nicméně na základě rozhodnutí Rady města Brna (RMB), které přijala na schůzi RMB č. R8/127 zahájené dne 20.1.2021 s pokračováním dne 25.1.2021, uplatnil určený zastupitel, radní pro územní plánování RNDr. Filip Chvátal, PhD. u pořizovatele připravovaného Územního plánu města Brna – Odboru územního plánování a rozvoje MMB, ve smyslu § 53 odst. (1) zákona č. 183/2006 sb., o územním plánování a stavebním řádu, ve znění pozdějších předpisů, podnět, aby vyhodnocení výsledků projednání dokončil v souladu s doporučením RMB. RMB doporučila řešení u problematických oblastí rozvoje města stěžejního charakteru. u předmětné územní rezervy B-6 a B-7 následujícím způsobem:

„Vzhledem k tomu, že došlo na úrovni ZÚR JMK k rozhodnutí o umístění koridoru komunikace R-43 na území města Brna, je možné učinit rozhodnutí a aktivovat územní rezervy tj. územní rezervy převést zpět do zastavitelných ploch dle projednané a vybrané varianty Konceptu ÚPmB či dílčích úprav. Aktivaci územních rezerv převedením do zastavitelných ploch však nelze v úpravě Návrhu ÚPmB před opakovaným veřejným projednáním doporučit, ale až po první aktualizaci nového ÚPmB v rámci Zprávy o uplatňování ÚPmB, případně samostatnou změnou nového ÚPmB. V Návrhu ÚPmB by tak byly územní rezervy ponechány vyjma těch, kde je na základě výsledků projednání doporučeno jejich vypuštění.

Na základě výše uvedeného pořizovatel dává pokyn územní rezervu B-6 a B-7 z návrhu ÚPmB vypustit v souladu s podnětem určeného zastupitele.

Věcná podstata způsobů vypořádání předmětného podání zůstává nadále relevantní, přestože návrh nového územního plánu města Brna prošel přepracováním s ohledem na Pokyny ZMB z roku 2022 a byl uveden do jednotného standardu ÚPD dle stavebního zákona a jeho prováděcích předpisů. Výše uvedené texty je tedy nutno chápat také ve smyslu těchto úprav.

Námítka č.14

Výrok:

Námítce se nevyhovuje.

Odůvodnění:

Vymezení územního systému ekologické stability (ÚSES) je v Návrhu ÚPmB v souladu s odborným oborovým dokumentem – plánem ÚSES, který je nezbytným podkladem pro vymezení ÚSES v ÚPD. Dle plánu ÚSES jsou v předmětné lokalitě vymezeny interakční prvky, které nahrazují lokální biokoridor ve dně údolí Medláneckého potoka nad Medláňkami vymezený v platném ÚPmB. K hlavním důvodům nahrazení předmětného biokoridoru

interakčními prvky patří jeho nízký biogeografický význam bez možnosti začlenění do ucelené hydrofilní větve místního ÚSES s vymezením funkčně odpovídajících biocenter.

Pro informaci uvádíme, že interakční prvek je obecně doplňkovou skladebnou částí lokálního ÚSES, která posiluje interakci ekologicky stabilnějších a méně stabilních ekosystémů, a tím ty méně stabilní pomáhá stabilizovat. Konkrétně zprostředkovává příznivé působení lokálních (místních) biocenter a biokoridorů na okolní, ekologicky méně stabilní krajinu. Skutečnost, že jde o doplňkové skladebné části místního ÚSES, znamená, že představují doplněk k vymezení biocenter a biokoridorů a není až tak podstatná jejich funkce pro ochranu přirozeného genofondu. Vymezování interakčních prvků není na rozdíl od biocenter a biokoridorů nikterak vázáno na biogeografické členění krajiny, a naopak daleko více vychází z aktuálního stavu krajiny. Návrh soustavy interakčních prvků má v zásadě doporučující charakter a nemá zákonnou podporu.

Ve vztahu k územnímu plánu jsou interakční prvky obecně "podměrečnou" kategorií, tj. takovou kategorií prvků, jejichž vymezení je pod rozlišovací možností územního plánu a povinnost jeho vymezení ani nevyplývá z právních předpisů. Nicméně o existenci interakčních prvků či o existenci jejich návrhu by měl mít zpracovatel územně plánovací dokumentace povědomí, aby svým řešením zbytečně funkční prvky nelikvidoval a u dosud neexistujících či nedostatečně funkčních neznemožnil provedení navržených opatření.

Na základě uvedeného je zřejmý důvod, pro který v dané lokalitě není v Návrhu ÚPmB vymezena a ani není vhodné vymezovat skladebnou část ÚSES – lokální biokoridor. Nicméně zpracovatel svým návrhem – vymezením příslušných ploch návrhové zeleně v předmětné lokalitě zajistil další existenci a funkčnost daných interakčních prvků.

V případě pozemku p.č. 1818 k.ú. Medlánky uvádíme, že by se jeho vymezením jako samostatné plochy krajinné zeleně vytvořila podměrečná plocha, která nemá zákonné ani koncepční opodstatnění, protože předmětné krajinné prvky s ekologicko-stabilizační a také estetickou funkcí v podobě aleje jsou přirozenou součástí mimoprodukčních funkcí zemědělské plochy (viz Odůvodnění Návrhu ÚPmB). Pro informaci ještě uvádíme, že na základě požadavku a dohody s dotčeným orgánem Odborem životního prostředí Magistrátu města Brna, bude do závazné textové části doplněna regulace zajišťující větší a zřejmější ochranu výše uvedených krajinných prvků. V souvislosti s plánovanou budoucí urbanizací území není vymezení ploch krajinné zeleně žádoucí; vymezení těchto ploch má význam ve volné krajině.

Věcná podstata způsobů vypořádání předmětného podání zůstává nadále relevantní, přestože návrh nového územního plánu města Brna prošel přepracováním s ohledem na Pokyny ZMB z roku 2022 a byl uveden do jednotného standardu ÚPD dle stavebního zákona a jeho prováděcích předpisů. Výše uvedené texty je tedy nutno chápat také ve smyslu těchto úprav.

Námítka č.15

Výrok:

Námítce se nevyhovuje.

Odůvodnění:

Objekty a plochy pro plnění funkce veřejné vybavenosti a sportu mohou být připuštěny i v plochách pro bydlení B nebo smíšených obytných C.

Sběrná střediska odpadů nejsou vzhledem ke svému charakteru a rozloze v územním plánu vymezena. Umístění sběrných středisek odpadů statutárního města Brna je přípustné v plochách bydlení, smíšených obytných, komerční vybavenosti, nákupních a zábavních center a zvláštních areálů, výroby a skladování, lehké výroby, podmíněně přípustné v plochách technické infrastruktury, dopravní infrastruktury a na veřejném prostranství, pokud toto umístění nenaruší jejich funkci.

Námítce je vyhověno jiným způsobem.

Věcná podstata způsobů vypořádání předmětného podání zůstává nadále relevantní, přestože návrh nového územního plánu města Brna prošel přepracováním s ohledem na Pokyny ZMB

z roku 2022 a byl uveden do jednotného standardu ÚPD dle stavebního zákona a jeho prováděcích předpisů. Výše uvedené texty je tedy nutno chápat také ve smyslu těchto úprav.

Námítka č.16

Výrok:

Námítce se vyhovuje.

Odůvodnění:

Skutečný způsob využití předmětného pozemku, tj. pobytová louka s ekologickou, komunikační a rekreační funkcí je realizovatelný a přípustný i v rámci plochy zemědělské, a to zejména z důvodu, že plní mimoprodukční funkce zemědělské plochy. Dané využití je také v souladu s § 18 odst. (5) stavebního zákona, jehož záměry Návrh ÚPmB z důvodu veřejného zájmu nevylučuje.

Nicméně vzhledem k tomu, že je předmětný pozemek ve vlastnictví Statutárního města Brna, jeho grafická čitelnost je v měřítku zpracování nového ÚPmB, skutečné využití nejlépe reflektuje právě plocha krajinné zeleně a pozemek nebude tvořit nesmyslnou enklávu v daném území, protože plynule navazuje na okolní plochy krajinné zeleně, jeví se důvodné změnit pozemek na plochu krajinné zeleně "K".

Věcná podstata způsobů vypořádání předmětného podání zůstává nadále relevantní, přestože návrh nového územního plánu města Brna prošel přepracováním s ohledem na Pokyny ZMB z roku 2022 a byl uveden do jednotného standardu ÚPD dle stavebního zákona a jeho prováděcích předpisů. Výše uvedené texty je tedy nutno chápat také ve smyslu těchto úprav.

Námítka č.17

Výrok:

Námítce se nevyhovuje.

Odůvodnění:

Předmětem námítky je požadavek na zachování stávajícího prostupu územím mezi ul. Turistickou a Vycházkovou a z toho důvodu pozemky parc.č. 1033/1 a 1033/12, k.ú. Medlánky definovat jako zeleň Z, tj. neměnit na plochu zahrádek I. Námítce nelze zcela vyhovět, neboť se jedná o pozemky v soukromém vlastnictví, kdy jeho vlastníci požadují jiné funkční využití, kterému nelze v současné době vyhovět. To však nevylučuje i v plochách zahrádek zachovat stávajícího prostup územím, pokud bude na tomto řešení s vlastníkem pozemků nalezena shoda. Pro informaci závěrem uvádíme fakt, že dle obecných podmínek závazné části „Návrhu ÚPmB (2020)“: „Záměry na změny v území musí zachovávat a posilovat prostupnost v území; ve stabilizovaných plochách musí být zachovány pěší trasy zajišťující průchodnost území a přístup k jednotlivým pozemkům. V plochách změn musí být navrhována řešení, která zajistí prostupnost v území, zejména návaznost na zastavěné území či zastavitelné plochy nebo pěší průchodnost do krajiny.“, a dále „Stavby a zařízení dopravní a technické infrastruktury lze umístit ve všech typech ploch s rozdílným způsobem využití. V případě ploch zástavby lze stavby a zařízení dopravní infrastruktury umístit, pokud záměr není zjevně nepřiměřený vůči návazným či dotčeným plochám. V případě volných ploch lze stavby a zařízení dopravní a technické infrastruktury umístit za podmínky minimalizace jejich plošného a prostorového střetu s příslušnou plochou a minimalizace negativního vlivu na funkčnost plochy vyplývající z hlavního využití, pokud není v podmínkách využití typů ploch stanoveno jinak.“, a také „Veřejná prostranství lze umístit ve všech typech ploch s rozdílným způsobem využití.“

Na základě uvedeného je zřejmé, že není nutná požadovaná změna funkčního využití pro zajištění prostupu, která by jako taková měla být zajištěna regulacemi území danými v textové části Návrhu ÚPmB (2020).

Věcná podstata způsobů vypořádání předmětného podání zůstává nadále relevantní, přestože návrh nového územního plánu města Brna prošel přepracováním s ohledem na Pokyny ZMB z roku 2022 a byl uveden do jednotného standardu ÚPD dle stavebního zákona a jeho prováděcích předpisů. Výše uvedené texty je tedy nutno chápat také ve smyslu těchto úprav.

Námítka č.18

Výrok:

Námítce se vyhovuje.

Odůvodnění:

Skutečný stav (stromová kaple sloužící jako místo spočinutí a rozjímání na procházkách, k venkovním bohoslužbám, k oddávání snoubenců v přírodě nebo třeba pro pořádání koncertů a určené pro širokou veřejnost), a předpokládaný způsob využití předmětného pozemku (vzpomínkový háj s možností pohřbívání ke kořenům) neodpovídá funkčnímu využití navrženému v Návrhu ÚPmB pro plochy zahrádek "I". Vzhledem k tomu, že se část výše uvedených aktivit v daném místě realizuje již nyní, nepředpokládá se konfliktní působení na okolní plochy. Dále uvádíme, že se jedná o pozemky ve vlastnictví města Brna a jde o záměr městské části podporovaný městem. Na základě uvedeného je vhodné vymezit předmětný pozemek p.č. 1353 v k.ú. Medlánky na plochu, která nejlépe reflektuje reálný i budoucí způsob využití a to na plochu veřejné vybavenosti „V/x/h (Ize považovat za plochu v krajině bez nutnosti navázání této plochy na plochu veřejného prostranství).

Věcná podstata způsobů vypořádání předmětného podání zůstává nadále relevantní, přestože návrh nového územního plánu města Brna prošel přepracováním s ohledem na Pokyny ZMB z roku 2022 a byl uveden do jednotného standardu ÚPD dle stavebního zákona a jeho prováděcích předpisů. Výše uvedené texty je tedy nutno chápat také ve smyslu těchto úprav.

Námítka č.19

Výrok:

Námítce se vyhovuje částečně.

Odůvodnění:

V dané věci uplatnila připomínku MČ Brno-Medlánky, pořizovatel požadavku vyhověl takto: Pozemek parc. č. 1000/11 k. ú. Medlánky je dle platného ÚPmB sice součástí plochy vodohospodářské, dle stavu v území je také spolu s pozemkem parc. č.1012/12 zahrnut do společného oplocení u RD Rysova 2b, s přístupem z ulice Rysova. Jejich vymezení jako součást stabilizované plochy B/r2 je žádoucí.

Oproti tomu pozemek parc. č. 994/1 a s ním i pozemky parc. č. .994/2, 994/3, 984/5, 1012/11 a 1012/20 k. ú. Medlánky jsou dle platného ÚPmB součástí plochy vodohospodářské, dle stavu v území jsou přístupné pouze cestou kolem rybníka a nesouvisejí s nemovitostí určenou pro bydlení. Není proto důvod je nyní v novém ÚP zahrnovat do stabilizované plochy bydlení, využití pozemků takovému funkčnímu využití neodpovídá. V tomto rozsahu se tímto námítce částečně vyhovuje.

Věcná podstata způsobů vypořádání předmětného podání zůstává nadále relevantní, přestože návrh nového územního plánu města Brna prošel přepracováním s ohledem na Pokyny ZMB z roku 2022 a byl uveden do jednotného standardu ÚPD dle stavebního zákona a jeho prováděcích předpisů. Výše uvedené texty je tedy nutno chápat také ve smyslu těchto úprav.

Námítka č.20

Výrok:

Námítce se vyhovuje.

Odůvodnění:

V dané věci uplatnila připomínku MČ Brno-Medlánky, pořizovatel požadavku vyhověl takto: Na částech pozemků v majetku smB parc. č. 985/1 a 985/19 k. ú. Medlánky při ulici Rysova je v ÚP vymezena plocha ke stavebnímu využití pro bydlení, stejně tak je na části pozemků návrhová plocha městské zeleně. Pořizovatel preferuje ponechat možnost stavebního využití, tj. nevymezovat zde pouze plochu zeleně. Ta je vyjádřena na částech pozemků v rozsahu návrhové plochy Z. Byť je MČ preferované stavební využití pro domov pro seniory přípustné i v ploše bydlení, garancí takového cílového využití je právě plocha veřejné vybavenosti V. S

ohledem na vlastnictví pozemků smB je také vhodné plochu pro veřejný účel jednoznačně v novém ÚP vymezit odpovídající funkcí, tj. plochou V.

Věcná podstata způsobů vypořádání předmětného podání zůstává nadále relevantní, přestože návrh nového územního plánu města Brna prošel přepracováním s ohledem na Pokyny ZMB z roku 2022 a byl uveden do jednotného standardu ÚPD dle stavebního zákona a jeho prováděcích předpisů. Výše uvedené texty je tedy nutno chápat také ve smyslu těchto úprav.

Námitka č.21

Výrok:

Námitce se vyhovuje.

Odůvodnění:

V dané věci uplatnila připomínku MČ Brno-Medlánky, pořizovatel požadavku vyhověl takto: Požadované vymezení samostatné plochy V na částech pozemků parc. č. 985/1, 985/2 a 985/21 v jižním konci ulice Rysova, při kruhovém objezdu není s ohledem na metodiku zpracování nového ÚP vhodné: jednalo by se o podměrečnou plochu, kterou je problematické v novém ÚP samostatně vymezit za současného zachování čitelnosti hlavního výkresu - rozsah plochy a zápis kódu stavební plochy. Záměr nového objektu radnice MČ lze realizovat i v rámci plochy bydlení. Přesto pořizovatel s přihlédnutím k místním zájmům městské části dává pokyn zpracovatelům, aby požadavek MČ na plochu V prověřil.

Zpracovatel se na základě pokynu pořizovatele problematikou vymezení samostatné funkční plochy zabýval a –z pozice odborného garanta správnosti řešení– v upraveném návrhu ÚP nakonec vymezil rozsah plochy V/v2 tak, aby byla plocha vymezena přehledným způsobem. Ve výsledku je námitce vyhověno.

Věcná podstata způsobů vypořádání předmětného podání zůstává nadále relevantní, přestože návrh nového územního plánu města Brna prošel přepracováním s ohledem na Pokyny ZMB z roku 2022 a byl uveden do jednotného standardu ÚPD dle stavebního zákona a jeho prováděcích předpisů. Výše uvedené texty je tedy nutno chápat také ve smyslu těchto úprav.

Námitka č.22

Výrok:

Námitce se nevyhovuje.

Odůvodnění:

V dané věci uplatnila připomínku MČ Brno-Medlánky, pořizovatel odůvodnil takto:

Území mezi bytovými domy jabloňová 22-28 a ulicí Kuřimskou, které je využíváno jako volné prostranství - zeleň má výměru pod limit 0,2 ha pro samostatné funkční vymezení; plocha zeleně v platném ÚPmB dnes zahrnuje větší území, i to, které je již stavebně využito. Po zpřesnění využití dle skutečného stavu není samostatné vymezení plochy městské zeleně Z v návrhu nového ÚP účelné, území bude nadále užíváno jako volné prostranství v rámci stabilizované plochy bydlení.

Věcná podstata způsobů vypořádání předmětného podání zůstává nadále relevantní, přestože návrh nového územního plánu města Brna prošel přepracováním s ohledem na Pokyny ZMB z roku 2022 a byl uveden do jednotného standardu ÚPD dle stavebního zákona a jeho prováděcích předpisů. Výše uvedené texty je tedy nutno chápat také ve smyslu těchto úprav.

Námitka č.23

Výrok:

Námitce se vyhovuje částečně.

Odůvodnění:

V dané věci uplatnila připomínku MČ Brno-Medlánky, pořizovatel požadavek zohlednil takto: Oproti platnému ÚPmB a řešení obsaženému v Konceptu ÚP není v Návrhu ÚP zástavba RD v ulici Za Parkem a Hujíčková zahrnuta do návrhové plochy, ale je již stabilizována. Proto je

žadoucí stabilizovanou plochu bydlení vymezit dle skutečného stavu v území a městské pozemky 855, 856 a jižní část pozemku 711/1 (s cestou ve stopě ulice Hujíčkova) vše k. ú. Medlánky vymezit jako stabilizovanou plochu zeleně - sloučit s plochou zeleně zámeckého parku. Návrh ÚP totiž vymezení jižní stopy ulice Hujíčkova jako plochy veřejného prostranství dle Konceptu ÚP nepřebírá.

Je žádoucí zachovat na městském pozemku parc. č. 710/1 k. ú. Medlánky návrhovou plochu městské zeleně, lze připustit oproti projednanému Konceptu ÚP (i platnému ÚPmB) redukcí jejího rozsahu do podoby dle návrhu nového ÚP. Plocha zeleně je v daném místě podstatná pro kvalitní propojení od stávajícího zámeckého parku k budoucí tramvajové smyčce do dalšího území v lokalitě Me-1. Návrhová plocha Z byla pro tento účel v Návrhu ÚP (projednávaném v červnu 2020) vymezena v dostatečném rozsahu, proto pořizovatel neshledal žádoucí požadavku MČ na její rozšíření vyhovět.

Na základě doporučení samosprávy města k vypořádání námitek a připomínek doručených k projednanému Návrhu nového ÚP (v červnu 2020) bude na pozemku parc. č. 710/1 k. ú. Medlánky v majetku města doplněna plocha veřejné vybavenosti (V) ve vazbě na ZŠ Hudcova. Tento požadavek na plochu V nakonec vyplynul z interních jednání s MČ, která tímto chce zajistit na městském pozemku plochu pro sportovního zařízení k ZŠ Hudcova. Takto je formulován i konkrétní požadavek na řešení uvedený u stanovené ÚS-08 v kap. 12 textové části ÚP a v kartě lokality Me-1. MČ je nakonec vyhověno v rozsahu tohoto požadavku.

V rozvojové lokalitě Me-1 lze další propojení pásem městské zeleně od navrhované tramvajové smyčky realizovat v rámci vymezených stavebních ploch, Návrh nového ÚP jednotlivé pásy liniové zeleně nevymezuje. Taktéž stezka pro pěší a cyklisty je nad podrobnost řešení v novém ÚP. Jejich realizace spolu s pásem zeleně je podél budoucí trati Me/31 na základě obecných regulativů možná ve všech stavebních plochách, tudíž i v ploše dopravy D, či sousední ploše smíšené obytné C. V této části není požadavku MČ vyhověno.

Námítce se částečně vyhovuje v rozsahu vyhovění shodným požadavkům MČ.

Věcná podstata způsobů vypořádání předmětného podání zůstává nadále relevantní, přestože návrh nového územního plánu města Brna prošel přepracováním s ohledem na Pokyny ZMB z roku 2022 a byl uveden do jednotného standardu ÚPD dle stavebního zákona a jeho prováděcích předpisů. Výše uvedené texty je tedy nutno chápat také ve smyslu těchto úprav. Vyhodnocení doplňujeme o informaci, že v daném území došlo na základě konkrétního požadavku určeného zastupitele, který u pořizovatele uplatnil dopisem ze dne 10.3.2023, k úpravě ÚP dle výsledků ÚS Technopark. (Jde o Územní studii Technologický park, jejímž zpracovatelem je tým KAM Brno, p.o.). Změna spočívá v úpravě rozsahu vymezených funkčních ploch v rozvojové lokalitě Me-1. Dále došlo ke změně na základě konkrétního požadavku určeného zastupitele na "posouzení potřebnosti předepsaných územních studií a žádosti o vypuštění mimo jiné i ÚS-08" uplatněného dopisem z 18. září 2023. Změna spočívá ve vypuštění povinnosti pořídit ÚS-08 jako podmínku pro rozhodování o změnách v území v lokalitě Me-1. Na základě této úpravy návrhu ÚP 2024 již nelze prostřednictvím územní studie konkretizovat požadavky na využití rozvojové lokality. Požadavku na zachování plochy zeleně v Me-1 dle platného ÚPmB nelze vyhovět, částečné vyhovění na plochu zeleně zůstává na pozemků pro rozšíření zámeckého parku.

Námítka č.24

Výrok:

Námítce se vyhovuje částečně.

Odůvodnění:

V dané věci uplatnila připomínku MČ Brno-Medlánky, pořizovatel požadavek zohlednil takto: V rozvojové lokalitě Me-1 lze další požadované využití pro veřejnou vybavenost (školství, centrum volného času), komerční vybavenost (sport), hřiště realizovat v rámci vymezených smíšených obytných ploch C. Pořizovatel neshledává účelné vymezením funkční plochy V či S předjímat jejich konkrétní lokalizaci. Pro území lokality Me-1 je předepsáno zpracování ÚS-08, ta prověří potřebu občanského vybavení a navrhne na území využití funkčních ploch C ve

větší podrobnosti. Viz požadavky na řešení v ÚS uvedené v textové části v kap. 12 a v příslušné kartě lokality Me-1.

S odkazem na text vyhodnocení u připomínky č.23 je požadavek MČ na plochu pro sportovní zařízení pro ZŠ Hudcova řešen vymezením plochy V na městském pozemku parc. č. 710/1 k. ú. Medlánky

Samospráva města na Poradě vedení dne 10.12.2020 odsouhlasila podnět na úpravu rozsahu funkčních ploch bydlení v předmětné lokalitě ve prospěch smíšeného využití s volnou strukturou zástavby a v plochách pro smíšené využití úpravu výškových hladin zástavby dle Případové studie lokality Technologický park (KAM, 2020) pro účely úpravy Návrhu nového ÚPmB.

Na základě rozhodnutí Rady města Brna (RMB), které přijala na schůzi RMB č.R8/127 zahájené dne 20.1.2021 s pokračováním dne 25.1.2021, uplatnil určený zastupitel, radní pro územní plánování RNDr. Filip Chváta, PhD. u pořizovatele připravovaného Územního plánu města Brna – Odboru územního plánování a rozvoje MMB, ve smyslu § 53 odst. (1) zákona č. 183/2006 sb., o územním plánování a stavebním řádu, ve znění pozdějších předpisů, podnět, aby vyhodnocení výsledků projednání dokončil v souladu s doporučením RMB. RMB doporučila řešení u problematických oblastí rozvoje města stěžejního charakteru.

Doporučení se týkalo i rozvojové lokality Me-1 Technologický park. Proto pořizovatel dal pokyny na úpravu návrhu ÚP v lokalitě Me-1 pro 1. opakované veřejné projednání (v červnu 2021), vše v souladu s podnětem určeného zastupitele.

K další úpravě návrhu ÚP oproti výše uvedenému došlo v lokalitě Me-1 po 1. opakovaném veřejném projednání.

Na základě připomínek MČ doručených při 1. opakovaném veřejném projednání se určený zastupitel navrženým řešením v severní části lokality Me-1 znovu zabýval a uplatnil v procesu vyhodnocování výsledků projednání dopisem č.j. MMB/0477610/2021 ze dne 13.9.2021 k lokalitě Me-1 na základě doporučení RMB R8/168 ze dne 1.9. 2021 podnět na zohlednění místních zájmů MČ Brno - Medlánky, a to na navrácení původní plochy W/v3 a rozšíření plochy B/r2 na úkor plochy C/v3. Městské části jsou dle Statutu města Brna oprávněny uplatňovat právo na místní samosprávu ve specifickém režimu prostřednictvím vyjádření k projednávaným územně plánovacím dokumentacím.

Na základě výsledků projednání byly místní zájmy městské části MČ Brno-Medlánky alespoň částečně zohledněny a Návrh pro 2. opakované veřejné projednání byl upraven.

Námítce je vyhověno částečně vymezením plochy veřejné občanské vybavenosti a promítnutím požadavků na konkretizaci využití lokality Me-1 pro další občanskou vybavenost do požadavků k řešení do vymezené ÚS-08.

Věcná podstata způsobů vypořádání předmětného podání zůstává nadále relevantní, přestože návrh nového územního plánu města Brna prošel přepracováním s ohledem na Pokyny ZMB z roku 2022 a byl uveden do jednotného standardu ÚPD dle stavebního zákona a jeho prováděcích předpisů. Výše uvedené texty je tedy nutno chápat také ve smyslu těchto úprav. Vyhodnocení doplňujeme o informaci, že v daném území došlo na základě konkrétního požadavku určeného zastupitele, který u pořizovatele uplatnil dopisem ze dne 10.3.2023, k úpravě ÚP dle výsledků ÚS Technopark. (Jde o Územní studii Technologický park, jejímž zpracovatelem je tým KAM Brno, p.o.). Změna spočívá v úpravě rozsahu vymezených funkčních ploch v rozvojové lokalitě Me-1. Dále došlo ke změně na základě konkrétního požadavku určeného zastupitele na "posouzení potřebnosti předepsaných územních studií a žádosti o vypuštění mimo jiné i ÚS-08" uplatněného dopisem z 18. září 2023. Změna spočívá ve vypuštění povinnosti pořídit ÚS-08 jako podmínku pro rozhodování o změnách v území v lokalitě Me-1. Na základě této úpravy návrhu ÚP 2024 již nelze prostřednictvím územní studie konkretizovat požadavky na využití rozvojové lokality (požadováno zpřesnění pro zeleň, občanská vybavenost, sport).

Vyhověno zůstává částečně vymezením plochy veřejné občanské vybavenosti.

Námítka č.25

Výrok:

Námítce se vyhovuje.

Odůvodnění:

V rámci podání je požadováno vymezení propojení mezi územím Technologického parku a průmyslovou zónou v Kuřimi.

Pro dokladování transparentnosti procesu vyhodnocení podání je uvedeno také mezitímní vyhodnocení z r. 2020:

Požadavku bylo v roce 2020 vyhověno částečně, protože: „Úkolem územního plánu je vytvářet územní podmínky pro možnost umístění záměrů, nikoliv zajistit „bezproblémovou“ realizaci všech záměrů a znát podrobné technické provedení jednotlivých úseků. Obecně územní plán stanovuje základní koncepci rozvoje území obce, ochrany jeho hodnot, jeho plošného a prostorového uspořádání, uspořádání krajiny a koncepci veřejné infrastruktury a stanovuje podmínky pro využití území. Nový Územní plán města Brna (ÚPmB) pracuje s méně podrobným měřítkem hlavního výkresu 1:10 000, než tomu je u současného (1:5000).

V rámci stanovení podmínek využití ploch v kap. 6.2. a kap. 6.3.3.10 závazné textové části je umožněno umístění cyklistické infrastruktury ve všech plochách s rozdílným způsobem využití. Z hlediska požadavku na zakreslení dalších propojení uvádíme, že v rámci cyklistické dopravy byl zvolen obecnější přístup.

Ve výkresu 2.2. Souhrnný výkres dopravy jsou vyznačeny „vybrané samostatné cyklotrasy“, kterými jsou zpřesněny záměry ze Zásad územního rozvoje Jihomoravského kraje. Ve výkresu odůvodnění O.6 Cyklistická doprava – schéma jsou k výše uvedenému jevu navíc vyznačeny „vybrané pouliční cyklotrasy“, které naznačují možná vybraná propojení území města, která však již nejsou závazná a je možné je operativně upravovat nebo dále doplňovat.

Obecně ve výkresu odůvodnění O.6 nejsou trasy vymezeny závazně a umístění jakýchkoliv cyklistických tras nebo stezek je možná v souvislosti s obecnými podmínkami uvedenými v kapitolách 6.1 až 6.5 Výroku ve všech plochách.“

Konečné vyhodnocení podání se vztahuje k výslednému řešení Návrhu nového ÚPmB:

Návrh Územního plánu města Brna pro opakované veřejné projednání (06/2021) byl upraven a požadované propojení cyklostezkou Technologický park - Kuřim bylo doplněno o tuto trasu do výkresu 2.2. a Odůvodnění.

Tímto je požadavek zohledněn.

Věcná podstata způsobů vypořádání předmětného podání zůstává nadále relevantní, přestože návrh nového územního plánu města Brna prošel přepracováním s ohledem na Pokyny ZMB z roku 2022 a byl uveden do jednotného standardu ÚPD dle stavebního zákona a jeho prováděcích předpisů. Výše uvedené texty je tedy nutno chápat také ve smyslu těchto úprav.

Námítka č.26

Výrok:

Námítce se vyhovuje.

Odůvodnění:

V dané věci uplatnila připomínku MČ Brno-Medlánky, pořizovatel požadavku vyhověl takto: Stávající zástavba RD ve východním konci ulice Turistická byla zahrnuta do stabilizované plochy městské zeleně Z - zámecký park- již v Konceptu nového ÚP. Existence stávající zástavby zahrnuté do jiné funkční plochy nestavební je ošetřena obecným regulativem a neznamená její vymístění a dotvoření celého území jako park.

Zástavba RD dotváří charakter území u křižovatky ulic Turistická a Hudcova a zasahuje území o rozloze cca 0,24 ha. Proto je možné pro zástavbu vymežit samostatnou stavební funkční plochu v souladu s požadavkem § 3 odst 1 vyhl. 501/2006 Sb., v platném znění.

Obdobně lze postupovat v případě zástavby komerčními objekty a v ulici Hudcova 2,2a, které zahrnují území o rozloze cca 0,31 ha.

Zpracovatel se na základě pokynu pořizovatele problematikou vymezení odpovídající stavební plochy pro zástavbu RD na ul. Turistická a zástavbu vybavenosti na ul. Hudcova znovu zabýval

a –z pozice odborného garanta správnosti řešení– vymezil jednu stabilizovanou plochu smíšenou obytnou.

Ve výsledku je námitce vyhověno.

Věcná podstata způsobů vypořádání předmětného podání zůstává nadále relevantní, přestože návrh nového územního plánu města Brna prošel přepracováním s ohledem na Pokyny ZMB z roku 2022 a byl uveden do jednotného standardu ÚPD dle stavebního zákona a jeho prováděcích předpisů. Výše uvedené texty je tedy nutno chápat také ve smyslu těchto úprav.



MAGISTRÁT MĚSTA BRNA	
podatelna	17
Došlo dne	17-06-2020

NÁMITKA / PŘÍPOMÍNKA

Došlo	18-06-2020
Č.j. MMB:	0249326
Příl.:	

NÁZEV PROJEDNÁVANÉ ÚPD

Identifikační údaje podatele

Fyzická osoba/právnícká osoba

Jméno, příjmení / Název společnosti	MK-LUX, s.r.o.
Datum narození/ Identifikační číslo	262 42 818
Trvalé bydliště/ sídl	ÚTECHOVSKÁ 322, 644 00 BRNO
Jsem - nejsem*) občan města Brna	Jsem - nejsem*) vlastníkem pozemku/ů nebo stavby v ploše dotčené navrhovanou změnou Katastrální území TRNITA', parc č. 696/2 a 696/43

Upřesnění obsahu námítky/přípomínky

<input checked="" type="checkbox"/> K textové části	<input checked="" type="checkbox"/> Ke grafické části	<input checked="" type="checkbox"/> K procesu pořizování
Městská část	BRNO - MĚSTO	
Katastrální území	TRNITA'	
Parcelní čísla pozemků (adresa, doplňující popis lokality)	696/2, 696/43 Mosná'lo, ZAST. PLOCHA, NADVORÍ OSTATNÍ PLOCHA	

Text námítky/přípomínky včetně ZDŮVODNĚNÍ

přílohy:
 ano
 ne

- omezení práva na podnikání
- omezení vlastnických práv
- majetková újma i pro budoucí generace
- snížení hodnoty nemovitosti

V BRNE dne 17. 10. 2020

Podpis:

MMB/0249326/2020

Námitka

Výrok:

Námitce se vyhovuje částečně.

Odůvodnění:


Námitce nelze zcela vyhovět neboť cílem územního plánování je mimo jiné zajišťovat předpoklady pro udržitelný rozvoj území soustavným a komplexním řešením účelného využití a prostorového uspořádání území s cílem dosažení obecně prospěšného souladu s veřejnými a soukromými zájmy na rozvoji území. Pozemky p.č. 696/2, 696/43 v k.ú. Trnitá jsou v platném ÚPmB z převážné části součástí plochy komunikace a prostranství místního významu. V návrhu nového ÚPmB jsou z převážné části součástí plochy veřejných prostranství. V Návrhu nového ÚPmB se tedy jedná o kontinuitu s platnou územně plánovací dokumentací. Pozemky jsou také součástí veřejně prospěšných staveb či opatření, pro něž lze práva k pozemkům a stavbám vyvlastnit. Možnost vyvlastnění pozemků pro dopravní infrastrukturu - veřejné prostranství je vedena pod kódem Vy/O/0328 ve výkresu č. 3 -Výkres veřejně prospěšných staveb, opatření a asanací. Do doby dořešení majetkoprávních vztahů je užívání výše uvedených nemovitostí umožněno, neboť umístěné nebo povolené stávající stavby neodpovídající hlavnímu, přípustnému nebo podmíněně přípustnému využití základní plochy jsou dle kap. 6.2 "Obecné podmínky využití území" uvedené v závazné textové části přípustné. Nedochozí tedy k omezení vlastnického práva. V území budou provedeny jen dílčí úpravy rozhraní vymezení využití pozemků dle územní studie "Přestavbová zóna Špitálka a okolí" (atelier Era, 2021).

Věcná podstata způsobů vypořádání předmětného podání zůstává nadále relevantní, přestože návrh nového územního plánu města Brna prošel přepracováním s ohledem na Pokyny ZMB z roku 2022 a byl uveden do jednotného standardu ÚPD dle stavebního zákona a jeho prováděcích předpisů. Výše uvedené texty je tedy nutno chápat také ve smyslu těchto úprav.

MAGISTRÁT MĚSTA BRNA	
podatelna	17
Došlo dne	17 -06- 2020
Č.j. MMB:	
Příl.:	

MAGISTRÁT MĚSTA BRNA
Odbor územního plánování a rozvoje
Kounicova 67
601 67 Brno

1615

NÁMITKA		MAGISTRÁT MĚSTA BRNA Odbor územního plánování a rozvoje
NÁZEV PROJEDNÁVANÉ ÚPD	Be-4 Brno-Bohunice	Došlo 18 -06- 2020 Č.j. MMB: 0249332 Příl.:
Identifikační údaje podatele		Statutární město Brno Magistrát města Brna
Fyzická osoba		MMB/0249332/2020 listy: 1 přílohy: druh:  mmb1es7739f42d Doručeno: 17.06.2020
Jméno, příjmení	[REDACTED]	
Datum narození		
Adresa		
Jsem občan města Brna	Mám trvalé bydliště v MČ Bohunice a jsem podílovým spoluvlastníkem stavby-garáže v ploše dotčené navrhovanou změnou Katastrální území Bohunice, parc č. [REDACTED]	
Upřesnění obsahu námítky		
<input checked="" type="checkbox"/> K textové části	<input type="checkbox"/> Ke grafické části	<input type="checkbox"/> K procesu pořizování
Městská část	Brno-Bohunice	
Katastrální území	Bohunice	
Parcelní čísla pozemků (adresa, doplňující popis lokality)	Stavba – garáž, na parcele č. [REDACTED] ulice Pod Nemocnicí	
Text námítky/připomínky včetně ZDŮVODNĚNÍ	<p>Vznáším námítku proti další výstavbě v městské části Brno-Bohunice označené jako Be-4. Sídliště Brno-Bohunice je sevřeno na severní straně komunikací Jihlavskou a na jižní straně dálničním přivaděčem. Tyto komunikace jsou přetíženy automobilovým provozem, který produkuje nadměrné množství pro zdraví občanů škodlivých látek (polévatý prach, oxidy apod.)</p> <p>Jakákoli další výstavba si vyžádá další dopravní obslužnost a zvýšeným dopravním zatížením se zvýší i hladiny prašnosti, hluku a smogu, jejichž hladiny jsou nadlimitní (jedny z nevyšších v Brně) a ohrožují zdraví obyvatel Bohunic. Likvidací zeleného pásu oddělující ul. Jihlavskou od bytových komplexů a tvořící přírodní „filtr“ se ještě více sníží poměr zeleně k hustotě obyvatel v MČ Bohunice.</p> <p>NESOUHLASÍM se změnou v ÚP označenou jako Be-4 a požaduji zachování stávajícího stavu.</p>	
- grafická příloha <input type="checkbox"/> ano <input checked="" type="checkbox"/> ne - další přílohy		
V Brně dne 17.6.2020	Podpis: [REDACTED]

*nehodící se škrtněte

MMB/0249332/2020

Námitka

Výrok:

Námitce se vyhovuje.

Odůvodnění:

Nesouhlasíte s rušením plochy městské zeleně ve střední části lokality Be-4.

Střední část rozvojové lokality mezi ulicemi Pod Nemocnicí a Jihlavská bude vymezena jako městská zeleň. Východní část lokality s původní a novější zástavbou podél ulic Jihlavská a Na Pískové cestě bude vyznačena jako plocha pro bydlení B/k3. V západní části lokality bude místo plochy dopravy v místě stávajících garáží vymezena plocha smíšená obytná C/k3. Umožní zastavět a rozvíjet zbývající volné části plochy C. Zachování stávajících garáží bude zmíněno v textové části ÚPmB v kartě lokalit.

Pruh zeleně mezi Jihlavskou a Pod Nemocnicí zůstane zachovaný.

Věcná podstata způsobů vypořádání předmětného podání zůstává nadále relevantní, přestože návrh nového územního plánu města Brna prošel přepracováním s ohledem na Pokyny ZMB z roku 2022 a byl uveden do jednotného standardu ÚPD dle stavebního zákona a jeho prováděcích předpisů. Výše uvedené texty je tedy nutno chápat také ve smyslu těchto úprav.

1614

MAGISTRÁT MĚSTA BRNA	
podatelna	17
Došlo dne	18-06-2020
Č.j. MMB:
Příl.:

Došlo	18-06-2020
Č.j. MMB:	0249338
Příl.:

PODÁNÍ K NÁVRHU

Návrh Územního plánu města Brna

Podatel	
Typ subjektu:	Fyzická osoba
Příjmení, jméno:	[REDACTED]
Adresa / sídlo:	[REDACTED]
Kontakt:	[REDACTED]
Vlastnický vztah podatele:	[REDACTED]

Námítka	číslo:	1
---------	--------	---

Nesouhlasím s vymezením svých pozemků parc. [REDACTED] k.ú. Kníničky, Územním plánem pro veřejně prospěšné stavby nebo veřejná prostranství s předkupním právem ve smyslu § 101 stavebního zákona. Jako vlastníkoví těchto pozemků by mi vznikla prokazatelná majetková újma s náležitou náhradou dle § 102 odst. 2) stavebního zákona.

Přihlédněte, prosím, k Územní studii - Rekreační oblast Přebrada z roku 2013, která měla sloužit jako podklad k pořízení územně plánovací dokumentace.

Navrhuji využití pozemků P/Z/0036 jako "plocha zahrádek". Dle mého názoru se jedná o nejlepší využití prostoru z ekologického hlediska. Zachová se tak druhová diverzita, zadrží se voda v krajině a stabilizuje teplota. Plocha by tak příjemně působila na své okolí a sloužila jako přirozené oddělení dopravní komunikace od veřejných pláží.

Námítka číslo 1 (zákres)



Statutární město Brno
Magistrát města Brna

MMB/0249338/2020

listy: 1 přílohy:



mmb1es7738f436 Doručeno: 18.06.2020

V <u>Brně</u> dne <u>18.6.2020</u>	Podpis [REDACTED]
------------------------------------	-------------------

Vyplněný formulář zašlete na níže uvedenou adresu:
Magistrát města Brna, Odbor územního plánování a rozvoje, Kounicova 67, 601 67 Brno

MMB/0249338/2020

Námítka

Výrok:

Námítce se nevyhovuje.

Odůvodnění:

Pro dokladování transparentnosti procesu vyhodnocení podání je uveden také mezitímní pracovní výrok a odůvodnění, tj. vyhodnocení z r. 2020:

Námítce nebylo v roce 2020 vyhověno, protože: "Tyto pozemky jsou pro veřejně přístupnou zeleň určeny již aktuálně platným územním plánem. Nejedná se tedy o zcela nový návrh. V návrhu ÚPmB došlo ke sloučení jednotlivých funkčních typů pod plochu Z a úpravě regulativů k této ploše, jedná se však stále o plochu městské zeleně, která umožňuje využití dle kap 6.3.3.12 závazné textové části a současně pro ni platí obecné podmínky využití území (kap. 6.2).

Zpracovatel zde v souladu s projednaným konceptem územního plánu potvrdil vymezení lokality pro plochu městské zeleně. A vzhledem k významu a situování plochy veřejné zeleně v této celoměstsky významné rekreační oblasti vymezil i předkupní právo P/Z/0036."

Konečné rozhodnutí o námítce a odůvodnění tohoto rozhodnutí se vztahuje k výslednému řešení Návrhu nového ÚPmB:

Tyto pozemky jsou pro veřejně přístupnou zeleň určeny již aktuálně platným územním plánem coby návrhová plocha městské zeleně, funkční typ plocha rekreační zeleně (ZR), která je součástí ploch nestavebních – volných. Podle regulativů stávajícího územního plánu jsou plochy rekreační zeleně určeny zejména k umístění rekreačních areálů, koupališť, kempingů apod., podmíněně přípustné jsou stavby služeb a veřejného stravování za podmínky, že slouží široké veřejnosti. Naopak umístění jiných staveb v takové ploše je prakticky vyloučeno. Současně se pozemky nachází v tzv. zeleném klínu a krajinném komplexu, které jsou závazně vymezeny jako nezastavitelná území města v hlavním výkrese Urbánní a krajinná osnova.. Nejedná se tedy o zcela nový návrh.

Vymezená návrhová plocha městské zeleně (Z) mimo jiné na pozemcích parc. č. 801, 802/1, 802/4 a 803/4, vše v k.ú. Kníničky, navazuje na sousední stabilizované plochy městské zeleně (Z) a krajinné zeleně (K) a plní tak účel zajištění podmínek pro ochranu a rozvoj přírodních hodnot, zejména v zastavěném území (neboť uvedené pozemky jsou dle návrhu územního plánu součástí zastavěného území). V této souvislosti podotýkáme, že pozemky se nachází v pohledově významném území, tedy území mimořádně hodnotná vzhledem k celkovému obrazu města (viz textová část návrhu územního plánu, str. 22), které lze chránit v souladu s § 12 zákona č. 114/1992 Sb., o ochraně přírody a krajiny, ve znění pozdějších předpisů, a v souladu s § 18 odst. 4 zákona č. 183/2006 Sb., stavebního zákona, ve znění pozdějších předpisů.

Kromě toho jsou plochy městské zeleně (Z) vymežovány za účelem zajištění ekosystémových služeb (viz část 5.3.1 textové části návrhu územního plánu a textová část odůvodnění návrhu územního plánu, str. 353, definující pojem „ekosystémová služba“).

V návrhu ÚPmB došlo ke sloučení jednotlivých funkčních typů pod plochu Z a úpravě regulativů k této ploše, jedná se však stále o plochu městské zeleně, která umožňuje využití dle kap 6.3.3.12 závazné textové části a současně pro ni platí obecné podmínky využití území (kap. 6.2).

Zpracovatel zde v souladu s projednaným konceptem územního plánu potvrdil vymezení lokality pro plochu městské zeleně. A vzhledem k významu a situování plochy veřejné zeleně v této celoměstsky významné rekreační oblasti vymezil i předkupní právo P/Z/0036.

Věcná podstata způsobů vypořádání předmětného podání zůstává nadále relevantní, přestože návrh nového územního plánu města Brna prošel přepracováním s ohledem na Pokyny ZMB z roku 2022 a byl uveden do jednotného standardu ÚPD dle stavebního zákona a jeho prováděcích předpisů. Výše uvedené texty je tedy nutno chápat také ve smyslu těchto úprav.

Pro informaci uvádíme, že na základě změny legislativy došlo k přepracování výkresu veřejně prospěšných staveb, asanací a opatření M 1:10 000. Návrh územního plánu 2024 již nevymezuje veřejně prospěšné stavby a veřejná prostranství, pro která lze uplatnit předkupní právo. Z toho důvodu už není pro vaše pozemky předkupní právo vymezeno.

PODÁNÍ K NÁVRHU
 Návrh Územního plánu města Brna

MMB/0249348/2020
 listy:4 přílohy:
 druh:



Doručeno: 17.06.2020

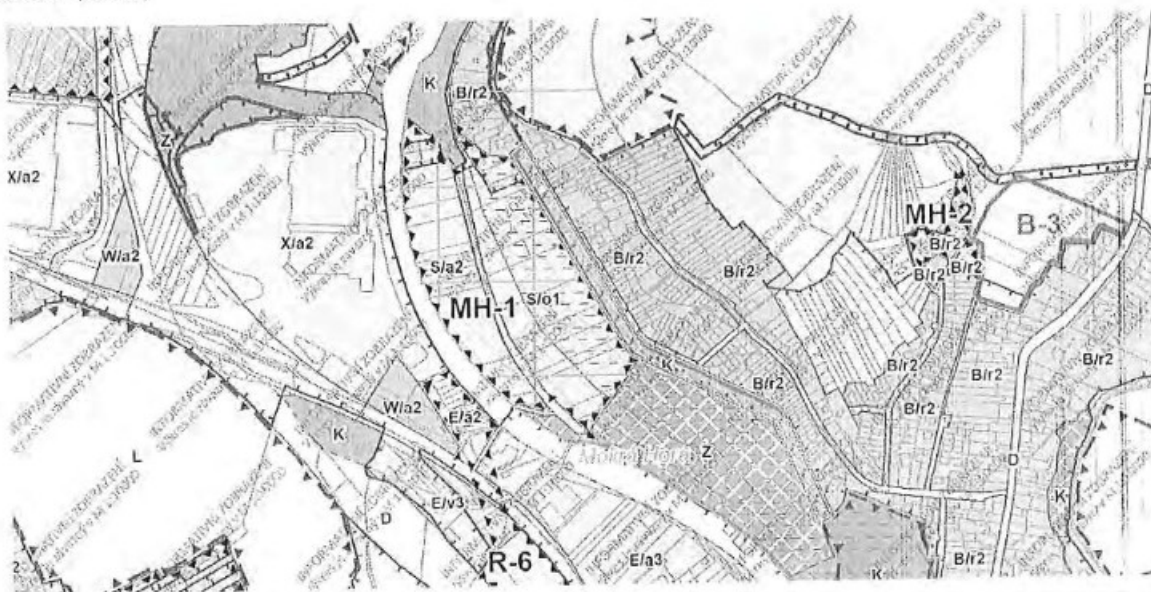
Podatel			
Typ subjektu:	Fyzická osoba	Datum narození:	
Příjmení, jméno:	[redacted]	Telefon:	[redacted]
Adresa / sídlo:	[redacted]		
Kontakt:	[redacted]		
Vlastnický vztah podatele:	Vlastník dotčených pozemků: p.č. [redacted] š. kat. úz. Mokrá Hora		

Přípomínka	číslo:	1
------------	--------	---

Navrhují zrušení biokoridoru ve vyznačené části (viz zákres) v kat. úz. Mokrá Hora podél drobného vodního toku Ponávka. Důvody:

- Vytvoření biokoridoru nemá význam protože nenavazuje na další plochy kam by zvěř mohla přecházet. Probíhá těsně vedle ulice Úhledné a končí z obou stran plochy soukromých pozemků a mostky přes drobný vodní tok Ponávka
- Vytvoření biokoridoru znemožní provádění jakékoliv údržby vodního toku Ponávky který je nezbytný pro ochranu obyvatel bydlících v souladu s územním plánem na obou březích Ponávky
- Vytvoření biokoridoru znemožní provedení nutných protipovodňových opatření na vodním toku Ponávka – připomínám, že přes současné suché počasí lze očekávat zvýšené množství přívalového typu srážek. Povodí Ponávky je svým charakterem právě na tyto přívalové deště citlivé. Situaci navíc zhoršuje 5 rybníků na Ponávce nad předmětným územím. Předmětné území je v zátopové oblasti, koryto Ponávky je kapacitně maximálně na 5ti letou vodu (viz povodňová studie k dispozici na úřadu MČ Řečkovice a Mokrá Hora) a to jen v případě provádění pravidelné údržby koryta, která již nebyla mnoho let provedena přesto, že koryto Ponávky je v této části již více než sto let regulované a jeho údržba je nutnou podmínkou aby nebyly ohroženy majetek a životy obyvatel žijících při běhu Ponávky na ulicích Úhledné, Brigádnické a U Vránova mlýna. To, že byl tok převeden před několika lety nezodpovědně do režimu „bez údržby“ na věci nic nemění a je předmětem jiných řízení a podnětů.
- Biokoridor je navrhován ve své významné části na pozemcích soukromých osob, které s jeho vytvořením nesouhlasí
- Biokoridor je navrhován v části na pozemku, který je oplocen

Přípomínka číslo 1 (zákres)



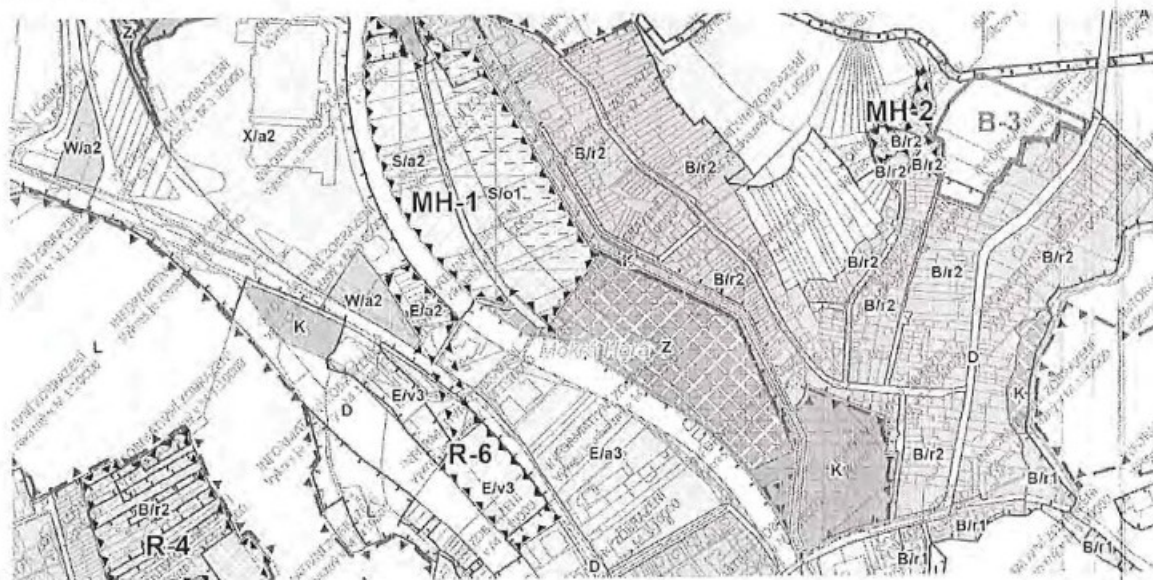
Přípomínka	číslo:	2
------------	--------	---

Navrhují vložit namísto biokoridoru ve vyznačené části (viz zákres) v kat. úz. Mokrá Hora podél drobného vodního toku Ponávka zřízení protipovodňových opatření a to v podobě a rozsahu jak byl navrhován v jedné z variant předchozího projednávání nového územního plánu. Protipovodňové opatření by spočívalo ve snížení pravého břehu drobného vodního toku Ponávka v šířce cca 6m (tj. například pozemku 610/32 kat. úz. Mokrá Hora), čímž by došlo k vytvoření „náplavky“ která by zvětšila významně kapacitu koryta Ponávky v případě přívalových dešťů. Důvody:

1) usnadnění provádění údržby vodního toku Ponávky který je nezbytný pro ochranu obyvatel bydlících v souladu s územním plánem na obou březích Ponávky

2) Přeb současné suché počasí lze očekávat na území ČR v budoucnu očekávat zvýšené množství přivalového typu srážek. Povodí Ponávky je svým charakterem právě na tyto přivalové deště citlivé. Situaci navíc zhoršuje 5 rybníků na Ponávce nad předmětným územím. Předmětné území je v zátopové oblasti, koryto Ponávky je kapacitní maximálně na 5ti letou vodu (viz povodňová studie k dispozici na úřadu MČ Řečkovice a Mokrá Hora) a to jen v případě provádění pravidelné údržby koryta, která již nebyla mnoho let provedena přesto, že koryto Ponávky je v této části již více než sto let regulované a jeho údržba je nutnou podmínkou aby nebyly ohroženy majetek a životy obyvatel žijících při břehu Ponávky na ulicích Úhledné, Brigádnické a U Vránova mlýna. To, že byl tok převeden před několika lety nezodpovědně do režimu „bez údržby“ na věci nic nemění a je předmětem jiných řízení a podnětů.

Připomínka číslo 2 (zákres)



Připomínka	číslo:	3
------------	--------	---

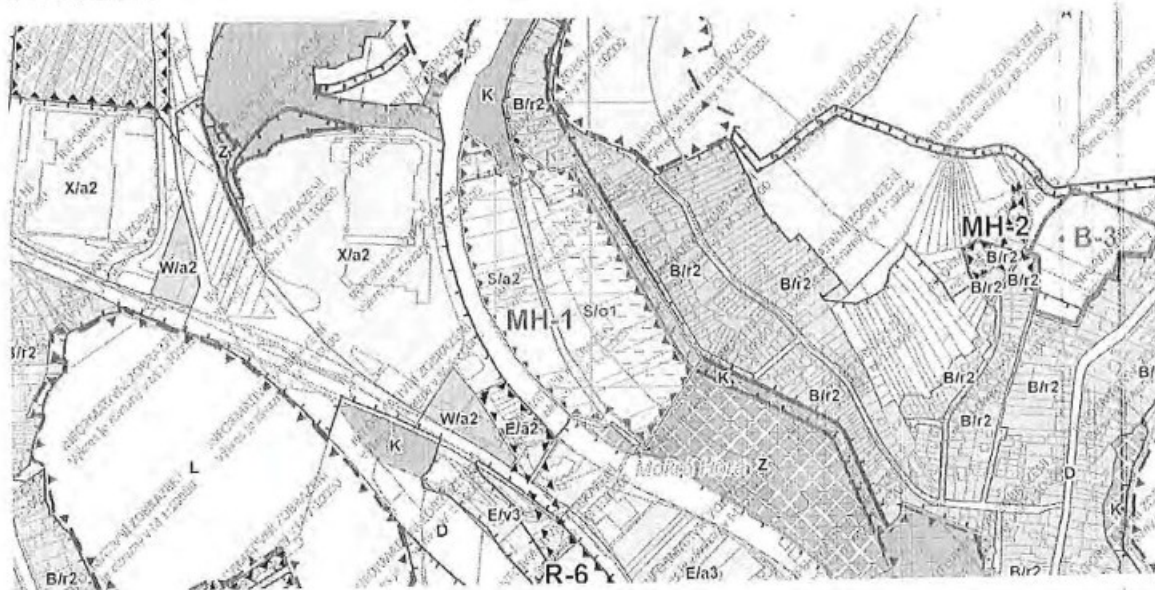
3

Navrhují zahrnout označenou plochu pozemků (viz. náčrtes) v kat. úz. Mokrá Hora do zastavěné oblasti/plochy. Důvod:

- 1) Na řadě z těchto pozemků se již vyskytují stavby povolené před v souladu se současným územním plánem
- 2) Další stavby se v souladu se současným územním plánem povolují, přičemž fakt, že je plocha zahrnuta do nezastavěné oblasti významně a bezdůvodně komplikuje povolovací proces
- 3) Tyto pozemky jsou obklopeny (seřveny) plochami označenými jako zastavěná oblast a v kombinaci s bodem 2) mají tudíž charakter spíše nezastavěné proluky, než nezastavěné oblasti.

3

Připomínka číslo 3 (zákres)



Připomínka	číslo:	4
------------	--------	---

4

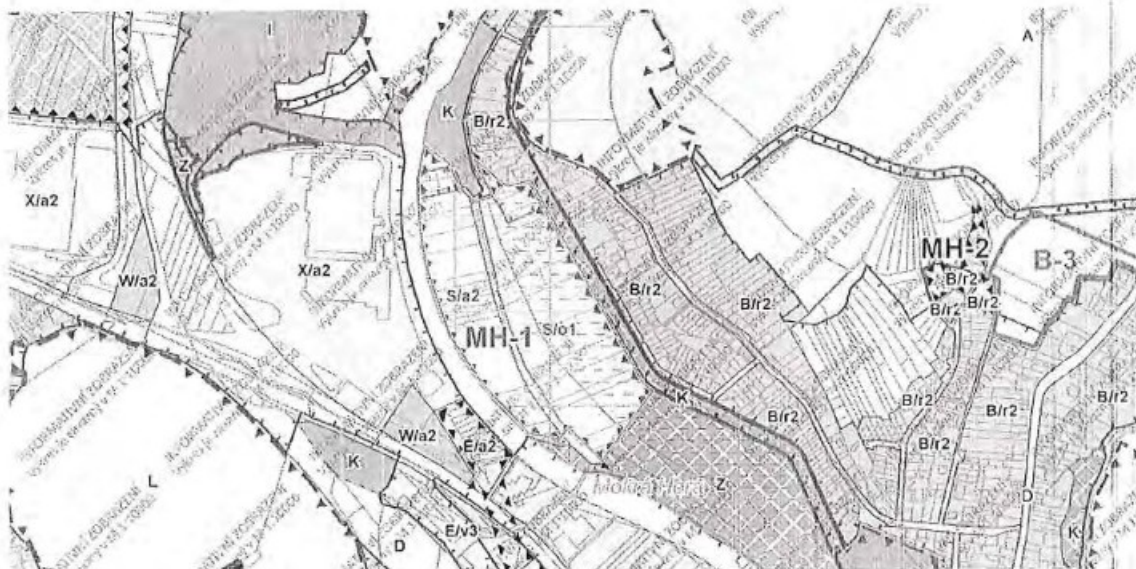
Navrhují zrušit označenou plochu pozemku (viz. náčrtes) v kat. úz. Mokrá Hora jako rekreační oblast MH-1. Důvod:

- 1) s výjimkou komunikace (tzn. tělesa bývalé dráhy Těšnovka - ulice U Vránova mlýna), která je v majetku města a úzkého pozemku p.č. 610/32 kat. úz. Mokrá Hora podél části drobného vodního toku Ponávka jsou všechny ostatní pozemky soukromé a

4

- 2) není žádný předpoklad, že by pro takovýto marginální (ne-strategický) účel město Brno pozemky kdykoliv v budoucnu vykupovalo
 - 3) Významná a klíčová část majitelů pozemků je na navrhovaný účel nikdy městu neprodá
 - 4) Na soukromých pozemcích kde není předpoklad, že by mohlo dojít k výkupům není vhodně/možně/mravně plánovat využití pro veřejnost.
 - 5) Navrhované zřízení a rekreační oblasti MH-1 a související návrh funkčních ploch znemožní jakékoliv současně využití a rozvoj pro soukromé vlastníky (současně jsou pozemky využívány pro zemědělství a soukromou a hromadnou rekreaci a sportovní aktivity).
 - 6) Je mnohem vhodnější zachovat využití těchto pozemků co nejvíce v souladu se současným platným Územním plánem
- Z výše uvedených důvodů navrhuji nahradit funkční plochy označené jako S/a2 a S/o1 plochami, které budou více v souladu se současnými funkčními plochami platného územního plánu města Brna. Například S/v1 ovšem s možností převažující zastavěné plocha nad plochami nezastavěnými

Připomínka číslo 4 (zákres)



Námítka	číslo:	5
---------	--------	---

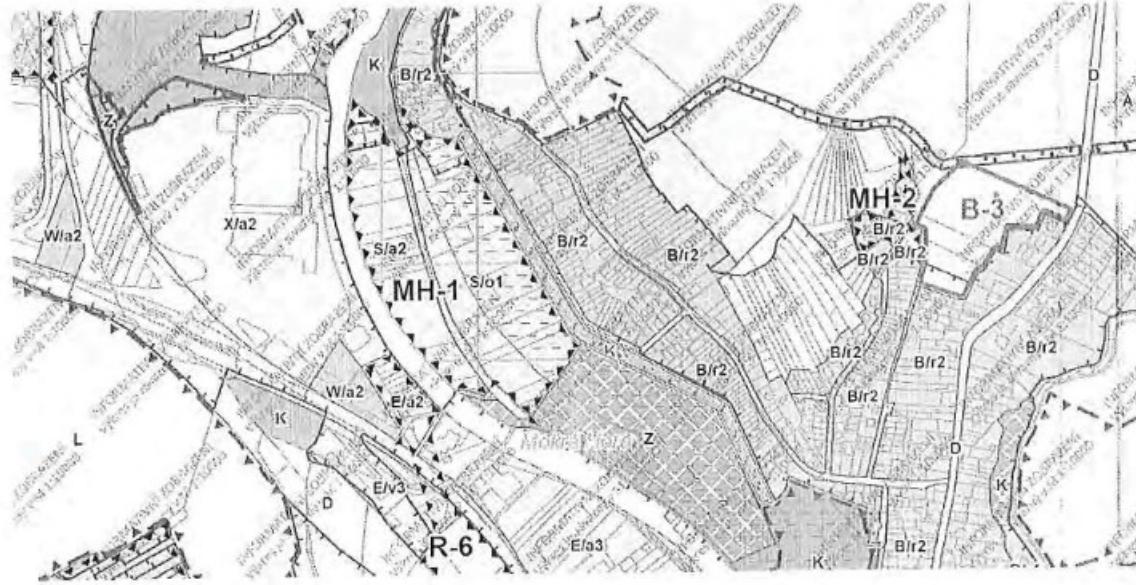
5

Namítám a požaduji zrušení návrhu zřízení biokoridoru ve vyznačené části (viz zákres) v kat. úz. Mokrá Hora podél drobného vodního toku Ponávka.

5

- Důvody:**
- 1) Vytvoření biokoridoru nemá význam protože nenavazuje na další plochy kam by zvěř mohla přecházet. Probíhá těsně vedle ulice Uhledné a končí z obou stran ploty soukromých pozemků a mostky přes drobný vodní tok Ponávka
 - 2) Vytvoření biokoridoru znemožní provádění jakékoliv údržby vodního toku Ponávky který je nezbytný pro ochranu obyvatel bydlících v souladu s územním plánem na obou březích Ponávky
 - 3) Vytvoření biokoridoru znemožní provedení nutných protipovodňových opatření na vodním toku Ponávka – připomínám, že přes současné suché počasí lze očekávat zvýšené množství přívalového typu srážek. Povodí Ponávky je svým charakterem právě na tyto přívalové deště citlivé. Situaci navíc zhoršuje 5 rybníků na Ponávce nad předmětným územím. Předmětné území je v zátopové oblasti, koryto Ponávky je kapacitně maximálně na 5ti letou vodu (viz povodňová studie k dispozici na úřadu MČ Řečkovice a Mokrá Hora) a to jen v případě provádění pravidelné údržby koryta, která již nebyla mnoho let provedena přesto, že koryto Ponávky je v této části již více než sto let regulované a jeho údržba je nutnou podmínkou aby nebyly ohroženy majetek a životy obyvatel žijících při břehu Ponávky na ulicích Uhledné, Brigádnické a U Vránova mlýna. To, že byl tok převeden před několika lety nezodpovědně do režimu „bez údržby“ na větší nic nemění a je předmětem jiných řízení a podnětů.
 - 4) Biokoridor je navrhován ve své významné části na pozemcích soukromých osob například včetně mně - pozemek parc. číslo [redacted], kat. úz. Mokrá Hora, které a já s jeho vytvořením z výše uvedených důvodů nesouhlasím
 - 5) Biokoridor je navrhován v části na pozemku, který je oplocen

Námítka číslo 5 (zákres)



6

Námítka	číslo:	6
---------	--------	---

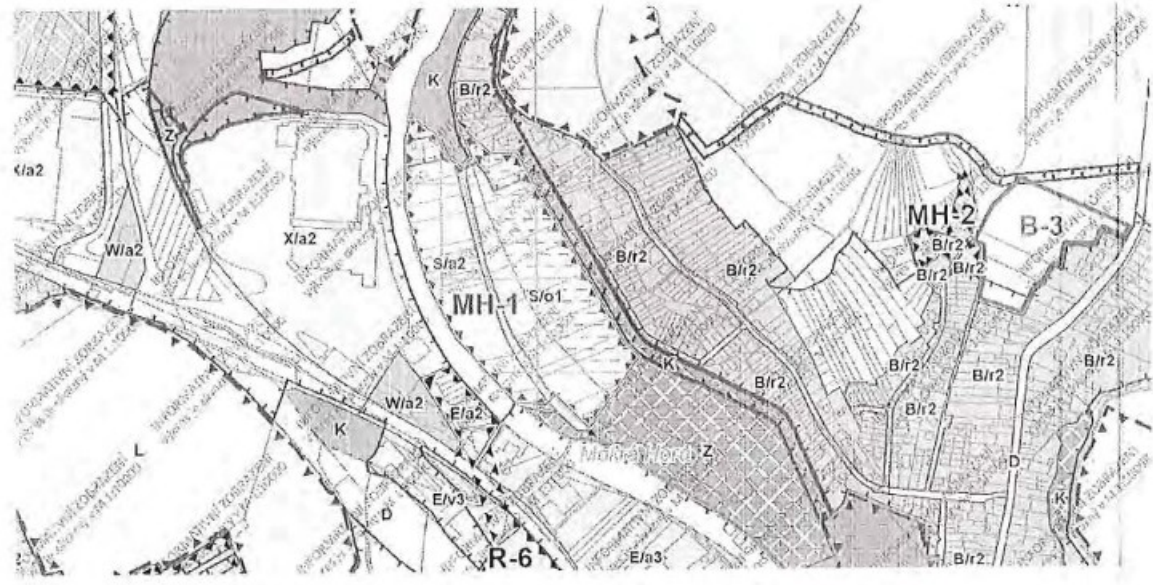
6

Namítám a požaduji zrušit označenou plochu pozemků (viz. náčrtek) v kat. úz. Mokrá Hora jako rekreační oblast MH-1. Důvod:

- 1) s výjimkou komunikace (tzv. tělesa bývalé dráhy Tisňovka – ulice D vranova mylna), která je v majetku města a úzkého pozemku p.č. 610/32 kat. úz. Mokrá Hora podél části drobného vodního toku Ponávka jsou všechny ostatní pozemky soukromé a to včetně mého pozemku parcelní číslo [redacted] vše v kat. úz. Mokrá Hora a
- 2) není žádný předpoklad, že by pro takovýto marginální (ne-strategický) účel město Brno pozemky kdykoliv v budoucnu vykupovalo
- 3) Významná a klíčová část majitelů pozemků (včetně mně) je na navrhovaný účel nikdy městu neprodá
- 4) Na soukromých pozemcích kde není předpoklad, že by mohlo dojít k výkupům není vhodné/možné/mravné plánovat využití pro veřejnost.
- 5) Navrhované zřízení a rekreační oblasti MH-1 a související návrh funkčních ploch znemožní jakékoliv současné využití a rozvoj pro soukromé vlastníky (současné jsou pozemky využívány pro zemědělství a soukromou a hromadnou rekreaci a sportovní aktivity).
- 6) Je mnohem vhodnější zachovat využití těchto pozemků co nejvíce v souladu se současným platným Územním plánem

Z výše uvedených důvodů namítám a nesouhlasím s návrhem funkční plochy označené jako S/o1 na mých pozemcích a požaduji označit funkčními plochami, které budou více v souladu se současnými funkčními plochami platného územního plánu města Brna. Například S/v1 ovšem s možností převažující zastavěné plocha nad plochami nezastavěnými.

Námítka číslo 6 (zářez)



v <u>Brně</u> dne <u>17. 6. 2020</u>	Podpis
--------------------------------------	--------

Vyplněný formulář zašlete na níže uvedenou adresu:
Magistrát města Brna, Odbor územního plánování a rozvoje, Kounicova 67, 601 67 Brno

MMB/0249348/2020

Námítka č.1

Výrok:

Námítce se nevyhovuje.

Odůvodnění:

V Návrhu ÚPmB je v předmětné lokalitě tj. podél vodního toku Ponávky při ulici Úhledná v k.ú. Mokrá Hora zejména z důvodu zachování kontinuity pořizované územně plánovací dokumentace (ve všech variantách Konceptu ÚPmB také vymezena plocha krajinné zeleně v prvky ÚSES) a v souladu s právními předpisy navržena plocha krajinné zeleně s vymezeným překryvným režimem územního systému ekologické stability (ÚSES) – lokálním biokoridorem. ÚSES je v předmětné lokalitě vymezen na základě aktuálně zpracovaného podkladu - Plánu ÚSES pro k.ú. Medlánky, Řečkovice, a Mokrá Hora, Ivanovice, Jehnice a ořešín (Ageris, 2019), který je neopominutelným a legitimním podkladem pro zpracování územního plánu. Plán ÚSES prověřil komplexně celé katastrální území Mokré Hory (a dalších) z hlediska ekologicko-stabilizační funkce a v konkrétním místě vymezil jednu z větví místního ÚSES ("Větev Ponávka"), která má hydrofilní charakter a je vázána na tok Ponávky a její údolní nivu. Předmětný biokoridor propojuje příslušná lokální biocentra, v daném případě LBC JE01 a LBC MH01 (jedná se o biocentrum Mokrohorské louky, které patří mezi první zrealizované biocentrum na území města Brna), a umožňuje tak migraci organismů (upozorňujeme, že je jedná o veškeré organismy, nejenom z živočišné říše, ale také jde o rostlinné druhy a mikroorganismy, které jsou důležité pro jakékoliv přirozené procesy v přírodě a krajině).

Dále uvádíme, že dle podmínek využití území s překryvným režimem ÚSES jsou přípustné stavby vodohospodářské za předpokladu minimalizace plošného a prostorového střetu s vymezeným ÚSES, z čehož vyplývá, že realizace protipovodňových opatření na toku Ponávky je možná i při existenci předmětného biokoridoru. Co se týče existence oplocení pozemků, jež jsou součástí vymezeného ÚSES, sama tato skutečnost nezpůsobuje nefunkčnost ÚSES, neboť ta závisí především až na realizační fázi ÚSES, která následuje po jeho vymezení. Tento závěr byl ostatně potvrzen již vícekrát v judikatuře soudů (viz např. nedávný rozsudek Krajského soudu v Praze ze dne 20. 5. 2021, č. j. 51 A 17/2021-47 nebo rozsudek Nejvyššího správního soudu ze dne 28. 5. 2020, č. j. 7 As 363/2019-67).

Na základě uvedeného není odůvodněné rušit závazně vymezený skladebný prvek ÚSES – lokální biokoridor, který je v lokalitě vymezen zejména z důvodu zachování kontinuity pořizované územně plánovací dokumentace a k zajištění veřejného zájmu na úseku ochrany přírody a krajiny (pozn.: dle § 4 zák.č. 114/1992 Sb., o ochraně přírody a krajiny, v platném znění, je totiž ochrana systému ekologické stability povinností všech vlastníků a uživatelů pozemků tvořících jeho základ; jeho vytváření je veřejným zájmem, na kterém se podílejí vlastníci pozemků, obce i stát..). Současně jsou navrženým řešením sledovány také cíle územního plánování, zejména dle § 18 odst. 4, 5 a 6, jež ukládají v procesu územního plánu dbát na ochranu nezastavěného území, přírody a krajiny.

Věcná podstata způsobů vypořádání předmětného podání zůstává nadále relevantní, přestože návrh nového územního plánu města Brna prošel přepracováním s ohledem na Pokyny ZMB z roku 2022 a byl uveden do jednotného standardu ÚPD dle stavebního zákona a jeho prováděcích předpisů. Výše uvedené texty je tedy nutno chápat také ve smyslu těchto úprav.

Námítka č.2

Výrok:

Námítce se vyhovuje.

Odůvodnění:

V návrhu územního plánu jsou vymezena protipovodňová opatření hlavních vodních toků Svatky, Svitavy a Leskavy. Pro řešení protipovodňové ochrany ostatních drobných vodních toků jsou vytvořeny podmínky. Pro tato opatření jsou kolem vodních toků vymezeny

proměnlivě široké pásy zeleně, které umožní skloubení více funkcí současně - realizace ÚSES vázaného na vodní toky, zajištění prostupnosti krajiny, protierozní a protipovodňová opatření, rekreační využití. Regulativ územního plánu umožňuje realizaci protipovodňových opatření ve všech vodních plochách. V tomto konkrétním případě je v dotčeném úseku Ponávky vymezen retenční prostor pro rozliv povodně. Navrhované snížení pravého břehu Ponávky může být realizováno - funkční využití dotčených ploch tomu nebrání - jako podklad může posloužit Generel odvodnění města Brna - část Vodní toky, který bude zpodrobněn dalším stupněm projektové dokumentace.

Věcná podstata způsobů vypořádání předmětného podání zůstává nadále relevantní, přestože návrh nového územního plánu města Brna prošel přepracováním s ohledem na Pokyny ZMB z roku 2022 a byl uveden do jednotného standardu ÚPD dle stavebního zákona a jeho prováděcích předpisů. Výše uvedené texty je tedy nutno chápat také ve smyslu těchto úprav.

Námítka č.3

Výrok:

Námítce se nevyhovuje.

Odůvodnění:

Námítce nelze vyhovět, neboť zastavěné území musí být vymezeno v souladu s § 58 zákona 183/2006 Sb., v platném znění (stavební zákon).

Do zastavěného území se zahrnují pozemky v intravilánu, s výjimkou vinic, chmelnic, pozemků zemědělské půdy určených pro zajišťování speciální zemědělské výroby (zahradnictví) nebo pozemků přiléhajících k hranici intravilánu navrácených do orné půdy nebo do lesních pozemků), a dále pozemky vně intravilánu, a to

- a) zastavěné stavební pozemky,*
- b) stavební proluky,*
- c) pozemní komunikace nebo jejich části, ze kterých jsou vjezdy na ostatní pozemky zastavěného území,*
- d) ostatní veřejná prostranství,*
- e) další pozemky, které jsou obklopeny ostatními pozemky zastavěného území, s výjimkou pozemků vinic, chmelnic a zahradnictví.*

Věcná podstata způsobů vypořádání předmětného podání zůstává nadále relevantní, přestože návrh nového územního plánu města Brna prošel přepracováním s ohledem na Pokyny ZMB z roku 2022 a byl uveden do jednotného standardu ÚPD dle stavebního zákona a jeho prováděcích předpisů. Výše uvedené texty je tedy nutno chápat také ve smyslu těchto úprav.

Námítka č.4

Výrok:

Námítce se nevyhovuje.

Odůvodnění:

V platném ÚPmB jsou pozemky v lokalitě MH-1 součástí zvláštní plochy pro rekreaci-R a z části jsou součástí plochy rekreační zeleně-ZR. Těmto plochám v návrhu nového ÚPmB z hlediska vymezení ploch s rozdílným způsobem využití odpovídá plocha sportu-S. Požadavku na změnu S/o1 na S/v1 nelze vyhovět. Plocha S/o1 je z větší části v retenčním prostoru a omezená struktura zástavby je tak opodstatněná. Opatření protipovodňové ochrany (PPO) a vymezení retenčního prostoru byla navržena na základě základního koncepčního dokumentu Generelu odvodnění města Brna - část Vodní toky (Pöyry Environment, DHI/2009) a podrobnější Studie přírodě blízká protipovodňová opatření a revitalizace údolních niv hlavních brněnských toků - pořizovatel Povodí Moravy, s.p, zpracovatel Aquatis, 2015). Měnit plochu S/a2 na S/v1 není důvodné. Rozdíl mezi volnou a areálovou strukturou je minimální. Pozemky v lokalitě MH-1 nejsou součástí pozemků určených pro předkupní právo. Jejich výkup se tedy nepředpokládá. Zařazení pozemků do rekreační oblasti neznamená

znemožnění jejich využití soukromými vlastníky. Vymezené plochy rekreační oblasti tvoří překryvný režim nad plochami s rozdílným způsobem využití (RZV). Pro plochy s RZV v rámci rekreační oblasti platí podmínky využití obecně stanovené pro tyto plochy (plochy sportu) s určitým upřesněním a podmínky využití vyplývající z retenčního prostoru.

Věcná podstata způsobů vypořádání předmětného podání zůstává nadále relevantní, přestože návrh nového územního plánu města Brna prošel přepracováním s ohledem na Pokyny ZMB z roku 2022 a byl uveden do jednotného standardu ÚPD dle stavebního zákona a jeho prováděcích předpisů. Výše uvedené texty je tedy nutno chápat také ve smyslu těchto úprav.

Námítka č.5

Výrok:

Námítce se nevyhovuje.

Odůvodnění:

Viz ad Odůvodnění "Námítka č.1"

Věcná podstata způsobů vypořádání předmětného podání zůstává nadále relevantní, přestože návrh nového územního plánu města Brna prošel přepracováním s ohledem na Pokyny ZMB z roku 2022 a byl uveden do jednotného standardu ÚPD dle stavebního zákona a jeho prováděcích předpisů. Výše uvedené texty je tedy nutno chápat také ve smyslu těchto úprav.

Námítka č.6

Výrok:

Námítce se nevyhovuje.

Odůvodnění:

V platném ÚPmB jsou pozemky v lokalitě MH-1 vymezené jako S/o1 součástí zvláštní plochy pro rekreaci-R, které v návrhu nového ÚPmB z hlediska vymezení ploch s rozdílným způsobem využití odpovídá plocha sportu-S. Požadavku na změnu S/o1 na S/v1 nelze vyhovět. Plocha S/o1 je z větší části v retenčním prostoru a omezená struktura zástavby je tedy opodstatněná. Opatření protipovodňové ochrany (PPO) a vymezení retenčního prostoru byla navržena na základě základního koncepčního dokumentu Generelu odvodnění města Brna - část Vodní toky (Pöyry Environment, DHI/2009) a podrobnější Studie přírodě blízká protipovodňová opatření a revitalizace údolních niv hlavních brněnských toků - pořizovatel Povodí Moravy, s.p, zpracovatel Aquatis, 2015). Pozemky v lokalitě MH-1 nejsou součástí pozemků určených pro předkupní právo. Jejich výkup se tedy nepředpokládá. Zařazení pozemků do rekreační oblasti neznamená znemožnění jejich využití soukromými vlastníky. Vymezené plochy rekreační oblasti tvoří překryvný režim nad plochami s rozdílným způsobem využití (RZV). Pro plochy s RZV v rámci rekreační oblasti platí podmínky obecně stanovené pro tyto plochy (plochy sportu) a podmínky využití vyplývající z retenčního prostoru.

Věcná podstata způsobů vypořádání předmětného podání zůstává nadále relevantní, přestože návrh nového územního plánu města Brna prošel přepracováním s ohledem na Pokyny ZMB z roku 2022 a byl uveden do jednotného standardu ÚPD dle stavebního zákona a jeho prováděcích předpisů. Výše uvedené texty je tedy nutno chápat také ve smyslu těchto úprav.

Statutární město Brno
Magistrát města Brna

MMB/0249351/2020

listy: 1 přílohy:
druh:



mmb1es7738f441 Doručeno: 17.06.2020

MAGISTRÁT MĚSTA BRNA
Odbor územního plánování a rozvoje

Došlo: 18-06-2020

Č.j. MMB: 0249351

Příl.:

1620

MAGISTRÁT MĚSTA BRNA

podatelna

17

Došlo dne

17-06-2020

Č.j. MMB:

Příl.:

PODÁNÍ K NÁVRHU

Návrh Územního plánu města Brna

Podatel	
Typ subjektu:	Fyzická osoba
Příjmení, jméno:	[REDACTED]
Adresa / sídlo:	[REDACTED]
Kontakt:	[REDACTED]
Vlastnický vztah podatele:	[REDACTED]

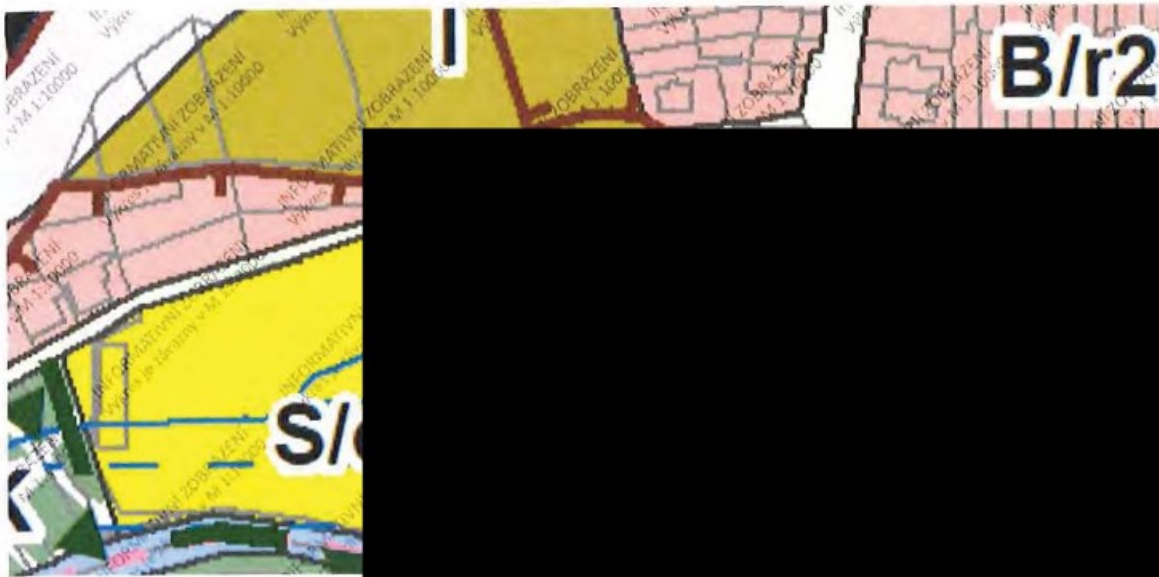
Námítka	číslo:	1
---------	--------	---

Nesouhlasím se změnou plochy parcelní číslo [REDACTED] v k.ú. Obřany na plochu městské zeleně. Navrhuji změnu na plochu bydlení B/r2.

V zadání nového Územního plánu města Brna mimo jiného stojí požadavky na omezení nežádoucí suburbanizace všemi územními prostředky, na vymezení území navazujících na souvisle zastavěné území, na aktivní přístup (nikoliv konzervaci) ve vztahu k přírodě, na nabídnutí přiměřeného nového využití při zachování stávajících hodnot a nabídnutí ploch bydlení v plochách dosud určených k individuální rekreaci nebo v zemědělských plochách uvnitř města.

Z těchto důvodů se domnívám, že vystavění běžného rodinného domu o zastavěné ploše pár procent z celkové výměry nemůže významně negativně ovlivnit onu zeleň ani principy zeleného města a žádám proto o změnu na plochu pro bydlení.

Námítka číslo 1 (zákres)



V Brně dne 15.6.2020	Podpis	[REDACTED]
----------------------	--------	------------

Vyplněný formulář zašlete na níže uvedenou adresu:
Magistrát města Brna, Odbor územního plánování a rozvoje, Kounicova 67, 601 67 Brno

MMB/0249351/2020

Námitka

Výrok:

Námitce se vyhovuje.

Odůvodnění:

Z důvodu, že tento pozemek spolu se sousedními parcelami jsou přímo napojitelné na místní komunikaci a inženýrské sítě a jsou tedy snadno zastavitelné, se jeví vhodné jejich změna na plochu bydlení.

Věcná podstata způsobů vypořádání předmětného podání zůstává nadále relevantní, přestože návrh nového územního plánu města Brna prošel přepracováním s ohledem na Pokyny ZMB z roku 2022 a byl uveden do jednotného standardu ÚPD dle stavebního zákona a jeho prováděcích předpisů. Výše uvedené texty je tedy nutno chápat také ve smyslu těchto úprav.

MAGISTRÁT MĚSTA BRNA
ODBOR ÚZEMNÍHO PLÁNOVÁNÍ
A ROZVOJE

MAGISTRÁT MĚSTA BRNA	
podatelna	17
Došlo dne	17-06-2020
Č.j. MMB:
Priloha:

1619

MAGISTRÁT MĚSTA BRNA
Odbor územního plánování a rozvoje
Došlo: 18-06-2020
Č.j. MMB: 0249354
Priloha:

PODÁNÍ K NÁVRHU

Statutární město Brno
Magistrát města Brna

Návrh Územního plánu města Brna

MMB/0249354/2020
listy: 1 přílohy:



mmb1es7738f443 Doručeno: 17.06.2020

Podatel	
Typ subjektu:	Fyzická osoba
Příjmení, jméno:	[REDACTED]
Adresa / sídlo:	[REDACTED]
Kontakt:	[REDACTED]
Vlastnický vztah podatele:	[REDACTED]

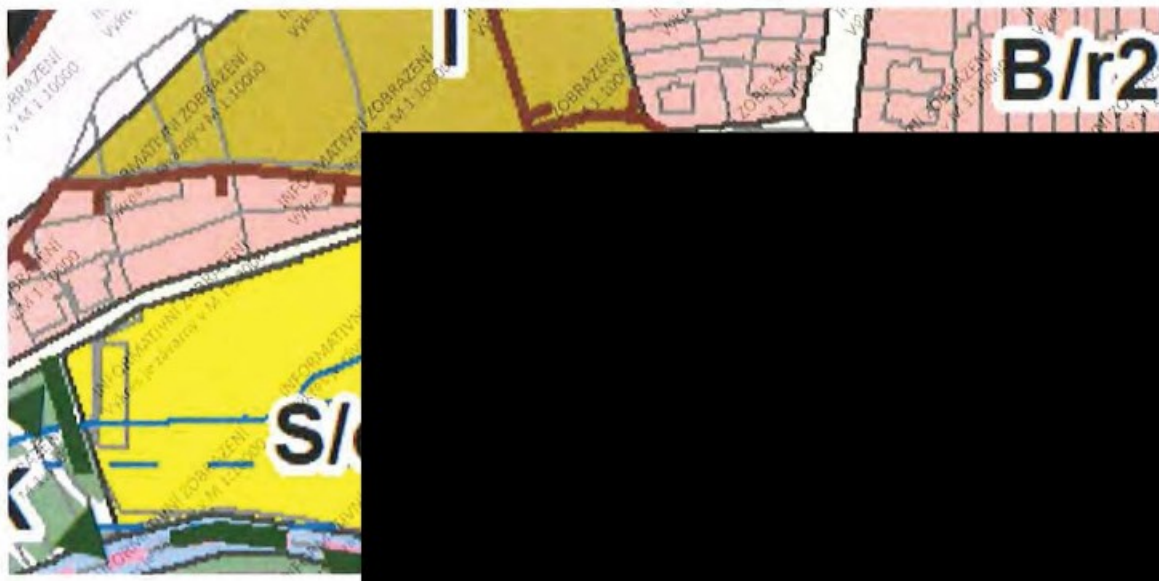
Námítka	číslo:	1
---------	--------	---

Nesouhlasím se změnou plochy parcelní čísla [REDACTED] v k.ú. Obřany na plochu městské zeleně. Navrhuji změnu na plochu bydlení B/r2.

V zadání nového Územního plánu města Brna mimo jiného stojí požadavky na omezení nežádoucí suburbanizace všemi územními prostředky, na vymezení území navazujících na souvisle zastavěné území, na aktivní přístup (nikoliv konzervaci) ve vztahu k přírodě, na nabídnutí přiměřeného nového využití při zachování stávajících hodnot a nabídnutí ploch bydlení v plochách dosud určených k individuální rekreaci nebo v zemědělských plochách uvnitř města.

Z těchto důvodů se domnívám, že vystavění běžného rodinného domu o zastavěné ploše pár procent z celkové výměry nemůže významně negativně ovlivnit onu zeleň ani principy zeleného města a žádám proto o změnu na plochu pro bydlení.

Námítka číslo 1 (zákres)



V Brně dne 15.6.2020	Podpis [REDACTED]
----------------------	-------------------

Vyplněný formulář zašlete na níže uvedenou adresu:
Magistrát města Brna, Odbor územního plánování a rozvoje, Kounicova 67, 601 67 Brno

MMB/0249354/2020

Námitka

Výrok:

Námitce se vyhovuje.

Odůvodnění:

Z důvodu, že tento pozemek spolu se sousedními parcelami jsou přímo napojitelné na místní komunikaci a inženýrské sítě a jsou tedy snadno zastavitelné, se jeví vhodné jejich změna na plochu bydlení.

Věcná podstata způsobů vypořádání předmětného podání zůstává nadále relevantní, přestože návrh nového územního plánu města Brna prošel přepracováním s ohledem na Pokyny ZMB z roku 2022 a byl uveden do jednotného standardu ÚPD dle stavebního zákona a jeho prováděcích předpisů. Výše uvedené texty je tedy nutno chápat také ve smyslu těchto úprav.

MMB/0249358/2020

listy: 1 přílohy:



mmb1es7738f445 Doručeno: 17.06.2020

MAGISTRÁT MĚSTA BRNA
podatelna 17
Došlo dne 17-06-2020
Č.j. MMB:

1618
MAGISTRÁT MĚSTA BRNA
Odbor územního plánování a rozvoje
Kounicova 67
601 67 Brno

Došlo: 18-06-2020

Č.j. MMB: 0249358
Příl:

NÁMÍTKA / PŘÍPOMÍNKA

NÁZEV PROJEDNÁVANÉ ÚPD

PŘIPRAVOVANÝ ÚZEMNÍ PLÁN
PRO VEŘEJNÉ PROJEDNÁNÍ

Identifikační údaje podatele

Fyzická osoba/právnícká osoba

Jméno, příjmení /
Název společnosti

Datum narození/
Identifikační číslo

Adresa

Jsem - nejsem*) občan města Brna

Jsem - nejsem*) vlastníkem pozemku/ů nebo stavby v ploše dotčené
navrhovanou změnou

Katastrální území: BOHUNICE, parc. č.

Upřesnění obsahu námítky/přípomínky

K textové části

Ke grafické části

K procesu pořizování

Městská část

BRNO - BOHUNICE

Katastrální území

BOHUNICE

Parcelní čísla pozemků (adresa,
doplňující popis lokality)

LOKALITA BE - 4

Text námítky/přípomínky včetně
ZDŮVODNĚNÍ

POŽADUJI ZACHOVAT STÁVAJÍCÍ
ÚZEMNÍ PLÁN, PONECHAT POSTAVENÉ
JEDNOPATROVÉ GARÁŽE OPĚTI BUDOVAČŮ
A VZROSTLÝ LESOPARK.

- grafická příloha
 ano
 ne
 další přílohy

NESOUHLASÍM S LIKVIDACÍ SVĚPOMOCÍ
VYBUDOVANÝCH 163 GARÁŽÍ.

NESOUHLASÍM SPLÁNOVANÝM VYBU-
DOVÁNÍM NOVÉ BYTOVÉ ZÁSTAVBY
V MÍSTĚ STÁVAJÍCÍCH GARÁŽÍ A
LESOPARKU.

DOŠLO BY KE ZHORŠENÍ ŽIVOTNÍHO
PROSTŘEDÍ A ZHORŠENÍ UŽ TAK
KRITICKÉ SITUACE S PARKOVÁNÍM.

V BRNE dne 17.6.20

Podpis:

*nehodící se škrtněte

MMB/0249358/2020

Námitka

Výrok:

Námitce se vyhovuje.

Odůvodnění:

Nesouhlasíte s rušením garáží v rozvojové lokalitě Be-4

Nesouhlasíte s rušením plochy městské zeleně ve střední části lokality Be-4.

Střední část rozvojové lokality mezi ulicemi Pod Nemocnicí a Jihlavská bude vymezena jako městská zeleň. Východní část lokality s původní a novější zástavbou podél ulic Jihlavská a Na Pískové cestě bude vyznačena jako plocha pro bydlení B/k3. V západní části lokality bude místo plochy dopravy v místě stávajících garáží vymezena plocha smíšená obytná C/k3. Umožní zastavět a rozvíjet zbývající volné části plochy C. Zachování stávajících garáží bude zmíněno v textové části ÚPmB v kartě lokalit.

Pruh zeleně mezi Jihlavskou a Pod Nemocnicí zůstane zachovaný.

Věcná podstata způsobů vypořádání předmětného podání zůstává nadále relevantní, přestože návrh nového územního plánu města Brna prošel přepracováním s ohledem na Pokyny ZMB z roku 2022 a byl uveden do jednotného standardu ÚPD dle stavebního zákona a jeho prováděcích předpisů. Výše uvedené texty je tedy nutno chápat také ve smyslu těchto úprav.

MMB/0249361/2020

listy: 1 přílohy:

druh:



mmb1es7738f448 Doručeno: 17.06.2020

MAGISTRÁT MĚSTA BRNA	
podatelna	17
Došlo dne	17-06-2020
Č.j. MMB:	
Příl:	

1617
MAGISTRÁT MĚSTA BRNA

Odbor územního plánování a rozvoje
Kounicova 67
601 67 Brno

Došlo: 18-06-2020

Č.j. MMB: 0249361
Příl:

NÁZEV PROJEDNÁVANÉ ÚPD	PŘIPRAVOVANÝ ÚZEMNÍ PLÁN PRO VEŘEJNÉ PROJEDNÁNÍ	
Identifikační údaje podatele		
Fyzická osoba/právnícká osoba		
Jméno, příjmení / Název společnosti	[REDAKCE]	
Datum narození/ Identifikační číslo	[REDAKCE]	
Adresa	[REDAKCE]	
Jsem - nejsem*) občan města Brna	Jsem - nejsem*) vlastníkem pozemku/ů nebo stavby v ploše dotčené navrhovanou změnou Katastrální území <u>BOHUNICE</u> , parc. č. [REDAKCE]	
Upřesnění obsahu námítky/připomínky		
<input checked="" type="checkbox"/> K textové části	<input checked="" type="checkbox"/> Ke grafické části	<input type="checkbox"/> K procesu pořizování
Městská část	BRNO - BOHUNICE	
Katastrální území	BOHUNICE	
Parcelní čísla pozemků (adresa, doplňující popis lokality)	LOKALITA BE-4	
Text námítky/připomínky včetně ZDŮVODNĚNÍ	POŽADUJI ZACHOVAT STÁVAJÍCÍ ÚZEMNÍ PLÁN, PONECHAT POSTAVENÉ JEDNOPATROVÉ GARÁŽE OPĚTÍ BUDOVAČI AVZROSTLÝ LESOPARK. NESOUHLASIM S LIKVIDACÍ SÚPOMOCÍ VYBUDOVANÝCH 163 GARÁŽÍ. NESOUHLASIM S PLÁNOVANÝMI VYBUDOVÁNÍMI NOVÉ BYTOVÉ ZÁSTAVBY V MÍSTĚ STÁVAJÍCÍCH GARÁŽÍ A LESOPARKU. DOŠLO BY KE ZHORŠENÍ ŽIVOTNÍHO PROSTŘEDÍ A ZHORŠENÍ UŽ TAK KRITICKÉ SITUACE S PARKOVÁNÍM.	
<input type="checkbox"/> grafická příloha <input type="checkbox"/> ano <input checked="" type="checkbox"/> ne <input type="checkbox"/> další přílohy		
V <u>BRNE</u> dne <u>18.6.20.</u>	Podpis: [REDAKCE]	

*nehodící se škrtněte

MMB/0249361/2020

Námitka

Výrok:

Námitce se vyhovuje.

Odůvodnění:

Nesouhlasíte s rušením garáží v rozvojové lokalitě Be-4

Nesouhlasíte s rušením plochy městské zeleně ve střední části lokality Be-4.

Střední část rozvojové lokality mezi ulicemi Pod Nemocnicí a Jihlavská bude vymezena jako městská zeleň. Východní část lokality s původní a novější zástavbou podél ulic Jihlavská a Na Pískové cestě bude vyznačena jako plocha pro bydlení B/k3. V západní části lokality bude místo plochy dopravy v místě stávajících garáží vymezena plocha smíšená obytná C/k3. Umožní zastavět a rozvíjet zbývající volné části plochy C. Zachování stávajících garáží bude zmíněno v textové části ÚPmB v kartě lokalit.

Pruh zeleně mezi Jihlavskou a Pod Nemocnicí zůstane zachovaný.

Věcná podstata způsobů vypořádání předmětného podání zůstává nadále relevantní, přestože návrh nového územního plánu města Brna prošel přepracováním s ohledem na Pokyny ZMB z roku 2022 a byl uveden do jednotného standardu ÚPD dle stavebního zákona a jeho prováděcích předpisů. Výše uvedené texty je tedy nutno chápat také ve smyslu těchto úprav.



Došlo dne: 16-06-2020

Č.j. MMB: 0249486

1792

NÁMITKA / PŘIPOMÍNKA

NÁZEV PROJEDNÁVANÉ ÚPD

ÚP Brno-Bohunice - lokalita Be-4

Identifikační údaje podatele

Fyzická osoba/právnícká osoba

Jméno, příjmení /
Název společnosti

Datum narození/
Identifikační číslo

Trvalé bydliště/
sídllo

Jsem - nejsem*) občan města Brna

Jsem - nejsem*) vlastníkem pozemku/ů nebo stavby v ploše dotčené
navrhovanou změnou – byt v BD včetně pozemku

Katastrální území Brno-Bohunice, parc č. [redacted]

Upřesnění obsahu námítky/připomínky

K textové části

Ke grafické části

K procesu pořizování

Městská část

Brno-Bohunice

Katastrální území

Bohunice

Parcelní čísla pozemků (adresa,
doplňující popis lokality)

Lokalita Be-4 (lokalita mezi ulicemi Pod nemocnicí a Jihlavskou)

Text námítky/připomínky včetně ZDŮVODNĚNÍ

přílohy:

ano

ne

Uvedená lokalita, označená v novém ÚP Be-4, je určená k zástavbě vysokými bytovými domy. Tvoří ji v současné době souvislý pás zeleně, oddělující zvukově a prachotěsně hlavní ulici Jihlavská od jednosměrné části ulice Pod Nemocnicí. Zeleň je tvořena hájkem se zdravými vzrostlými lesními stromy ve východní části ulice a nedávno vybudovaným psím výběhem hrazeným též z prostředků EU.

Realizace záměrů nového ÚP v lokalitě Be-4 by si vyžádala vykácení většího počtu lesních stromů, neúměrně by zvýšila dopravní zatížení, smok, prašnost i hlučnost ulice Pod Nemocnicí. Vynutila by si její zobousměrnění a radikálně snížila počet parkovacích míst, které by se sem přesunuly z ulice Jihlavské, kde parkují klienti FN. V úvahu je také třeba vzít i skutečnost, že navrhovaná nová fronta obytných domů na Jihlavské se nebezpečně blíží bezpečnostnímu pásu kolem infekčního oddělení FN. Navrhované změny znamenají snížení kvality bydlení v lokalitě, **proto zásadně NESOUHLASÍM** s touto úpravou lokality Be-4 a žádám zachování dosavadního zeleného pásu mezi ulicí Jihlavskou a Pod Nemocnicí.

V Brně dne 16. 6. 2020

Podpis: [redacted]

MMB/0249486/2020

Námítka

Výrok:

Námítce se vyhovuje.

Odůvodnění:

Žádáte o vrácení střední části rozvojové lokality Be-4 z navrhované smíšené obytné plochy zpět do plochy městské zeleně. Argumentujete, že na místě se nachází udržovaný vzrostlý lesopark a byl zde nedávno vybudovaný psí výběh. Neúměrně by se zvýšilo dopravní zatížení, prašnost a hluchnost ulice Pod Nemocnicí. Vaší námítce se vyhovuje.

Střední část rozvojové lokality mezi ulicemi Pod Nemocnicí a Jihlavská bude vymezena jako městská zeleň. Východní část lokality s původní a novější zástavbou podél ulic Jihlavská a Na Pískové cestě bude vyznačena jako plocha pro bydlení B/k3. V západní části lokality zůstane plocha smíšená obytná C/k3.

Pruh zeleně mezi Jihlavskou a Pod Nemocnicí zůstane zachovaný.

Věcná podstata způsobů vypořádání předmětného podání zůstává nadále relevantní, přestože návrh nového územního plánu města Brna prošel přepracováním s ohledem na Pokyny ZMB z roku 2022 a byl uveden do jednotného standardu ÚPD dle stavebního zákona a jeho prováděcích předpisů. Výše uvedené texty je tedy nutno chápat také ve smyslu těchto úprav.

Došlo dne: 17-06-2020

1785

Č.j. MMB: 0249488
(2/1)

NÁMITKA / PŘIPOMÍNKA

NÁZEV PROJEDNÁVANÉ ÚPD

Statutární město Brno

Doručeno: 16.06.2020

MMB/0249488/2020

lísty: 1

přílohy:

druh:

11/sv:

Identifikační údaje podatele

Fyzická osoba/právnícká osoba



Jméno, příjmení /
Název společnosti

Datum narození/
Identifikační číslo

Trvalé bydliště/
sídl

Jsem - ~~nejsem~~*) občan města Brna

Jsem - nejsem*) vlastníkem pozemku/ů nebo stavby v ploše dotčené
navrhovanou změnou ZEBĚTIN
Katastrální území 795674, parc. [redacted]

Upřesnění obsahu námítky/připomínky

K textové části

Ke grafické části

K procesu pořizování

Městská část

BRNO - ZEBĚTIN

Katastrální území

795674 parc. [redacted]

Parcelní čísla pozemků (adresa,
doplňující popis lokality)

parc. [redacted]

Text námítky/připomínky včetně ZDŮVODNĚNÍ

přílohy:

ano

ne

NE SOUHLASIM S PŘEVODEM HE PARCELY NA
„MĚSTSKOU ZELENĚ“

V Brně dne 12.6.2020

Podpis: [redacted]

*nehodící se škrtněte

MMB/0249488/2020

Námitka

Výrok:

Námitce se nevyhovuje.

Odůvodnění:

Podle stávajícího územního plánu je pozemek parc. č. 4104 v k.ú. Žebětín zařazen do stabilizované plochy zemědělského půdního fondu, která je součástí ploch nestavebních – volných, na kterých stávající územní plán neumožňuje umístění prakticky jakýchkoli staveb (plochy ZPF mají sloužit pro hospodaření se zemědělskou půdou a pro činnosti s hospodařením související, jiné využití je velmi omezeno, např. jako podmíněně přípustné využití ploch ZPF je využití pro nestavební funkce, dokonce i umístění oplocení je možné toliko dočasně a pouze jako nezbytná podmínka daného způsobu hospodaření).

Tento pozemek spolu s dalšími v lokalitě byly jako návrhová plocha zeleně projednány ve všech třech variantách konceptu nového územního plánu.

Návrh nového územního plánu návrhovou plochu městské zeleně (Z) potvrzuje. Tato plocha (ve které se nachází též pozemek parc. č. 4104 v k.ú. Žebětín) je součástí přírodního zázemí v krajině, viz výkres 5.0 Principy uspořádání krajiny (M 1:25000) návrhu nového územního plánu. Nestavební funkce tedy zde má své opodstatnění.

Přírodní zázemí v krajině je základní podmínkou pro udržení ekologické stability města a je chráněno spolu s vymezením přírodního zázemí v zástavbě a ochranou os propojení přírodního zázemí (textová část návrhu územního plánu, str. 20). Vymezení přírodních zázemí v krajině je součástí základní koncepce rozvoje území města, totiž jeho přírodních hodnot (textová část návrhu územního plánu, str. 22). Pozemek je tak součástí oblasti s mimořádnými přírodními, kulturními a krajinnými hodnotami, kterou je třeba chránit před nepřiměřeným stavebním rozvojem (viz. část 5.3.4.1 textové části odůvodnění návrhu územního plánu). Nachází se zde bonitní půdy ZPF I. a II. třídy ochrany.

V souladu s částí 5.2 Principy uspořádání krajiny se pak přírodní zázemí v krajině vymezují především v návaznosti na volnou krajinu.

Jedním z cílů územního plánování je zajistit udržitelný rozvoj území, tudíž vyvážený rozvoj všech složek, tedy i veřejné zeleně pro širokou skupinu obyvatel. Tento stav je výhledový. Do doby realizace zeleně (jejíž podmínkou je i majetkové vypořádání) a která může být uskutečněna v dlouhodobém časovém horizontu, bude možné pozemek užívat v souladu s obecnými podmínkami využití území (viz kap. 6.2. závazné textové části). Současně platí, že v nezastavěném území nejsou vyloučeny záměry přípustné podle právní úpravy pro nezastavěné území.

Věcná podstata způsobů vypořádání předmětného podání zůstává nadále relevantní, přestože návrh nového územního plánu města Brna prošel přepracováním s ohledem na Pokyny ZMB z roku 2022 a byl uveden do jednotného standardu ÚPD dle stavebního zákona a jeho prováděcích předpisů. Výše uvedené texty je tedy nutno chápat také ve smyslu těchto úprav.



mmb1es7738f4c7

MAGISTRÁT MĚSTA BRNA

Odbor územního plánování a rozvoje

Došlo dne: 16.06.2020

Č.j. MMB: 0249501

MAGISTRÁT MĚSTA BRNA

Odbor územního plánování a rozvoje

Kounicova 67

601 67 Brno

1791

Příl. NÁMITKA / PŘIPOMÍNKA

NÁZEV PROJEDNÁVANÉ ÚPD

ÚP Brno-Bohunice - lokalita Be-4

Identifikační údaje podatele

Fyzická osoba/právnícká osoba

Jméno, příjmení /
Název společnostiDatum narození/
Identifikační čísloTrvalé bydliště/
sídlo

Jsem - nejsem*) občan města Brna

Jsem - nejsem*) vlastníkem pozemku/ů nebo stavby v ploše dotčené
navrhovanou změnou – **byť v BD včetně pozemku**Katastrální území **Brno-Bohunice**, parc

Upřesnění obsahu námítky/připomínky

x K textové části

x Ke grafické části

K procesu pořizování

Městská část

Brno-Bohunice

Katastrální území

Bohunice

Parcelní čísla pozemků (adresa,
doplňující popis lokality)

Lokalita Be-4 (lokalita mezi ulicemi Pod nemocnicí a Jihlavskou)

Text námítky/připomínky včetně ZDŮVODNĚNÍ

přílohy:

ano

x ne

Uvedená lokalita, označená v novém ÚP Be-4, je určena k zástavbě vysokými bytovými domy. Tvoří ji v současné době souvislý pás zeleně, oddělující zvukově a prachotěsně hlavní ulici Jihlavská od jednosměrné části ulice Pod Nemocnicí. Zeleň je tvořena hájkem se zdravými vzrostlými lesními stromy ve východní části ulice a nedávno vybudovaným psím výběhem hrazeným též z prostředků EU.

Realizace záměrů nového ÚP v lokalitě Be-4 by si vyžádala vykáčení většího počtu lesních stromů, neúměrně by zvýšila dopravní zatížení, smok, prašnost i hlučnost ulice Pod Nemocnicí. Vynutila by si její zobousměrnění a radikálně snížila počet parkovacích míst, které by se sem přesunuly z ulice Jihlavské, kde parkují klienti FN. V úvahu je také třeba vzít i skutečnost, že navrhovaná nová fronta obytných domů na Jihlavské se nebezpečně blíží bezpečnostnímu pásu kolem infekčního oddělení FN. Navrhované změny znamenají snížení kvality bydlení v lokalitě, **proto zásadně NESOUHLASÍM** s touto úpravou lokality Be-4 a žádám zachování dosavadního zeleného pásu mezi ulicemi Jihlavskou a Pod Nemocnicí.

V Brně dne 16. 6. 2020

Podpis:

*nehodící se škrtněte

MMB/0249501/2020

Námitka

Výrok:

Námitce se vyhovuje.

Odůvodnění:

Žádáte o vrácení střední části rozvojové lokality Be-4 z navrhované smíšené obytné plochy zpět do plochy městské zeleně. Argumentujete, že na místě se nachází udržovaný vzrostlý lesopark a byl zde nedávno vybudovaný psí výběh. Neúměrně by se zvýšilo dopravní zatížení, prašnost a hluchnost ulice Pod Nemocnicí. Vaší námitce se vyhovuje.

Střední část rozvojové lokality mezi ulicemi Pod Nemocnicí a Jihlavská bude vymezena jako městská zeleň. Východní část lokality s původní a novější zástavbou podél ulic Jihlavská a Na Pískové cestě bude vyznačena jako plocha pro bydlení B/k3. V západní části lokality zůstane plocha smíšená obytná C/k3.

Pruh zeleně mezi Jihlavskou a Pod Nemocnicí zůstane zachovaný.

Věcná podstata způsobů vypořádání předmětného podání zůstává nadále relevantní, přestože návrh nového územního plánu města Brna prošel přepracováním s ohledem na Pokyny ZMB z roku 2022 a byl uveden do jednotného standardu ÚPD dle stavebního zákona a jeho prováděcích předpisů. Výše uvedené texty je tedy nutno chápat také ve smyslu těchto úprav.

Došlo dne 17.06.2020

0249502

1784

Č.j. MMB:

Pril:

NÁMITKA / PŘIPOMÍNKA

NÁZEV PROJEDNÁVANÉ ÚPD		Sběrná komunikace MOST Sadová – Lesná (SA-1)	
Identifikační údaje podatele		Statutární město Brno	
Fyzická osoba/právnická osoba		Doručeno: 17.06.2020	
Jméno, příjmení / Název společnosti		MMB/0249502/2020	
Datum narození/ Identifikační číslo		listy: 1 přílohy:	
Trvalé bydliště/sídlo		druh: li/sv:	
		 mmb1es7738f4c8	
Jsem - nejsem*) občan města Brna	Jsem - nejsem*) vlastníkem pozemku/ů nebo stavby v ploše dotčené navrhovanou změnou		
	Katastrální území...Lesná....., parc č.		
Upřesnění obsahu námítky - připomínky			
<input type="checkbox"/> K textové části	<input type="checkbox"/> Ke grafické části	<input checked="" type="checkbox"/> K procesu pořizování	
Městská část	Brno-Královo Pole		
Katastrální území	SADOVÁ - LESNÁ		
Parcelní čísla pozemků (adresa, doplňující popis lokality)	MOST SADOVÁ - LESNÁ		
Text námítky/připomínky včetně ZDŮVODNĚNÍ			
přílohy:			
<input checked="" type="checkbox"/> ano			
<input type="checkbox"/> ne			
<p>Námítka proti výstavbě dopravního propojení dvou sídlišť nadpovrchovou stavbou (mostem) s otázkou – proč přivést provoz do sídliště Lesná když je očekávána výstavba a nárůst obyvatel.</p> <ul style="list-style-type: none"> • Most je investičně nákladnou nadpovrchovou stavbou, viditelnou z okolí a rušící architektonický záměr sídliště Lesná. • Spojením se Sadovou se Lesná stává křižovatkou mezi částmi : Soběšice, Černá pole, Obřany, Královo pole s příslušnou hustotou dopravy. • Výstavbou mostu se zničí další zeleň, která je již v současné době devastována vytěžením obou stran rokle. • Most je veden v blízkosti a na dohled rekreační louky a zástavby v ulici Loosova. • Obchodní síť s parkovacími místy již nesnese další případnou zátěž připojením Sadové. Současní obyvatelé Lesné mají problém se zaparkováním v sídlišti. Ulice jsou neprůjezdné a parkuje se i na Okružní silnici. Navrhovaná změna přivede nové řidiče do lokality. • Výstavba další řízené křižovatky v Okružní silnici sníží její průjezdnost a plynulost se zatížením sídliště emisemi (hluk, prach, výfukové plyny) s dopadem na zdravotní stav obyv. <p>Pozn.: V 60. letech minulého století sice bylo uvažováno s připojením na Lesnou, ale níže než je uvažováno nyní, v místě současné autobusové zastávky Slavičkova, v té době bez občanské zástavby.</p>			
V Brně dne 17.6.2020		Podpis:	

MMB/0249502/2020

Námitka

Výrok:

Námitce se vyhovuje částečně.

Odůvodnění:

Podatelka vyslovuje nesouhlas s komunikačním propojením oblasti Sadová na ulici Okružní – Sa/1.

Propojení na Sadovou překonáním údolí Zaječího potoka je dlouhodobě sledovaný záměr, který vychází ze zástavby návrhových ploch bydlení v lokalitě Sadová a byl vymezen i v současném územním plánu pro zajištění územní ochrany pro vedení koridoru za účelem zabezpečení přirozených městských vazeb – propojení jedné městské čtvrti s druhou a odstranit tak bariery v neprostupnosti území i pro případ, že by toto propojení měli využívat jen chodci, cyklisté, MHD a Integrovaný záchranný systém.

Po vyhodnocení námitek a připomínek uplatněných k tomuto záměru je důvodné vymezit komunikační propojení označené Sa/1 v upřesněném koridoru jako územní rezervu.

S ohledem na vymezení ploch v současném územním plánu a s ohledem k výše uvedenému bude do karty lokality Sa-1, případně dalších, doplněna podmínka pro naplňování intenzivnější formy bydlení v předmětné lokalitě spočívající v prokázání a v případě potřeby zajištění přímého připojení na systém sběrných komunikací.

Věcná podstata způsobů vypořádání předmětného podání zůstává nadále relevantní, přestože návrh nového územního plánu města Brna prošel přepracováním s ohledem na Pokyny ZMB z roku 2022 a byl uveden do jednotného standardu ÚPD dle stavebního zákona a jeho prováděcích předpisů. Výše uvedené texty je tedy nutno chápat také ve smyslu těchto úprav.

Došlo dne: 17-06-2020
0249514

1703

Čj. MMB:
Příl.:

NÁMITKA / PŘIPOMÍNKA

NÁZEV PROJEDNÁVANÉ ÚPD

Sběrná komunikace MOST Sadová – Lesná (SA-1)

Identifikační údaje podatele

Fyzická osoba/právnícká osoba

Statutární město Brno

Doručeno: 17.06.2020

MMB/0249514/2020

listy: 1
druh:

přílohy:
11/sv:



mmb1es7738f4d9

Jméno, příjmení /
Název společnosti

Datum narození/
Identifikační číslo

Trvalé bydliště/sídlo

Jsem - nejsem*) občan města Brna

Jsem - nejsem*) vlastníkem pozemku/ů nebo stavby v ploše dotčené
navrhovanou změnou

Katastrální území...Lesná....., parc č.

Upřesnění obsahu námítky - připomínky

K textové části

Ke grafické části

K procesu pořizování

Městská část

Brno-Královo Pole

Katastrální území

SADOVÁ - LESNÁ

Parcelní čísla pozemků (adresa,
doplňující popis lokality)

MOST SADOVÁ - LESNÁ

Text námítky/připomínky včetně ZDŮVODNĚNÍ

přílohy:

ano

ne

Námítka proti výstavbě dopravního propojení dvou sídlišť nadpovrchovou stavbou (mostem) s otázkou – proč přivést provoz do sídliště Lesná když je očekávána výstavba a nárůst obyvatel.

- **Most je investičně nákladnou nadpovrchovou stavbou, viditelnou z okolí a rušící architektonický záměr sídliště Lesná.**
- **Spojením se Sadovou se Lesná stává křižovatkou mezi částmi : Soběšice, Černá pole, Obřany, Královo pole s příslušnou hustotou dopravy.**
- **Výstavbou mostu se zničí další zeleň, která je již v současné době devastována vytěžením obou stran rokle.**
- **Most je veden v blízkosti a na dohled rekreační louky a zástavby v ulici Loosova.**
- **Obchodní síť s parkovacími místy již nesnese další případnou zátěž připojením Sadové. Současní obyvatelé Lesné mají problém se zaparkováním v sídlišti. Ulice jsou neprůjezdné a parkuje se i na Okružní silnici. Navrhovaná změna přivede nové řidiče do lokality.**
- **Výstavba další řízené křižovatky v Okružní silnici sníží její průjezdnost a plynulost se zatížením sídliště emisemi (hluk, prach, výfukové plyny) s dopadem na zdravotní stav obyv.**

Pozn.: V 60. letech minulého století sice bylo uvažováno s připojením na Lesnou, ale níže než je uvažováno nyní, v místě současné autobusové zastávky Slavičkova, v té době bez občanské zástavby.

V Brně dne 17.6.2020

Podpis:

MMB/0249514/2020

Námitka

Výrok:

Námitce se vyhovuje částečně.

Odůvodnění:

V rámci podání je vysloven nesouhlas s komunikačním propojením Sa/1 Lesná – Sadová z důvodu např. nevratné devastace území, zvýšení hlučnosti a prašnosti, navýšení dopravní zátěže na Lesné, likvidace rekreačního charakteru území, zásahu do zeleně.

Propojení na Sadovou překonáním údolí Zaječího potoka je dlouhodobě sledovaný záměr, který vychází ze zástavby návrhových ploch bydlení v lokalitě Sadová a byl vymezen v současném územním plánu. Podstatné pro zajištění územní ochrany pro vedení koridoru za účelem zabezpečení přirozených městských vazeb – propojení jedné městské čtvrti s druhou a odstranit tak bariery v neprostopnosti území i pro případ, že by toto propojení měli využívat jen chodci, cyklisté, MHD a Integrovaný záchranný systém.

Projednané komunikační propojení označené Sa/1 je možné vymezit v upřesněném koridoru jako územní rezervu.

S ohledem na vymezení ploch v současném územním plánu a s ohledem k výše uvedenému bude do karty lokality Sa-1, případně dalších, doplněna podmínka pro naplňování intenzivnější formy bydlení v předmětné lokalitě spočívající v prokázání a v případě potřeby zajištění přímého připojení na systém sběrných komunikací.

Věcná podstata způsobů vypořádání předmětného podání zůstává nadále relevantní, přestože návrh nového územního plánu města Brna prošel přepracováním s ohledem na Pokyny ZMB z roku 2022 a byl uveden do jednotného standardu ÚPD dle stavebního zákona a jeho prováděcích předpisů. Výše uvedené texty je tedy nutno chápat také ve smyslu těchto úprav.

17P2

MAGISTRÁT MĚSTA BRNA
 Odbor územního plánování a rozvoje

Došlo dne: 17.06.2020

Č.j. MMB: 0249526

Magistrát města Brna
 Odbor územního plánování a rozvoje
 Kounicova 67
 601 67 Brno

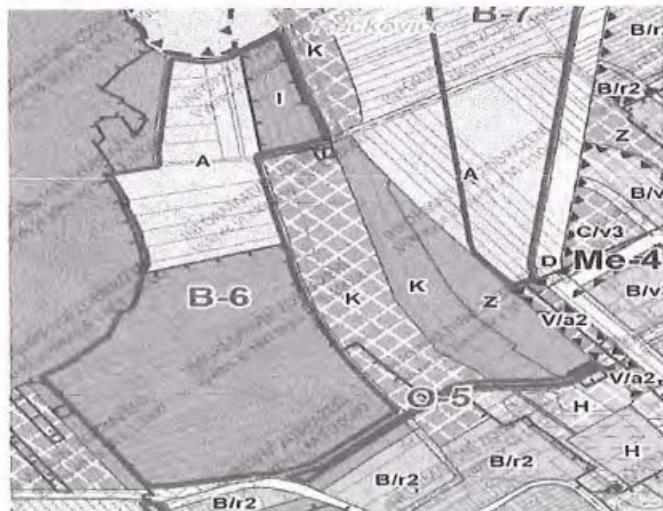
Podatel: Jméno a příjmení: [redacted]
 Datum narození: [redacted]
 Trvale bytem: [redacted]

Jsem **vlastníkem** nemovitosti v ploše dotčené navrhovanou změnou :
parcely č. [redacted] ve městě Brně v k. ú. Medlánky [611743] .

Námítka proti Návrhu Územního plánu města Brna, jeho grafické i textové části

Námítka

Vymezení dotčeného území: Brno Medlánky, návrhové plochy územních rezerv pro bydlení B-6



Statutární město Brno
 Doručeno: 17.06.2020
 MMB/0249526/2020
 listy:1 přílohy:
 druh: 11/sv:



mmb1es7738f4de

Obsah:

Jako vlasník parcely [redacted] ve městě Brně v k. ú. Medlánky požaduji, aby parcela 1022/6 v k.ú. Medlánky byla vedena v územní plánu rovnou jako plocha bydlení.

Současně i pozemky v lokalitě B6 (konkrétně parcely označeny písmenem A v obrázku - parcely 1022/1, 1022/2, 1022/3, 1022/4, 1022/5, 1022/6, 1022/7, 1022/8, 1022/9 a 17959/1 – 17959/5 v k.ú. Brno Medlánky, eventuelně i další v ploše B-6), byly změny rovnou na plochu B pro bydlení.

Odůvodnění

V Medláncích je nedostatek pozemků k zástavbě v rodinných domech. Mladé rodiny (i jejich děti), které zde žijí, pracují a chtějí zde zůstat nemají možnost, kde si dům postavit a kde žít po další generace. Žádám vás tímto o změnu ve výše uvedené lokalitě, z územní rezervy pro bydlení rovnou na plochu bydlení.

V Brně dne 12.06.2020

Podpis [redacted]

MMB/0249526/2020

Námítka

Výrok:

Námítce se nevyhovuje.

Odůvodnění:

Předmětné území Medlánek má být dle dohody o vypořádání stanoviska Ministerstva životního prostředí (MŽP ČR) ke Konceptu ÚPmB ze dne 22.6.2017 z hlediska záboru ZPF řešeno dle varianty II. Konceptu ÚPmB s požadavkem na převedení rozvojové lokality Me-7 v rozsahu var. I Konceptu ÚPmB do územní rezervy pro bydlení (v Návrhu ÚPmB územní rezerva B-6) a dle podnětu samosprávy rozvojovou lokalitu Me-8 východně od komunikačního propojení řešit v rozsahu dle var. III (v Návrhu ÚPmB rozvojová lokalita Me-4) a západně od komunikačního propojení zařadit do územní rezervy pro bydlení v rozsahu dle var. II. (v Návrhu ÚPmB část územní rezervy B-7). V bezprostředním okolí měla být navazující rozvojová lokalita v MČ Brno-Řečkovice a Mokrý hora R-3 řešena obdobným způsobem - východně od komunikačního propojení rozvoj území dle var. III Konceptu ÚPmB (v Návrhu ÚPmB rozvojová lokalita R-3), západně od komunikace územní rezerva pro bydlení v rozsahu dle var. II. (v Návrhu ÚPmB část územní rezervy B-7). Tato dohodnutá řešení jsou součástí Pokynů pro vypracování Návrhu ÚPmB, které schválilo Zastupitelstvo města Brna usnesením č. ZM7/3871 na zasedání konaném dne 19. 6. 2018 (dále jen "Pokyny"). Návrhem ÚPmB jsou tak v daném území zcela naplněny Pokyny pro vypracování Návrhu ÚPmB a dotčený orgán MŽP ČR v této fázi pořizované dokumentace plně souhlasí s předloženým řešením Návrhu ÚPmB z hlediska záboru ZPF v k.ú. Medlánek, a proto není důvodné předmětné řešení měnit.

Územní rezerva B-6 měla dle Návrhu ÚPmB prověřit možnost rozšíření návrhových ploch bydlení v lokalitě, prověřit umístění veřejných prostranství, lokalita podmíněná prověřením trasy komunikace D43 (S43) a vyhodnocením potřeby dalších zastavitelných ploch.

Nicméně na základě rozhodnutí Rady města Brna (RMB), které přijala na schůzi RMB č.R8/127 zahájené dne 20.1.2021 s pokračováním dne 25.1.2021, uplatnil určený zastupitel, radní pro územní plánování RNDr. Filip Chvátal, PhD. u pořizovatele připravovaného Územního plánu města Brna – Odboru územního plánování a rozvoje MMB, ve smyslu § 53 odst. (1) zákona č. 183/2006 sb., o územním plánování a stavebním řádu, ve znění pozdějších předpisů, podnět, aby vyhodnocení výsledků projednání dokončil v souladu s doporučením RMB. RMB doporučila řešení u problematických oblastí rozvoje města stěžejního charakteru. u předmětné územní rezervy B-6 a B-7 následujícím způsobem:

„Vzhledem k tomu, že došlo na úrovni ZÚR JMK k rozhodnutí o umístění koridoru komunikace R-43 (S43) na území města Brna, je možné učinit rozhodnutí a aktivovat územní rezervy tj. územní rezervy převést zpět do zastavitelných ploch dle projednané a vybrané varianty Konceptu ÚPmB či dílčích úprav. Aktivaci územních rezerv převedením do zastavitelných ploch však nelze v úpravě Návrhu ÚPmB před opakovaným veřejným projednáním doporučit, ale až po první aktualizaci nového ÚPmB v rámci Zprávy o uplatňování ÚPmB, případně samostatnou změnou nového ÚPmB. V Návrhu ÚPmB by tak byly územní rezervy ponechány vyjma těch, kde je na základě výsledků projednání doporučeno jejich vypuštění (např. právě předmětná B-6)“.

I přesto, že by bylo možné odborně doporučit řešení uvedené výše s ponecháním rezervy na prověřením území pro rozšíření ploch bydlení, pořizovatel dává pokyn územní rezervu B-6 z návrhu ÚPmB vypustit v souladu s podnětem určeného zastupitele. Předmětné území bude ponecháno za účelem využití pro zahrádky I nebo zemědělský půdní fond A.

Věcná podstata způsobů vypořádání předmětného podání zůstává nadále relevantní, přestože návrh nového územního plánu města Brna prošel přepracováním s ohledem na Pokyny ZMB z roku 2022 a byl uveden do jednotného standardu ÚPD dle stavebního zákona a jeho prováděcích předpisů. Výše uvedené texty je tedy nutno chápat také ve smyslu těchto úprav.

Magistrát města Brna
Odbor územního plánování a rozvoje
Kounicova 67
601 67 Brno

Statutární město Brno
Doručeno: 17.06.2020
MMB/0249531/2020
listy:1 přílohy:
druh: 11/sv:



mmb1es7738f4e3

1787

MAGISTRÁT MĚSTA BRNA Odbor územního plánování a rozvoje
Došlo dne: 17-06-2020
Č.j. MMB: 0249531
Příl:

V Brně dne 17. června 2020

Námítka k návrhu územního plánu města Brna

Z informací na portálu k návrhu územního plánu města Brna jsme zjistili, že naše parcely č. p.p. [redacted] k.ú. Ivanovice jsou zahrnuty v návrhu do plochy městské zeleně.

Nesouhlasíme se zařazením našich pozemků pp. [redacted] v k.ú. Ivanovice do kategorie – plochy městské zeleně.

Požadujeme zařadit tyto pozemky do kategorie ploch využitelných do stavby objektů pro bydlení. Tento pozemek není ve vlastnictví města Brna a tímto rozhodnutím se snižuje hodnota cizího pozemku.

Naše pozemky jsou v osobním vlastnictví a jsou vedeny jako zahrada a jsou i tak využívány.

Do budoucna uvažujeme o výstavbě rodinného domu na vlastním pozemku a tudíž v žádném případě neuvažujeme o prodeji těchto pozemků pro účely městské zeleně, jak je navrženo v územním plánu města Brna.

[redacted]

[redacted]

[redacted]

MMB/0249531/2020

Námítka

Výrok:

Námítce se nevyhovuje.

Odůvodnění:

Pozemky parc. č. 1147, 1148 v k.ú. Ivanovice se podle stávajícího územního plánu nachází ve stabilizované ploše zemědělského půdního fondu, který je součástí ploch nestavebních – volných, na kterých stávající územní plán neumožňuje umístění prakticky jakýchkoli staveb (plochy ZPF mají sloužit pro hospodaření se zemědělskou půdou a pro činnosti s hospodařením související, jiné využití je velmi omezeno, např. jako podmíněně přípustné využití ploch ZPF je využití pro nestavební funkce, dokonce i umístění oplocení je možné dočasně a pouze jako nezbytná podmínka daného způsobu hospodaření).

Podle návrhu územního plánu jsou pak tyto pozemky součástí návrhové plochy městské zeleně (Z). Důvodem pro vymezení plochy městské zeleně je jednak biokoridor LBK IV 01, jednak požadavek plynoucí z § 7 odst. 2 vyhlášky č. 501/2006 Sb., podle které se pro každé dva hektary zastavitelné plochy bydlení, rekreace, občanského vybavení anebo smíšené obytné, vymezuje s touto zastavitelnou plochou související plocha veřejného prostranství o výměře nejméně 1000 m²; do této výměry se nezapočítávají pozemní komunikace. Plocha zeleně (Z) na uvedených pozemcích je zde vymezena v návaznosti na rozvojovou lokalitu R-3. Plocha zeleně byla takto vymezena i ve var. III již projednaného konceptu územního plánu. Pozemky se nachází v ploše, která má být prověřena územní studií ÚS-05 Řečkovické kasárny. Tato územní studie má (mimo jiné) rozvíjet smíšené obytné využití v severní části bývalých kasáren a na volných plochách, v návaznosti na severní a jižní stranu kasáren, rozvíjet rezidenční charakter území s doplněním veřejné vybavenosti a městské zeleně tak, aby došlo k návaznosti na zastavěné území Řečkovic a Medlánek. Půda na obou pozemcích je však zařazena do ZPF I. a II. třídy ochrany, kterou lze odejmout ze ZPF pouze ve zvlášť odůvodněných případech, kdy veřejný zájem na odnětí výrazně převažuje nad jiným veřejným zájmem – ten zde však v případě vymezení plochy bydlení (B) absentuje.

Pro plochy zeleně budou platit podmínky využití území uvedené v kapitole 6.3.3.12 závazné textové části, ale i obecné podmínky využití území (viz kap 6.2. závazné textové části), které stanovují, jak lze užívat stávající legální objekty a ošetřují i způsob využití území pro individuální rekreaci formou zahrádkaření (které je současným dočasným využitím území).

Věcná podstata způsobů vypořádání předmětného podání zůstává nadále relevantní, přestože návrh nového územního plánu města Brna prošel přepracováním s ohledem na Pokyny ZMB z roku 2022 a byl uveden do jednotného standardu ÚPD dle stavebního zákona a jeho prováděcích předpisů. Výše uvedené texty je tedy nutno chápat také ve smyslu těchto úprav.

MAGISTRÁT MĚSTA BRNA
ODBOR ÚZEMNÍHO PLÁNOVÁNÍ
A ROZVOJE

MAGISTRÁT MĚSTA BRNA
Odbor územního plánování a rozvoje

Došlo dne: 16-06-2020

Č.j. MMB: 0249543

Příl.:

Statutární město Brno
Doručeno: 16.06.2020
MMB/0249543/2020
listy: 1 přílohy:
druh: 11/sv:



mmb1es7738f4ea

PODÁNÍ K NÁVRHU

Návrh Územního plánu města Brna

1749

Podatel	
Typ subjektu:	Fyzická osoba
Příjmení, jméno:	
Adresa / sídlo:	
Kontakt:	

Připomínka	Dostupné malé obchody Návrh ÚPmB obsahuje začlenění maloobchodu do většiny stavebních ploch, zároveň maloobchod nedostatečně reguluje a v rozporu s deklarovanou koncepcí nepodporuje rozptýlenou síť dobře dostupných maloobchodů jako součást města krátkých vzdáleností. Navrhují proto, aby: <ul style="list-style-type: none">• využití pro maloobchod v plochách pro bydlení (B), smíšených obytných (C) a v plochách komerční vybavenosti (W) bylo omezeno prodejní plochou do 400 m² a počtem parkovacích stání do 10,• využití pro maloobchod v plochách smíšených obytných (C) a plochách komerční vybavenosti (W) bylo do 1.000 m² prodejní plochy a bylo podmíněno realizací v patrových objektech s polyfunkčním využitím a při současném integrování parkování o max. 30 parkovacích stáních,• využití pro maloobchod v plochách veřejné vybavenosti (V), plochách výroby a skladování (P) a plochách lehké výroby (E) bylo podmíněně přípustné do 200 m² prodejní plochy, pokud není realizován v samostatném objektu.
Připomínka	Podpora pěší a cyklo dopravy ÚPmB nevyužívá dostatečně možnosti usnadnění výstavby cyklistické infrastruktury, a to mj. tím, že by požadoval napojení rozvojových lokalit na síť komunikací pro nemotorovou dopravu, klíčové cyklostezky vymezil jako veřejně prospěšné stavby či definoval místa a zařízení k bezpečnému parkování kol na klíčových přestupních uzlech. Navrhují proto, aby: <ul style="list-style-type: none">• hlavním využitím ploch dopravní infrastruktury (D) bylo i využití pro pěší a cyklistickou dopravu,• povinnou součástí navrhovaných pozemních komunikací definovaných jako sběrné byly stavebně oddělené koridory zvláště pro cyklistickou dopravu a pěší dopravu,• všechny lokality s počtem reálných nebo očekávaných uživatelů nad 1.500 osob obsahovaly v kartě lokality podmínku stanovující, že výstavbu v lokalitě je možné zahájit až po vybudování dopravního propojení lokality se všemi sousedícími městskými částmi samostatnými cyklostezkami a chodníky, a to stavebně oddělenými od motorové dopravy a vedenými ve směrově i výškově nejpřímější stopě,• grafická část ÚPmB 2.2 Souhrnný výkres dopravy obsahovala také síť páteřních cyklostezek (zejména těch sloužících k propojení jednotlivých městských částí s centrem města nebo jednotlivých městských částí mezi sebou), nikoliv pouze cyklotrasy,• páteřní cyklostezky tam, kde jejich realizaci brání chybějící veřejný pozemek, byly vymezeny jako veřejně prospěšné stavby,• u klíčových železničních stanic a konečných tramvaje (například žel. stanice a zastávky Brno hl.n., Slatina, Chrlice, Starý Lískovec, Řečkovice a Královo Pole, konečné tramvaje Obřany, Líšeň - Holzova, Kamechy, Bosonohy, Přízřenice) byla stanovena podmínka vybudování kapacitních míst a zařízení k bezpečnému odkládání jízdních kol (bike and ride) a tam, kde jejich realizaci brání chybějící veřejný pozemek, byly vymezeny jako veřejně prospěšné stavby.

Připomínka**Hospodaření s dešťovou vodou**

Vsakováním dešťové vody všude tam, kde to je možné, můžeme docílit zdravějšího vodního režimu a zmenšení efektu tepelného ostrova.

Navrhují proto, aby:

- do obecných zásad odkanalizování bylo doplněno, že veškeré zastavitelné plochy a plochy přestaveb budou odkanalizovány oddílným systémem kanalizace a bude na nich důsledně vyžadováno hospodaření se srážkovými vodami následovně: srážkové vody budou buď zadržovány s následným sekundárním využitím anebo vsakovány na vlastním pozemku stavby nebo v jejím okolí; pouze pokud to podloží prokazatelně neumožňuje, mohou být dešťové vody vypouštěny do vodoteče nebo dešťové kanalizace, přičemž v těchto případech budou před vypouštěním brzděny v retenčních nádržích. Srážkové vody z veškerých zpevněných ploch veřejných prostranství budou vsakovány, pouze pokud to podloží prokazatelně neumožňuje, mohou být vypouštěny do vodoteče nebo dešťové kanalizace, přičemž v těchto případech budou před vypouštěním brzděny v retenčních nádržích.

3**3**

Připomínka

Ochrana zeleně

Návrh ÚPmB vágně a nedostatečně stanovuje zastoupení zeleně v různých funkčních typech ploch. Také oslabuje ochranu malých, ale významných ploch zeleně ve stabilizovaných plochách tím, že je absorbuje do jiných funkčních typů ploch. Návrh ÚPmB nezajišťuje dostatečnou ochranu přírodně cenných území, ani dostatečné vytváření prostoru pro zeleň v nové zástavbě, a to včetně ochrany nových ploch k bydlení před zátěží ze sousedních ploch výroby a skladování.

Navrhuji proto, aby:

- územní plán definoval koeficient zeleně (KZ), a to následovně:

Koeficient zeleně (KZ) udává poměr nezpevněné plochy osázené vegetací a umožňující vsakování dešťové vody na terénu vůči ploše pozemku. KZ je závazný jak pro disponibilní pozemek pro stavební záměr, tak pro celou jednotlivou funkční plochu. Do koeficientu lze jako nezpevněnou plochu osázenou vegetací náhradním způsobem započítat:

- $\frac{1}{3}$ plochy osazených a funkčních vegetačních střech o mocnosti souvrství do 0,3 m,
- $\frac{1}{2}$ plochy osazených a funkčních vegetačních střech o mocnosti souvrství nad 0,3 m,
- 80 % plochy osazených a funkčních vegetačních střech o mocnosti souvrství nad 1 m,
- plochu povrchu umožňujícího plnohodnotné vsakování okolo vzrostlých stromů ve zpevněných plochách (mříž, půda, půda s mulčem; nikoli dlažba atp.),
- 5 m² za každý strom ve zpevněné ploše s malou korunou (druh/kultivar s celkovou výškou do 8 m v dospělosti) a dostatečným objemem prokořenitelného prostoru,
- 20 m² za každý strom ve zpevněné ploše se střední korunou (druh/kultivar s celkovou výškou do 15 m v dospělosti) a dostatečným objemem prokořenitelného prostoru,
- 40 m² za každý strom ve zpevněné ploše s velkou korunou (druh/kultivar s celkovou výškou nad 15 m v dospělosti) a dostatečným objemem prokořenitelného prostoru,
- 5 m² za každý běžný metr fasád upravených a využitých pro pnutí popínavých dřevin nebo treláží či pergol na ozeleněných střechách při zajištění dostatečného prokořenitelného prostoru pro dané dřeviny.

Náhradním způsobem je možné započtením nahradit pouze:

- $\frac{1}{4}$ požadované plochy KZ v případě samostatně stojících rodinných domů,
- $\frac{1}{2}$ požadované plochy KZ u ostatních staveb,
- celou požadovanou plochu pouze výjimečně ve stávající kompaktní blokové zástavbě ve stabilizovaných plochách tam, kde jiným způsobem prokazatelně není možné dosáhnout existujícího urbanistického charakteru (např. v zástavbě nároží bloků a v případě nerovnoměrné parcelace)
- koeficient zeleně byl pro jednotlivé struktury zástavby stanoven následovně:
 - kompaktní: 0,3 pro stabilizované plochy a 0,5 pro zastavitelné plochy
 - volná: 0,6
 - rezidenční nízkopodlažní: 0,5
 - areálová: 0,4
 - omezená: 0,8
 - plochy bez zástavby: 0,9
- plochy nad 2 000 m², které byly definovány územním plánem z r. 1994 jako plochy zeleně (ZP či ZO) a které jsou v Návrhu ÚPmB součástí jiných typů ploch, byly vymezeny jako samostatné plochy městské zeleně (Z); jedná se např. o plochy kolem Komenského nám. (Červeného kostela), alej na tř. Kpt. Jaroše, vnitroblok u mateřské školy Chodská 15 a desítky dalších zelených plácků, parčíků či vnitrobloků,
- byly v hlavním výkresu vymezeny plochy přírodní se způsobem využití podle § 16 vyhlášky č. 501/2006 Sb., o obecných požadavcích na využívání území, zejména biocentra, zvláště chráněná území, evropsky významné lokality a registrované významné krajinné prvky, a tím byla zajištěna jejich ochrana,
- v kartách lokalit, kde sousedí plochy pro výrobu (E - plochy lehké výroby, P - plochy výroby a skladování) a plochy pro bydlení (B - plochy bydlení, C - plochy smíšené obytné), byla doplněna podmínka předchozí či souběžné realizace pásu izolační zeleně (vzrostlé zeleně o pásu šířky min. 10 m nebo rozloze min. 20 % rozlohy plochy výroby) podél sousedících hranic těchto ploch,
- v obecných zásadách technické infrastruktury bylo stanoveno, že při návrhu tras technické infrastruktury budou sítě sdružovány do koridorů pro dosažení účelného prostorového uspořádání a vytvoření prostoru pro realizaci modrozelené infrastruktury v uličním profilu; a dále, že v územích, která nejsou v současné době plynofikována, mají ostatní vedení a prvky modrozelené infrastruktury prioritu před budováním nového nízkotlakého rozvodu plynu.

4

4

5

Připomínka

Veřejný prostor

V zájmu zvýšení využitelnosti veřejných prostranství pro pěší, cyklisty i zeleň by měl ÚPmB u novostaveb stanovit povinnost umístění odstavných stání mimo veřejná prostranství (tj. stání pro odstavení vozidla v době, kdy se nepoužívá). V oblastech s dobrou dostupností veřejnou dopravou je pak potřeba přizpůsobit minimální počet odstavných a parkovacích stání.

Navrhuji proto, aby v kap. 4.1 Dopravní infrastruktura bylo stanoveno, že:

- odstavná stání se v zastavitelných plochách a v případě novostaveb ve stabilizovaných plochách zřizují mimo veřejná prostranství a s výjimkou rodinných domů v podzemních podlažích budov,
- v místech dobré dostupnosti kolejové dopravy pěší docházkou (ve vzdálenosti do 150 metrů) se součinitel vlivu stupně automobilizace redukuje na poloviční hodnotu součinitele příslušného pásma.

5

V dne

Podpis

Vyplněný formulář zašlete na níže uvedenou adresu:

Magistrát města Brna, Odbor územního plánování a rozvoje, Kounicova 67, 601 67 Brno

MMB/0249543/2020

Námítka č.1

Výrok:

Námítce se vyhovuje částečně.

Odůvodnění:

Podatel požaduje, aby v plochách bydlení, smíšených obytných a komerční vybavenosti byla omezena velikost prodejní plochy na 400 m² a počet parkovacích míst na 10 stání. Při realizaci integrovaného parkování do 30 stání pak v rámci patrových objektů v plochách komerční vybavenosti a v plochách smíšených obytných podmíněn připustit až 1 000 m² prodejní plochy. V plochách veřejné vybavenosti, výroby a skladování a lehké výroby podmíněně připustit 200 m² prodejní plochy, pokud není maloobchod realizován v samostatném objektu. Mezi docházkovou vzdáleností maloobchodu a maximální velikostí prodejní plochy maloobchodu nelze spatřovat příčinnou souvislost. Stanovení maximální velikosti prodejní plochy nepředurčuje vzdálenost mezi jednotlivými prodejny. Snížení maximální velikosti prodejní plochy nezaručuje zlepšení časové dostupnosti maloobchodu. Pro dostupnost maloobchodu je proto podstatnější adekvátní rozmístění ploch s rozdílným způsobem využití, které umístění maloobchodu umožňují. Stanovení dané maximální velikosti prodejních ploch (a případné stanovení podmínek pro jejich umístění) je věcí odborného posouzení zpracovatele návrhu územního plánu, které vychází z reálií a odborné úvahy (viz např. plochy C). Obecně lze konstatovat, že požadavek na vyloučení maloobchodu s prodejní plochou větších než 400 resp. 1000 m² plochy nepřiměřeně zhoršuje podmínky pro vyváženou a rozmanitou síť maloobchodu, a to zejména pro ty skupiny zákazníků s rozdílnými vzorci nákupního chování, které prodejny většího plošného formátu preferují, což je v konečném důsledku v rozporu s koncepcí krátkých vzdáleností, na kterou je poukazováno. Požadavek na přísné omezení prodejní plochy nepřiměřeně snižuje potenciál k tomu určených ploch, tj. zejména ploch obytně smíšených (C) a ploch komerční vybavenosti (W). V neposlední řadě je také nutné nastavením regulativů sledovat požadavek zadání územního plánu na vytvoření široké škály možností a forem komerce v rovnoměrném zastoupení na území města.

Při hodnocení přísnosti regulativu určujícího maximální velikost prodejních ploch je nutné mít na zřeteli také ustanovení návrhu územního plánu, které stanoví, že „prodejní plochou se rozumí hrubá podlažní plocha maloobchodního zařízení, kde při prodeji zboží dochází ke kontaktu se zákazníkem (nikoli tedy sklady, komunikace, související administrativní plochy ani nezbytná příslušenství). Maloobchodním zařízením se pak v tomto kontextu rozumí jedna prodejna nebo soubor všech prodejen v rámci jednoho záměru nebo v rámci jednoho funkčně propojeného celku, popř. jako součást též plocha vně prodejny, navazující na budovu a sloužící k výše popsanému způsobu využití.“ Z výše uvedeného plyne, že je-li v rámci jednoho objektu umístěováno více prodejních jednotek, jejich prodejní plochy se sčítají. Nastavení regulativu příliš přísně by proto mělo za následek nemožnost umístění více (i relativně malých prodejních jednotek) v rámci jednoho záměru.

K podání lze také uvést, že počty parkovacích míst a stání jsou dány příslušnými předpisy a normami. Územnímu plánu nepřísluší jejich rozsah stanovovat. Jedná se o podrobnost nad rámec územního plánu.

U jednotlivých ploch s rozdílným způsobem využití lze, kromě výše uvedeného, doplnit následující:

V plochách smíšených obytných (C) je stanovena maximální velikost prodejní plochy 1 500 m². Stanovení této hranice je řádně odůvodněno v Odůvodnění pro první veřejné projednání (str. 259), a to následovně: „Využití pro maloobchod v hlavním využití je omezeno prodejní plochou do 1500 m²; při projednání konceptu byla uvedena prodejní plocha do 1000 m². Při změně velikosti výměry vycházel zpracovatel z nedávno provedeného průzkumu

maloobchodního prodeje a z vlastního šetření prodejních ploch největších maloobchodních řetězců (zejména supermarketů a diskontní prodejny), ze kterých je zřejmé, že průměrná velikost standardních typických prodejen maloobchodu se sice v průměru pohybuje v rozmezí 800-1200 m², ovšem v hustě obydlených oblastech prodejny klasických maloobchodních řetězců dosahují prodejní plochy 1500 m². Údaj byl tedy změněn v souladu se zjištěními z reality.“ Maloobchod nad 1500 m² (avšak do 5000 m²) prodejní plochy lze realizovat pouze v patrových objektech při současném integrování parkování v objektu a jiné využití, pokud je zachována polyfunkčnost v ploše a využití je slučitelné s využitím navazujícího území.

V návrhu ÚPmB také byla stanovena na základě průzkumu zpracovatele maximální přípustná prodejní plocha maloobchodu 1 500 m² v plochách bydlení (B). Při projednávání návrhu ÚPmB projevila veřejnost obavu z neúměrně rozsáhlých prodejen při nevhodné lokalizaci. Tvůrci územního plánu námitkám vyšli vstříc, s tím, že prodejní plocha bude snížena na 1 000 m² a pro větší prodejnu (do 1500 m²) je třeba doložit vhodnost situačního řešení podle okolností v území. Pro ověření stanoveného údaje lze použít řetězce Lidl, Albert, Billa a Penny typu supermarket, jejichž průměrná prodejní plocha je asi 900 m² (rozptyl velikosti jednotlivých prodejen je přitom ovšem značný, pohybuje se od 500 m² až po 2 000 m²). Prodejní plocha tvoří velkou většinu (odborným odhadem cca 80 %), celkové výměry objektu. Stanovená velikost 1 000 m² prodejní plochy tak odpovídá běžným supermarketům výše uvedených řetězců, neznemožňuje tedy realizaci běžného občanského vybavení v území; větší provozovny je pak třeba prověřit podle okolností v území. Požadavku je tedy v tomto bodě částečně vyhověno.

Pro plochy komerční (W) lze uvést, že pokud by byla snížena velikost prodejní plochy na velikost uvedenou v podání (tj. 400 resp. 1000 m²), nesplňovala by tyto podmínky řada z již existujících maloobchodních prodejen, které tvoří základ maloobchodní sítě, nacházejících se ve stabilizovaných plochách. Plochy komerční vybavenosti by při restriktivním stanovení maximální velikosti prodejní plochy nemohly plnit svoji předpokládanou funkci.

V podmínkách využití plochy veřejné vybavenosti (V) není maloobchod výslovně uveden. Lze jej však řadit mezi přípustné využití, které je definováno jako „využití související, podmiňující nebo využití sloužící záměrům hlavnímu využití“. Z tohoto lze vyvozovat, že případné maloobchodní využití, ačkoliv není jeho rozsah vyjádřen plošně, musí být pouze takového rozsahu, který odpovídá potřebám daného hlavního využití. Pro úplnost lze uvést, že v ploše veřejné vybavenosti (V) je taktéž možné, avšak až po naplnění hlavní funkce, umisťovat jiné funkční využití.

V plochách lehké výroby (E) odůvodnění výslovně stanovuje, že „regulativ směřuje k zachování smyslu uvedených ploch: plochy by měly mít charakter primárně produkční a skladovací a neměly by být vytěžovány pro čistě maloobchodní záměry. Ilustrativně popsáno, např. běžná provozovna typizovaného maloobchodu (Lidl, Billa, Albert apod.) by zde neměla být samostatně přípustná, zatímco např. sklad sanitárního zařízení a obkládacích materiálů ve spojení s prodejnou či předváděcími místnostmi pro zákazníky typově odpovídá záměrům plochy E.“ Jedná o specifický druh prodeje, u kterého se nepředpokládá, že bude vytvářet síť základní dostupnosti maloobchodu. Vzhledem k charakteru plochy, omezování velikosti prodejní plochy není vhodným nástrojem regulace.

Plochy výroby a skladování (P) nejsou určeny pro klasický maloobchodní prodej. Vzhledem k charakteru plochy, omezování velikosti prodejní plochy není vhodným nástrojem regulace.

Věcná podstata způsobů vypořádání předmětného podání zůstává nadále relevantní, přestože návrh nového územního plánu města Brna prošel přepracováním s ohledem na Pokyny ZMB z roku 2022 a byl uveden do jednotného standardu ÚPD dle stavebního zákona a jeho prováděcích předpisů. Výše uvedené texty je tedy nutno chápat také ve smyslu těchto úprav.

Pro úplnost pouze doplňujeme, že u ploch individuálního bydlení (BI), které byly vymezeny na základě pokynu zastupitelstva, došlo k omezení prodejní plochy na 500 m².

Námítka č.2

Výrok:

Námítce se vyhovuje částečně.

Odůvodnění:

V rámci podání je uveden názor podatele, že návrh ÚPmB nevyužívá dostatečně možnosti usnadnění výstavby cyklistické infrastruktury, požaduje vymezení „klíčových cyklostezek“ jako veřejně prospěšné stavby a definoval místa pro bezpečné parkování kol na „klíčových přestupních uzlech“.

Úkolem územního plánu je vytvářet územní podmínky pro možnost umístění záměrů, nikoliv zajistit „bezproblémovou“ realizaci všech záměrů a znát podrobné technické provedení jednotlivých úseků. Obecně územní plán stanovuje základní koncepci rozvoje území obce, ochrany jeho hodnot, jeho plošného a prostorového uspořádání, uspořádání krajiny a koncepci veřejné infrastruktury a stanovuje podmínky pro využití území. Nový Územní plán města Brna (ÚPmB) pracuje s méně podrobným měřítkem hlavního výkresu 1:10 000, než tomu je u současného (1:5000).

K požadavku na zařazení cyklistické dopravy do hlavního využití ploch dopravní infrastruktury uvádíme:

Pro dokladování transparentnosti procesu vyhodnocení podání je uvedeno také mezitímní vyhodnocení podání z r. 2020:

Požadavku nebylo v roce 2020 vyhověno, protože: „V rámci stanovení podmínek využití ploch v kap. 6.2. a kap. 6.3.3.10 závazné textové části je umožněno umístění cyklistické infrastruktury ve všech plochách s rozdílným způsobem využití, přičemž v plochách dopravní infrastruktury D je jejich umístění přípustné.

Požadavek na zařazení pěší a cyklistické dopravy do hlavního využití ploch dopravní infrastruktury D, jehož součástí jsou především komunikace vyššího dopravního významu tvořící páteř základního komunikačního systému, neodpovídá charakteru a způsobu vymezení ploch s rozdílným způsobem využití. Toto je primárně umožněno v plochách veřejných prostranství, které slouží obsluze ploch dopravní a technickou infrastrukturou za současného umožnění průchodu a pohybu obyvatel, tedy v rámci této plochy s rozdílným způsobem využití je cyklistická infrastruktura součástí hlavního využití.

Jelikož však v rámci stanoviska dotčeného orgánu byla uplatněna podmínka k vedení cyklistické dopravy v souběhu s komunikacemi, bude v této souvislosti zpřesněna a doplněna výroková část i odůvodnění návrhu řešení. V této souvislosti je možné prověřit případnou úpravu znění podmínek využití ploch s rozdílným způsobem využití.“

Konečné vyhodnocení podání se vztahuje k výslednému řešení Návrhu nového ÚPmB:

V rámci zpřesnění kap. 4.1 Dopravní infrastruktura a stanovení podmínek využití ploch v kap. 6.2. a kap. 6.3.3.10 závazné textové části je umožněno umístění pěší a cyklistické infrastruktury ve všech plochách s rozdílným způsobem využití, přičemž v plochách dopravní infrastruktury D je jejich umístění přípustné i jako hlavní využití.

Tímto je požadavek zohledněn.

Další jednotlivě uvedené požadavky jsou nad rámec podrobnosti zpracování územního plánu a níže uvádíme:

Ke stanovení podmínky povinné segregace pěší a cyklistické dopravy podél sběrných komunikací a zahájení výstavby až po dobudování propojení lokality se všemi sousedními městskými částmi samostatnými stezkami a chodníky uvádíme, že je tímto již předjíráno konkrétní technické řešení vlastní realizace, aniž by byla ve všech skutečnostech známa reálná možnost v území, a ne vždy je možné z hlediska různých omezení a limitů tyto podmínky naplnit. Současně jakýkoliv záměr musí splňovat platné právní předpisy a normy.

V rámci územního plánu jsou vytvářeny územní podmínky pro možnost vedení v rámci ploch nebo koridorů. To, jakým způsobem bude možné uliční prostor uspořádat, případně propojení trasovat je předmětem dalších podrobnějších stupňů projektové dokumentace a podmínek

vlastníka komunikace. Podrobnost měřítka zpracování výkresu 2.2 Souhrnný výkres dopravy neumožňuje grafické zobrazení požadavku zobrazení oddělených koridorů cyklistických a pěších tras.

Z tohoto důvodu nelze této podmínce z hlediska podrobnosti zpracování územně plánovací dokumentace vyhovět.

Z hlediska požadavku na zakreslení dalších cyklotras uvádíme, že v rámci cyklistické dopravy byl zvolen obecnější přístup.

Ve výkresu 2.2. Souhrnný výkres dopravy jsou vyznačeny „vybrané samostatné cyklotrasy“, kterými jsou zpřesněny záměry ze Zásad územního rozvoje Jihomoravského kraje. Ve výkresu odůvodnění O.6 Cyklistická doprava – schéma jsou k výše uvedenému jevu navíc vyznačeny „vybrané pouliční cyklotrasy“, které naznačují možná vybraná propojení území města, která však již nejsou závazná a je možné je operativně upravovat nebo dále doplňovat.

Grafické předurčení cyklotras by se v rámci přípravy záměrů mohlo ukázat jako omezující v případě potřeby úpravy vedení trasy; odlišné řešení by mohlo vést ke změně územního plánu a tím neúměrnému prodloužení přípravy záměrů.

Z dlouhodobých zkušeností se toto ukázalo jako nevhodné a z tohoto důvodu bylo přistoupeno k vymezení koridorů zajišťujících návaznost na koridory dle textové části nadřazené územně plánovací dokumentace (Zásad územního rozvoje Jihomoravského kraje), které jsou územním plánem zpřesněny. Všem ostatním trasám je obecně umožněno jejich umístění ve všech plochách s rozdílným způsobem využití v rámci obecných podmínek využití území. Z tohoto důvodu nelze požadavku vyhovět.

Z hlediska požadavku vymezení „páteřních“ cyklistických stezek jako veřejně prospěšné stavby je nutno uvést, že nám v současné době není znám komplexní průběh všech cyklotras a cyklostezek na správním území města a z tohoto důvodu není možné vymezit přesný průmět všech záměrů. Současně byl z hlediska přípravy zvolen obecnější přístup, aby jakýkoliv nový záměr nevyžadoval změnu územního plánu. Z tohoto důvodu nelze požadavku vyhovět.

Pokud se jedná o požadavek na vybudování kapacitních míst a zařízení k bezpečnému odkládání kol u „klíčových železničních stanic a konečných tramvajů“ či parkoviště pro kola, jedná se o záměry nad podrobnost územního plánu, jejich umístění je obecně přípustné v rámci doplňujícího nebo souvisejícího využití ve všech plochách s rozdílným způsobem využití a není nutné pro ně předjímat umístění a vymezení, potažmo vymezovat plochu jako veřejně prospěšnou stavbu. Pokud není znám konkrétní projekt, nelze s přesností stanovit dotčené pozemky, a tedy i vymezit jako veřejně prospěšné stavby. Z tohoto důvodu nelze požadavku vyhovět.

Věcná podstata způsobů vypořádání předmětného podání zůstává nadále relevantní, přestože návrh nového územního plánu města Brna prošel přepracováním s ohledem na Pokyny ZMB z roku 2022 a byl uveden do jednotného standardu ÚPD dle stavebního zákona a jeho prováděcích předpisů. Výše uvedené texty je tedy nutno chápat také ve smyslu těchto úprav.

Námítka č.3

Výrok:

Námítce se nevyhovuje.

Odůvodnění:

Závazná textová část: Územní plán stanovuje následující zásady pro odkanalizování a odvodnění:

- Veškeré zastavitelné plochy a plochy přestaveb budou odkanalizovány oddílným systémem kanalizace a bude na nich důsledně vyžadováno hospodaření se srážkovými vodami.
- Komunální odpadní vody musí být odváděny a čištěny na centrální mechanicko-biologické čistírně odpadních vod. Používání lokálních nebo domovních ČOV je přípustné pouze výjimečně, a to v případě veřejného zájmu nebo pro samostatně stojící objekty příliš vzdálené od trasy kanalizace, nikoliv jako koncepční řešení lokality. Nesmí být umístěna nebo povolena stavba, ve které vznikají komunální odpadní vody bez splnění výše uvedeného. Nesmí být umístěna nebo povolena změna stavby, při které dochází k navýšení množství komunální

odpadních vod, bez splnění výše uvedeného. V závazné části je dále uvedeno, že bude zpracována územní studie Koncepce rozvoje modrozelené infrastruktury.

V části Odůvodnění je upřesněno a doporučeno:

Pro odvodnění zastavitelných ploch a ploch přestaveb platí regulativ pro odtok srážkových vod daný max. hodnotou 10 l/(s.ha) z neredukované plochy při četnosti překročení retenční kapacity objektu max. 1 x za 5 roků a max. době prázdnění 24 hodin. A to v případě, že majitel nebo provozovatel kanalizace (příp. správce vodního toku) nestanoví s ohledem na aktuální podmínky přísnější limity. Obecně platí, že přímé napojení srážkových vod do kanalizace pro veřejnou potřebu je nepřípustné.

Z hlediska snížení srážkového odtoku je vhodné aplikovat následujících opatření, které jdou nad rámec běžných legislativních požadavků na odvádění srážkových vod:

- minimalizovat podíl nepropustných zpevněných ploch,
- využívat polopropustných materiálů pro zpevněné plochy,
- preferovat přírodě blízké objekty hospodařící s dešťovou vodou,
- realizovat vegetační střechy,
- využívat srážkové vody k provozu nemovitostí.

Výše uvedené principy je vhodné prosazovat i v rámci rekonstrukcí stávajících staveb a prostranství. V souvislosti s již zaznamenanými dopady klimatické změny by si Statutární město Brno mělo určit jasnou strategii implementace a provozování tzv. modrozelené infrastruktury na stávajících a nově navrhovaných veřejných prostranstvích. Modrozelená infrastruktura je v současnosti vnímána jako jedno z významných adaptačních opatření s řadou přidaných benefitů a ekosystémových služeb, které překračují rámec běžného odvodnění. Z obsahu výroku i odůvodnění vyplývá, že tato problematika je aktuální a město Brno se jí již dnes průběžně zabývá a principy postupně uvádí do praxe. Hospodaření s dešťovou vodou je zpracováno v platných Městských standardech pro kanalizační zařízení: [Standards_pro_kanalizacni_zarizeni.pdf \(brno.cz\)](#). Tento dokument se v současné době aktualizuje. Zároveň je možné odkázat na studii, která se touto problematikou v souvislosti se souvisejícími tématy rovněž zabývá: [ZmirnovaniKlimZmen_NadacePartnrstvi.pdf \(brno.cz\)](#). Rovněž v rámci probíhající Aktualizace generelu odvodnění - část Kanalizace bude samostatná kapitola věnována této tematice.

Námítce je vyhověno již ve stávající podobě návrhu.

Věcná podstata způsobů vypořádání předmětného podání zůstává nadále relevantní, přestože návrh nového územního plánu města Brna prošel přepracováním s ohledem na Pokyny ZMB z roku 2022 a byl uveden do jednotného standardu ÚPD dle stavebního zákona a jeho prováděcích předpisů. Výše uvedené texty je tedy nutno chápat také ve smyslu těchto úprav. Pro úplnost dodáváme, že v NÚP 2024 došlo k úpravě výše uvedeného citovaného znění textové části. Dále upozorňujeme, že dne 28.03.2023 byla schválena možnost využití územně plánovacího podkladu Aktualizace a správy Generelu odvodnění města Brna - část Kanalizace (dále jen "AGOMB"), který nahrazuje Generel odvodnění města Brna - D. Část kanalizace a problematikou hospodaření s dešťovou vodou se zabývá. Na základě AGOMB došlo k úpravě v NÚP 2024.

Tyto úpravy však nevedou ke změně vypořádání předmětného podání.

Námítka č.4

Výrok:

Námítce se vyhovuje částečně.

Odůvodnění:

- Zastoupení zeleně v různých typech ploch

Zastoupení zeleně v plochách s rozdílným způsobem využití je v návrhu nového ÚPmB řešeno stanovením povinného minimálního plošného zastoupení zeleně na rostlém terénu v plochách bydlení, v plochách smíšených obytných, v plochách rekreace, a v plochách zahrádek pro disponibilní pozemky stavebního záměru a pro plochu současně (od podmínky splnit zastoupení současně i pro funkční plochu bude upuštěno).

Pořizovatel bude také požadovat stanovit toto zastoupení v podmínkách využití území i pro plochu komerční vybavenosti - W. V případě ploch výroby a skladování (P) a lehké výroby (E) bude požadavek na minimální zastoupení zeleně doplněn do karet rozvojových lokalit těchto ploch.

Vámi navrhované řešení koeficientů zeleně se nejeví účelné z následujících důvodů:

Územní plán má stanovit základní koncepci rozvoje území obce, ochranu jeho hodnot, jeho plošného a prostorového uspořádání (tj. urbanistickou koncepci), uspořádání krajiny a koncepci veřejné infrastruktury, vymežit zastavěné území, plochy a koridory, zejména zastavitelné plochy a plochy přestavby, veřejně prospěšné stavby a veřejně prospěšná opatření a územní rezervy. A stanovit podmínky pro využívání těchto ploch a koridorů. Posláním územních plánů je stanovit pravidla udržitelného rozvoje a využívání území, nikoliv regulace jednotlivých pozemků. Územní plán nesmí obsahovat podrobnosti náležejícím svým obsahem regulačnímu plánu nebo územním rozhodnutím. Lze pořídit územní plán s těmito regulačními prvky, ale tato skutečnost musí být v rozhodnutí zastupitelstva o pořízení nebo zadání územního plánu výslovně uvedena.

Regulace v podrobnosti na jednotlivé druhy vegetačních prvků, kultivar, či materiálové provedení povrchů jednotlivých vegetačních prvků není v podrobnosti, která náleží územnímu plánu. Problematické se jeví aplikování tohoto principu v praxi, při posuzování záměru při vydání závazného stanoviska orgánu územního plánování a také následný monitoring těchto podmínek.

Návrh nového územního plánu navrhuje odlišnou koncepci, která však také stanovuje podíl nezastavěné plochy ve vztahu k celkové ploše pozemku, rostlého terénu umožňující vsak dešťové vody. Minimální plošné zastoupení zeleně na terénu není nutné dodržet pouze v odůvodněných případech.

Pořizovatel však udělí pokyn problematiku stanovení minimálního plošného zastoupení zeleně prověřit a upravit.

- Ochrana zeleně v jiných plochách s RZV

Z důvodů zvoleného měřítka výkresů a podrobnosti Územního plánu byla stanovena minimální velikost plochy RZV na 0,5 ha (5 000 m²) a v níže definovaných případech na 0,2 ha (2 000 m²) v souladu s ustanovením § 3 odst. 1 vyhlášky č. 501/2006 Sb. Ve výjimečných případech, pokud si to vymezení a koncepce Územního plánu vyžaduje, jsou zobrazované plochy RZV menší. Takto zvolená velikost ploch RZV vychází z principu koncepce a měřítka výkresů, kde kresba nemůže zachycovat nepřiměřený detail. Pokud existují pozemky stejného účelu využití, ale tvoří plochu podměrečnou, tj. menší než 0,5 ha, jsou zpravidla agregovány do jiných ploch RZV s jiným využitím. Tato skutečnost vychází také z projednaného konceptu územního plánu. V textové části odůvodnění je uvedeno, že plochami, které jsou vymezované ve velikosti 0,2-0,5 ha jsou plochy městské a krajinné zeleně, zvláště pak pro plochy městské zeleně uvedené ve Vyhlášce o zeleni města Brna (Nejvýznamnější plochy městské zeleně).

Pořizovatel je názoru, že vzhledem k výše uvedenému je agregovaná zeleň v rámci jiných ploch nedostatečně chráněna ve vztahu k umístování záměrů, udělí tedy pokyn doplnit obecný regulativ, který tuto skutečnost ošetří. Dále jsou uděleny pokyny na základě připomínek a námitek k návrhu ÚPmB konkrétní plochy zeleně z aktuálně platného ÚPmB vymežit, pokud budou graficky čitelné v měřítku hlavního výkresu.

- Vymezení ploch přírodních

Hlavní výkres návrhu nového územního plánu obsahuje grafické vyznačení prvků systému ÚSES (biokoridory a biocentra) a současně také vymezené plochy přírodní (plochy lesní a plochy krajinné zeleně).

Zvláště chráněná území, Evropsky významné lokality a registrované významné krajinné prvky jsou pro potřeby územního plánování obsaženy jako limit využití území (od poskytovatelů údajů) v územně analytických podkladech. Jejich přímá ochrana vyplývá z jiné legislativy, především zákona č. 114/1992 Sb. o ochraně přírody a krajiny. Nebudou tedy závazně vymezeny v hlavním výkrese, ale obsaženy jsou ve výkrese koordinačním (M1:10 000, grafická část odůvodnění).

- Předepsání izolační zeleně

V dokumentu Vyhodnocení vlivu na udržitelný rozvoj území je v kapitole A.VII.12 Kumulativní a synergické vlivy uvedeno:

V této souvislosti nebylo identifikováno synergické resp. kumulativní spolupůsobení vymezených rozvojových zón s územním soustředěním ploch výroby vůči plochám bydlení v souvisejícím území z důvodů vhodného zasazení ploch průmyslu v jednotlivých případech z hlediska vzdáleností k chráněným objektům, možnostem dopravního napojení ploch výroby a vhodného členění funkcí v území umožňujícího odclonění rezidenčních zón od zón výrobních plochami s možnostmi umístění jiné než rezidenční zástavby např. plochy smíšené, veřejná prostranství, izolační zeleň nebo občanská vybavenost. Zároveň návrh ÚP stanovuje regulativy využití ploch průmyslové výroby a lehké výroby tak, aby tyto nepredisponovaly negativní vliv působící na vlastní vymezenou plochu. Umísťované záměry je třeba prověřit jednotlivě v rámci navazujících fází projektové přípravy.

Pořízovatel doporučí řešit problematiku izolační zeleně na rozhraní případných možných konfliktních hranicích ploch v rámci jednotlivých karet rozvojových lokalit a zapracovat následující cílená opatření:

Při zastavování ploch výroby v návaznosti na volnou krajinu je třeba dbát na vhodné zapojení ploch do krajiny prostřednictvím pásů izolační zeleně na rozhraní zastavitelného území a volné krajiny.

- Modrozelená infrastruktura

Všechna vedení technické infrastruktury a prvků modrozelené infrastruktury jako součást veřejně prospěšné infrastruktury jsou z hlediska jejich prostorové koordinace rovnocenná. Tomuto požadavku tedy nelze vyhovět. V kapitole 4.2 Technická infrastruktura (závazné textové části) je uvedeno, že v zastavěném území města se síť technické infrastruktury zpravidla umísťují do společných tras nebo do souběhu se stávajícími trasami technické a dopravní infrastruktury. Ve veřejných prostranstvích je nutné koordinovat všechny prvky zde umísťované. Důležitým hlediskem při posuzování priorit jednotlivých součástí veřejných prostranství při jejich koordinaci je celkový pohled na provoz a fungování města. Při návrhu tras technické infrastruktury je důležité sdružování sítí do koridorů a jejich účelné prostorové uspořádání.

Pro všechny navržené trasy technické infrastruktury je závazné jejich směrové vedení. Upřesnění tras, polohy objektů a zařízení, určení místa napojení, způsobu technického provedení a vedení přípojných tras bude provedeno při zpracování podrobnější územně plánovací nebo projektové dokumentace, a to za podmínek obecně závazných právních předpisů.

Věcná podstata způsobů vypořádání předmětného podání zůstává nadále relevantní, přestože návrh nového územního plánu města Brna prošel přepracováním s ohledem na Pokyny ZMB z roku 2022 a byl uveden do jednotného standardu ÚPD dle stavebního zákona a jeho prováděcích předpisů. Výše uvedené texty je tedy nutno chápat také ve smyslu těchto úprav.

Pro informaci dodáváme, že ochrana zeleně v rámci jiných ploch s rozdílným způsobem využití je řešena nově také pomocí vymezení tzv. významných segmentů sídlení zeleně jako překryvu nad plochami bydlení, smíšenými plochami obytnými, plochami veřejné a komerční vybavenosti a plochami veřejných prostranství. Pro tyto segmenty je doplněna regulace prostřednictvím doplňujících podmínek využití území – viz závazná textová část Návrhu ÚPmB kap. 5.2.; vymezení segmentů obsahuje výkres 2.2. Koncepce uspořádání krajiny. Dále byl také stanoven požadavek na povinné minimální plošné zastoupení zeleně 40% v plochách bydlení individuálního. Ostatní požadované hodnoty jsou uvedeny u jednotlivých ploch v kapitole 6.3.2 závazné textové části.

Námitka č.5

Výrok:

Námitce se nevyhovuje.

Odůvodnění:

Řešení dopravy v klidu v návrhu územního plánu vychází z příslušných právních předpisů (viz kap. 5.8.1.1. textové části odůvodnění). Vyhláška č. 501/2006 Sb., provádějící stavební zákon stanoví, že pro každou stavbu je nutno vybudovat parkovací a odstavná stání v počtu dle ČSN 73 6110, kap. 14.1). která stanoví vzorec, do něž jako významný (ovšem nikoli jediný) parametr vstupuje součinitel vlivu stupně automobilizace, přičemž tento má být dle ČSN 73 6110 převzat z územně plánovací dokumentace. Tento územní plán tedy cílový koeficient vlivu stupně automobilizace stanoví, a to rozdílně podle části města, kdy nižší hodnota (tedy nižší požadovaný minimální počet parkovacích a odstavných stání) je stanovena pro lokality uvnitř Velkého městského okruhu s nežádoucím zavlékáním vyššího počtu automobilů. Tři pásma uvnitř VMO jsou zvolena z potřeby odlišit zvláštní charakter historického jádra města a zmenšit rozdíl koeficientu na administrativně určené hranici. Hranice pásem jsou určeny dle možností významnou ulicí, resp. komunikací, v případě její absence zelenými plochami oddělovacími částí města. Zásadně hranice nevede plochami pro výstavbu budov, a to pro zamezení sporů při přesahu stavebního záměru do více pásem. Stávající ČSN 73 6110 stanoví, že ve výpočtu se jako nejmenší hodnota součinitel vlivu stupně automobilizace použije 1,0 (400 aut na 1000 obyvatel) – toto spodní omezení nelze s ohledem na aktuální trendy v náhledu na parkování považovat za dlouhodobě udržitelné a lze předpokládat, že bude v blízké době výrazně sníženo.

Věcná podstata způsobů vypořádání předmětného podání zůstává nadále relevantní, přestože návrh nového územního plánu města Brna prošel přepracováním s ohledem na Pokyny ZMB z roku 2022 a byl uveden do jednotného standardu ÚPD dle stavebního zákona a jeho prováděcích předpisů. Výše uvedené texty je tedy nutno chápat také ve smyslu těchto úprav.

Došlo dne: 17-06-2020

720

CJ MMB 0249544

NÁMITKA / PŘIPOMÍNKA

Statutární město Brno
Doručeno: 17.06.2020
MMB/0249544/2020
Listy: 1 přílohy:
druh: 11/sv:

NÁZEV PROJEDNÁVANÉ ÚPD

Navrh ÚPmB



mmb1es7738f4eb

Identifikační údaje podatele

Fyzická osoba/právnícká osoba

Jméno, příjmení /
Název společnosti

Datum narození/
Identifikační číslo

Trvalé bydliště/
sídlo

Jsem - nejsem*) občan města Brna

Jsem - nejsem*) vlastníkem pozemku/ů nebo stavby v ploše dotčené
navrhovanou změnou

Katastrální území Knínický....., parc č.

Upřesnění obsahu námítky/připomínky

K textové části

Ke grafické části

K procesu pořizování

Městská část

KNÍNIČKY

Katastrální území

KNÍNIČKY

Parcelní čísla pozemků (adresa,
doplňující popis lokality)

Text námítky/připomínky včetně ZDŮVODNĚNÍ

přílohy:

- ano
 ne

POŽADUJEME, ABY NA NAŠEM POZEMKU BYLA
NAVRŽENA PLOCHA ZAHRÁDEK. POZEMEK SE
NACHÁZÍ NA KRAJI OBDEĚLÁVANÉHO LAŇU V TERÉNNÍHO
ZLOMU. CHCEME POZEMEK OPLOTIT A VYUŽÍVAT PRO
INDIVIDUÁLNÍ REKREACI, JE PŘÍMO U SILNICE, NA PROTI
JOU ZASTAVĚNÉ AREAŁY.

V BRNĚ dne 17. 6. 2020

Podpis:

MMB/0249544/2020

Námítka

Výrok:

Námítce se nevyhovuje.

Odůvodnění:

Podatel nesouhlasí s plochou krajinné zeleně a požaduje plochu zahrádek.

Územní plán v souladu s § 43 odst. (1) „stavebního zákona“ stanoví zejména základní koncepci rozvoje území obce, ochrany jeho hodnot, jeho plošného a prostorového uspořádání (dále jen "urbanistická koncepce"), uspořádání krajiny a koncepci veřejné infrastruktury atd. Plochy s rozdílným způsobem využití se dle vyhlášky č. 501/2006 Sb., o obecných požadavcích na využívání území, vymezují především dle stávajícího nebo požadovaného způsobu využití a vymezují se i s ohledem na specifické podmínky a charakter území zejména z důvodu omezení střetů vzájemně neslučitelných činností a požadavků na uspořádání a využívání daného území. Pouze druh pozemku či způsob využití pozemku vyplývající z KN nejsou pro vymezení ploch s rozdílným způsobem využití v územním plánu primárním a jediným kritériem.

Zpracovatel Návrhu ÚPmB tak na základě uvedeného, své odbornosti, aktuálních podkladů a Pokynů pro vypracování Návrhu ÚPmB, které schválilo Zastupitelstvo města Brna usnesením č. ZM7/3871 na zasedání konaném dne 19. 6. 2018, navrhl nejvhodnější řešení funkčního využití předmětného území v k.ú. Kníničky.

Plocha krajinné zeleně je v Návrhu ÚPmB určena zejména v souvislosti s vymezeným překryvným ochranným režimem územního systému ekologické stability (dále "ÚSES") lokálním biocentrem LBC KN02. Daná plocha tak v lokalitě nejlépe reflektuje především požadované funkční využití území v souladu s právními předpisy.

ÚSES je v předmětné lokalitě vymezen na základě aktuálně zpracovaného podkladu - Plánu ÚSES pro k.ú. Kníničky, Bystrc, Komín (Ageris, 2017), který je neopominutelným a legitimním podkladem pro zpracování územního plánu. Plán ÚSES prověřil komplexně celé katastrální území Kníniček (a dalších) z hlediska ekologicko-stabilizační funkce a v konkrétním místě vyznačil mezofilní větev místního ÚSES, která propojuje severně od Kníniček komplexy Rozdrojovických lesů a Baby. Předmětné biocentrum umožní trvalou existenci přirozeného či pozměněného, avšak přírodě blízkého ekosystému (upozorňujeme, že je jedná o veškeré organismy, nejenom z živočišné říše, ale také jde o rostlinné druhy a mikroorganismy, které jsou důležité pro jakékoliv přirozené procesy v přírodě a krajině). Rovněž upozorňujeme, že platí podmínka, která je obsažena v kap. 5.10. Návrhu ÚPmB, podle níž vymezené plochy ÚSES tvoří překryvný režim nad plochami s rozdílným způsobem využití. Pro všechny části ploch s rozdílným způsobem využití s překryvným režimem vymezených ploch ÚSES (biocenter či biokoridorů) platí místo stanovených obecných a základních podmínek využití území specifické podmínky.

Dále uvádíme, že předmětný pozemek bezprostředně navazuje na registrovaný významný krajinný prvek (VKP Strž k Rozdrojovicím), v rámci kterého, ale také v navazujícím území pokud to stav dané lokality umožňuje, není žádoucí zintenzivňovat využití území a vymezovat zastavitelné plochy, čímž je naplněn požadavek ze zadání z hlediska ochrany přírody a krajiny a rovněž jsou naplněny základní cíle územního plánování ve smyslu § 18 odst. 4, 5 a 6, jež ukládají v procesu územního plánu dbát na ochranu nezastavěného území, přírody a krajiny. Z Návrhu ÚPmB je sice zřejmé, že plochy ÚSES mohou tvořit překryvný režim nad různými plochami s rozdílným způsobem využití, nicméně pokud to územní podmínky umožňují (především volné plochy bez zástavby vykazující vyšší biodiverzitu), je žádoucí pro překryvný režim ÚSES primárně vymezovat právě plochy krajinné zeleně, které nejlépe reflektují požadavky pro existenci a optimální funkčnost skladebných částí ÚSES, protože jsou určeny pro ochranu, rozvoj a zachování přírodních a krajinných hodnot území. V této souvislosti upozorňujeme na podmínku, která je obsažena v kap. 5.10. Návrhu ÚPmB, podle níž vymezené plochy ÚSES tvoří překryvný režim nad plochami s rozdílným způsobem využití. Pro všechny části ploch s rozdílným způsobem využití s překryvným režimem vymezených

ploch ÚSES (biocenter či biokoridorů) platí místo stanovených obecných a základních podmínek využití území specifické podmínky.

Předmětné území nebylo prověřováno pro účel rekreace ani aktuálně zpracovanou územní studií (ÚS) "Návrh využití zahrádkářských lokalit na území města Brna" (Atelier ERA, 2018), která se ve své "návrhové" části věnovala pouze lokalitám, které byly Konceptem ÚPmB určeny jako plocha zahrádek, a proto se jejím dalším využitím "návrhová" část předmětné ÚS již nezabývala; také z toho důvodu zde nyní nelze potvrdit a vymezit neproověřené funkční využití pro rekreace.

Na základě uvedeného není účelné a odůvodněné měnit plochu krajinné zeleně na pozemku p.č. 3646/4 v k.ú. Kníničky resp. závazně vymezený skladebný prvek ÚSES – lokální biocentrum, který je v lokalitě vymezen zejména z důvodu aktuálně zpracovaného odborného oborového podkladu, ale také částečně z důvodu zachování kontinuity pořizované územně plánovací dokumentace, neboť v platném ÚPmB jsou předmětné pozemky vymezeny jako plochy nestavební – volné s funkcí zemědělského půdního fondu. Současně je třeba brát na zřetel požadavek zajištění veřejného zájmu na úseku ochrany přírody a krajiny (pozn.: dle § 4 zák.č. 114/1992 Sb., o ochraně přírody a krajiny, v platném znění, je totiž ochrana systému ekologické stability povinností všech vlastníků a uživatelů pozemků tvořících jeho základ; jeho vytváření je veřejným zájmem, na kterém se podílejí vlastníci pozemků, obce i stát..).

Mimo to nemá vlastník pozemku v obecné rovině právní nárok na stanovení takových podmínek rozvoje plochy, zahrnující pozemky v jeho vlastnictví, které by plně vyhovovaly jeho soukromoprávním zájmům, neboť cílem územního plánování je dosáhnout obecně prospěšného souladu veřejných a soukromých zájmů na rozvoji území (§ 18 odst. 2 stavebního zákona). Jde tedy o nalezení spravedlivé rovnováhy mezi soukromým zájmem a zájmem veřejným. Uvedený závěr vyplývá např. také z rozsudku Nejvyššího správního soudu ze dne 28. 3. 2008, č. j. 2 Ao 1/2008-51, ve kterém je mimo jiné uvedeno, že „z žádné zákonné normy či normy práva ústavního nelze dovodit existenci subjektivního práva vlastníka nemovitosti, aby v rámci územně plánovací dokumentace byla tato nemovitost zahrnuta do určitého konkrétního způsobu využití.“

Nicméně uvádíme, že v rámci výše uvedeného ochranných režimů, jsou na základě doplňujících podmínek využití území respektovány stávající objekty a přípustné takové využití, které neomezí funkčnost ÚSES.

Věcná podstata způsobů vypořádání předmětného podání zůstává nadále relevantní, přestože návrh nového územního plánu města Brna prošel přepracováním s ohledem na Pokyny ZMB z roku 2022 a byl uveden do jednotného standardu ÚPD dle stavebního zákona a jeho prováděcích předpisů. Výše uvedené texty je tedy nutno chápat také ve smyslu těchto úprav.



mmb1es7738f4ef

NÁMITKA / PŘIPOMÍNKA

MAGISTRÁT MĚSTA BRNA
Odbor územního plánování a rozvoje

NÁZEV PROJEDNÁVANÉ ÚPD

Návrh UP

Došlo dne: 17-06-2020

Identifikační údaje podatele

Č.j. MMB: 0249548

Fyzická osoba/právnícká osoba

Příl.:

Jméno, příjmení /
Název společnosti

Datum narození/Identifikační číslo

Viz příloha

Trvalé bydliště/sídlo

Viz příloha

Jsem - nejsem*) občan města Brna
Viz příloha.Jsem vlastníky pozemku/ů nebo stavby v ploše dotčené navrhovanou změnou.
Katastrální území - 612553

Upřesnění obsahu námítky/připomínky

 K textové části Ke grafické části K procesu pořizování

Městská část

Brno - Obřany

Katastrální území

612553

Parcelní čísla pozemků (adresa,
doplňující popis lokality)██████████ pozemky u břehu
řeky (pokračování ulice Břehová)

Text námítky/připomínky včetně ZDŮVODNĚNÍ

přílohy:

 ano ne

Naše námítka se v souladu s motem a slovy Pavly Pannové "Chuť tvořit, nikoliv bořit".

My výše jmenovaní a níže podepsaní, majitelé dotčených parcel nesouhlasíme s novým zařazením celých našich pozemku-parc č. ██████████ do oblasti krajinné zeleně. Trváme na zachování rozdělení a víceúčelovosti našich pozemku.

V platném územním plánu jsou pozemky rozděleny cca na třetiny. 1/3 (blíže k toku řeky) jsou vedeny jako oblast krajinné zeleně a 2/3 dále od toku řeky, jsou vedeny jako oblast pro bydlení. Trváme na zachování stávajícího územního plánu pro naše pozemky!

Naše pozemky by byly novým územním plánem znehodnoceny oproti pozemkům ve stejné vzdálenosti od toku řeky blíže Obřanskému mostu na ulici Břehová. A také oproti pozemkům na druhé straně toku řeky kdy do pozemků plocha krajinné zeleně zasahuje mnohem méně.

Změnou by nám bylo znemožněno víceúčelovému využití našich pozemků a cítili bychom se znevýhodnění oproti majitelům pozemků a domů na ulici Břehová, kdy jejich pozemky již jsou dokonce zastavěné mnohem blíže k řece než to umožňuje stávající územní plán na našich pozemcích. Jako například parcelní čísla - ██████████ a další.

Pochopitelné udržení zeleně okolo toku řeky chápeme, ale pro převedení celých našich pozemků parc č. ██████████

██████████ nevidíme důvod a **nesouhlasíme s ním!**

Dále by se tak zamezilo potenciálnímu prodloužení ulice Břehová, která je z nepochopitelných důvodů ukončena u Lávký Simony Monyové, a není využit celý jejich potenciál.

Dále nevidíme důvod k rozšíření Biokoridoru ÚSES na celý pozemek na úkor využitelnosti pozemku, chceme aby byl biokoridor zachován v přední části pozemků a neopodstatněně se nerozšiřoval na celé naše pozemky, vzhledem k sousedním a protilehlým parcelám okolo toku řeky, jak je již výše zmíněno.

V- Viz příloha, dne- viz příloha

Podpis: ... Viz příloha.....

Jméno a Příjmení	Datum narození	Trvalé bydliště	Jsem - nejsem občan Brna	Parc. č.	Katastrální území	Kdy a kde
					612553	28.4.2020 v Brně
					612553	v Brně, dne 28.4.20
					612553	4.5.2020 v Brně
					612553	27.04. BRNO 27.04. Brno
					612553	8.5.2020
					612553	8.5.2020
					612553	28.4. v Brně
					612553	2.5.2020 v Brně
					612553	28.4.20 v Brně
					612553	30.4.20 v Brně
					612553	2.5.2020 v Přílomech

60907

Výseč z ÚP

Stávající ÚP



Připravovaný ÚP
červeně je vyznačena
„dělicí čára“ kterou
chceme zachovat ze
platného ÚP i do
připravovaného. A tím
zachovat rozdělení
parcel, na plochu pro
bydlení a plochu určenou
jako krajinnou zeleň.



MMB/0249548/2020

Námítka

Výrok:

Námítce se nevyhovuje.

Odůvodnění:

Podatel námítky nesouhlasí s vymezenou plochou zeleně.

Územní plán v souladu s § 43 odst. (1) „stavebního zákona“ stanoví zejména základní koncepci rozvoje území obce, ochrany jeho hodnot, jeho plošného a prostorového uspořádání (dále jen "urbanistická koncepce"), uspořádání krajiny a koncepci veřejné infrastruktury atd. Plochy s rozdílným způsobem využití se dle vyhlášky č. 501/2006 Sb., o obecných požadavcích na využívání území, vymezují především dle stávajícího nebo požadovaného způsobu využití a vymezují se i s ohledem na specifické podmínky a charakter území zejména z důvodu omezení střetů vzájemně neslučitelných činností a požadavků na uspořádání a využívání daného území.

Zpracovatel Návrhu ÚPmB tak na základě výše uvedeného a své odbornosti prověřil, vyhodnotil a navrhl nejvhodnější možné řešení funkčního využití předmětného území. Při tvorbě vycházel zejména z aktuálních podkladů a Pokynů pro vypracování Návrhu ÚPmB, které schválilo Zastupitelstvo města Brna usnesením č. ZM7/3871 na zasedání konaném dne 19. 6. 2018. V Návrhu ÚPmB je tak v předmětné lokalitě v souladu s právními předpisy navržena plocha zeleně s vymezeným překryvným režimem územního systému ekologické stability (ÚSES) - regionálním biocentrem RBC 243 "Cacovická Svitava".

Vymezení předmětného regionálního biocentra ÚSES - RBC 243 vyplývá z platné nadřazené územně-plánovací dokumentace Zásad územního rozvoje Jihomoravského kraje (ZÚR JMK), která je dle § 36 odst. (5) "stavebního zákona" závazná pro pořizování a vydávání územního plánu. Z Návrhu ÚPmB je sice zřejmé, že plochy ÚSES mohou tvořit překryvný režim nad různými plochami s rozdílným způsobem využití, nicméně pokud to územní podmínky umožňují (např. dosud nestavební pozemky bez intenzivní zástavby), je žádoucí pro překryvný režim ÚSES primárně vymezovat právě plochy zeleně, které nejlépe reflektují požadavky pro existenci a optimální funkčnost skladebných částí ÚSES, protože jsou určeny pro ochranu, rozvoj a zachování přírodních a krajinných hodnot území. Mimo to platí podmínka, která je obsažena v kap. 5.10. Návrhu ÚPmB, podle níž vymezené plochy ÚSES tvoří překryvný režim nad plochami s rozdílným způsobem využití. Pro všechny části ploch s rozdílným způsobem využití s překryvným režimem vymezených ploch ÚSES (biocenter či biokoridorů) platí místo stanovených obecných a základních podmínek využití území specifické podmínky.

Předmětné biocentrum bylo dále zpřesněno také aktuálně zpracovaným podkladem - "Plán ÚSES pro katastrální území Maloměřice, Obřany, Soběšice a Sadová" (Ageris s.r.o., 2020), který je neopominutelným a legitimním podkladem pro zpracování územního plánu a prověřil komplexně celé území z hlediska ekologicko-stabilizační funkce a v konkrétním místě vymezil biocentrum místního ÚSES. Předmětné biocentrum umožňuje trvalou existenci přirozeného či pozměněného, avšak přírodě blízkého ekosystému (upozorňujeme, že se jedná o veškeré organismy, nejenom z živočišné říše, ale také jde o rostlinné druhy a mikroorganismy, které jsou důležité pro jakékoliv přirozené procesy v přírodě a krajině).

Vymezení předmětného ÚSES je již navrženo víceméně v minimálních možných rozměrech předepsaných platnou Metodikou vymezení ÚSES Ministerstva životního prostředí ČR v souladu s § 2 vyhl. č. 395/1882 Sb., kterým se provádí § 4 odst. 1 zákona č. 114/1992 Sb., o ochraně přírody a krajiny, v platném znění. Z hlediska zájmů chráněných pomocí ÚSES se přitom v dotčené lokalitě nenabízí jiné vhodnější řešení, které by umožňovalo kompenzovat snížení rozsahu předmětného biokoridoru z důvodu vyhovění námítce na jiném místě jeho trasy.

Přestože je část předmětných pozemků v platném ÚPmB zařazena do plochy čistého bydlení – BC, které jsou určeny převážně pro bydlení příměstského, případně venkovského charakteru, nebyly ke svému hlavnímu účelu dosud využity. V tomto ohledu je situace v daném místě odlišná od lokalit, se kterými jsou předmětné pozemky v námítce srovnávány. Pozemky

ve stejné vzdálenosti od toku řeky blíže Obránskému mostu na ulici Břehová jsou v platném ÚPmB součástí ploch čistého bydlení – BC a tato jejich funkce je zde realizována i ve skutečnosti. Návrh ÚPmB tak pouze reflektuje současný stav v řešeném území.

Na základě uvedeného není účelné měnit plochu zeleně s vymezeným ochranným režimem ÚSES, který je v lokalitě "Cacovické Svitavy" vymezen částečně z důvodu zachování kontinuity pořizované územně plánovací dokumentace a k zajištění veřejného zájmu především na úseku ochrany přírody a krajiny (pozn.: dle § 4 zák.č. 114/1992 Sb., o ochraně přírody a krajiny, v platném znění, je totiž ochrana systému ekologické stability povinností všech vlastníků a uživatelů pozemků tvořících jeho základ; jeho že vytváření je veřejným zájmem, na kterém se podílejí vlastníci pozemků, obce i stát.).

Nicméně uvádíme, že v rámci výše uvedeného ochranného režimu, jsou na základě doplňujících podmínek využití území respektovány stávající objekty a přípustné takové využití, které neomezí funkčnost ÚSES.

Věcná podstata způsobů vypořádání předmětného podání zůstává nadále relevantní, přestože návrh nového územního plánu města Brna prošel přepracováním s ohledem na Pokyny ZMB z roku 2022 a byl uveden do jednotného standardu ÚPD dle stavebního zákona a jeho prováděcích předpisů. Výše uvedené texty je tedy nutno chápat také ve smyslu těchto úprav.

MAGISTRÁT MĚSTA BRNA
ODBOR ÚZEMNÍHO PLÁNOVÁNÍ
A ROZVOJE



mmb1es7738f4f7

MAGISTRÁT MĚSTA BRNA

Odbor územního plánování a rozvoje

Došlo dne: 16-06-2020

Č.j. MMB:

0249558

Přil.:

1790

PODÁNÍ K NÁVRHU

Návrh Územního plánu města Brna

Podatel	
Typ subjektu:	Fyzická osoba
Příjmení, jméno:	
Adresa / sídlo:	
Kontakt:	

Přípomínka

Podpora pěší a cyklo dopravy

ÚPmB nevyužívá dostatečně možnosti usnadnění výstavby cyklistické infrastruktury, a to mj. tím, že by požadoval napojení rozvojových lokalit na síť komunikací pro nemotorovou dopravu, klíčové cyklostezky vymezil jako veřejně prospěšné stavby či definoval místa a zařízení k bezpečnému parkování kol na klíčových přestupních uzlech.

Navrhují proto, aby:

- hlavním využitím ploch dopravní infrastruktury (D) bylo i využití pro pěší a cyklistickou dopravu,
- povinnou součástí navrhovaných pozemních komunikací definovaných jako sběrné byly stavebně oddělené koridory zvláště pro cyklistickou dopravu a pěší dopravu,
- všechny lokality s počtem reálných nebo očekávaných uživatelů nad 1.500 osob obsahovaly v kartě lokality podmínku stanovující, že výstavbu v lokalitě je možné zahájit až po vybudování dopravního propojení lokality se všemi sousedícími městskými částmi samostatnými cyklostezkami a chodníky, a to stavebně oddělenými od motorové dopravy a vedenými ve směrově i výškově nejpříjemnější stopě,
- grafická část ÚPmB 2.2 Souhrnný výkres dopravy obsahovala také síť páteřních cyklostezek (zejména těch sloužících k propojení jednotlivých městských částí s centrem města nebo jednotlivých městských částí mezi sebou), nikoliv pouze cyklotrasy,
- páteřní cyklostezky tam, kde jejich realizaci brání chybějící veřejný pozemek, byly vymezeny jako veřejně prospěšné stavby,
- u klíčových železničních stanic a konečných tramvaje (například žel. stanice a zastávky Brno hl.n., Slatina, Chrlice, Starý Lískovec, Řečkovice a Královo Pole, konečné tramvaje Obřany, Líšeň - Holzova, Kamechy, Bosonohy, Přízřenice) byla stanovena podmínka vybudování kapacitních míst a zařízení k bezpečnému odkládání jízdních kol (bike and ride) a tam, kde jejich realizaci brání chybějící veřejný pozemek, byly vymezeny jako veřejně prospěšné stavby.

V dne

Podpis

Vyplněný formulář zašlete na níže uvedenou adresu:

Magistrát města Brna, Odbor územního plánování a rozvoje, Kounicova 67, 601 67 Brno

MMB/0249558/2020

Námítka č.2

Výrok:

Námítce se vyhovuje částečně.

Odůvodnění:

V rámci podání je uveden názor podatele, že návrh ÚPmB nevyužívá dostatečně možnosti usnadnění výstavby cyklistické infrastruktury, požaduje vymezení „klíčových cyklostezek“ jako veřejně prospěšné stavby a definoval místa pro bezpečné parkování kol na „klíčových přestupních uzlech“.

Úkolem územního plánu je vytvářet územní podmínky pro možnost umístění záměrů, nikoliv zajistit „bezproblémovou“ realizaci všech záměrů a znát podrobné technické provedení jednotlivých úseků. Obecně územní plán stanovuje základní koncepci rozvoje území obce, ochrany jeho hodnot, jeho plošného a prostorového uspořádání, uspořádání krajiny a koncepci veřejné infrastruktury a stanovuje podmínky pro využití území. Nový Územní plán města Brna (ÚPmB) pracuje s méně podrobným měřítkem hlavního výkresu 1:10 000, než tomu je u současného (1:5000).

K požadavku na zařazení cyklistické dopravy do hlavního využití ploch dopravní infrastruktury uvádíme:

Pro dokladování transparentnosti procesu vyhodnocení podání je uvedeno také mezitímní vyhodnocení podání z r. 2020:

Požadavku nebylo v roce 2020 vyhověno, protože: „V rámci stanovení podmínek využití ploch v kap. 6.2. a kap. 6.3.3.10 závazné textové části je umožněno umístění cyklistické infrastruktury ve všech plochách s rozdílným způsobem využití, přičemž v plochách dopravní infrastruktury D je jejich umístění přípustné.

Požadavek na zařazení pěší a cyklistické dopravy do hlavního využití ploch dopravní infrastruktury D, jehož součástí jsou především komunikace vyššího dopravního významu tvořící páteř základního komunikačního systému, neodpovídá charakteru a způsobu vymezení ploch s rozdílným způsobem využití. Toto je primárně umožněno v plochách veřejných prostranství, které slouží obsluze ploch dopravní a technickou infrastrukturou za současného umožnění průchodu a pohybu obyvatel, tedy v rámci této plochy s rozdílným způsobem využití je cyklistická infrastruktura součástí hlavního využití.

Jelikož však v rámci stanoviska dotčeného orgánu byla uplatněna podmínka k vedení cyklistické dopravy v souběhu s komunikacemi, bude v této souvislosti zpřesněna a doplněna výroková část i odůvodnění návrhu řešení. V této souvislosti je možné prověřit případnou úpravu znění podmínek využití ploch s rozdílným způsobem využití.“

Konečné vyhodnocení podání se vztahuje k výslednému řešení Návrhu nového ÚPmB:

V rámci zpřesnění kap. 4.1 Dopravní infrastruktura a stanovení podmínek využití ploch v kap. 6.2. a kap. 6.3.3.10 závazné textové části je umožněno umístění pěší a cyklistické infrastruktury ve všech plochách s rozdílným způsobem využití, přičemž v plochách dopravní infrastruktury D je jejich umístění přípustné i jako hlavní využití.

Tímto je požadavek zohledněn.

Další jednotlivě uvedené požadavky jsou nad rámec podrobnosti zpracování územního plánu a níže uvádíme:

Ke stanovení podmínky povinné segregace pěší a cyklistické dopravy podél sběrných komunikací a zahájení výstavby až po dobudování propojení lokality se všemi sousedícími městskými částmi samostatnými stezkami a chodníky uvádíme, že je tímto již předjímano konkrétní technické řešení vlastní realizace, aniž by byla ve všech skutečnostech známa reálná možnost v území, a ne vždy je možné z hlediska různých omezení a limitů tyto podmínky naplnit. Současně jakýkoliv záměr musí splňovat platné právní předpisy a normy.

V rámci územního plánu jsou vytvářeny územní podmínky pro možnost vedení v rámci ploch nebo koridorů. To, jakým způsobem bude možné uliční prostor uspořádat, případně propojení trasovat je předmětem dalších podrobnějších stupňů projektové dokumentace a podmínek

vlastníka komunikace. Podrobnost měřítka zpracování výkresu 2.2 Souhrnný výkres dopravy neumožňuje grafické zobrazení požadavku zobrazení oddělených koridorů cyklistických a pěších tras.

Z tohoto důvodu nelze této podmínce z hlediska podrobnosti zpracování územně plánovací dokumentace vyhovět.

Z hlediska požadavku na zakreslení dalších cyklotras uvádíme, že v rámci cyklistické dopravy byl zvolen obecnější přístup.

Ve výkresu 2.2. Souhrnný výkres dopravy jsou vyznačeny „vybrané samostatné cyklotrasy“, kterými jsou zpřesněny záměry ze Zásad územního rozvoje Jihomoravského kraje. Ve výkresu odůvodnění O.6 Cyklistická doprava – schéma jsou k výše uvedenému jevu navíc vyznačeny „vybrané pouliční cyklotrasy“, které naznačují možná vybraná propojení území města, která však již nejsou závazná a je možné je operativně upravovat nebo dále doplňovat.

Grafické předurčení cyklotras by se v rámci přípravy záměrů mohlo ukázat jako omezující v případě potřeby úpravy vedení trasy; odlišné řešení by mohlo vést ke změně územního plánu a tím neúměrnému prodloužení přípravy záměrů.

Z dlouhodobých zkušeností se toto ukázalo jako nevhodné a z tohoto důvodu bylo přistoupeno k vymezení koridorů zajišťujících návaznost na koridory dle textové části nadřazené územně plánovací dokumentace (Zásad územního rozvoje Jihomoravského kraje), které jsou územním plánem zpřesněny. Všem ostatním trasám je obecně umožněno jejich umístění ve všech plochách s rozdílným způsobem využití v rámci obecných podmínek využití území. Z tohoto důvodu nelze požadavku vyhovět.

Z hlediska požadavku vymezení „páteřních“ cyklistických stezek jako veřejně prospěšné stavby je nutno uvést, že nám v současné době není znám komplexní průběh všech cyklotras a cyklostezek na správním území města a z tohoto důvodu není možné vymezit přesný průběh všech záměrů. Současně byl z hlediska přípravy zvolen obecnější přístup, aby jakýkoliv nový záměr nevyžadoval změnu územního plánu. Z tohoto důvodu nelze požadavku vyhovět.

Pokud se jedná o požadavek na vybudování kapacitních míst a zařízení k bezpečnému odkládání kol u „klíčových železničních stanic a konečných tramvajů“ či parkoviště pro kola, jedná se o záměry nad podrobnost územního plánu, jejich umístění je obecně přípustné v rámci doplňujícího nebo souvisejícího využití ve všech plochách s rozdílným způsobem využití a není nutné pro ně předjímat umístění a vymezení, potažmo vymezovat plochu jako veřejně prospěšnou stavbu. Pokud není znám konkrétní projekt, nelze s přesností stanovit dotčené pozemky, a tedy i vymezit jako veřejně prospěšné stavby. Z tohoto důvodu nelze požadavku vyhovět.

Věcná podstata způsobů vypořádání předmětného podání zůstává nadále relevantní, přestože návrh nového územního plánu města Brna prošel přepracováním s ohledem na Pokyny ZMB z roku 2022 a byl uveden do jednotného standardu ÚPD dle stavebního zákona a jeho prováděcích předpisů. Výše uvedené texty je tedy nutno chápat také ve smyslu těchto úprav.

Č.j. MMB:.....
Přílohy:.....
NÁMITKA / PŘIPOMÍNKA

NÁZEV PROJEDNÁVANÉ ÚPD

Územní plán města Brna

Identifikační údaje podatele

Fyzická osoba/právnícká osoba

Statutární město Brno

Doručeno: 17.06.2020

MMB/0249563/2020

listy: 1

přílohy:

druh:

listy:



mmb1es7738f4fe

Jméno, příjmení /
Název společnosti

Datum narození/
Identifikační číslo

Trvalé bydliště/
sídlo

Jsem - nejsem*) občan města Brna

Jsem ~~nejsem~~*) vlastníkem pozemku/ů nebo stavby v ploše dotčené
navrhovanou změnou

Katastrální území Komín, parc č. [redacted]

Upřesnění obsahu námítky/připomínky

• K textové části **ANO**

• Ke grafické části **ANO**

• K procesu pořizování

Městská část

Brno – Komín, Brno - Žabovřesky

Katastrální území

Komín a Žabovřesky

Parcelní čísla pozemků (adresa,
doplňující popis lokality)

Lokalita Kozí Hora, nad ulicemi Štursova, Šaracova, Štompil a
Houškova

Text námítky/připomínky včetně ZDŮVODNĚNÍ

přílohy:


• ano: MEMORANDUM O SPOLEČNÉM POSTUPU V ÚZEMÍ

• ne

DALŠÍ OSOBY – majitelé pozemků a staveb na nich, připojující se k této Námítce, podepsaní v příloze

na straně 4 Memoranda:

Parcely katastr Komín – majitelé:



Parcely katastr Žabovřesky – majitelé:

ZDŮVODNĚNÍ

Tímto Memorandem je Odboru územního plánu a zpracovateli ÚP předkládán návrh dopravního uspořádání v území, který byl vygenerován na společných jednáních majitelů a odborníků. Připravované pojízdné obslužné komunikace v území jsou doplněny o komunikační propojení ulice Houškovy a nové komunikace z Kroftovy - chodníkem s vysokou únosností o šířce 3m, který umožní prostupnost území pro veřejnost, případně průjezdnost pro složky IZS z obou stran. Tj. buď z ulice Houškovy nebo ul. Kroftovy – dle potřeby v případě mimořádných událostí. Tento bezbarierový chodník bude umístěn na pozemku č. 2591/1 k.ú.Komín (nyní v majetku fy RIKROL s.r.o.), s náběhy pro IZS, viz grafická část. V této podobě je na koncepci propojení shoda jak majitelů pozemků, tak Odboru dopravy, zpracovatele ÚPmB i příslušných městských částí. Navržené řešení zachovává kvalitu návrhu ÚS 2018 v permanentní prostupnosti území pro pěší a v případě potřeby i průjezdnosti pro zásah vozidel integrovaného záchranného systému.

Jde o řešení reálné, neboť je na něm široká shoda majitelů, zástupců města a Městských částí.

Je také ekonomické, neboť využívá již vybudované páteřní inženýrské sítě v komunikaci z ul. Kroftovy a celkovou inženýrskou připravenost zde.

Rekreační funkce komunikace pro veřejnost zůstane zachována, prostupnost území se oproti nynějšímu stavu výraznělepší.

Ekologickým pozitivem je, že navržené dopravní řešení minimalizuje záборы zelených ploch jak na soukromých pozemcích, tak na městských pozemcích, a to využitím především ploch stávající veřejné komunikace – zpevněné cesty na hranici Komína a Žabovřesk, která je v území zaužívána již cca 100 let a jako obslužná slouží i nyní. Tato stávající veřejná cesta na hranici katastrů zůstane páteřním napojením lokality.

Tento návrh doplňuje dopravní řešení ze Změny ÚP B176/15-0/Z probíhající ve zrychleném řízení a je s ním v souladu.

Žádáme, aby byl předložený návrh vzat jako podklad k územnímu rozhodování a povolování staveb v území a byl použit jako podklad k zapracování do územního plánu, včetně umístění pozice propojení na pozemku č. 2591/1 k.ú.Komín, a aby bylo propojení uvedeno i v textové části - kartě rozvojové lokality Kn-3. O uvedení propojení v textové i grafické části ÚP žádáme proto, aby bylo závazné. Memorandum právně závazné není. Zápisem do ÚP bude propojení v budoucnu pro území zajištěno, bude nezpochybnitelné. Tím pádem Stavební úřady, OÚPR, MČ Komín, MČ Žabovřesky, město Brno aj. budou moci podle navrženého řešení umísťovat stavby a případně propojení i vymáhat, v zájmu celého území. Pokud nebude pozice propojení vtělena do ÚP přesně, tak hrozí, že ačkoliv byla nyní složitě dosažena široká shoda majitelů, včetně majitele pozemku 2591/1, pozice propojení nebude závazná, bude zpochybňována (např. při změnách majitelů pozemků, přeparcelacích, ap.), nevymahatelná a při postupném průběhu přípravy staveb propojení pro veřejnost a IZS nakonec nebude umožněno.

V Brně dne 5.6.2020

Podpis:



MEMORANDUM O SPOLEČNÉM POSTUPU PŘI VÝSTAVBĚ V ÚZEMÍ

lokalita Kozí hora – Komín, Žabovřesky

Toto memorandum je společnou dohodou majitelů pozemků v lokalitě o uspořádání dopravního řešení a prostupnosti v území, jak bylo postupně projednáno a dohodnuto ve spolupráci se zpracovatelem nového územního plánu a příslušných odborů města Brna s účastí městských částí a majiteli pozemků.

NYNĚJŠÍ STAV

Komínská část lokality „Pod Kozí horou“ je od roku 1994 územním plánem určena pro zástavbu s využitím „plocha čistého bydlení“, kód BC, IPP 0,3. Vlastníci pozemků v této části lokality nicméně 25 let marně usilují o připojení k inženýrským sítím a veřejným komunikacím tak, aby zde bylo možné reálně žádat o stavební povolení na výstavbu rodinných domů.

Stávajícím územním podkladem pro rozhodování v území je **ÚZEMNÍ STUDIE „KOMÍN – ŽABOVŘESKY: LOKALITA POD KOZÍ HOROU“** z r. 2018 (dále ÚS 2018) autorů Knesl&Kynčl.

Zpracování této studie předcházelo již v dubnu 2016 setkání majitelů a odpovědných zástupců developerů na půdě MČ Komín včetně vedení MČ Komín. Již v této fázi přípravy byla projednána a zápisem z tohoto jednání deklarována možnost uspořádání v území s ohledem k majetkovým a dalším technickým specifikům, např. výškové konfiguraci, rozestavěnosti apod. Dále probíhala ještě další setkání s občany na MČ, a OÚPRu, majitelů vzájemně, přičemž byla ÚS opakovaně celou dobu přípravy majiteli pozemků připomínkována a námítky předávány objednateli i zpracovateli studie. Viz příloha – zápis z jednání.

Přesto bylo zvoleno v ÚS 2018 takové dopravní řešení (označované jako varianta 2), které není reálně dosažitelné. A to především kvůli majetkoprávním vztahům v území a stavebním zájmům majitelů pozemků, pokročilosti jejich příprav, platným stavebním povolením a probíhajícím územním řízením, rozestavěnosti komunikací v lokalitě, ekonomice budování dopravní sítě zde i dalším územním specifikům, např. časovým souvislostem výstavby nebo aktivitám stávajících obyvatel ulice Houškova.

ŘEŠENÍ

Jako řešení situace je tímto Memorandem Odboru územního plánu předkládán nový návrh dopravního uspořádání v území, který byl vygenerován na společných jednáních majitelů a odborníků. Plánované pojezdové obslužné komunikace v území jsou doplněny o komunikační propojení chodníkem s vysokou únosností o šířce 3m, který umožní prostupnost území pro veřejnost, případně průjezdnost pro složky IZS z obou stran - tj. buď z ulice Houškovy nebo ul. Kroftovy – dle potřeby v případě mimořádných událostí. Tento bezbarierový chodník bude umístěn na pozemku č. 2591/1 (nyní v majetku fy RIKROL s.r.o.), s náběhy pro IZS, viz grafická část. V této podobě je na koncepci propojení shoda jak majitelů pozemků, tak Odboru dopravy, zpracovatele ÚPmB i příslušných městských částí. Navržené řešení zachovává kvalitu návrhu ÚS 2018 v permanentní prostupnosti území pro pěší a v případě potřeby i průjezdností pro integrovaného záchranného systému.

ODŮVODNĚNÍ

Jde o řešení reálné, neboť je na něm široká shoda majitelů i MČ.

Je také ekonomické, neboť využívá již vybudované páteřní inženýrské sítě v komunikaci z ul. Kroftovy a celkovou inženýrskou připravenost zde.

Ekologickým pozitivem je, že navržené dopravní řešení minimalizuje zábory zelených ploch jak na soukromých pozemcích, tak na městských pozemcích, a to využitím především ploch stávající veřejné komunikace – zpevněné cesty na hranici Komína a Žabovřesk, která je v území zaužívána již cca 100 let a jako obslužná slouží i nyní. Tato stávající veřejná cesta na hranici katastrů zůstane páteřním napojením lokality, jak je i navrženo ve Změně ÚP B176/15-0/Z.

Rekreační funkce komunikace pro veřejnost zůstane zachována, prostupnost území se oproti nynějšímu stavu výraznělepší.

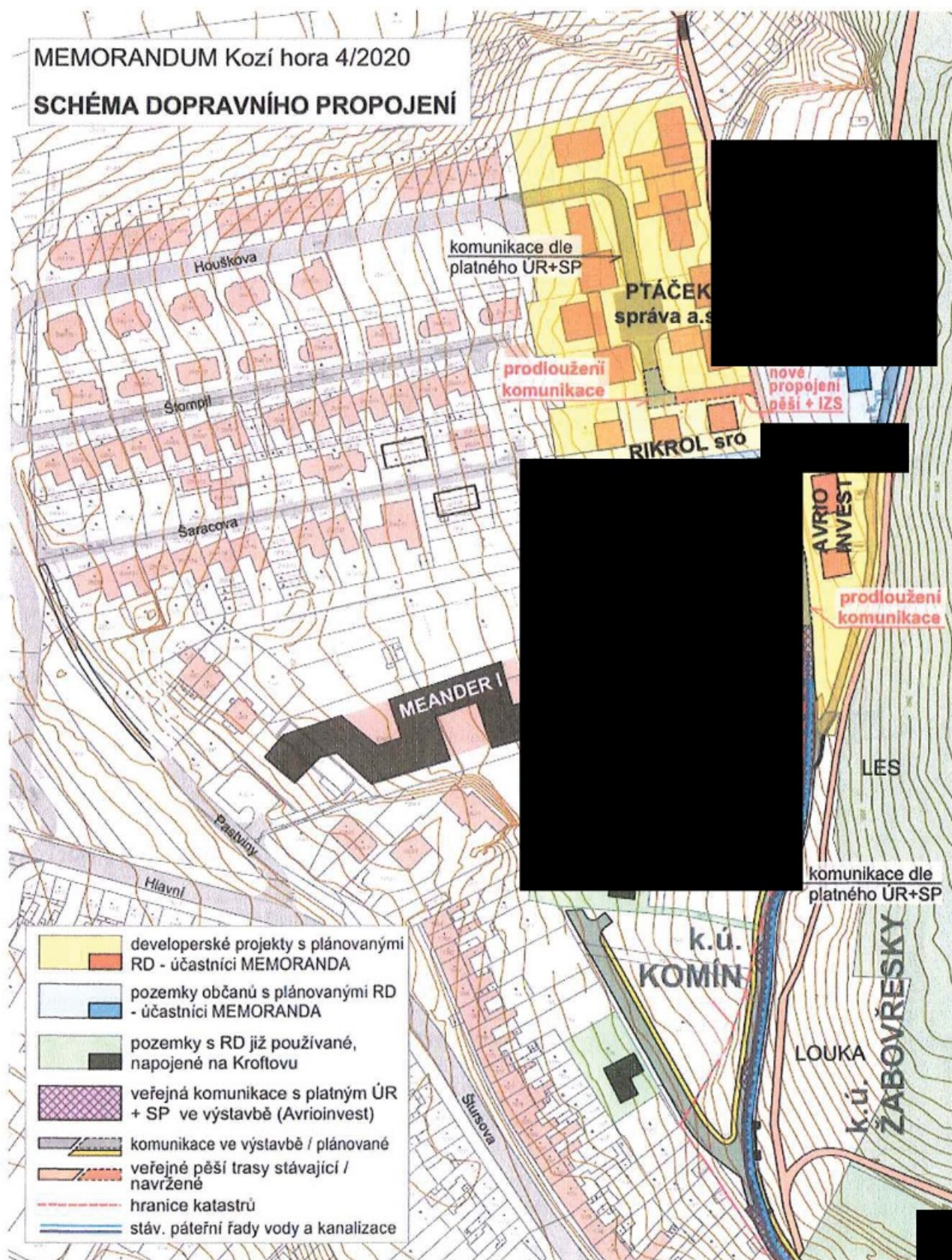
ZÁVĚREČNÝ NÁVRH ÚČASTNÍKŮ MEMORANDA

Předložený návrh je variantou, která splňuje požadavky orgánů města Brna na uspořádání území i vůli majitelů pozemků, má proto reálný potenciál na odblokování 26 let trvající faktické „stavební uzávěry“ v území. **Žádáme proto, aby byl předložený návrh vzat jako podklad k územnímu rozhodování a povolování staveb v území a použit jako podklad k zapracování do územního plánu** namísto dopravního řešení z ÚZEMNÍ STUDIE Kozí Hora 2018.

Tento návrh **doplňuje dopravní řešení ze Změny ÚP B176/15-0/Z** probíhající ve zrychleném řízení a je s ním **v souladu**.

Účastníci Memoranda vyjadřují ochotu jednat se statutárním městem Brnem o dalších podmínkách vybudování, budoucího vlastnictví a správy komunikačního propojení.

GRAFICKÁ ČÁST




ÚČASTNÍCI MEMORANDA:

Parcely katastr Komin

Majitelé

Jména

Podpisy



MMB/0249563/2020

Námitka

Výrok:

Námitce se vyhovuje.

Odůvodnění:

V rámci podání byl vysloven nesouhlas s projednaným navrženým řešením propojení území Rozvojové lokality Kn-3 z ulice Kroftovy do ulice Houškovy a je požadováno upravené řešení, podložené dohodou vlastníků v území.

Návrh územního plánu pro opakované veřejné projednání bude upraven s ohledem na vývoj a dohody vlastníků v území.

Koridor veřejného prostranství při západním okraji lokality Kn-3 bude zrušen a přiřazen k ploše bydlení B. Prostupnost území bude zajištěna propojením prodloužené ulice Houškovy dle platného územního rozhodnutí a středního koridoru veřejného prostranství vycházejícího z realizované komunikace v souladu se současným územním plánem. V případě potřeby bude doplněna podmínka prostupnosti do příslušné karty lokality.

Propojení do ulice Uhlířovy zůstane rovněž zachováno pro prostupnost území v obdobném rozsahu dle současného územního plánu.

Konkrétní způsob dopravní obsluhy je předmětem následné úpravy organizace dopravy v území, která není předmětem územního plánu.

Věcná podstata způsobů vypořádání předmětného podání zůstává nadále relevantní, přestože návrh nového územního plánu města Brna prošel přepracováním s ohledem na Pokyny ZMB z roku 2022 a byl uveden do jednotného standardu ÚPD dle stavebního zákona a jeho prováděcích předpisů. Výše uvedené texty je tedy nutno chápat také ve smyslu těchto úprav.

1779

MAGISTRÁT MĚSTA BRNA
Odbor územního plánování a rozvoje
Kounicova 67, 601 67 Brno

MAGISTRÁT MĚSTA BRNA	
Odbor územního plánování a rozvoje	
Došlo dne:	17-06-2020
Č.j. MMB:	0249576
Přfl.:	

k čj.: MMB/0202272/2020

Podatel:

AREAL SLATINA, a.s., IČO: 26236401, se sídlem Tuřanka 1222/115, Slatina, 627 00 Brno, sp. zn. B 3542 vedená u Krajského soudu v Brně vedená u Krajského soudu v Brně, kterou zastupuje Ing. Luděk BENEŠ, člen představenstva;

jako vlastník nemovitostí zapsaných v katastru nemovitostí vedeném Katastrálním úřadem pro Jihomoravský kraj, Katastrální pracoviště Brno-město, na listu vlastnictví č. 2572 pro obec Brno a katastrální území Slatina.

Námítky proti návrhu nového územního plánu města Brna

V souladu s výzvou uvedenou ve veřejné vyhlášce vydané Odborem územního plánování a rozvoje Magistrátu města Brna (dále jen „OÚPRMMB“ nebo „pořizovatel“) jako pořizovatel územně plánovací dokumentace dle § 6 odst. 1 písm. a), § 188 odst. 3, § 52 odst. 1,2,3,4a § 22 zákona č. 183/2006 Sb., o územním plánování a stavebním řádu (stavební zákon), ve znění pozdějších předpisů (dále jen „stavební zákon“), a § 25 odst. 2 zákona č. 500/2004 Sb., správní řád, ve znění pozdějších předpisů (dále jen „správní řád“), ze dne 21. 5. 2020 pod čj. MMB/0202272/2020 (dále jen „nový územní plán“, nebo jen „NÚP“), tímto jako vlastník výše uvedených nemovitostí podáváme

n á m í t k y ,

a to v souladu s ustanovením § 52 stavebního zákona směřující do textové a grafické části k samotnému procesu pořizování, vztahující se na část územního plánu v:

městské části:	Brno – Slatina
katastrální území:	Slatina
pozemek	
parcelní číslo:	2329/1, 2329/2, 2329/8, 2338/1, 2338/2, 2338/5, 2339/1, 2339/7 součástí je stavba bez čp/če, 2339/30 součástí je stavba bez čp/če, 2339/31 součástí je stavba bez čp/če, 2339/47, 2339/66 součástí je stavba bez čp/če, 2339/67, 2339/69 součástí je stavba č.p. 1519, 2339/73, 2339/75, 2340 součástí je stavba bez čp/če, 2341 součástí je stavba bez čp/če, 2342/1, 2343/1, 2343/7 součástí je stavba bez čp/če, 2343/13, 2516/1, 2516/2, 2518 součástí je stavba č.p. 1222, 2528, 2529 součástí je stavba bez čp/če, 2530 součástí je stavba bez čp/če, 2532 součástí je stavba bez čp/če, 2533/1 součástí je stavba bez čp/če, 2536 součástí je stavba bez čp/če, 2537 součástí je stavba bez čp/če, 2538 součástí je stavba bez čp/če, 2546 součástí je stavba bez čp/če
	3579 v k.ú. Tuřany
	při ul.: Tuřanka (Areál Slatina)

Statutární město Brno

Doručeno: 17.06.2020

MMB/0249576/2020

listy: 1 přílohy:

druh: 11/sv:



mmb1es7738f50c

kde na základě projednávání nového územního plánu jsou pozemky (lokalita) plánovaně určeny k/jako:

plocha:	Stabilizovaná
způsob využití:	s rozdílným způsobem využití (RZV): E
struktura zástavby:	areálová
výšková úroveň zástavby:	12 – 28 m
specifikace způsobu využití:	lehká výroba
předpokládaný rozsah lokality:	196 555,6 m ² (stávající)
tedy souhrnně označeno:	E/a5

Navrhovaná změna – návrh změny územního plánu na:

W/a7

Identifikace území dotčeného námitkami:

Vždy se jedná o celé území dotčené návrhem nového územního plánu nyní označeného: E/a5 na předemných pozemcích (přesná specifikace viz výše), pokud není v konkrétní námitce území jinak konkretizováno.

V případě, pokud správní orgán rozhodne, že výše uvedená osoba nemůže podat námitku, pokládejte námitky za připomínky.

Námitky:

1) Námitka č. 1 – struktura zástavby a plocha územního plánu:

Jako struktura zástavby je nově navržena „a“ (areálová zástavba), a podle našeho názoru je možná kombinace „a“ a „v“ a dále je celá plocha stanovena jako stabilizovaná (bez rozvojového potenciálu), což neodpovídá plánovanému záměru NÚP. Nyní a do budoucna podle NÚP se jedná o plochu stavební, ale již nikoliv návrhovou či plochu vhodnou pro přestavby, resp. určenou pro přestavbu průmyslového areálu na jiné společensky výhodnější využití reflektující modernizaci města Brna.

Navrhujeme změnu ze stabilizované plochy na plochu změn.

Odůvodnění námitky:

Předkladatelé změny, resp. NÚP nereflktuje stávající přestavby v daném areálu na podmíněně přípustné využití podle podmínek PP (dnes platného ÚPmB). NÚP neodpovídá stávajícímu zcela převažujícímu záměru, a to se současným funkčním využitím a plánovaným využitím v dané lokalitě. Podle NÚP se lokalita řadí do lokality stabilizované, bez ohledu na rozhodovací praxi stavebního úřadu v dané lokalitě a plánované další fázi revitalizace, tj. přestavbu daného průmyslového areálu na výhodnější využití, a to přesně podle sledovaných podmínek, spadající do budoucího využití města Brna (obecné odůvodnění viz níže).

Navrhovaná změna se týká formálního areálu, ale podle podatele nelze danou lokalitu omezit, a proto navrhuje kombinaci ploch „a“ a „v“ nebo variantu výhodnější pro volnost následného využívání dané lokality.

Dále není reflektováno, že se jedná o plochy určené pro následnou stavební činnost či přestavbu průmyslového areálu. Do budoucna se jedná pouze o plochu stavební, stabilizovanou, resp. není určeno, že lze provést stavební činnost či přestavbu stávajícího areálu na nové plánované využití, a to např. administrativně-komerční centrum s širokým zázemím doplňkových a podmiňujících služeb, včetně volnočasových aktivit apod. Tedy alespoň na pozemcích doposud nezastavěných či zastavěných starou zástavbou (před rokem 1990). Je nutné umožnit změnu funkčního využití území a umožnit přestavět a kompletně revitalizovat dané území k novému účelu využití s ohledem na stávající a budoucí účel využití areálu, který je v dané lokalitě potřeba s ohledem na širší záměry města Brna.

Tímto bychom chtěli poukázat na to, že nyní je v daném území více než 80 000 m² podlahových ploch určeno pro nové administrativní budovy a gastronomický provoz, a dále je přes 27 000 m² podlahových ploch určeno pro změnu využití v území (přestavbu).

Uvedená změna v NÚP se tedy jeví jako neadekvátní a neodpovídá danému území.

*Důkaz: Rozhodnutí příslušného stavebního úřadu při ÚMČ města Brna, Brno-Slatina, a to např.:
- Územní rozhodnutí č. 237 ze dne 29.5.2009, čj. TO-SÚ-671/94/09/Ka (NPM 30.11.2009)*

- *Stavební povolení ze dne 15.5.2012, sp.zn. S MCBSLA/01562/11 (NPM 23.7.2012)*
- *Kolaudační souhlas ze dne 19.12.2016, sp.zn. S MCBSLA/06310/16*

2) Námitka č. 2 – způsob využití pozemku:

2

Jako předmět změny je nově uveden způsob využití plochy určené pro „lehkou výrobu“, a podle našeho názoru jde o zcela odlišné využití oproti stávajícímu charakteru a funkci dané plochy, a to s ohledem na současné a plánované využití ploch (pozemků) podle stávajícího ÚPmB.

2

Navrhujeme změnu na W/a7.

Odůvodnění námítky:

Předkládaný nový územní plán nereflektuje stávající využívání dané plochy jako plochy pracovních aktivit, průmyslové plochy označované jako PP (podle dnes platného ÚPmB). Plánované využití neodpovídá zcela současnému funkčnímu využití a plánovanému využití (provozem areálu) a dále neodpovídá stávajícímu stavu v dané lokalitě (stabilizovaným stavem využití) s ohledem na rozhodovací praxi stavebního úřadu v dané lokalitě.

Tento navrhovaný stav adekvátně nevyhodnocuje stávající činnost, navrhuje stabilizované území, a podle navrhovaných dokladů ani nemohlo dojít k řádné analýze stávajícího stavu v místě a v dané lokalitě, a to ani s ohledem na rozhodnutí správních orgánů (úřední evidenci) pro dané území, které je nyní zasaženo stavební činností.

Přesto je předkládána změna funkčního využití tak, že dochází k zásadní změně plánovaného využití, NÚP nereflektuje doposud vydané rozhodnutí ke stavebním záměrům, a tedy zcela mění stávající funkční využití území. Revitalizované území od těžkého průmyslu, které se mění v moderní funkční celek jednotlivých vzájemně funkčně propojených budov je NÚP narušen. Plánovaný návrh územního plánu tomuto záměru neodpovídá a mění již nově stabilizované funkční využití lokality na nevyužívané ani neplánované funkční využití. Podatelé se proto jeví přílehavější funkční využití jako plochy komerční vybavenosti (W).

Z tohoto důvodu odkazujeme na podobnou lokalitu tzv. Švédské šance, kde jde v NÚP o plochu návrhovou zařazenou do ploch komerční vybavenosti (W).

Pokládáme za nesporné, že se jedná o lokalitu historicky určenou k průmyslu, a to i drobné výrobě, ale ta byla v daném území z větší části provozována ještě před revolucí v roce 1989. Od té doby došlo k rapidní změně dané lokality a ke změně funkčního využití i za účinnosti dnes platného ÚPmB, a to využití podmínečně přípustné podle platného ÚPmB.

Navrhovaná změna se odvíjí ze stávajícího způsobu podmínečného využití pozemků (PP podle ÚPmB) na plochu komerční vybavenosti (W), která blíže vystihuje dané území (přílehavěji i když nikoliv přesně). Námi navržené využití komerční vybavenosti (W) reflektuje stávající a plánované využití dané plochy (dostavby a přestavby) v dané lokalitě do budoucna. Navrhovaná změna na lehkou výrobu (E) je změnou zpátečnickou a změnou k horšímu (předchozímu využití území před rokem 1990).

Důkaz: Rozhodnutí příslušného stavebního úřadu při ÚMČ města Brna, Brno-Slatina, a to např.:

- *Územní rozhodnutí č. 237 ze dne 29.5.2009, čj. TO-SÚ-671/94/09/Ka (NPM 30.11.2009)*
- *Stavební povolení ze dne 15.5.2012, sp.zn. S MCBSLA/01562/11 (NPM 23.7.2012)*
- *Kolaudační souhlas ze dne 19.12.2016, sp.zn. S MCBSLA/06310/16*

3) Námitka č. 3 – výšková úroveň zástavby:

3

Jako předmět změny je nově uveden způsob využití plochy s výškovým limitem zástavby „5“, tj. od 12 – 28 m výšky budov a podle našeho názoru jde o zcela neadekvátní výškové omezení (zónování), tj. omezení stávající a plánované zástavby v daném území. Výškové omezení neodpovídá stávajícímu charakteru a funkci dané plochy mimo střed města Brna, a to s ohledem na stávající a plánované výškové využití ploch (pozemků).

3

Navrhujeme změnu na „7“.

Odůvodnění námítky:

Předkladatelé změny, resp. NÚP nereflektují stávající využití plochy pro již umístěné a dostavované výškové budovy o výšce cca 38,9 m, a to s ohledem na velikost pozemků podle stávajícího využití IPP (podle dnes platného ÚPmB). Tak jak je NÚP navržen neodpovídá možnost využití zastavěnosti daných pozemků, a to i podle stávajících kritérií IPP v ÚPmB. Výškové limity v NÚP obecně *de facto* zvýhodňují vlastníky menších pozemků, kterým nyní IPP nepovoluje a neumožňuje jim stavby navýšit a znevýhodňuje vlastníky

velkých (rozsáhlých) pozemků, kde i za stávající účinnosti IPP v ÚPmB je možné (a také k tomu i došlo) umístit výškové objekty za splnění ostatních podmínek na tyto stavby kladené stavebním zákonem a jinými právními předpisy.

Toto navržené omezení výšky v NÚP („5“) vůbec nereflektuje stávající povolenou zástavbu ani plánovanou obdobnou zástavbu v daném území, které by bylo možno za stávajícího ÚPmB realizovat, čímž dochází ke zhoršení podmínek využití daného území (daných pozemků), a to bez jakéhokoliv reálného opodstatnění.

Tento navrhovaný stav adekvátně nevyhodnocuje stávající výškové limity (stabilizovaného území) a ani nemohlo dojít k řádné analýze stávajícího stavu v místě a v dané lokalitě, a to ani s ohledem na stávající schválené využití „*Výškového zónování v MMR a jejich ochranná pásma*“, které vydal OÚPRMMB dne 27. 2. 2015, kde se zohledňují a stanovují zóny podléhající výškovému sledování (dozoru) mající negativní vliv na architektonické ztvárnění města Brna (umísťování výškových staveb). Naše lokalita je mimo historické centrum Brno-střed (je ve značné vzdálenosti), proto zde není na místě takové přísné výškové omezení limitující plánovanou zástavbu s ohledem na doposud povolené výškové budovy v daném území. Podatel si je vědom, že výškové limity mohou být na něho kladeny z hlediska blízkosti letiště apod., ale není důvodem toto omezit v návrhu územního plánu, protože omezení na případné nové stavby bude na základě jiného právního předpisu řádně vyhodnoceno při samotném povolení stavby.

Navrhovaná změna ze stávajícího indexu „5“ na index „7“ více reflektuje stávající způsob využití intenzity území s ohledem na IPP podle stávajícího ÚPmB a je přesnější s ohledem na charakter okolní zástavby. Námí navrhovaná změna je bližší (přiléhavější) a reflektuje více stávající charakter okolních staveb a plánované využití dané plochy (dostavby) novými stavbami v dané lokalitě do budoucna, a to do stejné (obdobné) výšky.

Povolení vyšších staveb v dané lokalitě v navrhovaném územním plánu ještě logicky neznamená, že takto budou i povoleny všechny stavby s ohledem na stavební předpisy a jiné související právní předpisy. Podatel se objektivně domnívá, že je zde prostor pro zachování možnosti přizpůsobit se okolní zástavbě v dané lokalitě, kde je stávající navrhovaná výška nepřizpůsobena stávající i plánované stavební činnosti (charakteru dané lokality), tak jak plyne ze současné rozhodovací praxe stavebního úřadu. Výškové stavby v této lokalitě opět nenarušují celkový koncept výškového zónování města Brna ani nenarušují charakter širších vztahů v území, ani nejsou a nechtějí být krajinou dominantou.

Důkaz: Rozhodnutí příslušného stavebního úřadu při ÚMČ města Brna, Brno-Slatina, a to např.:

- Územní rozhodnutí č. 237 ze dne 29.5.2009, čj. TO-SÚ-671/94/09/Ka (NPM 30.11.2009)
- Stavební povolení ze dne 15.5.2012, sp.zn. S MCBSLA/01562/11 (NPM 23.7.2012)
- Kolaudační souhlas ze dne 19.12.2016, sp.zn. S MCBSLA/06310/16

Souhrnné a další odůvodnění k námitkám (připomínkám) k navrhovanému územnímu plánu včetně procesních námitek při pořizování NÚP:

Považujeme za důležité upozornit na to, že nedošlo k řádnému vyhodnocení vlivů politiky územního rozvoje, zásad územního rozvoje nebo územního plánu na vyvážený vztah územních podmínek pro příznivé životní prostředí, pro hospodářský rozvoj a pro soudržnost společenství obyvatel v daném sledovaném území. Tato skutečnost je v rozporu s § 19 stavebního zákona, a to zejména § 19 odst. 2 stavebního zákona a vzhledem k rozporu se zákonem nemůže NÚP obstát.

Výše uvedený NÚP popírá své základní cíle stanovené mj. v čl. 3.1 NÚP, a to jako svůj základní sledovaný cíl, který je stanoven následovně:

„Základní cíl vytvářet předpoklady pro výstavbu a udržitelný rozvoj území je splněn zejména prostřednictvím základní koncepce rozvoje města, která omezuje vymezení zastavitelných ploch do volné krajiny, preferuje výstavbu převážně v širším centru města na plochách bývalých továrních areálů, drážních a skladovacích ploch a dalších typů brownfieldů. Klade důraz na posílení městských funkcí a obytnost veřejného prostoru.“ (str. 88 a násl. NÚP).

Tato podmínka není navrhovaným územním plánem splněna a NÚP zachovává v dotčeném areálu (lokalitě) využití dávno překonané a zpátečnické („Pracovní aktivity v oblasti výroby a skladování“, resp. lehké výroby) a to ještě limitně omezuje výšky staveb do max. 28 m. Výše uvedenou lokalitu nepovažuje zpracovatel NÚP za lokalitu rozvojovou (aspoň nebylo v návrhu územního plánu dohledáno), i když má dotčená lokalita k tomu rozsáhlý potenciál, a to z důvodu probíhající nové výstavby, a také i s ohledem na plánované stavební záměry na volných pozemcích či pozemcích vhodných pro přestavbu v daném areálu. Ze stávajících již přežitých staveb vznikají v areálu stavby zcela nové, s nejnižším dopadem na životní prostředí a mající minimální negativní vliv na okolní lokality. Přestavbou areálu dochází k modernizaci daného území

soukromým kapitálem, který je NÚP zcela ohrožen a nereálný, pokud by nedošlo ke změně stávajícího NÚP. Nové a moderní využití daného areálu, by mělo být prioritou oproti navrhovanému uchování starého již překonaného využití areálu, který dříve sloužil zcela jinému účelu a dnes již tomuto neslouží.

Podle podatele nedošlo k řádnému vyhodnocení nejhodnější varianty na základě odborného posouzení, protože stávající NÚP nereflexuje ani stávající či povolené stavební záměry (rozhodnutí stavebního úřadu – úřední evidenci), smysl a účel plánovaného využití dané lokality (4.2 str. 119 a násl. NÚP). NÚP nereflexuje ani důvodnost či smysl omezení v návrhu územního plánu ve výčtu a počtu rozvojových lokalit (2.3 str. 44 a násl. a 5.7 str. 173 a násl. NÚP), kde není tato lokalita považována za vhodnou lokalitu rozvoje či přestavby. Z dlouhodobého využití území je rozdíl mezi stabilizovanou plochou historického centra v Brno – střed a jinými a není na místě ochranu centra aplikovat i na plochy možné přestavby či výstavby nových stavebních záměrů v širším okruhu, a to s ohledem na rozvoj moderního města Brna (čl. 6, 9 a další NÚP).

V odst. 9.5 NÚP je opět uvedeno mj. že:

„Plochy změn určené pro zastavění vymezené v rámci zastavěného území mají různou velikost, jedná se o rozsáhlé opuštěné a nevyužívané plochy starých, často výrobních areálů (plochy brownfields), ale i o plošně menší území navazující a doplňující stávající zástavbu. Vzhledem k naplnění vize kompaktního města je hlavní prioritou využívat pro rozvoj města stavební plochy v zastavěném území. Rozvojem těchto lokalit dojde k odstranění současných prostorových bariér, k fyzické, ale i sociální revitalizaci opuštěných (či sporadicky využívaných) oblastí a v neposlední řadě zkvalitnění a projojení veřejných prostranství.“

Přesto je stávající areál nově zařazen do zcela nevyhovující stabilizované plochy, která ani neodpovídá stávajícímu využití a tím není naplněn uvedený a sledovaný cíl obsažený mj. na str. 304 NÚP, a to, že:

„Nastavené využití zastavěného území reaguje zejména na Zadání (zpřesněné Pokyny) předkládající teze o polyfunkčnosti, kompaktnosti a prostupnosti města. Řešení urbanismu a struktury zástavby je tak primárním důvodem navrhovaných změn uvnitř zastavěného území. Především se jedná o potřebu řešit obnovu nevyužívaných lokalit, zástavbu proluk a přestavbu reliktních struktur nevhodných pro fungování města 21. století. Efektem tohoto řešení je pak zvyšování hustoty obyvatelstva a nabídky pracovních míst v rámci kompaktního města.“

Zavádějící a nepřesný se poté podateli jeví popis závazného modelu ekonomického hodnocení lokalit (15.1 a násl. str. 339 NÚP), kterým se stanovují ekonomické ukazatele, a to zcela nepřezkoumatelným způsobem, zachycující stav u navržených „rozvojových lokalit“ v době pořizování NÚP. Tento princip se jeví jako nepoužitelný, nepřezkoumatelný, pro následné (dlouhodobé) využití a práci s NÚP, a to i z důvodu širších variantních možností při určení ocenění, podle platných právních předpisů (např. zák. č. 151/1997 Sb., o oceňování majetku a o změně některých zákonů (zákon o oceňování majetku), ve znění pozdějších předpisů). Navržený „ekonomický“ princip ocenění se jeví jako do budoucna neobhajitelný, a to z důvodu rozdílné ekonomické situace, reálného využití pozemků (lokality), rozdílnosti každého stavebního záměru u taxativně uvedeného „názvu rozvojové lokality“, kdy tyto lokality nejsou podle NÚP (grafické části) přesně stanoveny apod. Tím bude docházet k rozdílnému posuzování stejné či blízké lokality a stejného či obdobného stavebního záměru, bez posouzení hlubšího (znaleckého) zkoumání případných rozdílů. Strategické rozvojové oblasti jsou dále definovány na str. 392 NÚP (kde je vymezeno jen 9 oblastí?). Dochází k rozdílným nárokům a požadavkům na rozvojové lokality v rámci NÚP a tím se jeví návrh jako z části diskriminační, nepřezkoumatelný, zavádějící a tím neaplikovatelný po celou dobu platnosti NÚP.

Takto navrženým územním plánováním rovněž nedochází k zajištění předpokladů pro udržitelný rozvoj daného území, a to soustavným a komplexním řešením účelného využití a prostorového uspořádání daného území, s cílem vedoucím k dosažení obecně prospěšného souladu veřejných a soukromých zájmů na rozvoji daného území, které již nyní podléhají změně povolenými stavebními záměry, které nejsou v návrhu NÚP reflektovány.

Schválením navrženého územního plánu v této podobě, by byly sledované zásady zcela porušeny a došlo by k zařazení lokality zpět do předchozího způsobu využívání platnému přibližně před 30 lety, a to bez možnosti přirozeného vývoje v daném území podle předpokladu záměru sledovaného NÚP směřujícího ke změně města Brna k 21. stol. Je jednoznačné, že nedošlo ke komplexnímu řešení, účelnému využití a adekvátnímu prostorovému uspořádání dané shora uvedené lokality, a to i z hlediska výškového zónování. NÚP nemůže proto obstát tak, jak je navržen a je zde dán důvod pro provedení změn.

Při stanovení míry využití území, zastavitelných ploch, musí být brán zřetel na cíle územního plánování stanovené v § 18 stavebního zákona, což nebylo ve sledované lokalitě zjevně učiněno. V odst. 1 tohoto ustanovení je uvedeno, že cílem je vytvářet předpoklady pro výstavbu a pro udržitelný rozvoj území,

spočívající ve vyváženém vztahu podmínek pro příznivé životní prostředí, pro hospodářský rozvoj a pro soudržnost společenství obyvatel území a který uspokojuje potřeby současné generace, aniž by ohrožoval podmínky života generací budoucích. Bohužel navrhovaný nový územní plán tento cíl ve sledovaném území zcela opomíjí.

Předkladatelé návrhu nového územního plánu nejsou z důvodu rozsáhlosti změn zřejmě zcela seznámeni se současným využitím ve sledovaném území (areálu Slatina, při ul. Tuřanka), tj. provozem a probíhající či plánovanou výstavbou v dané lokalitě a ponechávají vše na případných námitkách či připomínkách. Navrhovaný stav se tedy jeví jako neadekvátní, neodpovídající řádnému vyhodnocení, a to ani s ohledem na novější rozhodování stavebního úřadu pro danou lokalitu (úřední evidenci). Přesto je předkládáno, že navrhované začlenění je plně v souladu s požadavky územního plánování, a to především s využitím území do budoucna (budoucí využití v souladu s cíli a postupy územního plánování), kdy se jeví stávající zařazení v NÚP jako nepřesné a neobhájitelné. Ve všech dosavadních materiálech města Brna se o této lokalitě hovoří jako o lokalitě brownfieldů, která je úspěšně revitalizována na jiné vhodnější využívání daného území.

Pokud dojde ke schválení dané lokality, tak jak je nyní navrženo v NÚP, dojde k vytvoření nežádané lokality, a to vzhledem ke všem výše uvedeným kritériím, tak i z hlediska dlouhodobého a logického využití daného území s ohledem na stávající skutkový stav. Realizací, tj. schválením nového územního plánu, beze změn, by došlo k trvalé ztrátě vyváženého vztahu podmínek pro příznivé životní prostředí (povinné již neobvyklé využití území vzhledem k dané a sousední lokalitě), pro hospodářský rozvoj daného areálu a *de facto* by došlo k znemožnění dalšího rozvoje v daném území a tím ke komplexnímu řešení účelného využití a prostorového uspořádání území s cílem dosažení obecně prospěšného souladu veřejných a soukromých zájmů v daném areálu (území). Tím by rapidně došlo k poškození práv a majetku ve vlastnictví podatele, a to v rozsahu zcela nepřijatelném s ohledem na škodu značného rozsahu, která by v KČ přesáhla devítimístnou částku.

Podatel proto požaduje, aby pořizovatel nového územního plánu provedl přezkum svého dosavadního stanoviska a následně provedl změnu, a to tak, aby došlo k možnosti kvalitního využití dané lokality do budoucna a nedošlo k neúčelnému krácení práv podatele a tím znemožnění rozvoje v dané lokalitě, který již nyní probíhá, a v této návaznosti by měl probíhat i do budoucna, a určit danou plochu jako plochu označovanou:

W/a7

(plochu změn, komerční vybavenosti, areálovou, zóna pro umístování výškových staveb).

V Brně dne 16. června 2020

.....
Ing. I. [redacted] A, a.s.,
[redacted] představenstva

Příloha:

- výpis z katastru nemovitostí (elektronicky)
- Rozhodnutí příslušného stavebního úřadu při ÚMČ města Brna, Brno-Slatina:
 - Územní rozhodnutí č. 237 ze dne 29.5.2009, čj. TO-SÚ-671/94/09/Ka (NPM 30.11.2009)
 - Stavební povolení ze dne 15.5.2012, sp.zn. S MCBSLA/01562/11 (NPM 23.7.2012)
 - Kolaudační souhlas ze dne 19.12.2016, sp.zn. S MCBSLA/06310/16
- Úřední evidence OÚPRMMB

MMB/0249576/2020

Námítka č.1-3

Výrok:

Námítce se vyhovuje částečně.

Odůvodnění:

Námítkami je požadována změna stabilizované plochy lehké výroby E/a5 při ul. Tuřanka v k.ú. Slatina, na níž se nacházejí pozemky ve vlastnictví podatele, na plochu přestavby W/a7.

Jedná se o rozsáhlou plochu lehkého průmyslu, jež přímo navazuje na Brněnskou průmyslovou zónu Černovická terasa mezi ul. Tuřanka a železniční tratí č. 340 v tradiční průmyslové lokalitě. Jedná se o stabilizovanou plochu, která je ve stávajícím platném ÚPmB zařazena do ploch pracovních aktivit PP. Lokalita byla využívána jako výrobní, průmyslová, ale s postupem času se zde výroba transformuje a v lokalitě se nachází větší množství různorodých aktivit, převážně administrativa a gastroprovoz. Pro území jsou již vydána rozhodnutí ke stavebním záměrům, které mění stávající funkční využití. Na základě výše uvedeného se pořizovatel ztotožňuje s požadavkem na převedení ploch lehké výroby na plochy komerční vybavenosti W.

Co se týká změny výškové úrovně zástavby – pořizovatel se neztotožňuje s požadavkem na změnu z úrovně 5 na úroveň 7. Tato je definována jako „zóna pro umístění výškových staveb“ a pro Brno jsou určeny pouze 3 dlouhodobě sledované lokality (viz kap. 6.4.2. Závazné textové části Návrhu ÚP).

Rovněž požadavek na převedení do ploch přestavby nepovažujeme za opodstatněný. Tak jak je uvedeno v kap. 3.3.1 Závazné textové části Návrhu ÚP „ve stabilizovaném území lze intenzitu využití území měnit, pokud to specifikace prostorového uspořádání umožní. Ve stabilizovaném území se za předpokladu respektování podmínek využití území a prostorového uspořádání pro příslušný typ plochy připouští: modernizace, revitalizace, přestavby a dostavby, včetně dopravní a technické infrastruktury, veřejných prostranství apod.“. Tzn. i stabilizovaná plocha umožní výše uvedené změny a investice.

Na základě výše uvedeného bude plocha převedena do stabilizované plochy komerční vybavenosti W/a5.

Věcná podstata způsobů vypořádání předmětného podání zůstává nadále relevantní, přestože návrh nového územního plánu města Brna prošel přepracováním s ohledem na Pokyny ZMB z roku 2022 a byl uveden do jednotného standardu ÚPD dle stavebního zákona a jeho prováděcích předpisů. Výše uvedené texty je tedy nutno chápat také ve smyslu těchto úprav.

1830

MAGISTRÁT MĚSTA BRNA
 Odbor územního plánování a rozvoje

Došlo dne: 17-06-2020

Č.j. MMB: 0249620

Příl.:

V Brně 5.6.2020

OÚPR MmB
Kounicova 67
601 67 Brno

Statutární město Brno
Doručeno: 17.06.2020
MMB/0249620/2020
listy:1 přílohy:
druh: 11/sv:



Věc: - **Informace o uzavření Dohody o společném postupu při výstavbě v území – MEMORANDUM Kozí hora**
- **Žádost o přijetí řešení pro rozhodování v území**

Území: Rozvojové území na rozhraní k.ú. Komín a k.ú. Žabovřesky, označované jako Lokalita Kozí hora, v projednávaném návrhu ÚP **lokality Kn-3**

Odůvodnění:

Pro především dopravní řešení lokality byla zpracována v r. 2018 Územní studie Kozí hora /Knesl, Kynčl/. Stavební záměry, pokročilá příprava a rozestavěnost v lokalitě vedla v r. 2019 majitele pozemků k uzavření dohody – Memoranda- o modifikaci řešení dopravní obslužnosti, které reflektuje požadavky města, městských částí a také majitelů pozemků. Tímto je Memorandum Kozí hora předkládáno OÚPR jako reálný návrh dopravní obslužnosti lokality a jejího propojení s ulicí Houškovou a to přes pozemek 2591/1, k.ú.Komín.

Signatáři tímto žádají, aby bylo toto řešení vzato jako podklad k zapracování do připravovaného ÚP a jako podklad pro územní rozhodování a povolování staveb v území, místo zaevidované ÚS Kozí hora z r.2018.


Podrobné odůvodnění řešení je v textové části.

Toto Memorandum je také součástí Námitky k projednávanému ÚP.

Příloha:

- MEMORANDUM obsahující textovou a grafickou část s podpisy majitelů pozemků (4 strany)

Za signatáře předkládá



Na vědomí:

- 1) RNDr. Filip Chvátal Ph.D. Člen Rady mB pro územní plánování a rozvoj města
- 2) Odbor dopravy MMB, Kounicova 67, 601 67 Brno
- 3) KAM, Zelný trh 331, 602 00 Brno
- 4) Městská část Brno – Komín, Vavřínecká 15, 624 00 Brno
- 5) Městská část Brno – Žabovřesky, Horova 1623, 616 00 Brno-Žabovřesky



MEMORANDUM O SPOLEČNÉM POSTUPU PŘI VÝSTAVBĚ V ÚZEMÍ

lokalita Kozí hora – Komín, Žabovřesky

Toto memorandum je společnou dohodou majitelů pozemků v lokalitě o uspořádání dopravního řešení a prostupnosti v území, jak bylo postupně projednáno a dohodnuto ve spolupráci se zpracovatelem nového územního plánu a příslušných odborů města Brna s účastí městských částí a majiteli pozemků.

NYNĚJŠÍ STAV

Komínská část lokality „Pod Kozí horou“ je od roku 1994 územním plánem určena pro zástavbu s využitím „plocha čistého bydlení“, kód BC, IPP 0,3. Vlastníci pozemků v této části lokality nicméně 25 let marně usilují o připojení k inženýrským sítím a veřejným komunikacím tak, aby zde bylo možné reálně žádat o stavební povolení na výstavbu rodinných domů.

Stávajícím územním podkladem pro rozhodování v území je **ÚZEMNÍ STUDIE „KOMÍN – ŽABOVŘESKY: LOKALITA POD KOZÍ HOROU“** z r. 2018 (dále ÚS 2018) autorů Knesl&Kynčl.

Zpracování této studie předcházelo již v dubnu 2016 setkání majitelů a odpovědných zástupců developerů na půdě MČ Komín včetně vedení MČ Komín. Již v této fázi přípravy byla projednána a zápisem z tohoto jednání deklarována možnost uspořádání v území s ohledem k majetkovým a dalším technickým specifikům, např. výškové konfiguraci, rozestavěnosti apod. Dále probíhala ještě další setkání s občany na MČ, a OÚPRu, majitelů vzájemně, přičemž byla ÚS opakovaně celou dobu přípravy majiteli pozemků připomínkována a námítky předávány objednateli i zpracovateli studie. Viz příloha – zápis z jednání.

Přesto bylo zvoleno v ÚS 2018 takové dopravní řešení (označované jako varianta 2), které není reálně dosažitelné. A to především kvůli majetkoprávním vztahům v území a stavebním zájmům majitelů pozemků, pokročilosti jejich příprav, platným stavebním povolením a probíhajícím územním řízením, rozestavěnosti komunikací v lokalitě, ekonomice budování dopravní sítě zde i dalším územním specifikům, např. časovým souvislostem výstavby nebo aktivitám stávajících obyvatel ulice Houškova.

ŘEŠENÍ

Jako řešení situace je tímto Memorandem Odboru územního plánu předkládán nový návrh dopravního uspořádání v území, který byl vygenerován na společných jednáních majitelů a odborníků. Plánované pojezdové obslužné komunikace v území jsou doplněny o komunikační propojení chodníkem s vysokou únosností o šířce 3m, který umožní prostupnost území pro veřejnost, případně průjezdnost pro složky IZS z obou stran - tj. buď z ulice Houškovy nebo ul. Kroftovy – dle potřeby v případě mimořádných událostí. Tento bezbarierový chodník bude umístěn na pozemku č. 2591/1 (nyní v majetku fy RIKROL s.r.o.), s náběhy pro IZS, viz grafická část. V této podobě je na koncepci propojení shoda jak majitelů pozemků, tak Odboru dopravy, zpracovatele ÚPmB i příslušných městských částí. Navržené řešení zachovává kvalitu návrhu ÚS 2018 v permanentní prostupnosti území pro pěší a v případě potřeby i průjezdností pro integrovaného záchranného systému.

ODŮVODNĚNÍ

Jde o řešení reálné, neboť je na něm široká shoda majitelů i MČ.

Je také ekonomické, neboť využívá již vybudované páteřní inženýrské sítě v komunikaci z ul. Kroftovy a celkovou inženýrskou připravenost zde.

Ekologickým pozitivem je, že navržené dopravní řešení minimalizuje zábery zelených ploch jak na soukromých pozemcích, tak na městských pozemcích, a to využitím především ploch stávající veřejné komunikace – zpevněné cesty na hranici Komína a Žabovřesk, která je v území zaužívána již cca 100 let a jako obslužná slouží i nyní. Tato stávající veřejná cesta na hranici katastrů zůstane páteřním napojením lokality, jak je i navrženo ve Změně ÚP B176/15-0/Z.

Rekreační funkce komunikace pro veřejnost zůstane zachována, prostupnost území se oproti nynějšímu stavu výraznělepší.

ZÁVĚREČNÝ NÁVRH ÚČASTNÍKŮ MEMORANDA

Předložený návrh je variantou, která splňuje požadavky orgánů města Brna na uspořádání území i vůli majitelů pozemků, má proto reálný potenciál na odblokování 26 let trvajících faktické „stavební uzávěry“ v území. **Žádáme proto, aby byl předložený návrh vzat jako podklad k územnímu rozhodování a povolování staveb v území a použit jako podklad k zapracování do územního plánu** namísto dopravního řešení z ÚZEMNÍ STUDIE Kozí Hora 2018.

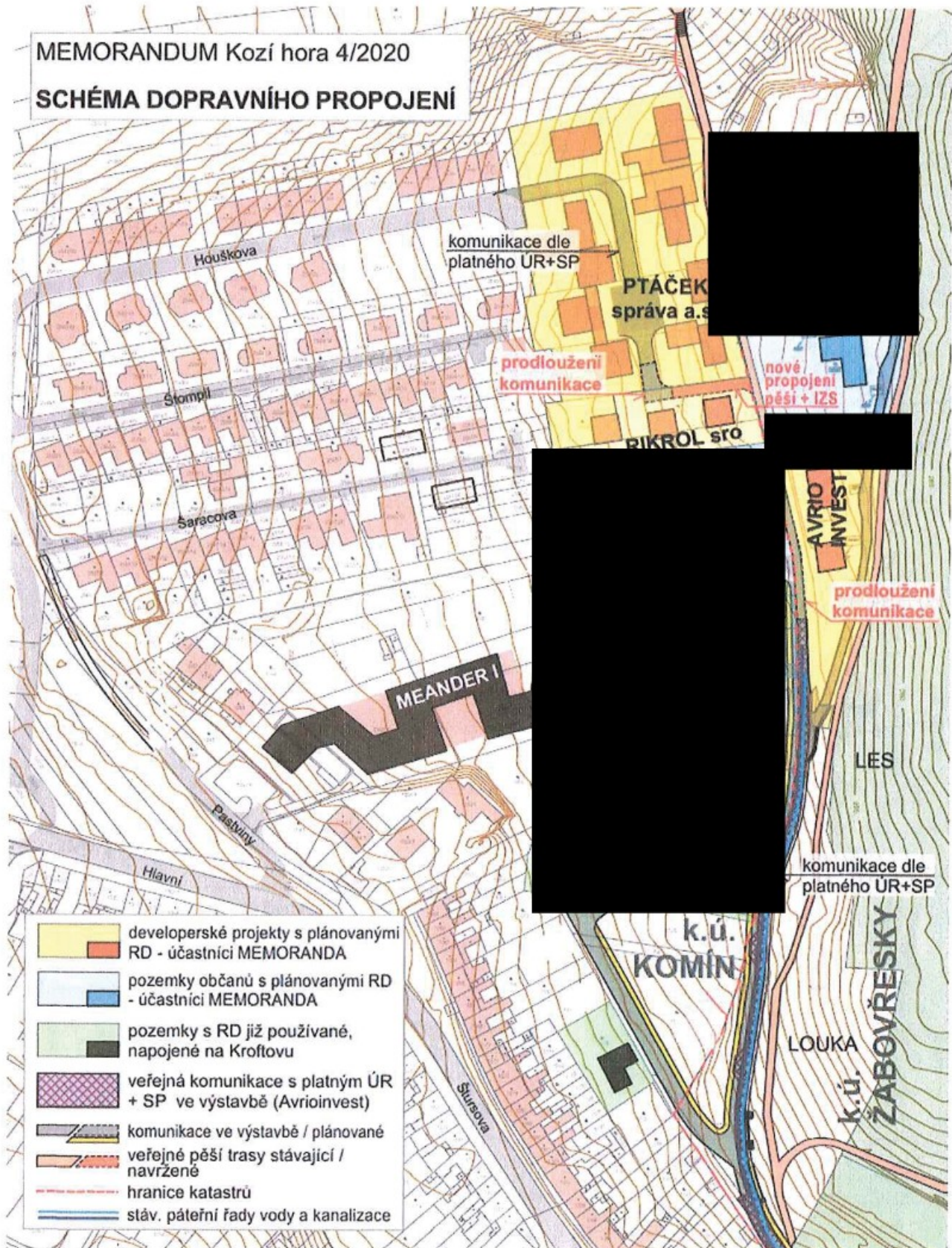
Tento návrh **doplňuje dopravní řešení ze Změny ÚP B176/15-0/Z** probíhající ve zrychleném řízení a je s ním **v souladu**.

Účastníci Memoranda vyjadřují ochotu jednat se statutárním městem Brnem o dalších podmínkách vybudování, budoucího vlastnictví a správy komunikačního propojení.

GRAFICKÁ ČÁST

MEMORANDUM Kozí hora 4/2020

SCHÉMA DOPRAVNÍHO PROPOJENÍ




ÚČASTNÍCI MEMORANDA:

Parcely katastr Komín

Majitelé

Jména


Podpis



Parcely katastr
Žabovřesky

Majitelé

Jména
podepisujících



MMB/0249620/2020

Námitka

Výrok:

Námitce se vyhovuje.

Odůvodnění:

Podání označené jako "Informace o uzavření Dohody,MEMORANDUM Kozí hora", "Žádost o přijetí řešení pro rozhodování v území" se váže k lokalitě Kn-3, není přímo vlastní námitkou k projednanému novému ÚP a cílí na akceptaci návrhu dopravní obsluhy při územním rozhodování, či projednávání dokumentace k zemnímu rozhodnutí..

Podání označené námitka k novému ÚP s přílohou "MEMORANDUM o společném postupu..." bylo pořizovateli doručeno pod j. č. MMB/0249563/2020 a je v rámci evidence doručených námitek a připomínek vedeno pod pořadovým číslem 1831. Věcná podstata námitky proto bude řešena u podání námitky č. 1831.

Sdělujeme, že na základě výsledků projednání z června 2020 a podaných námitek došlo v upraveném návrhu ÚP pro 1. opakované veřejné projednání v lokalitě Kn-3 k úpravě vymezení ploch veřejného prostranství pro dopravní obsluhu lokality.

V rámci vyhovění námitce č. 1831 je vyhověno i této námitce.

Věcná podstata způsobů vypořádání předmětného podání zůstává nadále relevantní, přestože návrh nového územního plánu města Brna prošel přepracováním s ohledem na Pokyny ZMB z roku 2022 a byl uveden do jednotného standardu ÚPD dle stavebního zákona a jeho prováděcích předpisů. Výše uvedené texty je tedy nutno chápat také ve smyslu těchto úprav.

Došlo dne: 17-06-2020

Č.j. MMB: 0249634

Přil.:

1786

NÁMITKA / PŘIPOMÍNKA

NÁZEV PROJEDNÁVANÉ ÚPD

PŘIPRAVOVANÝ ÚZEMNÍ PLÁN
PRO VEŘEJNÉ PROJEDNÁNÍ

Identifikační údaje podatele

Fyzická osoba/právnícká osoba

Statutární město Brno

Jméno, příjmení /
Název společnosti

oručeno: 17.06.2020

MB/0249634/2020

Datum narození/
Identifikační číslo

řady: 1 přílohy:

ruh: 11/sv:

Adresa



mmb1es7738f546

Jsem - nejsem* občan města Brna

Jsem - nejsem* vlastníkem pozemku, ů nebo stavby v ploše dotčené
navrhovanou změnou

Katastrální území BOHUNICE, parc. č. ...LOKALITA BE-4

Upřesnění obsahu námítky/připomínky

K textové části

Ke grafické části

K procesu pořizování

Městská část

BOHUNICE

Katastrální území

BOHUNICE

Parcelní čísla pozemků (adresa,
doplňující popis lokality)

BE-4

Text námítky/připomínky včetně
ZDŮVODNĚNÍ

- POŽADUJI ZACHOVAT STÁVAJÍCÍ ÚZEMNÍ PLÁN
POUČEAT ARCHITEKTONICKY VZHLEDOVĚ POSTAVĚNÉ
GARÁŽE O 5 BUDOVÁCH A VZROSTLÝ LESOPARK
JAKO OAZU KLIDU

- grafická příloha

ano

ne

- další přílohy

1 - NESOUHLAŠÍM S LIKVIDACÍ SVEPOMOCI VYBUDOVANÝCH
163 GARÁŽÍ PROTOŽE BY AVTA Z NICH NĚMĚLA
KDE PÁRKOVAT 1

2 - NESOUHLAŠÍM ABY BYLA MÍSTO LESOPARKU VYBUDOVANA BYTOVA
ZÁSTAVBA. PŘIBUDOU DALŠÍ AVTA, HLUK, SMOG A VZNIKNE NEDOSTATEK
PÁRKOVACÍCH MÍST. 2

- STROMY LESOPARKU NAPOMÁHAJÍ ZLEPŠOVAT MIKROKLIMA, PROTO
JEJICH LIKVIDACI POVAŽUJI ZA NEVHODNÉ A V DOBĚ KDY JE
NEDOSTATEK ZELENÝCH PLOCH Z HLEDISKA ZADRŽOVÁNÍ VODY
V KRAJINĚ JE ŠKODA TYTO LIKVIDOVAT.

v BRNĚ dne 16.6.2020 Podpis:

*nehodící se škrtněte

MMB/0249634/2020

Námitka č.1

Výrok:

Námitce se vyhovuje částečně.

Odůvodnění:

V rámci podání je vysloven nesouhlas s přestavbou nebo likvidací stávajících garážových objektů, likvidací zeleně, zásahem do vlastnických práv, navýšením dopravní zátěže v ulici Pod nemocnicí v rozvojové lokalitě Be-4 u křižovatky Osová – Jihlavská.

V Návrhu pro opakované veřejné projednání bude řešení upraveno.

V tomto případě se jedná o smíšené území provozoven a staveb parkovacích garáží a je možné vymezit cílové využití plochou umožňující koexistenci stávajícího využití a případným záměrem přestavby lokality. S ohledem na úpravu řešení rozvojové lokality je žádoucí objekty stávajících garáží agregovat do okolní plochy C/k3.

Jedná o nabídku možnosti intenzifikace území, ovšem pouze za předpokladu shody vlastníků stávajících objektů. Žádný konkrétní záměr v současné době není zpracován.

Pokud nedojde ke shodě, bude území využíváno stávajícím způsobem a ve stejné intenzitě, tedy bez změny oproti stávajícímu stavu.

Věcná podstata způsobů vypořádání předmětného podání zůstává nadále relevantní, přestože návrh nového územního plánu města Brna prošel přepracováním s ohledem na Pokyny ZMB z roku 2022 a byl uveden do jednotného standardu ÚPD dle stavebního zákona a jeho prováděcích předpisů. Výše uvedené texty je tedy nutno chápat také ve smyslu těchto úprav.

Námitka č.2

Výrok:

Námitce se vyhovuje.

Odůvodnění:

Nesouhlasíte s rušením garáží v rozvojové lokalitě Be-4

Nesouhlasíte s rušením plochy městské zeleně ve střední části lokality Be-4.

Střední část rozvojové lokality mezi ulicemi Pod Nemocnicí a Jihlavská bude vymezena jako městská zeleň. Východní část lokality s původní a novější zástavbou podél ulic Jihlavská a Na Pískové cestě bude vyznačena jako plocha pro bydlení B/k3. V západní části lokality bude místo plochy dopravy v místě stávajících garáží vymezena plocha smíšená obytná C/k3. Umožní zastavět a rozvíjet zbývající volné části plochy C. Zachování stávajících garáží bude zmíněno v textové části ÚPmB v kartě lokalit.

Pruh zeleně mezi Jihlavskou a Pod Nemocnicí zůstane zachovaný.

Věcná podstata způsobů vypořádání předmětného podání zůstává nadále relevantní, přestože návrh nového územního plánu města Brna prošel přepracováním s ohledem na Pokyny ZMB z roku 2022 a byl uveden do jednotného standardu ÚPD dle stavebního zákona a jeho prováděcích předpisů. Výše uvedené texty je tedy nutno chápat také ve smyslu těchto úprav.

Doklad dne: 16-06-2020

Č.j. MMB: 0249644
Příl:

Doručeno: 16.06.2020

MMB/0249644/2020

listy: 1

přílohy:

druh:

11/sv:



mmb1es7738f548

PODÁNÍ K NÁVRHU

Návrh Územního plánu města Brna

1753

Podatel	
Typ subjektu:	Fyzická osoba
Příjmení, jméno:	
Adresa / sídlo:	
Kontakt:	

1	Připomínka	Dostupné malé obchody Návrh ÚPmB obsahuje začlenění maloobchodu do většiny stavebních ploch, zároveň maloobchod nedostatečně reguluje a v rozporu s deklarovanou koncepcí nepodporuje rozptýlenou síť dobře dostupných maloobchodů jako součást města krátkých vzdáleností. Navrhují proto, aby: <ul style="list-style-type: none">• využití pro maloobchod v plochách pro bydlení (B), smíšených obytných (C) a v plochách komerční vybavenosti (W) bylo omezeno prodejní plochou do 400 m² a počtem parkovacích stání do 10,• využití pro maloobchod v plochách smíšených obytných (C) a plochách komerční vybavenosti (W) bylo do 1.000 m² prodejní plochy a bylo podmíněno realizací v patrových objektech s polyfunkčním využitím a při současném integrování parkování o max. 30 parkovacích stáních,• využití pro maloobchod v plochách veřejné vybavenosti (V), plochách výroby a skladování (P) a plochách lehké výroby (E) bylo podmíněně přípustné do 200 m² prodejní plochy, pokud není realizován v samostatném objektu.	1
2	Připomínka	Podpora pěší a cyklo dopravy ÚPmB nevyužívá dostatečně možnosti usnadnění výstavby cyklistické infrastruktury, a to mj. tím, že by požadoval napojení rozvojových lokalit na síť komunikací pro nemotorovou dopravu, klíčové cyklostezky vymezil jako veřejně prospěšné stavby či definoval místa a zařízení k bezpečnému parkování kol na klíčových přestupních uzlech. Navrhují proto, aby: <ul style="list-style-type: none">• hlavním využitím ploch dopravní infrastruktury (D) bylo i využití pro pěší a cyklistickou dopravu,• povinnou součástí navrhovaných pozemních komunikací definovaných jako sběrné byly stavebně oddělené koridory zvláště pro cyklistickou dopravu a pěší dopravu,• všechny lokality s počtem reálných nebo očekávaných uživatelů nad 1.500 osob obsahovaly v kartě lokality podmínku stanovující, že výstavbu v lokalitě je možné zahájit až po vybudování dopravního propojení lokality se všemi sousedícími městskými částmi samostatnými cyklostezkami a chodníky, a to stavebně oddělenými od motorové dopravy a vedenými ve směrově i výškově nejpřímější stopě,• grafická část ÚPmB 2.2 Souhrnný výkres dopravy obsahovala také síť páteřních cyklostezek (zejména těch sloužících k propojení jednotlivých městských částí s centrem města nebo jednotlivých městských částí mezi sebou), nikoliv pouze cyklotrasy,• páteřní cyklostezky tam, kde jejich realizaci brání chybějící veřejný pozemek, byly vymezeny jako veřejně prospěšné stavby,• u klíčových železničních stanic a konečných tramvaje (například žel. stanice a zastávky Brno hl.n., Slatina, Chrlice, Starý Lískovec, Řečkovice a Královo Pole, konečné tramvaje Obřany, Líšeň - Holzova, Kamechy, Bosonohy, Přízřenice) byla stanovena podmínka vybudování kapacitních míst a zařízení k bezpečnému odkládání jízdních kol (bike and ride) a tam, kde jejich realizaci brání chybějící veřejný pozemek, byly vymezeny jako veřejně prospěšné stavby.	2

Připomínka**Hospodaření s dešťovou vodou**

Vsakováním dešťové vody všude tam, kde to je možné, můžeme docílit zdravějšího vodního režimu a zmenšení efektu tepelného ostrova.

Navrhují proto, aby:

- do obecných zásad odkanalizování bylo doplněno, že veškeré zastavitelné plochy a plochy přestaveb budou odkanalizovány oddílným systémem kanalizace a bude na nich důsledně vyžadováno hospodaření se srážkovými vodami následovně: srážkové vody budou buď zadržovány s následným sekundárním využitím anebo vsakovány na vlastním pozemku stavby nebo v jejím okolí; pouze pokud to podloží prokazatelně neumožňuje, mohou být dešťové vody vypouštěny do vodoteče nebo dešťové kanalizace, přičemž v těchto případech budou před vypouštěním brzděny v retenčních nádržích. Srážkové vody z veškerých zpevněných ploch veřejných prostranství budou vsakovány, pouze pokud to podloží prokazatelně neumožňuje, mohou být vypouštěny do vodoteče nebo dešťové kanalizace, přičemž v těchto případech budou před vypouštěním brzděny v retenčních nádržích.

3**3**

Připomínka

Ochrana zeleně

Návrh ÚPmB vágně a nedostatečně stanovuje zastoupení zeleně v různých funkčních typech ploch. Také oslabuje ochranu malých, ale významných ploch zeleně ve stabilizovaných plochách tím, že je absorbuje do jiných funkčních typů ploch. Návrh ÚPmB nezajišťuje dostatečnou ochranu přírodně cenných území, ani dostatečné vytváření prostoru pro zeleň v nové zástavbě, a to včetně ochrany nových ploch k bydlení před zátěží ze sousedních ploch výroby a skladování.

Navrhují proto, aby:

- územní plán definoval koeficient zeleně (KZ), a to následovně:

Koeficient zeleně (KZ) udává poměr nezpevněné plochy osázené vegetací a umožňující vsakování dešťové vody na terénu vůči ploše pozemku. KZ je závazný jak pro disponibilní pozemek pro stavební záměr, tak pro celou jednotlivou funkční plochu. Do koeficientu lze jako nezpevněnou plochu osázenou vegetací náhradním způsobem započít:

- $\frac{1}{3}$ plochy osazených a funkčních vegetačních střech o mocnosti souvrství do 0,3 m,
- $\frac{1}{2}$ plochy osazených a funkčních vegetačních střech o mocnosti souvrství nad 0,3 m,
- 80 % plochy osazených a funkčních vegetačních střech o mocnosti souvrství nad 1 m,
- plochu povrchu umožňujícího plnohodnotné vsakování okolo vzrostlých stromů ve zpevněných plochách (mříž, půda, půda s mulčem; nikoli dlažba atp.),
- 5 m² za každý strom ve zpevněné ploše s malou korunou (druh/kultivar s celkovou výškou do 8 m v dospělosti) a dostatečným objemem prokořenitelného prostoru,
- 20 m² za každý strom ve zpevněné ploše se střední korunou (druh/kultivar s celkovou výškou do 15 m v dospělosti) a dostatečným objemem prokořenitelného prostoru,
- 40 m² za každý strom ve zpevněné ploše s velkou korunou (druh/kultivar s celkovou výškou nad 15 m v dospělosti) a dostatečným objemem prokořenitelného prostoru,
- 5 m² za každý běžný metr fasád upravených a využitých pro prnutí popínavých dřevin nebo treláží či pergol na ozeleněných střechách při zajištění dostatečného prokořenitelného prostoru pro dané dřeviny.

Náhradním způsobem je možné započtením nahradit pouze:

- $\frac{1}{4}$ požadované plochy KZ v případě samostatně stojících rodinných domů,
- $\frac{1}{2}$ požadované plochy KZ u ostatních staveb,
- celou požadovanou plochu pouze výjimečně ve stávající kompaktní blokové zástavbě ve stabilizovaných plochách tam, kde jiným způsobem prokazatelně není možné dosáhnout existujícího urbanistického charakteru (např. v zástavbě nároží bloků a v případě nerovnoměrné parcelace)
- koeficient zeleně byl pro jednotlivé struktury zástavby stanoven následovně:
 - kompaktní: 0,3 pro stabilizované plochy a 0,5 pro zastavitelné plochy
 - volná: 0,6
 - rezidenční nízkopodlažní: 0,5
 - areálová: 0,4
 - omezená: 0,8
 - plochy bez zástavby: 0,9
- plochy nad 2 000 m², které byly definovány územním plánem z r. 1994 jako plochy zeleně (ZP či ZO) a které jsou v Návrhu ÚPmB součástí jiných typů ploch, byly vymezeny jako samostatné plochy městské zeleně (Z); jedná se např. o plochy kolem Komenského nám. (Červeného kostela), alej na tř. Kpt. Jaroše, vnitroblok u mateřské školy Chodská 15 a desítky dalších zelených plácků, parčíků či vnitrobloků,
- byly v hlavním výkresu vymezeny plochy přírodní se způsobem využití podle § 16 vyhlášky č. 501/2006 Sb., o obecných požadavcích na využívání území, zejména biocentra, zvláště chráněná území, evropsky významné lokality a registrované významné krajinné prvky, a tím byla zajištěna jejich ochrana,
- v kartách lokalit, kde sousedí plochy pro výrobu (E – plochy lehké výroby, P – plochy výroby a skladování) a plochy pro bydlení (B – plochy bydlení, C – plochy smíšené obytné), byla doplněna podmínka předchozí či souběžné realizace pásu izolační zeleně (vzrostlé zeleně o pásu šířky min. 10 m nebo rozloze min. 20 % rozlohy plochy výroby) podél sousedících hranic těchto ploch,
- v obecných zásadách technické infrastruktury bylo stanoveno, že při návrhu tras technické infrastruktury budou sítě sdružovány do koridorů pro dosažení účelného prostorového uspořádání a vytvoření prostoru pro realizaci modrozelené infrastruktury v uličním profilu; a dále, že v územích, která nejsou v současné době plynifikována, mají ostatní vedení a prvky modrozelené infrastruktury prioritu před budováním nového nízkotlakého rozvodu plynu.

4

4

V dne	Podpis
Vyplněný formulář zašlete na níže uvedenou adresu: Magistrát města Brna, Odbor územního plánování a rozvoje, Kounicova 67, 601 67 Brno	

MMB/0249644/2020

Námítka č.1

Výrok:

Námítce se vyhovuje částečně.

Odůvodnění:

Podatel požaduje, aby v plochách bydlení, smíšených obytných a komerční vybavenosti byla omezena velikost prodejní plochy na 400 m² a počet parkovacích míst na 10 stání. Při realizaci integrovaného parkování do 30 stání pak v rámci patrových objektů v plochách komerční vybavenosti a v plochách smíšených obytných podmíněn připustit až 1 000 m² prodejní plochy. V plochách veřejné vybavenosti, výroby a skladování a lehké výroby podmíněně připustit 200 m² prodejní plochy, pokud není maloobchod realizován v samostatném objektu. Mezi docházkovou vzdáleností maloobchodu a maximální velikostí prodejní plochy maloobchodu nelze spatřovat příčinnou souvislost. Stanovení maximální velikosti prodejní plochy nepředurčuje vzdálenost mezi jednotlivými prodejny. Snížení maximální velikosti prodejní plochy nezaručuje zlepšení časové dostupnosti maloobchodu. Pro dostupnost maloobchodu je proto podstatnější adekvátní rozmístění ploch s rozdílným způsobem využití, které umístění maloobchodu umožňují. Stanovení dané maximální velikosti prodejních ploch (a případné stanovení podmínek pro jejich umístění) je věcí odborného posouzení zpracovatele návrhu územního plánu, které vychází z reálií a odborné úvahy (viz např. plochy C). Obecně lze konstatovat, že požadavek na vyloučení maloobchodu s prodejní plochou větších než 400 resp. 1000 m² plochy nepřiměřeně zhoršuje podmínky pro vyváženou a rozmanitou síť maloobchodu, a to zejména pro ty skupiny zákazníků s rozdílnými vzorci nákupního chování, které prodejny většího plošného formátu preferují, což je v konečném důsledku v rozporu s koncepcí krátkých vzdáleností, na kterou je poukazováno. Požadavek na přísné omezení prodejní plochy nepřiměřeně snižuje potenciál k tomu určených ploch, tj. zejména ploch obytně smíšených (C) a ploch komerční vybavenosti (W). V neposlední řadě je také nutné nastavením regulativů sledovat požadavek zadání územního plánu na vytvoření široké škály možností a forem komerce v rovnoměrném zastoupení na území města.

Při hodnocení přísnosti regulativu určujícího maximální velikost prodejních ploch je nutné mít na zřeteli také ustanovení návrhu územního plánu, které stanoví, že „prodejní plochou se rozumí hrubá podlažní plocha maloobchodního zařízení, kde při prodeji zboží dochází ke kontaktu se zákazníkem (nikoli tedy sklady, komunikace, související administrativní plochy ani nezbytná příslušenství). Maloobchodním zařízením se pak v tomto kontextu rozumí jedna prodejna nebo soubor všech prodejen v rámci jednoho záměru nebo v rámci jednoho funkčně propojeného celku, popř. jako součást též plocha vně prodejny, navazující na budovu a sloužící k výše popsanému způsobu využití.“ Z výše uvedeného plyne, že je-li v rámci jednoho objektu umístěováno více prodejních jednotek, jejich prodejní plochy se počítají. Nastavení regulativu příliš přísně by proto mělo za následek nemožnost umístění více (i relativně malých prodejních jednotek) v rámci jednoho záměru.

K podání lze také uvést, že počty parkovacích míst a stání jsou dány příslušnými předpisy a normami. Územnímu plánu nepřísluší jejich rozsah stanovovat. Jedná se o podrobnost nad rámec územního plánu.

U jednotlivých ploch s rozdílným způsobem využití lze, kromě výše uvedeného, doplnit následující:

V plochách smíšených obytných (C) je stanovena maximální velikost prodejní plochy 1 500 m². Stanovení této hranice je řádně odůvodněno v Odůvodnění pro první veřejné projednání (str. 259), a to následovně: „Využití pro maloobchod v hlavním využití je omezeno prodejní plochou do 1500 m²; při projednání konceptu byla uvedena prodejní plocha do 1000 m². Při změně velikosti výměry vycházel zpracovatel z nedávno provedeného průzkumu

maloobchodního prodeje a z vlastního šetření prodejních ploch největších maloobchodních řetězců (zejména supermarketů a diskontní prodejny), ze kterých je zřejmé, že průměrná velikost standardních typických prodejen maloobchodu se sice v průměru pohybuje v rozmezí 800-1200 m², ovšem v hustě obydlených oblastech prodejny klasických maloobchodních řetězců dosahují prodejní plochy 1500 m². Údaj byl tedy změněn v souladu se zjištěními z reality.“ Maloobchod nad 1500 m² (avšak do 5000 m²) prodejní plochy lze realizovat pouze v patrových objektech při současném integrování parkování v objektu a jiné využití, pokud je zachována polyfunkčnost v ploše a využití je slučitelné s využitím navazujícího území.

V návrhu ÚPmB také byla stanovena na základě průzkumu zpracovatele maximální přípustná prodejní plocha maloobchodu 1 500 m² v plochách bydlení (B). Při projednávání návrhu ÚPmB projevila veřejnost obavu z neúměrně rozsáhlých prodejen při nevhodné lokalizaci. Tvůrci územního plánu námitkám vyšli vstříc, s tím, že prodejní plocha bude snížena na 1 000 m² a pro větší prodejnu (do 1500 m²) je třeba doložit vhodnost situačního řešení podle okolností v území. Pro ověření stanoveného údaje lze použít řetězce Lidl, Albert, Billa a Penny typu supermarket, jejichž průměrná prodejní plocha je asi 900 m² (rozptyl velikosti jednotlivých prodejen je přitom ovšem značný, pohybuje se od 500 m² až po 2 000 m²). Prodejní plocha tvoří velkou většinu (odborným odhadem cca 80 %), celkové výměry objektu. Stanovená velikost 1 000 m² prodejní plochy tak odpovídá běžným supermarketům výše uvedených řetězců, neznemožňuje tedy realizaci běžného občanského vybavení v území; větší provozovny je pak třeba prověřit podle okolností v území. Požadavku je tedy v tomto bodě částečně vyhověno.

Pro plochy komerční (W) lze uvést, že pokud by byla snížena velikost prodejní plochy na velikost uvedenou v podání (tj. 400 resp. 1000 m²), nesplňovala by tyto podmínky řada z již existujících maloobchodních prodejen, které tvoří základ maloobchodní sítě, nacházejících se ve stabilizovaných plochách. Plochy komerční vybavenosti by při restriktivním stanovení maximální velikosti prodejní plochy nemohly plnit svoji předpokládanou funkci.

V podmínkách využití plochy veřejné vybavenosti (V) není maloobchod výslovně uveden. Lze jej však řadit mezi přípustné využití, které je definováno jako „využití související, podmiňující nebo využití sloužící záměrům hlavnímu využití“. Z tohoto lze vyvozovat, že případné maloobchodní využití, ačkoliv není jeho rozsah vyjádřen plošně, musí být pouze takového rozsahu, který odpovídá potřebám daného hlavního využití. Pro úplnost lze uvést, že v ploše veřejné vybavenosti (V) je taktéž možné, avšak až po naplnění hlavní funkce, umisťovat jiné funkční využití.

V plochách lehké výroby (E) odůvodnění výslovně stanovuje, že „regulativ směřuje k zachování smyslu uvedených ploch: plochy by měly mít charakter primárně produkční a skladovací a neměly by být vytěžovány pro čistě maloobchodní záměry. Ilustrativně popsáno, např. běžná provozovna typizovaného maloobchodu (Lidl, Billa, Albert apod.) by zde neměla být samostatně přípustná, zatímco např. sklad sanitárního zařízení a obkládacích materiálů ve spojení s prodejnou či předváděcími místnostmi pro zákazníky typově odpovídá záměrům plochy E.“ Jedná o specifický druh prodeje, u kterého se nepředpokládá, že bude vytvářet síť základní dostupnosti maloobchodu. Vzhledem k charakteru plochy, omezování velikosti prodejní plochy není vhodným nástrojem regulace.

Plochy výroby a skladování (P) nejsou určeny pro klasický maloobchodní prodej. Vzhledem k charakteru plochy, omezování velikosti prodejní plochy není vhodným nástrojem regulace.

Věcná podstata způsobů vypořádání předmětného podání zůstává nadále relevantní, přestože návrh nového územního plánu města Brna prošel přepracováním s ohledem na Pokyny ZMB z roku 2022 a byl uveden do jednotného standardu ÚPD dle stavebního zákona a jeho prováděcích předpisů. Výše uvedené texty je tedy nutno chápat také ve smyslu těchto úprav.

Pro úplnost pouze doplňujeme, že u ploch individuálního bydlení (BI), které byly vymezeny na základě pokynu zastupitelstva, došlo k omezení prodejní plochy na 500 m².

Námítka č.2

Výrok:

Námítce se vyhovuje částečně.

Odůvodnění:

V rámci podání je uveden názor podatele, že návrh ÚPmB nevyužívá dostatečně možnosti usnadnění výstavby cyklistické infrastruktury, požaduje vymezení „klíčových cyklostezek“ jako veřejně prospěšné stavby a definoval místa pro bezpečné parkování kol na „klíčových přestupních uzlech“.

Úkolem územního plánu je vytvářet územní podmínky pro možnost umístění záměrů, nikoliv zajistit „bezproblémovou“ realizaci všech záměrů a znát podrobné technické provedení jednotlivých úseků. Obecně územní plán stanovuje základní koncepci rozvoje území obce, ochrany jeho hodnot, jeho plošného a prostorového uspořádání, uspořádání krajiny a koncepci veřejné infrastruktury a stanovuje podmínky pro využití území. Nový Územní plán města Brna (ÚPmB) pracuje s méně podrobným měřítkem hlavního výkresu 1:10 000, než tomu je u současného (1:5000).

K požadavku na zařazení cyklistické dopravy do hlavního využití ploch dopravní infrastruktury uvádíme:

Pro dokladování transparentnosti procesu vyhodnocení podání je uvedeno také mezitímní vyhodnocení podání z r. 2020:

Požadavku nebylo v roce 2020 vyhověno, protože: „V rámci stanovení podmínek využití ploch v kap. 6.2. a kap. 6.3.3.10 závazné textové části je umožněno umístění cyklistické infrastruktury ve všech plochách s rozdílným způsobem využití, přičemž v plochách dopravní infrastruktury D je jejich umístění přípustné.

Požadavek na zařazení pěší a cyklistické dopravy do hlavního využití ploch dopravní infrastruktury D, jehož součástí jsou především komunikace vyššího dopravního významu tvořící páteř základního komunikačního systému, neodpovídá charakteru a způsobu vymezení ploch s rozdílným způsobem využití. Toto je primárně umožněno v plochách veřejných prostranství, které slouží obsluze ploch dopravní a technickou infrastrukturou za současného umožnění průchodu a pohybu obyvatel, tedy v rámci této plochy s rozdílným způsobem využití je cyklistická infrastruktura součástí hlavního využití.

Jelikož však v rámci stanoviska dotčeného orgánu byla uplatněna podmínka k vedení cyklistické dopravy v souběhu s komunikacemi, bude v této souvislosti zpřesněna a doplněna výroková část i odůvodnění návrhu řešení. V této souvislosti je možné prověřit případnou úpravu znění podmínek využití ploch s rozdílným způsobem využití.“

Konečné vyhodnocení podání se vztahuje k výslednému řešení Návrhu nového ÚPmB:

V rámci zpřesnění kap. 4.1 Dopravní infrastruktura a stanovení podmínek využití ploch v kap. 6.2. a kap. 6.3.3.10 závazné textové části je umožněno umístění pěší a cyklistické infrastruktury ve všech plochách s rozdílným způsobem využití, přičemž v plochách dopravní infrastruktury D je jejich umístění přípustné i jako hlavní využití.

Tímto je požadavek zohledněn.

Další jednotlivě uvedené požadavky jsou nad rámec podrobnosti zpracování územního plánu a níže uvádíme:

Ke stanovení podmínky povinné segregace pěší a cyklistické dopravy podél sběrných komunikací a zahájení výstavby až po dobudování propojení lokality se všemi sousedními městskými částmi samostatnými stezkami a chodníky uvádíme, že je tímto již předjíráno konkrétní technické řešení vlastní realizace, aniž by byla ve všech skutečnostech známa reálná možnost v území, a ne vždy je možné z hlediska různých omezení a limitů tyto podmínky naplnit. Současně jakýkoliv záměr musí splňovat platné právní předpisy a normy.

V rámci územního plánu jsou vytvářeny územní podmínky pro možnost vedení v rámci ploch nebo koridorů. To, jakým způsobem bude možné uliční prostor uspořádat, případně propojení trasovat je předmětem dalších podrobnějších stupňů projektové dokumentace a podmínek

vlastníka komunikace. Podrobnost měřítka zpracování výkresu 2.2 Souhrnný výkres dopravy neumožňuje grafické zobrazení požadavku zobrazení oddělených koridorů cyklistických a pěších tras.

Z tohoto důvodu nelze této podmínce z hlediska podrobnosti zpracování územně plánovací dokumentace vyhovět.

Z hlediska požadavku na zakreslení dalších cyklotras uvádíme, že v rámci cyklistické dopravy byl zvolen obecnější přístup.

Ve výkresu 2.2. Souhrnný výkres dopravy jsou vyznačeny „vybrané samostatné cyklotrasy“, kterými jsou zpřesněny záměry ze Zásad územního rozvoje Jihomoravského kraje. Ve výkresu odůvodnění O.6 Cyklistická doprava – schéma jsou k výše uvedenému jevu navíc vyznačeny „vybrané pouliční cyklotrasy“, které naznačují možná vybraná propojení území města, která však již nejsou závazná a je možné je operativně upravovat nebo dále doplňovat.

Grafické předurčení cyklotras by se v rámci přípravy záměrů mohlo ukázat jako omezující v případě potřeby úpravy vedení trasy; odlišné řešení by mohlo vést ke změně územního plánu a tím neúměrnému prodloužení přípravy záměrů.

Z dlouhodobých zkušeností se toto ukázalo jako nevhodné a z tohoto důvodu bylo přistoupeno k vymezení koridorů zajišťujících návaznost na koridory dle textové části nadřazené územně plánovací dokumentace (Zásad územního rozvoje Jihomoravského kraje), které jsou územním plánem zpřesněny. Všem ostatním trasám je obecně umožněno jejich umístění ve všech plochách s rozdílným způsobem využití v rámci obecných podmínek využití území. Z tohoto důvodu nelze požadavku vyhovět.

Z hlediska požadavku vymezení „páteřních“ cyklistických stezek jako veřejně prospěšné stavby je nutno uvést, že nám v současné době není znám komplexní průběh všech cyklotras a cyklostezek na správním území města a z tohoto důvodu není možné vymezit přesný průmět všech záměrů. Současně byl z hlediska přípravy zvolen obecnější přístup, aby jakýkoliv nový záměr nevyžadoval změnu územního plánu. Z tohoto důvodu nelze požadavku vyhovět.

Pokud se jedná o požadavek na vybudování kapacitních míst a zařízení k bezpečnému odkládání kol u „klíčových železničních stanic a konečných tramvajů“ či parkoviště pro kola, jedná se o záměry nad podrobnost územního plánu, jejich umístění je obecně přípustné v rámci doplňujícího nebo souvisejícího využití ve všech plochách s rozdílným způsobem využití a není nutné pro ně předjímat umístění a vymezení, potažmo vymezovat plochu jako veřejně prospěšnou stavbu. Pokud není znám konkrétní projekt, nelze s přesností stanovit dotčené pozemky, a tedy i vymezit jako veřejně prospěšné stavby. Z tohoto důvodu nelze požadavku vyhovět.

Věcná podstata způsobů vypořádání předmětného podání zůstává nadále relevantní, přestože návrh nového územního plánu města Brna prošel přepracováním s ohledem na Pokyny ZMB z roku 2022 a byl uveden do jednotného standardu ÚPD dle stavebního zákona a jeho prováděcích předpisů. Výše uvedené texty je tedy nutno chápat také ve smyslu těchto úprav.

Námítka č.3

Výrok:

Námítce se nevyhovuje.

Odůvodnění:

Závazná textová část: Územní plán stanovuje následující zásady pro odkanalizování a odvodnění:

- Veškeré zastavitelné plochy a plochy přestaveb budou odkanalizovány oddílným systémem kanalizace a bude na nich důsledně vyžadováno hospodaření se srážkovými vodami.
- Komunální odpadní vody musí být odváděny a čištěny na centrální mechanicko-biologické čistírně odpadních vod. Používání lokálních nebo domovních ČOV je přípustné pouze výjimečně, a to v případě veřejného zájmu nebo pro samostatně stojící objekty příliš vzdálené od trasy kanalizace, nikoliv jako koncepční řešení lokality. Nesmí být umístěna nebo povolena stavba, ve které vznikají komunální odpadní vody bez splnění výše uvedeného. Nesmí být umístěna nebo povolena změna stavby, při které dochází k navýšení množství komunální

odpadních vod, bez splnění výše uvedeného. V závazné části je dále uvedeno, že bude zpracována územní studie Koncepce rozvoje modrozelené infrastruktury.

V části Odůvodnění je upřesněno a doporučeno:

Pro odvodnění zastavitelných ploch a ploch přestaveb platí regulativ pro odtok srážkových vod daný max. hodnotou 10 l/(s.ha) z neredukované plochy při četnosti překročení retenční kapacity objektu max. 1 x za 5 roků a max. době prázdnění 24 hodin. A to v případě, že majitel nebo provozovatel kanalizace (příp. správce vodního toku) nestanoví s ohledem na aktuální podmínky přísnější limity. Obecně platí, že přímé napojení srážkových vod do kanalizace pro veřejnou potřebu je nepřípustné.

Z hlediska snížení srážkového odtoku je vhodné aplikovat následujících opatření, které jdou nad rámec běžných legislativních požadavků na odvádění srážkových vod:

- minimalizovat podíl nepropustných zpevněných ploch,
- využívat polopropustných materiálů pro zpevněné plochy,
- preferovat přírodě blízké objekty hospodařící s dešťovou vodou,
- realizovat vegetační střechy,
- využívat srážkové vody k provozu nemovitostí.

Výše uvedené principy je vhodné prosazovat i v rámci rekonstrukcí stávajících staveb a prostranství. V souvislosti s již zaznamenanými dopady klimatické změny by si Statutární město Brno mělo určit jasnou strategii implementace a provozování tzv. modrozelené infrastruktury na stávajících a nově navrhovaných veřejných prostranstvích. Modrozelená infrastruktura je v současnosti vnímána jako jedno z významných adaptačních opatření s řadou přidaných benefitů a ekosystémových služeb, které překračují rámec běžného odvodnění. Z obsahu výroku i odůvodnění vyplývá, že tato problematika je aktuální a město Brno se jí již dnes průběžně zabývá a principy postupně uvádí do praxe. Hospodaření s dešťovou vodou je zpracováno v platných Městských standardech pro kanalizační zařízení: [Standards_pro_kanalizacni_zarizeni.pdf \(brno.cz\)](#). Tento dokument se v současné době aktualizuje. Zároveň je možné odkázat na studii, která se touto problematikou v souvislosti se souvisejícími tématy rovněž zabývá: [ZmirnovaniKlimZmen_NadacePartnrstvi.pdf \(brno.cz\)](#). Rovněž v rámci probíhající Aktualizace generelu odvodnění - část Kanalizace bude samostatná kapitola věnována této tematice.

Námítce je vyhověno již ve stávající podobě návrhu.

Věcná podstata způsobů vypořádání předmětného podání zůstává nadále relevantní, přestože návrh nového územního plánu města Brna prošel přepracováním s ohledem na Pokyny ZMB z roku 2022 a byl uveden do jednotného standardu ÚPD dle stavebního zákona a jeho prováděcích předpisů. Výše uvedené texty je tedy nutno chápat také ve smyslu těchto úprav. Pro úplnost dodáváme, že v NÚP 2024 došlo k úpravě výše uvedeného citovaného znění textové části. Dále upozorňujeme, že dne 28.03.2023 byla schválena možnost využití územně plánovacího podkladu Aktualizace a správy Generelu odvodnění města Brna - část Kanalizace (dále jen "AGOMB"), který nahrazuje Generel odvodnění města Brna - D. Část kanalizace a problematikou hospodaření s dešťovou vodou se zabývá. Na základě AGOMB došlo k úpravě v NÚP 2024.

Tyto úpravy však nevedou ke změně vypořádání předmětného podání.

Námítka č.4

Výrok:

Námítce se vyhovuje částečně.

Odůvodnění:

- Zastoupení zeleně v různých typech ploch

Zastoupení zeleně v plochách s rozdílným způsobem využití je v návrhu nového ÚPmB řešeno stanovením povinného minimálního plošného zastoupení zeleně na rostlém terénu v plochách bydlení, v plochách smíšených obytných, v plochách rekreace, a v plochách zahrádek pro disponibilní pozemky stavebního záměru a pro plochu současně (od podmínky splnit zastoupení současně i pro funkční plochu bude upuštěno).

Pořizovatel bude také požadovat stanovit toto zastoupení v podmínkách využití území i pro plochu komerční vybavenosti - W. V případě ploch výroby a skladování (P) a lehké výroby (E) bude požadavek na minimální zastoupení zeleně doplněn do karet rozvojových lokalit těchto ploch.

Vámi navrhované řešení koeficientů zeleně se nejeví účelné z následujících důvodů:

Územní plán má stanovit základní koncepci rozvoje území obce, ochranu jeho hodnot, jeho plošného a prostorového uspořádání (tj. urbanistickou koncepci), uspořádání krajiny a koncepci veřejné infrastruktury, vymežit zastavěné území, plochy a koridory, zejména zastavitelné plochy a plochy přestavby, veřejně prospěšné stavby a veřejně prospěšná opatření a územní rezervy. A stanovit podmínky pro využívání těchto ploch a koridorů. Posláním územních plánů je stanovit pravidla udržitelného rozvoje a využívání území, nikoliv regulace jednotlivých pozemků. Územní plán nesmí obsahovat podrobnosti náležejícím svým obsahem regulačnímu plánu nebo územním rozhodnutím. Lze pořídit územní plán s těmito regulačními prvky, ale tato skutečnost musí být v rozhodnutí zastupitelstva o pořízení nebo zadání územního plánu výslovně uvedena.

Regulace v podrobnosti na jednotlivé druhy vegetačních prvků, kultivar, či materiálové provedení povrchů jednotlivých vegetačních prvků není v podrobnosti, která náleží územnímu plánu. Problematické se jeví aplikování tohoto principu v praxi, při posuzování záměru při vydání závazného stanoviska orgánu územního plánování a také následný monitoring těchto podmínek.

Návrh nového územního plánu navrhuje odlišnou koncepci, která však také stanovuje podíl nezastavěné plochy ve vztahu k celkové ploše pozemku, rostlého terénu umožňující vsak dešťové vody. Minimální plošné zastoupení zeleně na terénu není nutné dodržet pouze v odůvodněných případech.

Pořizovatel však udělí pokyn problematiku stanovení minimálního plošného zastoupení zeleně prověřit a upravit.

- Ochrana zeleně v jiných plochách s RZV

Z důvodů zvoleného měřítka výkresů a podrobnosti Územního plánu byla stanovena minimální velikost plochy RZV na 0,5 ha (5 000 m²) a v níže definovaných případech na 0,2 ha (2 000 m²) v souladu s ustanovením § 3 odst. 1 vyhlášky č. 501/2006 Sb. Ve výjimečných případech, pokud si to vymezení a koncepce Územního plánu vyžaduje, jsou zobrazované plochy RZV menší. Takto zvolená velikost ploch RZV vychází z principu koncepce a měřítka výkresů, kde kresba nemůže zachycovat nepřiměřený detail. Pokud existují pozemky stejného účelu využití, ale tvoří plochu podměrečnou, tj. menší než 0,5 ha, jsou zpravidla agregovány do jiných ploch RZV s jiným využitím. Tato skutečnost vychází také z projednaného konceptu územního plánu. V textové části odůvodnění je uvedeno, že plochami, které jsou vymezované ve velikosti 0,2-0,5 ha jsou plochy městské a krajinné zeleně, zvláště pak pro plochy městské zeleně uvedené ve Vyhlášce o zeleni města Brna (Nejvýznamnější plochy městské zeleně).

Pořizovatel je názoru, že vzhledem k výše uvedenému je agregovaná zeleň v rámci jiných ploch nedostatečně chráněna ve vztahu k umístování záměrů, udělí tedy pokyn doplnit obecný regulativ, který tuto skutečnost ošetří. Dále jsou uděleny pokyny na základě připomínek a námitek k návrhu ÚPmB konkrétní plochy zeleně z aktuálně platného ÚPmB vymežit, pokud budou graficky čitelné v měřítku hlavního výkresu.

- Vymezení ploch přírodních

Hlavní výkres návrhu nového územního plánu obsahuje grafické vyznačení prvků systému ÚSES (biokoridory a biocentra) a současně také vymezené plochy přírodní (plochy lesní a plochy krajinné zeleně).

Zvláště chráněná území, Evropsky významné lokality a registrované významné krajinné prvky jsou pro potřeby územního plánování obsaženy jako limit využití území (od poskytovatelů údajů) v územně analytických podkladech. Jejich přímá ochrana vyplývá z jiné legislativy, především zákona č. 114/1992 Sb. o ochraně přírody a krajiny. Nebudou tedy závazně vymezeny v hlavním výkrese, ale obsaženy jsou ve výkrese koordinačním (M1:10 000, grafická část odůvodnění).

- Předepsání izolační zeleně

V dokumentu Vyhodnocení vlivu na udržitelný rozvoj území je v kapitole A.VII.12 Kumulativní a synergické vlivy uvedeno:

V této souvislosti nebylo identifikováno synergické resp. kumulativní spolupůsobení vymezených rozvojových zón s územním soustředěním ploch výroby vůči plochám bydlení v souvisejícím území z důvodů vhodného zasazení ploch průmyslu v jednotlivých případech z hlediska vzdáleností k chráněným objektům, možnostem dopravního napojení ploch výroby a vhodného členění funkcí v území umožňujícího odclonění rezidenčních zón od zón výrobních plochami s možnostmi umístění jiné než rezidenční zástavby např. plochy smíšené, veřejná prostranství, izolační zeleň nebo občanská vybavenost. Zároveň návrh ÚP stanovuje regulativy využití ploch průmyslové výroby a lehké výroby tak, aby tyto nepredisponovaly negativní vliv působící na vlastní vymezenou plochu. Umísťované záměry je třeba prověřit jednotlivě v rámci navazujících fází projektové přípravy.

Pořízovatel doporučí řešit problematiku izolační zeleně na rozhraní případných možných konfliktních hranicích ploch v rámci jednotlivých karet rozvojových lokalit a zapracovat následující cílená opatření:

Při zastavování ploch výroby v návaznosti na volnou krajinu je třeba dbát na vhodné zapojení ploch do krajiny prostřednictvím pásů izolační zeleně na rozhraní zastavitelného území a volné krajiny.

- Modrozelená infrastruktura

Všechna vedení technické infrastruktury a prvků modrozelené infrastruktury jako součást veřejně prospěšné infrastruktury jsou z hlediska jejich prostorové koordinace rovnocenná. Tomuto požadavku tedy nelze vyhovět. V kapitole 4.2 Technická infrastruktura (závazné textové části) je uvedeno, že v zastavěném území města se síť technické infrastruktury zpravidla umísťují do společných tras nebo do souběhu se stávajícími trasami technické a dopravní infrastruktury. Ve veřejných prostranstvích je nutné koordinovat všechny prvky zde umísťované. Důležitým hlediskem při posuzování priorit jednotlivých součástí veřejných prostranství při jejich koordinaci je celkový pohled na provoz a fungování města. Při návrhu tras technické infrastruktury je důležité sdružování sítí do koridorů a jejich účelné prostorové uspořádání.

Pro všechny navržené trasy technické infrastruktury je závazné jejich směrové vedení. Upřesnění tras, polohy objektů a zařízení, určení místa napojení, způsobu technického provedení a vedení přípojných tras bude provedeno při zpracování podrobnější územně plánovací nebo projektové dokumentace, a to za podmínek obecně závazných právních předpisů.

Věcná podstata způsobů vypořádání předmětného podání zůstává nadále relevantní, přestože návrh nového územního plánu města Brna prošel přepracováním s ohledem na Pokyny ZMB z roku 2022 a byl uveden do jednotného standardu ÚPD dle stavebního zákona a jeho prováděcích předpisů. Výše uvedené texty je tedy nutno chápat také ve smyslu těchto úprav.

Pro informaci dodáváme, že ochrana zeleně v rámci jiných ploch s rozdílným způsobem využití je řešena nově také pomocí vymezení tzv. významných segmentů sídlení zeleně jako překryvu nad plochami bydlení, smíšenými plochami obytnými, plochami veřejné a komerční vybavenosti a plochami veřejných prostranství. Pro tyto segmenty je doplněna regulace prostřednictvím doplňujících podmínek využití území – viz závazná textová část Návrhu ÚPmB kap. 5.2.; vymezení segmentů obsahuje výkres 2.2. Koncepce uspořádání krajiny. Dále byl také stanoven požadavek na povinné minimální plošné zastoupení zeleně 40% v plochách bydlení individuálního. Ostatní požadované hodnoty jsou uvedeny u jednotlivých ploch v kapitole 6.3.2 závazné textové části.

1243

Námítka k Návrhu Územního plánu města Brna

týkající se **funkční plochy** vymezené stavbami **Grohova 46-58 a Údolní 70-72**

V souladu s postupem uvedeným ve veřejné vyhlášce s č.j. MMB/0202272/2020 uplatňujeme námítku ke:

cké části Návrhu Územního plánu města Brna, a to v městské části

Brno-střed, katastrálním území

Veveří, adresy staveb – všechny stavby mezi domy

Grohova 46-58 a Údolní 70-72 (jedna celá funkční plocha)

MAGISTRÁT MĚSTA BRNA	
Odbor územního plánování a rozvoje	
Došlo dne:	17.06.2020
Č.j. MMB:	0249644
Přil.:	

Statutární město Brno

Doručeno: 17.06.2020

MMB/0249674/2020

listy: 1

přílohy:

druh:

l1/sv:



mmb1es7738f55d

Námi uplatňovaná námítka:

Nesouhlasíme s grafickou částí Návrhu Územního plánu města Brna, který zahrnul stavby Grohova 46-58 a Údolní 70-72 do funkční plochy **B/r2** - stabilizovaného bydlení se strukturou zástavby **rezidenční nízkopodlažní** a výškou stavby po její římsu **3-10 m**, která neodpovídá skutečnosti na místě samém.

Požadujeme změnu grafické části Návrhu Územního plánu města Brna tak, aby odpovídala skutečnému stavu v území – tj. stavby Grohova 46-58 a Údolní 70-72 zahrnout do funkční plochy **B/k3** - stabilizovaného bydlení se strukturou **zástavby kompaktní** a výškou s stavby po její římsu **6-16 m**.

Zdůvodnění námítky:

Navržené zatřídění staveb Grohova 46-58 a Údolní 70-72 do funkční plochy B/r2 neodpovídá skutečností v dotčené funkční ploše.

Tato je tvořena (viz. příloha) převážně čtyřpodlažními stavbami pro bydlení, dvěma pětipodlažními stavbami a jednou třípodlažní stavbou, kdy výška fasády přes všechny podlaží po hlavní římsu převažující většiny staveb (ke které je vztažena v Návrhu Územního plánu města Brna výšková úroveň zástavby) se pohybuje na úrovni kolem 12,0 m od upraveného terénu přiléhajícího k přístupovému veřejnému prostranství. Vzhledem k těmto skutečnostem navržená výšková úroveň nerespektuje stávající skutečnou výšku zástavby, která je běžně viditelná a zjištělná bez použití speciálních technických prostředků.

U staveb, které jsou zahrnuty v jedné funkční ploše, se nejedná o nízkopodlažní rodinné domy, ale o bytové domy, které jsou tvořeny řadou kompaktní uliční zástavby – vždy spojených dvou až tří hmot dílčích staveb. Tato řada navazuje na bytové domy podél Grohovy ulice od křižovatky s ulicí Úvoz po ulici Bratří Čapků. Stavby tvoří klasicky uzavřený vnitroblok zejména z historického důvodu, kdy se již nepočítalo s kompaktní blokovou zástavbou na této straně ulice Grohovy až po ulici Úvoz a pak také díky výrazně nepříznivé konfiguraci terénu za stavbami (svah Kraví hory) a návaznosti ploch sportovišť, které nesouží bydlení. Rozhodně se však nejedná o nízkopodlažní rezidenční zástavbu, která je reprezentována vilovou zástavbou Masarykovy čtvrti na druhé straně ulice Údolní.

V Brně dne 17.06.2020

vlastníci výše uvedených staveb

(identifikační údaje osob včetně podpisu formou přílohy této námítky)

Přílohy:


- 1 Seznam osob uplatňujících námítku včetně identifikačních údajů osob uplatňujících námítku s jejich podpisem – celkem 17 stran
- 2 Fotografie území prokazující výškovou úroveň staveb a území funkční plochy, u které je požadována změna
- 3 Výřez z grafické části Návrhu Územního plánu města Brna s vyznačením území, u kterého je požadována změna

Příloha č. 1

Seznam osob uplatňujících námitku


Seznam osob uplatňujících námitku jejichž identifikační údaje a vlastnoruční podpisy následují formou příloh (16 stran)

jméno	d. n.	adresa	vlastnictví stavby
-------	-------	--------	--------------------



Příloha č. 2

**Fotografie území prokazující výškovou úroveň staveb a území funkční plochy,
u které je požadována změna**



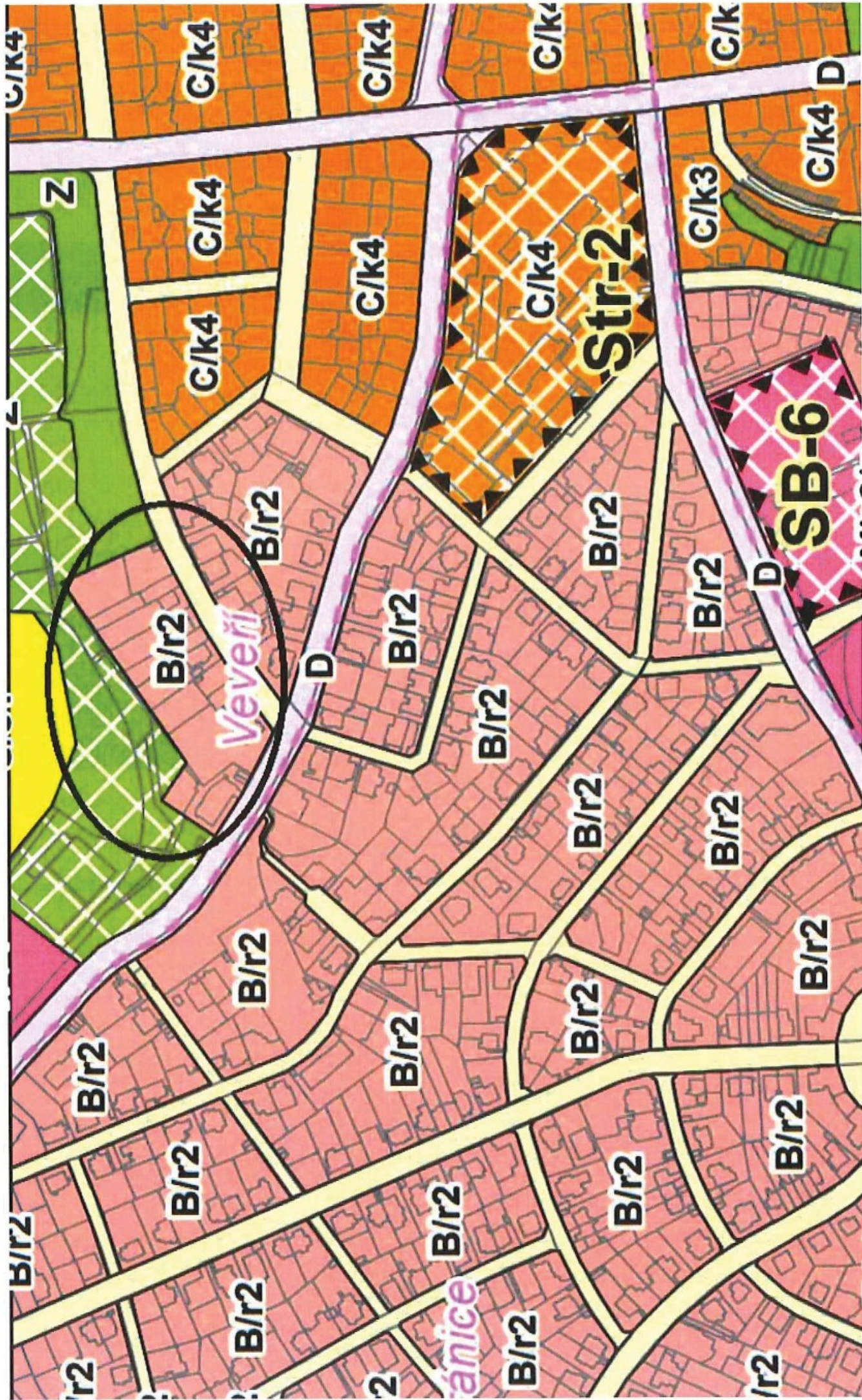
Aukční dům Sýpka, s.r.o

Materská škola
Brno, Údolská 68
Dočasně uzavřeno

Česká pošta, s.p., Brno 5

Příloha č. 3

**Výřez z grafické části Návrhu Územního plánu města Brna s vyznačením území,
u kterého je požadována změna**



C/k4

C/k4

C/k4

C/k4

C/k

C/k4 D

Z

C/k4

C/k4

C/k4

Str-2

C/k3

B/r2

B/r2

B/r2

B/r2

B/r2

SB-6

D

B/r2

B/r2

B/r2

B/r2

B/r2

B/r2

B/r2

B/r2

B/r2

B/r2

B/r2

B/r2

B/r2

r2

B/r2

2

ánice

B/r2

r2

Identifikační údaje osob

uplatňující námitku k Návrhu Územního plánu města Brna týkající se funkční plochy
vymezené stavbami Grohova 46-58 a Údolní 70-72

Jméno, příjmení /

Název společnosti

Datum narození /

Identifikační číslo

Trvalé bydliště /

Sídlo


Jsem vlastníkem pozemku

Adresa stavby

Pozemek/ky č. par. ...

ú. Veverčí, obec Brno

V Brně dne 9.6.2020



Identifikační údaje osob

uplatňující námitku k Návrhu Územního plánu města Brna týkající se funkční plochy
vymezené stavbami Grohova 46-58 a Údolní 70-72

Jméno, příjmení /

Název společnosti ...

Datum narození /

Identifikační číslo

Trvalé bydliště /

Sídlo

Jsem vlastníkem poz

Adresa stavby

Pozemek/ky č. par. .

í, Veverí, obec Brno

v ... *BRNE* dne ... *9.6.2020*

.....
podpis

Identifikační údaje osob

uplatňující námitku k Návrhu Územního plánu města Brna týkající se funkční plochy
vymezené stavbami Grohova 46-58 a Údolní 70-72

Jméno, příjmení /

Název společnost

Datum narození /

Identifikační číslo

Trvalé bydliště /

Sídlo

Jsem vlastníkem


stavbou:

Adresa stavby

Pozemek/ky č. pa

....., k.ú. Veverí, obec Brno

V BRNĚ dne 9.6.2020



Identifikační údaje osob

uplatňující námitku k Návrhu Územního plánu města Brna týkající se funkční plochy
vymezené stavbami Grohova 46-58 a Údolní 70-72

Jméno, příjmení /

Název společnosti

Datum narození /

Identifikační číslo

Trvalé bydliště /

Sídlo

Jsem vlastníkem

Adresa stavby

Pozemek/ky č. pa

veřejí, obec Brno

V BRNĚ dne 14.6.2020

.....
podpis

Identifikační údaje osob

uplatňující námitku k Návrhu Územního plánu města Brna týkající se funkční plochy
vymezené stavbami Grohova 46-58 a Údolní 70-72

Jméno, příjmení /

Název společnosti

Datum narození /

Identifikační číslo

Trvalé bydliště /

Sídlo

Jsem vlastníkem p

Adresa stavby

Pozemek/ky č. par

veřej, obec Brno

V Brně dne 12.6.2020


.....
podpis

Identifikační údaje osob

uplatňující námitku k Návrhu Územního plánu města Brna týkající se funkční plochy
vymezené stavbami Grohova 46-58 a Údolní 70-72

Jméno, příjmení

Název společnosti

Datum narození

Identifikační číslo

Trvalé bydliště /

Sídlo

Jsem vlastníkem

Adresa stavby

Pozemek/ky č. p.

k.ú. Veverčí, obec Brno

v Brně dne 10.6.2020

podpis

Identifikační údaje osob

uplatňující námitku k Návrhu Územního plánu města Brna týkající se funkční plochy
vymezené stavbami Grohova 46-58 a Údolní 70-72

Jméno, příjmení /

Název společnosti

Datum narození /

Identifikační číslo

Trvalé bydliště /

Sídlo

Jsem vlastníkem po

Adresa stavby

Pozemek/ky č. par.

Veveří, obec Brno

V Brně dne 10.06.2020



Identifikační údaje osob

uplatňující námitku k Návrhu Územního plánu města Brna týkající se funkční plochy
vymezené stavbami Grohova 46-58 a Údolní 70-72

Jméno, příjmení

Název společnosti

Datum narození

Identifikační číslo

Trvalé bydliště /

Sídlo

Jsem vlastníkem

Adresa stavby ..

Pozemek/ky č. p

V Brně dne 11.6.2020

podpis

Identifikační údaje osob

uplatňující námitku k Návrhu Územního plánu města Brna týkající se funkční plochy
vymezené stavbami Grohova 46-58 a Údolní 70-72

Jméno, příjmení /

Název společnosti

Datum narození /

Identifikační číslo

Trvalé bydliště /

Sídlo

Jsem vlastníkem pozemku

Adresa stavby

Pozemek/ky č. par.

V Brně dne 11.6.2020

.....

Identifikační údaje osob

uplatňující námitku k Návrhu Územního plánu města Brna týkající se funkční plochy
vymezené stavbami Grohova 46-58 a Údolní 70-72

Jméno, příjmení /

Název společnosti

Datum narození /

Identifikační číslo

Trvalé bydliště /

Sídlo

Jsem vlastníkem pozemku

Adresa stavby

Pozemek/ky č. par.

ec Brno

V Brně dne 10.6.2020

.....
podpis

Identifikační údaje osob

uplatňující námitku k Návrhu Územního plánu města Brna týkající se funkční plochy
vymezené stavbami Grohova 46-58 a Údolní 70-72

Jméno, příjmení /

Název společnosti

Datum narození /

Identifikační číslo

Trvalé bydliště /

Sídlo

Jsem vlastníkem

Adresa stavby ...

Pozemek/ky č. p.

V Brno dne 10. 6. 2020

.....
podpis

Identifikační údaje osob

uplatňující námitku k Návrhu Územního plánu města Brna týkající se funkční plochy
vymezené stavbami Grohova 46-58 a Údolní 70-72

Jméno, příjme

Název společ

Datum naroze

Identifikační č

Trvalé bydlišt

Sídlo

Jsem vlastní

Adresa stavb

Pozemek/ky d

Brno

v BRNE^V dne 15.6.2020

.....
podpis

Identifikační údaje osob

uplatňující námitku k Návrhu Územního plánu města Brna týkající se funkční plochy

vymezené stavbami Grohova 46-58 a Údolní 70-72

Jméno, příjmení

Název společnosti

Datum narození

Identifikační číslo

Trvalé bydliště

Sídlo

Jsem vlastníkem

Adresa stavby

Pozemek/ky



v BRNĚ dne 15.6.2020

.....
A small, solid black rectangular redaction box covers a signature or name located at the bottom right of the page.

Identifikační údaje osob

uplatňující námitku k Návrhu Územního plánu města Brna týkající se funkční plochy
vymezené stavbami Grohova 46-58 a Údolní 70-72

Jméno, příjmení

Název společnosti

Datum narození

Identifikační číslo

Trvalé bydliště /

Sídlo

Jsem vlastníkem

Adresa stavby

Pozemek/ky č. p

Veveří, obec Brno

v BRNE dne 13. 6. 2020

.....
poupis

Identifikační údaje osob

uplatňující námitku k Návrhu Územního plánu města Brna týkající se funkční plochy
vymezené stavbami Grohova 46-58 a Údolní 70-72

Jméno, příjmení

Název společnosti

Datum narození

Identifikační číslo

Trvalé bydliště /

Sídlo

Jsem vlastníkem

Adresa stavby

Pozemek/ky č. p

obec Brno

v BRNĚ dne 13. 6. 2020

.....
podpis

Identifikační údaje osob

uplatňující námitku k Návrhu Územního plánu města Brna týkají se funkční plochy
vymezené stavbami Grohova 46-58 a Údolní 70-72

Jméno, příjmení

Název společnosti

Datum narození

Identifikační číslo

Trvalé bydliště /

Sídlo

Jsem vlastníkem

Adresa stavby ..

Pozemek/ky č. p

v BRNĚ dne 12.6.2020



.....
podpis

MMB/0249674/2020

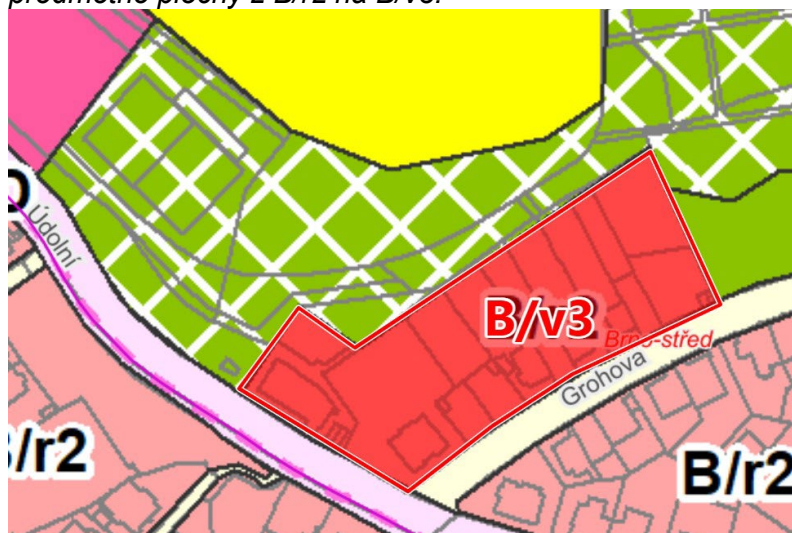
Námitka

Výrok:

Námitce se vyhovuje.

Odůvodnění:

Pořizovatel dává za pravdu podateli námitky. Na předmětné funkční ploše B/r2 se nacházejí objekty s výškou po horní úroveň římsy kolem 12 metrů, což odpovídá výškové úrovni 3. Zpracovateli bude dán pokyn pro úpravu výškové úrovně a zároveň i charakteru zástavby předmětné plochy z B/r2 na B/v3.



Věcná podstata způsobů vypořádání předmětného podání zůstává nadále relevantní, přestože návrh nového územního plánu města Brna prošel přepracováním s ohledem na Pokyny ZMB z roku 2022 a byl uveden do jednotného standardu ÚPD dle stavebního zákona a jeho prováděcích předpisů. Výše uvedené texty je tedy nutno chápat také ve smyslu těchto úprav.

MAGISTRÁT MĚSTA BRNA
Odbor územního plánování a rozvoje

Došlo dne: 16.06.2020

Č.j. MMB: 0249689

Přil.:

7756

MAGISTRÁT MĚSTA BRNA
Odbor územního plánování a rozvoje
Kounicova 67
601 67 Brno

NÁMITKA / PŘIPOMÍNKA

NÁZEV PROJEDNÁVANÉ ÚPD

Územní plán města Brna - ÚPmB

Identifikační údaje podatele

Statutární město Brno

Doručeno: 16.06.2020

MMB/0249689/2020

listy: 1 přílohy:

druh: 11/sv:

Fyzická osoba

Jméno, příjmení /
Název společnosti

Datum narození/
Identifikační číslo

Trvalé bydliště/
sídlo



mmb1es7738f565

Jsem - nejsem*) občan města Brna

Jsem - nejsem*) vlastníkem pozemku/ů nebo stavby v ploše dotčené
navrhovanou změnou

Katastrální území 611778 Bystrc, parc. č. [redacted] součástí je stavba č.e.
[redacted]

Upřesnění obsahu námítky/připomínky

K textové části

Ke grafické části

K procesu pořizování

Městská část

Bystrc

Katastrální území

611778

Parcelní čísla pozemků (adresa,
doplňující popis lokality)

[redacted]

Text námítky/připomínky včetně ZDŮVODNĚNÍ

přílohy:

ano - výpis z KN

ne

Výše uvedené parcely a stavby jsou návrhem ÚPmB nově začleněny do rozvojové lokality Bc-5 Nad Přehradou, v rámci návrhu ÚPmB došlo ke změnám funkčního využití a regulativů pro okolní pozemky v této lokalitě. Podávám námítku proti 2.1 Hlavnímu výkresu návrhu ÚPmB, a to konkrétně proti ponechání rekreační funkce (kód využití území R/r1/i) výše uvedeným parcelám a parcelám v jejich okolí v rozvojové lokalitě Bc-5, a navrhuji změnit jejich funkční využití na plochu bydlení (kód využití území B/r2).

V kartě lokality Bc-5 Nad přehradou je v charakteristice lokality uvedeno, že lokalita zajišťuje rozvoj bydlení, občanské vybavenosti a sportu. V odůvodnění je pak uvedeno, že lokalita vymezuje zastavitelné plochy pro doplnění zástavby v bytovém komplexu Panorama a doplnění zástavby RD. V lokalitě je plánována rozsáhlá stavební činnost související s rozvojem bytové výstavby v okolí. Postrádá tedy logiku, aby zde zůstávala zakonzervována funkce rekreace, která zde už ani nemůže plnohodnotně svou funkci plnit.

Funkce okolních pozemků původně určených k rekreaci byla postupně změněna na plochy s funkcí obytnou a oblast je postupně zastavována bytovými komplexy a soubory rodinných domů. Pro

námítkou dotčenou lokalitu je stanoveno funkční využití R/r1/i, ale přilehlé oblasti spadají do funkčních využití B/r2 a B/v3. Zároveň se v návrhu ÚPmB zásadně změnilo funkční využití oblasti sousedící s dotčenou plochou jihozápadním směrem, tato oblast nově spadá do funkčního využití V/a3, jedná se tedy o plochu veřejné vybavenosti s areálovou strukturou zástavby a výškovou úrovní 6-16 m. Vzhledem k tomu, že je námítkou dotčená lokalita ze tří stran obehnaná plochami bydlení, veřejné vybavenosti a sportu, kde stavby na těchto plochách mohou dosahovat výšek až 10-16 m, a vzhledem k tomu, že celá lokalita bude zatížena hlukem, dopravou a prašností z budoucí stavební činnosti, nemůže námítkou dotčená oblast plnohodnotně plnit svou funkci, její rekreační potenciál je velmi snížen až zcela omezen.

Zahrádkářská osada bývala celistvým útvarem nacházejícím se mezi komunikacemi Nad Dědinou, Čihadla a Rakovecká. Rekreační charakter oblasti byl ale už stávajícím územním plánem měněn na obytný. Mezi komunikacemi Nad Dědinou a Rakovecká vznikl rozsáhlý bytový komplex Panorama (B/v3), který nově určuje charakter celé oblasti Nad Přehradou. Ze zbytku zahrádkářské osady byla dále odříznuta jižní část při komunikaci Čihadla a také této byla přidělena obytná funkce (B/r2). Hranice této plochy s obytnou funkcí je vedena uvnitř oploceného rekreačního areálu zahrad a zcela nelogicky přetíná pozemky v zahrádkářské osadě napříč. Přičknutím obytné funkce celé oblasti by mohlo být nelogické vedení hranice mezi funkčními plochami narovnáno.

V námítkou dotčené rekreační oblasti vznikají již dlouhodobě stavby, které jejich majitelé využívají k celoročnímu bydlení, funkce bydlení zde tedy již existuje a dále se rozšiřuje. Obytná funkce by tedy byla současnému vývoji využívání území bližší, než rekreační. Vzhledem k tomu, že v oblasti platí regulativy pro rekreační charakter zástavby, ale majitelé se snaží kreativním způsobem regulativy využít pro výstavbu rodinných domů pro trvalé bydlení, vznikají zde stavební objekty neestetické až bizarní. Změnou regulace by se otevřel prostor pro výstavbu objektů s kvalitním architektonickým řešením, což by celé oblasti prospělo.

Oblast z hlediska možnosti napojení na inženýrské sítě bytovou výstavbu umožňuje.

Taktéž další majitelé, zejména majitelé pozemků podél západní komunikace vedoucí k lesu, které blíže sousedí s plochou s funkčním využitím V/a3, s obsahem námítky souhlasí a připojí se k této vlastními podanými námítkami. Alternativní cestou by tedy mohlo být vymezení obytné funkce v pásu podél západní komunikace, jak je obdobně řešeno při komunikaci Čihadla.

V ...Brně..... dne
.....2.6.2020.....

Podpis:

*nehodící se škrtněte

Informace o pozemku

Parcelní číslo:		
Obec:		
Katastrální území:		
Číslo LV:		
Výměra [m ²]:		
Typ parcely:	Parcela katastru nemovitostí	
Mapový list:		
Určení výměry:	Graficky nebo v digitalizované mapě	
Druh pozemku:	zahrada	

Vlastníci, jiní oprávnění

Vlastnické právo	Podíl

Způsob ochrany nemovitosti

Název
zemědělský půdní fond

Seznam BPEJ

BPEJ	Výměra

Omezení vlastnického práva

Typ

Jiné zápisy

Nejsou evidovány žádné jiné zápisy.

Řízení, v rámci kterých byl k nemovitosti zapsán cenový údaj

Více informací k cenovým údajům naleznete v k aplikaci.

Nemovitost je v územním obvodu, kde státní správu katastru nemovitostí ČR vykonává [Katastrální úřad pro Jihomoravský kraj, Katastrální pracoviště Brno-město](#)

Zobrazené údaje mají informativní charakter. Platnost k 15.06.2020 19:00:00.

Informace o pozemku

Parcelní číslo:		
Obec:		
Katastrální území:		
Číslo LV:		
Výměra [m ²]:		
Typ parcely:	Parcela katastru nemovitostí	
Mapový list:		
Určení výměry:	Graficky nebo v digitalizované mapě	
Druh pozemku:	zastavěná plocha a nádvoří	

Součástí je stavba

Budova s číslem evidenčním:		
Stavba stojí na pozemku:		
Stavební objekt:		
Adresní místa:		

Vlastníci, jiní oprávnění

Vlastnické právo	Podíl

Způsob ochrany nemovitosti

Nejsou evidovány žádné způsoby ochrany.

Seznam BPEJ

Parcela nemá evidované BPEJ.

Omezení vlastnického práva

Nejsou evidována žádná omezení.

Jiné zápisy

Nejsou evidovány žádné jiné zápisy.

Řízení, v rámci kterých byl k nemovitosti zapsán cenový údaj

Více informací k cenovým údajům naleznete v k aplikaci.

Nemovitost je v územním obvodu, kde státní správu katastru nemovitostí ČR vykonává [Katastrální úřad pro Jihomoravský kraj, Katastrální pracoviště Brno-město](#)

Zobrazené údaje mají informativní charakter. Platnost k 15.06.2020 19:00:00.

MMB/0249689/2020

Námitka

Výrok:

Námitce se nevyhovuje.

Odůvodnění:

Podatel požaduje zařazení pozemků parc. č. 3137 a 3138, k.ú. Bystrc do ploch bydlení. Pro lokalitu Bc-5 byl dán pokyn pro úpravu návrhu územního plánu schválený zastupitelstvem města Brna dne 19.6.2018, který uvádí následující: "Lokalitu Bc-5 v oblasti Rakovecká – Kachlíkova – Nad Dědinou v k.ú. Bystrc řešte dle platného ÚPmB v rozsahu schválené změny B6-02/1 a komunikaci protínající plochu městské zeleně v severojižním směru posuňte do polohy stávající přístupové cesty na pozemek p.č. 1931/22 v k.ú. Bystrc, který je ve vlastnictví SMB. Zachovejte stanovení povinnosti zpracování územní studie v rozsahu var. II." V místě předmětné parcely je tento pokyn naplněn. Návrh ÚPmB v místě navazuje na stávající územní plán. Jedná se tedy o kontinuitu v územním plánování. Návrh je taktéž v souladu s územní studií Rekreční oblast Přehrada-výsledný návrh (2013), která v místě dotčeném námitkou navrhuje plochy pobytové rodinné rekreace (v návrhu ÚPmB jako plocha rekreace) a rekreace pobytové na ZPF (v návrhu jako plocha zahrádek). Cílem vymezení plochy bydlení při ulici Čihadla je umožnění realizace výstavby bydlení pouze podél této komunikace. Z uvedeného se námitce nevyhovuje. Vzhledem k zachování plochy rekreace a plochy zahrádek není vhodná ani změna uspořádání a výšky zástavby. K nerespektování hranic pozemků lze uvést pouze toliko, že při vymezení plochy bydlení podél ulice Čihadla nelze hranice pozemkových parcel respektovat s ohledem na požadované cíle.

Věcná podstata způsobů vypořádání předmětného podání zůstává nadále relevantní, přestože návrh nového územního plánu města Brna prošel přepracováním s ohledem na Pokyny ZMB z roku 2022 a byl uveden do jednotného standardu ÚPD dle stavebního zákona a jeho prováděcích předpisů. Výše uvedené texty je tedy nutno chápat také ve smyslu těchto úprav.

Došlo dne: 16.06.2020

7789

C. MMB: 0249699
~~NÁMITKA / PŘIPOMÍNKA~~

NÁZEV PROJEDNÁVANÉ ÚPD

Námitka ke konceptu územního plánu
města Brna

Identifikační údaje podatele

Statutární město Brno

Doručeno: 16.06.2020

MMB/0249699/2020

Listy: 1

přílohy:

druh:

11/sv:

Fyzická osoba/právnícká osoba

Jméno, příjmení /
Název společnostiDatum narození/
Identifikační čísloTrvalé bydliště/
sídlo

mmb1es7738f570

Jsem - nejsem*) občan města Brna

Jsem - nejsem*) vlastníkem pozemku/ů nebo stavby v ploše dotčené
navrhovanou změnou

Katastrální území Kníničky, parc. č. [redacted]

Upřesnění obsahu námítky/připomínky

 K textové části Ke grafické části K procesu pořizování

Městská část

Kníničky

Katastrální území

Kníničky

Parcelní čísla pozemků (adresa,
doplňující popis lokality)

Text námítky/připomínky včetně ZDŮVODNĚNÍ

přílohy:

 ano ne

Tímto vznáším námitku ke konceptu územního plánu města Brna a to v lokalitě Kníničky ve vztahu k parcele [redacted] kde dle konceptu je tato oblast vymezena jako R/r1/i, kdy zejména u písmene i je dán limit stavby do 80 m².

Jako vlastník tohoto pozemku a přímý soused hotelu [redacted] navrhuji změnu konceptu územního plánu města Brna ve vztahu k území zahrnující i můj pozemek parc. č. [redacted] k.ú. Kníničky, a to tak, že bude zahrnuta pod oblast s možností stavby objektu individuální či hromadné rekreace s možností vyšší zástavby. K této námitce vede fakt, že u sousední [redacted] je povolena výstavba dle navrhovaného územního plánu až do třech pater a již tam byl postaven třípatrový bytový dům.

Požaduji R/r1 bez specifikace--- anebo aby zastavěná plocha mohla dosahovat koeficient zastavitelnosti IPP (indexu podlažní plochy pozemku) 0,2 a IPZ (indexu zastav n pozemku) 0,3 tj. tak, aby zastavěnost z celkové plochy odpovídala alespoň částečně situaci.

Současně navrhuji, aby do konceptu územního plánu města Brna byla již nyní i v grafické podobě zakomponována ÚZEMNÍ STUDIE "REKREAČNÍ OBLAST PŘEHRADA" – výsledný návrh – obsahující vymezení daného území jako RR/0,2/0,3 – bez limitu 80m².

MMB/0249699/2020

Námitka

Výrok:

Námitce se nevyhovuje.

Odůvodnění:

V rámci plochy rekreace, jejíž součástí je pozemek podatele v k.ú. Kníničky, se specifikací způsobu využití -/-/i je typický převažující přírodní charakter lokality, kde stavby tvoří spíše doplňkovou funkci. Z uvedeného důvodu je pro tyto plochy stanoven regulativ, který předepisuje nejvýše jedno nadzemní podlaží a podkroví. Z výše uvedené vyplývá, že výšková úroveň je ve všech plochách rekreace se specifikací -/-/i stanovena hodnotou 1 a nelze ji navyšovat.

Podatel požaduje zařazení zmíněného pozemku o plochy rekreace bez specifického způsobu využití. Plochy rekreace bez specifického způsobu využití jsou určeny především pro umožnění hromadné rekreace, proto jsou tyto plochy vymezovány zejména v areálech těchto zařízení, a to na základě odborného prověření, přičemž uvedený pozemek tyto podmínky nesplňuje. Pro ostatní plochy rekreace je stanoven specifický způsob rekreace. Tyto plochy rekreace se specifickým způsobem využití byly vymezeny zpracovatelem na základě odborného posouzení s využitím územně plánovacích podkladů (zejména Územní studie Rekreční oblast Přehrada - výsledný návrh a územně analytických podkladů), přičemž plošná výměra ploch rekreace se specifickým způsobem využití území výrazně převažuje nad plochami rekreace bez tohoto specifického způsobu využití. Pro lokality se specifickým způsobem využití jsou stanoveny podrobnější podmínky pro umístování staveb, a to zejména ve snaze zachovat přírodní charakter rekreační oblasti. Stanovení podmínek pro využití a vymezení ploch rekreace bez specifického způsobu využití tak nelze označit za svévolné ani diskriminační. Závěrem lze pouze dodat, že dle stávajícího ÚPmB se lokalita nachází v ploše individuální rekreace, ve které jsou v rekreační oblasti Přehrada možné stavby do 50 m².

Věcná podstata způsobů vypořádání předmětného podání zůstává nadále relevantní, přestože návrh nového územního plánu města Brna prošel přepracováním s ohledem na Pokyny ZMB z roku 2022 a byl uveden do jednotného standardu ÚPD dle stavebního zákona a jeho prováděcích předpisů. Výše uvedené texty je tedy nutno chápat také ve smyslu těchto úprav.

Dato dne: 16-06-2020

Č.j. MMB: 0249714

1760

NÁMITKA / PŘIPOMÍNKA

NÁZEV PROJEDNÁVANÉ ÚPD

Námítka ke konceptu územního plánu
města Brna

Identifikační údaje podatele

Statutární město Brno

Doručeno: 16.06.2020

MMB/0249714/2020

listy: 1

přílohy:

druh:

l1/sv:

Jméno, příjmení /
Název společnostiDatum narození/
Identifikační čísloTrvalé bydliště/
sídlo

mmb1es7738f581

Jsem - nejsem*) občan města Brna

Jsem - nejsem*) vlastníkem pozemku/ů nebo stavby v ploše dotčené
navrhovanou změnou

Katastrální území Kníničky, parc. č. [redacted]

Upřesnění obsahu námítky/připomínky

 K textové části Ke grafické části K procesu pořizování

Městská část

Kníničky

Katastrální území

Kníničky

Parcelní čísla pozemků (adresa,
doplňující popis lokality)

Text námítky/připomínky včetně ZDŮVODNĚNÍ

přílohy:

 ano ne

Tímto vznáším námítka ke konceptu územního plánu města Brno a to v lokalitě Kníničky ve vztahu k parcele [redacted], kde dle konceptu je tato oblast vymezena jako R/r1/i, kdy zejména u písmene i je dán limit stavby do 80 m².

Jako vlastník tohoto pozemku a přímý soused hotelu [redacted] navrhuji změnu konceptu územního plánu města Brna ve vztahu k území zahrnující i můj pozemek parc. č. [redacted] k.ú. Kníničky, a to tak, že bude zahrnuta pod oblast s možností stavby objektu individuální či hromadné rekreace s možností vyšší zástavby. K této námítce vede fakt, že u sousedních [redacted] je povolena výstavba dle navrhovaného územního plánu až do třech pater a již tam byl postaven třípatrový bytový dům.

Požaduji R/r1 bez specifikace--- anebo aby zastavěná plocha mohla dosahovat koeficient zastavitelnosti IPP (indexu podlažní plochy pozemku) 0,2 a IPZ (indexu zastav n pozemku) 0,3 tj. tak, aby zastavěnost z celkové plochy odpovídala alespoň částečně situaci.

Současně navrhuji, aby do konceptu územního plánu města Brna byla již nyní i v grafické podobě zakomponována ÚZEMNÍ STUDIE "REKREAČNÍ OBLAST PŘEHRADA" – výsledný návrh – obsahující vymezení daného území jako RR/0,2/0,3 – bez limitu 80m².


Oblast lemovaná ulicí Hrázní by měla mít unifikovanou a uspořádanou formu zástavby. Navrhovaný územní plán v této oblasti je svévolný a bez zohlednění stávající situace.

Vzhledem k tomu, že můj pozemek je ještě před lokalitou chatařů a v sousedství stojí též mnoho objektů k rekreaci větších rozměrů, doufám že naše připomínka bude uznána a stav bude změněn.

V opačném případě bychom dané vnímali jako diskriminační, a to vzhledem k množství staveb, které dané limit překračují.

V Brně dne 16. června 2020

Podpis:



**nehodící se škrtněte*

MMB/0249714/2020

Námitka

Výrok:

Námitce se nevyhovuje.

Odůvodnění:

V rámci plochy rekreace, jejíž součástí je pozemek podatele v k.ú. Kníničky, se specifikací způsobu využití -/-/i je typický převažující přírodní charakter lokality, kde stavby tvoří spíše doplňkovou funkci. Z uvedeného důvodu je pro tyto plochy stanoven regulativ, který předepisuje nejvýše jedno nadzemní podlaží a podkroví. Z výše uvedené vyplývá, že výšková úroveň je ve všech plochách rekreace se specifikací -/-/i stanovena hodnotou 1 a nelze ji navyšovat.

Podatel požaduje zařazení zmíněného pozemku o plochy rekreace bez specifického způsobu využití. Plochy rekreace bez specifického způsobu využití jsou určeny především pro umožnění hromadné rekreace, proto jsou tyto plochy vymezovány zejména v areálech těchto zařízení, a to na základě odborného prověření, přičemž uvedený pozemek tyto podmínky nesplňuje. Pro ostatní plochy rekreace je stanoven specifický způsob rekreace. Tyto plochy rekreace se specifickým způsobem využití byly vymezeny zpracovatelem na základě odborného posouzení s využitím územně plánovacích podkladů (zejména Územní studie Rekreační oblast Přebrada - výsledný návrh a územně analytických podkladů), přičemž plošná výměra ploch rekreace se specifickým způsobem využití území výrazně převažuje nad plochami rekreace bez tohoto specifického způsobu využití. Pro lokality se specifickým způsobem využití jsou stanoveny podrobnější podmínky pro umístování staveb, a to zejména ve snaze zachovat přírodní charakter rekreační oblasti. Stanovení podmínek pro využití a vymezení ploch rekreace bez specifického způsobu využití tak nelze označit za svévolné ani diskriminační. Závěrem lze pouze dodat, že dle stávajícího ÚPmB se lokalita nachází v ploše individuální rekreace, ve které jsou v rekreační oblasti Přebrada možné stavby do 50 m².

Věcná podstata způsobů vypořádání předmětného podání zůstává nadále relevantní, přestože návrh nového územního plánu města Brna prošel přepracováním s ohledem na Pokyny ZMB z roku 2022 a byl uveden do jednotného standardu ÚPD dle stavebního zákona a jeho prováděcích předpisů. Výše uvedené texty je tedy nutno chápat také ve smyslu těchto úprav.

MAGISTRÁT MĚSTA BRNA
 Odbor územního plánování a rozvoje
 Došlo dne: 16.06.2020
 0249719

MAGISTRÁT MĚSTA BRNA
 Odbor územního plánování a rozvoje
 Kounicova 67
 601 67 Brno 7798


C.j. MMB.....		NÁMITKA / PŘIPOMÍNKA		Statutární město Brno Doručeno: 16.06.2020 MMB/0249719/2020 listy: 1 přílohy: 1/1 sv: 1 druh: 11/sv: 1	
NÁZEV PROJEDNÁVANÉ ÚPD					
Identifikační údaje podatele					
Fyzická osoba/právnícká osoba					
Jméno, příjmení / Název společnosti		[redacted]			
Datum narození/ Identifikační číslo		[redacted]			
Adresa		[redacted]			
Jsem - nejsem*) občan města Brna		Jsem - nejsem** vlastníkem pozemku/u nebo stavby v ploše dotčene navrhovanou změnou Katastrální území, parc č.			
Upřesnění obsahu námítky/připomínky					
<input type="checkbox"/> K textové části		<input type="checkbox"/> Ke grafické části		<input type="checkbox"/> K procesu pořizování	
Městská část		Brno - Bohunice			
Katastrální území		Brno - Bohunice			
Parcelní čísla pozemků (adresa, doplňující popis lokality)		Parcela [redacted]			
Text námítky/připomínky včetně ZDŮVODNĚNÍ		[redacted] NÁMITKA, podává [redacted] PROTI ZMĚŘU Magistrátu města Brna vyvolat nit NEBO odkoupit pozemky pod garáží a několik jejich demolic. Jedná se o více než 150 garáží na pozemku 1321/9 o celkové výměře 820 m ² na ^{za} stavěné plochy. Jednotlivé garáže mají výměru 15,8 m ² , s odkrym a připravenou demolicí či použitím pracovního prostředku je vhodné neproniklé, vytlačení či odkrytí pozemků magistrátu by znamenalo vážný zásah do jeho stability, ekologického a prostředí a porušení práva majitelů, kteří jsou uvedeni v příloze smlouvy [redacted] ve které je uvedená kupní cena garáží a mrdino její splacení. Úklad práva byl proveden na k[redacted]			
<input type="checkbox"/> grafická příloha <input checked="" type="checkbox"/> ano - 1 x list A4 <input type="checkbox"/> ne <input type="checkbox"/> další přílohy					
V Brně dne 16.6.2020		Podpis: [redacted] Uvedena [redacted] (do listy)			

*nehodící se škrtněte

- List vlastnický - 1200.
 - Příloha č. 3
 - Příloha č. 4 - Příprava úp
 Pozn.: Likvidace stávajících garáží je neúnosná,
 deká a měla by být velkých nákladů
 provedit.

- seznam (nepřiložený)

PŘÍLOHA č. 1



Od:
Komu:

Předmět:

Datum: 08. 06. 2020 14:37

Velikost: 709 kB

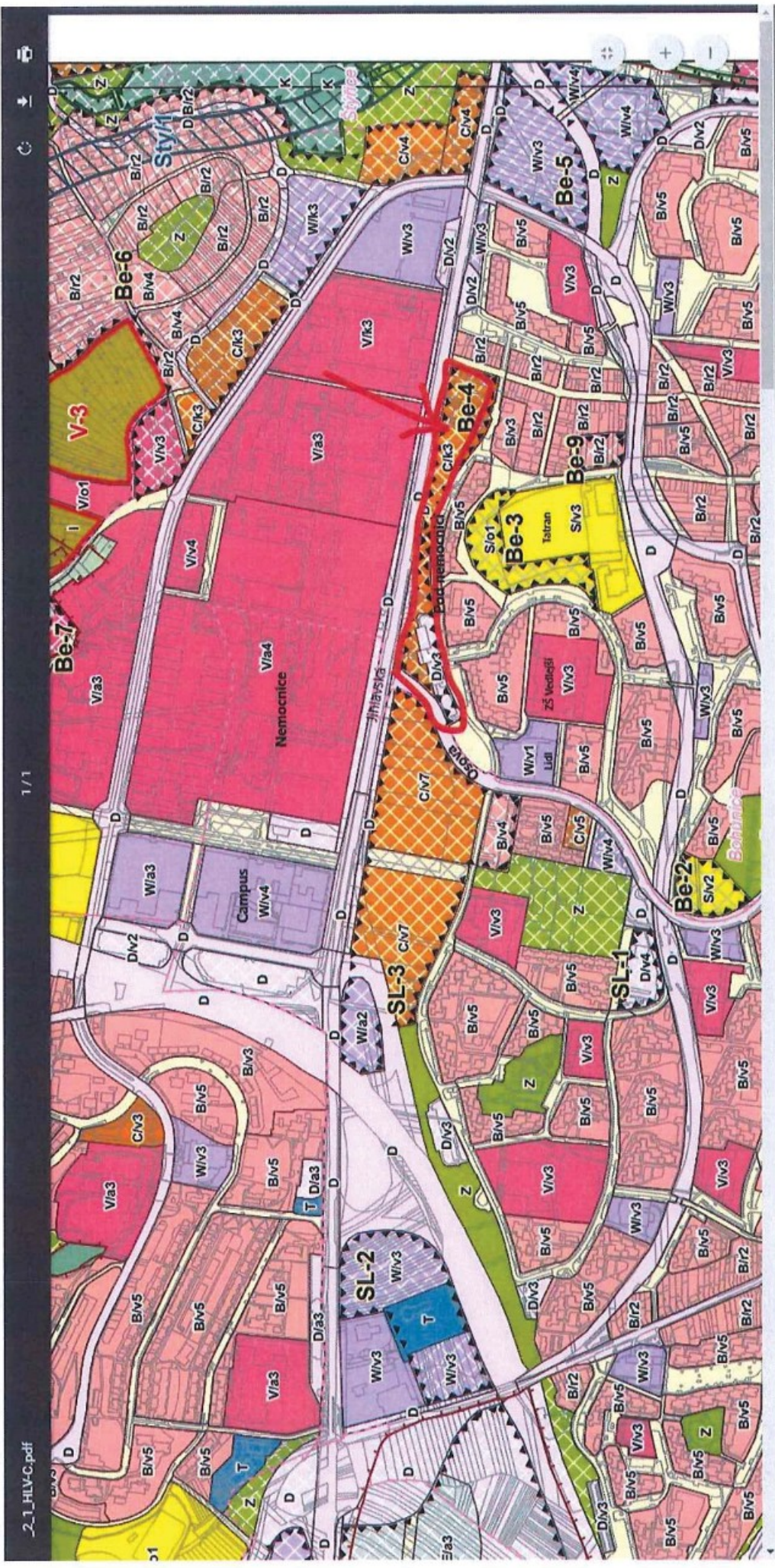
Přílohy:



Spolumajitelé garáží,

č. 4 - PŘÍPADA ÚP - BOHUNICE

bmo.cz/fileadmin/user_upload/sprava_mesta/magistrat_mesta_bma/OU/PR/Pripravovany_uzemi_plan/NAVRH/VP_2020/GRAFICKA_CAST/2_1_HLV-C.pdf



Určitě nepřehlédněte i další změny, které nás prudece ovlivní. SL-3 /Západní brána/, Be-3 Sportovní areál Okrouhιά, Be-5 Západní vstup ústředního hřbitova, Be-6 Červený kopec, a další. Jen v Bohunicích 8tis nových obyvatel a 5tis nových pracovních míst pokud návrh projde!

[https://www.brno.cz/fileadmin/user_upload/sprava_mesta/magistrat_mesta_bma/OU/PR/Pripravovany_uzemi_plan/NAVRH/VP_2020/TEXTOVA_CAST/Oduvodneni/2 Textova cast oduvodneni UPmB priloha c. 1.1 karty lokalit.pdf](https://www.brno.cz/fileadmin/user_upload/sprava_mesta/magistrat_mesta_bma/OU/PR/Pripravovany_uzemi_plan/NAVRH/VP_2020/TEXTOVA_CAST/Oduvodneni/2_Textova_cast_oduvodneni_UPmB_priloha_c.1.1_karty_lokalit.pdf)

MMB/0249719/2020

Námítka

Výrok:

Námítce se vyhovuje.

Odůvodnění:

Nesouhlasíte s rušením garáží v rozvojové lokalitě Be-4.

Střední část rozvojové lokality mezi ulicemi Pod Nemocnicí a Jihlavská bude vymezena jako městská zeleň. Východní část lokality s původní a novější zástavbou podél ulic Jihlavská a Na Pískové cestě bude vyznačena jako plocha pro bydlení B/k3. V západní části lokality bude místo plochy dopravy v místě stávajících garáží vymezena plocha smíšená obytná C/k3. Umožní zastavět a rozvíjet zbývající volné části plochy C. Zachování stávajících garáží bude zmíněno v textové části ÚPmB v kartě lokalit.

Pruh zeleně mezi Jihlavskou a Pod Nemocnicí zůstane zachovaný.

Věcná podstata způsobů vypořádání předmětného podání zůstává nadále relevantní, přestože návrh nového územního plánu města Brna prošel přepracováním s ohledem na Pokyny ZMB z roku 2022 a byl uveden do jednotného standardu ÚPD dle stavebního zákona a jeho prováděcích předpisů. Výše uvedené texty je tedy nutno chápat také ve smyslu těchto úprav.

Doloženo dne: 16.06.2020

Č.j. MMB: 0249721

1759

NÁMITKA / PŘIPOMÍNKA

NÁZEV PROJEDNÁVANÉ ÚPD

Námitka ke konceptu územního plánu
města Brna

Identifikační údaje podatele

Statutární město Brno

Doručeno: 16.06.2020

MMB/0249721/2020

listy: 1

přílohy:

druh:

l/sv:

Fyzická osoba/právnícká osoba

Jméno, příjmení /
Název společnostiDatum narození/
Identifikační čísloTrvalé bydliště/
sídlo

b1es7738f58a

Jsem - nejsem*) občan města Brna

Jsem - nejsem*) vlastníkem pozemku/ů nebo stavby v ploše dotčené
navrhovanou změnou

Katastrální území Kníničky, parc č. [redacted]

Upřesnění obsahu námitky/připomínky

 K textové části Ke grafické části K procesu pořizování

Městská část

Kníničky

Katastrální území

Kníničky

Parcelní čísla pozemků (adresa,
doplňující popis lokality)

[redacted] Kníničky

Text námitky/připomínky včetně ZDŮVODNĚNÍ

přílohy:

 ano ne

Tímto vznáším námitku ke konceptu územního plánu města Brno a to v lokalitě Kníničky ve vztahu k parcele [redacted] kde dle konceptu je tato oblast vymezena jako R/r1/i, kdy zejména u písmene i je dán limit stavby do 80 m².

Jako vlastník tohoto pozemku a přímý soused [redacted] navrhuji změnu konceptu územního plánu města Brna ve vztahu k území zahrnující i můj pozemek parc. č. [redacted] k.ú. Kníničky, a to tak, že bude zahrnuta pod oblast s možností stavby objektu individuální či hromadné rekreace s možností vyšší zástavby. K této námitce vede fakt, že u sousedních [redacted] je povolena výstavba dle navrhovaného územního plánu až do třech pater a již tam byl postaven třípatrový bytový dům.

Požaduji R/r1 bez specifikace--- anebo aby zastavěná plocha mohla dosahovat koeficient zastavitelnosti IPP (indexu podlažní plochy pozemku) 0,2 a IPZ (indexu zastav n pozemku) 0,3 tj. tak, aby zastavěnost z celkové plochy odpovídala alespoň částečně situaci.

Současně navrhuji, aby do konceptu územního plánu města Brna byla již nyní i v grafické podobě zakomponována ÚZEMNÍ STUDIE "REKREAČNÍ OBLAST PŘEHRADA" – výsledný návrh – obsahující vymezení daného území jako RR/0,2/0,3 – bez limitu 80m².

Oblast lemovaná ulicí Hrázní by měla mít unifikovanou a uspořádanou formu zástavby. Navrhovaný územní plán v této oblasti je svévolný a bez zohlednění stávající situace.

Vzhledem k tomu, že můj pozemek je ještě před lokalitou chatařů a v sousedství stojí též mnoho objektů k rekreaci větších rozměrů, doufám že naše připomínka bude uznána a stav bude změněn.

V opačném případě bychom dané vnímali jako diskriminační, a to vzhledem k množství staveb, které dané limit překračují.

V Brně dne 16. června 2020

Podp

.....

**nehodící se škrtněte*

MMB/0249721/2020

Námitka

Výrok:

Námitce se nevyhovuje.

Odůvodnění:

V rámci plochy rekreace, jejíž součástí je pozemek podatele v k.ú. Kníničky, se specifikací způsobu využití -/-/i je typický převažující přírodní charakter lokality, kde stavby tvoří spíše doplňkovou funkci. Z uvedeného důvodu je pro tyto plochy stanoven regulativ, který předepisuje nejvýše jedno nadzemní podlaží a podkroví. Z výše uvedené vyplývá, že výšková úroveň je ve všech plochách rekreace se specifikací -/-/i stanovena hodnotou 1 a nelze ji navyšovat.

Podatel požaduje zařazení zmíněného pozemku o plochy rekreace bez specifického způsobu využití. Plochy rekreace bez specifického způsobu využití jsou určeny především pro umožnění hromadné rekreace, proto jsou tyto plochy vymezovány zejména v areálech těchto zařízení, a to na základě odborného prověření, přičemž uvedený pozemek tyto podmínky nesplňuje. Pro ostatní plochy rekreace je stanoven specifický způsob rekreace. Tyto plochy rekreace se specifickým způsobem využití byly vymezeny zpracovatelem na základě odborného posouzení s využitím územně plánovacích podkladů (zejména Územní studie Rekreační oblast Přebrada - výsledný návrh a územně analytických podkladů), přičemž plošná výměra ploch rekreace se specifickým způsobem využití území výrazně převažuje nad plochami rekreace bez tohoto specifického způsobu využití. Pro lokality se specifickým způsobem využití jsou stanoveny podrobnější podmínky pro umístování staveb, a to zejména ve snaze zachovat přírodní charakter rekreační oblasti. Stanovení podmínek pro využití a vymezení ploch rekreace bez specifického způsobu využití tak nelze označit za svévolné ani diskriminační. Závěrem lze pouze dodat, že dle stávajícího ÚPmB se lokalita nachází v ploše individuální rekreace, ve které jsou v rekreační oblasti Přebrada možné stavby do 50 m².

Věcná podstata způsobů vypořádání předmětného podání zůstává nadále relevantní, přestože návrh nového územního plánu města Brna prošel přepracováním s ohledem na Pokyny ZMB z roku 2022 a byl uveden do jednotného standardu ÚPD dle stavebního zákona a jeho prováděcích předpisů. Výše uvedené texty je tedy nutno chápat také ve smyslu těchto úprav.

Došlo dne: 16-06-2020

Č. MMB: 0249423

Příl.

7799

NÁMITKA

NÁZEV PROJEDNÁVANÉ ÚPD

Návrh územního plánu města Brna

Identifikační údaje podatele

Fyzická osoba

Jméno, příjmení /
Název společnosti

Datum narození/
Identifikační číslo

Trvalé bydliště/
sídlo

Statutární město Brno

Doručeno: 16.06.2020

MMB/0249723/2020

listy:1 přílohy:

druh: 11/sv:



mmb1e57738f58c

Jsem - nejsem*) občan města Brna

Jsem spoluvlastníkem pozemku v ploše dotčené navrhovanou změnou
Katastrální území Bosonohy, parc. č. [redacted]

Upřesnění obsahu námítky/přípomínky

K textové části

Ke grafické části

K procesu pořizování

Městská část

Bosonohy

Katastrální území

Bosonohy

Parcelní čísla pozemků (adresa,
doplňující popis lokality)

Text námítky/přípomínky včetně ZDUVODNĚNÍ

přílohy:

ano

ne

Jako vlastník rodinného domu na pozemku na parc.č. [redacted] a spoluvlastník pozemku parc.č. [redacted] (zahradu) podávám námítku k novému územnímu plánu města Brna z důvodu navrhovaného umístění komunikace na pozemku parc.č. [redacted] v katastrálním území Bosonohy.

Komunikace vedoucí přes výše zmíněný pozemek parc.č. [redacted] by výrazně omezila kvalitu našeho života, tím, že by zasáhla do klidové zóny bydlení a zhoršila životní prostředí v této oblasti.


V Brně dne 15.6.2020

Podpis: [redacted]

*nehodící se škrtněte

Lebreux Ingeborg (Magistrát města Brna)

Od:
Odesláno:
Komu:
Předmět:
Přílohy:



Dobrý den,

V příloze posílám námitku ke změně územního plánu.

S pozdravem,



MMB/0249723/2020

Námitka

Výrok:

Námitce se vyhovuje.

Odůvodnění:

Původní vyhodnocení z roku 2022:

V rámci podání je vysloven nesouhlas s koridorem veřejného prostranství na okraji pozemků (stávajících zahrad) od ulice Rušné k ulici Jámy v rozvojové lokalitě By-5 z důvodu zhoršení kvality bydlení v území.

V rámci návrhu pro opakované veřejné projednání bude řešení upraveno a plocha veřejných prostranství nebude vymezena. Obsluha území bude s ohledem na již realizovanou zástavbu řešena v rámci územní studie, kdy je možné řešení ve větší podrobnosti.

Nové vyhodnocení 2024:

Nad rámec požadavků ZMB bylo přistoupeno ke zpracování Návrhu ÚPmB pro společné jednání (2024) v jednotném standardu ÚPD v souladu s rozhodnutím RMB, která na svém R9/019. zasedání dne 15.2.2023 schválila dodatek č.3 ke smlouvě o vzájemné spolupráci na zpracování Návrhu nového Územního plánu města Brna.

Na základě požadavku určeného zastupitele a pořizovatele bylo v předmětném území rozvojové lokality By-5 zapracováno řešení dle územní studie Bosonohy, která v podrobnějším měřítku prověřila potřebu vymezení koridoru veřejného prostranství na rozhraní stávajících zahrad pro obsluhu území v nezbytně nutné šířce a umožňující i přístup k dalším pozemkům. Toto řešení bylo návrhem potvrzeno.

Vzhledem k výše uvedenému nelze požadavek zohlednit.



mmb1es7738f58e

MAGISTRÁT MĚSTA BRNA
Odbor územního plánování a rozvoje
Došlo dne: 16-06-2020
Č.j. MMB: 0249728
Příl.:

MAGISTRÁT MĚSTA BRNA
Odbor územního plánování a rozvoje
Kounicova 67
601 67 Brno

1758

NÁMITKA /PŘIPOMÍNKA**NÁZEV PROJEDNÁVANÉ ÚPD****Námítka ke konceptu územního plánu města Brna****Identifikační údaje podatele****Fyzická osoba/právnícká osoba**Jméno, příjmení /
Název společnostiDatum narození/
Identifikační čísloTrvalé bydliště/
sídlo

Jsem - nejsem*) občan města Brna

Jsem - nejsem*) vlastníkem pozemku/ů nebo stavby v ploše dotčené
navrhovanou změnou

Katastrální území Kníničky, parc. č. [redacted]

Upřesnění obsahu námítky/připomínky K textové části Ke grafické části K procesu pořizování

Městská část

Kníničky

Katastrální území

Kníničky

Parcelní čísla pozemků (adresa,
doplňující popis lokality)

[redacted], Kníničky

Text námítky/připomínky včetně ZDŮVODNĚNÍ

přílohy:

 ano ne

Tímto vznáším námítka ke konceptu územního plánu města Brno a to v lokalitě Kníničky ve vztahu k parcelě [redacted] kde dle konceptu je tato oblast vymezena jako R/r1/i, kdy zejména u písmene i je dán limit stavby do 80 m².

Jako vlastník tohoto pozemku a přímý soused hotelu [redacted] navrhuji změnu konceptu územního plánu města Brna ve vztahu k území zahrnující i můj pozemek parc. č. [redacted] k.ú. Kníničky, a to tak, že bude zahrnuta pod oblast s možností stavby objektu individuální či hromadné rekreace s možností vyšší zástavby. K této námítce vede fakt, že u sousedních [redacted] je povolena výstavba dle navrhovaného územního plánu až do třech pater a již tam byl postaven třípatrový bytový dům.

Požaduji R/r1 bez specifikace--- anebo aby zastavěná plocha mohla dosahovat koeficient zastavitelnosti IPP (indexu podlažní plochy pozemku) 0,2 a IPZ (indexu zastav n pozemku) 0,3 tj. tak, aby zastavěnost z celkové plochy odpovídala alespoň částečně situaci.

Současně navrhuji, aby do konceptu územního plánu města Brna byla již nyní i v grafické podobě zakomponována ÚZEMNÍ STUDIE "REKREAČNÍ OBLAST PŘEHRADA" – výsledný návrh – obsahující vymezení daného území jako RR/0,2/0,3 – bez limitu 80m².

Oblast lemovaná ulicí Hrázní by měla mít unifikovanou a uspořádanou formu zástavby. Navrhovaný územní plán v této oblasti je svévolný a bez zohlednění stávající situace.

Vzhledem k tomu, že můj pozemek je ještě před lokalitou chatařů a v sousedství stojí též mnoho objektů k rekreaci větších rozměrů, doufám že naše připomínka bude uznána a stav bude změněn.

V opačném případě bychom dané vnímali jako diskriminační, a to vzhledem k množství staveb, které dané limit překračují.

V Brně dne 16. června 2020

Podpí

.....

.....

**nehodící se škrtněte*

MMB/0249728/2020

Námitka

Výrok:

Námitce se nevyhovuje.

Odůvodnění:

V rámci plochy rekreace, jejíž součástí je pozemek podatele v k.ú. Kníničky, se specifikací způsobu využití -/-/i je typický převažující přírodní charakter lokality, kde stavby tvoří spíše doplňkovou funkci. Z uvedeného důvodu je pro tyto plochy stanoven regulativ, který předepisuje nejvýše jedno nadzemní podlaží a podkroví. Z výše uvedené vyplývá, že výšková úroveň je ve všech plochách rekreace se specifikací -/-/i stanovena hodnotou 1 a nelze ji navyšovat.

Podatel požaduje zařazení zmíněného pozemku o plochy rekreace bez specifického způsobu využití. Plochy rekreace bez specifického způsobu využití jsou určeny především pro umožnění hromadné rekreace, proto jsou tyto plochy vymezovány zejména v areálech těchto zařízení, a to na základě odborného prověření, přičemž uvedený pozemek tyto podmínky nesplňuje. Pro ostatní plochy rekreace je stanoven specifický způsob rekreace. Tyto plochy rekreace se specifickým způsobem využití byly vymezeny zpracovatelem na základě odborného posouzení s využitím územně plánovacích podkladů (zejména Územní studie Rekreční oblast Přebrada - výsledný návrh a územně analytických podkladů), přičemž plošná výměra ploch rekreace se specifickým způsobem využití území výrazně převažuje nad plochami rekreace bez tohoto specifického způsobu využití. Pro lokality se specifickým způsobem využití jsou stanoveny podrobnější podmínky pro umístování staveb, a to zejména ve snaze zachovat přírodní charakter rekreační oblasti. Stanovení podmínek pro využití a vymezení ploch rekreace bez specifického způsobu využití tak nelze označit za svévolné ani diskriminační. Závěrem lze pouze dodat, že dle stávajícího ÚPmB se lokalita nachází v ploše individuální rekreace, ve které jsou v rekreační oblasti Přebrada možné stavby do 50 m².

Věcná podstata způsobů vypořádání předmětného podání zůstává nadále relevantní, přestože návrh nového územního plánu města Brna prošel přepracováním s ohledem na Pokyny ZMB z roku 2022 a byl uveden do jednotného standardu ÚPD dle stavebního zákona a jeho prováděcích předpisů. Výše uvedené texty je tedy nutno chápat také ve smyslu těchto úprav.

1801

Došlo dne: 16-06-2020

Č.j. MMB: 0249729
 Příl.:

PODÁNÍ K NÁVRHU

Návrh Územního plánu města Brna

Statutární město Brno

Doručeno: 16.06.2020

MMB/0249729/2020

listy:1

přílohy:

druh:

lí/sv:



mmb1es7738f58f

Podatel			
Typ subjektu:	Právnícká osoba		
Název organizace:	MV Moravia Real, s.r.o.		
Adresa / sídlo:	Palackého třída 200/77, 61200 Brno		
Kontakt:	Kontaktní osoba:	Vencálek Petr	Datum narození:
	Email:		Telefon:
Vlastnický vztah podatele:	Jednatel společnosti - vlastník nemovitosti p.č. 507/1, 507/2, 507/6, 507/8 a 508 k.ú. Kr.Pole dotčené návrhovou plochou KP-7		

Námítka	číslo:	1
---------	--------	---

V návrhové lokalitě KP-7 (celek) se nachází především staré výrobní objekty, staré sídlištní středisko, supermarket, a další objekty občanské vybavenosti, případně drobné výroby, které nepatří na podobně exponované místo v městském prostoru. Přestavba celého území může zkvalitnit a zvýšit hodnotu především Palackého třídy. Jako vhodné se jeví umístění veřejné a komerční vybavenosti do parteru, čímž dojde k oživení uličního prostoru.

Námítkou navrhuje sjednotit funkční plochy celé lokality na Plochy smíšené obytné – C, které nevyklučují dle textové části Návrhu dle kap. 6.3.3.2. Výškové omezení v lokalitě navrhuje upravit z hodnoty 9-22m na hodnotu 12-28m, s možným akcentem až ke 40m.

Více viz příloha tohoto podání.

Námítka číslo 1 (zákres)



v <u>BRNE</u> dne <u>10.6.2020</u>	Podp
------------------------------------	------

Vyplněný formulář zašlete na níže uvedenou adresu:
 Magistrát města Brna, Odbor územního plánování a rozvoje, Kounicova 67, 601

Podání námítky k Návrhu Územního plánu města Brna

Identifikace území

Obec	:	Brno [582786]
Katastrální území	:	Královo Pole [611484]
Číslo LV	:	3546
Parcelní čísla dotčených pozemků	:	507/1 (stavba č.p.919) 507/2, 507/6, 507/8, 508
Vlastnické právo	:	MV Moravia Real s.r.o., Palackého třída 200/77 Brno – Královo Pole, 612 00 Brno



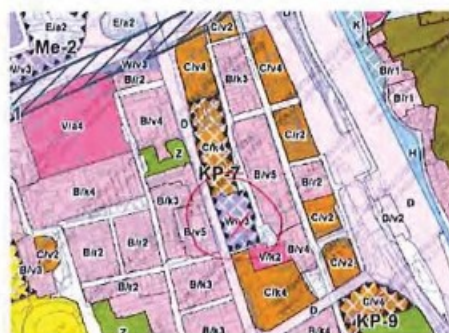
Současný stav dle platného územního plánu (vyhl. 2/2004)

Druh plochy	:	stavební
Stabilita	:	návrhová
Funkce	:	smíšená plocha
Funkční typ	:	smíšená plocha výroby a služeb
Výškové a jiné omezení	:	25m v západní polovině lokality, dále bez omezení <i>Zdroj: Výškové zónování území lokalita 106 (Palackého třída -sever)</i>

Plocha je vymezena v severní části katastrálního území Královo Pole podél Palackého třídy. V lokalitě se v současnosti nachází ubytovna, restaurace, tiskárna a supermarket. Potenciál území není naplněn, je tedy vedeno jako návrhová s tím, že jeho využití by mělo sloužit převážně umístění výrobních provozoven, které podstatně neruší bydlení.

Navrhovaný stav dle připravovaného územního plánu

Rozvojová lokalita	:	KP-7 – (W/v3)
Stabilita	:	plocha přestavby
Funkce RZV	:	W - plocha komerční vybavenosti
Struktura zástavby	:	v - volná
Výškové a jiné omezení	:	(3) - 9-22 m



Plocha je vymezena v severní části katastrálního území Královo Pole podél Palackého třídy. V lokalitě se v současnosti nachází ubytovna, restaurace, tiskárna a supermarket. Potenciál území není naplněn, je tedy vedeno jako návrhová s tím, že jeho využití by mělo sloužit převážně umístění výrobních provozoven, které podstatně neruší bydlení.

Návrh úpravy Návrhu Územního plánu města Brna

Rozvojová lokalita	:	KP-7 – (C/k5) nebo (C/k6)
Stabilita	:	plocha přestavby
Funkce RZV	:	C - plocha smíšená obytná
Struktura zástavby	:	kompaktní
Výškové a jiné omezení	:	12-28 m, resp. s akcentem do 40m

Odůvodnění námítky

Lokalita je situována podél městské třídy Palackého třídy v k.ú Královo Pole. Návrh Územního plánu města Brna respektuje spíše současné nevhodné uspořádání lokality, dělí jej na dva nesouměrné bloky, přičemž by ale měla sledovat současný vývoj městské zástavby, tedy ke zvyšování zastavěnosti parteru a ke koncentraci občanské vybavenosti do kompaktních celků.

Urbanisticky se v řešeném území nachází bloková zástavba tvořená činžovními domy o výšce 4-6 podlaží. Do této struktury jsou zasazeny solitérní deskové bytové domy o výšce cca 42 m (mezi ulicemi Božetěchova a Palackého) a dále jeden solitérní bytový objekt mezi ulicemi Kubešova a Palackého. Zbytkové prostory (pozemky dotčené námítkou a blízké okolí) jsou tvořeny nesourodou nekonceptní zástavbou – „slepenec“ převážně jednopodlažní zástavby tvořené prodejnou Lidl s velkokapacitním parkovištěm, objektem tiskárny (výroba), objektem restaurace Bavorská a ubytovnou. Lokalita je správně vedena jako plocha přestavby, ovšem začlenění do funkce W a struktury „volná“ se v kontextu okolí jeví jako nevhodné.

Nová zástavba by měla pokračovat v charakteristické blokové zástavbě a minimalizovat negativní dopady pozdějších urbanistických zásahů v podobě solitérních vysokých bytových domů. Městská třída – přičemž se jedná o „třidu“ už dle názvu – by měla být vymezena souvislou zástavbou. Tento vývoj městské zástavby je přirozený a velmi důležitý pro rozvoj města a zejména pak městského jádra a dále pak lokálních center, jako jsou centra městských částí nebo významných exponovaných městských tříd.

V návrhové lokalitě KP-7 (celek) se nachází především staré výrobní objekty, staré sídlištní středisko, supermarket, a další objekty občanské vybavenosti, případně drobné výroby, které nepatří na podobné exponované místo v městském prostoru. Přestavba celého území může zkvalitnit a zvýšit hodnotu především Palackého třídy. Jako vhodné se jeví umístění veřejné a komerční vybavenosti do parteru, čímž dojde k oživení uličního prostoru.

Námítkou navrhujeme sjednotit funkční plochy celé lokality na Plochy smíšené obytné – C, které nevylučují dle textové části Návrhu dle kap. 6.3.3.2:

PLOCHY SMÍŠENÉ OBYTNÉ – C

PODMÍNKY VYUŽITÍ PLOCH SMÍŠENÝCH OBYTNÝCH

- *Hlavní je využití pro:*
 - *bydlení,*
 - *občanské vybavení vymezené v plochách označených V a W, přičemž záměry pro maloobchod jsou přípustné s omezením do 1 500 m² prodejní plochy služby a nerušící výrobu*
 - *sport.*
- *Přípustné je využití související, podmiňující nebo doplňující hlavní využití.*
- *Podmíněně přípustné je využití pro maloobchod o prodejní ploše od 1500 m² do 5 000 m², pokud je realizován v patrových objektech při současném integrování parkování v objektu a jiné využití, pokud je zachována polyfunkčnost v ploše a využití je slučitelné s využitím navazujícího území.*

- *Nepřípustné je využití pro areály, pro které se vymezují plochy občanského vybavení X (nákupní a zábavní centra a zvláštní areály).*

ZASTOUPENÍ ZELENĚ V PLOCHÁCH SMÍŠENÝCH OBYTNÝCH

Minimální plošné zastoupení zeleně v plochách smíšených obytných je stanoveno v rozsahu 30 % pro disponibilní pozemky stavebního záměru a pro plochu současně.

Takto stanovené minimální plošné zastoupení zeleně na terénu není třeba dodržet v následujících odůvodněných případech:


- *v případě přiměřené kompenzace zeleně na střešní konstrukci s funkčními vegetačními úpravami charakteru zeleně na konstrukci intenzivní, která plně nahrazuje funkci zeleně na rostlém terénu a která umožňuje růst bylinných i dřevinných vegetačních prvků, nebo*
- *u záměrů ve stávající husté kompaktní zástavbě na základě individuálního vyhodnocení, zda navrhované řešení výrazně nenaruší podíl zastavěných a nezastavěných pozemků v ploše, nebo*
- *pokud by v důsledku uvedeného požadavku v území vznikala urbanisticky nelogická řešení v území (např. zástavba nároží v blokové zástavbě, nerovnoměrná či jinak problematická parcelace), nebo*
- *pokud je množství zeleně přiměřeně kompenzováno na okolních veřejných prostranstvích.*

Výškové omezení v lokalitě navrhujeme upravit z hodnoty 9-22m na hodnotu 12-28m, s možným akcentem až ke 40m. Zvyšováním objektů vznikají nové obytné prostory, které umožňují přirozený nárůst obyvatel (a pracovních prostor) v centrální části města, nebo poblíž významných urbanistických lokalit a tím uchování jeho funkce. Jedním z cílů trvale udržitelného rozvoje je maximalizace využití vnitroměstských stabilizovaných ploch, pro které již byla vybudována potřebná technická a dopravní infrastruktura a které již jsou využity pro výstavbu. Alternativně dochází k nežádoucímu plošnému rozrůstání měst a rozšiřování periferních částí. Tento jev s sebou nese nové náklady na budování a provoz dopravní a technické infrastruktury, na zabírání nových ploch na úkor zeleně a také prodlužování a přetěžování stávajících dopravních soukromých i veřejných sítí.



Výškové uspořádání oblasti bylo prověřeno ideovou studií lokality – viz příloha. Jako vhodné řešení se jeví sjednocení blokové struktury s následnou gradací objemů stavby směrem od Palackého třídy k Božetěchově ulici. Vygradováním objektů dojde k umocnění pozice městské třídy a sjednocení výškové hladiny zástavby řešené lokality.

V BRNĚ DNE 10.6.2024



Seznam nemovitostí na LV

Číslo LV: 3546
Katastrální území: [Královo Pole \[611484\]](#)

Zobrazení v mapě

Vlastníci, jiní oprávnění

Vlastnické právo	Podíl
MV Moravia Real s.r.o., Palackého třída 200/77, Královo Pole, 61200 Brno	

Pozemky

Parcelní číslo

- [507/1; součástí pozemku je stavba](#)
- [507/2](#)
- [507/6](#)
- [507/8](#)
- [508](#)

Stavby

Na LV nejsou zapsány žádné stavby.

Jednotky

Na LV nejsou zapsány žádné jednotky.

Práva stavby

Na LV nejsou zapsána žádná práva stavby.

Nemovitost je v územním obvodu, kde státní správu katastru nemovitostí ČR vykonává [Katastrální úřad pro Jihomoravský kraj, Katastrální pracoviště Brno-město](#)

Zobrazené údaje mají informativní charakter. Platnost k 16.06.2020 11:00:00.

Výpis

z obchodního rejstříku, vedeného
Krajským soudem v Brně
oddíl C, vložka 100285

Datum vzniku a zápisu:	31. května 2017
Spisová značka:	C 100285 vedená u Krajského soudu v Brně
Obchodní firma:	MV Moravia Real s.r.o.
Sídlo:	Palackého třída 200/77, Královo Pole, 612 00 Brno
Identifikační číslo:	061 52 660
Právní forma:	Společnost s ručením omezeným
Předmět podnikání:	výroba, obchod a služby neuvedené v přílohách 1 až 3 živnostenského zákona
Předmět činnosti:	správa vlastního majetku
Statutární orgán:	
jednatel:	RNDr. MARTIN GRIGAR [redacted]
jednatel:	Bc. PETR VENCÁLEK, [redacted]
Počet členů:	2
Způsob jednání:	Společnost zastupuje každý jednatel samostatně. V případě jakéhokoli právního jednání, jež se týká majetku, movitých či nemovitých věcí, majetkových práv s hodnotou nad 500.000,- Kč , podepisují za společnost vždy oba jednatele společně.
Společníci:	
Společník:	BAVORSKÝ DVŮR s.r.o., IČ: 070 70 241 Sedlákova 518/39, Stránice, 602 00 Brno
Podíl:	Vklad: 200 000,- Kč Splaceno: 100% Obchodní podíl: 100%
Základní kapitál:	200 000,- Kč

MMB/0249729/2020

Námitka

Výrok:

Námitce se vyhovuje částečně.

Odůvodnění:

V předmětné ploše komerční vybavenosti v rámci rozvojové lokality KP-7 se nachází prodejna typu supermarket, která spolu s parkovištěm zabírá přibližně polovinu výměry plochy. V ploše se dále nacházejí další komerční provozy a výroba. Jedná se však o lokalitu, která je návrhem územního plánu vymezená jako městská třída, a proto je vhodné, aby plocha této městské třídy (způsobem využití i výškou a strukturou zástavby) odpovídala. Zejména je vhodné, aby byla v dané ploše stanovena kompaktní zástavba (bez ohledu na stávající charakter zástavby) a byla změněna výšková úroveň regulace na hodnotu 4 jaká je v okolních plochách na dané straně městské třídy. Vyšší hodnota není v místě žádoucí. Taktéž je vhodné, aby tomuto cílovému stavu bylo přizpůsobeno funkční využití, a to změnou z komerční vybavenosti na plochy smíšené obytné, které jsou pro městskou třídu vhodné, a které umožňují mj. komerční aktivity a nerušící výrobu, která se aktuálně v rozvojové lokalitě vyskytuje.

Věcná podstata způsobů vypořádání předmětného podání zůstává nadále relevantní, přestože návrh nového územního plánu města Brna prošel přepracováním s ohledem na Pokyny ZMB z roku 2022 a byl uveden do jednotného standardu ÚPD dle stavebního zákona a jeho prováděcích předpisů. Výše uvedené texty je tedy nutno chápat také ve smyslu těchto úprav.

Statutární město Brno

Doručeno: 16.06.2020

MMB/0249735/2020

listy:1

přílohy:

druh:

11/sv:



mmb1es7738f595

MAGISTRÁT MĚSTA BRNA

Odbor územního plánování a rozvoje

Došlo dne: 16.06.2020

C.j. MMB: 0249735

Příl:

MAGISTRÁT MĚSTA BRNA

Odbor územního plánování a rozvoje

Kounicova 67

601 67 Brno

7757

NÁMITKA /PŘIPOMÍNKA

NÁZEV PROJEDNÁVANÉ ÚPD

Námítka ke konceptu územního plánu města Brna

Identifikační údaje podatele

Fyzická osoba/právnícká osoba

Jméno, příjmení /
Název společnosti

Datum narození/
Identifikační číslo

Trvalé bydliště/
sídl

Jsem - nejsem*) občan města Brna

Jsem - nejsem*) vlastníkem pozemku/ů nebo stavby v ploše dotčené navrhovanou změnou

Katastrální území Kníničky, parc. č. [redacted]

Upřesnění obsahu námítky/připomínky

K textové části

Ke grafické části

K procesu pořizování

Městská část

Kníničky

Katastrální území

Kníničky

Parcelní čísla pozemků (adresa,
doplňující popis lokality)

[redacted] Kníničky

Text námítky/připomínky včetně ZDŮVODNĚNÍ

přílohy:

ano

ne

Tímto vznáším námítka ke konceptu územního plánu města Brno a to v lokalitě Kníničky ve vztahu k parcelě [redacted] kde dle konceptu je tato oblast vymezena jako R/r1/i, kdy zejména u písmene i je dán limit stavby do 80 m².

Jako vlastník tohoto pozemku a [redacted] navrhuji změnu konceptu územního plánu města Brna ve vztahu k území zahrnující i můj pozemek parc. č. [redacted] k.ú. Kníničky, a to tak, že bude zahrnuta pod oblast s možností stavby objektu individuální či hromadné rekreace s možností vyšší zástavby. K této námítce vede fakt, že u sousedních [redacted] je povolena výstavba dle navrhovaného územního plánu až do třech pater a již tam byl postaven třípatrový bytový dům.

Požaduji R/r1 bez specifikace--- anebo aby zastavěná plocha mohla dosahovat koeficient zastavitelnosti IPP (indexu podlažní plochy pozemku) 0,2 a IPZ (indexu zastav n pozemku) 0,3 tj. tak, aby zastavěnost z celkové plochy odpovídala alespoň částečně situaci.

Současně navrhuji, aby do konceptu územního plánu města Brna byla již nyní i v grafické podobě zakomponována ÚZEMNÍ STUDIE "REKREAČNÍ OBLAST PŘEHRADA" – výsledný návrh – obsahující vymezení daného území jako RR/0,2/0,3 – bez limitu 80m².

Oblast lemovaná ulicí Hrázní by měla mít unifikovanou a uspořádanou formu zástavby. Navrhovaný územní plán v této oblasti je svévolný a bez zohlednění stávající situace.

Vzhledem k tomu, že můj pozemek je ještě před lokalitou chatařů a v sousedství stojí též mnoho objektů k rekreaci větších rozměrů, doufám že naše připomínka bude uznána a stav bude změněn.

V opačném případě bychom dané vnímali jako diskriminační, a to vzhledem k množství staveb, které dané limit překračují.

V Brně dne 16. června 2020

Podp

.....

.....

**nehodící se škrtněte*

MMB/0249735/2020

Námitka

Výrok:

Námitce se nevyhovuje.

Odůvodnění:

V rámci plochy rekreace, jejíž součástí je pozemek podatele v k.ú. Kníničky, se specifikací způsobu využití -/-/i je typický převažující přírodní charakter lokality, kde stavby tvoří spíše doplňkovou funkci. Z uvedeného důvodu je pro tyto plochy stanoven regulativ, který předepisuje nejvýše jedno nadzemní podlaží a podkroví. Z výše uvedené vyplývá, že výšková úroveň je ve všech plochách rekreace se specifikací -/-/i stanovena hodnotou 1 a nelze ji navyšovat.

Podatel požaduje zařazení zmíněného pozemku o plochy rekreace bez specifického způsobu využití. Plochy rekreace bez specifického způsobu využití jsou určeny především pro umožnění hromadné rekreace, proto jsou tyto plochy vymezovány zejména v areálech těchto zařízení, a to na základě odborného prověření, přičemž uvedený pozemek tyto podmínky nesplňuje. Pro ostatní plochy rekreace je stanoven specifický způsob rekreace. Tyto plochy rekreace se specifickým způsobem využití byly vymezeny zpracovatelem na základě odborného posouzení s využitím územně plánovacích podkladů (zejména Územní studie Rekreční oblast Přebrada - výsledný návrh a územně analytických podkladů), přičemž plošná výměra ploch rekreace se specifickým způsobem využití území výrazně převažuje nad plochami rekreace bez tohoto specifického způsobu využití. Pro lokality se specifickým způsobem využití jsou stanoveny podrobnější podmínky pro umístování staveb, a to zejména ve snaze zachovat přírodní charakter rekreační oblasti. Stanovení podmínek pro využití a vymezení ploch rekreace bez specifického způsobu využití tak nelze označit za svévolné ani diskriminační. Závěrem lze pouze dodat, že dle stávajícího ÚPmB se lokalita nachází v ploše individuální rekreace, ve které jsou v rekreační oblasti Přebrada možné stavby do 50 m².

Věcná podstata způsobů vypořádání předmětného podání zůstává nadále relevantní, přestože návrh nového územního plánu města Brna prošel přepracováním s ohledem na Pokyny ZMB z roku 2022 a byl uveden do jednotného standardu ÚPD dle stavebního zákona a jeho prováděcích předpisů. Výše uvedené texty je tedy nutno chápat také ve smyslu těchto úprav.



mmb1es7738f596

Došlo dne: 16.06.2020

Č.j. MMB: 0249736

Kounicova 67

601 67 Brno

1800

NÁMITKA / PŘIPOMÍNKA

NÁZEV PROJEDNÁVANÉ ÚPD

Nový územní plán pro Brno

Identifikační údaje podatele

Fyzická osoba/právnícká osoba

Jméno, příjmení /
Název společnosti

Společenství vlastníků bytů Hochmanova 7,9, Brno

Datum narození/
Identifikační číslo

021 44 514

Trvalé bydliště/
sídlo

Hochmanova 9, 628 00 Brno

Jsem - nejsem*) občan města Brna

Jsem - nejsem*) vlastníkem pozemku/ů nebo stavby v ploše dotčené
navrhovanou změnou

Katastrální území, parc č.

Upřesnění obsahu námítky/připomínky

 K textové části Ke grafické části K procesu pořizování

Městská část

Brno - Líšeň

Katastrální území

Líšeň

Parcelní čísla pozemků (adresa,
doplňující popis lokality)

7997/3; 7997/4; 7997/5; 7997/6; 7997/8

Text námítky/připomínky včetně ZDŮVODNĚNÍ

přílohy:

 ano ne

Za Společenství vlastníků bytů Hochmanova 7,9 , Brno a Samosprávu bytů Hochmanova 11, 13, Brno podáváme námítku/ připomínku k návrhu změny územního plánu, kde v návrhu je změna využití parcel z původního určení pro občanskou vybavenost na plochu „smíšené obytné“, ozn. C/v3, což znamená, že zde mohou vyrůst obytné domy do výšky 16 m. Jedná se o parcely, kde je dnes hřiště, až k přístupovému chodníku k Molákové 1,3,5, p.č. 7997/5, 7997/3, 7997/8 (majitelé Belcredi) a 7997/4 a 7997/6 (majitel Město Brno).

ZDŮVODNĚNÍ:

Původní určení dané plochy pro občanskou vybavenost zajišťuje občanům zde žijícím možnost neomezovaného pohybu při svobodném nadechnutí se i odpočinku ve volném prostoru. Na nedávno vybaveném dětském hřišti je možno bez obav ponechat dětem prostor pro jejich tvůrčí i společenské dětské aktivity, kde mohou navazovat od prvních krůčků sociální vztahy se svými vrstevníky. V dnešní době, kdy ministerstvo životního prostředí chce zachovat každou kapku vody v přírodě, výstavba dalšího domu a tudíž likvidace zeleně je přímým protikladem. Změna určení plochy na plochu smíšenou obytnou je jistě vyvolána představou úzké zájmové skupiny, kdy lze očekávat eventuelní další bytovou výstavbu, nehledě k dalšímu zvýšení teploty vytvořené tímto zahuštěním staveb a k už dnes téměř katastrofální dopravní situaci na ulici, která by se jenom zhoršila.

Požadujeme proto v souladu s doporučeními Stavební komise RMČ Brno-Líšeň, Rady MČ Brno – Líšeň i ZMČ Brno – Líšeň využití této plochy jako **PLOCHY MĚSTSKÉ ZELENĚ – Z.**

V ...Brně... dne ...27.05.2020

Podpis:

*nehodící se škrtněte

MMB/0249736/2020

Námítka

Výrok:

Námítce se vyhovuje.

Odůvodnění:

Uvádíte, že rozvojová plocha podél ulice Hochmannova, která je využívána jako zeleň, se v Návrhu nového ÚPmB změnila z plochy pro občanskou vybavenost na plochu smíšenou obytnou C/v3 a požadujete vymezení plochy městské zeleně.

Ve stávajícím platném ÚPmB je plocha vymezena jako smíšená plocha obchodu a služeb SO. Slouží tedy především k umístění obchodních a servisních provozoven, administrativy, přípustné jsou však i stavby pro bydlení do 50 % výměry funkční plochy. Zeleň není vymezena vůbec.

V Návrhu ÚPmB je plocha podél ulice Hochmannova vymezena jako smíšená obytná, to znamená, že mohou být umísťovány stavby pro bydlení, občanskou vybavenost stejně jako v plochách V a W, stavby pro maloobchod do 1500 m² prodejní plochy, služby a nerušící výrobu a sport. Platí zde regulace pro zeleň, zachování min. 30 % pro disponibilní pozemky stavebního záměru. Severní část zmíněné plochy je v Návrhu ponechána jako městská zeleň (Z).

Stejně tak v Konceptu ÚPmB ve variantách II a III byla plocha vymezena jako smíšená obytná C/v3, podle karty lokalit Li-24 rozvojová plocha smíšeného bydlení s občanskou vybaveností. Pouze varianta I ponechávala plochu celou jako městskou zeleň.

Plocha je tedy od stávajícího ÚP z roku 1994 vedena stále jako plocha smíšená s možností zástavby bytovými domy, v Návrhu nového ÚP je věnována větší péče zachování ploch zeleně.

Pokud by byla zachována zeleň v celé ploše jako ve variantě I Konceptu (požaduje MČ), hrozila by možnost náhrady škody podle § 102, odst. 2 Stavebního zákona, zejména jižní část plochy je v držení soukromého vlastníka.

Věcná podstata způsobů vypořádání předmětného podání se mění, a to i ve vazbě na skutečnost, že návrh nového územního plánu města Brna prošel přepracováním s ohledem na Pokyny ZMB z roku 2022 a byl uveden do jednotného standardu ÚPD dle stavebního zákona a jeho prováděcích předpisů, tj. výše uvedené texty je nutno chápat ve smyslu těchto úprav.

Vyhodnocení se mění takto:

V daném území došlo na základě Pokynu č. 6 "Důkladné opakované posouzení připomínek městských částí z veřejného projednání" Zastupitelstva města Brna ze dne 21.06.2022 k začlenění plochy C/v3 do stabilizované plochy bydlení všeobecné BU.V5, ale ve výkresu 2.2 Koncepce uspořádání krajiny byl vymezen nad původní plochou C/v3 významný segment sídelní zeleně. Významné segmenty sídelní zeleně (VSSZ) představují plošně a funkčně významné prvky zeleně sídla doplňující hlavní funkci plochy, vymezené za účelem ochrany, zachování a rozvoje rekreačního a relaxačního potenciálu, estetických a kulturních hodnot v území a současně k zajištění rozvoje biodiverzity a podpory adaptačních a mitigačních opatření pro změnu klimatu. Tvoří překryvný režim nad plochami s rozdílným způsobem využití a jsou vymezeny nad stabilizovanými plochami.

Z tohoto důvodu je možné námítce vyhovět.

Došlo dne: 16-06-2020

Č.j. MMB: 0249739

Přil.

NÁMITKA /PŘIPOMÍNKA

NÁZEV PROJEDNÁVANÉ ÚPD

Námitka ke konceptu územního plánu města Brna

Identifikační údaje podatele

Statutární město Brno

Doručeno: 16.06.2020

MMB/0249739/2020

listy: 1

přílohy:

11/sv:

Fyzická osoba/právnícká osoba

Jméno, příjmení /
Název společnosti

Datum narození/
Identifikační číslo

Trvalé bydliště/
sídlo



es7738f598

Jsem - nejsem*) občan města Brna

Jsem - nejsem*) vlastníkem pozemku/ů nebo stavby v ploše dotčené navrhovanou změnou

Katastrální území Kníničky, parc. č. [redacted]

Upřesnění obsahu námítky/připomínky

K textové části

Ke grafické části

K procesu pořizování

Městská část

Kníničky

Katastrální území

Kníničky

Parcelní čísla pozemků (adresa,
doplňující popis lokality)

Parcela č. [redacted] níničky

Text námítky/připomínky včetně ZDŮVODNĚNÍ

přílohy:

ano

ne

Tímto vznáším námitku ke konceptu územního plánu města Brno a to v lokalitě Kníničky ve vztahu k parcele [redacted] kde dle konceptu je tato oblast vymezena jako R/r1/i, kdy zejména u písmene i je dán limit stavby do 80 m².

Jako vlastník tohoto pozemku a přímý soused hotelu [redacted] navrhuji změnu konceptu územního plánu města Brna ve vztahu k území zahrnující i můj pozemek parc. č. [redacted] k.ú. Kníničky, a to tak, že bude zahrnuta pod oblast s možností stavby objektu individuální či hromadné rekreace s možností vyšší zástavby. K této námitce vede fakt, že u sousední [redacted] je povolena výstavba dle navrhovaného územního plánu až do třech pater a již tam byl postaven třípatrový bytový dům.

Požaduji R/r1 bez specifikace--- anebo aby zastavěná plocha mohla dosahovat koeficient zastavitelnosti IPP (indexu podlažní plochy pozemku) 0,2 a IPZ (indexu zastav n pozemku) 0,3 tj. tak, aby zastavěnost z celkové plochy odpovídala alespoň částečně situaci.


Současně navrhuji, aby do konceptu územního plánu města Brna byla již nyní i v grafické podobě zakomponována ÚZEMNÍ STUDIE "REKREAČNÍ OBLAST PŘEHRADA" – výsledný návrh – obsahující vymezení daného území jako RR/0,2/0,3 – bez limitu 80m².

Oblast lemovaná ulicí Hrázní by měla mít unifikovanou a uspořádanou formu zástavby. Navrhovaný územní plán v této oblasti je svévolný a bez zohlednění stávající situace.

Vzhledem k tomu, že můj pozemek je ještě před lokalitou chatařů a v sousedství stojí též mnoho objektů k rekreaci větších rozměrů, doufám že naše připomínka bude uznána a stav bude změněn.

V opačném případě bychom dané vnímali jako diskriminační, a to vzhledem k množství staveb, které dané limit překračují.

V Brně dne 16. června 2020

Podpis: 

**nehodící se škrtněte*

NÁMITKA / PŘIPOMÍNKA		
NÁZEV PROJEDNÁVANÉ ÚPD		Námítka ke konceptu územního plánu města Brna
Identifikační údaje podatele		
Fyzická osoba/právnícká osoba		
Jméno, příjmení / Název společnosti		
Datum narození/ Identifikační číslo		
Trvalé bydliště/ sídlo		
Jsem - nejsem*) občan města Brna	Jsem - nejsem*) vlastníkem pozemku/ů nebo stavby v ploše dotčené navrhovanou změnou Katastrální území Kníničky, parc č. XXXXXXXXXX	
Upřesnění obsahu námítky/připomínky		
<input checked="" type="checkbox"/> K textové části	<input checked="" type="checkbox"/> Ke grafické části	<input type="checkbox"/> K procesu pořizování
Městská část	Kníničky	
Katastrální území	Kníničky	
Parcelní čísla pozemků (adresa, doplňující popis lokality)	XXXXXXXXXX Kníničky	
Text námítky/připomínky včetně ZDŮVODNĚNÍ		
přílohy: <input type="checkbox"/> ano <input checked="" type="checkbox"/> ne		
<p>Tímto vznáším námítku ke konceptu územního plánu města Brno a to v lokalitě Kníničky ve vztahu k parcele XXXXXXXXXX kde dle konceptu je tato oblast vymezena jako R/r1/i, kdy zejména u písmene i je dán limit stavby do 80 m².</p> <p>Jako vlastník tohoto pozemku a přímý soused hotelu XXXXXXXXXX navrhuji změnu konceptu územního plánu města Brna ve vztahu k území zahrnující i můj pozemek parc. č. XXXXXXXXXX k.ú. Kníničky, a to tak, že bude zahrnuta pod oblast s možností stavby objektu individuální či hromadné rekreace s možností vyšší zástavby. K této námitce vede fakt, že u sousedních XXXXXXXXXX je povolena výstavba dle navrhovaného územního plánu až do třech pater a již tam byl postaven třípatrový bytový dům.</p> <p>Požaduji R/r1 bez specifikace--- anebo aby zastavěná plocha mohla dosahovat koeficient zastavitelnosti IPP (indexu podlažní plochy pozemku) 0,2 a IPZ (indexu zastav n pozemku) 0,3 tj. tak, aby zastavěnost z celkové plochy odpovídala alespoň částečně situaci.</p> <p>Současně navrhuji, aby do konceptu územního plánu města Brna byla již nyní i v grafické podobě zakomponována ÚZEMNÍ STUDIE "REKREAČNÍ OBLAST PŘEHRADA" – výsledný návrh – obsahující vymezení daného území jako RR/0,2/0,3 – bez limitu 80m².</p>		

Oblast lemovaná ulicí Hrázní by měla mít unifikovanou a uspořádanou formu zástavby. Navrhovaný územní plán v této oblasti je svévolný a bez zohlednění stávající situace.

Vzhledem k tomu, že můj pozemek je ještě před lokalitou chatařů a v sousedství stojí též mnoho objektů k rekreaci větších rozměrů, doufám že naše připomínka bude uznána a stav bude změněn.

V opačném případě bychom dané vnímali jako diskriminační, a to vzhledem k množství staveb, které dané limit překračují.

V Brně dne 16. června 2020

Podpis:

**nehodící se škrtněte*

NÁMITKA /PŘIPOMÍNKA		
NÁZEV PROJEDNÁVANÉ ÚPD		Námitka ke konceptu územního plánu města Brna
Identifikační údaje podatele		
Fyzická osoba/právnícká osoba		
Jméno, příjmení / Název společnosti		
Datum narození/ Identifikační číslo		
Trvalé bydliště/ sídl		
Jsem - nejsem*) občan města Brna	Jsem - nejsem*) vlastníkem pozemku/ů nebo stavby v ploše dotčené navrhovanou změnou Katastrální území Kníničky, parc. č. XXXXXXXXXX	
Upřesnění obsahu námítky/připomínky		
<input checked="" type="checkbox"/> K textové části	<input checked="" type="checkbox"/> Ke grafické části	<input type="checkbox"/> K procesu pořizování
Městská část	Kníničky	
Katastrální území	Kníničky	
Parcelní čísla pozemků (adresa, doplňující popis lokality)	XXXXXXXXXX Kníničky	
Text námítky/připomínky včetně ZDŮVODNĚNÍ		
přílohy: <input type="checkbox"/> ano <input checked="" type="checkbox"/> ne		
<p>Tímto vznáším námitku ke konceptu územního plánu města Brno a to v lokalitě Kníničky ve vztahu k parcele XXXXXXXXXX kde dle konceptu je tato oblast vymezena jako R/r1/i, kdy zejména u písmene i je dán limit stavby do 80 m².</p> <p>Jako vlastník tohoto pozemku a přímý soused hotelu XXXXXXXXXX navrhuji změnu konceptu územního plánu města Brna ve vztahu k území zahrnující i můj pozemek parc. č. XXXXXXXXXX k.ú. Kníničky, a to tak, že bude zahrnuta pod oblast s možností stavby objektu individuální či promadné rekreace s možností vyšší zástavby. K této námitce vede fakt, že u sousednic XXXXXXXXXX je povolena výstavba dle navrhovaného územního plánu až do třech pater a již tam byl postaven třípatrový bytový dům.</p> <p>Požaduji R/r1 bez specifikace--- anebo aby zastavěná plocha mohla dosahovat koeficient zastavitelnosti IPP (indexu podlažní plochy pozemku) 0,2 a IPZ (indexu zastav n pozemku) 0,3 tj. tak, aby zastavěnost z celkové plochy odpovídala alespoň částečně situaci.</p> <p>Současně navrhuji, aby do konceptu územního plánu města Brna byla již nyní i v grafické podobě zakomponována ÚZEMNÍ STUDIE "REKREAČNÍ OBLAST PŘEHRADA" – výsledný návrh – obsahující vymezení daného území jako RR/0,2/0,3 – bez limitu 80m².</p>		

Oblast lemovaná ulicí Hrázní by měla mít unifikovanou a uspořádanou formu zástavby. Navrhovaný územní plán v této oblasti je svévolný a bez zohlednění stávající situace.

Vzhledem k tomu, že můj pozemek je ještě před lokalitou chatařů a v sousedství stojí též mnoho objektů k rekreaci větších rozměrů, doufám že naše připomínka bude uznána a stav bude změněn.

V opačném případě bychom dané vnímali jako diskriminační, a to vzhledem k množství staveb, které dané limit překračují.

V Brně dne 16. června 2020

Podpis:

**nehodící se škrtněte*


NÁMITKA /PŘIPOMÍNKA		
NÁZEV PROJEDNÁVANÉ ÚPD		Námitka ke konceptu územního plánu města Brna
Identifikační údaje podatele		
Fyzická osoba/právnícká osoba		
Jméno, příjmení / Název společnosti		
Datum narození/ Identifikační číslo		
Trvalé bydliště/ sídlo		
Jsem - nejsem*) občan města Brna	Jsem - nejsem*) vlastníkem pozemku/ů nebo stavby v ploše dotčené navrhovanou změnou Katastrální území Kníničky, parc. č. 	
Upřesnění obsahu námítky/připomínky		
<input checked="" type="checkbox"/> K textové části	<input checked="" type="checkbox"/> Ke grafické části	<input type="checkbox"/> K procesu pořizování
Městská část	Kníničky	
Katastrální území	Kníničky	
Parcelní čísla pozemků (adresa, doplňující popis lokality)	 Kníničky	
Text námítky/připomínky včetně ZDŮVODNĚNÍ		
přílohy: <input type="checkbox"/> ano <input checked="" type="checkbox"/> ne		
<p>Tímto vznáším námitku ke konceptu územního plánu města Brna a to v lokalitě Kníničky ve vztahu k parcele kde dle konceptu je tato oblast vymezena jako R/r1/i, kdy zejména u písmene i je dán limit stavby do 80 m².</p> <p>Jako vlastník tohoto pozemku a přímý soused hotelu navrhuji změnu konceptu územního plánu města Brna ve vztahu k území zahrnující i můj pozemek parc. č. k.ú. Kníničky, a to tak, že bude zahrnuta pod oblast s možností stavby objektu individuální či hromadné rekreace s možností vyšší zástavby. K této námitce vede fakt, že u sousední je povolena výstavba dle navrhovaného územního plánu až do třech pater a již tam byl postaven třípatrový bytový dům.</p> <p>Požaduji R/r1 bez specifikace--- anebo aby zastavěná plocha mohla dosahovat koeficient zastavitelnosti IPP (indexu podlažní plochy pozemku) 0,2 a IPZ (indexu zastav n pozemku) 0,3 tj. tak, aby zastavěnost z celkové plochy odpovídala alespoň částečně situaci.</p> <p>Současně navrhuji, aby do konceptu územního plánu města Brna byla již nyní i v grafické podobě zakomponována ÚZEMNÍ STUDIE "REKREAČNÍ OBLAST PŘEHRADA" – výsledný návrh – obsahující vymezení daného území jako RR/0,2/0,3 – bez limitu 80m².</p>		

Oblast lemovaná ulicí Hrázní by měla mít unifikovanou a uspořádanou formu zástavby. Navrhovaný územní plán v této oblasti je svévolný a bez zohlednění stávající situace.

Vzhledem k tomu, že můj pozemek je ještě před lokalitou chatařů a v sousedství stojí též mnoho objektů k rekreaci větších rozměrů, doufám že naše připomínka bude uznána a stav bude změněn.

V opačném případě bychom dané vnímali jako diskriminace, a to vzhledem k množství staveb, které dané limit překračují.

V Brně dne 16. června 2020

Podpis: 

.....

.....

**nehodící se škrtněte*

NÁMITKA /PŘIPOMÍNKA

NÁZEV PROJEDNÁVANÉ ÚPD		Námítka ke konceptu územního plánu města Brna	
Identifikační údaje podatele			
Fyzická osoba/právnícká osoba			
Jméno, příjmení / Název společnosti			
Datum narození/ Identifikační číslo			
Trvalé bydliště/ sídlo			
Jsem - nejsem*) občan města Brna	Jsem - nejsem*) vlastníkem pozemku/ů nebo stavby v ploše dotčené navrhovanou změnou Katastrální území Kníničky, parc. č. XXXXXXXXXX		
Upřesnění obsahu námítky/připomínky			
<input checked="" type="checkbox"/> K textové části	<input checked="" type="checkbox"/> Ke grafické části	<input type="checkbox"/> K procesu pořizování	
Městská část	Kníničky		
Katastrální území	Kníničky		
Parcelní čísla pozemků (adresa, doplňující popis lokality)	XXXXXXXXXX Kníničky		
Text námítky/připomínky včetně ZDŮVODNĚNÍ			
přílohy: <input type="checkbox"/> ano <input checked="" type="checkbox"/> ne			
<p>Tímto vznáším námítku ke konceptu územního plánu města Brna a to v lokalitě Kníničky ve vztahu k parcelám XXXXXXXXXX kde dle konceptu je tato oblast vymezena jako R/r1/i, kdy zejména u písmene i je dán limit stavby do 80 m².</p> <p>Jako vlastník tohoto pozemku a přímý soused XXXXXXXXXX navrhuji změnu konceptu územního plánu města Brna ve vztahu k území zahrnující i můj pozemek parc. č. XXXXXXXXXX k.ú. Kníničky, a to tak, že bude zahrnuta pod oblast s možností stavby objektu individuální či hromadné rekreace s možností vyšší zástavby. K této námitce vede fakt, že u sousedních XXXXXXXXXX je povolena výstavba dle navrhovaného územního plánu až do třech pater a již tam byl postaven třípatrový bytový dům.</p> <p>Požaduji R/r1 bez specifikace--- anebo aby zastavěná plocha mohla dosahovat koeficient zastavitelnosti IPP (indexu podlažní plochy pozemku) 0,2 a IPZ (indexu zastav n pozemku) 0,3 tj. tak, aby zastavěnost z celkové plochy odpovídala alespoň částečně situaci.</p> <p>Současně navrhuji, aby do konceptu územního plánu města Brna byla již nyní i v grafické podobě zakomponována ÚZEMNÍ STUDIE "REKREAČNÍ OBLAST PŘEHRADA" – výsledný návrh – obsahující vymezení daného území jako RR/0,2/0,3 – bez limitu 80m².</p>			

Oblast lemovaná ulicí Hrázní by měla mít unifikovanou a uspořádanou formu zástavby. Navrhovaný územní plán v této oblasti je svévolný a bez zohlednění stávající situace.

Vzhledem k tomu, že můj pozemek je ještě před lokalitou chatařů a v sousedství stojí též mnoho objektů k rekreaci větších rozměrů, doufám že naše připomínka bude uznána a stav bude změněn.

V opačném případě bychom dané vnímali jako diskriminační, a to vzhledem k množství staveb, které dané limit překračují.

V Brně dne 16. června 2020

Podpis


.....

.....

**nehodící se škrtněte*

Lebreux Ingeborg (Magistrát města Brna)

Od:
Odesláno:
Komu:
Kopie:
Předmět:
Přílohy:




Dobrý den,

v příloze zasílám námítky ke konceptu územního plánu města Brno v lokalitě Kníničky.

Pokud bude potřeba ještě něco upřesnit, neváhejte mě kontaktovat.

Děkuji.

S pozdravem,



MMB/0249739/2020

Námitka

Výrok:

Námitce se nevyhovuje.

Odůvodnění:

V rámci plochy rekreace, jejíž součástí je pozemek podatele v k.ú. Kníničky, se specifikací způsobu využití -/-/i je typický převažující přírodní charakter lokality, kde stavby tvoří spíše doplňkovou funkci. Z uvedeného důvodu je pro tyto plochy stanoven regulativ, který předepisuje nejvýše jedno nadzemní podlaží a podkroví. Z výše uvedené vyplývá, že výšková úroveň je ve všech plochách rekreace se specifikací -/-/i stanovena hodnotou 1 a nelze ji navyšovat.

Podatel požaduje zařazení zmíněného pozemku o plochy rekreace bez specifického způsobu využití. Plochy rekreace bez specifického způsobu využití jsou určeny především pro umožnění hromadné rekreace, proto jsou tyto plochy vymezovány zejména v areálech těchto zařízení, a to na základě odborného prověření, přičemž uvedený pozemek tyto podmínky nesplňuje. Pro ostatní plochy rekreace je stanoven specifický způsob rekreace. Tyto plochy rekreace se specifickým způsobem využití byly vymezeny zpracovatelem na základě odborného posouzení s využitím územně plánovacích podkladů (zejména Územní studie Rekreční oblast Přehrada - výsledný návrh a územně analytických podkladů), přičemž plošná výměra ploch rekreace se specifickým způsobem využití území výrazně převažuje nad plochami rekreace bez tohoto specifického způsobu využití. Pro lokality se specifickým způsobem využití jsou stanoveny podrobnější podmínky pro umístování staveb, a to zejména ve snaze zachovat přírodní charakter rekreační oblasti. Stanovení podmínek pro využití a vymezení ploch rekreace bez specifického způsobu využití tak nelze označit za svévolné ani diskriminační. Závěrem lze pouze dodat, že dle stávajícího ÚPmB se lokalita nachází v ploše individuální rekreace, ve které jsou v rekreační oblasti Přehrada možné stavby do 50 m².

Věcná podstata způsobů vypořádání předmětného podání zůstává nadále relevantní, přestože návrh nového územního plánu města Brna prošel přepracováním s ohledem na Pokyny ZMB z roku 2022 a byl uveden do jednotného standardu ÚPD dle stavebního zákona a jeho prováděcích předpisů. Výše uvedené texty je tedy nutno chápat také ve smyslu těchto úprav.

Došlo dne: 16-06-2020

Č.j. MMB: 0249743

Č.j. MMB:

Přil:

NÁMITKA

1802

NÁZEV PROJEDNÁVANÉ ÚPD

**Návrh nového Územního plánu města
Brna veřejné projednání 03/2020**

Identifikační údaje podatele

Fyzická osoba

Statutární město Brno
Doručeno: 16.06.2020
MMB/0249743/2020

listy: 1 přílohy:
druh: 1 / sv:



mmb1e57738f59a

Jméno, příjmení /

Datum narození/
Identifikační číslo

Trvalé bydliště/
sídlo

Jsem občan města Brna

Jsmo vlastníci pozemků a staveb v ploše dotčené navrhovanou změnou.

Kú	Poz.p.č.	m ²	Stavba na poz.
Trnitá			
Komárov			

Upřesnění obsahu námítky

K textové části

Ke grafické části

K procesu pořizování

Městská část

Brno – Střed

Katastrální území

Trnitá, Komárov

Parcelní čísla pozemků (adresa,
doplňující popis lokality)

Viz.

Text námítky včetně ZDŮVODNĚNÍ

přílohy:

ano Podatel: Ing. Jiřina Rajchlová, Jaroslav Rajchl


Věc: **Námítka dotčeného vlastníka k návrhu nového Územního plánu města Brna**

ze dne 2.6.2020 -5 listů + 1 příloha

V Brně dne 2.6.2020

Podpis


Podatel:











Magistrát města Brna
Odbor územního plánování a
rozvoje
Kounicova 67
601 67 Brno


V Brně dne 2.6.2020

Věc: Námitky dotčeného vlastníka k návrhu nového Územního plánu města Brna

 jsou vlastníci pozemků a staveb dotčených navrhovanou změnou – v návrhu ÚP -plochy veřejných prostranství:

Údaje podle katastru nemovitostí dokladující dotčená práva:

MČ-Kú. -LV	Poz.p.č.	Výměra m ²	Stavba na poz.
Brno střed-Trnitá- 			
Brno jih-Komárov- 			

Jmenované pozemky p.č. 
v operátu Katastrálního úřadu pro Jihomoravský kraj, katastrální pracoviště Brno-město, pro k.ú. Trnitá, obec Brno.

Jmenovaný pozemek p.č. [REDACTED] v operátu Katastrálního úřadu pro Jihomoravský kraj, katastrální pracoviště Brno-město, pro k.ú. Komárov, obec Brno.

V navrhované znění územního plánu je zakreslen záměr Města Brna provést změnu územního plánu, která zahrnuje z pozemků uvedených v tabulce č.1 ve vlastnictví [REDACTED] - zastavěné nemovitostmi, oplocení pozemků, vytvořit veřejné prostranství. Na toto prostranství přesouvá veřejnou infrastrukturu – v návrhu ÚPmBrno se zřejmě jedná o veřejné prostranství blíže nespecifikované.

V odůvodnění dle přílohy č.1.2 karty lokalit –pro lokalitu Trnitá

se jedná o funkční prostor využití Tr-1-nové nádraží - technické infrastruktury D- dopravní infrastruktury,

O – Plochy veřejných prostranství - Hlavní je využití pro veřejná prostranství a zpřístupnění a obsluhu přilehlých ploch dopravní a technickou infrastrukturou za současného umožnění průchodu a pobytu obyvatel, případně jejich shromažďování. Přípustné je využití související, podmiňující nebo doplňující hlavní využití, pokud nenarušuje funkčnost veřejného prostranství. Podmíněně přípustné je využití pro podzemní parkování za podmínky, že je umísťováno pro veřejné potřeby a jeho umístění výrazně neomezí hlavní využití.

Veřejné prostranství je takto vymezeno na podkladě územní studie JIŽNÍ ČTVRTI (KAM Brno 2019)

Dále je v návrhu uvedeno že dosavadní ÚPmB –(předpokládáme dosud platný ÚP mB z roku 1994) vychází z toho, že se řešená lokalita nachází v zastavěném území. Dle terminologie uvedené v OZV je stavební návrhovou i stabilizovanou plochou pro dopravu – železniční dopravu, stavebními návrhovými plochami pro dopravu – hromadnou osobní dopravu, stavební návrhovou plochou pro dopravu – hromadné odstavné a parkovací garáže, nestavebními volnými návrhovými plochami ostatní městské zeleně a plochami komunikací a prostranství místního významu.

Pojem veřejné prostranství definuje zákon č. 128/2000 Sb. o obcích v ust. § 34: *Veřejným prostranstvím jsou všechna náměstí, ulice, tržiště, chodníky, veřejná zeleň, parky a další prostory přístupné každému bez omezení, tedy sloužící obecnému užívání, a to bez ohledu na vlastnictví k tomuto prostoru.* Veřejná prostranství jsou nezastavěné prostory mezi budovami v našich obcích a městech, ulice, náměstí atd. Tato prostranství jsou přístupná každému a slouží různým účelům. Z této definice je zřejmé, že není důležité, kdo je vlastníkem daného pozemku, ale jaké funkce pozemek plní.

Platný Územní plán MMB schválen v roce 1994:

V důsledku aktualizací územního plánu města Brna, která nedůvodně a nesrozumitelně na území celého města měnila od roku 1994 podmínky pro výstavbu dochází k chybné prezentaci dosud platného ÚP z roku 1994:

V Územním plánu města Brna z roku 1994 je graficky vyznačen pozemek p.č. [REDACTED] jako plocha zeleně. Toto grafické znázornění je chybné a to z důvodu:

V roce 2005 byla provedena změna Územního plánu v k.ú.Trnitá, která se dotkla využití pozemků p.č. [REDACTED]

Před schválením změny Územního plánu města Brna Zastupitelstvem města Brna dne 21.6.2005 byly pozemky určeny k zástavbě SO k obchodu a služeb.

Možné doložit přípisy OÚPR MMB č.j. 5300/39176/00/Piš ze dne 23.10.2000.

a na polyfunkční dům, na poz.p.č. [redacted] k.ú. Trnitá, stavební povolení č.j.VRS 8698/96-0d/83/No vydané 11.7.1996, právní moci nabylo 6.8.1996.

Po změně Územního plánu v roce 2005 byl účel využití pozemku p.č. [redacted] v celé výměře změněn na zeleň v zástavbě s odůvodněním OÚPR MMB, že veřejně prostory včetně komunikací jsou navrženy souběžně s novým nádražím, tak aby dopravně obsloužily rozvojové plochy. Územní rozhodnutí č. 169 pro stavbu ŽUB bylo Rozsudkem Krajského soudu v Brně sp.zn. 31Ca 145/2007-406 zrušeno dne 14.01.2009, (v roce 2012 zrušil Nejvyšší správní soud Zásady územního rozvoje Jihomoravského kraje, tedy „krajský územní plán“, který je nadřazen tomu brněnskému) v grafické části stávajícího územního plánu je změna na zeleň chybně označena, resp. ponecháno chybné grafické znázornění.

Shrnutí: V grafické části Územního plánu z roku 1994 je nesprávnost – uvedení pozemku [redacted] k.ú. Trnitá zeleň v zástavbě, tato nesprávnost nebyla realizována procesem změny územně plánovací dokumentace, je tudíž nesprávná a v rozporu se zákonem.

V navrhované změně k projednání - rok 2020 nového Územního plánu města Brna, jsou uvedené pozemky p.č. [redacted] k.ú. Komárov, ve vlastnictví [redacted], označeny jako plochy veřejného prostranství blíže nespecifikovaného využití. Plochy nejsou součástí plochy D- dopravní- nového nádraží TR-1, ale přednádražního prostoru, který by měl být v obecném vlastnictví, tedy za náhradu převeden do vlastnictví Statutárního města Brna.

K tomuto záboru uvedených pozemků pro veřejné prostranství a vynakládání prostředků města k získání vlastnictví těchto pozemků, nemusí dojít, pokud developerské komerční parkovací garáže nebudou umístěné v přednádražím prostoru, ale v předměstské lokalitě.

Tímto podle ustanovení §52 zákona č.183/2006Sb.,o územním plánování a stavebním řádu(stavební zákon), ve znění pozdějších předpisů (dále jen „stavební zákon“)podávám proti předmětnému návrhu nového Územního plánu města Brna předloženého v březnu 2020 k veřejnému projednání tyto námítky.

Město Brno při zpracování návrhu ÚPmB – bez dostatečného zjišťování skutečného stavu území postupovalo zcela voluntaristicky, bez vyhodnocení souvislostí a ve svém důsledku až diskriminačně.

Náš majetek v případě změny pozemků na veřejné /prostranství:

- Ovlivňuje hodnotu nemovitostí a to podstatně snižuje její hodnotu,
- nenabízí náhradu za znehodnocený majetek dle stavebního zákona ust. §101,
- Dle zákona 183/2006 ust. §101 vznikne předkupní právo obce vůči pozemku určeném Územním plánem pro veřejné prostranství , v případě nabytí účinnosti navrhovaného ÚPmBrna.
- Dojde ke změně platných regulativů na ploše, které nám zabrání v dalším rozvoji našeho podnikání . Již nyní nebyla městem povolena vodovodní přípojka na pozemek p.č. [redacted] z důvodu předpokládanému využití pozemku v novém územním plánu na veřejné

prostranství.

-zasahuje do vlastnického práva , aniž by sledovala jakýkoliv legitimní cíl.

-navržená změna ÚPmB není jednoznačně a srozumitelně odůvodněna, rozhodování o změnách využití ploch není podmíněno regulačním plánem

Požadujeme v návrhu ÚPmB

1. Uvést poz.p.č. [redacted] v k.ú. Trnitá do stavu roku 1994 a to do ploch s využitím CK4-smíšené objekty obytné (i u využití ploch došlo při realizaci stavby na poz.p.č. [redacted] bez aktualizace ÚP ke změně z CK4 na CK6), poněvadž dle dostupné PD(z roku 2009) a Studie proveditelnosti železničního uzlu Brno z roku 2017 plochy nejsou dotčené přestavbou železničního uzlu Brno .
2. Na pozemku p.č. [redacted] je již stavba smíšeného objektu pro bydlení a služeb-polyfunkční objekt ve velmi dobrém stavebně.technickém stavu, jeho případná asanace by byla zcela v rozporu s principem řádného hospodaření, které platí i pro město, nehledě na to, že by vyžadovalo obstarání náhradního bytu pro 2 rodiny. Na pozemcích jsou veškeré inženýrské sítě, včetně studny s pitnou vodou.
3. Obslužné komunikace lze vést ve stávající ose komunikace vedoucí na Dolní nádraží Brno.
4. Osu podzemního diametru na ul. Železniční umístit tak, aby vedla v ose komunikace ul. Železniční mimo polyfunkční dům na poz.p.č. [redacted]

Své požadavky odůvodňujeme:

Na části pozemku p.č. [redacted] v k.ú. Trnitá se předpokládá stavba polyfunkčního objektu, studie vypracovaná z roku 2000 a z důvodu plánované stavby „Tramvaj Plotní“ k dnešnímu dni neuskutečněna. Studie zástavby předložena ÚHA MMB .dne 18.09.2000

Pozemky p.č. [redacted] jsou dopravně napojeny na ul. Plotní, parkovací místa na ul. budou zřízena na poz.p.č. [redacted]

Základní údaje stavby:

Zastavěná plocha : 259,6m²

Počet podlaží : tři nadzemní podlaží + podkroví, jedno podlaží podzemní (pouze pod částí objektu)

čtyři nadzemní podlaží včetně podkrovního,

1.NP Pivnice –bistro: 34 míst u stolu , předpokládá se konzumace nealko i alkoholických nápojů (především piva) a příprava minutek

Prodejny Trafika a butik se samostatným hyg.příslušenstvím pro obsluhu

Garáže Dva samostatné boxy -2 osobní vozy, nebo 2 malé dodávky

2.NP Pět samostatných kanceláří, obsazené každá jednou osobou, se společnou čajovou / kuchyňkou a hyg.příslušenstvím.

3.4.NP V každém podlaží jsou 2 bytové jednotky 1.x 2+kk , 1 x kategorie 3+kk

Situování stavby:

Objekt je situován na protáhlé parcele č. [redacted] Jeho čelo, východní, je orientováno do ulice Plotní a respektuje novou posunutou stavební čáru stavby Tramvaj Plotní-soubor staveb. Jihovýchodní fasáda je orientována k vnitroblokové komunikaci na poz.p.č. [redacted]. Druhá čelní fasáda je orientována do zbytku parc.č. [redacted] Objekt je situován na hranici sousedního nezastavěného pozemku a umožňuje zde případnou další zástavbu.

II. Inženýrské sítě k hranici pozemku p.č. [REDACTED]

- Přípojka NN
- Přípojka vody
- Přípojka kanalizace
- Přípojka plynu

Veškeré sítě jsou na hranicích pozemku p.č. [REDACTED] je třeba stavbou Tramvaj Plotní-soubor staveb zachovat.

3. Dle dostupné PD a Studie proveditelnosti železničního uzlu Brno přestavby ŽUB Brno uvedené plochy, vyjma pozemků p.č. [REDACTED] v kú. Trnitá a poz.p.č. [REDACTED] v kú. Komárov nejsou dotčeny přestavbou železničního uzlu.
4. Obslužnou komunikaci lze vést ve stávající ose komunikace vedoucí na Dolní nádraží Brno na poz.p.č. [REDACTED]. Stávající komunikace není dotčena konstrukcí mostu nového nádraží.
5. Návrh výstavby garáží na ploše Tr-1 není součástí stavby ŽUB, ale developerský záměr. Dráha ke svému provozu nepotřebuje garáže. Garáže je lépe přesunout před město a tím se odlehčí i provozu ve středu města.
6. Uvedené pozemky jsou ideální pro výstavbu smíšených objektů pro bydlení a služeb, včetně zachování zeleně.

Závěr :

Nesouhlasíme se změnou kategorie uvedených pozemků p.č. [REDACTED] k.ú. Komárov a staveb, jež jsou jejich součástí na veřejné prostranství a požadujeme ponechání pozemkových ploch a kú. Trnitá v plochách s využitím CK4-6 smíšené objekty kompaktní.

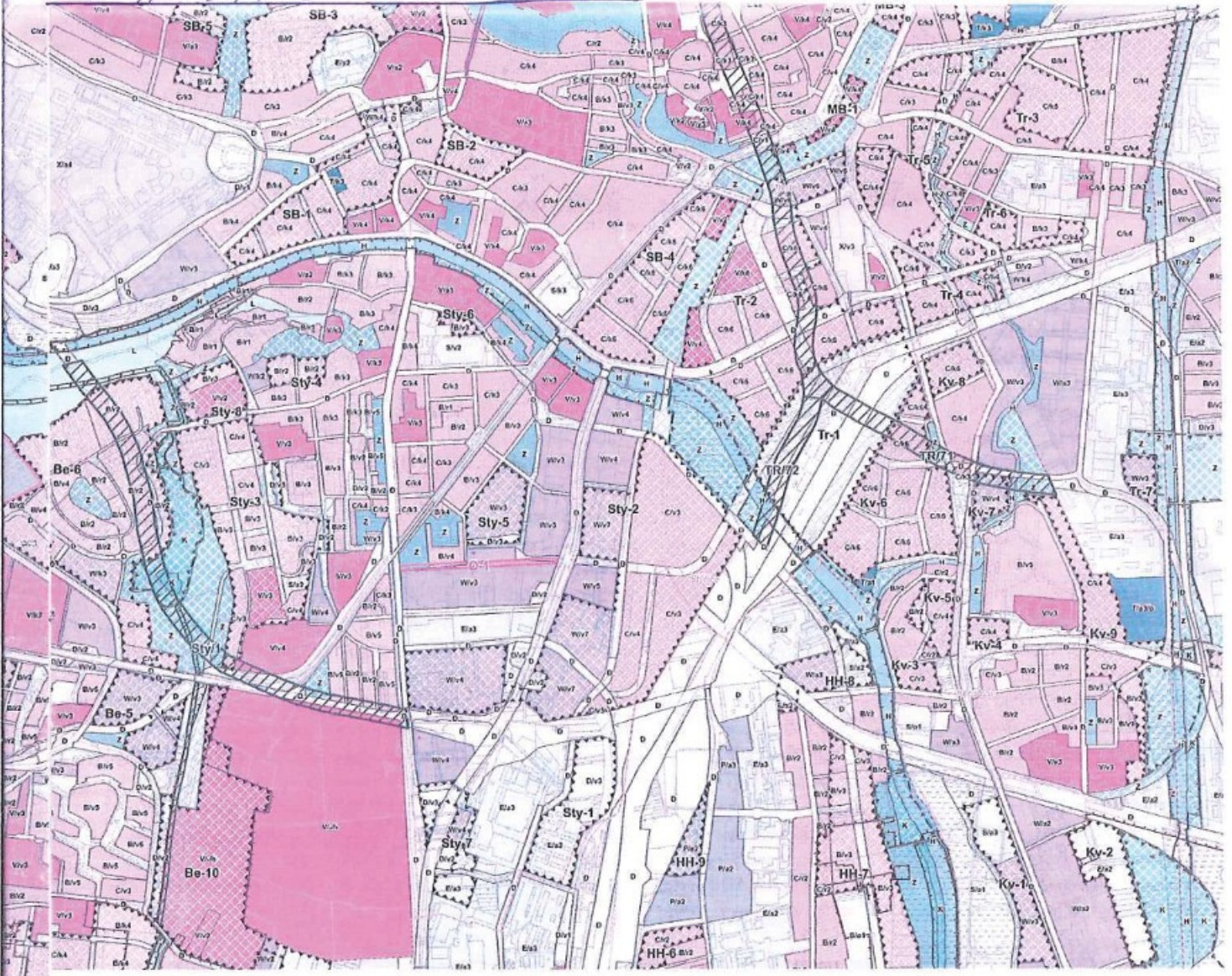
O veškerých námitkách námi vznesených požadujeme rozhodnutí, které musí být řádně odůvodněno.

V případě nesprávného nebo nedostatečného vypořádání námitek jsme připraveni domáhat se zrušení napadené části územního plánu i soudní cestou.

Pro případ, že bude schválen ÚpmB v navrhovaném znění tak, že bude prosazena změna uvedených ploch ze stávajícího zařazení ploch s využitím CK4-smíšené objekty obytné do plochy veřejného prostranství a posléze jejich odkup pro potřeby města budeme požadovat jako náhradu směnu polyfunkčního objektu včetně vedlejších staveb, domu na poz.p.č. [REDACTED] a vedlejších staveb na poz.p.č. [REDACTED] za obdobné objekty stejného obestavěného prostoru, včetně pozemků stejné výměry v MC Brně střed..

Příloha: Kopie výřezu hlavního výkresu území městské části Brno -Střed-návrhu ÚpmB k projednání dne 17.6.2020

Návrh ÚPmB - březen 2020



MMB/0249743/2020

Námítka č.1

Výrok:

Námítce se nevyhovuje.

Odůvodnění:

Námítce nelze vyhovět neboť cílem územního plánování je mimo jiné zajišťovat předpoklady pro udržitelný rozvoj území soustavným a komplexním řešením účelného využití a prostorového uspořádání území s cílem dosažení obecně prospěšného souladu s veřejnými a soukromými zájmy na rozvoji území. Pozemky p.č. 791/3, 791/2, 789/2, 789/1, 772/3, 771/2 v k.ú. Trnitá a pozemek p.č. 1114/2 v k.ú. Komárov jsou v platném ÚPmB z převážné části součástí plochy komunikace a prostranství místního významu. V návrhu nového ÚPmB jsou z převážné části součástí plochy přestavby - plochy veřejných prostranství v rozvojové lokalitě Tr-1. Z části jsou pak součástí plochy smíšené obytné. Nejedná se tedy o žádnou změnu platného ÚPmB, ale o jeho kontinuitu. Pozemky jsou také součástí veřejně prospěšných staveb či opatření, pro něž lze práva k pozemkům a stavbám vyvlastnit. Možnost vyvlastnění pro dopravní infrastrukturu - veřejná prostranství je vedena pod kódem Vy/O/0310 ve výkresu č. 3 -Výkres veřejně prospěšných staveb, opatření a asanací. Do doby dořešení přestavbové lokality Tr- 1 je užívání výše uvedených nemovitostí umožněno, neboť umístěné nebo povolené stávající stavby neodpovídají hlavnímu, přípustnému nebo podmíněně přípustnému využití základní plochy jsou dle kap. 6.2 "Obecné podmínky využití území" uvedené v závazné textové části přípustné. Majetkoprávní vztahy k dotčeným nemovitostem budou řešeny následně na základě projektové dokumentace pro územní rozhodnutí.

Věcná podstata způsobů vypořádání předmětného podání zůstává nadále relevantní, přestože návrh nového územního plánu města Brna prošel přepracováním s ohledem na Pokyny ZMB z roku 2022 a byl uveden do jednotného standardu ÚPD dle stavebního zákona a jeho prováděcích předpisů. Výše uvedené texty je tedy nutno chápat také ve smyslu těchto úprav.

Námítka č.2

Výrok:

Námítce se nevyhovuje.

Odůvodnění:

V rámci podání je konstatováno, že obslužné komunikace v území lze vést ve stávající ose ulice Železniční.

Uspořádání ploch a koridorů veřejných prostranství zůstalo zachováno ve shodném rozsahu jako v současném územním plánu, tedy z územního hlediska nedochází ke změně rozsahu dotčení předmětných pozemků. Šířky veřejných prostranství odpovídají předpokládané návrhové výškové úrovni C/k6, pro kterou jsou stávající šířkové poměry ulice Železniční nedostatečné.

Věcná podstata způsobů vypořádání předmětného podání zůstává nadále relevantní, přestože návrh nového územního plánu města Brna prošel přepracováním s ohledem na Pokyny ZMB z roku 2022 a byl uveden do jednotného standardu ÚPD dle stavebního zákona a jeho prováděcích předpisů. Výše uvedené texty je tedy nutno chápat také ve smyslu těchto úprav.

Námítka č.3

Výrok:

Námítce se vyhovuje.

Odůvodnění:

V rámci podání je požadováno umístit osu podzemního diametru na ulici Železniční způsobem, aby vedla mimo pozemky p.č. 789/1 a 789/2 v k.ú. Trnitá.

Pozemky, uvedené v podání nejsou koridorem výhledové stavby TR/71 dotčeny, tedy je požadavek splněn.

Věcná podstata způsobů vypořádání předmětného podání zůstává nadále relevantní, přestože návrh nového územního plánu města Brna prošel přepracováním s ohledem na Pokyny ZMB z roku 2022 a byl uveden do jednotného standardu ÚPD dle stavebního zákona a jeho prováděcích předpisů. Výše uvedené texty je tedy nutno chápat také ve smyslu těchto úprav.

Došlo dne: 16.06.2020

Č.j. MMB: 0249747

Příl.:

1803

NÁMITKA / PŘIPOMÍNKA

NÁZEV PROJEDNÁVANÉ ÚPD

Statutární město Brno
Doručeno: 16.06.2020
MMB/0249747/2020listy: 1 přílohy:
druh: 1/1 sv:

Identifikační údaje podatele

Fyzická osoba/právnícká osoba



mmb1es7738f59d

Jméno, příjmení /
Název společnostiDatum narození/
Identifikační čísloTrvalé bydliště/
sídl

Jsem občan města Brna

Jsem vlastníkem pozemku/ů nebo stavby v ploše dotčené
navrhovanou změnou

Katastrální území Brno - Ivanovice., parc č. [redacted]

Upřesnění obsahu námítky/připomínky

 K textové části Ke grafické části K procesu pořizování

Městská část

Brno - Ivanovice

Katastrální území

Ivanovice, Na Zelinkách

Parcelní čísla pozemků (adresa,
doplňující popis lokality)

Text námítky/připomínky včetně ZDŮVODNĚNÍ

přílohy:

 ano ne

Zásadně nesouhlasím s tím, aby v katastrální oblasti Ivanovice, oblast Na Zelinkách byla zařazena jako **Územní rezerva E2**. Požaduji ji překvalifikovat na **plochu pro bydlení či lehkou výrobu – B/r1**.

Není nejmenšího důvodu proč by toto území mělo být jen územní rezervou. Tímto územím prochází komunikace ve které jsou položeny veškeré inženýrské sítě, takže náklady na zhotovení inženýrských sítí ze strany města jsou nulové.

Nehledě na to, že na druhé straně silnice se již dávno staví. A pokud se staví na jedné straně silnice, nevidím nejmenší racionální důvod k tomu, aby se nemohlo stavět i na druhé straně.

Navíc v této oblasti vlastním parcelu č. [redacted] na které chci stavět pro syna a dceru rodinné domy a tím konečně řešit bytovou otázku v naší rodině.

V Brně dne 16.06.2020

Podpis: [redacted]

Lebreux Ingeborg (Magistrát města Brna)

Od:
Odesláno:
Komu:
Předmět:
Přílohy:



Dobrý den.

Zasílám připomínku k ÚPmB. Děkuji Vám předem za kladné vyřízení mé připomínky - námětu k řešení v lokalitě Na Zelinkách v k.ú. Brno Ivanovice.

Přeji Vám příjemný a pohodový den



MMB/0249747/2020

Námitka

Výrok:

Námitce se nevyhovuje.

Odůvodnění:

Území Ivanovic mělo být dle dohody s MŽP ČR z hlediska záboru ZPF řešeno dle varianty I. Konceptu ÚPmB s upřesněním řešení severní části lokality I-2 - plochu E řešit jako územní rezervu pro ostatní plochy – lehká výroba s územní rezervou dopravního napojení na ulici Černohorskou až na hranici města. Návrhem ÚPmB jsou tak naplněny Pokyny pro vypracování Návrhu ÚPmB a severní část rozvojová lokalita I-2 z Konceptu ÚPmB je převedena do územní rezervy E-2.

Na základě uvedeného je tak v Návrhu ÚPmB vymezena plocha územní rezervy E-2 s podmínkou prověření potřeby rozšíření návrhových ploch lehké výroby v lokalitě včetně související dopravní infrastruktury, použitelných po využití dosud nevyčerpaných rozsáhlých návrhových ploch pro lehkou výrobu a návrhových ploch komerční vybavenosti při ulici Hradecká, přičemž dopravní napojení nesmí být řešeno na ulici Černohorskou, aby nedocházelo ke kolizi s navazující rezidenční zástavbou. Předmětné požadavky na vymezení konkrétních ploch v lokalitě územní rezervy E-2 nelze v této fázi pořizování zohlednit, protože aktuálně nedochází k žádné změně funkčního využití daného území. Požadavky je proto nutné/možné uplatnit při aktivaci rezervy a ve fázi pořizování změn ÚPmB, které vyplynou z prověření nejvhodnějšího funkčního využití dané lokality resp. předmětné územní rezervy E-2, a budou probíhat klasickým procesem pořizování změn.

Věcná podstata způsobů vypořádání předmětného podání zůstává nadále relevantní, přestože návrh nového územního plánu města Brna prošel přepracováním s ohledem na Pokyny ZMB z roku 2022 a byl uveden do jednotného standardu ÚPD dle stavebního zákona a jeho prováděcích předpisů. Výše uvedené texty je tedy nutno chápat také ve smyslu těchto úprav.



mmb1es7738f5a7

PODÁNÍ K NÁVRHU

Návrh Územního plánu města Brna

1762

Podatel	
Typ subjektu:	Fyzická osoba
Příjmení, jméno:	
Adresa / sídlo:	
Kontakt:	

Připomínka	Dostupné malé obchody Návrh ÚPmB obsahuje začlenění maloobchodu do většiny stavebních ploch, zároveň maloobchod nedostatečně reguluje a v rozporu s deklarovanou koncepcí nepodporuje rozptýlenou síť dobře dostupných maloobchodů jako součást města krátkých vzdáleností. Navrhují proto, aby: <ul style="list-style-type: none">• využití pro maloobchod v plochách pro bydlení (B), smíšených obytných (C) a v plochách komerční vybavenosti (W) bylo omezeno prodejní plochou do 400 m² a počtem parkovacích stání do 10,• využití pro maloobchod v plochách smíšených obytných (C) a plochách komerční vybavenosti (W) bylo do 1.000 m² prodejní plochy a bylo podmíněno realizací v patrových objektech s polyfunkčním využitím a při současném integrování parkování o max. 30 parkovacích stáních,• využití pro maloobchod v plochách veřejné vybavenosti (V), plochách výroby a skladování (P) a plochách lehké výroby (E) bylo podmíněně přípustné do 200 m² prodejní plochy, pokud není realizován v samostatném objektu.
------------	--

1

1

Připomínka	Podpora pěší a cyklo dopravy ÚPmB nevyužívá dostatečně možnosti usnadnění výstavby cyklistické infrastruktury, a to mj. tím, že by požadoval napojení rozvojových lokalit na síť komunikací pro nemotorovou dopravu, klíčové cyklostezky vymezil jako veřejně prospěšné stavby či definoval místa a zařízení k bezpečnému parkování kol na klíčových přestupních uzlech. Navrhují proto, aby: <ul style="list-style-type: none">• hlavním využitím ploch dopravní infrastruktury (D) bylo i využití pro pěší a cyklistickou dopravu,• povinnou součástí navrhovaných pozemních komunikací definovaných jako sběrné byly stavebně oddělené koridory zvláště pro cyklistickou dopravu a pěší dopravu,• všechny lokality s počtem reálných nebo očekávaných uživatelů nad 1.500 osob obsahovaly v kartě lokality podmínku stanovující, že výstavbu v lokalitě je možné zahájit až po vybudování dopravního propojení lokality se všemi sousedícími městskými částmi samostatnými cyklostezkami a chodníky, a to stavebně oddělenými od motorové dopravy a vedenými ve směrově i výškově nejpřímější stopě,• grafická část ÚPmB 2.2 Souhrnný výkres dopravy obsahovala také síť páteřních cyklostezek (zejména těch sloužících k propojení jednotlivých městských částí s centrem města nebo jednotlivých městských částí mezi sebou), nikoliv pouze cyklotrasy,• páteřní cyklostezky tam, kde jejich realizaci brání chybějící veřejný pozemek, byly vymezeny jako veřejně prospěšné stavby,• u klíčových železničních stanic a konečných tramvaje (například žel. stanice a zastávky Brno hl.n., Slatina, Chrlice, Starý Lískovec, Řečkovice a Královo Pole, konečné tramvaje Obřany, Líšeň - Holzova, Kamechy, Bosonohy, Přízřenice) byla stanovena podmínka vybudování kapacitních míst a zařízení k bezpečnému odkládání jízdních kol (bike and ride) a tam, kde jejich realizaci brání chybějící veřejný pozemek, byly vymezeny jako veřejně prospěšné stavby.
------------	---

2

2

Připomínka**Hospodaření s dešťovou vodou**

Vsakováním dešťové vody všude tam, kde to je možné, můžeme docílit zdravějšího vodního režimu a zmenšení efektu tepelného ostrova.

Navrhují proto, aby:

- do obecných zásad odkanalizování bylo doplněno, že veškeré zastavitelné plochy a plochy přestaveb budou odkanalizovány oddílným systémem kanalizace a bude na nich důsledně vyžadováno hospodaření se srážkovými vodami následovně: srážkové vody budou buď zadržovány s následným sekundárním využitím anebo vsakovány na vlastním pozemku stavby nebo v jejím okolí; pouze pokud to podloží prokazatelně neumožňuje, mohou být dešťové vody vypouštěny do vodoteče nebo dešťové kanalizace, přičemž v těchto případech budou před vypouštěním bržděny v retenčních nádržích. Srážkové vody z veškerých zpevněných ploch veřejných prostranství budou vsakovány, pouze pokud to podloží prokazatelně neumožňuje, mohou být vypouštěny do vodoteče nebo dešťové kanalizace, přičemž v těchto případech budou před vypouštěním bržděny v retenčních nádržích.

3**3**

Ochrana zeleně

Návrh ÚPmB vágně a nedostatečně stanovuje zastoupení zeleně v různých funkčních typech ploch. Také oslabuje ochranu malých, ale významných ploch zeleně ve stabilizovaných plochách tím, že je absorbuje do jiných funkčních typů ploch. Návrh ÚPmB nezajišťuje dostatečnou ochranu přírodně cenných území, ani dostatečné vytváření prostoru pro zeřeň v nové zástavbě, a to včetně ochrany nových ploch k bydlení před zátěží ze sousedních ploch výroby a skladování.

Navrhují proto, aby:

- územní plán definoval koeficient zeleně (KZ), a to následovně:

Koeficient zeleně (KZ) udává poměr nezpevněné plochy osázené vegetací a umožňující vsakování dešťové vody na terénu vůči ploše pozemku. KZ je závazný jak pro disponibilní pozemek pro stavební záměr, tak pro celou jednotlivou funkční plochu. Do koeficientu lze jako nezpevněnou plochu osázenou vegetací náhradním způsobem započíst:

- 1/3 plochy osazených a funkčních vegetačních střech o mocnosti souvrství do 0,3 m,
- 1/2 plochy osazených a funkčních vegetačních střech o mocnosti souvrství nad 0,3 m,
- 80 % plochy osazených a funkčních vegetačních střech o mocnosti souvrství nad 1 m,
- plochu povrchu umožňujícího plnohodnotné vsakování okolo vzrostlých stromů ve zpevněných plochách (mříž, půda, půda s mulčem; nikoli dlažba atp.),
- 5 m² za každý strom ve zpevněné ploše s malou korunou (druh/kultivar s celkovou výškou do 8 m v dospělosti) a dostatečným objemem prokořenitelného prostoru,
- 20 m² za každý strom ve zpevněné ploše se střední korunou (druh/kultivar s celkovou výškou do 15 m v dospělosti) a dostatečným objemem prokořenitelného prostoru,
- 40 m² za každý strom ve zpevněné ploše s velkou korunou (druh/kultivar s celkovou výškou nad 15 m v dospělosti) a dostatečným objemem prokořenitelného prostoru,
- 5 m² za každý běžný metr fasád upravených a využitých pro pnutí popínavých dřevin nebo treláží či pergol na ozeleněných střechách při zajištění dostatečného prokořenitelného prostoru pro dané dřeviny.

Náhradním způsobem je možné započtením nahradit pouze:

- 1/4 požadované plochy KZ v případě samostatně stojících rodinných domů,
- 1/2 požadované plochy KZ u ostatních staveb,
- celou požadovanou plochu pouze výjimečně ve stávající kompaktní blokové zástavbě ve stabilizovaných plochách tam, kde jiným způsobem prokazatelně není možné dosáhnout existujícího urbanistického charakteru (např. v zástavbě nároží bloků a v případě nerovnoměrné parcelace)
- koeficient zeleně byl pro jednotlivé struktury zástavby stanoven následovně:
 - kompaktní: 0,3 pro stabilizované plochy a 0,5 pro zastavitelné plochy
 - volná: 0,6
 - rezidenční nízkopodlažní: 0,5
 - areálová: 0,4
 - omezená: 0,8
 - plochy bez zástavby: 0,9
- plochy nad 2 000 m², které byly definovány územním plánem z r. 1994 jako plochy zeleně (ZP či ZO) a které jsou v Návrhu ÚPmB součástí jiných typů ploch, byly vymezeny jako samostatné plochy městské zeleně (Z); jedná se např. o plochy kolem Komenského nám. (Červeného kostela), alej na tř. Jaroše, vnitroblok u mateřské školy Chodská 15 a desítky dalších zelených pláček, parčíků či vnitrobloků,
- byly v hlavním výkresu vymezeny plochy přírodní se způsobem využití podle § 16 vyhlášky č. 501/2006 Sb., o obecných požadavcích na využívání území, zejména biocentra, zvláště chráněná území, evropsky významné lokality a registrované významné krajinné prvky, a tím byla zajištěna jejich ochrana,
- v kartách lokalit, kde sousedí plochy pro výrobu (E – plochy lehké výroby, P – plochy výroby a skladování) a plochy pro bydlení (B – plochy bydlení, C – plochy smíšené obytné), byla doplněna podmínka předchozí či souběžné realizace pásu izolační zeleně (vzrostlé zeleně o pásu šířky min. 10 m nebo rozloze min. 20 % rozlohy plochy výroby) podél sousedících hranic těchto ploch,
- v obecných zásadách technické infrastruktury bylo stanoveno, že při návrhu tras technické infrastruktury budou sítě sdružovány do koridorů pro dosažení účelného prostorového uspořádání a vytvoření prostoru pro realizaci modrozelené infrastruktury v uličním profilu; a dále, že v územích, která nejsou v současné době plynofikována, mají ostatní vedení a prvky modrozelené infrastruktury prioritu před budováním nového nízkotlakého rozvodu plynu.

Připomínka**Veřejný prostor**

V zájmu zvýšení využitelnosti veřejných prostranství pro pěší, cyklisty i zeleň by měl ÚPmB u novostaveb stanovit povinnost umístění odstavných stání mimo veřejná prostranství (tj. stání pro odstavení vozidla v době, kdy se nepoužívá). V oblastech s dobrou dostupností veřejnou dopravou je pak potřeba přizpůsobit minimální počet odstavných a parkovacích stání.

Navrhuji proto, aby v kap. 4.1 Dopravní infrastruktura bylo stanoveno, že:

- odstavná stání se v zastavitelných plochách a v případě novostaveb ve stabilizovaných plochách zřizují mimo veřejná prostranství a s výjimkou rodinných domů v podzemních podlažích budov,
- v místech dobré dostupnosti kolejové dopravy pěší docházkou (ve vzdálenosti do 150 metrů) se součinitel vlivu stupně automobilizace redukuje na poloviční hodnotu součinitele příslušného pásma.

V dne

Podpis

Vyplněný formulář zašlete na níže uvedenou adresu:

Magistrát města Brna, Odbor územního plánování a rozvoje, Kounicova 67, 601 67 Brno

MMB/0249759/2020

Námitka č.1

Výrok:

Námitce se vyhovuje částečně.

Odůvodnění:

Podatel požaduje, aby v plochách bydlení, smíšených obytných a komerční vybavenosti byla omezena velikost prodejní plochy na 400 m² a počet parkovacích míst na 10 stání. Při realizaci integrovaného parkování do 30 stání pak v rámci patrových objektů v plochách komerční vybavenosti a v plochách smíšených obytných podmíněn připustit až 1 000 m² prodejní plochy. V plochách veřejné vybavenosti, výroby a skladování a lehké výroby podmíněně připustit 200 m² prodejní plochy, pokud není maloobchod realizován v samostatném objektu. Mezi docházkovou vzdáleností maloobchodu a maximální velikostí prodejní plochy maloobchodu nelze spatřovat příčinnou souvislost. Stanovení maximální velikosti prodejní plochy nepředurčuje vzdálenost mezi jednotlivými prodejny. Snížení maximální velikosti prodejní plochy nezaručuje zlepšení časové dostupnosti maloobchodu. Pro dostupnost maloobchodu je proto podstatnější adekvátní rozmístění ploch s rozdílným způsobem využití, které umístění maloobchodu umožňují. Stanovení dané maximální velikosti prodejních ploch (a případné stanovení podmínek pro jejich umístění) je věcí odborného posouzení zpracovatele návrhu územního plánu, které vychází z reálií a odborné úvahy (viz např. plochy C). Obecně lze konstatovat, že požadavek na vyloučení maloobchodu s prodejní plochou větších než 400 resp. 1000 m² plochy nepřiměřeně zhoršuje podmínky pro vyváženou a rozmanitou síť maloobchodu, a to zejména pro ty skupiny zákazníků s rozdílnými vzorci nákupního chování, které prodejny většího plošného formátu preferují, což je v konečném důsledku v rozporu s koncepcí krátkých vzdáleností, na kterou je poukazováno. Požadavek na přísné omezení prodejní plochy nepřiměřeně snižuje potenciál k tomu určených ploch, tj. zejména ploch obytně smíšených (C) a ploch komerční vybavenosti (W). V neposlední řadě je také nutné nastavením regulativů sledovat požadavek zadání územního plánu na vytvoření široké škály možností a forem komerce v rovnoměrném zastoupení na území města.

Při hodnocení přísnosti regulativu určujícího maximální velikost prodejních ploch je nutné mít na zřeteli také ustanovení návrhu územního plánu, které stanoví, že „prodejní plochou se rozumí hrubá podlažní plocha maloobchodního zařízení, kde při prodeji zboží dochází ke kontaktu se zákazníkem (nikoli tedy sklady, komunikace, související administrativní plochy ani nezbytná příslušenství). Maloobchodním zařízením se pak v tomto kontextu rozumí jedna prodejna nebo soubor všech prodejen v rámci jednoho záměru nebo v rámci jednoho funkčně propojeného celku, popř. jako součást též plocha vně prodejny, navazující na budovu a sloužící k výše popsanému způsobu využití.“ Z výše uvedeného plyne, že je-li v rámci jednoho objektu umístěováno více prodejních jednotek, jejich prodejní plochy se počítají. Nastavení regulativu příliš přísně by proto mělo za následek nemožnost umístění více (i relativně malých prodejních jednotek) v rámci jednoho záměru.

K podání lze také uvést, že počty parkovacích míst a stání jsou dány příslušnými předpisy a normami. Územnímu plánu nepřísluší jejich rozsah stanovovat. Jedná se o podrobnost nad rámec územního plánu.

U jednotlivých ploch s rozdílným způsobem využití lze, kromě výše uvedeného, doplnit následující:

V plochách smíšených obytných (C) je stanovena maximální velikost prodejní plochy 1 500 m². Stanovení této hranice je řádně odůvodněno v Odůvodnění pro první veřejné projednání (str. 259), a to následovně: „Využití pro maloobchod v hlavním využití je omezeno prodejní plochou do 1500 m²; při projednání konceptu byla uvedena prodejní plocha do 1000 m². Při změně velikosti výměry vycházel zpracovatel z nedávno provedeného průzkumu

maloobchodního prodeje a z vlastního šetření prodejních ploch největších maloobchodních řetězců (zejména supermarkety a diskontní prodejny), ze kterých je zřejmé, že průměrná velikost standardních typických prodejen maloobchodu se sice v průměru pohybuje v rozmezí 800-1200 m², ovšem v hustě obydlených oblastech prodejny klasických maloobchodních řetězců dosahují prodejní plochy 1500 m². Údaj byl tedy změněn v souladu se zjištěními z reality.“ Maloobchod nad 1500 m² (avšak do 5000 m²) prodejní plochy lze realizovat pouze v patrových objektech při současném integrování parkování v objektu a jiné využití, pokud je zachována polyfunkčnost v ploše a využití je slučitelné s využitím navazujícího území.

V návrhu ÚPmB také byla stanovena na základě průzkumu zpracovatele maximální přípustná prodejní plocha maloobchodu 1 500 m² v plochách bydlení (B). Při projednávání návrhu ÚPmB projevila veřejnost obavu z neúměrně rozsáhlých prodejen při nevhodné lokalizaci. Tvůrci územního plánu námitkám vyšli vstříc, s tím, že prodejní plocha bude snížena na 1 000 m² a pro větší prodejnu (do 1500 m²) je třeba doložit vhodnost situačního řešení podle okolností v území. Pro ověření stanoveného údaje lze použít řetězce Lidl, Albert, Billa a Penny typu supermarket, jejichž průměrná prodejní plocha je asi 900 m² (rozptyl velikosti jednotlivých prodejen je přitom ovšem značný, pohybuje se od 500 m² až po 2 000 m²). Prodejní plocha tvoří velkou většinu (odborným odhadem cca 80 %), celkové výměry objektu. Stanovená velikost 1 000 m² prodejní plochy tak odpovídá běžným supermarketům výše uvedených řetězců, neznemožňuje tedy realizaci běžného občanského vybavení v území; větší provozovny je pak třeba prověřit podle okolností v území. Požadavku je tedy v tomto bodě částečně vyhověno.

Pro plochy komerční (W) lze uvést, že pokud by byla snížena velikost prodejní plochy na velikost uvedenou v podání (tj. 400 resp. 1000 m²), nesplňovala by tyto podmínky řada z již existujících maloobchodních prodejen, které tvoří základ maloobchodní sítě, nacházejících se ve stabilizovaných plochách. Plochy komerční vybavenosti by při restriktivním stanovení maximální velikosti prodejní plochy nemohly plnit svoji předpokládanou funkci.

V podmínkách využití plochy veřejné vybavenosti (V) není maloobchod výslovně uveden. Lze jej však řadit mezi přípustné využití, které je definováno jako „využití související, podmiňující nebo využití sloužící záměrům hlavnímu využití“. Z tohoto lze vyvozovat, že případné maloobchodní využití, ačkoliv není jeho rozsah vyjádřen plošně, musí být pouze takového rozsahu, který odpovídá potřebám daného hlavního využití. Pro úplnost lze uvést, že v ploše veřejné vybavenosti (V) je taktéž možné, avšak až po naplnění hlavní funkce, umisťovat jiné funkční využití.

V plochách lehké výroby (E) odůvodnění výslovně stanovuje, že „regulativ směřuje k zachování smyslu uvedených ploch: plochy by měly mít charakter primárně produkční a skladovací a neměly by být vytěžovány pro čistě maloobchodní záměry. Ilustrativně popsáno, např. běžná provozovna typizovaného maloobchodu (Lidl, Billa, Albert apod.) by zde neměla být samostatně přípustná, zatímco např. sklad sanitárního zařízení a obkládacích materiálů ve spojení s prodejnou či předváděcími místnostmi pro zákazníky typově odpovídá záměrům plochy E.“ Jedná o specifický druh prodeje, u kterého se nepředpokládá, že bude vytvářet síť základní dostupnosti maloobchodu. Vzhledem k charakteru plochy, omezování velikosti prodejní plochy není vhodným nástrojem regulace.

Plochy výroby a skladování (P) nejsou určeny pro klasický maloobchodní prodej. Vzhledem k charakteru plochy, omezování velikosti prodejní plochy není vhodným nástrojem regulace.

Věcná podstata způsobů vypořádání předmětného podání zůstává nadále relevantní, přestože návrh nového územního plánu města Brna prošel přepracováním s ohledem na Pokyny ZMB z roku 2022 a byl uveden do jednotného standardu ÚPD dle stavebního zákona a jeho prováděcích předpisů. Výše uvedené texty je tedy nutno chápat také ve smyslu těchto úprav.

Pro úplnost pouze doplňujeme, že u ploch individuálního bydlení (BI), které byly vymezeny na základě pokynu zastupitelstva, došlo k omezení prodejní plochy na 500 m².

Námítka č.2

Výrok:

Námítce se vyhovuje částečně.

Odůvodnění:

V rámci podání je uveden názor podatele, že návrh ÚPmB nevyužívá dostatečně možnosti usnadnění výstavby cyklistické infrastruktury, požaduje vymezení „klíčových cyklostezek“ jako veřejně prospěšné stavby a definoval místa pro bezpečné parkování kol na „klíčových přestupních uzlech“.

Úkolem územního plánu je vytvářet územní podmínky pro možnost umístění záměrů, nikoliv zajistit „bezproblémovou“ realizaci všech záměrů a znát podrobné technické provedení jednotlivých úseků. Obecně územní plán stanovuje základní koncepci rozvoje území obce, ochrany jeho hodnot, jeho plošného a prostorového uspořádání, uspořádání krajiny a koncepci veřejné infrastruktury a stanovuje podmínky pro využití území. Nový Územní plán města Brna (ÚPmB) pracuje s méně podrobným měřítkem hlavního výkresu 1:10 000, než tomu je u současného (1:5000).

K požadavku na zařazení cyklistické dopravy do hlavního využití ploch dopravní infrastruktury uvádíme:

Pro dokladování transparentnosti procesu vyhodnocení podání je uvedeno také mezitímní vyhodnocení podání z r. 2020:

Požadavku nebylo v roce 2020 vyhověno, protože: „V rámci stanovení podmínek využití ploch v kap. 6.2. a kap. 6.3.3.10 závazné textové části je umožněno umístění cyklistické infrastruktury ve všech plochách s rozdílným způsobem využití, přičemž v plochách dopravní infrastruktury D je jejich umístění přípustné.

Požadavek na zařazení pěší a cyklistické dopravy do hlavního využití ploch dopravní infrastruktury D, jehož součástí jsou především komunikace vyššího dopravního významu tvořící páteř základního komunikačního systému, neodpovídá charakteru a způsobu vymezení ploch s rozdílným způsobem využití. Toto je primárně umožněno v plochách veřejných prostranství, které slouží obsluze ploch dopravní a technickou infrastrukturou za současného umožnění průchodu a pohybu obyvatel, tedy v rámci této plochy s rozdílným způsobem využití je cyklistická infrastruktura součástí hlavního využití.

Jelikož však v rámci stanoviska dotčeného orgánu byla uplatněna podmínka k vedení cyklistické dopravy v souběhu s komunikacemi, bude v této souvislosti zpřesněna a doplněna výroková část i odůvodnění návrhu řešení. V této souvislosti je možné prověřit případnou úpravu znění podmínek využití ploch s rozdílným způsobem využití.“

Konečné vyhodnocení podání se vztahuje k výslednému řešení Návrhu nového ÚPmB:

V rámci zpřesnění kap. 4.1 Dopravní infrastruktura a stanovení podmínek využití ploch v kap. 6.2. a kap. 6.3.3.10 závazné textové části je umožněno umístění pěší a cyklistické infrastruktury ve všech plochách s rozdílným způsobem využití, přičemž v plochách dopravní infrastruktury D je jejich umístění přípustné i jako hlavní využití.

Tímto je požadavek zohledněn.

Další jednotlivě uvedené požadavky jsou nad rámec podrobnosti zpracování územního plánu a níže uvádíme:

Ke stanovení podmínky povinné segregace pěší a cyklistické dopravy podél sběrných komunikací a zahájení výstavby až po dobudování propojení lokality se všemi sousedními městskými částmi samostatnými stezkami a chodníky uvádíme, že je tímto již předjíráno konkrétní technické řešení vlastní realizace, aniž by byla ve všech skutečnostech známa reálná možnost v území, a ne vždy je možné z hlediska různých omezení a limitů tyto podmínky naplnit. Současně jakýkoliv záměr musí splňovat platné právní předpisy a normy.

V rámci územního plánu jsou vytvářeny územní podmínky pro možnost vedení v rámci ploch nebo koridorů. To, jakým způsobem bude možné uliční prostor uspořádat, případně propojení trasovat je předmětem dalších podrobnějších stupňů projektové dokumentace a podmínek

vlastníka komunikace. Podrobnost měřítka zpracování výkresu 2.2 Souhrnný výkres dopravy neumožňuje grafické zobrazení požadavku zobrazení oddělených koridorů cyklistických a pěších tras.

Z tohoto důvodu nelze této podmínce z hlediska podrobnosti zpracování územně plánovací dokumentace vyhovět.

Z hlediska požadavku na zakreslení dalších cyklotras uvádíme, že v rámci cyklistické dopravy byl zvolen obecnější přístup.

Ve výkresu 2.2. Souhrnný výkres dopravy jsou vyznačeny „vybrané samostatné cyklotrasy“, kterými jsou zpřesněny záměry ze Zásad územního rozvoje Jihomoravského kraje. Ve výkresu odůvodnění O.6 Cyklistická doprava – schéma jsou k výše uvedenému jevu navíc vyznačeny „vybrané pouliční cyklotrasy“, které naznačují možná vybraná propojení území města, která však již nejsou závazná a je možné je operativně upravovat nebo dále doplňovat.

Grafické předurčení cyklotras by se v rámci přípravy záměrů mohlo ukázat jako omezující v případě potřeby úpravy vedení trasy; odlišné řešení by mohlo vést ke změně územního plánu a tím neúměrnému prodloužení přípravy záměrů.

Z dlouhodobých zkušeností se toto ukázalo jako nevhodné a z tohoto důvodu bylo přistoupeno k vymezení koridorů zajišťujících návaznost na koridory dle textové části nadřazené územně plánovací dokumentace (Zásad územního rozvoje Jihomoravského kraje), které jsou územním plánem zpřesněny. Všem ostatním trasám je obecně umožněno jejich umístění ve všech plochách s rozdílným způsobem využití v rámci obecných podmínek využití území. Z tohoto důvodu nelze požadavku vyhovět.

Z hlediska požadavku vymezení „páteřních“ cyklistických stezek jako veřejně prospěšné stavby je nutno uvést, že nám v současné době není znám komplexní průběh všech cyklotras a cyklostezek na správním území města a z tohoto důvodu není možné vymezit přesný průmět všech záměrů. Současně byl z hlediska přípravy zvolen obecnější přístup, aby jakýkoliv nový záměr nevyžadoval změnu územního plánu. Z tohoto důvodu nelze požadavku vyhovět.

Pokud se jedná o požadavek na vybudování kapacitních míst a zařízení k bezpečnému odkládání kol u „klíčových železničních stanic a konečných tramvajů“ či parkoviště pro kola, jedná se o záměry nad podrobnost územního plánu, jejich umístění je obecně přípustné v rámci doplňujícího nebo souvisejícího využití ve všech plochách s rozdílným způsobem využití a není nutné pro ně předjímat umístění a vymezení, potažmo vymezovat plochu jako veřejně prospěšnou stavbu. Pokud není znám konkrétní projekt, nelze s přesností stanovit dotčené pozemky, a tedy i vymezit jako veřejně prospěšné stavby. Z tohoto důvodu nelze požadavku vyhovět.

Věcná podstata způsobů vypořádání předmětného podání zůstává nadále relevantní, přestože návrh nového územního plánu města Brna prošel přepracováním s ohledem na Pokyny ZMB z roku 2022 a byl uveden do jednotného standardu ÚPD dle stavebního zákona a jeho prováděcích předpisů. Výše uvedené texty je tedy nutno chápat také ve smyslu těchto úprav.

Námítka č.3

Výrok:

Námítce se nevyhovuje.

Odůvodnění:

Závazná textová část: Územní plán stanovuje následující zásady pro odkanalizování a odvodnění:

- Veškeré zastavitelné plochy a plochy přestaveb budou odkanalizovány oddílným systémem kanalizace a bude na nich důsledně vyžadováno hospodaření se srážkovými vodami.
- Komunální odpadní vody musí být odváděny a čištěny na centrální mechanicko-biologické čistírně odpadních vod. Používání lokálních nebo domovních ČOV je přípustné pouze výjimečně, a to v případě veřejného zájmu nebo pro samostatně stojící objekty příliš vzdálené od trasy kanalizace, nikoliv jako koncepční řešení lokality. Nesmí být umístěna nebo povolena stavba, ve které vznikají komunální odpadní vody bez splnění výše uvedeného. Nesmí být umístěna nebo povolena změna stavby, při které dochází k navýšení množství komunální

odpadních vod, bez splnění výše uvedeného. V závazné části je dále uvedeno, že bude zpracována územní studie Koncepce rozvoje modrozelené infrastruktury.

V části Odůvodnění je upřesněno a doporučeno:

Pro odvodnění zastavitelných ploch a ploch přestaveb platí regulativ pro odtok srážkových vod daný max. hodnotou 10 l/(s.ha) z neredukované plochy při četnosti překročení retenční kapacity objektu max. 1 x za 5 roků a max. době prázdnění 24 hodin. A to v případě, že majitel nebo provozovatel kanalizace (příp. správce vodního toku) nestanoví s ohledem na aktuální podmínky přísnější limity. Obecně platí, že přímé napojení srážkových vod do kanalizace pro veřejnou potřebu je nepřijatelné.

Z hlediska snížení srážkového odtoku je vhodné aplikovat následujících opatření, které jdou nad rámec běžných legislativních požadavků na odvádění srážkových vod:

- minimalizovat podíl nepropustných zpevněných ploch,
- využívat polopropustných materiálů pro zpevněné plochy,
- preferovat přírodě blízké objekty hospodařící s dešťovou vodou,
- realizovat vegetační střechy,
- využívat srážkové vody k provozu nemovitostí.

Výše uvedené principy je vhodné prosazovat i v rámci rekonstrukcí stávajících staveb a prostranství. V souvislosti s již zaznamenanými dopady klimatické změny by si Statutární město Brno mělo určit jasnou strategii implementace a provozování tzv. modrozelené infrastruktury na stávajících a nově navrhovaných veřejných prostranstvích. Modrozelená infrastruktura je v současnosti vnímána jako jedno z významných adaptačních opatření s řadou přidaných benefitů a ekosystémových služeb, které překračují rámec běžného odvodnění. Z obsahu výroku i odůvodnění vyplývá, že tato problematika je aktuální a město Brno se jí již dnes průběžně zabývá a principy postupně uvádí do praxe. Hospodaření s dešťovou vodou je zpracováno v platných Městských standardech pro kanalizační zařízení: [Standards_pro_kanalizacni_zarizeni.pdf \(brno.cz\)](#). Tento dokument se v současné době aktualizuje. Zároveň je možné odkázat na studii, která se touto problematikou v souvislosti se souvisejícími tématy rovněž zabývá: [ZmirnovaniKlimZmen_NadacePartnrstvi.pdf \(brno.cz\)](#). Rovněž v rámci probíhající Aktualizace generelu odvodnění - část Kanalizace bude samostatná kapitola věnována této tematice.

Námítce je vyhověno již ve stávající podobě návrhu.

Věcná podstata způsobů vypořádání předmětného podání zůstává nadále relevantní, přestože návrh nového územního plánu města Brna prošel přepracováním s ohledem na Pokyny ZMB z roku 2022 a byl uveden do jednotného standardu ÚPD dle stavebního zákona a jeho prováděcích předpisů. Výše uvedené texty je tedy nutno chápat také ve smyslu těchto úprav. Pro úplnost dodáváme, že v NÚP 2024 došlo k úpravě výše uvedeného citovaného znění textové části. Dále upozorňujeme, že dne 28.03.2023 byla schválena možnost využití územně plánovacího podkladu Aktualizace a správy Generelu odvodnění města Brna - část Kanalizace (dále jen "AGOMB"), který nahrazuje Generel odvodnění města Brna - D. Část kanalizace a problematikou hospodaření s dešťovou vodou se zabývá. Na základě AGOMB došlo k úpravě v NÚP 2024.

Tyto úpravy však nevedou ke změně vypořádání předmětného podání.

Námítka č.4

Výrok:

Námítce se vyhovuje částečně.

Odůvodnění:

- Zastoupení zeleně v různých typech ploch

Zastoupení zeleně v plochách s rozdílným způsobem využití je v návrhu nového ÚPmB řešeno stanovením povinného minimálního plošného zastoupení zeleně na rostlém terénu v plochách bydlení, v plochách smíšených obytných, v plochách rekreace, a v plochách zahrádek pro disponibilní pozemky stavebního záměru a pro plochu současně (od podmínky splnit zastoupení současně i pro funkční plochu bude upuštěno).

Pořizovatel bude také požadovat stanovit toto zastoupení v podmínkách využití území i pro plochu komerční vybavenosti - W. V případě ploch výroby a skladování (P) a lehké výroby (E) bude požadavek na minimální zastoupení zeleně doplněn do karet rozvojových lokalit těchto ploch.

Vámi navrhované řešení koeficientů zeleně se nejeví účelné z následujících důvodů:

Územní plán má stanovit základní koncepci rozvoje území obce, ochranu jeho hodnot, jeho plošného a prostorového uspořádání (tj. urbanistickou koncepci), uspořádání krajiny a koncepci veřejné infrastruktury, vymezit zastavěné území, plochy a koridory, zejména zastavitelné plochy a plochy přestavby, veřejně prospěšné stavby a veřejně prospěšná opatření a územní rezervy. A stanovit podmínky pro využívání těchto ploch a koridorů. Posláním územních plánů je stanovit pravidla udržitelného rozvoje a využívání území, nikoliv regulace jednotlivých pozemků. Územní plán nesmí obsahovat podrobnosti náležejícím svým obsahem regulačnímu plánu nebo územním rozhodnutím. Lze pořídit územní plán s těmito regulačními prvky, ale tato skutečnost musí být v rozhodnutí zastupitelstva o pořízení nebo zadání územního plánu výslovně uvedena.

Regulace v podrobnosti na jednotlivé druhy vegetačních prvků, kultivar, či materiálové provedení povrchů jednotlivých vegetačních prvků není v podrobnosti, která náleží územnímu plánu. Problematické se jeví aplikování tohoto principu v praxi, při posuzování záměru při vydání závazného stanoviska orgánu územního plánování a také následný monitoring těchto podmínek.

Návrh nového územního plánu navrhuje odlišnou koncepci, která však také stanovuje podíl nezastavěné plochy ve vztahu k celkové ploše pozemku, rostlého terénu umožňující vsak dešťové vody. Minimální plošné zastoupení zeleně na terénu není nutné dodržet pouze v odůvodněných případech.

Pořizovatel však udělí pokyn problematiku stanovení minimálního plošného zastoupení zeleně prověřit a upravit.

- Ochrana zeleně v jiných plochách s RZV

Z důvodů zvoleného měřítka výkresů a podrobnosti Územního plánu byla stanovena minimální velikost plochy RZV na 0,5 ha (5 000 m²) a v níže definovaných případech na 0,2 ha (2 000 m²) v souladu s ustanovením § 3 odst. 1 vyhlášky č. 501/2006 Sb. Ve výjimečných případech, pokud si to vymezení a koncepce Územního plánu vyžaduje, jsou zobrazované plochy RZV menší. Takto zvolená velikost ploch RZV vychází z principu koncepce a měřítka výkresů, kde kresba nemůže zachycovat nepřiměřený detail. Pokud existují pozemky stejného účelu využití, ale tvoří plochu podměrečnou, tj. menší než 0,5 ha, jsou zpravidla agregovány do jiných ploch RZV s jiným využitím. Tato skutečnost vychází také z projednaného konceptu územního plánu. V textové části odůvodnění je uvedeno, že plochami, které jsou vymezované ve velikosti 0,2-0,5 ha jsou plochy městské a krajinné zeleně, zvláště pak pro plochy městské zeleně uvedené ve Vyhlášce o zeleni města Brna (Nejvýznamnější plochy městské zeleně).

Pořizovatel je názoru, že vzhledem k výše uvedenému je agregovaná zeleň v rámci jiných ploch nedostatečně chráněna ve vztahu k umístování záměrů, udělí tedy pokyn doplnit obecný regulativ, který tuto skutečnost ošetří. Dále jsou uděleny pokyny na základě připomínek a námitek k návrhu ÚPmB konkrétní plochy zeleně z aktuálně platného ÚPmB vymezit, pokud budou graficky čitelné v měřítku hlavního výkresu.

- Vymezení ploch přírodních

Hlavní výkres návrhu nového územního plánu obsahuje grafické vyznačení prvků systému ÚSES (biokoridory a biocentra) a současně také vymezené plochy přírodní (plochy lesní a plochy krajinné zeleně).

Zvláště chráněná území, Evropsky významné lokality a registrované významné krajinné prvky jsou pro potřeby územního plánování obsaženy jako limit využití území (od poskytovatelů údajů) v územně analytických podkladech. Jejich přímá ochrana vyplývá z jiné legislativy, především zákona č. 114/1992 Sb. o ochraně přírody a krajiny. Nebudou tedy závazně vymezeny v hlavním výkrese, ale obsaženy jsou ve výkrese koordinačním (M1:10 000, grafická část odůvodnění).

- Předepsání izolační zeleně

V dokumentu Vyhodnocení vlivu na udržitelný rozvoj území je v kapitole A.VII.12 Kumulativní a synergické vlivy uvedeno:

V této souvislosti nebylo identifikováno synergické resp. kumulativní spolupůsobení vymezených rozvojových zón s územním soustředěním ploch výroby vůči plochám bydlení v souvisejícím území z důvodů vhodného zasazení ploch průmyslu v jednotlivých případech z hlediska vzdáleností k chráněným objektům, možnostem dopravního napojení ploch výroby a vhodného členění funkcí v území umožňujícího odclonění rezidenčních zón od zón výrobních plochami s možnostmi umístění jiné než rezidenční zástavby např. plochy smíšené, veřejná prostranství, izolační zeleň nebo občanská vybavenost. Zároveň návrh ÚP stanovuje regulativy využití ploch průmyslové výroby a lehké výroby tak, aby tyto nepredisponovaly negativní vliv působící na vlastní vymezenou plochu. Umísťované záměry je třeba prověřit jednotlivě v rámci navazujících fází projektové přípravy.

Pořízovatel doporučí řešit problematiku izolační zeleně na rozhraní případných možných konfliktních hranicích ploch v rámci jednotlivých karet rozvojových lokalit a zapracovat následující cílená opatření:

Při zastavování ploch výroby v návaznosti na volnou krajinu je třeba dbát na vhodné zapojení ploch do krajiny prostřednictvím pásů izolační zeleně na rozhraní zastavitelného území a volné krajiny.

- Modrozelená infrastruktura

Všechna vedení technické infrastruktury a prvků modrozelené infrastruktury jako součást veřejně prospěšné infrastruktury jsou z hlediska jejich prostorové koordinace rovnocenná. Tomuto požadavku tedy nelze vyhovět. V kapitole 4.2 Technická infrastruktura (závazné textové části) je uvedeno, že v zastavěném území města se síť technické infrastruktury zpravidla umísťují do společných tras nebo do souběhu se stávajícími trasami technické a dopravní infrastruktury. Ve veřejných prostranstvích je nutné koordinovat všechny prvky zde umísťované. Důležitým hlediskem při posuzování priorit jednotlivých součástí veřejných prostranství při jejich koordinaci je celkový pohled na provoz a fungování města. Při návrhu tras technické infrastruktury je důležité sdružování sítí do koridorů a jejich účelné prostorové uspořádání.

Pro všechny navržené trasy technické infrastruktury je závazné jejich směrové vedení. Upřesnění tras, polohy objektů a zařízení, určení místa napojení, způsobu technického provedení a vedení přípojných tras bude provedeno při zpracování podrobnější územně plánovací nebo projektové dokumentace, a to za podmínek obecně závazných právních předpisů.

Věcná podstata způsobů vypořádání předmětného podání zůstává nadále relevantní, přestože návrh nového územního plánu města Brna prošel přepracováním s ohledem na Pokyny ZMB z roku 2022 a byl uveden do jednotného standardu ÚPD dle stavebního zákona a jeho prováděcích předpisů. Výše uvedené texty je tedy nutno chápat také ve smyslu těchto úprav.

Pro informaci dodáváme, že ochrana zeleně v rámci jiných ploch s rozdílným způsobem využití je řešena nově také pomocí vymezení tzv. významných segmentů sídlení zeleně jako překryvu nad plochami bydlení, smíšenými plochami obytnými, plochami veřejné a komerční vybavenosti a plochami veřejných prostranství. Pro tyto segmenty je doplněna regulace prostřednictvím doplňujících podmínek využití území – viz závazná textová část Návrhu ÚPmB kap. 5.2.; vymezení segmentů obsahuje výkres 2.2. Koncepce uspořádání krajiny. Dále byl také stanoven požadavek na povinné minimální plošné zastoupení zeleně 40% v plochách bydlení individuálního. Ostatní požadované hodnoty jsou uvedeny u jednotlivých ploch v kapitole 6.3.2 závazné textové části.

Námitka č.5

Výrok:

Námitce se nevyhovuje.

Odůvodnění:

Řešení dopravy v klidu v návrhu územního plánu vychází z příslušných právních předpisů (viz kap. 5.8.1.1. textové části odůvodnění). Vyhláška č. 501/2006 Sb., provádějící stavební zákon stanoví, že pro každou stavbu je nutno vybudovat parkovací a odstavná stání v počtu dle ČSN 73 6110, kap. 14.1). která stanoví vzorec, do něž jako významný (ovšem nikoli jediný) parametr vstupuje součinitel vlivu stupně automobilizace, přičemž tento má být dle ČSN 73 6110 převzat z územně plánovací dokumentace. Tento územní plán tedy cílový koeficient vlivu stupně automobilizace stanoví, a to rozdílně podle části města, kdy nižší hodnota (tedy nižší požadovaný minimální počet parkovacích a odstavných stání) je stanovena pro lokality uvnitř Velkého městského okruhu s nežádoucím zavlékáním vyššího počtu automobilů. Tři pásma uvnitř VMO jsou zvolena z potřeby odlišit zvláštní charakter historického jádra města a zmenšit rozdíl koeficientu na administrativně určené hranici. Hranice pásem jsou určeny dle možností významnou ulicí, resp. komunikací, v případě její absence zelenými plochami oddělovacími částí města. Zásadně hranice nevede plochami pro výstavbu budov, a to pro zamezení sporů při přesahu stavebního záměru do více pásem. Stávající ČSN 73 6110 stanoví, že ve výpočtu se jako nejmenší hodnota součinitel vlivu stupně automobilizace použije 1,0 (400 aut na 1000 obyvatel) – toto spodní omezení nelze s ohledem na aktuální trendy v náhledu na parkování považovat za dlouhodobě udržitelné a lze předpokládat, že bude v blízké době výrazně sníženo.

Věcná podstata způsobů vypořádání předmětného podání zůstává nadále relevantní, přestože návrh nového územního plánu města Brna prošel přepracováním s ohledem na Pokyny ZMB z roku 2022 a byl uveden do jednotného standardu ÚPD dle stavebního zákona a jeho prováděcích předpisů. Výše uvedené texty je tedy nutno chápat také ve smyslu těchto úprav.

MMB/0249771/2020

Námítka

Výrok:

Námítce se nevyhovuje.

Odůvodnění:

Odbor územního plánování a rozvoje se problematikou zahrádkářských kolonií na území města Brna podrobně zabýval. Nechal vypracovat územní studii „Návrh využití zahrádkářských lokalit na území města Brna“ (Atelier ERA, 2018). Ta je uvedena ve využitelných podkladech pro návrh nového územního plánu. Každá v analýze této studie vymezená zahrádkářská lokalita byla z hlediska využití konfrontována s aktuálním ÚPmB. Více než polovina vymezených zahrádkářských lokalit je v souladu s využitím území dle platného ÚPmB, tedy plochou s objekty pro individuální rekreaci 63,2 %, část je dle ÚPmB v plochách stavebních 12 %, v plochách zemědělského půdního fondu 6,2 % a v ostatních plochách dle ÚPmB se nachází 5,9 %. V plochách nestavebních - volných (převážně využitě pro systémy zeleně) se nachází aktuálně 12,7 % zahrádkářských kolonií včetně území Kraví hory. Pro lokality vymezené jako zahrádky (plochy s objekty pro individuální rekreaci) v aktuálním ÚPmB navrhla studie další postup. Je tedy třeba rozlišovat situaci, kdy je zahrádkářská lokalita funkcí určenou územním plánem a kdy je dočasným využitím území.

Kraví hora nepatří mezi oficiálně potvrzenou zahrádkářskou lokalitu vymezenou územním plánem. Toto území je dlouhodobě plánováno pro realizaci městské zeleně (čemuž odpovídá stávající územní plán, který na většině Kraví hory vymezuje návrhové plochy městské zeleně, funkční typ rekreační zeleň, a na zbylých částech Kraví hory pak vymezuje stabilizované plochy městské zeleně s funkčním typem plocha parků, rekreační zeleň a ostatní zeleň, což jsou všechno plochy nestavební - volné), což potvrdil i projednaný koncept a návrh nového územního plánu. Současné využití těchto městských pozemků je tedy dočasné. Do doby realizace cílového stavu, který může být v dlouhodobém časovém horizontu (vybudování městského parku), je možno území pro zahrádky nadále využívat (viz kap. 6.2. závazné textové části návrhu nového územního plánu), tedy návrhem plochy krajinné zeleně by nemělo být znemožněno současné legální využití území.

Přesunout dle požadavku tuto zahrádkářskou kolonii, jako oplocený areál do stabilizované plochy zeleně nelze, neboť to současné, ani nově navržené regulativy pro plochy městské zeleně (především hledisko veřejné přístupnosti) neumožňují. Vybudování městského parku pro všechny obyvatele je veřejným zájmem, nelze upřednostňovat pouze určitou zájmovou skupinu. Z urbanistického hlediska není v hustě osídleném centru města fungování zahrádkářských kolonií klasického typu dlouhodobě udržitelné.

Pořizovatel se domnívá, že vhodným řešením by mohlo být v souladu s vývojovým trendem připuštění existence tzv. komunitních zahrad v plochách městské zeleně. Kdy zde by byl zachován dostatečný podíl veřejné zeleně, ale současně i umožněn komunitní život pro zájmovou skupinu obyvatel a další pozitivní aspekty, které tento specifický způsob pěstování plodin ve městech přináší.

V zadání územního plánu z července 2007 byly obsaženy požadavky k prověření ohledně stávajících zahrádkářských kolonií. Mimo jiné např. zvážit možnosti zachování rozvoje zahrádek jako součástí městských přírodních parků a i v průběhu projednávání vyplynula na základě námitek a připomínek potřeba opětovného prověření tohoto tématu v Návrhu nového ÚPmB. Na základě podnětu určeného zastupitele byl tedy pořizovatelem udělen pokyn prověřit problematiku možnosti implementace zahrádkářské činnosti do ploch městské zeleně a v případě kladného vyhodnocení, doplnění příslušných regulativů pro plochy městské zeleně. Tomu nyní odpovídají regulativy textové části návrhu územního plánu, podle které je možné zahrádkářskou činnost provozovat ve vybraných návrhových plochách městské zeleně Z, vymezených v grafické části návrhu územního plánu, výkresu základního členění území. V případě Kraví Hory tak návrhové plochy městské zeleně Z, zahrnuté do území, pro které je nutné zpracování územní studie (ÚS 37/6), která prověří rozsah a prostorové uspořádání

zahrádkářské činnosti s ohledem na charakter a prioritní využití ploch Z a kontextu navazujících ploch, při zabezpečení maximální a logické průchodnosti území.

Územní plán města Brna reviduje vymezení územního systému ekologické stability z dosavadního Územního plánu města Brna (z roku 1994) a uvádí jej do souladu se ZÚR JMK, tzn. zpracovává do územního plánu nadregionální a regionální biocentra a biokoridory a zabývá se vyvolanými změnami systému tak, aby ÚSES zajistil územní podmínky pro ochranu či realizaci vzájemně propojeného souboru přirozených i pozměněných ekosystémů, které udržují přírodní rovnováhu. Z výkresu 6.0 Územní systém ekologické stability vyplývá, že tento systém je v centru města vázán především na přírodní zázemí řeky a o vymezení území Kraví Hory jako lokálního biocentra se neuvažuje. Z definice územního systému ekologické stability (ÚSES) v § 3 odst. 1 písm. a) zákona č. 114/1992 Sb., o ochraně přírody a krajiny, ve znění pozdějších předpisů, vyplývá, že prvky ÚSES musí být vzájemně propojeny. V případě Kraví hory však nelze vést biokoridor ve smyslu § 1 písm. b) vyhlášky č. 395/1992 Sb., který by propojil Kraví Horu s ostatními biocentry. Vymezení ÚSES v návrhu územního plánu je primárně řešeno jako prostorově spojitě. Úplné zajištění spojitosti není reálně možné vzhledem k vysoké míře urbanizace, avšak přerušení a oddělení musí být řešena tak, aby byly zajištěny funkční vazby. V podrobnostech viz část 5.9.14 Územní systém ekologické stability textové části odůvodnění návrhu územního plánu a část 5.9.16 Prostorové nespojitosti vymezení textové části odůvodnění návrhu územního plánu.

Věcná podstata způsobů vypořádání předmětného podání zůstává nadále relevantní, přestože návrh nového územního plánu města Brna prošel přepracováním s ohledem na Pokyny ZMB z roku 2022 a byl uveden do jednotného standardu ÚPD dle stavebního zákona a jeho prováděcích předpisů. Výše uvedené texty je tedy nutno chápat také ve smyslu těchto úprav. Pro úplnost doplňujeme, že výkres č. 5.0 Principy uspořádání krajiny a výkres č. 6.0 Územní systém ekologické stability krajiny byly nahrazeny výkresem č. 2.2. Koncepte uspořádání krajiny.

Statutární město Brno

Doručeno: 15.06.2020

MMB/0249779/2020

listy: 1

přílohy:

druh:

lí/sv:



mmb1es7738f5bd

MAGISTRÁT MĚSTA BRNA
Odbor územního plánování a rozvoje

Došlo: 15-06-2020

Č.j. MMB: 0249779

Příl:

MAGISTRÁT MĚSTA BRNA

Odbor územního plánování a rozvoje

Kounicova 67

601 67 Brno

7794

NÁMITKA / PŘIPOMÍNKA

NÁZEV PROJEDNÁVANÉ ÚPD		Změna užití plochy p.č. 3045/12 k.ú. Bystrc
Identifikační údaje podatele		
Fyzická osoba/právnícká osoba		
Jméno, příjmení / Název společnosti	[redacted]	
Datum narození/ Identifikační číslo	[redacted]	
Trvalé bydliště/ sídlo	[redacted]	
Jsem - nejsem*) občan města Brna	Jsem - vlastníkem pozemku nebo v ploše dotčené navrhovanou změnou Katastrální území Bystrc parc [redacted]	
Upřesnění obsahu námítky/připomínky		
<input type="checkbox"/> K textové části	<input type="checkbox"/> Ke grafické části	<input type="checkbox"/> K procesu pořizování
Městská část	Brno - Bystrc	
Katastrální území	Bystrc	
Parcelní čísla pozemků (adresa, doplňující popis lokality)	[redacted]	
Text námítky/připomínky včetně ZDŮVODNĚNÍ		
přílohy: <input type="checkbox"/> ne		
Dobrý den, Jmenuji se [redacted] a dovoluji si Vás oslovit i v zastoupení spoluvlastníků pozemku p.č. [redacted] k.ú. Bystrc [redacted]. V návrhu územního plánu se tento pozemek nachází jako: Stabilita: plocha přestavby Kód plochy s rozdílným způsobem využití (RZV): S Název RZV: plocha sportu Struktura zástavby: areálová Výšková úroveň zástavby: 3-10 m Touto cestou Vás chceme požádat o změnu využití dané plochy na plochu bydlení. V dané oblasti by jsme rádi v budoucnu postavili rodinný dům. Tento pozemek je dlouhodobě ve vlastnictví rodiny a jeho využití by bylo pouze pro stavbu rodinných obydlí pro rodinu.		
V Gabčíkově dne 15. 6. 2020		Podpi [redacted]

*nehodící se škrtněte

MMB/0249779/2020

Námitka

Výrok:

Námitce se vyhovuje.

Odůvodnění:

Pozemek p.č. 3045/12 v k.ú. Bystrc navazuje na veřejnou komunikaci ul. Podkomorská a jeho vymezením do plochy bydlení bude umožněna její oboustranná obestavba. Dojde tak k rozšíření možnosti bydlení, pro které lze využít občanskou vybavenost projektu Panorama.

Věcná podstata způsobů vypořádání předmětného podání zůstává nadále relevantní, přestože návrh nového územního plánu města Brna prošel přepracováním s ohledem na Pokyny ZMB z roku 2022 a byl uveden do jednotného standardu ÚPD dle stavebního zákona a jeho prováděcích předpisů. Výše uvedené texty je tedy nutno chápat také ve smyslu těchto úprav.

Došlo dne 16.06.2020

1805

ČJ MMB 0249781 NÁMITKA / PŘIPOMÍNKA

NÁZEV PROJEDNÁVANÉ ÚPD

Statutární město Brno
Doručeno: 16.06.2020
MMB/0249781/2020listy: 1 přílohy:
druh: 11/sv:

Identifikační údaje podatele

Fyzická osoba/právnícká osoba



mmb1e57738f5bf

Jméno, příjmení /
Název společnostiDatum narození/
Identifikační čísloTrvalé bydliště/
sídlo

Jsem - nejsem*) občan města Brna

Jsem - nejsem*) vlastníkem pozemku/ů nebo stavby v ploše dotčené
navrhovanou změnou

Katastrální území Komín, parc č. [redacted]

Upřesnění obsahu námítky/připomínky

 K textové části Ke grafické části K procesu pořizování

Městská část

Brno - Komín

Katastrální území

Komín

Parcelní čísla pozemků (adresa,
doplňující popis lokality)

Text námítky/připomínky včetně ZDŮVODNĚNÍ

přílohy:

 ano - PD oplocení ne

Dobrý den,

jako vlastník pozemku p.č. [redacted] k.ú. Komín, kde jsem v letošním roce vybudoval oplocení, se na Vás dovoluji obrátit s připomínkou, zda navržená změna územního plánu oblasti Kn-5 Chaloupky na funkční a prostorové využití B/r2 s uvažovanou zástavbou 6 rodinných domů negativně neovlivní můj pozemek, kdy se předpokládá rozšíření přístupové dnes účelové komunikace na pozemku p.č. [redacted] k.ú. Komín.

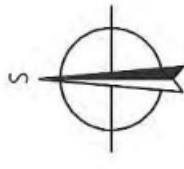
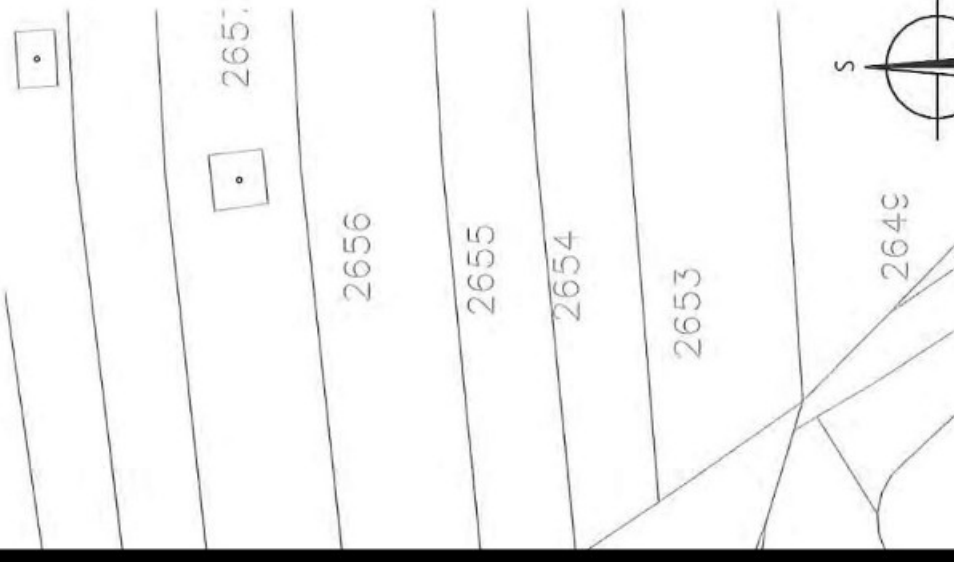
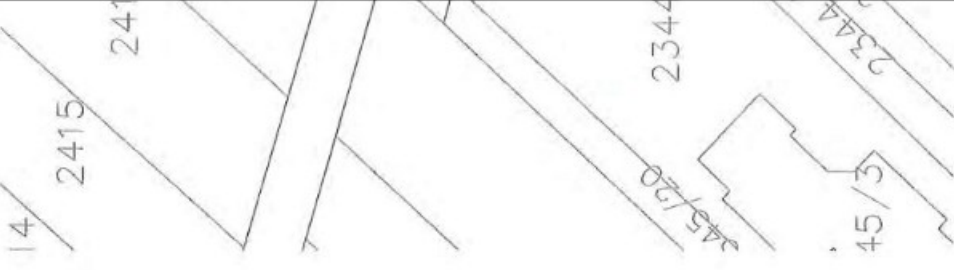
Děkuji Vás za odpověď.

S pozdravem




David Komínek


V Brně dne 11.6.2020

Podpis: ... [redacted]



LEGENDA:

-  HRANICE PARCEL
-  ZÁJMOVÉ ÚZEMÍ
-  VLASTNÍK: DAVID KOMINEK, OLBRACHTOVO NÁMĚSTÍ
795/5, KOMIN 62400



HIP	
PROJEKTANT SPECIALISTA	
VYPRACOVAL	
INVESTOR	
ZADAVATEL	
MAZEL STAVBY	
	FORMÁT 1xA4
	DATUM 8/2019
	STUPEŇ PD US
	REVIZE 0
	PARÉ:
STAVEBNÍ OBJEKT: OPLOCENÍ	
OBSAH: ZÁKRES DO KATASTRÁLNÍ MAPY	MĚŘÍTKO 1:500 Č. VÝKRESU 2

MMB/0249781/2020

Námitka

Výrok:

Námitce se nevyhovuje.

Odůvodnění:

Veřejné prostranství, které připouští existenci obslužné komunikace, bylo na pozemku p. č. 2423/2 v k. ú. Komín a na části pozemku 2421 v k. ú. Komín ve vlastnictví podatele vymezeno v souvislosti s podrobnějším prověřením lokality územní studií Lokalita Výholec – prodloužení ulice Chaloupky (Jenčková, 2018). V území vznikla potřeba rozšířit veřejné prostranství, které obsahuje přístupovou komunikaci k rozvojové lokalitě Kn–5, v parametrech dle požadavků vyhlášky č. 501/5006 Sb., o obecných požadavcích na využívání území. Vyhláška v § 22 stanoví rozměry pro nejmenší šířku veřejného prostranství, jehož součástí je pozemní komunikace zpřístupňující pozemek rodinného domu. Toto řešení se tedy dotýká i pozemku parc. č. 2421 v k. ú. Komín ve vlastnictví podatele, zatím však nelze předjímat v jakém rozsahu bude dotčen. To je záležitostí podrobnějších projektových dokumentací.

Věcná podstata způsobů vypořádání předmětného podání zůstává nadále relevantní, přestože návrh nového územního plánu města Brna prošel přepracováním s ohledem na Pokyny ZMB z roku 2022 a byl uveden do jednotného standardu ÚPD dle stavebního zákona a jeho prováděcích předpisů. Výše uvedené texty je tedy nutno chápat také ve smyslu těchto úprav.

Magistrát města Brna
Odbor územního plánování a rozvoje
Kounicova 67
601 67 Brno

MAGISTRÁT MĚSTA BRNA
Odbor územního plánování a rozvoje
Dosařeno dne: 17.06.2020
Č.j. MMB: 0249492
Přil.:

Statutární město Brno
Doručeno: 17.06.2020
MMB/0249792/2020
listy: 1 přílohy:
druh: 11/sv:



V Brně dne 15.6.2020

1306

**Námítka vlastníka dotčeného pozemku k návrhu Územního plánu města Brna
Požadují vyjmout lokalitu Juranka s územní rezervy**

Námítka

připomínky v souladu s ust. § 52 zákona č. 183/2006 Sb., zákon o územním plánování a stavebním řádu (dále jen „stavební zákon“) tuto námítku k návrhu Územního plánu města Brna:

Souhlasím se zachováním ploch zahrádek s možností staveb pro rodinnou rekreaci a **požadují** vyjmout území **Juranka** (plochy zahrádek) s územní rezervy bydlení


Odůvodnění

Město Brno má dlouhodobě zhoršené ovzduší, vytváří tepelný most, což negativně ovlivňuje zdraví obyvatel města.

Dotčené území napomáhá:

- ke zlepšení ovzduší ve městě
- boje se suchem (zachování vody v krajině – vsakováním a zachycování dešťové vody)
- ochlazování prostoru pomocí odparu (strom nejúčinnější klimatizace)
- podporuje volnočasové aktivity
- poskytuje útočiště drobným živočichům

Vymezení území dotčeného námitkou – lokalita Juranka



MMB/0249792/2020

Námitka

Výrok:

Námitce se vyhovuje.

Odůvodnění:

Návrh ÚPmB (6/2020) vymezil územní rezervu B-2 k prověření možnosti rozšíření návrhových ploch bydlení a veřejných prostranství v lokalitě Juranka, přičemž územní rezervu je možné aktivovat pouze v případě, že bude na úrovni ZÚR JMK rozhodnuto o trasování D43 (S43) na území města Brna. Územní rezerva je vymezena v souladu s Pokyny pro vypracování Návrhu ÚPmB, které schválilo Zastupitelstvo města Brna usnesením č. ZM7/3871 na zasedání konaném dne 19. 6. 2018.

Nicméně na základě rozhodnutí Rady města Brna (RMB), které přijala na schůzi RMB č. R8/127 zahájené dne 20.1.2021 s pokračováním dne 25.1.2021, uplatnil určený zastupitel, radní pro územní plánování RNDr. Filip Chvátal, PhD. u pořizovatele připravovaného Územního plánu města Brna – Odboru územního plánování a rozvoje MMB, ve smyslu § 53 odst. (1) zákona č. 183/2006 sb., o územním plánování a stavebním řádu, ve znění pozdějších předpisů, podnět, aby vyhodnocení výsledků projednání dokončil v souladu s doporučením RMB. RMB doporučila řešení u problematických oblastí rozvoje města stěžejního charakteru, u předmětné územní rezervy B-2 následujícím způsobem:

„Vzhledem k tomu, že došlo na úrovni ZÚR JMK k rozhodnutí o umístění koridoru komunikace R-43 (S43) na území města Brna, je možné učinit rozhodnutí a aktivovat územní rezervy tj. územní rezervy převést zpět do zastavitelných ploch dle projednané a vybrané varianty Konceptu ÚPmB či dílčích úprav. Aktivaci územních rezerv převedením do zastavitelných ploch však nelze v úpravě Návrhu ÚPmB před opakovaným veřejným projednáním doporučit, ale až po první aktualizaci nového ÚPmB v rámci Zprávy o uplatňování ÚPmB, případně samostatnou změnou nového ÚPmB. V Návrhu ÚPmB by tak byly územní rezervy ponechány vyjma těch, kde je na základě výsledků projednání doporučeno jejich vypuštění.“

Na základě výše uvedeného tak je ve výsledném řešení Návrhu ÚPmB územní rezerva B-2 v Návrhu ÚPmB ponechána, ovšem již bez podmínky prověření trasy komunikace D43 (S43) v souladu s podnětem určeného zastupitele.

Závěrem uvádíme, že na základě vyhodnocení námitek a připomínek vyplynula potřeba opětovně prověřit rozsah vymezení územní rezervy B-2 ve prospěch jejího zvětšení v souladu se schváleným (dle § 30 odst.6 stavebního zákona) územně plánovacím podkladem "Územní studie Návrh využití zahrádkářských lokalit na území města Brna, ERA, 4/2018". Vzhledem k uvedenému bude dán zpracovateli pokyn na prověření možnosti zvětšení územní rezervy B-2.

Věcná podstata způsobů vypořádání předmětného podání se mění, a to i ve vazbě na skutečnost, že návrh nového územního plánu města Brna prošel přepracováním s ohledem na Pokyny ZMB z roku 2022 a byl uveden do jednotného standardu ÚPD dle stavebního zákona a jeho prováděcích předpisů, tj. výše uvedené texty je nutno chápat ve smyslu těchto úprav.

Vyhodnocení se mění takto:

V daném území došlo na základě nového požadavku určeného zastupitele k úpravě návrhu spočívající v prověření a následném vypuštění územní rezervy B-2. Důvodem je umožnění stávajícího užívání území, tedy pro individuální rekreaci formou zahrádkářství (zahrádkářská lokalita), což by územní rezerva znemožňovala. Využitím této lokality pro bydlení se v dlouhodobém časovém horizontu nepředpokládá.

Z tohoto důvodu je možné námitce vyhovět.

Došlo dne 17-06-2020

0249796

Čj. MMB:

1807

NÁMITKA / PŘIPOMÍNKA

NÁZEV PROJEDNÁVANÉ ÚPD

Návrh Územního plánu města Brna, březen 2020

Identifikační údaje podatele

Statutární město Brno

Doručeno: 17.06.2020

MMB/0249796/2020

lístky:1

přílohy:

11/sv:

Fyzická osoba/právnícká osoba

Jméno, příjmení /
Název společnosti

Datum narození/
Identifikační číslo

Trvalé bydliště/
sídlo



8f5cb

Jsem - nejsem*) občan města Brna

Jsem - nejsem*) vlastníkem pozemku/ů nebo stavby v ploše dotčené
navrhovanou změnou

Katastrální území Bohunice, parc. č. [redacted]

Upřesnění obsahu námítky/připomínky

K textové části

Ke grafické části

K procesu pořizování

Městská část

Bohunice

Katastrální území

Bohunice

Parcelní čísla pozemků (adresa,
doplňující popis lokality)

Text námítky/připomínky včetně ZDŮVODNĚNÍ

přílohy:

ano

ne

Námítka:

Návrhem územního plánu města Brna dojde ke snížení hodnoty pozemků parc. č. [redacted] v katastrálním území Bohunice, neboť pozemky byly zařazeny do ploch C/v4 se specifikovanou výškovou úrovní zástavby 4 - výškové rozpětí 9 až 22 m. Podrobnosti vizte v odůvodnění námítky.

Odůvodnění námítky:

V dotčeném území se nacházejí pozemky parc. č. [redacted] v katastrálním území Bohunice.

Stávající územní plán:

Podle stávajícího platného územního plánu se pozemky nacházejí v ploše SO – smíšené plochy obchodu a služeb. Stávající územní plán čerpá výškové limity z územně plánovacího podkladu pro rozhodování v území „Výškové zónování v MPR a jejím ochranném pásmu“, která byla schválena OUPR MMB dne 27.2.2015 (Mgr. Ing. Kateřina Leopoldová, vedoucí odboru). Tento ÚPP zařazuje zmíněné pozemky do „nestabilizované zóny“ a stanovuje výškovou hladinu zástavby 25 m ± 0,75 m.



Návrh územního plánu:

Podle návrhu územního plánu:

- pozemky se nacházejí v ploše C/v4, jak je patrné z výřezu návrhu územního plánu:



Navržený územní plán stanovuje výškovou úroveň zástavby 4 - výškové rozpětí 9 až 22 m

V části předmětného území (na pozemcích parc.č. [redacted] v katastrálním území Bohunice) je zachováno zastavitelné území, avšak je oproti stávajícímu znění územního plánu omezeno prostorové řešení, neboť maximální možná výška je dle návrhu omezena na 22 m. Stávající územní plán však umožňuje zástavbu do výšky $25\text{ m} \pm 0,75\text{ m}$. V tomto místě dochází ke snížení hodnoty pozemků.

Závěr:

Omezení výškové hladiny v části zastavitelného území, kdy dochází k jejímu snížení na max. 22 m oproti stávajícímu stavu, který umožňuje výšku až $25\text{ m} \pm 0,75\text{ m}$, je nepřiměřeným zásahem.

Přijetí návrhu a schválení opatření obecné povahy považujeme za nepřiměřený a neodůvodněný zásah do práv vlastníka pozemků, které mají být dotčeny návrhem územního plánu, dojde ke znehodnocování těchto pozemků a projektů, které hodlá vlastník na předmětných pozemcích realizovat.

Dle § 102 odst. 2 stavebního zákona mají vlastníci pozemků nárok na náhradu vynaložených nákladů na přípravu výstavby v obvyklé výši, zejména na koupi pozemku, na projektovou přípravu výstavby nebo v souvislosti se snížením hodnoty pozemku, který slouží k zajištění závazku.

Vlastník pozemků parc.č. [REDACTED] v katastrálním území Bohunice deklaruje, že pokud bude opatření obecné povahy přijato, zcela jistě bude po obci Brno požadovat náhradu majetkové újmy z tohoto titulu.

V Brně

dne 11.6.2020

Podpi

.....

.....

**nehodící se škrtněte*

MMB/0249796/2020

Námitka

Výrok:

Námitce se nevyhovuje.

Odůvodnění:

Uvádíte, že nesouhlasíte v rozvojové lokalitě Be-6 ve smíšené obytné ploše podél ulice Jihlavská se zařazením plochy do výškové úrovně 4 (9-22 m). Územně plánovací podklad Výškové zónování v MPR a jejím ochranném pásmu v současném platném ÚP uvádí výškovou hladinu zástavby 25 m \pm 0,75 m.

Návrh ÚPmB pro zmíněnou plochu podél ulice Jihlavská stanovuje výškovou úroveň 4 a mění typ plochy na plochu komerční vybavenosti W/k4. Plocha smíšená obytná zůstává podél ulice Kamenice. Maximální možná výška 22 m je výška po hlavní římsu objektu nebo atiku. Nad úroveň hlavní římsy lze realizovat ještě jedno ustoupené podlaží o výšce max. 3,5 m vzdálené od hlavní fasády min. 2,0 m. Nad hlavní římsu lze také realizovat šikmou střechu s max. výškou 7,0 m o sklonu max. 45°.

Podle urbanistické situace lze ve výškové úrovni 4 uvažovat také o lokální dominantě (např. nároží) do 40 m výšky. Tyto limity jsou jmenovány v bodě 6.4.2 Textové části ÚPmB.

S dalším zvyšováním výškové úrovně se v dané lokalitě nepočítá.

Věcná podstata způsobů vypořádání předmětného podání zůstává nadále relevantní, přestože návrh nového územního plánu města Brna prošel přepracováním s ohledem na Pokyny ZMB z roku 2022 a byl uveden do jednotného standardu ÚPD dle stavebního zákona a jeho prováděcích předpisů. Výše uvedené texty je tedy nutno chápat také ve smyslu těchto úprav. Upozorňujeme, že dle NÚP 2024 je lokální dominanta podle urbanistické situace ve výškové hladině 4 umožněna maximálně do výšky přesahující stanovenou výškovou hladinu maximálně o 3 podlaží, nejvýše však o 12 m. Z uvedeného vyplývá, že objekt do výšky 25 m lze v předmětné ploše realizovat.

Došlo dne: 17-06-2020

0249802

Č.j. MMB:
Příl.

1809

NÁMITKA / PŘIPOMÍNKA

Statutární město Brno
Doručeno: 17.06.2020
MMB/0249802/2020
Listy: 1 přílohy:
druh: 11/sv:

NÁZEV PROJEDNÁVANÉ ÚPD

Návrh územního plánu měst

Identifikační údaje podatele



mmb1e57738f5d2

Fyzická osoba/právnícká osoba

Jméno, příjmení /
Název společnosti

Datum narození/
Identifikační číslo

Trvalé bydliště/
sídlo

Jsem občan města Brna

Jsme vlastníky pozemku/ů nebo stavby v ploše dotčené navrhovanou změnou

Katastrální území: Medlánky, parc. č. [redacted]

Upřesnění obsahu námítky/připomínky

• K textové části

• Ke grafické části

• K procesu pořizování

Městská část

Medlánky

Katastrální území

Medlánky

Parcelní čísla pozemků (adresa,
doplňující popis lokality)

Text námítky/připomínky včetně ZDŮVODNĚNÍ

přílohy:

• ne

Pozemky s parc. čísly [redacted] v katastrálním území Medlánky, jejichž jsme vlastníky, jsou v Návrhu připravovaného územního plánu součástí plochy zahrádek - I. Z toho vyplývá, že je nepřipustné využití těchto pozemků pro bydlení. Proti tomuto návrhu chceme podat námítku/připomínku. Pozemek s parc. č. [redacted] na němž stojí zahradní domek s parc. č. [redacted] se nachází v těsné blízkosti ulice Turistická a komunikuje s ní pozemkem s parc. č. [redacted]. Je tedy zajištěn přímý přístup k pozemku z ulice Turistická. V současné době realizujeme technický projekt na vybudování vjezdu včetně inženýrských sítí z ulice Turistická. Vzhledem k tomu, že v blízkém okolí, včetně protilehlé strany ulice Turistická, se nacházejí pozemky s rodinnými domy, bychom rádi využili našich parcel pro bydlení. Jelikož se jedná o parcely sousedící s ulicí Turistická, domníváme se, že naváže na zástavbu na protilehlé straně ulice a přitom nenaruší charakter zbývající části plochy zahrádek. Náš záměr jsme projednávali s vlastníky ostatních pozemků sousedících s ulicí Turistickou. Sdělili nám, že také usilují o využití svých pozemků pro bydlení. Žádáme o změnu funkčního využití parcel [redacted] v územní rezervě na plochu čistého bydlení, což je v souladu s politikou města Brna v oblasti bydlení. Obecně povolení stavby RD na soukromých zahradách by za splnění technických podmínek mělo být samozřejmostí.

V Brně dne 16.6.2020

MMB/0249802/2020

Námítka

Výrok:

Námítce se nevyhovuje.

Odůvodnění:

V námítce je vysloven požadavek vlastníka pozemků par. č. 1106/5, 1105, 1096/2 k.ú. Medlánky na jejich zařazení z plochy vymezené územní rezervy pro bydlení B-6 do "návrhové" plochy s funkcí pro bydlení. Svou žádost zdůvodňuje tím, na zde má zájem stavět RD. Pozemek je podle platného ÚPmB součástí stávající plochy s objekty pro individuální rekreaci a podle katastru je označen druh pozemků jako zahrada se stavbou pro rodinnou rekreaci. Lokalita byla v I variantě Konceptu prověřena jako rozvojová plocha bydlení Me-7 a ve dvou variantách Konceptu jako plocha zahrádek.

Z důvodu nesouhlasu MČ Brno-Medlánky s rozvojem na k.ú. území Medlánek bude územní rezerva B-6 vypuštěna a území bude ponecháno za účelem využití pro zahrádky I.

Na základě rozhodnutí Rady města Brna (RMB), které přijala na schůzi RMB č.R8/127 zahájené dne 20.1.2021 s pokračováním dne 25.1.2021 a 27.1.2021, uplatnil určený zastupitel, radní pro územní plánování RNDr. Filip Chvátal, PhD. u pořizovatele připravovaného Územního plánu města Brna – Odboru územního plánování a rozvoje MMB, ve smyslu § 53 odst. (1) zákona č. 183/2006 sb., o územním plánování a stavebním řádu, ve znění pozdějších předpisů, podnět, aby vyhodnocení výsledků projednání dokončil v souladu s doporučením RMB. RMB doporučila řešení u problematických oblastí rozvoje města stěžejního charakteru, jednou z nich bylo i vypuštění územních rezerv na území Medlánek v souladu s požadavky MČ Brno-Medlánky.

Věcná podstata způsobů vypořádání předmětného podání zůstává nadále relevantní, přestože návrh nového územního plánu města Brna prošel přepracováním s ohledem na Pokyny ZMB z roku 2022 a byl uveden do jednotného standardu ÚPD dle stavebního zákona a jeho prováděcích předpisů. Výše uvedené texty je tedy nutno chápat také ve smyslu těchto úprav.



mmb1es7738f5d3

1764

Návrh Územního plánu města Brna

Podatel	
Typ subjektu:	Fyzická osoba
Příjmení, jméno:	
Adresa / sídlo:	
Kontakt:	

Připomínka	Dostupné malé obchody Návrh ÚPmB obsahuje začlenění maloobchodu do většiny stavebních ploch, zároveň maloobchod nedostatečně reguluje a v rozporu s deklarovanou koncepcí nepodporuje rozptýlenou síť dobře dostupných maloobchodů jako součást města krátkých vzdáleností. Navrhují proto, aby: <ul style="list-style-type: none">• využití pro maloobchod v plochách pro bydlení (B), smíšených obytných (C) a v plochách komerční vybavenosti (W) bylo omezeno prodejní plochou do 400 m² a počtem parkovacích stání do 10,• využití pro maloobchod v plochách smíšených obytných (C) a plochách komerční vybavenosti (W) bylo do 1.000 m² prodejní plochy a bylo podmíněno realizací v patrových objektech s polyfunkčním využitím a při současném integrování parkování o max. 30 parkovacích stání,• využití pro maloobchod v plochách veřejné vybavenosti (V), plochách výroby a skladování (P) a plochách lehké výroby (E) bylo podmíněně přípustné do 200 m² prodejní plochy, pokud není realizován v samostatném objektu.
Připomínka	Podpora pěší a cyklo dopravy ÚPmB nevyužívá dostatečně možnosti usnadnění výstavby cyklistické infrastruktury, a to mj. tím, že by požadoval napojení rozvojových lokalit na síť komunikací pro nemotorovou dopravu, klíčové cyklostezky vymezil jako veřejně prospěšné stavby či definoval místa a zařízení k bezpečnému parkování kol na klíčových přestupních uzlech. Navrhují proto, aby: <ul style="list-style-type: none">• hlavním využitím ploch dopravní infrastruktury (D) bylo i využití pro pěší a cyklistickou dopravu,• povinnou součástí navrhovaných pozemních komunikací definovaných jako sběrné byly stavebně oddělené koridory zvláště pro cyklistickou dopravu a pěší dopravu,• všechny lokality s počtem reálných nebo očekávaných uživatelů nad 1.500 osob obsahovaly v kartě lokality podmínku stanovující, že výstavbu v lokalitě je možné zahájit až po vybudování dopravního propojení lokality se všemi sousedními městskými částmi samostatnými cyklostezkami a chodníky, a to stavebně oddělenými od motorové dopravy a vedenými ve směrově i výškově nepřímější stopě,• grafická část ÚPmB 2.2 Souhrnný výkres dopravy obsahovala také síť páteřních cyklostezek (zejména těch sloužících k propojení jednotlivých městských částí s centrem města nebo jednotlivých městských částí mezi sebou), nikoliv pouze cyklotrasy,• páteřní cyklostezky tam, kde jejich realizaci brání chybějící veřejný pozemek, byly vymezeny jako veřejně prospěšné stavby,• u klíčových železničních stanic a konečných tramvaje (například žel. stanice a zastávky Brno hl.n., Slatina, Chrlice, Starý Lískovec, Řečkovice a Královo Pole, konečné tramvaje Obřany, Líšeň – Holzova, Kamechy, Bosonohy, Přízřenice) byla stanovena podmínka vybudování kapacitních míst a zařízení k bezpečnému odkládání jízdních kol (bike and ride) a tam, kde jejich realizaci brání chybějící veřejný pozemek, byly vymezeny jako veřejně prospěšné stavby.

Připomínka**Hospodaření s dešťovou vodou**

Vsakováním dešťové vody všude tam, kde to je možné, můžeme docílit zdravějšího vodního režimu a zmenšení efektu tepelného ostrova.

Navrhují proto, aby:

- do obecných zásad odkanalizování bylo doplněno, že veškeré zastavitelné plochy a plochy přestaveb budou odkanalizovány oddílným systémem kanalizace a bude na nich důsledně vyžadováno hospodaření se srážkovými vodami následovně: srážkové vody budou buď zadržovány s následným sekundárním využitím anebo vsakovány na vlastním pozemku stavby nebo v jejím okolí; pouze pokud to podloží prokazatelně neumožňuje, mohou být dešťové vody vypouštěny do vodoteče nebo dešťové kanalizace, přičemž v těchto případech budou před vypouštěním brzděny v retenčních nádržích. Srážkové vody z veškerých zpevněných ploch veřejných prostranství budou vsakovány, pouze pokud to podloží prokazatelně neumožňuje, mohou být vypouštěny do vodoteče nebo dešťové kanalizace, přičemž v těchto případech budou před vypouštěním brzděny v retenčních nádržích.

3**3**

Ochrana zeleně

Návrh ÚPmB vágně a nedostatečně stanovuje zastoupení zeleně v různých funkčních typech ploch. Také oslabuje ochranu malých, ale významných ploch zeleně ve stabilizovaných plochách tím, že je absorbuje do jiných funkčních typů ploch. Návrh ÚPmB nezajišťuje dostatečnou ochranu přírodně cenných území, ani dostatečné vytváření prostoru pro zezeň v nové zástavbě, a to včetně ochrany nových ploch k bydlení před zátěží ze sousedních ploch výroby a skladování.

Navrhují proto, aby:

- územní plán definoval koeficient zeleně (KZ), a to následovně:

Koeficient zeleně (KZ) udává poměr nezpevněné plochy osázené vegetací a umožňující vsakování dešťové vody na terénu vůči ploše pozemku. KZ je závazný jak pro disponibilní pozemek pro stavební záměr, tak pro celou jednotlivou funkční plochu. Do koeficientu lze jako nezpevněnou plochu osázenou vegetací náhradním způsobem započítat:

- 1/3 plochy osazených a funkčních vegetačních střech o mocnosti souvrství do 0,3 m,
- 1/2 plochy osazených a funkčních vegetačních střech o mocnosti souvrství nad 0,3 m,
- 80 % plochy osazených a funkčních vegetačních střech o mocnosti souvrství nad 1 m,
- plochu povrchu umožňujícího plnohodnotné vsakování okolo vzrostlých stromů ve zpevněných plochách (mříž, půda, půda s mulčem; nikoli dlažba atp.),
- 5 m² za každý strom ve zpevněné ploše s malou korunou (druh/kultivar s celkovou výškou do 8 m v dospělosti) a dostatečným objemem prokořenitelného prostoru,
- 20 m² za každý strom ve zpevněné ploše se střední korunou (druh/kultivar s celkovou výškou do 15 m v dospělosti) a dostatečným objemem prokořenitelného prostoru,
- 40 m² za každý strom ve zpevněné ploše s velkou korunou (druh/kultivar s celkovou výškou nad 15 m v dospělosti) a dostatečným objemem prokořenitelného prostoru,
- 5 m² za každý běžný metr fasád upravených a využitých pro pnutí popínavých dřevin nebo treláží či pergol na ozeleněných střechách při zajištění dostatečného prokořenitelného prostoru pro dané dřeviny.

Náhradním způsobem je možné započtením nahradit pouze:

- 1/4 požadované plochy KZ v případě samostatně stojících rodinných domů,
- 1/2 požadované plochy KZ u ostatních staveb,
- celou požadovanou plochu pouze výjimečně ve stávající kompaktní blokové zástavbě ve stabilizovaných plochách tam, kde jiným způsobem prokazatelně není možné dosáhnout existujícího urbanistického charakteru (např. v zástavbě nároží bloků a v případě nerovnoměrné parcelace)
- koeficient zeleně byl pro jednotlivé struktury zástavby stanoven následovně:
 - kompaktní: 0,3 pro stabilizované plochy a 0,5 pro zastavitelné plochy
 - volná: 0,6
 - rezidenční nízkopodlažní: 0,5
 - areálová: 0,4
 - omezená: 0,8
 - plochy bez zástavby: 0,9
- plochy nad 2 000 m², které byly definovány územním plánem z r. 1994 jako plochy zeleně (ZP či ZO) a které jsou v Návrhu ÚPmB součástí jiných typů ploch, byly vymezeny jako samostatné plochy městské zeleně (Z); jedná se např. o plochy kolem Komenského nám. (Červeného kostela), alej na tř. Jaroše, vnitroblok u mateřské školy Chodská 15 a desítky dalších zelených pláček, parčíků či vnitrobloků,
- byly v hlavním výkresu vymezeny plochy přírodní se způsobem využití podle § 16 vyhlášky č. 501/2006 Sb., o obecných požadavcích na využívání území, zejména biocentra, zvláště chráněná území, evropsky významné lokality a registrované významné krajinné prvky, a tím byla zajištěna jejich ochrana,
- v kartách lokalit, kde sousedí plochy pro výrobu (E - plochy lehké výroby, P - plochy výroby a skladování) a plochy pro bydlení (B - plochy bydlení, C - plochy smíšené obytné), byla doplněna podmínka předchozí či souběžné realizace pásu izolační zeleně (vzrostlé zeleně o pásu šířky min. 10 m nebo rozloze min. 20 % rozlohy plochy výroby) podél sousedících hranic těchto ploch,
- v obecných zásadách technické infrastruktury bylo stanoveno, že při návrhu tras technické infrastruktury budou sítě sdružovány do koridorů pro dosažení účelného prostorového uspořádání a vytvoření prostoru pro realizaci modrozelené infrastruktury v uličním profilu; a dále, že v územích, která nejsou v současné době plynofikována, mají ostatní vedení a prvky modrozelené infrastruktury prioritu před budováním nového nízkotlakého rozvodu plynu.

5

Připomínka	<p>Veřejný prostor</p> <p>V zájmu zvýšení využitelnosti veřejných prostranství pro pěší, cyklisty i zeleň by měl ÚPmB u novostaveb stanovit povinnost umístění odstavných stání mimo veřejná prostranství (tj. stání pro odstavení vozidla v době, kdy se nepoužívá). V oblastech s dobrou dostupností veřejnou dopravou je pak potřeba přizpůsobit minimální počet odstavných a parkovacích stání.</p> <p>Navrhuji proto, aby v kap. 4.1 Dopravní infrastruktura bylo stanoveno, že:</p> <ul style="list-style-type: none"> • odstavná stání se v zastavitelných plochách a v případě novostaveb ve stabilizovaných plochách zřizují mimo veřejná prostranství a s výjimkou rodinných domů v podzemních podlažích budov, • v místech dobré dostupnosti kolejové dopravy pěší docházkou (ve vzdálenosti do 150 metrů) se součinitel vlivu stupně automobilizace redukuje na poloviční hodnotu součinitele příslušného pásma.
-------------------	---

5

V dne	Podpis
-------------------	--------

Vyplněný formulář zašlete na níže uvedenou adresu:
Magistrát města Brna, Odbor územního plánování a rozvoje, Kounicova 67, 601 67 Brno

MMB/0249803/2020

Námítka č.1

Výrok:

Námítce se vyhovuje částečně.

Odůvodnění:

Podatel požaduje, aby v plochách bydlení, smíšených obytných a komerční vybavenosti byla omezena velikost prodejní plochy na 400 m² a počet parkovacích míst na 10 stání. Při realizaci integrovaného parkování do 30 stání pak v rámci patrových objektů v plochách komerční vybavenosti a v plochách smíšených obytných podmíněn připustit až 1 000 m² prodejní plochy. V plochách veřejné vybavenosti, výroby a skladování a lehké výroby podmíněně připustit 200 m² prodejní plochy, pokud není maloobchod realizován v samostatném objektu. Mezi docházkovou vzdáleností maloobchodu a maximální velikostí prodejní plochy maloobchodu nelze spatřovat příčinnou souvislost. Stanovení maximální velikosti prodejní plochy nepředurčuje vzdálenost mezi jednotlivými prodejny. Snížení maximální velikosti prodejní plochy nezaručuje zlepšení časové dostupnosti maloobchodu. Pro dostupnost maloobchodu je proto podstatnější adekvátní rozmístění ploch s rozdílným způsobem využití, které umístění maloobchodu umožňují. Stanovení dané maximální velikosti prodejních ploch (a případné stanovení podmínek pro jejich umístění) je věcí odborného posouzení zpracovatele návrhu územního plánu, které vychází z reálií a odborné úvahy (viz např. plochy C). Obecně lze konstatovat, že požadavek na vyloučení maloobchodu s prodejní plochou větších než 400 resp. 1000 m² plochy nepřiměřeně zhoršuje podmínky pro vyváženou a rozmanitou síť maloobchodu, a to zejména pro ty skupiny zákazníků s rozdílnými vzorci nákupního chování, které prodejny většího plošného formátu preferují, což je v konečném důsledku v rozporu s koncepcí krátkých vzdáleností, na kterou je poukazováno. Požadavek na přísné omezení prodejní plochy nepřiměřeně snižuje potenciál k tomu určených ploch, tj. zejména ploch obytně smíšených (C) a ploch komerční vybavenosti (W). V neposlední řadě je také nutné nastavením regulativů sledovat požadavek zadání územního plánu na vytvoření široké škály možností a forem komerce v rovnoměrném zastoupení na území města.

Při hodnocení přísnosti regulativu určujícího maximální velikost prodejních ploch je nutné mít na zřeteli také ustanovení návrhu územního plánu, které stanoví, že „prodejní plochou se rozumí hrubá podlažní plocha maloobchodního zařízení, kde při prodeji zboží dochází ke kontaktu se zákazníkem (nikoli tedy sklady, komunikace, související administrativní plochy ani nezbytná příslušenství). Maloobchodním zařízením se pak v tomto kontextu rozumí jedna prodejna nebo soubor všech prodejen v rámci jednoho záměru nebo v rámci jednoho funkčně propojeného celku, popř. jako součást též plocha vně prodejny, navazující na budovu a sloužící k výše popsanému způsobu využití.“ Z výše uvedeného plyne, že je-li v rámci jednoho objektu umístěováno více prodejních jednotek, jejich prodejní plochy se sčítají. Nastavení regulativu příliš přísně by proto mělo za následek nemožnost umístění více (i relativně malých prodejních jednotek) v rámci jednoho záměru.

K podání lze také uvést, že počty parkovacích míst a stání jsou dány příslušnými předpisy a normami. Územnímu plánu nepřísluší jejich rozsah stanovovat. Jedná se o podrobnost nad rámec územního plánu.

U jednotlivých ploch s rozdílným způsobem využití lze, kromě výše uvedeného, doplnit následující:

V plochách smíšených obytných (C) je stanovena maximální velikost prodejní plochy 1 500 m². Stanovení této hranice je řádně odůvodněno v Odůvodnění pro první veřejné projednání (str. 259), a to následovně: „Využití pro maloobchod v hlavním využití je omezeno prodejní plochou do 1500 m²; při projednání konceptu byla uvedena prodejní plocha do 1000 m². Při změně velikosti výměry vycházel zpracovatel z nedávno provedeného průzkumu

maloobchodního prodeje a z vlastního šetření prodejních ploch největších maloobchodních řetězců (zejména supermarketů a diskontní prodejny), ze kterých je zřejmé, že průměrná velikost standardních typických prodejen maloobchodu se sice v průměru pohybuje v rozmezí 800-1200 m², ovšem v hustě obydlených oblastech prodejny klasických maloobchodních řetězců dosahují prodejní plochy 1500 m². Údaj byl tedy změněn v souladu se zjištěními z reality.“ Maloobchod nad 1500 m² (avšak do 5000 m²) prodejní plochy lze realizovat pouze v patrových objektech při současném integrování parkování v objektu a jiné využití, pokud je zachována polyfunkčnost v ploše a využití je slučitelné s využitím navazujícího území.

V návrhu ÚPmB také byla stanovena na základě průzkumu zpracovatele maximální přípustná prodejní plocha maloobchodu 1 500 m² v plochách bydlení (B). Při projednávání návrhu ÚPmB projevila veřejnost obavu z neúměrně rozsáhlých prodejen při nevhodné lokalizaci. Tvůrci územního plánu námítkám vyšli vstříc, s tím, že prodejní plocha bude snížena na 1 000 m² a pro větší prodejnu (do 1500 m²) je třeba doložit vhodnost situačního řešení podle okolností v území. Pro ověření stanoveného údaje lze použít řetězce Lidl, Albert, Billa a Penny typu supermarket, jejichž průměrná prodejní plocha je asi 900 m² (rozptyl velikosti jednotlivých prodejen je přitom ovšem značný, pohybuje se od 500 m² až po 2 000 m²). Prodejní plocha tvoří velkou většinu (odborným odhadem cca 80 %), celkové výměry objektu. Stanovená velikost 1 000 m² prodejní plochy tak odpovídá běžným supermarketům výše uvedených řetězců, neznemožňuje tedy realizaci běžného občanského vybavení v území; větší provozovny je pak třeba prověřit podle okolností v území. Požadavku je tedy v tomto bodě částečně vyhověno.

Pro plochy komerční (W) lze uvést, že pokud by byla snížena velikost prodejní plochy na velikost uvedenou v podání (tj. 400 resp. 1000 m²), nesplňovala by tyto podmínky řada z již existujících maloobchodních prodejen, které tvoří základ maloobchodní sítě, nacházejících se ve stabilizovaných plochách. Plochy komerční vybavenosti by při restriktivním stanovení maximální velikosti prodejní plochy nemohly plnit svoji předpokládanou funkci.

V podmínkách využití plochy veřejné vybavenosti (V) není maloobchod výslovně uveden. Lze jej však řadit mezi přípustné využití, které je definováno jako „využití související, podmiňující nebo využití sloužící záměrům hlavnímu využití“. Z tohoto lze vyvozovat, že případné maloobchodní využití, ačkoliv není jeho rozsah vyjádřen plošně, musí být pouze takového rozsahu, který odpovídá potřebám daného hlavního využití. Pro úplnost lze uvést, že v ploše veřejné vybavenosti (V) je taktéž možné, avšak až po naplnění hlavní funkce, umisťovat jiné funkční využití.

V plochách lehké výroby (E) odůvodnění výslovně stanovuje, že „regulativ směřuje k zachování smyslu uvedených ploch: plochy by měly mít charakter primárně produkční a skladovací a neměly by být vytěžovány pro čistě maloobchodní záměry. Ilustrativně popsáno, např. běžná provozovna typizovaného maloobchodu (Lidl, Billa, Albert apod.) by zde neměla být samostatně přípustná, zatímco např. sklad sanitárního zařízení a obkládacích materiálů ve spojení s prodejnou či předváděcími místnostmi pro zákazníky typově odpovídá záměrům plochy E.“ Jedná o specifický druh prodeje, u kterého se nepředpokládá, že bude vytvářet síť základní dostupnosti maloobchodu. Vzhledem k charakteru plochy, omezování velikosti prodejní plochy není vhodným nástrojem regulace.

Plochy výroby a skladování (P) nejsou určeny pro klasický maloobchodní prodej. Vzhledem k charakteru plochy, omezování velikosti prodejní plochy není vhodným nástrojem regulace.

Věcná podstata způsobů vypořádání předmětného podání zůstává nadále relevantní, přestože návrh nového územního plánu města Brna prošel přepracováním s ohledem na Pokyny ZMB z roku 2022 a byl uveden do jednotného standardu ÚPD dle stavebního zákona a jeho prováděcích předpisů. Výše uvedené texty je tedy nutno chápat také ve smyslu těchto úprav.

Pro úplnost pouze doplňujeme, že u ploch individuálního bydlení (BI), které byly vymezeny na základě pokynu zastupitelstva, došlo k omezení prodejní plochy na 500 m².

Námítka č.2

Výrok:

Námítce se vyhovuje částečně.

Odůvodnění:

V rámci podání je uveden názor podatele, že návrh ÚPmB nevyužívá dostatečně možnosti usnadnění výstavby cyklistické infrastruktury, požaduje vymezení „klíčových cyklostezek“ jako veřejně prospěšné stavby a definoval místa pro bezpečné parkování kol na „klíčových přestupních uzlech“.

Úkolem územního plánu je vytvářet územní podmínky pro možnost umístění záměrů, nikoliv zajistit „bezproblémovou“ realizaci všech záměrů a znát podrobné technické provedení jednotlivých úseků. Obecně územní plán stanovuje základní koncepci rozvoje území obce, ochrany jeho hodnot, jeho plošného a prostorového uspořádání, uspořádání krajiny a koncepci veřejné infrastruktury a stanovuje podmínky pro využití území. Nový Územní plán města Brna (ÚPmB) pracuje s méně podrobným měřítkem hlavního výkresu 1:10 000, než tomu je u současného (1:5000).

K požadavku na zařazení cyklistické dopravy do hlavního využití ploch dopravní infrastruktury uvádíme:

Pro dokladování transparentnosti procesu vyhodnocení podání je uvedeno také mezitímní vyhodnocení podání z r. 2020:

Požadavku nebylo v roce 2020 vyhověno, protože: „V rámci stanovení podmínek využití ploch v kap. 6.2. a kap. 6.3.3.10 závazné textové části je umožněno umístění cyklistické infrastruktury ve všech plochách s rozdílným způsobem využití, přičemž v plochách dopravní infrastruktury D je jejich umístění přípustné.

Požadavek na zařazení pěší a cyklistické dopravy do hlavního využití ploch dopravní infrastruktury D, jehož součástí jsou především komunikace vyššího dopravního významu tvořící páteř základního komunikačního systému, neodpovídá charakteru a způsobu vymezení ploch s rozdílným způsobem využití. Toto je primárně umožněno v plochách veřejných prostranství, které slouží obsluze ploch dopravní a technickou infrastrukturou za současného umožnění průchodu a pohybu obyvatel, tedy v rámci této plochy s rozdílným způsobem využití je cyklistická infrastruktura součástí hlavního využití.

Jelikož však v rámci stanoviska dotčeného orgánu byla uplatněna podmínka k vedení cyklistické dopravy v souběhu s komunikacemi, bude v této souvislosti zpřesněna a doplněna výroková část i odůvodnění návrhu řešení. V této souvislosti je možné prověřit případnou úpravu znění podmínek využití ploch s rozdílným způsobem využití.“

Konečné vyhodnocení podání se vztahuje k výslednému řešení Návrhu nového ÚPmB:

V rámci zpřesnění kap. 4.1 Dopravní infrastruktura a stanovení podmínek využití ploch v kap. 6.2. a kap. 6.3.3.10 závazné textové části je umožněno umístění pěší a cyklistické infrastruktury ve všech plochách s rozdílným způsobem využití, přičemž v plochách dopravní infrastruktury D je jejich umístění přípustné i jako hlavní využití.

Tímto je požadavek zohledněn.

Další jednotlivě uvedené požadavky jsou nad rámec podrobnosti zpracování územního plánu a níže uvádíme:

Ke stanovení podmínky povinné segregace pěší a cyklistické dopravy podél sběrných komunikací a zahájení výstavby až po dobudování propojení lokality se všemi sousedními městskými částmi samostatnými stezkami a chodníky uvádíme, že je tímto již předjíráno konkrétní technické řešení vlastní realizace, aniž by byla ve všech skutečnostech známa reálná možnost v území, a ne vždy je možné z hlediska různých omezení a limitů tyto podmínky naplnit. Současně jakýkoliv záměr musí splňovat platné právní předpisy a normy.

V rámci územního plánu jsou vytvářeny územní podmínky pro možnost vedení v rámci ploch nebo koridorů. To, jakým způsobem bude možné uliční prostor uspořádat, případně propojení trasovat je předmětem dalších podrobnějších stupňů projektové dokumentace a podmínek

vlastníka komunikace. Podrobnost měřítka zpracování výkresu 2.2 Souhrnný výkres dopravy neumožňuje grafické zobrazení požadavku zobrazení oddělených koridorů cyklistických a pěších tras.

Z tohoto důvodu nelze této podmínce z hlediska podrobnosti zpracování územně plánovací dokumentace vyhovět.

Z hlediska požadavku na zakreslení dalších cyklotras uvádíme, že v rámci cyklistické dopravy byl zvolen obecnější přístup.

Ve výkresu 2.2. Souhrnný výkres dopravy jsou vyznačeny „vybrané samostatné cyklotrasy“, kterými jsou zpřesněny záměry ze Zásad územního rozvoje Jihomoravského kraje. Ve výkresu odůvodnění O.6 Cyklistická doprava – schéma jsou k výše uvedenému jevu navíc vyznačeny „vybrané pouliční cyklotrasy“, které naznačují možná vybraná propojení území města, která však již nejsou závazná a je možné je operativně upravovat nebo dále doplňovat.

Grafické předurčení cyklotras by se v rámci přípravy záměrů mohlo ukázat jako omezující v případě potřeby úpravy vedení trasy; odlišné řešení by mohlo vést ke změně územního plánu a tím neúměrnému prodloužení přípravy záměrů.

Z dlouhodobých zkušeností se toto ukázalo jako nevhodné a z tohoto důvodu bylo přistoupeno k vymezení koridorů zajišťujících návaznost na koridory dle textové části nadřazené územně plánovací dokumentace (Zásad územního rozvoje Jihomoravského kraje), které jsou územním plánem zpřesněny. Všem ostatním trasám je obecně umožněno jejich umístění ve všech plochách s rozdílným způsobem využití v rámci obecných podmínek využití území. Z tohoto důvodu nelze požadavku vyhovět.

Z hlediska požadavku vymezení „páteřních“ cyklistických stezek jako veřejně prospěšné stavby je nutno uvést, že nám v současné době není znám komplexní průběh všech cyklotras a cyklostezek na správním území města a z tohoto důvodu není možné vymezit přesný průmět všech záměrů. Současně byl z hlediska přípravy zvolen obecnější přístup, aby jakýkoliv nový záměr nevyžadoval změnu územního plánu. Z tohoto důvodu nelze požadavku vyhovět.

Pokud se jedná o požadavek na vybudování kapacitních míst a zařízení k bezpečnému odkládání kol u „klíčových železničních stanic a konečných tramvajů“ či parkoviště pro kola, jedná se o záměry nad podrobnost územního plánu, jejich umístění je obecně přípustné v rámci doplňujícího nebo souvisejícího využití ve všech plochách s rozdílným způsobem využití a není nutné pro ně předjímat umístění a vymezení, potažmo vymezovat plochu jako veřejně prospěšnou stavbu. Pokud není znám konkrétní projekt, nelze s přesností stanovit dotčené pozemky, a tedy i vymezit jako veřejně prospěšné stavby. Z tohoto důvodu nelze požadavku vyhovět.

Věcná podstata způsobů vypořádání předmětného podání zůstává nadále relevantní, přestože návrh nového územního plánu města Brna prošel přepracováním s ohledem na Pokyny ZMB z roku 2022 a byl uveden do jednotného standardu ÚPD dle stavebního zákona a jeho prováděcích předpisů. Výše uvedené texty je tedy nutno chápat také ve smyslu těchto úprav.

Námítka č.3

Výrok:

Námítce se nevyhovuje.

Odůvodnění:

Závazná textová část: Územní plán stanovuje následující zásady pro odkanalizování a odvodnění:

- Veškeré zastavitelné plochy a plochy přestaveb budou odkanalizovány oddílným systémem kanalizace a bude na nich důsledně vyžadováno hospodaření se srážkovými vodami.
- Komunální odpadní vody musí být odváděny a čištěny na centrální mechanicko-biologické čistírně odpadních vod. Používání lokálních nebo domovních ČOV je přípustné pouze výjimečně, a to v případě veřejného zájmu nebo pro samostatně stojící objekty příliš vzdálené od trasy kanalizace, nikoliv jako koncepční řešení lokality. Nesmí být umístěna nebo povolena stavba, ve které vznikají komunální odpadní vody bez splnění výše uvedeného. Nesmí být umístěna nebo povolena změna stavby, při které dochází k navýšení množství komunální

odpadních vod, bez splnění výše uvedeného. V závazné části je dále uvedeno, že bude zpracována územní studie Koncepce rozvoje modrozelené infrastruktury.

V části Odůvodnění je upřesněno a doporučeno:

Pro odvodnění zastavitelných ploch a ploch přestaveb platí regulativ pro odtok srážkových vod daný max. hodnotou 10 l/(s.ha) z neredukované plochy při četnosti překročení retenční kapacity objektu max. 1 x za 5 roků a max. době prázdnění 24 hodin. A to v případě, že majitel nebo provozovatel kanalizace (příp. správce vodního toku) nestanoví s ohledem na aktuální podmínky přísnější limity. Obecně platí, že přímé napojení srážkových vod do kanalizace pro veřejnou potřebu je nepřijatelné.

Z hlediska snížení srážkového odtoku je vhodné aplikovat následujících opatření, které jdou nad rámec běžných legislativních požadavků na odvádění srážkových vod:

- minimalizovat podíl nepropustných zpevněných ploch,
- využívat polopropustných materiálů pro zpevněné plochy,
- preferovat přírodě blízké objekty hospodařící s dešťovou vodou,
- realizovat vegetační střechy,
- využívat srážkové vody k provozu nemovitostí.

Výše uvedené principy je vhodné prosazovat i v rámci rekonstrukcí stávajících staveb a prostranství. V souvislosti s již zaznamenanými dopady klimatické změny by si Statutární město Brno mělo určit jasnou strategii implementace a provozování tzv. modrozelené infrastruktury na stávajících a nově navrhovaných veřejných prostranstvích. Modrozelená infrastruktura je v současnosti vnímána jako jedno z významných adaptačních opatření s řadou přidaných benefitů a ekosystémových služeb, které překračují rámec běžného odvodnění. Z obsahu výroku i odůvodnění vyplývá, že tato problematika je aktuální a město Brno se jí již dnes průběžně zabývá a principy postupně uvádí do praxe. Hospodaření s dešťovou vodou je zpracováno v platných Městských standardech pro kanalizační zařízení: [Standards_pro_kanalizacni_zarizeni.pdf \(brno.cz\)](#). Tento dokument se v současné době aktualizuje. Zároveň je možné odkázat na studii, která se touto problematikou v souvislosti se souvisejícími tématy rovněž zabývá: [ZmirnovaniKlimZmen_NadacePartnrstvi.pdf \(brno.cz\)](#). Rovněž v rámci probíhající Aktualizace generelu odvodnění - část Kanalizace bude samostatná kapitola věnována této tematice.

Námítce je vyhověno již ve stávající podobě návrhu.

Věcná podstata způsobů vypořádání předmětného podání zůstává nadále relevantní, přestože návrh nového územního plánu města Brna prošel přepracováním s ohledem na Pokyny ZMB z roku 2022 a byl uveden do jednotného standardu ÚPD dle stavebního zákona a jeho prováděcích předpisů. Výše uvedené texty je tedy nutno chápat také ve smyslu těchto úprav. Pro úplnost dodáváme, že v NÚP 2024 došlo k úpravě výše uvedeného citovaného znění textové části. Dále upozorňujeme, že dne 28.03.2023 byla schválena možnost využití územně plánovacího podkladu Aktualizace a správy Generelu odvodnění města Brna - část Kanalizace (dále jen "AGOMB"), který nahrazuje Generel odvodnění města Brna - D. Část kanalizace a problematikou hospodaření s dešťovou vodou se zabývá. Na základě AGOMB došlo k úpravě v NÚP 2024.

Tyto úpravy však nevedou ke změně vypořádání předmětného podání.

Námítka č.4

Výrok:

Námítce se vyhovuje částečně.

Odůvodnění:

- Zastoupení zeleně v různých typech ploch

Zastoupení zeleně v plochách s rozdílným způsobem využití je v návrhu nového ÚPmB řešeno stanovením povinného minimálního plošného zastoupení zeleně na rostlém terénu v plochách bydlení, v plochách smíšených obytných, v plochách rekreace, a v plochách zahrádek pro disponibilní pozemky stavebního záměru a pro plochu současně (od podmínky splnit zastoupení současně i pro funkční plochu bude upuštěno).

Pořizovatel bude také požadovat stanovit toto zastoupení v podmínkách využití území i pro plochu komerční vybavenosti - W. V případě ploch výroby a skladování (P) a lehké výroby (E) bude požadavek na minimální zastoupení zeleně doplněn do karet rozvojových lokalit těchto ploch.

Vámi navrhované řešení koeficientů zeleně se nejeví účelné z následujících důvodů: Územní plán má stanovit základní koncepci rozvoje území obce, ochranu jeho hodnot, jeho plošného a prostorového uspořádání (tj. urbanistickou koncepci), uspořádání krajiny a koncepci veřejné infrastruktury, vymežit zastavěné území, plochy a koridory, zejména zastavitelné plochy a plochy přestavby, veřejně prospěšné stavby a veřejně prospěšná opatření a územní rezervy. A stanovit podmínky pro využívání těchto ploch a koridorů. Posláním územních plánů je stanovit pravidla udržitelného rozvoje a využívání území, nikoliv regulace jednotlivých pozemků. Územní plán nesmí obsahovat podrobnosti náležejícím svým obsahem regulačnímu plánu nebo územním rozhodnutím. Lze pořídit územní plán s těmito regulačními prvky, ale tato skutečnost musí být v rozhodnutí zastupitelstva o pořízení nebo zadání územního plánu výslovně uvedena.

Regulace v podrobnosti na jednotlivé druhy vegetačních prvků, kultivar, či materiálové provedení povrchů jednotlivých vegetačních prvků není v podrobnosti, která náleží územnímu plánu. Problematické se jeví aplikování tohoto principu v praxi, při posuzování záměru při vydání závazného stanoviska orgánu územního plánování a také následný monitoring těchto podmínek.

Návrh nového územního plánu navrhuje odlišnou koncepci, která však také stanovuje podíl nezastavěné plochy ve vztahu k celkové ploše pozemku, rostlého terénu umožňující vsak dešťové vody. Minimální plošné zastoupení zeleně na terénu není nutné dodržet pouze v odůvodněných případech.

Pořizovatel však udělí pokyn problematiku stanovení minimálního plošného zastoupení zeleně prověřit a upravit.

- Ochrana zeleně v jiných plochách s RZV

Z důvodů zvoleného měřítka výkresů a podrobnosti Územního plánu byla stanovena minimální velikost plochy RZV na 0,5 ha (5 000 m²) a v níže definovaných případech na 0,2 ha (2 000 m²) v souladu s ustanovením § 3 odst. 1 vyhlášky č. 501/2006 Sb. Ve výjimečných případech, pokud si to vymezení a koncepce Územního plánu vyžaduje, jsou zobrazované plochy RZV menší. Takto zvolená velikost ploch RZV vychází z principu koncepce a měřítka výkresů, kde kresba nemůže zachycovat nepřiměřený detail. Pokud existují pozemky stejného účelu využití, ale tvoří plochu podměrečnou, tj. menší než 0,5 ha, jsou zpravidla agregovány do jiných ploch RZV s jiným využitím. Tato skutečnost vychází také z projednaného konceptu územního plánu. V textové části odůvodnění je uvedeno, že plochami, které jsou vymezované ve velikosti 0,2-0,5 ha jsou plochy městské a krajinné zeleně, zvláště pak pro plochy městské zeleně uvedené ve Vyhlášce o zeleni města Brna (Nejvýznamnější plochy městské zeleně).

Pořizovatel je názoru, že vzhledem k výše uvedenému je agregovaná zeleň v rámci jiných ploch nedostatečně chráněna ve vztahu k umístování záměrů, udělí tedy pokyn doplnit obecný regulativ, který tuto skutečnost ošetří. Dále jsou uděleny pokyny na základě připomínek a námitek k návrhu ÚPmB konkrétní plochy zeleně z aktuálně platného ÚPmB vymežit, pokud budou graficky čitelné v měřítku hlavního výkresu.

- Vymezení ploch přírodních

Hlavní výkres návrhu nového územního plánu obsahuje grafické vyznačení prvků systému ÚSES (biokoridory a biocentra) a současně také vymezené plochy přírodní (plochy lesní a plochy krajinné zeleně).

Zvláště chráněná území, Evropsky významné lokality a registrované významné krajinné prvky jsou pro potřeby územního plánování obsaženy jako limit využití území (od poskytovatelů údajů) v územně analytických podkladech. Jejich přímá ochrana vyplývá z jiné legislativy, především zákona č. 114/1992 Sb. o ochraně přírody a krajiny. Nebudou tedy závazně vymezeny v hlavním výkrese, ale obsaženy jsou ve výkrese koordinačním (M1:10 000, grafická část odůvodnění).

- Předepsání izolační zeleně

V dokumentu Vyhodnocení vlivu na udržitelný rozvoj území je v kapitole A.VII.12 Kumulativní a synergické vlivy uvedeno:

V této souvislosti nebylo identifikováno synergické resp. kumulativní spolupůsobení vymezených rozvojových zón s územním soustředěním ploch výroby vůči plochám bydlení v souvisejícím území z důvodů vhodného zasazení ploch průmyslu v jednotlivých případech z hlediska vzdáleností k chráněným objektům, možnostem dopravního napojení ploch výroby a vhodného členění funkcí v území umožňujícího odclonění rezidenčních zón od zón výrobních plochami s možnostmi umístění jiné než rezidenční zástavby např. plochy smíšené, veřejná prostranství, izolační zeleň nebo občanská vybavenost. Zároveň návrh ÚP stanovuje regulativy využití ploch průmyslové výroby a lehké výroby tak, aby tyto nepredisponovaly negativní vliv působící na vlastní vymezenou plochu. Umísťované záměry je třeba prověřit jednotlivě v rámci navazujících fází projektové přípravy.

Pořízovatel doporučí řešit problematiku izolační zeleně na rozhraní případných možných konfliktních hranicích ploch v rámci jednotlivých karet rozvojových lokalit a zapracovat následující cílená opatření:

Při zastavování ploch výroby v návaznosti na volnou krajinu je třeba dbát na vhodné zapojení ploch do krajiny prostřednictvím pásů izolační zeleně na rozhraní zastavitelného území a volné krajiny.

- Modrozelená infrastruktura

Všechna vedení technické infrastruktury a prvků modrozelené infrastruktury jako součást veřejně prospěšné infrastruktury jsou z hlediska jejich prostorové koordinace rovnocenná. Tomuto požadavku tedy nelze vyhovět. V kapitole 4.2 Technická infrastruktura (závazné textové části) je uvedeno, že v zastavěném území města se síť technické infrastruktury zpravidla umísťují do společných tras nebo do souběhu se stávajícími trasami technické a dopravní infrastruktury. Ve veřejných prostranstvích je nutné koordinovat všechny prvky zde umísťované. Důležitým hlediskem při posuzování priorit jednotlivých součástí veřejných prostranství při jejich koordinaci je celkový pohled na provoz a fungování města. Při návrhu tras technické infrastruktury je důležité sdružování sítí do koridorů a jejich účelné prostorové uspořádání.

Pro všechny navržené trasy technické infrastruktury je závazné jejich směrové vedení. Upřesnění tras, polohy objektů a zařízení, určení místa napojení, způsobu technického provedení a vedení přípojných tras bude provedeno při zpracování podrobnější územně plánovací nebo projektové dokumentace, a to za podmínek obecně závazných právních předpisů.

Věcná podstata způsobů vypořádání předmětného podání zůstává nadále relevantní, přestože návrh nového územního plánu města Brna prošel přepracováním s ohledem na Pokyny ZMB z roku 2022 a byl uveden do jednotného standardu ÚPD dle stavebního zákona a jeho prováděcích předpisů. Výše uvedené texty je tedy nutno chápat také ve smyslu těchto úprav.

Pro informaci dodáváme, že ochrana zeleně v rámci jiných ploch s rozdílným způsobem využití je řešena nově také pomocí vymezení tzv. významných segmentů sídlení zeleně jako překryvu nad plochami bydlení, smíšenými plochami obytnými, plochami veřejné a komerční vybavenosti a plochami veřejných prostranství. Pro tyto segmenty je doplněna regulace prostřednictvím doplňujících podmínek využití území – viz závazná textová část Návrhu ÚPmB kap. 5.2.; vymezení segmentů obsahuje výkres 2.2. Koncepce uspořádání krajiny. Dále byl také stanoven požadavek na povinné minimální plošné zastoupení zeleně 40% v plochách bydlení individuálního. Ostatní požadované hodnoty jsou uvedeny u jednotlivých ploch v kapitole 6.3.2 závazné textové části.

Námitka č.5

Výrok:

Námitce se nevyhovuje.

Odůvodnění:

Řešení dopravy v klidu v návrhu územního plánu vychází z příslušných právních předpisů (viz kap. 5.8.1.1. textové části odůvodnění). Vyhláška č. 501/2006 Sb., provádějící stavební zákon stanoví, že pro každou stavbu je nutno vybudovat parkovací a odstavná stání v počtu dle ČSN 73 6110, kap. 14.1). která stanoví vzorec, do něž jako významný (ovšem nikoli jediný) parametr vstupuje součinitel vlivu stupně automobilizace, přičemž tento má být dle ČSN 73 6110 převzat z územně plánovací dokumentace. Tento územní plán tedy cílový koeficient vlivu stupně automobilizace stanoví, a to rozdílně podle části města, kdy nižší hodnota (tedy nižší požadovaný minimální počet parkovacích a odstavných stání) je stanovena pro lokality uvnitř Velkého městského okruhu s nežádoucím zavlékáním vyššího počtu automobilů. Tři pásma uvnitř VMO jsou zvolena z potřeby odlišit zvláštní charakter historického jádra města a zmenšit rozdíl koeficientu na administrativně určené hranici. Hranice pásem jsou určeny dle možností významnou ulicí, resp. komunikací, v případě její absence zelenými plochami oddělovacími částí města. Zásadně hranice nevede plochami pro výstavbu budov, a to pro zamezení sporů při přesahu stavebního záměru do více pásem. Stávající ČSN 73 6110 stanoví, že ve výpočtu se jako nejmenší hodnota součinitel vlivu stupně automobilizace použije 1,0 (400 aut na 1000 obyvatel) – toto spodní omezení nelze s ohledem na aktuální trendy v náhledu na parkování považovat za dlouhodobě udržitelné a lze předpokládat, že bude v blízké době výrazně sníženo.

Věcná podstata způsobů vypořádání předmětného podání zůstává nadále relevantní, přestože návrh nového územního plánu města Brna prošel přepracováním s ohledem na Pokyny ZMB z roku 2022 a byl uveden do jednotného standardu ÚPD dle stavebního zákona a jeho prováděcích předpisů. Výše uvedené texty je tedy nutno chápat také ve smyslu těchto úprav.

Došlo dne: 17-06-2020

Č.j. MMB: 0249806

1808

NÁMITKA / PŘIPOMÍNKA

NÁZEV PROJEDNÁVANÉ ÚPD

Návrh připravovaného ÚP mB
pro veřejné projednání

Identifikační údaje podatele

Statutární město Brno

Doručeno: 17.06.2020

MMB/0249806/2020

listy: 1

přílohy:

ruh:

11/sv:

Fyzická osoba/právnícká osoba

Jméno, příjmení /
Název společnosti

Datum narození/
Identifikační číslo

Trvalé bydliště/
sídl

Jsem - nejsem*) občan města Brna

Jsem - nejsem*) vlastníkem pozemku/ů nebo stavby v ploše dotčené
navrhovanou změnou

Katastrální území .. Basoňohy, parc č.



mb1es7738f5d5

Upřesnění obsahu námítky/připomínky

K textové části

Ke grafické části

K procesu pořizování

Městská část

Basoňohy (608 505)

Katastrální území

Basoňohy

Parcelní čísla pozemků (adresa,
doplňující popis lokality)

Text námítky/připomínky včetně ZDŮVODNĚNÍ

přílohy:

ano

ne

Můj pozemek parcelní č. [redacted] nebyl v návrhu změny
Územního plánování města Brna zahrnutý jako pozemek stavební.
Proto bych Vás ráda požádala o přehodnocení Vašeho
návrhu [redacted] by si rád postavil na mém
pozemku rodinný domek. V této lokalitě již stojí několik
rodinných domů a tudíž jsou až k mému pozemku zavedené
veskere inženýrské sítě. Proto věříme, že i moje parcela bude
stavebním místem.
Děkuji za kladné vyřízení mé žádosti i prosby.
S pozdravem [redacted]

V Brně dne 17.6.2020

Podpis: [redacted]

MMB/0249806/2020

Námítka

Výrok:

Námítce se nevyhovuje.

Odůvodnění:

Předmětné pozemky jsou dle platného ÚPmB součástí nestavební - volně stabilizované funkční plochy s objekty pro individuální rekreaci na ZPF. V Konceptu nového ÚPmB (2011) byly předmětné pozemky v I. a II. variantě prověřeny a navrženy jako součást plochy bydlení a ve III. variantě jako součást stabilizované plochy zahrádek – plochy s přípustnými zahradními chatami.

Zpracovatel při zpracování Návrhu nového ÚPmB vycházel z platného ÚPmB, Konceptu nového ÚPmB, Pokynů pro zpracování Návrhu územního plánu města Brna, které schválilo Zastupitelstvo města Brna usnesením č. ZM7/3871 na zasedání konaném dne 19. 6. 2018 (dále jen Pokyny), a dalších aktuálních podkladů. V Pokynech je uvedeno mimo jiné následující: "V území lokality By-4 (dle var. I a II) zachovejte rozsah ploch pro rozvoj dle dnes platného ÚPmB dále řešte zbývající území dle var. III a vymezte pouze územní rezervu pro bydlení, a to z důvodu neexistence trasy D43 na území města; rozvoj funkce bydlení spojený s existencí D43 na území města prověřený ve var. I a II. Konceptu řešte v územních rezervách s touto uvedenou podmínkou." (Pozn.: komunikace původně označovaná jako D43 nebo také X/43 je nyní označována jako silnice I/43.) Proto je předmětná lokalita v Návrhu nového ÚPmB navržena jako stabilizovaná plocha zahrádek I, při zachování kontinuity územního plánování, pouze s vymezenou územní rezervou B-4, určenou pro bydlení jako budoucí využití.

O trase silnice I/43 (dříve označované D43 nebo X/43) v době zpracování a projednání Návrhu nového ÚPmB v 1. kole (v roce 2020) nebylo rozhodnuto.

V roce 2021 již byla trasa silnice I/43 známá, na základě Aktualizace č. 1 ZÚR JMK. Vymezení návrhové plochy bydlení v předmětné lokalitě je však podmíněno také prověřením možnosti rozšíření návrhových ploch bydlení, prověřením vymezení retenčního kanálu v návaznosti na návrhové plochy H při ul. Sojkova, prověřením umístění veřejných prostranství a prostupnosti územím v severojižním směru, možností odkanalizování a v neposlední řadě vyhodnocením potřeby dalších zastavitelných ploch. V souvislosti s novými požadavky na využití území (např. jiné trasování páteřních komunikací a s tím související územní rozvoj) OÚPR MMB zadal zpracování územní studie lokalita Bosonohy, která bude sloužit jako aktuální územně plánovací podklad, který však nelze z časových důvodů zpracovat do upraveného konečného znění Návrhu nového ÚPmB. Řešení, které bude navrženo územní studií, bude dohodnuto se všemi aktéry v území a bude předmětem následné změny nového ÚPmB.

Z výše uvedených důvodů zůstane v lokalitě vymezená stabilizovaná plocha zahrádek I s vymezenou územní rezervou B-4.

Věcná podstata způsobů vypořádání předmětného podání zůstává nadále relevantní, přestože návrh nového územního plánu města Brna prošel přepracováním s ohledem na Pokyny ZMB z roku 2022 a byl uveden do jednotného standardu ÚPD dle stavebního zákona a jeho prováděcích předpisů. Výše uvedené texty je tedy nutno chápat také ve smyslu těchto úprav. Pro úplnost dodáváme, že v daném území již byla zpracována územní studie BOSONOHY, kde byla vyznačena územní rezerva pro bydlení B-4 dle NÚP 2022 (nyní v NÚP 2024 nazvaná R.BU.4).

Došlo dne: 16.06.2020

0249809

1810

OJ. VMB

NÁMITKA / PŘIPOMÍNKA

Statutární město Brno

Doručeno: 16.06.2020

MMB/0249809/2020

listy: 1

přílohy:

druh:

11/sv:



mmb1es7738f5d8

NÁZEV PROJEDNÁVANÉ ÚPD

Identifikační údaje podatele

Fyzická osoba/právnícká osoba

Jméno, příjmení /
Název společnosti

Datum narození/
Identifikační číslo

Trvalé bydliště/
sídlo

Jsem - nejsem*) občan města Brna

Jsem - nejsem*) vlastníkem pozemku/ů nebo stavby v ploše dotčené
navrhovanou změnou

Katastrální území Řečkovice, parc. č. [redacted]

Upřesnění obsahu námítky/připomínky

K textové části

Ke grafické části

K procesu pořizování

Městská část

Řečkovice

Katastrální území

Řečkovice

Parcelní čísla pozemků (adresa,
doplňující popis lokality)

Text námítky/připomínky včetně ZDŮVODNĚNÍ

přílohy:

ano

ne

- Námítky do návrhu nového územního plánu města Brna

V Brně dne 16.6.2020

Podpis: [redacted]

*nehodící se škrtněte

Námítky:

Jako vlastník (spoluvlastník) předmětných pozemků tímto podávám souhlasné námítky do návrhu územního plánu, který začlenil danou lokalitu do rozvojové lokality R4 a umožní naplnit účel a smysl podmínek územního plánování v dané lokalitě.

Navrhujeme prosadit změnu plochy tak jak je navržena.

Odůvodnění námítky:

Předkladatelé změny, resp. NÚP reflektuje stávající přestavby v daném území, kdy daná plocha je vhodná pro přestavbu z nestavebního – volné na využití pro bydlení v rodinných domech.

Tato lokalita je mimo historické centrum Brno-střed (je ve značné vzdálenosti), proto zde není na místě omezit výstavbu obzvláště pokud přímo navazuje na zastavěné území a území ve kterém se již nyní vyskytují objekty převážně pro rodinnou rekreaci i když se jedná o plochu nestavební.

Podatel si je vědom, že samotné umožnění výstavby ještě nezakládá možnost reálně stavby rodinných domů umístit a povolit, protože je nutné splnit podmínky stavebního zákona, ale i tak se daná lokalita nabízí být vhodnou lokalitou pro přestavbu a následné bydlení v rodinných domech, pokud je již nyní z části zastavěna stavbami, které nelze rozvíjet a nejde o zemědělskou či jinou lokalitu (pole).

Pokud by nedošlo ke schválení navrhované změny v území, došlo by k zachování překonaného a zpátečnického využití, které nereflektuje základní principy územního plánování obzvláště kdy je zcela zřejmé, že na území se již nyní nachází pozemní stavby, které nelze rozvíjet či revitalizovat. Výše uvedenou lokalitu lze považovat za lokalitu rozvojovou, a to z důvodu umístěných staveb a také i s ohledem na plánované stavební záměry na volných pozemcích či pozemcích vhodných pro přestavbu v daném území.

Takto navrženým územním plánováním rovněž dochází k zajištění předpokladů pro udržitelný rozvoj daného území, a to soustavným a komplexním řešením účelného využití a prostorového uspořádání daného území, s cílem vedoucí k dosažení obecně prospěšného souladu veřejných a soukromých zájmů na rozvoji daného území, která již nyní podléhá změně povolenými stavebními záměry.

Při stanovení míry využití území, zastavitelných ploch, byl brán zřetel na cíle územního plánování stanovené v § 18 stavebního zákona, což bylo ve sledované lokalitě zjevně učiněno. V odst. 1 tohoto ustanovení je upraveno, že cílem je vytvářet předpoklady pro výstavbu a pro udržitelný rozvoj území, spočívající ve vyváženém vztahu podmínek pro příznivé životní prostředí, pro hospodářský rozvoj a pro soudržnost společenství obyvatel území a který uspokojuje potřeby současné generace, aniž by ohrožoval podmínky života generací budoucích.

Podatel proto požaduje, aby pořizovatel nového územního plánu prosadil navrhovanou změnu a stanovil, že se jedná o plochu vhodnou pro přestavbu (za podmínek splnění zákone stanovených podmínek), a to tak, aby došlo k možnosti kvalitního využití dané lokality do budoucna a nedošlo k neúčelným krácením práv podatele a tím znemožnění rozvoje v dané lokalitě, která i nyní probíhá, a v této návaznosti by měla probíhat i do budoucna, a určil danou plochu jako plochu označovanou:

B/r2

(plochu změn, pro rezidenční nízkopodlažní bydlení).

V Brně dne 16. června 2020

.....

.....

MMB/0249809/2020

Námítka

Výrok:

Námítce se nevyhovuje

Odůvodnění:

Požadavek na omezení rozsahu rozvojové lokality R-4 pouze pro území nad ulicí Lacinova po vodojem uplatnila v připomínce MČ Brno - Řečkovice a Mokrá Hora.

Lokalita jako celek byla prověřena v Územní studii Lacinova – Ladova (ÚS) . Zástavba byla navržena ve dvou etapách, jihovýchodní část nad ulicí Lacinova byla součástí první etapy. Vybudování dopravní obsluhy a sítí technické infrastruktury v první etapě založí možnost případného budoucího využití dalšího území severozápadním směrem nad ulicí K Zápací. Severozápadní část území zůstane vymezena v souladu s platným ÚPmB jako plocha zahrádek; na podkladu prověření z ÚS je vhodné možnost budoucího využití území pro rozvoj bydlení vyznačit plochou rezervy pro bydlení. Požadavku MČ na omezení rozvoje bylo vyhověno.

V opraveném návrhu pro 1. pokované veřejné projednání byla na části původní rozvojové lokality R-4 vymezena pouze územní rezerva nad vymezenou plochou zahrádek (I). Tím není možno vyhovět požadavku námítky na zachování návrhové plochy bydlení (B).

Věcná podstata způsobů vypořádání předmětného podání zůstává nadále relevantní, přestože návrh nového územního plánu města Brna prošel přepracováním s ohledem na Pokyny ZMB z roku 2022 a byl uveden do jednotného standardu ÚPD dle stavebního zákona a jeho prováděcích předpisů. Výše uvedené texty je tedy nutno chápat také ve smyslu těchto úprav. Vyhodnocení doplňujeme o informaci, že v Návrhu nového UP 2024 v daném území došlo na základě konkrétního požadavku určeného zastupitele, který u pořizovatele uplatnil dopisem ze dne 18.9.2023, k vypuštění územní rezervy B-14 (původní rozvojová lokalita R-4 Řečkovice).

1812

Došlo dne: 16-06-2020

Č.j. MMB: 0249813

Pril:

PODÁNÍ K NÁVRHU

Návrh Územního plánu města Brna

Podatel			
Typ subjektu:	Právnícká osoba		
Název organizace:	Biskupství brněnské		
Adresa / sídlo:	Petrov 269/8, 60200 Brno		
Kontakt:	Kontaktní osoba:	Prokš Petr	Datum narození:
	Email:	proks@urbanon.cz	Telefon:
Vlastnický vztah podatele:	Jsem vlastníkem pozemků nebo stavby v ploše dotčené navrhovanou změnou. Katastrální území Brno-Veveří, parc. č. 372/1 a 372/2		

Námítka	číslo:	1
----------------	---------------	---

Namítám návrh regulačních podmínek pro plochy stavební, které vymezují urbanistickou funkci (účel využití plochy) - u parcel č. 372/1 a 372/2 v katastrálním území Brno-Veveří, v části proluky na ulici Jaselská - v návrhu Územního plánu města Brna jako plochy pro veřejnou vybavenost V/k4. Navrhují změnu účelu využití plochy u těchto parcel v části proluky na ulici Jaselská na plochy smíšené obytné C a to zejména z těchto důvodů:
 - respektování stávající zástavby této dotčené významné brněnské ulice co do funkce bydlení
 Navrhují zachovat navrženou plochu veřejné vybavenosti V/k4 v části na ulici Veveří, kde je návrh v souladu se stávajícím stavem.

Námítka číslo 1 (zákres)



Námítka	číslo:	2
----------------	---------------	---

Namítám navrhovaný výškový koeficient k4, tzn.9-22 m, u parcel č. 372/1 a 372/2 v katastrálním území Brno-Veveří, v části proluky na ulici Jaselská a to zejména z těchto důvodů:
 - Současné hřebeny okolních budov dosahují výšky 23,6, což je o 1,6 metru více než umožňuje navrhovaný koeficient k4, návrh tedy není v souladu se stávajícím stavem
 Navrhují změnu výškového koeficientu na k5, tzn.12-28 m, a to zejména z těchto důvodů:
 - respektování výšky stávající zástavby, která je vymezena střešními hřebeny okolních staveb.

Statutární město Brno

Doručeno: 16.06.2020

MMB/0249813/2020

listy:1

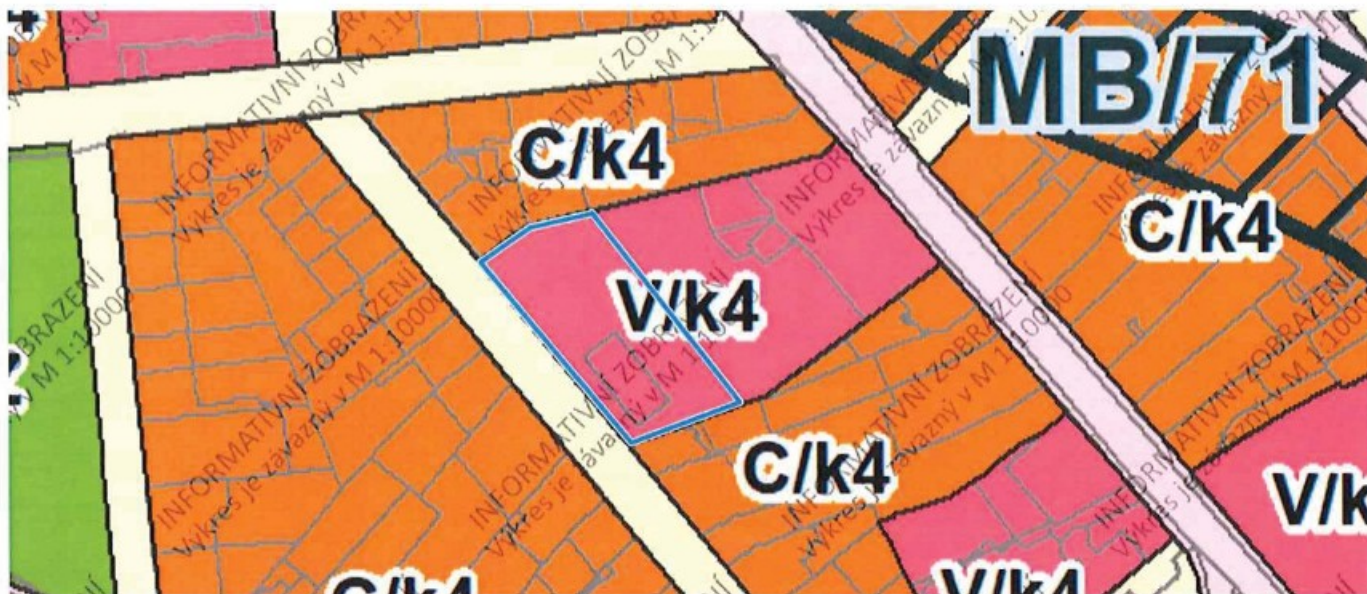
přílohy:

druh:

11/sv:



mmb1es7738f5da



v <u>Brně</u> dne <u>10.6.2020</u>	Podpis
Vyplněný formulář zašlete na níže uvedenou adresu: Magistrát města Brna, Odbor územního plánování a rozvoje, Kounicova 67, 601 67 Brno	

MMB/0249813/2020

Námitka č.1

Výrok:

Námitce se vyhovuje.

Odůvodnění:

Vyznačení plochy pro veřejnou vybavenost na pozemcích p.č. 372/1 a 372/2 vychází z platného ÚPmB, ale taktéž z konceptů (všechny tři varianty konceptu) a pokynů pro zpracování Návrhu ÚPmB, které schválilo Zastupitelstvo města Brna usnesením č. ZM7/3871 na zasedání konaném dne 19. 6. 2018. Vymezení plochy C je zde však přípustné a vhodné pro dodržení charakteru ulice Jaselská.

Věcná podstata způsobů vypořádání předmětného podání zůstává nadále relevantní, přestože návrh nového územního plánu města Brna prošel přepracováním s ohledem na Pokyny ZMB z roku 2022 a byl uveden do jednotného standardu ÚPD dle stavebního zákona a jeho prováděcích předpisů. Výše uvedené texty je tedy nutno chápat také ve smyslu těchto úprav.

Námitka č.2

Výrok:

Námitce se nevyhovuje.

Odůvodnění:

Výšková úroveň zástavby 4 umožňuje výstavbu až do 22 m, dále ve stabilizovaných plochách lze, dle charakteru okolní zástavby, navýšit maximální výšku o další 2 metry a lze také vytvořit odstoupené podlaží (odstoupené min. o dva metry) o dalších 3,5 m, což dává celkem 27,5 m. a jelikož je Váš pozemek (p.č. 372/1 a 372/2, k.ú. Veverří) stabilizovaný na základě aktuálního stavu území, vyhodnotil zpracovatel výškovou úroveň 4 jako vhodnou.

Věcná podstata způsobů vypořádání předmětného podání se mění, a to i ve vazbě na skutečnost, že návrh nového územního plánu města Brna prošel přepracováním s ohledem na Pokyny ZMB z roku 2022 a byl uveden do jednotného standardu ÚPD dle stavebního zákona a jeho prováděcích předpisů, tj. výše uvedené texty je nutno chápat ve smyslu těchto úprav.

Vyhodnocení se mění takto:

Plocha smíšená obytná všeobecná SU.K4 byla vymezena jako návrhová. V návrhových plochách ve výškových hladinách 4 nebo 5 jsou v odůvodněných případech přípustné lokální výškové dominanty, specifikace výškových dominant a podmínky pro jejich umístění jsou popsány v kapitole 6.4.2.

Došlo dne: 16.06.2020

Č.j. MMB: 0249819

Podání k návrhu

Doručeno: 16.06.2020

MMB/0249819/2020

listy: 1 přílohy:

druh: 11/sv:



mmb1es7738f5dd

Návrh Územního plánu města Brna

1706

Podatel	
Typ subjektu:	Fyzická osoba
Příjmení, jméno:	
Adresa / sídlo:	
Kontakt:	

1	Přípomínka Dostupné malé obchody Návrh ÚPmB obsahuje začlenění maloobchodu do většiny stavebních ploch, zároveň maloobchod nedostatečně reguluje a v rozporu s deklarovanou koncepcí nepodporuje rozptýlenou síť dobře dostupných maloobchodů jako součást města krátkých vzdáleností. Navrhují proto, aby: • využití pro maloobchod v plochách pro bydlení (B), smíšených obytných (C) a v plochách komerční vybavenosti (W) bylo omezeno prodejní plochou do 400 m ² a počtem parkovacích stání do 10, • využití pro maloobchod v plochách smíšených obytných (C) a plochách komerční vybavenosti (W) bylo do 1.000 m ² prodejní plochy a bylo podmíněno realizací v patrových objektech s polyfunkčním využitím a při současném integrování parkování o max. 30 parkovacích stáních, • využití pro maloobchod v plochách veřejné vybavenosti (V), plochách výroby a skladování (P) a plochách lehké výroby (E) bylo podmíněně přípustné do 200 m ² prodejní plochy, pokud není realizován v samostatném objektu.	1
2	Přípomínka Podpora pěší a cyklo dopravy ÚPmB nevyužívá dostatečně možnosti usnadnění výstavby cyklistické infrastruktury, a to mj. tím, že by požadoval napojení rozvojových lokalit na síť komunikací pro nemotorovou dopravu, klíčové cyklostezky vymezil jako veřejně prospěšné stavby či definoval místa a zařízení k bezpečnému parkování kol na klíčových přestupních uzlech. Navrhují proto, aby: • hlavním využitím ploch dopravní infrastruktury (D) bylo i využití pro pěší a cyklistickou dopravu, • povinnou součástí navrhovaných pozemních komunikací definovaných jako sběrné byly stavebně oddělené koridory zvláště pro cyklistickou dopravu a pěší dopravu, • všechny lokality s počtem reálných nebo očekávaných uživatelů nad 1.500 osob obsahovaly v kartě lokality podmínku stanovující, že výstavbu v lokalitě je možné zahájit až po vybudování dopravního propojení lokality se všemi sousedícími městskými částmi samostatnými cyklostezkami a chodníky, a to stavebně oddělenými od motorové dopravy a vedenými ve směrově i výškově nejpřímější stopě, • grafická část ÚPmB 2.2 Souhrnný výkres dopravy obsahovala také síť páteřních cyklostezek (zejména těch sloužících k propojení jednotlivých městských částí s centrem města nebo jednotlivých městských částí mezi sebou), nikoliv pouze cyklotrasy, • páteřní cyklostezky tam, kde jejich realizaci brání chybějící veřejný pozemek, byly vymezeny jako veřejně prospěšné stavby, • u klíčových železničních stanic a konečných tramvaje (například žel. stanice a zastávky Brno hl.n., Slatina, Chrlice, Starý Lískovec, Řečkovice a Královo Pole, konečné tramvaje Obřany, Líšeň – Holzova, Kamechy, Bosonohy, Přízřenice) byla stanovena podmínka vybudování kapacitních míst a zařízení k bezpečnému odkládání jízdních kol (bike and ride) a tam, kde jejich realizaci brání chybějící veřejný pozemek, byly vymezeny jako veřejně prospěšné stavby.	2

Připomínka**Hospodaření s dešťovou vodou**

Vsakováním dešťové vody všude tam, kde to je možné, můžeme docílit zdravějšího vodního režimu a zmenšení efektu tepelného ostrova.

Navrhují proto, aby:

- do obecných zásad odkanalizování bylo doplněno, že veškeré zastavitelné plochy a plochy přestaveb budou odkanalizovány oddílným systémem kanalizace a bude na nich důsledně vyžadováno hospodaření se srážkovými vodami následovně: srážkové vody budou buď zadržovány s následným sekundárním využitím anebo vsakovány na vlastním pozemku stavby nebo v jejím okolí; pouze pokud to podloží prokazatelně neumožňuje, mohou být dešťové vody vypouštěny do vodoteče nebo dešťové kanalizace, přičemž v těchto případech budou před vypouštěním bržděny v retenčních nádržích. Srážkové vody z veškerých zpevněných ploch veřejných prostranství budou vsakovány, pouze pokud to podloží prokazatelně neumožňuje, mohou být vypouštěny do vodoteče nebo dešťové kanalizace, přičemž v těchto případech budou před vypouštěním bržděny v retenčních nádržích.

3**3**

Ochrana zeleně

Návrh ÚPmB vágně a nedostatečně stanovuje zastoupení zeleně v různých funkčních typech ploch. Také oslabuje ochranu malých, ale významných ploch zeleně ve stabilizovaných plochách tím, že je absorbuje do jiných funkčních typů ploch. Návrh ÚPmB nezajišťuje dostatečnou ochranu přírodně cenných území, ani dostatečné vytváření prostoru pro zelen v nové zástavbě, a to včetně ochrany nových ploch k bydlení před zátěží ze sousedních ploch výroby a skladování.

Navrhují proto, aby:

- územní plán definoval koeficient zeleně (KZ), a to následovně:

Koeficient zeleně (KZ) udává poměr nezpevněné plochy osázené vegetací a umožňující vsakování dešťové vody na terénu vůči ploše pozemku. KZ je závazný jak pro disponibilní pozemek pro stavební záměr, tak pro celou jednotlivou funkční plochu. Do koeficientu lze jako nezpevněnou plochu osázenou vegetací náhradním způsobem započíst:

- 1/3 plochy osazených a funkčních vegetačních střech o mocnosti souvrství do 0,3 m,
- 1/2 plochy osazených a funkčních vegetačních střech o mocnosti souvrství nad 0,3 m,
- 80 % plochy osazených a funkčních vegetačních střech o mocnosti souvrství nad 1 m,
- plochu povrchu umožňujícího plnohodnotné vsakování okolo vzrostlých stromů ve zpevněných plochách (mříž, půda, půda s mulčem; nikoli dlažba atp.),
- 5 m² za každý strom ve zpevněné ploše s malou korunou (druh/kultivar s celkovou výškou do 8 m v dospělosti) a dostatečným objemem prokořenitelného prostoru,
- 20 m² za každý strom ve zpevněné ploše se střední korunou (druh/kultivar s celkovou výškou do 15 m v dospělosti) a dostatečným objemem prokořenitelného prostoru,
- 40 m² za každý strom ve zpevněné ploše s velkou korunou (druh/kultivar s celkovou výškou nad 15 m v dospělosti) a dostatečným objemem prokořenitelného prostoru,
- 5 m² za každý běžný metr fasád upravených a využitých pro pnutí popínavých dřevin nebo treláží či pergol na ozeleněných střechách při zajištění dostatečného prokořenitelného prostoru pro dané dřeviny.

Náhradním způsobem je možné započtením nahradit pouze:

- 1/4 požadované plochy KZ v případě samostatně stojících rodinných domů,
- 1/2 požadované plochy KZ u ostatních staveb,
- celou požadovanou plochu pouze výjimečně ve stávající kompaktní blokové zástavbě ve stabilizovaných plochách tam, kde jiným způsobem prokazatelně není možné dosáhnout existujícího urbanistického charakteru (např. v zástavbě nároží bloků a v případě nerovnoměrné parcelace)
- koeficient zeleně byl pro jednotlivé struktury zástavby stanoven následovně:
 - kompaktní: 0,3 pro stabilizované plochy a 0,5 pro zastavitelné plochy
 - volná: 0,6
 - rezidenční nízkopodlažní: 0,5
 - areálová: 0,4
 - omezená: 0,8
 - plochy bez zástavby: 0,9
- plochy nad 2 000 m², které byly definovány územním plánem z r. 1994 jako plochy zeleně (ZP či ZO) a které jsou v Návrhu ÚPmB součástí jiných typů ploch, byly vymezeny jako samostatné plochy městské zeleně (Z); jedná se např. o plochy kolem Komenského nám. (Červeného kostela), alej na tř. Jaroše, vnitroblok u mateřské školy Chodská 15 a desítky dalších zelených pláček, parčíků či vnitrobloků,
- byly v hlavním výkresu vymezeny plochy přírodní se způsobem využití podle § 16 vyhlášky č. 501/2006 Sb., o obecných požadavcích na využívání území, zejména biocentra, zvláště chráněná území, evropsky významné lokality a registrované významné krajinné prvky, a tím byla zajištěna jejich ochrana,
- v kartách lokalit, kde sousedí plochy pro výrobu (E – plochy lehké výroby, P – plochy výroby a skladování) a plochy pro bydlení (B – plochy bydlení, C – plochy smíšené obytné), byla doplněna podmínka předchozí či souběžné realizace pásu izolační zeleně (vzrostlé zeleně o pásu šířky min. 10 m nebo rozloze min. 20 % rozlohy plochy výroby) podél sousedících hranic těchto ploch,
- v obecných zásadách technické infrastruktury bylo stanoveno, že při návrhu tras technické infrastruktury budou sítě sdružovány do koridorů pro dosažení účelného prostorového uspořádání a vytvoření prostoru pro realizaci modrozelené infrastruktury v uličním profilu; a dále, že v územích, která nejsou v současné době plynofikována, mají ostatní vedení a prvky modrozelené infrastruktury prioritu před budováním nového nízkotlakého rozvodu plynu.

5

Připomínka	Veřejný prostor V zájmu zvýšení využitelnosti veřejných prostranství pro pěší, cyklisty i zeleň by měl ÚPmB u novostaveb stanovit povinnost umístění odstavných stání mimo veřejná prostranství (tj. stání pro odstavení vozidla v době, kdy se nepoužívá). V oblastech s dobrou dostupností veřejnou dopravou je pak potřeba přizpůsobit minimální počet odstavných a parkovacích stání. Navrhuji proto, aby v kap. 4.1 Dopravní infrastruktura bylo stanoveno, že: <ul style="list-style-type: none">• odstavná stání se v zastavitelných plochách a v případě novostaveb ve stabilizovaných plochách zřizují mimo veřejná prostranství a s výjimkou rodinných domů v podzemních podlažích budov,• v místech dobré dostupnosti kolejové dopravy pěší docházkou (ve vzdálenosti do 150 metrů) se součinitel vlivu stupně automobilizace redukuje na poloviční hodnotu součinitele příslušného pásma.
-------------------	---

5

V dne	Podpis
Vyplněný formulář zašlete na níže uvedenou adresu: Magistrát města Brna, Odbor územního plánování a rozvoje, Kounicova 67, 601 67 Brno	

MMB/0249819/2020

Námítka č.1

Výrok:

Námítce se vyhovuje částečně.

Odůvodnění:

Podatel požaduje, aby v plochách bydlení, smíšených obytných a komerční vybavenosti byla omezena velikost prodejní plochy na 400 m² a počet parkovacích míst na 10 stání. Při realizaci integrovaného parkování do 30 stání pak v rámci patrových objektů v plochách komerční vybavenosti a v plochách smíšených obytných podmíněn připustit až 1 000 m² prodejní plochy. V plochách veřejné vybavenosti, výroby a skladování a lehké výroby podmíněně připustit 200 m² prodejní plochy, pokud není maloobchod realizován v samostatném objektu. Mezi docházkovou vzdáleností maloobchodu a maximální velikostí prodejní plochy maloobchodu nelze spatřovat příčinnou souvislost. Stanovení maximální velikosti prodejní plochy nepředurčuje vzdálenost mezi jednotlivými prodejny. Snížení maximální velikosti prodejní plochy nezaručuje zlepšení časové dostupnosti maloobchodu. Pro dostupnost maloobchodu je proto podstatnější adekvátní rozmístění ploch s rozdílným způsobem využití, které umístění maloobchodu umožňují. Stanovení dané maximální velikosti prodejních ploch (a případné stanovení podmínek pro jejich umístění) je věcí odborného posouzení zpracovatele návrhu územního plánu, které vychází z reálií a odborné úvahy (viz např. plochy C). Obecně lze konstatovat, že požadavek na vyloučení maloobchodu s prodejní plochou větších než 400 resp. 1000 m² plochy nepřiměřeně zhoršuje podmínky pro vyváženou a rozmanitou síť maloobchodu, a to zejména pro ty skupiny zákazníků s rozdílnými vzorci nákupního chování, které prodejny většího plošného formátu preferují, což je v konečném důsledku v rozporu s koncepcí krátkých vzdáleností, na kterou je poukazováno. Požadavek na přísné omezení prodejní plochy nepřiměřeně snižuje potenciál k tomu určených ploch, tj. zejména ploch obytně smíšených (C) a ploch komerční vybavenosti (W). V neposlední řadě je také nutné nastavením regulativů sledovat požadavek zadání územního plánu na vytvoření široké škály možností a forem komerce v rovnoměrném zastoupení na území města.

Při hodnocení přísnosti regulativu určujícího maximální velikost prodejních ploch je nutné mít na zřeteli také ustanovení návrhu územního plánu, které stanoví, že „prodejní plochou se rozumí hrubá podlažní plocha maloobchodního zařízení, kde při prodeji zboží dochází ke kontaktu se zákazníkem (nikoli tedy sklady, komunikace, související administrativní plochy ani nezbytná příslušenství). Maloobchodním zařízením se pak v tomto kontextu rozumí jedna prodejna nebo soubor všech prodejen v rámci jednoho záměru nebo v rámci jednoho funkčně propojeného celku, popř. jako součást též plocha vně prodejny, navazující na budovu a sloužící k výše popsanému způsobu využití.“ Z výše uvedeného plyne, že je-li v rámci jednoho objektu umístěováno více prodejních jednotek, jejich prodejní plochy se sčítají. Nastavení regulativu příliš přísně by proto mělo za následek nemožnost umístění více (i relativně malých prodejních jednotek) v rámci jednoho záměru.

K podání lze také uvést, že počty parkovacích míst a stání jsou dány příslušnými předpisy a normami. Územnímu plánu nepřísluší jejich rozsah stanovovat. Jedná se o podrobnost nad rámec územního plánu.

U jednotlivých ploch s rozdílným způsobem využití lze, kromě výše uvedeného, doplnit následující:

V plochách smíšených obytných (C) je stanovena maximální velikost prodejní plochy 1 500 m². Stanovení této hranice je řádně odůvodněno v Odůvodnění pro první veřejné projednání (str. 259), a to následovně: „Využití pro maloobchod v hlavním využití je omezeno prodejní plochou do 1500 m²; při projednání konceptu byla uvedena prodejní plocha do 1000 m². Při změně velikosti výměry vycházel zpracovatel z nedávno provedeného průzkumu

maloobchodního prodeje a z vlastního šetření prodejních ploch největších maloobchodních řetězců (zejména supermarketů a diskontní prodejny), ze kterých je zřejmé, že průměrná velikost standardních typických prodejen maloobchodu se sice v průměru pohybuje v rozmezí 800-1200 m², ovšem v hustě obydlených oblastech prodejny klasických maloobchodních řetězců dosahují prodejní plochy 1500 m². Údaj byl tedy změněn v souladu se zjištěními z reality.“ Maloobchod nad 1500 m² (avšak do 5000 m²) prodejní plochy lze realizovat pouze v patrových objektech při současném integrování parkování v objektu a jiné využití, pokud je zachována polyfunkčnost v ploše a využití je slučitelné s využitím navazujícího území.

V návrhu ÚPmB také byla stanovena na základě průzkumu zpracovatele maximální přípustná prodejní plocha maloobchodu 1 500 m² v plochách bydlení (B). Při projednávání návrhu ÚPmB projevila veřejnost obavu z neúměrně rozsáhlých prodejen při nevhodné lokalizaci. Tvůrci územního plánu námitkám vyšli vstříc, s tím, že prodejní plocha bude snížena na 1 000 m² a pro větší prodejnu (do 1500 m²) je třeba doložit vhodnost situačního řešení podle okolností v území. Pro ověření stanoveného údaje lze použít řetězce Lidl, Albert, Billa a Penny typu supermarket, jejichž průměrná prodejní plocha je asi 900 m² (rozptyl velikosti jednotlivých prodejen je přitom ovšem značný, pohybuje se od 500 m² až po 2 000 m²). Prodejní plocha tvoří velkou většinu (odborným odhadem cca 80 %), celkové výměry objektu. Stanovená velikost 1 000 m² prodejní plochy tak odpovídá běžným supermarketům výše uvedených řetězců, neznemožňuje tedy realizaci běžného občanského vybavení v území; větší provozovny je pak třeba prověřit podle okolností v území. Požadavku je tedy v tomto bodě částečně vyhověno.

Pro plochy komerční (W) lze uvést, že pokud by byla snížena velikost prodejní plochy na velikost uvedenou v podání (tj. 400 resp. 1000 m²), nesplňovala by tyto podmínky řada z již existujících maloobchodních prodejen, které tvoří základ maloobchodní sítě, nacházejících se ve stabilizovaných plochách. Plochy komerční vybavenosti by při restriktivním stanovení maximální velikosti prodejní plochy nemohly plnit svoji předpokládanou funkci.

V podmínkách využití plochy veřejné vybavenosti (V) není maloobchod výslovně uveden. Lze jej však řadit mezi přípustné využití, které je definováno jako „využití související, podmiňující nebo využití sloužící záměrům hlavnímu využití“. Z tohoto lze vyvozovat, že případné maloobchodní využití, ačkoliv není jeho rozsah vyjádřen plošně, musí být pouze takového rozsahu, který odpovídá potřebám daného hlavního využití. Pro úplnost lze uvést, že v ploše veřejné vybavenosti (V) je taktéž možné, avšak až po naplnění hlavní funkce, umisťovat jiné funkční využití.

V plochách lehké výroby (E) odůvodnění výslovně stanovuje, že „regulativ směřuje k zachování smyslu uvedených ploch: plochy by měly mít charakter primárně produkční a skladovací a neměly by být vytěžovány pro čistě maloobchodní záměry. Ilustrativně popsáno, např. běžná provozovna typizovaného maloobchodu (Lidl, Billa, Albert apod.) by zde neměla být samostatně přípustná, zatímco např. sklad sanitárního zařízení a obkládacích materiálů ve spojení s prodejnou či předváděcími místnostmi pro zákazníky typově odpovídá záměrům plochy E.“ Jedná o specifický druh prodeje, u kterého se nepředpokládá, že bude vytvářet síť základní dostupnosti maloobchodu. Vzhledem k charakteru plochy, omezování velikosti prodejní plochy není vhodným nástrojem regulace.

Plochy výroby a skladování (P) nejsou určeny pro klasický maloobchodní prodej. Vzhledem k charakteru plochy, omezování velikosti prodejní plochy není vhodným nástrojem regulace.

Věcná podstata způsobů vypořádání předmětného podání zůstává nadále relevantní, přestože návrh nového územního plánu města Brna prošel přepracováním s ohledem na Pokyny ZMB z roku 2022 a byl uveden do jednotného standardu ÚPD dle stavebního zákona a jeho prováděcích předpisů. Výše uvedené texty je tedy nutno chápat také ve smyslu těchto úprav.

Pro úplnost pouze doplňujeme, že u ploch individuálního bydlení (BI), které byly vymezeny na základě pokynu zastupitelstva, došlo k omezení prodejní plochy na 500 m².

Námítka č.2

Výrok:

Námítce se vyhovuje částečně.

Odůvodnění:

V rámci podání je uveden názor podatele, že návrh ÚPmB nevyužívá dostatečně možnosti usnadnění výstavby cyklistické infrastruktury, požaduje vymezení „klíčových cyklostezek“ jako veřejně prospěšné stavby a definoval místa pro bezpečné parkování kol na „klíčových přestupních uzlech“.

Úkolem územního plánu je vytvářet územní podmínky pro možnost umístění záměrů, nikoliv zajistit „bezproblémovou“ realizaci všech záměrů a znát podrobné technické provedení jednotlivých úseků. Obecně územní plán stanovuje základní koncepci rozvoje území obce, ochrany jeho hodnot, jeho plošného a prostorového uspořádání, uspořádání krajiny a koncepci veřejné infrastruktury a stanovuje podmínky pro využití území. Nový Územní plán města Brna (ÚPmB) pracuje s méně podrobným měřítkem hlavního výkresu 1:10 000, než tomu je u současného (1:5000).

K požadavku na zařazení cyklistické dopravy do hlavního využití ploch dopravní infrastruktury uvádíme:

Pro dokladování transparentnosti procesu vyhodnocení podání je uvedeno také mezitímní vyhodnocení podání z r. 2020:

Požadavku nebylo v roce 2020 vyhověno, protože: „V rámci stanovení podmínek využití ploch v kap. 6.2. a kap. 6.3.3.10 závazné textové části je umožněno umístění cyklistické infrastruktury ve všech plochách s rozdílným způsobem využití, přičemž v plochách dopravní infrastruktury D je jejich umístění přípustné.

Požadavek na zařazení pěší a cyklistické dopravy do hlavního využití ploch dopravní infrastruktury D, jehož součástí jsou především komunikace vyššího dopravního významu tvořící páteř základního komunikačního systému, neodpovídá charakteru a způsobu vymezení ploch s rozdílným způsobem využití. Toto je primárně umožněno v plochách veřejných prostranství, které slouží obsluze ploch dopravní a technickou infrastrukturou za současného umožnění průchodu a pohybu obyvatel, tedy v rámci této plochy s rozdílným způsobem využití je cyklistická infrastruktura součástí hlavního využití.

Jelikož však v rámci stanoviska dotčeného orgánu byla uplatněna podmínka k vedení cyklistické dopravy v souběhu s komunikacemi, bude v této souvislosti zpřesněna a doplněna výroková část i odůvodnění návrhu řešení. V této souvislosti je možné prověřit případnou úpravu znění podmínek využití ploch s rozdílným způsobem využití.“

Konečné vyhodnocení podání se vztahuje k výslednému řešení Návrhu nového ÚPmB:

V rámci zpřesnění kap. 4.1 Dopravní infrastruktura a stanovení podmínek využití ploch v kap. 6.2. a kap. 6.3.3.10 závazné textové části je umožněno umístění pěší a cyklistické infrastruktury ve všech plochách s rozdílným způsobem využití, přičemž v plochách dopravní infrastruktury D je jejich umístění přípustné i jako hlavní využití.

Tímto je požadavek zohledněn.

Další jednotlivě uvedené požadavky jsou nad rámec podrobnosti zpracování územního plánu a níže uvádíme:

Ke stanovení podmínky povinné segregace pěší a cyklistické dopravy podél sběrných komunikací a zahájení výstavby až po dobudování propojení lokality se všemi sousedními městskými částmi samostatnými stezkami a chodníky uvádíme, že je tímto již předjíráno konkrétní technické řešení vlastní realizace, aniž by byla ve všech skutečnostech známa reálná možnost v území, a ne vždy je možné z hlediska různých omezení a limitů tyto podmínky naplnit. Současně jakýkoliv záměr musí splňovat platné právní předpisy a normy.

V rámci územního plánu jsou vytvářeny územní podmínky pro možnost vedení v rámci ploch nebo koridorů. To, jakým způsobem bude možné uliční prostor uspořádat, případně propojení trasovat je předmětem dalších podrobnějších stupňů projektové dokumentace a podmínek

vlastníka komunikace. Podrobnost měřítka zpracování výkresu 2.2 Souhrnný výkres dopravy neumožňuje grafické zobrazení požadavku zobrazení oddělených koridorů cyklistických a pěších tras.

Z tohoto důvodu nelze této podmínce z hlediska podrobnosti zpracování územně plánovací dokumentace vyhovět.

Z hlediska požadavku na zakreslení dalších cyklotras uvádíme, že v rámci cyklistické dopravy byl zvolen obecnější přístup.

Ve výkresu 2.2. Souhrnný výkres dopravy jsou vyznačeny „vybrané samostatné cyklotrasy“, kterými jsou zpřesněny záměry ze Zásad územního rozvoje Jihomoravského kraje. Ve výkresu odůvodnění O.6 Cyklistická doprava – schéma jsou k výše uvedenému jevu navíc vyznačeny „vybrané pouliční cyklotrasy“, které naznačují možná vybraná propojení území města, která však již nejsou závazná a je možné je operativně upravovat nebo dále doplňovat.

Grafické předurčení cyklotras by se v rámci přípravy záměrů mohlo ukázat jako omezující v případě potřeby úpravy vedení trasy; odlišné řešení by mohlo vést ke změně územního plánu a tím neúměrnému prodloužení přípravy záměrů.

Z dlouhodobých zkušeností se toto ukázalo jako nevhodné a z tohoto důvodu bylo přistoupeno k vymezení koridorů zajišťujících návaznost na koridory dle textové části nadřazené územně plánovací dokumentace (Zásad územního rozvoje Jihomoravského kraje), které jsou územním plánem zpřesněny. Všem ostatním trasám je obecně umožněno jejich umístění ve všech plochách s rozdílným způsobem využití v rámci obecných podmínek využití území. Z tohoto důvodu nelze požadavku vyhovět.

Z hlediska požadavku vymezení „páteřních“ cyklistických stezek jako veřejně prospěšné stavby je nutno uvést, že nám v současné době není znám komplexní průběh všech cyklotras a cyklostezek na správním území města a z tohoto důvodu není možné vymezit přesný průmět všech záměrů. Současně byl z hlediska přípravy zvolen obecnější přístup, aby jakýkoliv nový záměr nevyžadoval změnu územního plánu. Z tohoto důvodu nelze požadavku vyhovět.

Pokud se jedná o požadavek na vybudování kapacitních míst a zařízení k bezpečnému odkládání kol u „klíčových železničních stanic a konečných tramvajů“ či parkoviště pro kola, jedná se o záměry nad podrobnost územního plánu, jejich umístění je obecně přípustné v rámci doplňujícího nebo souvisejícího využití ve všech plochách s rozdílným způsobem využití a není nutné pro ně předjímat umístění a vymezení, potažmo vymezovat plochu jako veřejně prospěšnou stavbu. Pokud není znám konkrétní projekt, nelze s přesností stanovit dotčené pozemky, a tedy i vymezit jako veřejně prospěšné stavby. Z tohoto důvodu nelze požadavku vyhovět.

Věcná podstata způsobů vypořádání předmětného podání zůstává nadále relevantní, přestože návrh nového územního plánu města Brna prošel přepracováním s ohledem na Pokyny ZMB z roku 2022 a byl uveden do jednotného standardu ÚPD dle stavebního zákona a jeho prováděcích předpisů. Výše uvedené texty je tedy nutno chápat také ve smyslu těchto úprav.

Námítka č.3

Výrok:

Námítce se nevyhovuje.

Odůvodnění:

Závazná textová část: Územní plán stanovuje následující zásady pro odkanalizování a odvodnění:

- Veškeré zastavitelné plochy a plochy přestaveb budou odkanalizovány oddílným systémem kanalizace a bude na nich důsledně vyžadováno hospodaření se srážkovými vodami.
- Komunální odpadní vody musí být odváděny a čištěny na centrální mechanicko-biologické čistírně odpadních vod. Používání lokálních nebo domovních ČOV je přípustné pouze výjimečně, a to v případě veřejného zájmu nebo pro samostatně stojící objekty příliš vzdálené od trasy kanalizace, nikoliv jako koncepční řešení lokality. Nesmí být umístěna nebo povolena stavba, ve které vznikají komunální odpadní vody bez splnění výše uvedeného. Nesmí být umístěna nebo povolena změna stavby, při které dochází k navýšení množství komunální

odpadních vod, bez splnění výše uvedeného. V závazné části je dále uvedeno, že bude zpracována územní studie Koncepce rozvoje modrozelené infrastruktury.

V části Odůvodnění je upřesněno a doporučeno:

Pro odvodnění zastavitelných ploch a ploch přestaveb platí regulativ pro odtok srážkových vod daný max. hodnotou 10 l/(s.ha) z neredukované plochy při četnosti překročení retenční kapacity objektu max. 1 x za 5 roků a max. době prázdnění 24 hodin. A to v případě, že majitel nebo provozovatel kanalizace (příp. správce vodního toku) nestanoví s ohledem na aktuální podmínky přísnější limity. Obecně platí, že přímé napojení srážkových vod do kanalizace pro veřejnou potřebu je nepřijatelné.

Z hlediska snížení srážkového odtoku je vhodné aplikovat následujících opatření, které jdou nad rámec běžných legislativních požadavků na odvádění srážkových vod:

- minimalizovat podíl nepropustných zpevněných ploch,
- využívat polopropustných materiálů pro zpevněné plochy,
- preferovat přírodě blízké objekty hospodařící s dešťovou vodou,
- realizovat vegetační střechy,
- využívat srážkové vody k provozu nemovitostí.

Výše uvedené principy je vhodné prosazovat i v rámci rekonstrukcí stávajících staveb a prostranství. V souvislosti s již zaznamenanými dopady klimatické změny by si Statutární město Brno mělo určit jasnou strategii implementace a provozování tzv. modrozelené infrastruktury na stávajících a nově navrhovaných veřejných prostranstvích. Modrozelená infrastruktura je v současnosti vnímána jako jedno z významných adaptačních opatření s řadou přidaných benefitů a ekosystémových služeb, které překračují rámec běžného odvodnění. Z obsahu výroku i odůvodnění vyplývá, že tato problematika je aktuální a město Brno se jí již dnes průběžně zabývá a principy postupně uvádí do praxe. Hospodaření s dešťovou vodou je zpracováno v platných Městských standardech pro kanalizační zařízení: [Standards_pro_kanalizacni_zarizeni.pdf \(brno.cz\)](#). Tento dokument se v současné době aktualizuje. Zároveň je možné odkázat na studii, která se touto problematikou v souvislosti se souvisejícími tématy rovněž zabývá: [ZmirnovaniKlimZmen_NadacePartnrstvi.pdf \(brno.cz\)](#). Rovněž v rámci probíhající Aktualizace generelu odvodnění - část Kanalizace bude samostatná kapitola věnována této tematice.

Námítce je vyhověno již ve stávající podobě návrhu.

Věcná podstata způsobů vypořádání předmětného podání zůstává nadále relevantní, přestože návrh nového územního plánu města Brna prošel přepracováním s ohledem na Pokyny ZMB z roku 2022 a byl uveden do jednotného standardu ÚPD dle stavebního zákona a jeho prováděcích předpisů. Výše uvedené texty je tedy nutno chápat také ve smyslu těchto úprav. Pro úplnost dodáváme, že v NÚP 2024 došlo k úpravě výše uvedeného citovaného znění textové části. Dále upozorňujeme, že dne 28.03.2023 byla schválena možnost využití územně plánovacího podkladu Aktualizace a správy Generelu odvodnění města Brna - část Kanalizace (dále jen "AGOMB"), který nahrazuje Generel odvodnění města Brna - D. Část kanalizace a problematikou hospodaření s dešťovou vodou se zabývá. Na základě AGOMB došlo k úpravě v NÚP 2024.

Tyto úpravy však nevedou ke změně vypořádání předmětného podání.

Námítka č.4

Výrok:

Námítce se vyhovuje částečně.

Odůvodnění:

- Zastoupení zeleně v různých typech ploch

Zastoupení zeleně v plochách s rozdílným způsobem využití je v návrhu nového ÚPmB řešeno stanovením povinného minimálního plošného zastoupení zeleně na rostlém terénu v plochách bydlení, v plochách smíšených obytných, v plochách rekreace, a v plochách zahrádek pro disponibilní pozemky stavebního záměru a pro plochu současně (od podmínky splnit zastoupení současně i pro funkční plochu bude upuštěno).

Pořizovatel bude také požadovat stanovit toto zastoupení v podmínkách využití území i pro plochu komerční vybavenosti - W. V případě ploch výroby a skladování (P) a lehké výroby (E) bude požadavek na minimální zastoupení zeleně doplněn do karet rozvojových lokalit těchto ploch.

Vámi navrhované řešení koeficientů zeleně se nejeví účelné z následujících důvodů:

Územní plán má stanovit základní koncepci rozvoje území obce, ochranu jeho hodnot, jeho plošného a prostorového uspořádání (tj. urbanistickou koncepci), uspořádání krajiny a koncepci veřejné infrastruktury, vymežit zastavěné území, plochy a koridory, zejména zastavitelné plochy a plochy přestavby, veřejně prospěšné stavby a veřejně prospěšná opatření a územní rezervy. A stanovit podmínky pro využívání těchto ploch a koridorů. Posláním územních plánů je stanovit pravidla udržitelného rozvoje a využívání území, nikoliv regulace jednotlivých pozemků. Územní plán nesmí obsahovat podrobnosti náležejícím svým obsahem regulačnímu plánu nebo územním rozhodnutím. Lze pořídit územní plán s těmito regulačními prvky, ale tato skutečnost musí být v rozhodnutí zastupitelstva o pořízení nebo zadání územního plánu výslovně uvedena.

Regulace v podrobnosti na jednotlivé druhy vegetačních prvků, kultivar, či materiálové provedení povrchů jednotlivých vegetačních prvků není v podrobnosti, která náleží územnímu plánu. Problematické se jeví aplikování tohoto principu v praxi, při posuzování záměru při vydání závazného stanoviska orgánu územního plánování a také následný monitoring těchto podmínek.

Návrh nového územního plánu navrhuje odlišnou koncepci, která však také stanovuje podíl nezastavěné plochy ve vztahu k celkové ploše pozemku, rostlého terénu umožňující vsak dešťové vody. Minimální plošné zastoupení zeleně na terénu není nutné dodržet pouze v odůvodněných případech.

Pořizovatel však udělí pokyn problematiku stanovení minimálního plošného zastoupení zeleně prověřit a upravit.

- Ochrana zeleně v jiných plochách s RZV

Z důvodů zvoleného měřítka výkresů a podrobnosti Územního plánu byla stanovena minimální velikost plochy RZV na 0,5 ha (5 000 m²) a v níže definovaných případech na 0,2 ha (2 000 m²) v souladu s ustanovením § 3 odst. 1 vyhlášky č. 501/2006 Sb. Ve výjimečných případech, pokud si to vymezení a koncepce Územního plánu vyžaduje, jsou zobrazované plochy RZV menší. Takto zvolená velikost ploch RZV vychází z principu koncepce a měřítka výkresů, kde kresba nemůže zachycovat nepřiměřený detail. Pokud existují pozemky stejného účelu využití, ale tvoří plochu podměrečnou, tj. menší než 0,5 ha, jsou zpravidla agregovány do jiných ploch RZV s jiným využitím. Tato skutečnost vychází také z projednaného konceptu územního plánu. V textové části odůvodnění je uvedeno, že plochami, které jsou vymezované ve velikosti 0,2-0,5 ha jsou plochy městské a krajinné zeleně, zvláště pak pro plochy městské zeleně uvedené ve Vyhlášce o zeleni města Brna (Nejvýznamnější plochy městské zeleně).

Pořizovatel je názoru, že vzhledem k výše uvedenému je agregovaná zeleň v rámci jiných ploch nedostatečně chráněna ve vztahu k umístování záměrů, udělí tedy pokyn doplnit obecný regulativ, který tuto skutečnost ošetří. Dále jsou uděleny pokyny na základě připomínek a námitek k návrhu ÚPmB konkrétní plochy zeleně z aktuálně platného ÚPmB vymežit, pokud budou graficky čitelné v měřítku hlavního výkresu.

- Vymezení ploch přírodních

Hlavní výkres návrhu nového územního plánu obsahuje grafické vyznačení prvků systému ÚSES (biokoridory a biocentra) a současně také vymezené plochy přírodní (plochy lesní a plochy krajinné zeleně).

Zvláště chráněná území, Evropsky významné lokality a registrované významné krajinné prvky jsou pro potřeby územního plánování obsaženy jako limit využití území (od poskytovatelů údajů) v územně analytických podkladech. Jejich přímá ochrana vyplývá z jiné legislativy, především zákona č. 114/1992 Sb. o ochraně přírody a krajiny. Nebudou tedy závazně vymezeny v hlavním výkrese, ale obsaženy jsou ve výkrese koordinačním (M1:10 000, grafická část odůvodnění).

- Předepsání izolační zeleně

V dokumentu Vyhodnocení vlivu na udržitelný rozvoj území je v kapitole A.VII.12 Kumulativní a synergické vlivy uvedeno:

V této souvislosti nebylo identifikováno synergické resp. kumulativní spolupůsobení vymezených rozvojových zón s územním soustředěním ploch výroby vůči plochám bydlení v souvisejícím území z důvodů vhodného zasazení ploch průmyslu v jednotlivých případech z hlediska vzdáleností k chráněným objektům, možnostem dopravního napojení ploch výroby a vhodného členění funkcí v území umožňujícího odclonění rezidenčních zón od zón výrobních plochami s možnostmi umístění jiné než rezidenční zástavby např. plochy smíšené, veřejná prostranství, izolační zeleň nebo občanská vybavenost. Zároveň návrh ÚP stanovuje regulativy využití ploch průmyslové výroby a lehké výroby tak, aby tyto nepredisponovaly negativní vliv působící na vlastní vymezenou plochu. Umísťované záměry je třeba prověřit jednotlivě v rámci navazujících fází projektové přípravy.

Pořizovatel doporučí řešit problematiku izolační zeleně na rozhraní případných možných konfliktních hranicích ploch v rámci jednotlivých karet rozvojových lokalit a zapracovat následující cílená opatření:

Při zastavování ploch výroby v návaznosti na volnou krajinu je třeba dbát na vhodné zapojení ploch do krajiny prostřednictvím pásů izolační zeleně na rozhraní zastavitelného území a volné krajiny.

- Modrozelená infrastruktura

Všechna vedení technické infrastruktury a prvků modrozelené infrastruktury jako součást veřejně prospěšné infrastruktury jsou z hlediska jejich prostorové koordinace rovnocenná. Tomuto požadavku tedy nelze vyhovět. V kapitole 4.2 Technická infrastruktura (závazné textové části) je uvedeno, že v zastavěném území města se síť technické infrastruktury zpravidla umísťují do společných tras nebo do souběhu se stávajícími trasami technické a dopravní infrastruktury. Ve veřejných prostranstvích je nutné koordinovat všechny prvky zde umísťované. Důležitým hlediskem při posuzování priorit jednotlivých součástí veřejných prostranství při jejich koordinaci je celkový pohled na provoz a fungování města. Při návrhu tras technické infrastruktury je důležité sdružování sítí do koridorů a jejich účelné prostorové uspořádání.

Pro všechny navržené trasy technické infrastruktury je závazné jejich směrové vedení. Upřesnění tras, polohy objektů a zařízení, určení místa napojení, způsobu technického provedení a vedení přípojných tras bude provedeno při zpracování podrobnější územně plánovací nebo projektové dokumentace, a to za podmínek obecně závazných právních předpisů.

Věcná podstata způsobů vypořádání předmětného podání zůstává nadále relevantní, přestože návrh nového územního plánu města Brna prošel přepracováním s ohledem na Pokyny ZMB z roku 2022 a byl uveden do jednotného standardu ÚPD dle stavebního zákona a jeho prováděcích předpisů. Výše uvedené texty je tedy nutno chápat také ve smyslu těchto úprav.

Pro informaci dodáváme, že ochrana zeleně v rámci jiných ploch s rozdílným způsobem využití je řešena nově také pomocí vymezení tzv. významných segmentů sídlení zeleně jako překryvu nad plochami bydlení, smíšenými plochami obytnými, plochami veřejné a komerční vybavenosti a plochami veřejných prostranství. Pro tyto segmenty je doplněna regulace prostřednictvím doplňujících podmínek využití území – viz závazná textová část Návrhu ÚPmB kap. 5.2.; vymezení segmentů obsahuje výkres 2.2. Koncepce uspořádání krajiny. Dále byl také stanoven požadavek na povinné minimální plošné zastoupení zeleně 40% v plochách bydlení individuálního. Ostatní požadované hodnoty jsou uvedeny u jednotlivých ploch v kapitole 6.3.2 závazné textové části.

Námitka č.5

Výrok:

Námitce se nevyhovuje.

Odůvodnění:

Řešení dopravy v klidu v návrhu územního plánu vychází z příslušných právních předpisů (viz kap. 5.8.1.1. textové části odůvodnění). Vyhláška č. 501/2006 Sb., provádějící stavební zákon stanoví, že pro každou stavbu je nutno vybudovat parkovací a odstavná stání v počtu dle ČSN 73 6110, kap. 14.1). která stanoví vzorec, do něž jako významný (ovšem nikoli jediný) parametr vstupuje součinitel vlivu stupně automobilizace, přičemž tento má být dle ČSN 73 6110 převzat z územně plánovací dokumentace. Tento územní plán tedy cílový koeficient vlivu stupně automobilizace stanoví, a to rozdílně podle části města, kdy nižší hodnota (tedy nižší požadovaný minimální počet parkovacích a odstavných stání) je stanovena pro lokality uvnitř Velkého městského okruhu s nežádoucím zavlékáním vyššího počtu automobilů. Tři pásma uvnitř VMO jsou zvolena z potřeby odlišit zvláštní charakter historického jádra města a zmenšit rozdíl koeficientu na administrativně určené hranici. Hranice pásem jsou určeny dle možností významnou ulicí, resp. komunikací, v případě její absence zelenými plochami oddělovacími částí města. Zásadně hranice nevede plochami pro výstavbu budov, a to pro zamezení sporů při přesahu stavebního záměru do více pásem. Stávající ČSN 73 6110 stanoví, že ve výpočtu se jako nejmenší hodnota součinitel vlivu stupně automobilizace použije 1,0 (400 aut na 1000 obyvatel) – toto spodní omezení nelze s ohledem na aktuální trendy v náhledu na parkování považovat za dlouhodobě udržitelné a lze předpokládat, že bude v blízké době výrazně sníženo.

Věcná podstata způsobů vypořádání předmětného podání zůstává nadále relevantní, přestože návrh nového územního plánu města Brna prošel přepracováním s ohledem na Pokyny ZMB z roku 2022 a byl uveden do jednotného standardu ÚPD dle stavebního zákona a jeho prováděcích předpisů. Výše uvedené texty je tedy nutno chápat také ve smyslu těchto úprav.

1811 N

MAGISTRÁT MĚSTA BRNA
ODBOR ÚZEMNÍHO PLÁNOVÁNÍ
A ROZVOJE

MAGISTRÁT MĚSTA BRNA
Odbor územního plánování a rozvoje

Došlá dne 16-06-2020

CJ: MMB: 0249821

Priloha:

PODÁNÍ K NÁVRHU

Návrh Územního plánu města Brna

Podatel				Statutární město Brno	
Typ subjektu:	Právnícká osoba			Doručeno: 16.06.2020	
Název organizace:	Biskupství brněnské			MMB/0249821/2020	
Adresa / sídlo:	Petrov 269/8, 60200 Brno			listy: 1 přílohy:	
Kontakt:	Kontaktní osoba:	Prokš Petr		druh:	
	Email:	proks@urbanon.cz		11/sv:	
Vlastnický vztah podatele:	Jsem vlastníkem pozemků nebo stavby v ploše dotčené navrhovanou změnou: Katastrální území Město Brno, par.č. 641/1; 641/2; 641/3; 642; 643 a 644				



mmb1es7738f5df

Datum narození:	
Telefon:	

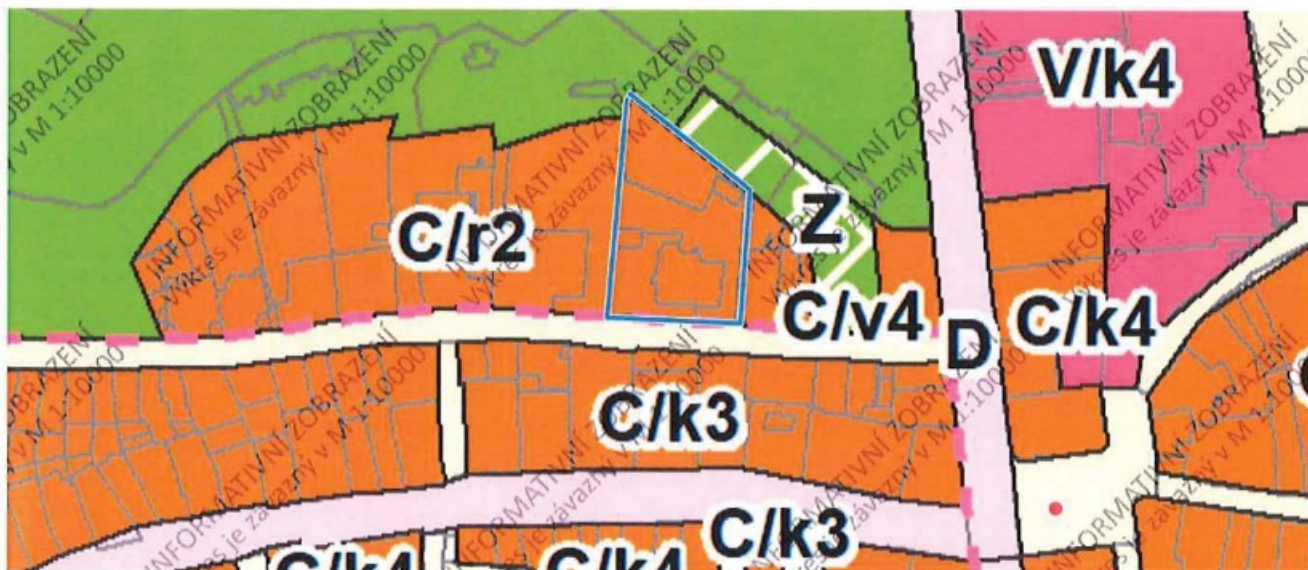
Námítka	číslo:	1
----------------	---------------	---

Namítám návrh nového Územního plánu města Brna pro parcely č. 641/1; 641/2; 641/3; 642; 643 a 644 v katastrálním území Města Brna. Namítám stávající návrh plochy jako plochy smíšené obytné s výškovým koeficientem r2, tzn. 3-10 m. struktura zástavby rezidenční nízkopodlažní.

Navrhujeme změnu výškového koeficientu a strukturu výstavby na v4 (9-22 m), tedy rozšířit sousední plochy C/v4 i na parcely č. 641/1; 641/2; 641/3; 642; 643 a 644 v katastrálním území Města Brna a to zejména z těchto důvodů:

- 1) Stávající objekt na parcele č. 642 je výšky cca 16 m. Navrhovaný výškový koeficient návrhu nového Územního plánu by tedy byl v rozporu se stávajícím stavem území. Stávající objekty na sousedních parcelách jsou také vyššího výškového uspořádání a pro tyto území návrh územního plánu uvádí plochy C/v4. Mnou navrhovaná změna koeficientu bude tedy pouze respektovat současný stav a charakter okolní zástavby.
- 2) Stávající struktura zástavby na těchto a okolních parcelách je charakterem spíše volná, jelikož se jedná o solitérní rezidenční zástavbu, která je doplňována plochami zeleně mezi budovami. Výškově a typologicky jsou zde objekty na této straně komunikace rozdílné, což také nejvíce odpovídá volné zástavbě.

Námítka číslo 1 (zákres)



V <u>Brně</u> dne <u>10.6.2020</u>	Podpis
Vyplněný formulář zašlete na níže uvedenou adresu: Magistrát města Brna, Odbor územního plánování a rozvoje, Kounicova 67, 601 67 Brno	

MMB/0249821/2020

Námitka

Výrok:

Námitce se vyhovuje částečně.

Odůvodnění:

Podatel požaduje u předmětné plochy C/r2 změnit výškovou úroveň zástavby na úroveň 4 (9-22 m) a dále požaduje změnit strukturu zástavby na strukturu volnou (v).

Výšková úroveň 4 u sousední plochy na nároží ulic Husova a Pellicova je navržena jako výjimečný nárožní akcent. Výšková úroveň 2 u předmětné plochy je vymezena se snahou nezastiňovat pohled na jižní svah parku pod Špilberkem, na hradby a samotný hrad. A to nejen přímo z ulice Pellicova. Ani z dálkových pohledů nesmí být silueta Špilberku narušena. Rezidenční zástavbě těsně pod svahem Špilberku odpovídá převažující dvou až třípatrová rodinná nebo bytová zástavba, kterou z výše uvedených důvodů nelze dále do hladiny 4 navyšovat. Proto podatelem navrhovaná výšková úroveň 4 není u předmětné plochy akceptovatelná.

Námitce však bude vyhověno alespoň částečně a u předmětné plochy bude výšková úroveň zvýšena na úroveň 3 (6-16 m). Struktura zástavby bude upravena dle požadavku podatele na strukturu volnou (v). Horní hranice výškového rozpětí je stanovena po hlavní římsu objektu. Nad tuto úroveň lze navrhnout ještě jedno ustupující podlaží o max. výšce 3,5 m vzdálené od hlavní fasády min. 2,0 m nebo lze navrhnout šikmou střechu o výšce hřebene max. 7,0 m a max. sklonu 45°. Ve stabilizovaných plochách lze maximální výšku nad hlavní římsou ještě o 2,0 m překročit.

Věcná podstata způsobů vypořádání předmětného podání zůstává nadále relevantní, přestože návrh nového územního plánu města Brna prošel přepracováním s ohledem na Pokyny ZMB z roku 2022 a byl uveden do jednotného standardu ÚPD dle stavebního zákona a jeho prováděcích předpisů. Výše uvedené texty je tedy nutno chápat také ve smyslu těchto úprav. Pro úplnost dodáváme, že nově je možná výška šikmé střechy nad úroveň římsy 7,5 m namísto původních 7,0 m.



mmb1es7738f5ea

18.06.2020

Adresát: Magistrát města Brna, Odbor územního

Podatel:

Jméno a příjmení:

Trvale bytem:

Jsem – nejsem* vlastníkem nemovitosti v ploše dotčené navrhovanou změnou (uvést parcelní číslo pozemku nebo číslo pozemkové jednotky) identifikaci bytové či nebytové jednotky)

..... v katastrálním území: 611443 MEDLÁNKY

(* nehodící se škrtněte)

NÁMITKA – PŘIPOMÍNKA^A proti Návrhu Územního plánu města Brna, jeho grafické i textové části

Vznáším námitky – připomínky označené níže křížkem:

- | | | |
|-------------|---|-------------|
| 1 | ☒ Požadujeme zásadně redukovat navrhovaný rozsah záboru zemědělského půdního fondu a navrhované navýšení zastavěnosti v k. ú. Medlánky. | 1 |
| 2
-
6 | ☒ Požadujeme vypuštění plánovaných komunikací: <ul style="list-style-type: none"> o mezi Kominem (resp. Bystřicí) a Medládkami se zaústěním do ulice Turistické (navržené jako veřejné prostranství se zábořem ploch poli a zahrádek v lokalitě u křížku pro budoucí silnici), o mezi Medládkami a Ivanovicemi od ulice V Újezdech pod kasárnami v Řečkovcích (R/1), o mezi Technologickým parkem (ul. Purkyňovou) a ulicí Hudcovou, ústící naproti ZŠ (Me/1). | 2
-
6 |
| 7 | ☒ Požadujeme vypuštění plánovaných územních rezerv pro komunikace: <ul style="list-style-type: none"> o mezi ulicí Turistickou (od křížku) a ulicí Purkyňovou mezi Medláneckými kopci, o mezi ulicí Turistickou a ulicí V Újezdech. | 7 |
| 7 | ☒ Nesouhlasíme s novým dopravním propojením mezi ulicemi V Újezdech a K Babě v rozvojové ploše Me-3. | 7 |
| 8 | ☒ Požadujeme změnit plánovanou výstavbu na polích mezi Medládkami, Řečkovci a Ivanovicemi výhradně na méně intenzivní nízkopodlažní výstavbu do úrovně podlažnosti 2, ideálně výstavbu rodinných domů a jejich funkční komunikační napojení do území té městské části, kde je tato výstavba plánována. Požadujeme zásadní snížení intenzity využití území celých rozvojových ploch R-3 a Me-4 (méně obyvatel, méně pracovníků) a to také výrazným rozšířením ploch zeleně Z, kterých by mělo být násobně více, než je v lokalitě plánováno. | 8 |
| 9 | ☒ Požadujeme v rozvojové ploše Me-4 pod ulicí V Újezdech plochu V/a2 ponechat v navrhovaném umístění podél stávající komunikace, avšak její celkový rozsah zmenšit na rozsah dle stávajícího ÚP tak, aby tato plocha začínala až za křižovatkou s ulicí Nadační, ve zbývající ploše vymezit plochu zeleně Z. | 9 |
| 1
0 | ☒ Požadujeme novou výstavbu v rozvojové ploše Me-4 podmínit prověřením v rámci územní studie s ohledem na přilehlou rekreačně sportovní oblast a zachování plyného prostupu do této oblasti. | 1
0 |
| 1
1 | ☒ Požadujeme zásadní snížení intenzity využití území Geotyziky a Medlánecké cihelny v rozvojové ploše R-3 (méně obyvatel, méně pracovníků), aby byl rozvoj těchto lokalit únosný pro stávající infrastrukturu Medlánek. | 1
1 |
| 1
2 | ☒ Požadujeme mezi veřejně prospěšné stavby zahrnout také komunikační propojení mezi ulicemi Řečova a Terezy Novákové pro odlehčení dopravy z Duhových Polí. | 1
2 |
| 1
3 | ☒ Požadujeme vypuštění územní rezervy pro bydlení v zahradách a polích v lokalitě B-6 při ulici Turistické a Vycházkové a vypuštění územní rezervy pro bydlení pod ulicí V Újezdech B-7. | 1
3 |
| 1
4 | ☒ Požadujeme zachovat stávající stabilizovanou plochu vysazeného a vzrostlého biokoridoru kolem Medláneckého potoka jako plochu Územního systému ekologické stability (ÚSES) – biokoridor - a dle reálného stavu masivních výsadeb kolem polní cesty na pozemku p. č. 1818 v k. ú. Medlánky vymezit plochu krajinné zeleně K. | 1
4 |
| 1
5 | ☒ Požadujeme v rámci katastru Medlánek vyčlenit funkční plochy na městských pozemcích pro domov pro seniory, sběrné středisko separovaného odpadu, školství a sport. | 1
5 |
| 1
6 | ☒ Požadujeme změnit pobytovou louku kolem tzv. Žebětínské cesty v prodloužení ulice Žebětínek (p. č. 1811 v k. ú. Medlánky) ze zemědělské plochy A na plochu krajinné zeleně K. | 1
6 |
| 1
7 | ☒ Požadujeme zachovat stávající prostup územím mezi ulicemi Turistickou a Vycházkovou a pozemky p. č. 1033/1 a 1033/12 v k. ú. Medlánky definovat dle reálného stavu jako zeleň Z, tzn. neměnit na zahrady I. | 1
7 |

- | | | |
|----|---|----|
| 18 | Požadujeme plochu vedle stromové kaple na pozemku p. č. 1353 v k. ú. Medlánky vymezit pro vzpomínkový háj s možností pohřbívání ke kořenům jako plochu V/x/h. | 18 |
| 19 | Požadujeme změnit pozemky dostupné jen cestou kolem medláneckého rybníka (p. č. 994/1, 1000/11 a další související pozemky v k. ú. Medlánky, které byly dříve plochami H) z ploch bydlení B na plochy zeleně Z nebo K nebo plochy vodní a vodohospodářské H, jak je tomu dosud. | 19 |
| 20 | Požadujeme plochu části městských pozemků při ul. Rysova p. č. 985/1 a 985/19 v k. ú. Medlánky, kde se nachází zahrada MŠ a veřejná zeleň, ponechat jako plochy zeleně Z; v případě trvání požadavku na doplnění zástavby změnit na plochu veřejné vybavenosti V pro možnost vybudování domova pro seniory. | 20 |
| 21 | Požadujeme změnit pozemky plánované historicky jako rezerva pro novou radnici u kruhového objezdu (p. č. 985/21 a přiléhající části pozemků p. č. 985/1 a 985/2 v k. ú. Medlánky) z plochy bydlení B/r2 na plochu veřejné vybavenosti V(r2). | 21 |
| 22 | Požadujeme plochu mezi městským bytovým domem Jabloňová 22-28 a ulicí Kuřimskou ponechat plochy dle stávajícího ÚP jako zeleň Z, tzn. neměnit na bydlení B. | 22 |
| 23 | V lokalitě Technoparku v rozvojové ploše Me-1 požadujeme zredukovat navrhované plochy bydlení za parkem ve prospěch ploch zeleně, a to alespoň v rozsahu, jak s nimi počítal stávající územní plán; požadujeme v souladu se stávajícím ÚP zachovat pruh zeleně pro rozšíření Zámeckého parku směrem k budoucí zastávce tramvaje a dále jej prodloužit podél budoucí tramvajové trati Me/31 celou lokalitou Technoparku a v jejím sousedství vést plochu pro vybudování stezky pro pěší a cyklisty pro zajištění prostupnosti území z Medlánek do Králova Pole. | 23 |
| 24 | V lokalitě Technoparku v rozvojové ploše Me-1 dále požadujeme navýšení ploch zeleně alespoň na úrovni stávajícího ÚP; dále požadujeme v části této lokality blíže k Medláňkám pamatovat i na veřejnou vybavenost v podobě školství, hřišť a sportovišť, aby noví obyvatelé i zaměstnanci nezhoršili již tak nedostatečnou kapacitu stávající veřejné vybavenosti v Medláňkách (MŠ, ZŠ, centrum volného času, dětská hřiště, sportoviště). Požadujeme v dostupné vzdálenosti od ZŠ plochu pro sport S pro vybudování tělocvičny či malé sportovní haly, kterou by mohly využívat na tělocvik i děti základní školy, jejíž tělocvična je za hranou kapacity a brání případnému navýšení počtu žáků. | 24 |
| 25 | Požadujeme zahrnout cyklostezku spojující Technopark a Průmyslovou zónu v Kuřimi kolem kasáren v Řečkovcích, Ivanovice a Českou. | 25 |
| 26 | Požadujeme respektovat reálný stav využití území a v lokalitě Zámeckého parku vymezit plochy zastavěné rodinnými domy jako plochy bydlení B/r1 a plochu pod zámkem jako plochu smíšenou obytnou C a v lokalitě Medláneckého kopce a jeho úpatí vymezit plochy zahrad I. | 26 |

Dále doplňuji

Co se týká odůvodnění mé připomínky/námítky, plně odkazuji na stanovisko MC Brno-Medlánky k Návrhu Územního plánu města Brna

V Brně dne 15. 6. 2020

Podpis

Lebreux Ingeborg (Magistrát města Brna)

Od:
Odesláno:
Komu:
Předmět:
Přílohy:



Dobrý den,

v příloze zasílám oskenování námítky s podpisem.

Děkuji a přeji pěkný den



MMB/0249837/2020

Námítka č.1

Výrok:

Námítce se vyhovuje částečně.

Odůvodnění:

Předmětné území Medlánek má být dle dohody o vypořádání stanoviska Ministerstva životního prostředí (MŽP ČR) ke Konceptu ÚPmB ze dne 22.6.2017 z hlediska záboru ZPF řešeno dle varianty II. Konceptu ÚPmB s požadavkem na převedení rozvojové lokality Me-7 v rozsahu var. I Konceptu ÚPmB do územní rezervy pro bydlení (v Návrhu ÚPmB územní rezerva B-6) a dle podnětu samosprávy rozvojovou lokalitu Me-8 východně od komunikačního propojení řešit v rozsahu dle var. III (v Návrhu ÚPmB rozvojová lokalita Me-4) a západně od komunikačního propojení zařadit do územní rezervy pro bydlení v rozsahu dle var. II. (v Návrhu ÚPmB část územní rezervy B-7). V bezprostředním okolí měla být navazující rozvojová lokalita v MČ Brno-Řečkovice a Mokrá hora R-3 řešena obdobným způsobem - východně od komunikačního propojení rozvoj území dle var. III Konceptu ÚPmB (v Návrhu ÚPmB rozvojová lokalita R-3), západně od komunikace územní rezerva pro bydlení v rozsahu dle var. II. (v Návrhu ÚPmB část územní rezervy B-7). Tato dohodnutá řešení jsou součástí Pokynů pro vypracování Návrhu ÚPmB, které schválilo Zastupitelstvo města Brna usnesením č. ZM7/3871 na zasedání konaném dne 19. 6. 2018 (dále jen "Pokyny"). Návrhem ÚPmB jsou tak v daném území zcela naplněny Pokyny pro vypracování Návrhu ÚPmB a dotčený orgán MŽP ČR v této fázi pořizované dokumentace plně souhlasí s předloženým řešením Návrhu ÚPmB z hlediska záboru ZPF v k.ú. Medlánský, a proto není důvodné předmětné řešení měnit.

Uvádíme také, že územní rozvoj v ose Medlánský – Řečkovice – Ivanovice vyplývá ze Zadání, které je tímto způsobem konzistentně naplňováno. Tento rozvoj souvisí s trasováním D43 a předmětné územní rezervy bude možné aktivovat (převést do návrhu) pouze v případě, že bude na úrovni ZÚR JMK rozhodnuto o výsledné variantě řešení D43 na území města. Při návrhu řešení pak musí být zohledněny a zapracovány i případné další dopady a souvislosti, které nyní nelze dopředu předjímat.

Ovšem je nutné uvést, že v k.ú. Medlánský téměř nedochází v Návrhu ÚPmB k vymezení nových zastavitelných (návrhových) ploch oproti platnému ÚPmB, vyjma zastavitelných ploch na východní straně prodloužené ulice V Újezdech.

Nicméně na základě rozhodnutí Rady města Brna (RMB), které přijala na schůzi RMB č. R8/127 zahájené dne 20.1.2021 s pokračováním dne 25.1.2021, uplatnil určený zastupitel, radní pro územní plánování RNDr. Filip Chvátal, PhD. u pořizovatele připravovaného Územního plánu města Brna – Odboru územního plánování a rozvoje MMB, ve smyslu § 53 odst. (1) zákona č. 183/2006 sb., o územním plánování a stavebním řádu, ve znění pozdějších předpisů, podnět, aby vyhodnocení výsledků projednání dokončil v souladu s doporučením RMB. RMB doporučila řešení u problematických oblastí rozvoje města stěžejního charakteru. U předmětné územní rezervy B-6 a B-7 následujícím způsobem:

„Vzhledem k tomu, že došlo na úrovni ZÚR JMK k rozhodnutí o umístění koridoru komunikace R-43 na území města Brna, je možné učinit rozhodnutí a aktivovat územní rezervy, tj. územní rezervy převést zpět do zastavitelných ploch dle projednané a vybrané varianty Konceptu ÚPmB či dílčích úprav. Aktivaci územních rezerv převedením do zastavitelných ploch však nelze v úpravě Návrhu ÚPmB před opakovaným veřejným projednáním doporučit, ale až po první aktualizaci nového ÚPmB v rámci Zprávy o uplatňování ÚPmB, případně samostatnou změnou nového ÚPmB. V Návrhu ÚPmB by tak byly územní rezervy ponechány vyjma těch, kde je na základě výsledků projednání doporučeno jejich vypuštění (např. právě předmětná B-6 a B-7)“.

Na základě výše uvedeného pořizovatel dává pokyn územní rezervu B-6 a B-7 z návrhu ÚPmB vypustit v souladu s podnětem určeného zastupitele.

Věcná podstata způsobů vypořádání předmětného podání zůstává nadále relevantní, přestože návrh nového územního plánu města Brna prošel přepracováním s ohledem na Pokyny ZMB z roku 2022 a byl uveden do jednotného standardu ÚPD dle stavebního zákona a jeho prováděcích předpisů. Výše uvedené texty je tedy nutno chápat také ve smyslu těchto úprav.

Námítka č.2

Výrok:

Námítce se vyhovuje částečně.

Odůvodnění:

Tangenciální propojení městských částí Brno-Komín a Brno - Bystrc s MČ Brno-Medlánky je dlouhodobě sledované už v platném ÚPmB, pro které je zde vymezena plocha komunikací a prostranství místního významu s navazující plochou krajinné zeleně pro možnost umístění stromořadí či jiného krajinného prvku v rekreačně využívaném území. V Návrhu nového ÚPmB se rovněž v kontinuitě se stávajícím ÚPmB vymezuje plocha veřejného prostranství, která kopíruje stávající zpevněnou cestu vedoucí přes předmětné území (agreguje částečně i návrhovou plochu krajinné zeleně KV ze stávajícího ÚPmB, což je dáno měřítkem nového ÚPmB) a která vytváří podmínky pro žádoucí prostupnost územím. Z hlediska koncepce uspořádání dopravy slouží tato plocha pro vedení samostatné cyklotrasy. Zajišťuje dopravní obsluhu pro rozvojovou část brněnské ZOO ze strany Brna-Bystrce a stabilizovaného areálu Pily ČR, dále pak stabilizovaného areálu Policie ČR a medláneckého letiště ze strany Brna-Medlánek. Převážná část území je však určena pro nestavební využití, které negeneruje dopravní zatížení. Koridor již v současné době plní funkci obsluhy navazujících pozemků a jeho vymezení je nezbytné. Jeho šířka neznamená „výstavbu“ komunikace v celé šíři, ale umožňuje „kultivaci“ nevyhovujícího stavu a doplnění např. oboustranného stromořadí a zvýšení kvality prostupnosti pro pěší a cyklisty. To, jakým způsobem bude upraven provoz na tomto propojení nebo případně rozdělení na provozně nezávislé úseky není předmětem řešení územního plánu, ale úpravy organizace dopravy, která stanoví podmínky provozu, případně zamezí průjezdu nebo omezí některé nežádoucí pohyby.

Na základě rozhodnutí Rady města Brna (RMB) konané na schůzi RMB č.R8/127 zahájené dne 20.1.2021 s pokračováním dne 25.1.2021, uplatnil určený zastupitel, radní pro územní plánování RNDr. Filip Chvátal, PhD. u pořizovatele připravovaného Územního plánu města Brna – Odboru územního plánování a rozvoje MMB, ve smyslu § 53 odst. (1) zákona č. 183/2006 sb., o územním plánování a stavebním řádu, ve znění pozdějších předpisů, podnět, aby vyhodnocení výsledků projednání dokončil v souladu s doporučením RMB. Co se týče problematické oblasti rozvoje města RMB doporučila komunikační propojení Komín - Medlánky řešit jako návrhovou plochu veřejného prostranství O s tím, že část tohoto koridoru v prostoru od odbočky k rozvojové ploše ZOO k areálu Policie ČR bude stabilizován v rozsahu platného ÚPmB (bez integrace plochy zeleně).

Věcná podstata způsobů vypořádání předmětného podání zůstává nadále relevantní, přestože návrh nového územního plánu města Brna prošel přepracováním s ohledem na Pokyny ZMB z roku 2022 a byl uveden do jednotného standardu ÚPD dle stavebního zákona a jeho prováděcích předpisů. Výše uvedené texty je tedy nutno chápat také ve smyslu těchto úprav.

Pro úplnost doplňujeme, že na základě Pokynu č. 6) "Důkladné opakované posouzení připomínek městských částí z veřejného projednání" Zastupitelstva města Brna ze dne 21.06.2022, došlo v území kolem areálu bývalého JZD k úpravě návrhu spočívající v zapracování řešení dle ÚS Komín, Palcary - jih (Ing.arch. Jenčková, 08/2022). V území jsou nově vymezeny plochy smíšené obytné všeobecné, plochy občanského vybavení veřejného a s tím spojené upravené vedení dopravní infrastruktury.

Námítka č.3

Výrok:

Námítce se nevyhovuje.

Odůvodnění:

V rámci podání je vysloven požadavek na vypuštění komunikačního propojení mezi Medláankami a Ivanovicemi, od ulice V Újezdech, označeným ve výkrese 2.2 jako R/1.

Vyhodnocení z r. 2020:

„Záměr R/1 má přímou souvislost s rozvojem MČ Brno-Řečkovice a MČ Brno-Ivanovice a tento záměr nelze vypustit, ale jeho podoba dozná změn.

V upraveném návrhu budou doplněny plochy rozvoje na k.ú. Ivanovice a záměr R/1 nebude propojován na k.ú. Medláanky a bude veden v koridoru ulice Terezy Novákové (záměr R/31).“

Pro dokladování transparentnosti procesu vyhodnocení podání a pro úplnost uvádíme, že v předmětném území došlo ke změně. Ve výsledném řešení Návrhu nového ÚPmB byla poloha záměru R/1 upravena a záměr je připojen na ulici Žilkovu v MČ Brno-Řečkovice a Mokrá Hora. S územím MČ Brno-Medláanky není propojen.

Tato změna však nemá vliv na podstatu vyhodnocení požadavku podatele.

Věcná podstata způsobů vypořádání předmětného podání zůstává nadále relevantní, přestože návrh nového územního plánu města Brna prošel přepracováním s ohledem na Pokyny ZMB z roku 2022 a byl uveden do jednotného standardu ÚPD dle stavebního zákona a jeho prováděcích předpisů. Výše uvedené texty je tedy nutno chápat také ve smyslu těchto úprav.

Námitka č.4

Výrok:

Námitce se vyhovuje částečně.

Odůvodnění:

V rámci podání je požadováno vypuštění plánované komunikace mezi Technologickým parkem (ul. Purkyňovou a ulicí Hudcovou, ústící naproti ZŠ (záměr Me/1).

Pro dokladování transparentnosti procesu vyhodnocení podání je uvedeno také mezitímní vyhodnocení z r. 2020:

Požadavku nebylo v roce 2020 vyhověno, protože: „ÚPmB vymezuje doplnění komunikaci sběrného významu Me/1 z ul. Purkyňova do ul. Hudcova, která je nezbytná pro rozvoj lokality Technologický park Me-1. Společně s další komunikační sítí v navazujícím území doplňuje dopravní skelet pro odvedení dopravy z této části území.“

Konečné vyhodnocení podání se vztahuje k výslednému řešení Návrhu nového ÚPmB:

Návrh Územního plánu města Brna pro opakované veřejné projednání (06/2021) byl upraven. Záměr Me/1 byl přetrasován do souběžné polohy s ulicí Hradeckou. Do ulice Hudcovy naproti ZŠ tedy není připojen.

Tímto je požadavek zohledněn.

Pro úplnost doplňujeme, že ačkoli byla sběrná komunikace Me/1 vypuštěna, zůstává navržena místní komunikace v rámci plochy veřejného prostranství.

Věcná podstata způsobů vypořádání předmětného podání zůstává nadále relevantní, přestože návrh nového územního plánu města Brna prošel přepracováním s ohledem na Pokyny ZMB z roku 2022 a byl uveden do jednotného standardu ÚPD dle stavebního zákona a jeho prováděcích předpisů. Výše uvedené texty je tedy nutno chápat také ve smyslu těchto úprav.

Námitka č.5

Výrok:

Námitce se nevyhovuje.

Odůvodnění:

Návrh ÚPmB (6/2020) vymezil O-6 jako územní rezervu k prověření možnosti napojení lokality bydlení vymezené v územní rezervě B-6 na komunikační síť ve směru Medláanky (Technologický park) - Hudcova - Řečkovice - Ivanovice tak, aby byl přiměřeně doplněn

chybějící dopravní skelet, přičemž je možné aktivovat územní rezervu pouze v případě, že bude na úrovni ZÚR JMK rozhodnuto o trasování D43 na území města Brna.

Nicméně na základě rozhodnutí Rady města Brna (RMB), které přijala na schůzi RMB č.R8/127 zahájené dne 20.1.2021 s pokračováním dne 25.1.2021, uplatnil určený zastupitel, radní pro územní plánování RNDr. Filip Chvátal, PhD. u pořizovatele připravovaného Územního plánu města Brna – Odboru územního plánování a rozvoje MMB, ve smyslu § 53 odst. (1) zákona č. 183/2006 sb., o územním plánování a stavebním řádu, ve znění pozdějších předpisů, podnět, aby vyhodnocení výsledků projednání dokončil v souladu s doporučením RMB. RMB doporučila řešení u problematických oblastí rozvoje města stěžejního charakteru. u předmětné územní rezervy O-6 následujícím způsobem:

„Vzhledem k tomu, že došlo na úrovni ZÚR JMK k rozhodnutí o umístění koridoru komunikace R-43 (S43) na území města Brna, je možné učinit rozhodnutí a aktivovat územní rezervy tj. územní rezervy převést zpět do zastavitelných ploch dle projednané a vybrané varianty Konceptu ÚPmB či dílčích úprav. Aktivaci územních rezerv převedením do zastavitelných ploch však nelze v úpravě Návrhu ÚPmB před opakovaným veřejným projednáním doporučit, ale až po první aktualizaci nového ÚPmB v rámci Zprávy o uplatňování ÚPmB, případně samostatnou změnou nového ÚPmB. V Návrhu ÚPmB by tak byly územní rezervy ponechány vyjma těch, kde je na základě výsledků projednání doporučeno jejich vypuštění.

Vzhledem k nesouhlasu s původním vedením územní rezervy O-5 a výše uvedenému doporučení RMB na vypuštění koridoru územní rezervy O-6 a O-5 centrem Medlánek byla následně naznačena možnost změny jejího trasování. Jejich úpravu však nebylo možné z časových důvodů prověřit v potřebné podrobnosti a s podrobnějším vyhodnocením dopadů a vlivů na území.

Aby bylo možné podrobněji prověřit toto území jednak z hlediska koncepce dopravy (Odboru dopravy MMB) a z hlediska územních dopadů (Odboru územního plánování a rozvoje MMB), bylo z pozice pořizovatele rozhodnuto o potřebě jejího dalšího vymezení.

Z tohoto důvodu bude územní rezerva O-6 v Návrhu ponechána beze změny a územní rezerva O-5 bude upravena do koridoru v návaznosti od územní rezervy O-6 po propojení se záměrem R/1.

Závěrem uvádíme, že vzhledem k tomu, že se jedná pouze o územní rezervy, tak aktuálně nedochází k žádné změně ÚPmB v souvislosti s těmito dopravními koridory. Po zpracování podrobnějších prověřovacích studiích budou vyhodnoceny dopady do území a až následně na základě doporučení bude rozhodnuto o těchto územních rezervách a případném konkrétním vedení tohoto komunikačního propojení.

Věcná podstata způsobů vypořádání předmětného podání zůstává nadále relevantní, přestože návrh nového územního plánu města Brna prošel přepracováním s ohledem na Pokyny ZMB z roku 2022 a byl uveden do jednotného standardu ÚPD dle stavebního zákona a jeho prováděcích předpisů. Výše uvedené texty je tedy nutno chápat také ve smyslu těchto úprav.

Námítka č.6

Výrok:

Námítce se vyhovuje částečně.

Odůvodnění:

Návrh ÚPmB (6/2020) vymezil O-5 centrem Medlánek jako územní rezervu k prověření možnosti napojení lokality bydlení vymezené v územní rezervě B-6 na komunikační síť ve směru Medlánský park (Technologický park) - Hudcova - Řečkovice - Ivanovice tak, aby byl přiměřeně doplněn chybějící dopravní skelet.

Dále viz odůvodnění námítky č.5

Věcná podstata způsobů vypořádání předmětného podání zůstává nadále relevantní, přestože návrh nového územního plánu města Brna prošel přepracováním s ohledem na Pokyny ZMB z roku 2022 a byl uveden do jednotného standardu ÚPD dle stavebního zákona a jeho prováděcích předpisů. Výše uvedené texty je tedy nutno chápat také ve smyslu těchto úprav.

Námítka č.7

Výrok:

Námítce se vyhovuje.

Odůvodnění:

V rámci podání je požadováno zrušení dopravního propojení mezi ulicemi V Újezdech a K Babě v rozvojové ploše Me-3.

Původní vyhodnocení z r. 2020:

„Komunikace v ulici V Újezdech je vymezena plochou dopravní infrastruktury D, komunikace v ulici K Babě je vyznačeno plochou veřejného prostranství. Rozvojová lokalita Me-3 není s ulicí V Újezdech přímo propojena. Přímé propojení je možné v rámci obecných podmínek využití území, ovšem vzhledem k realizované zástavbě je obtížně realizovatelné a nevhodné. V rámci prostupnosti území je vhodné do karty lokality doplnit podmínku propojení pouze pro pěší a cyklisty.“

Pro dokladování transparentnosti procesu vyhodnocení podání a pro úplnost uvádíme, že v předmětném území došlo ke změně. Ve výsledném řešení Návrhu nového ÚPmB byla poloha záměru R/1 upravena a na k.ú. Medlánky již není vymezen. Komunikace v ulici V Újezdech již není vymezena plochou dopravní infrastruktury D, ale plochou veřejných prostranství. V kartě rozvojové lokality Me-3 je doplněna podmínka zajištění prostupu územím pro pěší a cyklisty.

Tato změna však nemá vliv na podstatu původního vyhodnocení podání.

Věcná podstata způsobů vypořádání předmětného podání zůstává nadále relevantní, přestože návrh nového územního plánu města Brna prošel přepracováním s ohledem na Pokyny ZMB z roku 2022 a byl uveden do jednotného standardu ÚPD dle stavebního zákona a jeho prováděcích předpisů. Výše uvedené texty je tedy nutno chápat také ve smyslu těchto úprav.

Námítka č.8

Výrok:

Námítce se vyhovuje částečně.

Odůvodnění:

Podatel požaduje změnit plánovanou výstavbu na polích mezi Medládkami, Řečkovice a Ivanovicemi (rozvojové lokality R-3 a Me-4) výhradně na méně intenzivní nízkopodlažní zástavbu, případně požaduje významné rozšíření ploch zeleně.

Rozvojová lokalita Me-4 bude na základě doporučení samosprávy města k vypořádání námitek a připomínek doručených k projednanému Návrhu nového ÚP upravena následovně: Návrhové stavební plochy bydlení (B) a smíšená obytná (C) budou vymezeny jako plocha zemědělská (A). Zůstane tak zachováno stávající funkční využití dle platného ÚPmB – pro zemědělský půdní fond. Původně vymezená plocha městské zeleně pro nový park nebude vymezena. Rozvojová lokalita Me-4 bude zredukována a zůstane pouze jižní část s návrhovými plochami pro veřejnou vybavenost (V).

Rozvojová lokalita R-3 měla původně zůstat bez úprav. Věcný obsah námítky k rozvojové lokalitě R-3 byl však uplatněn opakovaně při 1. opakovaném veřejném projednání. Podnět na změnu regulativu u předmětné plochy B/k3 na B/r2 podala mimo jiné MČ Brno-Řečkovice a Mokrý Hora. Určený zastupitel RNDr. Filip Chvátal, PhD. dle § 53 odst. (1) stavebního zákona uplatnil v procesu vyhodnocování výsledků projednání dopisem č.j. MMB/0477610/2021 ze dne 13.9.2021 na základě doporučení RMB R8/168 konané dne 1.9.2021 podnět na zohlednění místních zájmů MČ Brno-Řečkovice a Mokrý Hora a to u plochy bydlení v lokalitě Díly (mezi areálem kasáren a zástavbou v ul. Žilkova) snížit výšku zástavby na 2; tj. na místo uvedené B/k3 změnit regulativ na B/r2. Městské části jsou dle Statutu města Brna oprávněny uplatňovat právo na místní samosprávu ve specifickém režimu prostřednictvím vyjádření k projednávaným územně plánovacím dokumentacím.

Na základě výsledků projednání byly místní zájmy městské části Brno-Řečkovice zohledněny a Návrh pro druhé veřejné opakované projednání bude upraven (u předmětné plochy dojde

ke změně regulativu z B/k3 na B/r2 a k vymezení plochy smíšené obytné C/k3 podél budoucí městské třídy). Touto úpravou je částečně reagováno také na požadavek podatele.

V rámci předmětné lokality je v aktuálním návrhu ÚPmB samostatně vymezena jedna plocha městské zeleně a o dalších se neuvažuje. Platí však to, že u ploch bydlení i ploch smíšených obytných je dle regulativu povinnost dodržet minimální plochu zeleně v rozsahu 30 % pro disponibilní pozemky stavebního záměru. Zeleň tedy musí být, jak požaduje podatel, výraznou součástí ploch C.

Věcná podstata způsobů vypořádání předmětného podání zůstává nadále relevantní, přestože návrh nového územního plánu města Brna prošel přepracováním s ohledem na Pokyny ZMB z roku 2022 a byl uveden do jednotného standardu ÚPD dle stavebního zákona a jeho prováděcích předpisů. Výše uvedené texty je tedy nutno chápat také ve smyslu těchto úprav.

Námítka č.9

Výrok:

Námítce se vyhovuje.

Odůvodnění:

Plochy pro veřejnou vybavenost v rozvojové lokalitě Me-4 jsou určeny pro výstavbu MŠ. V dotčeném území se vyskytují převážně plochy bydlení. Rozvojová lokalita proto řeší doplnění ploch veřejné vybavenosti na severním okraji MČ Medlánky, které navážou na přírodně rekreační území kolem Medláneckého rybníka. MČ Medlánky dlouhodobě postrádá novou mateřskou školu, část plochy pro veřejnou vybavenost je proto vhodné využít právě tímto účelem. Z toho důvodu je vhodné ponechat pro ni vymezené plochy.

Věcná podstata způsobů vypořádání předmětného podání se mění, a to i ve vazbě na skutečnost, že návrh nového územního plánu města Brna prošel přepracováním s ohledem na Pokyny ZMB z roku 2022 a byl uveden do jednotného standardu ÚPD dle stavebního zákona a jeho prováděcích předpisů, tj. výše uvedené texty je nutno chápat ve smyslu těchto úprav.

Vyhodnocení se mění takto:

V daném území došlo na základě nového požadavku místní samosprávy městské části Brno-Medlánky k úpravě návrhu spočívající v úpravě rozsahu vymezené rozvojové lokality Me-4. Rozvojová lokalita byla redukována a mezi poldrem a veřejným prostranstvím – pokračování ul. Nadační byla ponechána plocha zeleně; z tohoto důvodu je možné námítce vyhovět.

Námítka č.10

Výrok:

Námítce se nevyhovuje.

Odůvodnění:

Požadujete pro rozvojovou lokalitu Me-4 podmínku prověření územní studií. Jako důvod uvádíte především prostup do sousedících rekreačních a sportovních oblastí.

Podmínka tohoto prostupu je uvedena v kartě lokalit, nemůže být tedy opomenuta. Územní studie se předepisuje zpravidla ve větších rozvojových plochách pro řešení vybraných problémů, případně pro variantní řešení. Na své náklady může územní studii zpracovat také ten, který změnu v území inicioval a realizuje ji. Plocha této lokality je však pro zadání samostatné územní studie příliš malá a okruh problémů příliš omezený na to, aby se nová výstavba ÚS podmiňovala.

Rozsah rozvojové lokality Me-4 byl oproti původnímu návrhu podstatně zmenšen.

Věcná podstata způsobů vypořádání předmětného podání zůstává nadále relevantní, přestože návrh nového územního plánu města Brna prošel přepracováním s ohledem na Pokyny ZMB z roku 2022 a byl uveden do jednotného standardu ÚPD dle stavebního zákona a jeho prováděcích předpisů. Výše uvedené texty je tedy nutno chápat také ve smyslu těchto úprav.

Námitka č.11

Výrok:

Námitce se nevyhovuje.

Odůvodnění:

Pro lokalitu R-8 požadujete zásadní snížení intenzity využití území. Uprostřed stabilizovaných ploch pro bydlení se nachází zahrádkářská kolonie, nevyužívané objekty a výšková stavba bývalé Geofyziky.

Návrh nového ÚP počítá s využitím zahrádek pro plochu veřejné městské zeleně, která může plnit i funkci veřejného prostranství. Zbytek ploch je určený pro bydlení nebo jako plocha smíšená obytná s volnou zástavbou s výškovou úrovní v/3 (6-16 m). Toto je nejnižší možná výšková úroveň vhodná pro městskou zástavbu, obytná sídliště a areály. Nižší zástavba s nižší intenzitou osídlení 1 nebo 2 je vhodná pro rezidenční nízkopodlažní zástavbu, tedy samostatné nebo řadové rodinné domy. Nově navrhovaná zástavba bude navazovat svým charakterem spíše na zástavbu mezi ulicemi Podpěrova a Jabloňová také s výškovou úrovní v3. Větší výšková úroveň v/5 je navržena pouze pro stávající výškovou budovu Geofyziky. Snižování výškové úrovně zástavby pod úroveň 3 a s tím snižování intenzity využití území není možné. Výšková úroveň 3 je pro volnou bytovou zástavbu nejnižší možná, nižší zástavba rodinnými domy (rezidenční zástavba) v lokalitě není vhodná.

Věcná podstata způsobů vypořádání předmětného podání zůstává nadále relevantní, přestože návrh nového územního plánu města Brna prošel přepracováním s ohledem na Pokyny ZMB z roku 2022 a byl uveden do jednotného standardu ÚPD dle stavebního zákona a jeho prováděcích předpisů. Výše uvedené texty je tedy nutno chápat také ve smyslu těchto úprav.

Námitka č.12

Výrok:

Námitce se nevyhovuje.

Odůvodnění:

V rámci námitky je požadavek na vymezení propojení ulice Renčovy a Terezy Novákové formou veřejně prospěšných staveb.

Ve výkresu 2.2 Souhrnný výkres dopravy a 3.0 Veřejně prospěšných staveb jsou vymezeny plochou dopravní infrastruktury D prvky systému komunikací, tvořící základní komunikační systém města Brna (komunikace sběrné, nadsběrné, rychlostní a dálnice).

Komunikace, které jsou vymezeny plochou veřejných prostranství jsou součástí místní sítě a zajišťují doplňkové propojení v rámci městské části. Tímto způsobem je vyznačeno i propojení Renčova – Terezy Novákové.

Z hlediska nastavených principů vyznačení prvků (viz výše) nelze požadavku na doplnění vymezení propojení Renčova – Terezy Novákové ve výkresu 2.2 a 3.0 vyhovět, protože se jedná především o síť obslužných komunikací vymezených plochou veřejných prostranství.

Věcná podstata způsobů vypořádání předmětného podání zůstává nadále relevantní, přestože návrh nového územního plánu města Brna prošel přepracováním s ohledem na Pokyny ZMB z roku 2022 a byl uveden do jednotného standardu ÚPD dle stavebního zákona a jeho prováděcích předpisů. Výše uvedené texty je tedy nutno chápat také ve smyslu těchto úprav.

Námitka č.13

Výrok:

Námitce se vyhovuje.

Odůvodnění:

Předmětem námitky je požadavek na vypuštění územních rezerv pro bydlení B-6 a B-7.

Předmětné území Medlánek má být dle dohody o vypořádání stanoviska Ministerstva životního prostředí (MŽP ČR) ke Konceptu ÚPmB ze dne 22.6.2017 z hlediska záboru ZPF řešeno dle varianty II. Konceptu ÚPmB s požadavkem na převedení rozvojové lokality Me-7 v rozsahu var. I Konceptu ÚPmB do územní rezervy pro bydlení (v Návrhu ÚPmB územní rezerva B-6)

a dle podnětu samosprávy rozvojem lokalitu Me-8 východně od komunikačního propojení řešit v rozsahu dle var. III (v Návrhu ÚPmB rozvojová lokalita Me-4) a západně od komunikačního propojení zařadit do územní rezervy pro bydlení v rozsahu dle var. II. (v Návrhu ÚPmB část územní rezervy B-7). V bezprostředním okolí měla být navazující rozvojová lokalita v MČ Brno-Řečkovice a Mokrá hora R-3 řešena obdobným způsobem - východně od komunikačního propojení rozvoj území dle var. III Konceptu ÚPmB (v Návrhu ÚPmB rozvojová lokalita R-3), západně od komunikace územní rezerva pro bydlení v rozsahu dle var. II. (v Návrhu ÚPmB část územní rezervy B-7). Tato dohodnutá řešení jsou součástí Pokynů pro vypracování Návrhu ÚPmB, které schválilo Zastupitelstvo města Brna usnesením č. ZM7/3871 na zasedání konaném dne 19. 6. 2018 (dále jen "Pokyny"). Návrhem ÚPmB jsou tak v daném území zcela naplněny Pokyny pro vypracování Návrhu ÚPmB a dotčený orgán MŽP ČR v této fázi pořizované dokumentace plně souhlasí s předloženým řešením Návrhu ÚPmB z hlediska záboru ZPF v k.ú. Medlánky, a proto není důvodné předmětné řešení měnit.

Uvádíme také, že územní rozvoj v ose Medlánky – Řečkovice – Ivanovice vyplývá ze Zadání, které je tímto způsobem konzistentně naplňováno. Tento rozvoj souvisí s trasováním D43 a předmětné územní rezervy bude možné aktivovat (převést do návrhu) pouze v případě, že bude na úrovni ZÚR JMK rozhodnuto o výsledné variantě řešení D43 na území města. Při návrhu řešení pak musí být zohledněny a zapracovány i případné další dopady a souvislosti, které nyní nelze dopředu předjímat.

Ovšem je nutné uvést, že v k.ú. Medlánky téměř nedochází v Návrhu ÚPmB k vymezení nových zastavitelných (návrhových) ploch oproti platnému ÚPmB, vyjma zastavitelných ploch na východní straně prodloužené ulice V Újezdech.

Nicméně na základě rozhodnutí Rady města Brna (RMB), které přijala na schůzi RMB č. R8/127 zahájené dne 20.1.2021 s pokračováním dne 25.1.2021, uplatnil určený zastupitel, radní pro územní plánování RNDr. Filip Chvátal, PhD. u pořizovatele připravovaného Územního plánu města Brna – Odboru územního plánování a rozvoje MMB, ve smyslu § 53 odst. (1) zákona č. 183/2006 sb., o územním plánování a stavebním řádu, ve znění pozdějších předpisů, podnět, aby vyhodnocení výsledků projednání dokončil v souladu s doporučením RMB. RMB doporučila řešení u problematických oblastí rozvoje města stěžejního charakteru. u předmětné územní rezervy B-6 a B-7 následujícím způsobem:

„Vzhledem k tomu, že došlo na úrovni ZÚR JMK k rozhodnutí o umístění koridoru komunikace R-43 na území města Brna, je možné učinit rozhodnutí a aktivovat územní rezervy tj. územní rezervy převést zpět do zastavitelných ploch dle projednané a vybrané varianty Konceptu ÚPmB či dílčích úprav. Aktivaci územních rezerv převedením do zastavitelných ploch však nelze v úpravě Návrhu ÚPmB před opakovaným veřejným projednáním doporučit, ale až po první aktualizaci nového ÚPmB v rámci Zprávy o uplatňování ÚPmB, případně samostatnou změnou nového ÚPmB. V Návrhu ÚPmB by tak byly územní rezervy ponechány vyjma těch, kde je na základě výsledků projednání doporučeno jejich vypuštění.

Na základě výše uvedeného pořizovatel dává pokyn územní rezervu B-6 a B-7 z návrhu ÚPmB vypustit v souladu s podnětem určeného zastupitele.

Věcná podstata způsobů vypořádání předmětného podání zůstává nadále relevantní, přestože návrh nového územního plánu města Brna prošel přepracováním s ohledem na Pokyny ZMB z roku 2022 a byl uveden do jednotného standardu ÚPD dle stavebního zákona a jeho prováděcích předpisů. Výše uvedené texty je tedy nutno chápat také ve smyslu těchto úprav.

Námítka č.14

Výrok:

Námítce se nevyhovuje.

Odůvodnění:

Vymezení územního systému ekologické stability (ÚSES) je v Návrhu ÚPmB v souladu s odborným oborovým dokumentem – plánem ÚSES, který je nezbytným podkladem pro vymezení ÚSES v ÚPD. Dle plánu ÚSES jsou v předmětné lokalitě vymezeny interakční prvky, které nahrazují lokální biokoridor ve dně údolí Medláneckého potoka nad Medláňkami vymezený v platném ÚPmB. K hlavním důvodům nahrazení předmětného biokoridoru

interakčními prvky patří jeho nízký biogeografický význam bez možnosti začlenění do ucelené hydrofilní větve místního ÚSES s vymezením funkčně odpovídajících biocenter.

Pro informaci uvádíme, že interakční prvek je obecně doplňkovou skladebnou částí lokálního ÚSES, která posiluje interakci ekologicky stabilnějších a méně stabilních ekosystémů, a tím ty méně stabilní pomáhá stabilizovat. Konkrétně zprostředkovává příznivé působení lokálních (místních) biocenter a biokoridorů na okolní, ekologicky méně stabilní krajinu. Skutečnost, že jde o doplňkové skladebné části místního ÚSES, znamená, že představují doplněk k vymezení biocenter a biokoridorů a není až tak podstatná jejich funkce pro ochranu přirozeného genofondu. Vymezování interakčních prvků není na rozdíl od biocenter a biokoridorů nikterak vázáno na biogeografické členění krajiny, a naopak daleko více vychází z aktuálního stavu krajiny. Návrh soustavy interakčních prvků má v zásadě doporučující charakter a nemá zákonnou podporu.

Ve vztahu k územnímu plánu jsou interakční prvky obecně "podměrečnou" kategorií, tj. takovou kategorií prvků, jejichž vymezení je pod rozlišovací možností územního plánu a povinnost jeho vymezení ani nevyplývá z právních předpisů. Nicméně o existenci interakčních prvků či o existenci jejich návrhu by měl mít zpracovatel územně plánovací dokumentace povědomí, aby svým řešením zbytečně funkční prvky nelikvidoval a u dosud neexistujících či nedostatečně funkčních neznemožnil provedení navržených opatření.

Na základě uvedeného je zřejmý důvod, pro který v dané lokalitě není v Návrhu ÚPmB vymezena a ani není vhodné vymezovat skladebnou část ÚSES – lokální biokoridor. Nicméně zpracovatel svým návrhem – vymezením příslušných ploch návrhové zeleně v předmětné lokalitě zajistil další existenci a funkčnost daných interakčních prvků.

V případě pozemku p.č. 1818 k.ú. Medlánky uvádíme, že by se jeho vymezením jako samostatné plochy krajinné zeleně vytvořila podměrečná plocha, která nemá zákonné ani koncepční opodstatnění, protože předmětné krajinné prvky s ekologicko-stabilizační a také estetickou funkcí v podobě aleje jsou přirozenou součástí mimoprodukčních funkcí zemědělské plochy (viz Odůvodnění Návrhu ÚPmB). Pro informaci ještě uvádíme, že na základě požadavku a dohody s dotčeným orgánem Odborem životního prostředí Magistrátu města Brna, bude do závazné textové části doplněna regulace zajišťující větší a zřejmější ochranu výše uvedených krajinných prvků. V souvislosti s plánovanou budoucí urbanizací území není vymezení ploch krajinné zeleně žádoucí; vymezení těchto ploch má význam ve volné krajině.

Věcná podstata způsobů vypořádání předmětného podání zůstává nadále relevantní, přestože návrh nového územního plánu města Brna prošel přepracováním s ohledem na Pokyny ZMB z roku 2022 a byl uveden do jednotného standardu ÚPD dle stavebního zákona a jeho prováděcích předpisů. Výše uvedené texty je tedy nutno chápat také ve smyslu těchto úprav.

Námítka č.15

Výrok:

Námítce se nevyhovuje.

Odůvodnění:

Objekty a plochy pro plnění funkce veřejné vybavenosti a sportu mohou být připuštěny i v plochách pro bydlení B nebo smíšených obytných C.

Sběrná střediska odpadů nejsou vzhledem ke svému charakteru a rozloze v územním plánu vymezena. Umístění sběrných středisek odpadů statutárního města Brna je přípustné v plochách bydlení, smíšených obytných, komerční vybavenosti, nákupních a zábavních center a zvláštních areálů, výroby a skladování, lehké výroby, podmíněně přípustné v plochách technické infrastruktury, dopravní infrastruktury a na veřejném prostranství, pokud toto umístění nenaruší jejich funkci.

Námítce je vyhověno jiným způsobem.

Věcná podstata způsobů vypořádání předmětného podání zůstává nadále relevantní, přestože návrh nového územního plánu města Brna prošel přepracováním s ohledem na Pokyny ZMB

z roku 2022 a byl uveden do jednotného standardu ÚPD dle stavebního zákona a jeho prováděcích předpisů. Výše uvedené texty je tedy nutno chápat také ve smyslu těchto úprav.

Námítka č.16

Výrok:

Námítce se vyhovuje.

Odůvodnění:

Skutečný způsob využití předmětného pozemku, tj. pobytová louka s ekologickou, komunikační a rekreační funkcí je realizovatelný a přípustný i v rámci plochy zemědělské, a to zejména z důvodu, že plní mimoprodukční funkce zemědělské plochy. Dané využití je také v souladu s § 18 odst. (5) stavebního zákona, jehož záměry Návrh ÚPmB z důvodu veřejného zájmu nevylučuje.

Nicméně vzhledem k tomu, že je předmětný pozemek ve vlastnictví Statutárního města Brna, jeho grafická čitelnost je v měřítku zpracování nového ÚPmB, skutečné využití nejlépe reflektuje právě plocha krajinné zeleně a pozemek nebude tvořit nesmyslnou enklávu v daném území, protože plynule navazuje na okolní plochy krajinné zeleně, jeví se důvodné změnit pozemek na plochu krajinné zeleně "K".

Věcná podstata způsobů vypořádání předmětného podání zůstává nadále relevantní, přestože návrh nového územního plánu města Brna prošel přepracováním s ohledem na Pokyny ZMB z roku 2022 a byl uveden do jednotného standardu ÚPD dle stavebního zákona a jeho prováděcích předpisů. Výše uvedené texty je tedy nutno chápat také ve smyslu těchto úprav.

Námítka č.17

Výrok:

Námítce se nevyhovuje.

Odůvodnění:

Předmětem námítky je požadavek na zachování stávajícího prostupu územím mezi ul. Turistickou a Vycházkovou a z toho důvodu pozemky parc.č. 1033/1 a 1033/12, k.ú. Medlánky definovat jako zeleň Z, tj. neměnit na plochu zahrádek I. Námítce nelze zcela vyhovět, neboť se jedná o pozemky v soukromém vlastnictví, kdy jeho vlastníci požadují jiné funkční využití, kterému nelze v současné době vyhovět. To však nevylučuje i v plochách zahrádek zachovat stávajícího prostupu územím, pokud bude na tomto řešení s vlastníkem pozemků nalezena shoda. Pro informaci závěrem uvádíme fakt, že dle obecných podmínek závazné části „Návrhu ÚPmB (2020)“: „Záměry na změny v území musí zachovávat a posilovat prostupnost v území; ve stabilizovaných plochách musí být zachovány pěší trasy zajišťující průchodnost území a přístup k jednotlivým pozemkům. V plochách změn musí být navrhována řešení, která zajistí prostupnost v území, zejména návaznost na zastavěné území či zastavitelné plochy nebo pěší průchodnost do krajiny.“, a dále „Stavby a zařízení dopravní a technické infrastruktury lze umístit ve všech typech ploch s rozdílným způsobem využití. V případě ploch zástavby lze stavby a zařízení dopravní infrastruktury umístit, pokud záměr není zjevně nepřiměřený vůči návazným či dotčeným plochám. V případě volných ploch lze stavby a zařízení dopravní a technické infrastruktury umístit za podmínky minimalizace jejich plošného a prostorového střetu s příslušnou plochou a minimalizace negativního vlivu na funkčnost plochy vyplývající z hlavního využití, pokud není v podmínkách využití typů ploch stanoveno jinak.“, a také „Veřejná prostranství lze umístit ve všech typech ploch s rozdílným způsobem využití.“

Na základě uvedeného je zřejmé, že není nutná požadovaná změna funkčního využití pro zajištění prostupu, která by jako taková měla být zajištěna regulacemi území danými v textové části Návrhu ÚPmB (2020).

Věcná podstata způsobů vypořádání předmětného podání zůstává nadále relevantní, přestože návrh nového územního plánu města Brna prošel přepracováním s ohledem na Pokyny ZMB z roku 2022 a byl uveden do jednotného standardu ÚPD dle stavebního zákona a jeho prováděcích předpisů. Výše uvedené texty je tedy nutno chápat také ve smyslu těchto úprav.

Námitka č.18

Výrok:

Námitce se vyhovuje.

Odůvodnění:

Skutečný stav (stromová kaple sloužící jako místo spočinutí a rozjímání na procházkách, k venkovním bohoslužbám, k oddávání snoubenců v přírodě nebo třeba pro pořádání koncertů a určené pro širokou veřejnost), a předpokládaný způsob využití předmětného pozemku (vzpomínkový háj s možností pohřbívání ke kořenům) neodpovídá funkčnímu využití navrženému v Návrhu ÚPmB pro plochy zahrádek "I". Vzhledem k tomu, že se část výše uvedených aktivit v daném místě realizuje již nyní, nepředpokládá se konfliktní působení na okolní plochy. Dále uvádíme, že se jedná o pozemky ve vlastnictví města Brna a jde o záměr městské části podporovaný městem. Na základě uvedeného je vhodné vymezit předmětný pozemek p.č. 1353 v k.ú. Medlánky na plochu, která nejlépe reflektuje reálný i budoucí způsob využití a to na plochu veřejné vybavenosti „V/x/h (Ize považovat za plochu v krajině bez nutnosti navázání této plochy na plochu veřejného prostranství).

Věcná podstata způsobů vypořádání předmětného podání zůstává nadále relevantní, přestože návrh nového územního plánu města Brna prošel přepracováním s ohledem na Pokyny ZMB z roku 2022 a byl uveden do jednotného standardu ÚPD dle stavebního zákona a jeho prováděcích předpisů. Výše uvedené texty je tedy nutno chápat také ve smyslu těchto úprav.

Námitka č.19

Výrok:

Námitce se vyhovuje částečně.

Odůvodnění:

V dané věci uplatnila připomínku MČ Brno-Medlánky, pořizovatel požadavku vyhověl takto: Pozemek parc. č. 1000/11 k. ú. Medlánky je dle platného ÚPmB sice součástí plochy vodohospodářské, dle stavu v území je také spolu s pozemkem parc. č.1012/12 zahrnut do společného oplocení u RD Rysova 2b, s přístupem z ulice Rysova. Jejich vymezení jako součást stabilizované plochy B/r2 je žádoucí.

Oproti tomu pozemek parc. č. 994/1 a s ním i pozemky parc. č. .994/2, 994/3, 984/5, 1012/11 a 1012/20 k. ú. Medlánky jsou dle platného ÚPmB součástí plochy vodohospodářské, dle stavu v území jsou přístupné pouze cestou kolem rybníka a nesouvisejí s nemovitostí určenou pro bydlení. Není proto důvod je nyní v novém ÚP zahrnovat do stabilizované plochy bydlení, využití pozemků takovému funkčnímu využití neodpovídá. V tomto rozsahu se tímto námitce částečně vyhovuje.

Věcná podstata způsobů vypořádání předmětného podání zůstává nadále relevantní, přestože návrh nového územního plánu města Brna prošel přepracováním s ohledem na Pokyny ZMB z roku 2022 a byl uveden do jednotného standardu ÚPD dle stavebního zákona a jeho prováděcích předpisů. Výše uvedené texty je tedy nutno chápat také ve smyslu těchto úprav.

Námitka č.20

Výrok:

Námitce se vyhovuje.

Odůvodnění:

V dané věci uplatnila připomínku MČ Brno-Medlánky, pořizovatel požadavku vyhověl takto: Na částech pozemků v majetku smB parc. č. 985/1 a 985/19 k. ú. Medlánky při ulici Rysova je v ÚP vymezena plocha ke stavebnímu využití pro bydlení, stejně tak je na části pozemků návrhová plocha městské zeleně. Pořizovatel preferuje ponechat možnost stavebního využití, tj. nevymezovat zde pouze plochu zeleně. Ta je vyjádřena na částech pozemků v rozsahu návrhové plochy Z. Byť je MČ preferované stavební využití pro domov pro seniory přípustné i v ploše bydlení, garancí takového cílového využití je právě plocha veřejné vybavenosti V. S

ohledem na vlastnictví pozemků smB je také vhodné plochu pro veřejný účel jednoznačně v novém ÚP vymezit odpovídající funkcí, tj. plochou V.

Věcná podstata způsobů vypořádání předmětného podání zůstává nadále relevantní, přestože návrh nového územního plánu města Brna prošel přepracováním s ohledem na Pokyny ZMB z roku 2022 a byl uveden do jednotného standardu ÚPD dle stavebního zákona a jeho prováděcích předpisů. Výše uvedené texty je tedy nutno chápat také ve smyslu těchto úprav.

Námitka č.21

Výrok:

Námitce se vyhovuje.

Odůvodnění:

V dané věci uplatnila připomínku MČ Brno-Medlánky, pořizovatel požadavku vyhověl takto: Požadované vymezení samostatné plochy V na částech pozemků parc. č. 985/1, 985/2 a 985/21 v jižním konci ulice Rysova, při kruhovém objezdu není s ohledem na metodiku zpracování nového ÚP vhodné: jednalo by se o podměrečnou plochu, kterou je problematické v novém ÚP samostatně vymezit za současného zachování čitelnosti hlavního výkresu - rozsah plochy a zápis kódu stavební plochy. Záměr nového objektu radnice MČ lze realizovat i v rámci plochy bydlení. Přesto pořizovatel s přihlédnutím k místním zájmům městské části dává pokyn zpracovatelům, aby požadavek MČ na plochu V prověřil.

Zpracovatel se na základě pokynu pořizovatele problematikou vymezení samostatné funkční plochy zabýval a –z pozice odborného garanta správnosti řešení– v upraveném návrhu ÚP nakonec vymezil rozsah plochy V/v2 tak, aby byla plocha vymezena přehledným způsobem. Ve výsledku je námitce vyhověno.

Věcná podstata způsobů vypořádání předmětného podání zůstává nadále relevantní, přestože návrh nového územního plánu města Brna prošel přepracováním s ohledem na Pokyny ZMB z roku 2022 a byl uveden do jednotného standardu ÚPD dle stavebního zákona a jeho prováděcích předpisů. Výše uvedené texty je tedy nutno chápat také ve smyslu těchto úprav.

Námitka č.22

Výrok:

Námitce se nevyhovuje.

Odůvodnění:

V dané věci uplatnila připomínku MČ Brno-Medlánky, pořizovatel odůvodnil takto:

Území mezi bytovými domy jabloňová 22-28 a ulicí Kuřimskou, které je využíváno jako volné prostranství - zeleň má výměru pod limit 0,2 ha pro samostatné funkční vymezení; plocha zeleně v platném ÚPmB dnes zahrnuje větší území, i to, které je již stavebně využito. Po zpřesnění využití dle skutečného stavu není samostatné vymezení plochy městské zeleně Z v návrhu nového ÚP účelné, území bude nadále užíváno jako volné prostranství v rámci stabilizované plochy bydlení.

Věcná podstata způsobů vypořádání předmětného podání zůstává nadále relevantní, přestože návrh nového územního plánu města Brna prošel přepracováním s ohledem na Pokyny ZMB z roku 2022 a byl uveden do jednotného standardu ÚPD dle stavebního zákona a jeho prováděcích předpisů. Výše uvedené texty je tedy nutno chápat také ve smyslu těchto úprav.

Námitka č.23

Výrok:

Námitce se vyhovuje částečně.

Odůvodnění:

V dané věci uplatnila připomínku MČ Brno-Medlánky, pořizovatel požadavek zohlednil takto: Oproti platnému ÚPmB a řešení obsaženému v Konceptu ÚP není v Návrhu ÚP zástavba RD v ulici Za Parkem a Hujíčková zahrnuta do návrhové plochy, ale je již stabilizována. Proto je

žadoucí stabilizovanou plochu bydlení vymezit dle skutečného stavu v území a městské pozemky 855, 856 a jižní část pozemku 711/1 (s cestou ve stopě ulice Hujíčkova) vše k. ú. Medlánky vymezit jako stabilizovanou plochu zeleně - sloučit s plochou zeleně zámeckého parku. Návrh ÚP totiž vymezení jižní stopy ulice Hujíčkova jako plochy veřejného prostranství dle Konceptu ÚP nepřebírá.

Je žádoucí zachovat na městském pozemku parc. č. 710/1 k. ú. Medlánky návrhovou plochu městské zeleně, lze připustit oproti projednanému Konceptu ÚP (i platnému ÚPmB) redukcí jejího rozsahu do podoby dle návrhu nového ÚP. Plocha zeleně je v daném místě podstatná pro kvalitní propojení od stávajícího zámeckého parku k budoucí tramvajové smyčce do dalšího území v lokalitě Me-1. Návrhová plocha Z byla pro tento účel v Návrhu ÚP (projednávaném v červnu 2020) vymezena v dostatečném rozsahu, proto pořizovatel neshledal žádoucí požadavku MČ na její rozšíření vyhovět.

Na základě doporučení samosprávy města k vypořádání námitek a připomínek doručených k projednanému Návrhu nového ÚP (v červnu 2020) bude na pozemku parc. č. 710/1 k. ú. Medlánky v majetku města doplněna plocha veřejné vybavenosti (V) ve vazbě na ZŠ Hudcova. Tento požadavek na plochu V nakonec vyplynul z interních jednání s MČ, která tímto chce zajistit na městském pozemku plochu pro sportovního zařízení k ZŠ Hudcova. Takto je formulován i konkrétní požadavek na řešení uvedený u stanovené ÚS-08 v kap. 12 textové části ÚP a v kartě lokality Me-1. MČ je nakonec vyhověno v rozsahu tohoto požadavku.

V rozvojové lokalitě Me-1 lze další propojení pásem městské zeleně od navrhované tramvajové smyčky realizovat v rámci vymezených stavebních ploch, Návrh nového ÚP jednotlivé pásy liniové zeleně nevymezuje. Taktéž stezka pro pěší a cyklisty je nad podrobnost řešení v novém ÚP. Jejich realizace spolu s pásem zeleně je podél budoucí trati Me/31 na základě obecných regulativů možná ve všech stavebních plochách, tudíž i v ploše dopravy D, či sousední ploše smíšené obytné C. V této části není požadavku MČ vyhověno.

Námítce se částečně vyhovuje v rozsahu vyhovění shodným požadavkům MČ.

Věcná podstata způsobů vypořádání předmětného podání zůstává nadále relevantní, přestože návrh nového územního plánu města Brna prošel přepracováním s ohledem na Pokyny ZMB z roku 2022 a byl uveden do jednotného standardu ÚPD dle stavebního zákona a jeho prováděcích předpisů. Výše uvedené texty je tedy nutno chápat také ve smyslu těchto úprav. Vyhodnocení doplňujeme o informaci, že v daném území došlo na základě konkrétního požadavku určeného zastupitele, který u pořizovatele uplatnil dopisem ze dne 10.3.2023, k úpravě ÚP dle výsledků ÚS Technopark. (Jde o Územní studii Technologický park, jejímž zpracovatelem je tým KAM Brno, p.o.). Změna spočívá v úpravě rozsahu vymezených funkčních ploch v rozvojové lokalitě Me-1. Dále došlo ke změně na základě konkrétního požadavku určeného zastupitele na "posouzení potřebnosti předepsaných územních studií a žádosti o vypuštění mimo jiné i ÚS-08" uplatněného dopisem z 18. září 2023. Změna spočívá ve vypuštění povinnosti pořídit ÚS-08 jako podmínku pro rozhodování o změnách v území v lokalitě Me-1. Na základě této úpravy návrhu ÚP 2024 již nelze prostřednictvím územní studie konkretizovat požadavky na využití rozvojové lokality. Požadavku na zachování plochy zeleně v Me-1 dle platného ÚPmB nelze vyhovět, částečné vyhovění na plochu zeleně zůstává na pozemků pro rozšíření zámeckého parku.

Námítka č.24

Výrok:

Námítce se vyhovuje částečně.

Odůvodnění:

V dané věci uplatnila připomínku MČ Brno-Medlánky, pořizovatel požadavek zohlednil takto: V rozvojové lokalitě Me-1 lze další požadované využití pro veřejnou vybavenost (školství, centrum volného času), komerční vybavenost (sport), hřiště realizovat v rámci vymezených smíšených obytných ploch C. Pořizovatel neshledává účelné vymezením funkční plochy V či S předjímat jejich konkrétní lokalizaci. Pro území lokality Me-1 je předepsáno zpracování ÚS-08, ta prověří potřebu občanského vybavení a navrhne na území využití funkčních ploch C ve

větší podrobnosti. Viz požadavky na řešení v ÚS uvedené v textové části v kap. 12 a v příslušné kartě lokality Me-1.

S odkazem na text vyhodnocení u připomínky č.23 je požadavek MČ na plochu pro sportovní zařízení pro ZŠ Hudcova řešen vymezením plochy V na městském pozemku parc. č. 710/1 k. ú. Medlánky

Samospráva města na Poradě vedení dne 10.12.2020 odsouhlasila podnět na úpravu rozsahu funkčních ploch bydlení v předmětné lokalitě ve prospěch smíšeného využití s volnou strukturou zástavby a v plochách pro smíšené využití úpravu výškových hladin zástavby dle Případové studie lokality Technologický park (KAM, 2020) pro účely úpravy Návrhu nového ÚPmB.

Na základě rozhodnutí Rady města Brna (RMB), které přijala na schůzi RMB č.R8/127 zahájené dne 20.1.2021 s pokračováním dne 25.1.2021, uplatnil určený zastupitel, radní pro územní plánování RNDr. Filip Chvátal, PhD. u pořizovatele připravovaného Územního plánu města Brna – Odboru územního plánování a rozvoje MMB, ve smyslu § 53 odst. (1) zákona č. 183/2006 sb., o územním plánování a stavebním řádu, ve znění pozdějších předpisů, podnět, aby vyhodnocení výsledků projednání dokončil v souladu s doporučením RMB. RMB doporučila řešení u problematických oblastí rozvoje města stěžejního charakteru.

Doporučení se týkalo i rozvojové lokality Me-1 Technologický park. Proto pořizovatel dal pokyny na úpravu návrhu ÚP v lokalitě Me-1 pro 1. opakované veřejné projednání (v červnu 2021), vše v souladu s podnětem určeného zastupitele.

K další úpravě návrhu ÚP oproti výše uvedenému došlo v lokalitě Me-1 po 1. opakovaném veřejném projednání.

Na základě připomínek MČ doručených při 1. opakovaném veřejném projednání se určený zastupitel navrženým řešením v severní části lokality Me-1 znovu zabýval a uplatnil v procesu vyhodnocování výsledků projednání dopisem č.j. MMB/0477610/2021 ze dne 13.9.2021 k lokalitě Me-1 na základě doporučení RMB R8/168 ze dne 1.9. 2021 podnět na zohlednění místních zájmů MČ Brno - Medlánky, a to na navrácení původní plochy W/v3 a rozšíření plochy B/r2 na úkor plochy C/v3. Městské části jsou dle Statutu města Brna oprávněny uplatňovat právo na místní samosprávu ve specifickém režimu prostřednictvím vyjádření k projednávaným územně plánovacím dokumentacím.

Na základě výsledků projednání byly místní zájmy městské části MČ Brno-Medlánky alespoň částečně zohledněny a Návrh pro 2. opakované veřejné projednání byl upraven.

Námitce je vyhověno částečně vymezením plochy veřejné občanské vybavenosti a promítnutím požadavků na konkretizaci využití lokality Me-1 pro další občanskou vybavenost do požadavků k řešení do vymezené ÚS-08.

Věcná podstata způsobů vypořádání předmětného podání zůstává nadále relevantní, přestože návrh nového územního plánu města Brna prošel přepracováním s ohledem na Pokyny ZMB z roku 2022 a byl uveden do jednotného standardu ÚPD dle stavebního zákona a jeho prováděcích předpisů. Výše uvedené texty je tedy nutno chápat také ve smyslu těchto úprav. Vyhodnocení doplňujeme o informaci, že v daném území došlo na základě konkrétního požadavku určeného zastupitele, který u pořizovatele uplatnil dopisem ze dne 10.3.2023, k úpravě ÚP dle výsledků ÚS Technopark. (Jde o Územní studii Technologický park, jejímž zpracovatelem je tým KAM Brno, p.o.). Změna spočívá v úpravě rozsahu vymezených funkčních ploch v rozvojové lokalitě Me-1. Dále došlo ke změně na základě konkrétního požadavku určeného zastupitele na "posouzení potřebnosti předepsaných územních studií a žádosti o vypuštění mimo jiné i ÚS-08" uplatněného dopisem z 18. září 2023. Změna spočívá ve vypuštění povinnosti pořídit ÚS-08 jako podmínku pro rozhodování o změnách v území v lokalitě Me-1. Na základě této úpravy návrhu ÚP 2024 již nelze prostřednictvím územní studie konkretizovat požadavky na využití rozvojové lokality (požadováno zpřesnění pro zeleň, občanská vybavenost, sport).

Vyhověno zůstává částečně vymezením plochy veřejné občanské vybavenosti.

Námítka č.25

Výrok:

Námítce se vyhovuje.

Odůvodnění:

V rámci podání je požadováno vymezení propojení mezi územím Technologického parku a průmyslovou zónou v Kuřimi.

Pro dokladování transparentnosti procesu vyhodnocení podání je uvedeno také mezitímní vyhodnocení z r. 2020:

Požadavku bylo v roce 2020 vyhověno částečně, protože: „Úkolem územního plánu je vytvářet územní podmínky pro možnost umístění záměrů, nikoliv zajistit „bezproblémovou“ realizaci všech záměrů a znát podrobné technické provedení jednotlivých úseků. Obecně územní plán stanovuje základní koncepci rozvoje území obce, ochrany jeho hodnot, jeho plošného a prostorového uspořádání, uspořádání krajiny a koncepci veřejné infrastruktury a stanovuje podmínky pro využití území. Nový Územní plán města Brna (ÚPmB) pracuje s méně podrobným měřítkem hlavního výkresu 1:10 000, než tomu je u současného (1:5000).

V rámci stanovení podmínek využití ploch v kap. 6.2. a kap. 6.3.3.10 závazné textové části je umožněno umístění cyklistické infrastruktury ve všech plochách s rozdílným způsobem využití.

Z hlediska požadavku na zakreslení dalších propojení uvádíme, že v rámci cyklistické dopravy byl zvolen obecnější přístup.

Ve výkrese 2.2. Souhrnný výkres dopravy jsou vyznačeny „vybrané samostatné cyklotrasy“, kterými jsou zpřesněny záměry ze Zásad územního rozvoje Jihomoravského kraje. Ve výkresu odůvodnění O.6 Cyklistická doprava – schéma jsou k výše uvedenému jevu navíc vyznačeny „vybrané pouliční cyklotrasy“, které naznačují možná vybraná propojení území města, která však již nejsou závazná a je možné je operativně upravovat nebo dále doplňovat.

Obecně ve výkresu odůvodnění O.6 nejsou trasy vymezeny závazně a umístění jakýchkoliv cyklistických tras nebo stezek je možná v souvislosti s obecnými podmínkami uvedenými v kapitolách 6.1 až 6.5 Výroku ve všech plochách.“

Konečné vyhodnocení podání se vztahuje k výslednému řešení Návrhu nového ÚPmB:

Návrh Územního plánu města Brna pro opakované veřejné projednání (06/2021) byl upraven a požadované propojení cyklostezkou Technologický park - Kuřim bylo doplněno o tuto trasu do výkresu 2.2. a Odůvodnění.

Tímto je požadavek zohledněn.

Věcná podstata způsobů vypořádání předmětného podání zůstává nadále relevantní, přestože návrh nového územního plánu města Brna prošel přepracováním s ohledem na Pokyny ZMB z roku 2022 a byl uveden do jednotného standardu ÚPD dle stavebního zákona a jeho prováděcích předpisů. Výše uvedené texty je tedy nutno chápat také ve smyslu těchto úprav.

Námítka č.26

Výrok:

Námítce se vyhovuje.

Odůvodnění:

V dané věci uplatnila připomínku MČ Brno-Medlánky, pořizovatel požadavku vyhověl takto:

Stávající zástavba RD ve východním konci ulice Turistická byla zahrnuta do stabilizované plochy městské zeleně Z - zámecký park- již v Konceptu nového ÚP. Existence stávající zástavby zahrnuté do jiné funkční plochy nestavební je ošetřena obecným regulativem a neznamená její vymístění a dotvoření celého území jako park.

Zástavba RD dotváří charakter území u křižovatky ulic Turistická a Hudcova a zasahuje území o rozloze cca 0,24 ha. Proto je možné pro zástavbu vymežit samostatnou stavební funkční plochu v souladu s požadavkem § 3 odst 1 vyhl. 501/2006 Sb., v platném znění.

Obdobně lze postupovat v případě zástavby komerčními objekty a v ulici Hudcova 2,2a, které zahrnují území o rozloze cca 0,31 ha.

Zpracovatel se na základě pokynu pořizovatele problematikou vymezení odpovídající stavební plochy pro zástavbu RD na ul. Turistická a zástavbu vybavenosti na ul. Hudcova znovu zabýval

*a –z pozice odborného garanta správnosti řešení– vymezil jednu stabilizovanou plochu smíšenou obytnou.
Ve výsledku je námitce vyhověno.*

Věcná podstata způsobů vypořádání předmětného podání zůstává nadále relevantní, přestože návrh nového územního plánu města Brna prošel přepracováním s ohledem na Pokyny ZMB z roku 2022 a byl uveden do jednotného standardu ÚPD dle stavebního zákona a jeho prováděcích předpisů. Výše uvedené texty je tedy nutno chápat také ve smyslu těchto úprav.

1839

Adresát: Magistrát města Brna, Odbor územního plánování a rozvoje, Kounicova 67

Podatel:



mmb1es7738f5ef

Odbor územního plánování a rozvoje

Došlo dne: 16-06-2020

Č.j. MMB: 0249842

Příl.:

Jsem vlastníkem nemovitosti v ploše dotčené navrhovanou změnou

par. č. [redacted] katastrálním území: Medláňky

NÁMITKA proti Návrhu Územního plánu města Brna, jeho grafické i textové části

Vznáším námitky označené níže křížkem:

- | | | |
|-----|--|-----|
| 1 | <input checked="" type="checkbox"/> Požadujeme zásadně redukovat navrhovaný rozsah záboru zemědělského půdního fondu a navrhované navýšení zastavěnosti v k. ú. Medláňky. | 1 |
| 2-6 | <input checked="" type="checkbox"/> Požadujeme vypuštění plánovaných komunikací: <ul style="list-style-type: none"> o mezi Komínem (resp. Bystrčí) a Medláňkami se zaústěním do ulice Turistické (navržené jako veřejné prostranství se zábořem ploch polí a zahrádek v lokalitě u křížku pro budoucí silnici), o mezi Medláňkami a Ivanovicemi od ulice V Újezdech pod kasárnami v Řečkovících (R/1), o mezi Technologickým parkem (ul. Purkyňovou) a ulicí Hudcovou, ústící naproti ZŠ (Me/1). | 2-6 |
| 7 | <input checked="" type="checkbox"/> Požadujeme vypuštění plánovaných územních rezerv pro komunikace: <ul style="list-style-type: none"> o mezi ulicí Turistickou (od křížku) a ulicí Purkyňovou mezi Medláneckými kopci, o mezi ulicí Turistickou a ulicí V Újezdech. | 7 |
| 7 | <input checked="" type="checkbox"/> Nesouhlasíme s novým dopravním propojením mezi ulicemi V Újezdech a K Babě v rozvojové ploše Me-3. | 7 |
| 8 | <input checked="" type="checkbox"/> Požadujeme změnit plánovanou výstavbu na polích mezi Medláňkami, Řečkovícemi a Ivanovicemi výhradně na méně intenzivní nízkopodlažní výstavbu do úrovně podlažnosti 2, ideálně výstavbu rodinných domů a jejich funkční komunikační napojení do území té městské části, kde je tato výstavba plánována. Požadujeme zásadní snížení intenzity využití území celých rozvojových ploch R-3 a Me-4 (méně obyvatel, méně pracovníků) a to také výrazným rozšířením ploch zeleně Z, kterých by mělo být násobně více, než je v lokalitě plánováno. | 8 |
| 9 | <input checked="" type="checkbox"/> Požadujeme v rozvojové ploše Me-4 pod ulicí V Újezdech plochu V/a2 ponechat v navrhovaném umístění podél stávající komunikace, avšak její celkový rozsah zmenšit na rozsah dle stávajícího ÚP tak, aby tato plocha začínala až za křižovatkou s ulicí Nadační; ve zbývajících ploše vymezit plochu zeleně Z. | 9 |
| 10 | <input checked="" type="checkbox"/> Požadujeme novou výstavbu v rozvojové ploše Me-4 podmínit prověřením v rámci územní studie s ohledem na přílehlou rekreačně sportovní oblast a zachování plnohodnotného prostupu do této oblasti. | 10 |
| 11 | <input checked="" type="checkbox"/> Požadujeme zásadní snížení intenzity využití území Geofyziky a Medlánecké cihelny v rozvojové ploše R-8 (méně obyvatel, méně pracovníků), aby byl rozvoj těchto lokalit únosný pro stávající infrastrukturu Medlánek. | 11 |
| 12 | <input checked="" type="checkbox"/> Požadujeme mezi veřejně prospěšné stavby zahrnout také komunikační propojení mezi ulicemi Renčova a Terezy Novákové pro odlehčení dopravy z Duhových Polí. | 12 |
| 13 | <input checked="" type="checkbox"/> Požadujeme vypuštění územní rezervy pro bydlení v zahradách a polích v lokalitě B-6 při ulici Turistické a Vycházkové a vypuštění územní rezervy pro bydlení pod ulicí V Újezdech B-7. | 13 |
| 14 | <input checked="" type="checkbox"/> Požadujeme zachovat stávající stabilizovanou plochu vysazeného a vzrostlého biokoridoru kolem Medláneckého potoka jako plochu Územního systému ekologické stability (ÚSES) – biokoridor - a dle reálného stavu masivních výsadeb kolem polní cesty na pozemku p. č. 1818 v k. ú. Medláňky vymezit plochu krajinné zeleně K. | 14 |
| 15 | <input checked="" type="checkbox"/> Požadujeme v rámci katastru Medlánek vyčlenit funkční plochy na městských pozemcích pro domov pro seniory, sběrné středisko separovaného odpadu, školství a sport. | 15 |
| 16 | <input checked="" type="checkbox"/> Požadujeme změnit pobytovou louku kolem tzv. Žebětínské cesty v prodloužení ulice Žebětinek (p. č. 1811 v k. ú. Medláňky) ze zemědělské plochy A na plochu krajinné zeleně K. | 16 |
| 17 | <input checked="" type="checkbox"/> Požadujeme zachovat stávající prostup územím mezi ulicemi Turistickou a Vycházkovou a pozemky p. č. 1033/1 a 1033/12 v k. ú. Medláňky definovat dle reálného stavu jako zeleň Z, tzn. neměnit na zahrady I. | 17 |
| 18 | <input checked="" type="checkbox"/> Požadujeme plochu vedle stromové kaple na pozemku p. č. 1353 v k. ú. Medláňky vymezit pro vzpomínkový háj s možností pohřbívání ke kořenům jako plochu V/x/h. | 18 |

12.6.2020


1/2

1 9	<input checked="" type="checkbox"/> Požadujeme změnit pozemky dostupné jen cestou kolem medláneckého rybníka (p. č. 994/1, 1000/11 a další související pozemky v k. ú. Medlánky, které byly dříve plochami H) z ploch bydlení B na plochy zeleně Z nebo K nebo plochy vodní a vodohospodářské H, jak je tomu dosud.	1 9
2 0	<input checked="" type="checkbox"/> Požadujeme plochu části městských pozemků při ul. Rysova p. č. 985/1 a 985/19 v k. ú. Medlánky, kde se nachází zahrada MŠ a veřejná zeleň, ponechat jako plochy zeleně Z; v případě trvání požadavku na doplnění zástavby změnit na plochu veřejné vybavenosti V pro možnost vybudování domova pro seniory.	2 0
2 1	<input checked="" type="checkbox"/> Požadujeme změnit pozemky plánované historicky jako rezerva pro novou radnici u kruhového objezdu (p. č. 985/21 a přiléhající části pozemků p. č. 985/1 a 985/2 v k. ú. Medlánky) z plochy bydlení B/r2 na plochu veřejné vybavenosti V/r2).	2 1
2 2	<input checked="" type="checkbox"/> Požadujeme plochu mezi městským bytovým domem Jabloňová 22-28 a ulicí Kuřimskou ponechat plochy dle stávajícího ÚP jako zeleň Z, tzn. neměnit na bydlení B.	2 2
2 3	<input checked="" type="checkbox"/> V lokalitě Technoparku v rozvojové ploše Me-1 požadujeme zredukovat navrhované plochy bydlení za parkem ve prospěch ploch zeleně, a to alespoň v rozsahu, jak s nimi počítal stávající územní plán, požadujeme v souladu se stávajícím ÚP zachovat pruh zeleně pro rozšíření Zámeckého parku směrem k budoucí zastávce tramvaje a dále jej prodloužit podél budoucí tramvajové trati Me/31 celou lokalitou Technoparku a v jejím sousedství vést plochu pro vybudování stezky pro pěší a cyklisty pro zajištění prostupnosti území z Medlánek do Králova Pole.	2 3
2 4	<input checked="" type="checkbox"/> V lokalitě Technoparku v rozvojové ploše Me-1 dále požadujeme navýšení ploch zeleně alespoň na úroveň stávajícího ÚP, dále požadujeme v části této lokality blíže k Medláncům pamatovat i na veřejnou vybavenost v podobě školství, hřišť a sportovišť, aby noví obyvatelé i zaměstnanci nezhoršili již tak nedostatečnou kapacitu stávající veřejné vybavenosti v Medláncích (MŠ, ZŠ, centrum volného času, dětská hřiště, sportoviště). Požadujeme v dostupné vzdálenosti od ZŠ plochu pro sport S pro vybudování tělocvičny či malé sportovní haly, kterou by mohly využívat na tělocvik i děti základní školy, jejíž tělocvična je za hranou kapacity a brání případnému navýšení počtu žáků.	2 4
2 5	<input checked="" type="checkbox"/> Požadujeme zahrnout cyklostezku spojující Technopark a Průmyslovou zónu v Kuřimi kolem kasáren v Řečkovících, Ivanovici a Českou.	2 5
2 6	<input checked="" type="checkbox"/> Požadujeme respektovat reálný stav využití území a v lokalitě Zámeckého parku vymezit plochy zastavěné rodinnými domy jako plochy bydlení B/r1 a plochu pod zámekem jako plochu smíšenou obytnou C a v lokalitě Medláneckého kopce a jeho úpatí vymezit plochy zahrad I.	2 6

Dále doplňuji:

Co se týká odůvodnění mé námitky, plně odkazuji na stanovisko MČ Brno-Medlánky k Návrhu Územního plánu města Brna.

V Brně dne 12.6.2020

Podpis 

Lebreux Ingeborg (Magistrát města Brna)


Od:
Odesláno:
Komu:
Předmět:
Přílohy:



Dobrý den,

v příloze posílám námitku proti Návrhu územního plánu města Brna, jeho grafické i textové části.

S přáním příjemného dne



MMB/0249842/2020

Námítka č.1

Výrok:

Námítce se vyhovuje částečně.

Odůvodnění:

Předmětné území Medlánek má být dle dohody o vypořádání stanoviska Ministerstva životního prostředí (MŽP ČR) ke Konceptu ÚPmB ze dne 22.6.2017 z hlediska záboru ZPF řešeno dle varianty II. Konceptu ÚPmB s požadavkem na převedení rozvojové lokality Me-7 v rozsahu var. I Konceptu ÚPmB do územní rezervy pro bydlení (v Návrhu ÚPmB územní rezerva B-6) a dle podnětu samosprávy rozvojovou lokalitu Me-8 východně od komunikačního propojení řešit v rozsahu dle var. III (v Návrhu ÚPmB rozvojová lokalita Me-4) a západně od komunikačního propojení zařadit do územní rezervy pro bydlení v rozsahu dle var. II. (v Návrhu ÚPmB část územní rezervy B-7). V bezprostředním okolí měla být navazující rozvojová lokalita v MČ Brno-Řečkovice a Mokrá hora R-3 řešena obdobným způsobem - východně od komunikačního propojení rozvoj území dle var. III Konceptu ÚPmB (v Návrhu ÚPmB rozvojová lokalita R-3), západně od komunikace územní rezerva pro bydlení v rozsahu dle var. II. (v Návrhu ÚPmB část územní rezervy B-7). Tato dohodnutá řešení jsou součástí Pokynů pro vypracování Návrhu ÚPmB, které schválilo Zastupitelstvo města Brna usnesením č. ZM7/3871 na zasedání konaném dne 19. 6. 2018 (dále jen "Pokyny"). Návrhem ÚPmB jsou tak v daném území zcela naplněny Pokyny pro vypracování Návrhu ÚPmB a dotčený orgán MŽP ČR v této fázi pořizované dokumentace plně souhlasí s předloženým řešením Návrhu ÚPmB z hlediska záboru ZPF v k.ú. Medlánský, a proto není důvodné předmětné řešení měnit.

Uvádíme také, že územní rozvoj v ose Medlánský – Řečkovice – Ivanovice vyplývá ze Zadání, které je tímto způsobem konzistentně naplňováno. Tento rozvoj souvisí s trasováním D43 a předmětné územní rezervy bude možné aktivovat (převést do návrhu) pouze v případě, že bude na úrovni ZÚR JMK rozhodnuto o výsledné variantě řešení D43 na území města. Při návrhu řešení pak musí být zohledněny a zapracovány i případné další dopady a souvislosti, které nyní nelze dopředu předjímat.

Ovšem je nutné uvést, že v k.ú. Medlánský téměř nedochází v Návrhu ÚPmB k vymezení nových zastavitelných (návrhových) ploch oproti platnému ÚPmB, vyjma zastavitelných ploch na východní straně prodloužené ulice V Újezdech.

Nicméně na základě rozhodnutí Rady města Brna (RMB), které přijala na schůzi RMB č. R8/127 zahájené dne 20.1.2021 s pokračováním dne 25.1.2021, uplatnil určený zastupitel, radní pro územní plánování RNDr. Filip Chvátal, PhD. u pořizovatele připravovaného Územního plánu města Brna – Odboru územního plánování a rozvoje MMB, ve smyslu § 53 odst. (1) zákona č. 183/2006 sb., o územním plánování a stavebním řádu, ve znění pozdějších předpisů, podnět, aby vyhodnocení výsledků projednání dokončil v souladu s doporučením RMB. RMB doporučila řešení u problematických oblastí rozvoje města stěžejního charakteru. U předmětné územní rezervy B-6 a B-7 následujícím způsobem:

„Vzhledem k tomu, že došlo na úrovni ZÚR JMK k rozhodnutí o umístění koridoru komunikace R-43 na území města Brna, je možné učinit rozhodnutí a aktivovat územní rezervy, tj. územní rezervy převést zpět do zastavitelných ploch dle projednané a vybrané varianty Konceptu ÚPmB či dílčích úprav. Aktivaci územních rezerv převedením do zastavitelných ploch však nelze v úpravě Návrhu ÚPmB před opakovaným veřejným projednáním doporučit, ale až po první aktualizaci nového ÚPmB v rámci Zprávy o uplatňování ÚPmB, případně samostatnou změnou nového ÚPmB. V Návrhu ÚPmB by tak byly územní rezervy ponechány vyjma těch, kde je na základě výsledků projednání doporučeno jejich vypuštění (např. právě předmětná B-6 a B-7)“.

Na základě výše uvedeného pořizovatel dává pokyn územní rezervu B-6 a B-7 z návrhu ÚPmB vypustit v souladu s podnětem určeného zastupitele.

Věcná podstata způsobů vypořádání předmětného podání zůstává nadále relevantní, přestože návrh nového územního plánu města Brna prošel přepracováním s ohledem na Pokyny ZMB z roku 2022 a byl uveden do jednotného standardu ÚPD dle stavebního zákona a jeho prováděcích předpisů. Výše uvedené texty je tedy nutno chápat také ve smyslu těchto úprav.

Námítka č.2

Výrok:

Námítce se vyhovuje částečně.

Odůvodnění:

Tangenciální propojení městských částí Brno-Komín a Brno - Bystrc s MČ Brno-Medlánky je dlouhodobě sledované už v platném ÚPmB, pro které je zde vymezena plocha komunikací a prostranství místního významu s navazující plochou krajinné zeleně pro možnost umístění stromořadí či jiného krajinného prvku v rekreačně využívaném území. V Návrhu nového ÚPmB se rovněž v kontinuitě se stávajícím ÚPmB vymezuje plocha veřejného prostranství, která kopíruje stávající zpevněnou cestu vedoucí přes předmětné území (agreguje částečně i návrhovou plochu krajinné zeleně KV ze stávajícího ÚPmB, což je dáno měřítkem nového ÚPmB) a která vytváří podmínky pro žádoucí prostupnost územím. Z hlediska koncepce uspořádání dopravy slouží tato plocha pro vedení samostatné cyklotrasy. Zajišťuje dopravní obsluhu pro rozvojovou část brněnské ZOO ze strany Brna-Bystrce a stabilizovaného areálu Pily ČR, dále pak stabilizovaného areálu Policie ČR a medláneckého letiště ze strany Brna-Medlánek. Převážná část území je však určena pro nestavební využití, které negeneruje dopravní zatížení. Koridor již v současné době plní funkci obsluhy navazujících pozemků a jeho vymezení je nezbytné. Jeho šířka neznamená „výstavbu“ komunikace v celé šíři, ale umožňuje „kultivaci“ nevyhovujícího stavu a doplnění např. oboustranného stromořadí a zvýšení kvality prostupnosti pro pěší a cyklisty. To, jakým způsobem bude upraven provoz na tomto propojení nebo případně rozdělení na provozně nezávislé úseky není předmětem řešení územního plánu, ale úpravy organizace dopravy, která stanoví podmínky provozu, případně zamezí průjezdu nebo omezí některé nežádoucí pohyby.

Na základě rozhodnutí Rady města Brna (RMB) konané na schůzi RMB č.R8/127 zahájené dne 20.1.2021 s pokračováním dne 25.1.2021, uplatnil určený zastupitel, radní pro územní plánování RNDr. Filip Chvátal, PhD. u pořizovatele připravovaného Územního plánu města Brna – Odboru územního plánování a rozvoje MMB, ve smyslu § 53 odst. (1) zákona č. 183/2006 sb., o územním plánování a stavebním řádu, ve znění pozdějších předpisů, podnět, aby vyhodnocení výsledků projednání dokončil v souladu s doporučením RMB. Co se týče problematické oblasti rozvoje města RMB doporučila komunikační propojení Komín - Medlánky řešit jako návrhovou plochu veřejného prostranství O s tím, že část tohoto koridoru v prostoru od odbočky k rozvojové ploše ZOO k areálu Policie ČR bude stabilizován v rozsahu platného ÚPmB (bez integrace plochy zeleně).

Věcná podstata způsobů vypořádání předmětného podání zůstává nadále relevantní, přestože návrh nového územního plánu města Brna prošel přepracováním s ohledem na Pokyny ZMB z roku 2022 a byl uveden do jednotného standardu ÚPD dle stavebního zákona a jeho prováděcích předpisů. Výše uvedené texty je tedy nutno chápat také ve smyslu těchto úprav.

Pro úplnost doplňujeme, že na základě Pokynu č. 6) "Důkladné opakované posouzení připomínek městských částí z veřejného projednání" Zastupitelstva města Brna ze dne 21.06.2022, došlo v území kolem areálu bývalého JZD k úpravě návrhu spočívající v zapracování řešení dle ÚS Komín, Palcary - jih (Ing.arch. Jenčková, 08/2022). V území jsou nově vymezeny plochy smíšené obytné všeobecné, plochy občanského vybavení veřejného a s tím spojené upravené vedení dopravní infrastruktury.

Námítka č.3

Výrok:

Námítce se nevyhovuje.

Odůvodnění:

V rámci podání je vysloven požadavek na vypuštění komunikačního propojení mezi Medláankami a Ivanovicemi, od ulice V Újezdech, označeným ve výkrese 2.2 jako R/1.

Vyhodnocení z r. 2020:

„Záměr R/1 má přímou souvislost s rozvojem MČ Brno-Řečkovice a MČ Brno-Ivanovice a tento záměr nelze vypustit, ale jeho podoba dozná změn.

V upraveném návrhu budou doplněny plochy rozvoje na k.ú. Ivanovice a záměr R/1 nebude propojován na k.ú. Medláanky a bude veden v koridoru ulice Terezy Novákové (záměr R/31).“

Pro dokladování transparentnosti procesu vyhodnocení podání a pro úplnost uvádíme, že v předmětném území došlo ke změně. Ve výsledném řešení Návrhu nového ÚPmB byla poloha záměru R/1 upravena a záměr je připojen na ulici Žilkovu v MČ Brno-Řečkovice a Mokrá Hora. S územím MČ Brno-Medláanky není propojen.

Tato změna však nemá vliv na podstatu vyhodnocení požadavku podatele.

Věcná podstata způsobů vypořádání předmětného podání zůstává nadále relevantní, přestože návrh nového územního plánu města Brna prošel přepracováním s ohledem na Pokyny ZMB z roku 2022 a byl uveden do jednotného standardu ÚPD dle stavebního zákona a jeho prováděcích předpisů. Výše uvedené texty je tedy nutno chápat také ve smyslu těchto úprav.

Námitka č.4

Výrok:

Námitce se vyhovuje částečně.

Odůvodnění:

V rámci podání je požadováno vypuštění plánované komunikace mezi Technologickým parkem (ul. Purkyňovou a ulicí Hudcovou, ústící naproti ZŠ (záměr Me/1).

Pro dokladování transparentnosti procesu vyhodnocení podání je uvedeno také mezitímní vyhodnocení z r. 2020:

Požadavku nebylo v roce 2020 vyhověno, protože: „ÚPmB vymezuje doplnění komunikaci sběrného významu Me/1 z ul. Purkyňova do ul. Hudcova, která je nezbytná pro rozvoj lokality Technologický park Me-1. Společně s další komunikační sítí v navazujícím území doplňuje dopravní skelet pro odvedení dopravy z této části území.“

Konečné vyhodnocení podání se vztahuje k výslednému řešení Návrhu nového ÚPmB:

Návrh Územního plánu města Brna pro opakované veřejné projednání (06/2021) byl upraven. Záměr Me/1 byl přetrasován do souběžné polohy s ulicí Hradeckou. Do ulice Hudcovy naproti ZŠ tedy není připojen.

Tímto je požadavek zohledněn.

Pro úplnost doplňujeme, že ačkoli byla sběrná komunikace Me/1 vypuštěna, zůstává navržena místní komunikace v rámci plochy veřejného prostranství.

Věcná podstata způsobů vypořádání předmětného podání zůstává nadále relevantní, přestože návrh nového územního plánu města Brna prošel přepracováním s ohledem na Pokyny ZMB z roku 2022 a byl uveden do jednotného standardu ÚPD dle stavebního zákona a jeho prováděcích předpisů. Výše uvedené texty je tedy nutno chápat také ve smyslu těchto úprav.

Námitka č.5

Výrok:

Námitce se nevyhovuje.

Odůvodnění:

Návrh ÚPmB (6/2020) vymezil O-6 jako územní rezervu k prověření možnosti napojení lokality bydlení vymezené v územní rezervě B-6 na komunikační síť ve směru Medláanky (Technologický park) - Hudcova - Řečkovice - Ivanovice tak, aby byl přiměřeně doplněn

chybějící dopravní skelet, přičemž je možné aktivovat územní rezervu pouze v případě, že bude na úrovni ZÚR JMK rozhodnuto o trasování D43 na území města Brna.

Nicméně na základě rozhodnutí Rady města Brna (RMB), které přijala na schůzi RMB č.R8/127 zahájené dne 20.1.2021 s pokračováním dne 25.1.2021, uplatnil určený zastupitel, radní pro územní plánování RNDr. Filip Chvátal, PhD. u pořizovatele připravovaného Územního plánu města Brna – Odboru územního plánování a rozvoje MMB, ve smyslu § 53 odst. (1) zákona č. 183/2006 sb., o územním plánování a stavebním řádu, ve znění pozdějších předpisů, podnět, aby vyhodnocení výsledků projednání dokončil v souladu s doporučením RMB. RMB doporučila řešení u problematických oblastí rozvoje města stěžejního charakteru. u předmětné územní rezervy O-6 následujícím způsobem:

„Vzhledem k tomu, že došlo na úrovni ZÚR JMK k rozhodnutí o umístění koridoru komunikace R-43 (S43) na území města Brna, je možné učinit rozhodnutí a aktivovat územní rezervy tj. územní rezervy převést zpět do zastavitelných ploch dle projednané a vybrané varianty Konceptu ÚPmB či dílčích úprav. Aktivaci územních rezerv převedením do zastavitelných ploch však nelze v úpravě Návrhu ÚPmB před opakovaným veřejným projednáním doporučit, ale až po první aktualizaci nového ÚPmB v rámci Zprávy o uplatňování ÚPmB, případně samostatnou změnou nového ÚPmB. V Návrhu ÚPmB by tak byly územní rezervy ponechány vyjma těch, kde je na základě výsledků projednání doporučeno jejich vypuštění.

Vzhledem k nesouhlasu s původním vedením územní rezervy O-5 a výše uvedenému doporučení RMB na vypuštění koridoru územní rezervy O-6 a O-5 centrem Medlánek byla následně naznačena možnost změny jejího trasování. Jejich úpravu však nebylo možné z časových důvodů prověřit v potřebné podrobnosti a s podrobnějším vyhodnocením dopadů a vlivů na území.

Aby bylo možné podrobněji prověřit toto území jednak z hlediska koncepce dopravy (Odboru dopravy MMB) a z hlediska územních dopadů (Odboru územního plánování a rozvoje MMB), bylo z pozice pořizovatele rozhodnuto o potřebě jejího dalšího vymezení.

Z tohoto důvodu bude územní rezerva O-6 v Návrhu ponechána beze změny a územní rezerva O-5 bude upravena do koridoru v návaznosti od územní rezervy O-6 po propojení se záměrem R/1.

Závěrem uvádíme, že vzhledem k tomu, že se jedná pouze o územní rezervy, tak aktuálně nedochází k žádné změně ÚPmB v souvislosti s těmito dopravními koridory. Po zpracování podrobnějších prověřovacích studií budou vyhodnoceny dopady do území a až následně na základě doporučení bude rozhodnuto o těchto územních rezervách a případném konkrétním vedení tohoto komunikačního propojení.

Věcná podstata způsobů vypořádání předmětného podání zůstává nadále relevantní, přestože návrh nového územního plánu města Brna prošel přepracováním s ohledem na Pokyny ZMB z roku 2022 a byl uveden do jednotného standardu ÚPD dle stavebního zákona a jeho prováděcích předpisů. Výše uvedené texty je tedy nutno chápat také ve smyslu těchto úprav.

Námítka č.6

Výrok:

Námítce se vyhovuje částečně.

Odůvodnění:

Návrh ÚPmB (6/2020) vymezil O-5 centrem Medlánek jako územní rezervu k prověření možnosti napojení lokality bydlení vymezené v územní rezervě B-6 na komunikační síť ve směru Medlánský park (Technologický park) - Hudcova - Řečkovice - Ivanovice tak, aby byl přiměřeně doplněn chybějící dopravní skelet.

Dále viz odůvodnění námítky č.5

Věcná podstata způsobů vypořádání předmětného podání zůstává nadále relevantní, přestože návrh nového územního plánu města Brna prošel přepracováním s ohledem na Pokyny ZMB z roku 2022 a byl uveden do jednotného standardu ÚPD dle stavebního zákona a jeho prováděcích předpisů. Výše uvedené texty je tedy nutno chápat také ve smyslu těchto úprav.

Námítka č.7

Výrok:

Námítce se vyhovuje.

Odůvodnění:

V rámci podání je požadováno zrušení dopravního propojení mezi ulicemi V Újezdech a K Babě v rozvojové ploše Me-3.

Původní vyhodnocení z r. 2020:

„Komunikace v ulici V Újezdech je vymezena plochou dopravní infrastruktury D, komunikace v ulici K Babě je vyznačeno plochou veřejného prostranství. Rozvojová lokalita Me-3 není s ulicemi V Újezdech přímo propojena. Přímé propojení je možné v rámci obecných podmínek využití území, ovšem vzhledem k realizované zástavbě je obtížně realizovatelné a nevhodné. V rámci prostupnosti území je vhodné do karty lokality doplnit podmínku propojení pouze pro pěší a cyklisty.“

Pro dokladování transparentnosti procesu vyhodnocení podání a pro úplnost uvádíme, že v předmětném území došlo ke změně. Ve výsledném řešení Návrhu nového ÚPmB byla poloha záměru R/1 upravena a na k.ú. Medlánky již není vymezen. Komunikace v ulici V Újezdech již není vymezena plochou dopravní infrastruktury D, ale plochou veřejných prostranství. V kartě rozvojové lokality Me-3 je doplněna podmínka zajištění prostupu územím pro pěší a cyklisty.

Tato změna však nemá vliv na podstatu původního vyhodnocení podání.

Věcná podstata způsobů vypořádání předmětného podání zůstává nadále relevantní, přestože návrh nového územního plánu města Brna prošel přepracováním s ohledem na Pokyny ZMB z roku 2022 a byl uveden do jednotného standardu ÚPD dle stavebního zákona a jeho prováděcích předpisů. Výše uvedené texty je tedy nutno chápat také ve smyslu těchto úprav.

Námítka č.8

Výrok:

Námítce se vyhovuje částečně.

Odůvodnění:

Podatel požaduje změnit plánovanou výstavbu na polích mezi Medládkami, Řečkovice a Ivanovicemi (rozvojové lokality R-3 a Me-4) výhradně na méně intenzivní nízkopodlažní zástavbu, případně požaduje významné rozšíření ploch zeleně.

Rozvojová lokalita Me-4 bude na základě doporučení samosprávy města k vypořádání námitek a připomínek doručených k projednanému Návrhu nového ÚP upravena následovně: Návrhové stavební plochy bydlení (B) a smíšená obytná (C) budou vymezeny jako plocha zemědělská (A). Zůstane tak zachováno stávající funkční využití dle platného ÚPmB – pro zemědělský půdní fond. Původně vymezená plocha městské zeleně pro nový park nebude vymezena. Rozvojová lokalita Me-4 bude zredukována a zůstane pouze jižní část s návrhovými plochami pro veřejnou vybavenost (V).

Rozvojová lokalita R-3 měla původně zůstat bez úprav. Věcný obsah námítky k rozvojové lokalitě R-3 byl však uplatněn opakovaně při 1. opakovaném veřejném projednání. Podnět na změnu regulativu u předmětné plochy B/k3 na B/r2 podala mimo jiné MČ Brno-Řečkovice a Mokrý Hora. Určený zastupitel RNDr. Filip Chváta, PhD. dle § 53 odst. (1) stavebního zákona uplatnil v procesu vyhodnocování výsledků projednání dopisem č.j. MMB/0477610/2021 ze dne 13.9.2021 na základě doporučení RMB R8/168 konané dne 1.9.2021 podnět na zohlednění místních zájmů MČ Brno-Řečkovice a Mokrý Hora a to u plochy bydlení v lokalitě Díly (mezi areálem kasáren a zástavbou v ul. Žilkova) snížit výšku zástavby na 2; tj. na místo uvedené B/k3 změnit regulativ na B/r2. Městské části jsou dle Statutu města Brna oprávněny uplatňovat právo na místní samosprávu ve specifickém režimu prostřednictvím vyjádření k projednávaným územně plánovacím dokumentacím.

Na základě výsledků projednání byly místní zájmy městské části Brno-Řečkovice zohledněny a Návrh pro druhé veřejné opakované projednání bude upraven (u předmětné plochy dojde

ke změně regulativu z B/k3 na B/r2 a k vymezení plochy smíšené obytné C/k3 podél budoucí městské třídy). Touto úpravou je částečně reagováno také na požadavek podatele.

V rámci předmětné lokality je v aktuálním návrhu ÚPmB samostatně vymezena jedna plocha městské zeleně a o dalších se neuvažuje. Platí však to, že u ploch bydlení i ploch smíšených obytných je dle regulativu povinnost dodržet minimální plochu zeleně v rozsahu 30 % pro disponibilní pozemky stavebního záměru. Zeleň tedy musí být, jak požaduje podatel, výraznou součástí ploch C.

Věcná podstata způsobů vypořádání předmětného podání zůstává nadále relevantní, přestože návrh nového územního plánu města Brna prošel přepracováním s ohledem na Pokyny ZMB z roku 2022 a byl uveden do jednotného standardu ÚPD dle stavebního zákona a jeho prováděcích předpisů. Výše uvedené texty je tedy nutno chápat také ve smyslu těchto úprav.

Námítka č.9

Výrok:

Námítce se vyhovuje.

Odůvodnění:

Plochy pro veřejnou vybavenost v rozvojové lokalitě Me-4 jsou určeny pro výstavbu MŠ. V dotčeném území se vyskytují převážně plochy bydlení. Rozvojová lokalita proto řeší doplnění ploch veřejné vybavenosti na severním okraji MČ Medlánky, které navážou na přírodně rekreační území kolem Medláneckého rybníka. MČ Medlánky dlouhodobě postrádá novou mateřskou školu, část plochy pro veřejnou vybavenost je proto vhodné využít právě tímto účelem. Z toho důvodu je vhodné ponechat pro ni vymezené plochy.

Věcná podstata způsobů vypořádání předmětného podání se mění, a to i ve vazbě na skutečnost, že návrh nového územního plánu města Brna prošel přepracováním s ohledem na Pokyny ZMB z roku 2022 a byl uveden do jednotného standardu ÚPD dle stavebního zákona a jeho prováděcích předpisů, tj. výše uvedené texty je nutno chápat ve smyslu těchto úprav.

Vyhodnocení se mění takto:

V daném území došlo na základě nového požadavku místní samosprávy městské části Brno-Medlánky k úpravě návrhu spočívající v úpravě rozsahu vymezené rozvojové lokality Me-4. Rozvojová lokalita byla redukována a mezi poldrem a veřejným prostranstvím – pokračování ul. Nadační byla ponechána plocha zeleně; z tohoto důvodu je možné námítce vyhovět.

Námítka č.10

Výrok:

Námítce se nevyhovuje.

Odůvodnění:

Požadujete pro rozvojovou lokalitu Me-4 podmínku prověření územní studií. Jako důvod uvádíte především prostup do sousedících rekreačních a sportovních oblastí.

Podmínka tohoto prostupu je uvedena v kartě lokalit, nemůže být tedy opomenuta. Územní studie se předepisuje zpravidla ve větších rozvojových plochách pro řešení vybraných problémů, případně pro variantní řešení. Na své náklady může územní studii zpracovat také ten, který změnu v území inicioval a realizuje ji. Plocha této lokality je však pro zadání samostatné územní studie příliš malá a okruh problémů příliš omezený na to, aby se nová výstavba ÚS podmiňovala.

Rozsah rozvojové lokality Me-4 byl oproti původnímu návrhu podstatně zmenšen.

Věcná podstata způsobů vypořádání předmětného podání zůstává nadále relevantní, přestože návrh nového územního plánu města Brna prošel přepracováním s ohledem na Pokyny ZMB z roku 2022 a byl uveden do jednotného standardu ÚPD dle stavebního zákona a jeho prováděcích předpisů. Výše uvedené texty je tedy nutno chápat také ve smyslu těchto úprav.

Námítka č.11

Výrok:

Námítce se nevyhovuje.

Odůvodnění:

Pro lokalitu R-8 požadujete zásadní snížení intenzity využití území. Uprostřed stabilizovaných ploch pro bydlení se nachází zahrádkářská kolonie, nevyužívané objekty a výšková stavba bývalé Geofyziky.

Návrh nového ÚP počítá s využitím zahrádek pro plochu veřejné městské zeleně, která může plnit i funkci veřejného prostranství. Zbytek ploch je určený pro bydlení nebo jako plocha smíšená obytná s volnou zástavbou s výškovou úrovní v/3 (6-16 m). Toto je nejnižší možná výšková úroveň vhodná pro městskou zástavbu, obytná sídliště a areály. Nižší zástavba s nižší intenzitou osídlení 1 nebo 2 je vhodná pro rezidenční nízkopodlažní zástavbu, tedy samostatné nebo řadové rodinné domy. Nově navrhovaná zástavba bude navazovat svým charakterem spíše na zástavbu mezi ulicemi Podpěrova a Jabloňová také s výškovou úrovní v3. Větší výšková úroveň v/5 je navržena pouze pro stávající výškovou budovu Geofyziky. Snižování výškové úrovně zástavby pod úroveň 3 a s tím snižování intenzity využití území není možné. Výšková úroveň 3 je pro volnou bytovou zástavbu nejnižší možná, nižší zástavba rodinnými domy (rezidenční zástavba) v lokalitě není vhodná.

Věcná podstata způsobů vypořádání předmětného podání zůstává nadále relevantní, přestože návrh nového územního plánu města Brna prošel přepracováním s ohledem na Pokyny ZMB z roku 2022 a byl uveden do jednotného standardu ÚPD dle stavebního zákona a jeho prováděcích předpisů. Výše uvedené texty je tedy nutno chápat také ve smyslu těchto úprav.

Námítka č.12

Výrok:

Námítce se nevyhovuje.

Odůvodnění:

V rámci námítky je požadavek na vymezení propojení ulice Renčovy a Terezy Novákové formou veřejně prospěšných staveb.

Ve výkresu 2.2 Souhrnný výkres dopravy a 3.0 Veřejně prospěšných staveb jsou vymezeny plochou dopravní infrastruktury D prvky systému komunikací, tvořící základní komunikační systém města Brna (komunikace sběrné, nadsběrné, rychlostní a dálnice).

Komunikace, které jsou vymezeny plochou veřejných prostranství jsou součástí místní sítě a zajišťují doplňkové propojení v rámci městské části. Tímto způsobem je vyznačeno i propojení Renčova – Terezy Novákové.

Z hlediska nastavených principů vyznačení prvků (viz výše) nelze požadavku na doplnění vymezení propojení Renčova – Terezy Novákové ve výkresu 2.2 a 3.0 vyhovět, protože se jedná především o síť obslužných komunikací vymezených plochou veřejných prostranství.

Věcná podstata způsobů vypořádání předmětného podání zůstává nadále relevantní, přestože návrh nového územního plánu města Brna prošel přepracováním s ohledem na Pokyny ZMB z roku 2022 a byl uveden do jednotného standardu ÚPD dle stavebního zákona a jeho prováděcích předpisů. Výše uvedené texty je tedy nutno chápat také ve smyslu těchto úprav.

Námítka č.13

Výrok:

Námítce se vyhovuje.

Odůvodnění:

Předmětem námítky je požadavek na vypuštění územních rezerv pro bydlení B-6 a B-7.

Předmětné území Medlánek má být dle dohody o vypořádání stanoviska Ministerstva životního prostředí (MŽP ČR) ke Konceptu ÚPmB ze dne 22.6.2017 z hlediska záboru ZPF řešeno dle varianty II. Konceptu ÚPmB s požadavkem na převedení rozvojové lokality Me-7 v rozsahu var. I Konceptu ÚPmB do územní rezervy pro bydlení (v Návrhu ÚPmB územní rezerva B-6)

a dle podnětu samosprávy rozvojem lokalitu Me-8 východně od komunikačního propojení řešit v rozsahu dle var. III (v Návrhu ÚPmB rozvojová lokalita Me-4) a západně od komunikačního propojení zařadit do územní rezervy pro bydlení v rozsahu dle var. II. (v Návrhu ÚPmB část územní rezervy B-7). V bezprostředním okolí měla být navazující rozvojová lokalita v MČ Brno-Řečkovice a Mokrá hora R-3 řešena obdobným způsobem - východně od komunikačního propojení rozvoj území dle var. III Konceptu ÚPmB (v Návrhu ÚPmB rozvojová lokalita R-3), západně od komunikace územní rezerva pro bydlení v rozsahu dle var. II. (v Návrhu ÚPmB část územní rezervy B-7). Tato dohodnutá řešení jsou součástí Pokynů pro vypracování Návrhu ÚPmB, které schválilo Zastupitelstvo města Brna usnesením č. ZM7/3871 na zasedání konaném dne 19. 6. 2018 (dále jen "Pokyny"). Návrhem ÚPmB jsou tak v daném území zcela naplněny Pokyny pro vypracování Návrhu ÚPmB a dotčený orgán MŽP ČR v této fázi pořizované dokumentace plně souhlasí s předloženým řešením Návrhu ÚPmB z hlediska záboru ZPF v k.ú. Medlánky, a proto není důvodné předmětné řešení měnit.

Uvádíme také, že územní rozvoj v ose Medlánky – Řečkovice – Ivanovice vyplývá ze Zadání, které je tímto způsobem konzistentně naplňováno. Tento rozvoj souvisí s trasováním D43 a předmětné územní rezervy bude možné aktivovat (převést do návrhu) pouze v případě, že bude na úrovni ZÚR JMK rozhodnuto o výsledné variantě řešení D43 na území města. Při návrhu řešení pak musí být zohledněny a zapracovány i případné další dopady a souvislosti, které nyní nelze dopředu předjímat.

Ovšem je nutné uvést, že v k.ú. Medlánky téměř nedochází v Návrhu ÚPmB k vymezení nových zastavitelných (návrhových) ploch oproti platnému ÚPmB, vyjma zastavitelných ploch na východní straně prodloužené ulice V Újezdech.

Nicméně na základě rozhodnutí Rady města Brna (RMB), které přijala na schůzi RMB č. R8/127 zahájené dne 20.1.2021 s pokračováním dne 25.1.2021, uplatnil určený zastupitel, radní pro územní plánování RNDr. Filip Chvátal, PhD. u pořizovatele připravovaného Územního plánu města Brna – Odboru územního plánování a rozvoje MMB, ve smyslu § 53 odst. (1) zákona č. 183/2006 sb., o územním plánování a stavebním řádu, ve znění pozdějších předpisů, podnět, aby vyhodnocení výsledků projednání dokončil v souladu s doporučením RMB. RMB doporučila řešení u problematických oblastí rozvoje města stěžejního charakteru. u předmětné územní rezervy B-6 a B-7 následujícím způsobem:

„Vzhledem k tomu, že došlo na úrovni ZÚR JMK k rozhodnutí o umístění koridoru komunikace R-43 na území města Brna, je možné učinit rozhodnutí a aktivovat územní rezervy tj. územní rezervy převést zpět do zastavitelných ploch dle projednané a vybrané varianty Konceptu ÚPmB či dílčích úprav. Aktivaci územních rezerv převedením do zastavitelných ploch však nelze v úpravě Návrhu ÚPmB před opakovaným veřejným projednáním doporučit, ale až po první aktualizaci nového ÚPmB v rámci Zprávy o uplatňování ÚPmB, případně samostatnou změnou nového ÚPmB. V Návrhu ÚPmB by tak byly územní rezervy ponechány vyjma těch, kde je na základě výsledků projednání doporučeno jejich vypuštění.

Na základě výše uvedeného pořizovatel dává pokyn územní rezervu B-6 a B-7 z návrhu ÚPmB vypustit v souladu s podnětem určeného zastupitele.

Věcná podstata způsobů vypořádání předmětného podání zůstává nadále relevantní, přestože návrh nového územního plánu města Brna prošel přepracováním s ohledem na Pokyny ZMB z roku 2022 a byl uveden do jednotného standardu ÚPD dle stavebního zákona a jeho prováděcích předpisů. Výše uvedené texty je tedy nutno chápat také ve smyslu těchto úprav.

Námítka č.14

Výrok:

Námítce se nevyhovuje.

Odůvodnění:

Vymezení územního systému ekologické stability (ÚSES) je v Návrhu ÚPmB v souladu s odborným oborovým dokumentem – plánem ÚSES, který je nezbytným podkladem pro vymezení ÚSES v ÚPD. Dle plánu ÚSES jsou v předmětné lokalitě vymezeny interakční prvky, které nahrazují lokální biokoridor ve dně údolí Medláneckého potoka nad Medláňkami vymezený v platném ÚPmB. K hlavním důvodům nahrazení předmětného biokoridoru

interakčními prvky patří jeho nízký biogeografický význam bez možnosti začlenění do ucelené hydrofilní větve místního ÚSES s vymezením funkčně odpovídajících biocenter.

Pro informaci uvádíme, že interakční prvek je obecně doplňkovou skladebnou částí lokálního ÚSES, která posiluje interakci ekologicky stabilnějších a méně stabilních ekosystémů, a tím ty méně stabilní pomáhá stabilizovat. Konkrétně zprostředkovává příznivé působení lokálních (místních) biocenter a biokoridorů na okolní, ekologicky méně stabilní krajinu. Skutečnost, že jde o doplňkové skladebné části místního ÚSES, znamená, že představují doplněk k vymezení biocenter a biokoridorů a není až tak podstatná jejich funkce pro ochranu přirozeného genofondu. Vymezování interakčních prvků není na rozdíl od biocenter a biokoridorů nikterak vázáno na biogeografické členění krajiny, a naopak daleko více vychází z aktuálního stavu krajiny. Návrh soustavy interakčních prvků má v zásadě doporučující charakter a nemá zákonnou podporu.

Ve vztahu k územnímu plánu jsou interakční prvky obecně "podměrečnou" kategorií, tj. takovou kategorií prvků, jejichž vymezení je pod rozlišovací možností územního plánu a povinnost jeho vymezení ani nevyplývá z právních předpisů. Nicméně o existenci interakčních prvků či o existenci jejich návrhu by měl mít zpracovatel územně plánovací dokumentace povědomí, aby svým řešením zbytečně funkční prvky nelikvidoval a u dosud neexistujících či nedostatečně funkčních neznemožnil provedení navržených opatření.

Na základě uvedeného je zřejmý důvod, pro který v dané lokalitě není v Návrhu ÚPmB vymezena a ani není vhodné vymezovat skladebnou část ÚSES – lokální biokoridor. Nicméně zpracovatel svým návrhem – vymezením příslušných ploch návrhové zeleně v předmětné lokalitě zajistil další existenci a funkčnost daných interakčních prvků.

V případě pozemku p.č. 1818 k.ú. Medlánky uvádíme, že by se jeho vymezením jako samostatné plochy krajinné zeleně vytvořila podměrečná plocha, která nemá zákonné ani koncepční opodstatnění, protože předmětné krajinné prvky s ekologicko-stabilizační a také estetickou funkcí v podobě aleje jsou přirozenou součástí mimoprodukčních funkcí zemědělské plochy (viz Odůvodnění Návrhu ÚPmB). Pro informaci ještě uvádíme, že na základě požadavku a dohody s dotčeným orgánem Odborem životního prostředí Magistrátu města Brna, bude do závazné textové části doplněna regulace zajišťující větší a zřejmější ochranu výše uvedených krajinných prvků. V souvislosti s plánovanou budoucí urbanizací území není vymezení ploch krajinné zeleně žádoucí; vymezení těchto ploch má význam ve volné krajině.

Věcná podstata způsobů vypořádání předmětného podání zůstává nadále relevantní, přestože návrh nového územního plánu města Brna prošel přepracováním s ohledem na Pokyny ZMB z roku 2022 a byl uveden do jednotného standardu ÚPD dle stavebního zákona a jeho prováděcích předpisů. Výše uvedené texty je tedy nutno chápat také ve smyslu těchto úprav.

Námítka č.15

Výrok:

Námítce se nevyhovuje.

Odůvodnění:

Objekty a plochy pro plnění funkce veřejné vybavenosti a sportu mohou být připuštěny i v plochách pro bydlení B nebo smíšených obytných C.

Sběrná střediska odpadů nejsou vzhledem ke svému charakteru a rozloze v územním plánu vymezena. Umístění sběrných středisek odpadů statutárního města Brna je přípustné v plochách bydlení, smíšených obytných, komerční vybavenosti, nákupních a zábavních center a zvláštních areálů, výroby a skladování, lehké výroby, podmíněně přípustné v plochách technické infrastruktury, dopravní infrastruktury a na veřejném prostranství, pokud toto umístění nenaruší jejich funkci.

Námítce je vyhověno jiným způsobem.

Věcná podstata způsobů vypořádání předmětného podání zůstává nadále relevantní, přestože návrh nového územního plánu města Brna prošel přepracováním s ohledem na Pokyny ZMB

z roku 2022 a byl uveden do jednotného standardu ÚPD dle stavebního zákona a jeho prováděcích předpisů. Výše uvedené texty je tedy nutno chápat také ve smyslu těchto úprav.

Námítka č.16

Výrok:

Námítce se vyhovuje.

Odůvodnění:

Skutečný způsob využití předmětného pozemku, tj. pobytová louka s ekologickou, komunikační a rekreační funkcí je realizovatelný a přípustný i v rámci plochy zemědělské, a to zejména z důvodu, že plní mimoprodukční funkce zemědělské plochy. Dané využití je také v souladu s § 18 odst. (5) stavebního zákona, jehož záměry Návrh ÚPmB z důvodu veřejného zájmu nevylučuje.

Nicméně vzhledem k tomu, že je předmětný pozemek ve vlastnictví Statutárního města Brna, jeho grafická čitelnost je v měřítku zpracování nového ÚPmB, skutečné využití nejlépe reflektuje právě plocha krajinné zeleně a pozemek nebude tvořit nesmyslnou enklávu v daném území, protože plynule navazuje na okolní plochy krajinné zeleně, jeví se důvodné změnit pozemek na plochu krajinné zeleně "K".

Věcná podstata způsobů vypořádání předmětného podání zůstává nadále relevantní, přestože návrh nového územního plánu města Brna prošel přepracováním s ohledem na Pokyny ZMB z roku 2022 a byl uveden do jednotného standardu ÚPD dle stavebního zákona a jeho prováděcích předpisů. Výše uvedené texty je tedy nutno chápat také ve smyslu těchto úprav.

Námítka č.17

Výrok:

Námítce se nevyhovuje.

Odůvodnění:

Předmětem námítky je požadavek na zachování stávajícího prostupu územím mezi ul. Turistickou a Vycházkovou a z toho důvodu pozemky parc.č. 1033/1 a 1033/12, k.ú. Medlánky definovat jako zeleň Z, tj. neměnit na plochu zahrádek I. Námítce nelze zcela vyhovět, neboť se jedná o pozemky v soukromém vlastnictví, kdy jeho vlastníci požadují jiné funkční využití, kterému nelze v současné době vyhovět. To však nevylučuje i v plochách zahrádek zachovat stávajícího prostupu územím, pokud bude na tomto řešení s vlastníkem pozemků nalezena shoda. Pro informaci závěrem uvádíme fakt, že dle obecných podmínek závazné části „Návrhu ÚPmB (2020)“: „Záměry na změny v území musí zachovávat a posilovat prostupnost v území; ve stabilizovaných plochách musí být zachovány pěší trasy zajišťující průchodnost území a přístup k jednotlivým pozemkům. V plochách změn musí být navrhována řešení, která zajistí prostupnost v území, zejména návaznost na zastavěné území či zastavitelné plochy nebo pěší průchodnost do krajiny.“, a dále „Stavby a zařízení dopravní a technické infrastruktury lze umístit ve všech typech ploch s rozdílným způsobem využití. V případě ploch zástavby lze stavby a zařízení dopravní infrastruktury umístit, pokud záměr není zjevně nepřiměřený vůči návazným či dotčeným plochám. V případě volných ploch lze stavby a zařízení dopravní a technické infrastruktury umístit za podmínky minimalizace jejich plošného a prostorového střetu s příslušnou plochou a minimalizace negativního vlivu na funkčnost plochy vyplývající z hlavního využití, pokud není v podmínkách využití typů ploch stanoveno jinak.“, a také „Veřejná prostranství lze umístit ve všech typech ploch s rozdílným způsobem využití.“

Na základě uvedeného je zřejmé, že není nutná požadovaná změna funkčního využití pro zajištění prostupu, která by jako taková měla být zajištěna regulacemi území danými v textové části Návrhu ÚPmB (2020).

Věcná podstata způsobů vypořádání předmětného podání zůstává nadále relevantní, přestože návrh nového územního plánu města Brna prošel přepracováním s ohledem na Pokyny ZMB z roku 2022 a byl uveden do jednotného standardu ÚPD dle stavebního zákona a jeho prováděcích předpisů. Výše uvedené texty je tedy nutno chápat také ve smyslu těchto úprav.

Námitka č.18

Výrok:

Námitce se vyhovuje.

Odůvodnění:

Skutečný stav (stromová kaple sloužící jako místo spočinutí a rozjímání na procházkách, k venkovním bohoslužbám, k oddávání snoubenců v přírodě nebo třeba pro pořádání koncertů a určené pro širokou veřejnost), a předpokládaný způsob využití předmětného pozemku (vzpomínkový háj s možností pohřbívání ke kořenům) neodpovídá funkčnímu využití navrženému v Návrhu ÚPmB pro plochy zahrádek "I". Vzhledem k tomu, že se část výše uvedených aktivit v daném místě realizuje již nyní, nepředpokládá se konfliktní působení na okolní plochy. Dále uvádíme, že se jedná o pozemky ve vlastnictví města Brna a jde o záměr městské části podporovaný městem. Na základě uvedeného je vhodné vymezit předmětný pozemek p.č. 1353 v k.ú. Medlánky na plochu, která nejlépe reflektuje reálný i budoucí způsob využití a to na plochu veřejné vybavenosti „V/x/h (Ize považovat za plochu v krajině bez nutnosti navázání této plochy na plochu veřejného prostranství).

Věcná podstata způsobů vypořádání předmětného podání zůstává nadále relevantní, přestože návrh nového územního plánu města Brna prošel přepracováním s ohledem na Pokyny ZMB z roku 2022 a byl uveden do jednotného standardu ÚPD dle stavebního zákona a jeho prováděcích předpisů. Výše uvedené texty je tedy nutno chápat také ve smyslu těchto úprav.

Námitka č.19

Výrok:

Námitce se vyhovuje částečně.

Odůvodnění:

V dané věci uplatnila připomínku MČ Brno-Medlánky, pořizovatel požadavku vyhověl takto: Pozemek parc. č. 1000/11 k. ú. Medlánky je dle platného ÚPmB sice součástí plochy vodohospodářské, dle stavu v území je také spolu s pozemkem parc. č.1012/12 zahrnut do společného oplocení u RD Rysova 2b, s přístupem z ulice Rysova. Jejich vymezení jako součást stabilizované plochy B/r2 je žádoucí.

Oproti tomu pozemek parc. č. 994/1 a s ním i pozemky parc. č. .994/2, 994/3, 984/5, 1012/11 a 1012/20 k. ú. Medlánky jsou dle platného ÚPmB součástí plochy vodohospodářské, dle stavu v území jsou přístupné pouze cestou kolem rybníka a nesouvisejí s nemovitostí určenou pro bydlení. Není proto důvod je nyní v novém ÚP zahrnovat do stabilizované plochy bydlení, využití pozemků takovému funkčnímu využití neodpovídá. V tomto rozsahu se tímto námitce částečně vyhovuje.

Věcná podstata způsobů vypořádání předmětného podání zůstává nadále relevantní, přestože návrh nového územního plánu města Brna prošel přepracováním s ohledem na Pokyny ZMB z roku 2022 a byl uveden do jednotného standardu ÚPD dle stavebního zákona a jeho prováděcích předpisů. Výše uvedené texty je tedy nutno chápat také ve smyslu těchto úprav.

Námitka č.20

Výrok:

Námitce se vyhovuje.

Odůvodnění:

V dané věci uplatnila připomínku MČ Brno-Medlánky, pořizovatel požadavku vyhověl takto: Na částech pozemků v majetku smB parc. č. 985/1 a 985/19 k. ú. Medlánky při ulici Rysova je v ÚP vymezena plocha ke stavebnímu využití pro bydlení, stejně tak je na části pozemků návrhová plocha městské zeleně. Pořizovatel preferuje ponechat možnost stavebního využití, tj. nevymezovat zde pouze plochu zeleně. Ta je vyjádřena na částech pozemků v rozsahu návrhové plochy Z. Byť je MČ preferované stavební využití pro domov pro seniory přípustné i v ploše bydlení, garancí takového cílového využití je právě plocha veřejné vybavenosti V. S

ohledem na vlastnictví pozemků smB je také vhodné plochu pro veřejný účel jednoznačně v novém ÚP vymezit odpovídající funkcí, tj. plochou V.

Věcná podstata způsobů vypořádání předmětného podání zůstává nadále relevantní, přestože návrh nového územního plánu města Brna prošel přepracováním s ohledem na Pokyny ZMB z roku 2022 a byl uveden do jednotného standardu ÚPD dle stavebního zákona a jeho prováděcích předpisů. Výše uvedené texty je tedy nutno chápat také ve smyslu těchto úprav.

Námitka č.21

Výrok:

Námitce se vyhovuje.

Odůvodnění:

V dané věci uplatnila připomínku MČ Brno-Medlánky, pořizovatel požadavku vyhověl takto: Požadované vymezení samostatné plochy V na částech pozemků parc. č. 985/1, 985/2 a 985/21 v jižním konci ulice Rysova, při kruhovém objezdu není s ohledem na metodiku zpracování nového ÚP vhodné: jednalo by se o podměrečnou plochu, kterou je problematické v novém ÚP samostatně vymezit za současného zachování čitelnosti hlavního výkresu - rozsah plochy a zápis kódu stavební plochy. Záměr nového objektu radnice MČ lze realizovat i v rámci plochy bydlení. Přesto pořizovatel s přihlédnutím k místním zájmům městské části dává pokyn zpracovateli, aby požadavek MČ na plochu V prověřil.

Zpracovatel se na základě pokynu pořizovatele problematikou vymezení samostatné funkční plochy zabýval a –z pozice odborného garanta správnosti řešení– v upraveném návrhu ÚP nakonec vymezil rozsah plochy V/v2 tak, aby byla plocha vymezena přehledným způsobem. Ve výsledku je námitce vyhověno.

Věcná podstata způsobů vypořádání předmětného podání zůstává nadále relevantní, přestože návrh nového územního plánu města Brna prošel přepracováním s ohledem na Pokyny ZMB z roku 2022 a byl uveden do jednotného standardu ÚPD dle stavebního zákona a jeho prováděcích předpisů. Výše uvedené texty je tedy nutno chápat také ve smyslu těchto úprav.

Námitka č.22

Výrok:

Námitce se nevyhovuje.

Odůvodnění:

V dané věci uplatnila připomínku MČ Brno-Medlánky, pořizovatel odůvodnil takto:

Území mezi bytovými domy jabloňová 22-28 a ulicí Kuřimskou, které je využíváno jako volné prostranství - zeleň má výměru pod limit 0,2 ha pro samostatné funkční vymezení; plocha zeleně v platném ÚPmB dnes zahrnuje větší území, i to, které je již stavebně využito. Po zpřesnění využití dle skutečného stavu není samostatné vymezení plochy městské zeleně Z v návrhu nového ÚP účelné, území bude nadále užíváno jako volné prostranství v rámci stabilizované plochy bydlení.

Věcná podstata způsobů vypořádání předmětného podání zůstává nadále relevantní, přestože návrh nového územního plánu města Brna prošel přepracováním s ohledem na Pokyny ZMB z roku 2022 a byl uveden do jednotného standardu ÚPD dle stavebního zákona a jeho prováděcích předpisů. Výše uvedené texty je tedy nutno chápat také ve smyslu těchto úprav.

Námitka č.23

Výrok:

Námitce se vyhovuje částečně.

Odůvodnění:

V dané věci uplatnila připomínku MČ Brno-Medlánky, pořizovatel požadavek zohlednil takto: Oproti platnému ÚPmB a řešení obsaženému v Konceptu ÚP není v Návrhu ÚP zástavba RD v ulici Za Parkem a Hujíčkova zahrnuta do návrhové plochy, ale je již stabilizována. Proto je

žadoucí stabilizovanou plochu bydlení vymezit dle skutečného stavu v území a městské pozemky 855, 856 a jižní část pozemku 711/1 (s cestou ve stopě ulice Hujíčkova) vše k. ú. Medlánky vymezit jako stabilizovanou plochu zeleně - sloučit s plochou zeleně zámeckého parku. Návrh ÚP totiž vymezení jižní stopy ulice Hujíčkova jako plochy veřejného prostranství dle Konceptu ÚP nepřebírá.

Je žádoucí zachovat na městském pozemku parc. č. 710/1 k. ú. Medlánky návrhovou plochu městské zeleně, lze připustit oproti projednanému Konceptu ÚP (i platnému ÚPmB) redukcí jejího rozsahu do podoby dle návrhu nového ÚP. Plocha zeleně je v daném místě podstatná pro kvalitní propojení od stávajícího zámeckého parku k budoucí tramvajové smyčce do dalšího území v lokalitě Me-1. Návrhová plocha Z byla pro tento účel v Návrhu ÚP (projednávaném v červnu 2020) vymezena v dostatečném rozsahu, proto pořizovatel neshledal žádoucí požadavku MČ na její rozšíření vyhovět.

Na základě doporučení samosprávy města k vypořádání námitek a připomínek doručených k projednanému Návrhu nového ÚP (v červnu 2020) bude na pozemku parc. č. 710/1 k. ú. Medlánky v majetku města doplněna plocha veřejné vybavenosti (V) ve vazbě na ZŠ Hudcova. Tento požadavek na plochu V nakonec vyplynul z interních jednání s MČ, která tímto chce zajistit na městském pozemku plochu pro sportovního zařízení k ZŠ Hudcova. Takto je formulován i konkrétní požadavek na řešení uvedený u stanovené ÚS-08 v kap. 12 textové části ÚP a v kartě lokality Me-1. MČ je nakonec vyhověno v rozsahu tohoto požadavku.

V rozvojové lokalitě Me-1 lze další propojení pásem městské zeleně od navrhované tramvajové smyčky realizovat v rámci vymezených stavebních ploch, Návrh nového ÚP jednotlivé pásy liniové zeleně nevymezuje. Taktéž stezka pro pěší a cyklisty je nad podrobnost řešení v novém ÚP. Jejich realizace spolu s pásem zeleně je podél budoucí trati Me/31 na základě obecných regulativů možná ve všech stavebních plochách, tudíž i v ploše dopravy D, či sousední ploše smíšené obytné C. V této části není požadavku MČ vyhověno.

Námítce se částečně vyhovuje v rozsahu vyhovění shodným požadavkům MČ.

Věcná podstata způsobů vypořádání předmětného podání zůstává nadále relevantní, přestože návrh nového územního plánu města Brna prošel přepracováním s ohledem na Pokyny ZMB z roku 2022 a byl uveden do jednotného standardu ÚPD dle stavebního zákona a jeho prováděcích předpisů. Výše uvedené texty je tedy nutno chápat také ve smyslu těchto úprav. Vyhodnocení doplňujeme o informaci, že v daném území došlo na základě konkrétního požadavku určeného zastupitele, který u pořizovatele uplatnil dopisem ze dne 10.3.2023, k úpravě ÚP dle výsledků ÚS Technopark. (Jde o Územní studii Technologický park, jejímž zpracovatelem je tým KAM Brno, p.o.). Změna spočívá v úpravě rozsahu vymezených funkčních ploch v rozvojové lokalitě Me-1. Dále došlo ke změně na základě konkrétního požadavku určeného zastupitele na "posouzení potřebnosti předepsaných územních studií a žádosti o vypuštění mimo jiné i ÚS-08" uplatněného dopisem z 18. září 2023. Změna spočívá ve vypuštění povinnosti pořídit ÚS-08 jako podmínku pro rozhodování o změnách v území v lokalitě Me-1. Na základě této úpravy návrhu ÚP 2024 již nelze prostřednictvím územní studie konkretizovat požadavky na využití rozvojové lokality. Požadavku na zachování plochy zeleně v Me-1 dle platného ÚPmB nelze vyhovět, částečné vyhovění na plochu zeleně zůstává na pozemků pro rozšíření zámeckého parku.

Námítka č.24

Výrok:

Námítce se vyhovuje částečně.

Odůvodnění:

V dané věci uplatnila připomínku MČ Brno-Medlánky, pořizovatel požadavek zohlednil takto: V rozvojové lokalitě Me-1 lze další požadované využití pro veřejnou vybavenost (školství, centrum volného času), komerční vybavenost (sport), hřiště realizovat v rámci vymezených smíšených obytných ploch C. Pořizovatel neshledává účelné vymezením funkční plochy V či S předjímat jejich konkrétní lokalizaci. Pro území lokality Me-1 je předepsáno zpracování ÚS-08, ta prověří potřebu občanského vybavení a navrhne na území využití funkčních ploch C ve

větší podrobnosti. Viz požadavky na řešení v ÚS uvedené v textové části v kap. 12 a v příslušné kartě lokality Me-1.

S odkazem na text vyhodnocení u připomínky č.23 je požadavek MČ na plochu pro sportovní zařízení pro ZŠ Hudcova řešen vymezením plochy V na městském pozemku parc. č. 710/1 k. ú. Medlánky

Samospráva města na Poradě vedení dne 10.12.2020 odsouhlasila podnět na úpravu rozsahu funkčních ploch bydlení v předmětné lokalitě ve prospěch smíšeného využití s volnou strukturou zástavby a v plochách pro smíšené využití úpravu výškových hladin zástavby dle Případové studie lokality Technologický park (KAM, 2020) pro účely úpravy Návrhu nového ÚPmB.

Na základě rozhodnutí Rady města Brna (RMB), které přijala na schůzi RMB č.R8/127 zahájené dne 20.1.2021 s pokračováním dne 25.1.2021, uplatnil určený zastupitel, radní pro územní plánování RNDr. Filip Chvátal, PhD. u pořizovatele připravovaného Územního plánu města Brna – Odboru územního plánování a rozvoje MMB, ve smyslu § 53 odst. (1) zákona č. 183/2006 sb., o územním plánování a stavebním řádu, ve znění pozdějších předpisů, podnět, aby vyhodnocení výsledků projednání dokončil v souladu s doporučením RMB. RMB doporučila řešení u problematických oblastí rozvoje města stěžejního charakteru.

Doporučení se týkalo i rozvojové lokality Me-1 Technologický park. Proto pořizovatel dal pokyny na úpravu návrhu ÚP v lokalitě Me-1 pro 1. opakované veřejné projednání (v červnu 2021), vše v souladu s podnětem určeného zastupitele.

K další úpravě návrhu ÚP oproti výše uvedenému došlo v lokalitě Me-1 po 1. opakovaném veřejném projednání.

Na základě připomínek MČ doručených při 1. opakovaném veřejném projednání se určený zastupitel navrženým řešením v severní části lokality Me-1 znovu zabýval a uplatnil v procesu vyhodnocování výsledků projednání dopisem č.j. MMB/0477610/2021 ze dne 13.9.2021 k lokalitě Me-1 na základě doporučení RMB R8/168 ze dne 1.9. 2021 podnět na zohlednění místních zájmů MČ Brno - Medlánky, a to na navrácení původní plochy W/v3 a rozšíření plochy B/r2 na úkor plochy C/v3. Městské části jsou dle Statutu města Brna oprávněny uplatňovat právo na místní samosprávu ve specifickém režimu prostřednictvím vyjádření k projednávaným územně plánovacím dokumentacím.

Na základě výsledků projednání byly místní zájmy městské části MČ Brno-Medlánky alespoň částečně zohledněny a Návrh pro 2. opakované veřejné projednání byl upraven.

Námitce je vyhověno částečně vymezením plochy veřejné občanské vybavenosti a promítnutím požadavků na konkretizaci využití lokality Me-1 pro další občanskou vybavenost do požadavků k řešení do vymezené ÚS-08.

Věcná podstata způsobů vypořádání předmětného podání zůstává nadále relevantní, přestože návrh nového územního plánu města Brna prošel přepracováním s ohledem na Pokyny ZMB z roku 2022 a byl uveden do jednotného standardu ÚPD dle stavebního zákona a jeho prováděcích předpisů. Výše uvedené texty je tedy nutno chápat také ve smyslu těchto úprav. Vyhodnocení doplňujeme o informaci, že v daném území došlo na základě konkrétního požadavku určeného zastupitele, který u pořizovatele uplatnil dopisem ze dne 10.3.2023, k úpravě ÚP dle výsledků ÚS Technopark. (Jde o Územní studii Technologický park, jejímž zpracovatelem je tým KAM Brno, p.o.). Změna spočívá v úpravě rozsahu vymezených funkčních ploch v rozvojové lokalitě Me-1. Dále došlo ke změně na základě konkrétního požadavku určeného zastupitele na "posouzení potřebnosti předepsaných územních studií a žádosti o vypuštění mimo jiné i ÚS-08" uplatněného dopisem z 18. září 2023. Změna spočívá ve vypuštění povinnosti pořídit ÚS-08 jako podmínku pro rozhodování o změnách v území v lokalitě Me-1. Na základě této úpravy návrhu ÚP 2024 již nelze prostřednictvím územní studie konkretizovat požadavky na využití rozvojové lokality (požadováno zpřesnění pro zeleň, občanská vybavenost, sport).

Vyhověno zůstává částečně vymezením plochy veřejné občanské vybavenosti.

Námitka č.25

Výrok:

Námitce se vyhovuje.

Odůvodnění:

V rámci podání je požadováno vymezení propojení mezi územím Technologického parku a průmyslovou zónou v Kuřimi.

Pro dokladování transparentnosti procesu vyhodnocení podání je uvedeno také mezitímní vyhodnocení z r. 2020:

Požadavku bylo v roce 2020 vyhověno částečně, protože: „Úkolem územního plánu je vytvářet územní podmínky pro možnost umístění záměrů, nikoliv zajistit „bezproblémovou“ realizaci všech záměrů a znát podrobné technické provedení jednotlivých úseků. Obecně územní plán stanovuje základní koncepci rozvoje území obce, ochrany jeho hodnot, jeho plošného a prostorového uspořádání, uspořádání krajiny a koncepci veřejné infrastruktury a stanovuje podmínky pro využití území. Nový Územní plán města Brna (ÚPmB) pracuje s méně podrobným měřítkem hlavního výkresu 1:10 000, než tomu je u současného (1:5000).

V rámci stanovení podmínek využití ploch v kap. 6.2. a kap. 6.3.3.10 závazné textové části je umožněno umístění cyklistické infrastruktury ve všech plochách s rozdílným způsobem využití.

Z hlediska požadavku na zakreslení dalších propojení uvádíme, že v rámci cyklistické dopravy byl zvolen obecnější přístup.

Ve výkresu 2.2. Souhrnný výkres dopravy jsou vyznačeny „vybrané samostatné cyklotrasy“, kterými jsou zpřesněny záměry ze Zásad územního rozvoje Jihomoravského kraje. Ve výkresu odůvodnění O.6 Cyklistická doprava – schéma jsou k výše uvedenému jevu navíc vyznačeny „vybrané pouliční cyklotrasy“, které naznačují možná vybraná propojení území města, která však již nejsou závazná a je možné je operativně upravovat nebo dále doplňovat.

Obecně ve výkresu odůvodnění O.6 nejsou trasy vymezeny závazně a umístění jakýchkoliv cyklistických tras nebo stezek je možná v souvislosti s obecnými podmínkami uvedenými v kapitolách 6.1 až 6.5 Výroku ve všech plochách.“

Konečné vyhodnocení podání se vztahuje k výslednému řešení Návrhu nového ÚPmB:

Návrh Územního plánu města Brna pro opakované veřejné projednání (06/2021) byl upraven a požadované propojení cyklostezkou Technologický park - Kuřim bylo doplněno o tuto trasu do výkresu 2.2. a Odůvodnění.

Tímto je požadavek zohledněn.

Věcná podstata způsobů vypořádání předmětného podání zůstává nadále relevantní, přestože návrh nového územního plánu města Brna prošel přepracováním s ohledem na Pokyny ZMB z roku 2022 a byl uveden do jednotného standardu ÚPD dle stavebního zákona a jeho prováděcích předpisů. Výše uvedené texty je tedy nutno chápat také ve smyslu těchto úprav.

Námitka č.26

Výrok:

Námitce se vyhovuje.

Odůvodnění:

V dané věci uplatnila připomínku MČ Brno-Medlánky, pořizovatel požadavku vyhověl takto:

Stávající zástavba RD ve východním konci ulice Turistická byla zahrnuta do stabilizované plochy městské zeleně Z - zámecký park- již v Konceptu nového ÚP. Existence stávající zástavby zahrnuté do jiné funkční plochy nestavební je ošetřena obecným regulativem a neznamená její vymístění a dotvoření celého území jako park.

Zástavba RD dotváří charakter území u křižovatky ulic Turistická a Hudcova a zasahuje území o rozloze cca 0,24 ha. Proto je možné pro zástavbu vymezit samostatnou stavební funkční plochu v souladu s požadavkem § 3 odst 1 vyhl. 501/2006 Sb., v platném znění.

Obdobně lze postupovat v případě zástavby komerčními objekty a v ulici Hudcova 2,2a, které zahrnují území o rozloze cca 0,31 ha.

Zpracovatel se na základě pokynu pořizovatele problematikou vymezení odpovídající stavební plochy pro zástavbu RD na ul. Turistická a zástavbu vybavenosti na ul. Hudcova znovu zabýval

a –z pozice odborného garanta správnosti řešení– vymezil jednu stabilizovanou plochu smíšenou obytnou.

Ve výsledku je námitce vyhověno.

Věcná podstata způsobů vypořádání předmětného podání zůstává nadále relevantní, přestože návrh nového územního plánu města Brna prošel přepracováním s ohledem na Pokyny ZMB z roku 2022 a byl uveden do jednotného standardu ÚPD dle stavebního zákona a jeho prováděcích předpisů. Výše uvedené texty je tedy nutno chápat také ve smyslu těchto úprav.

Došlo dne: 16-06-2020

0249845

1841

J. MMB:

PH:

NÁMITKA / PŘIPOMÍNKA

NÁZEV PROJEDNÁVANÉ ÚPD

Připravovaný územní plán města Brna

Identifikační údaje podatele

Fyzická osoba/právnícká osoba

Statutární město Brno

Doručeno: 16.06.2020

MMB/0249845/2020

lísty: 1 přílohy:

druh: 11/sv:

Jméno, příjmení /
Název společnosti

Datum narození/
Identifikační číslo

Trvalé bydliště/
sídl



mmb1es7738f5f2

Jsem - nejsem*) občan města Brna

Jsem —nejsem*) vlastníkem pozemku/ů nebo stavby v ploše dotčené
navrhovanou změnou

Katastrální území Pisárky, parc č. [redacted]

Upřesnění obsahu námítky/připomínky

K textové části

Ke grafické části

K procesu pořizování

Městská část

Jundrov

Katastrální území

Pisárky

Parcelní čísla pozemků (adresa,
doplňující popis lokality)

[redacted] plocha severozápadně od objektu Veslařská 230

Text námítky/připomínky včetně ZDŮVODNĚNÍ

přílohy:

ano

ne

Nesouhlasím se zařazením parcel [redacted] k.ú. Pisárky v mém vlastnictví do funkční plochy L – stabilizovaná lesní plocha. Žádám o zařazení do návrhové funkční plochy B/r2 – rezidenční bydlení. V roce 2011 jsem požádal o změnu územního plánu, která proběhla celým schvalovacím procesem a v roce 2014 byla ve schválené a tehdy platné aktualizaci Územního plánu města Brna provedena změna na funkční plochu .BR – rezidenční bydlení.

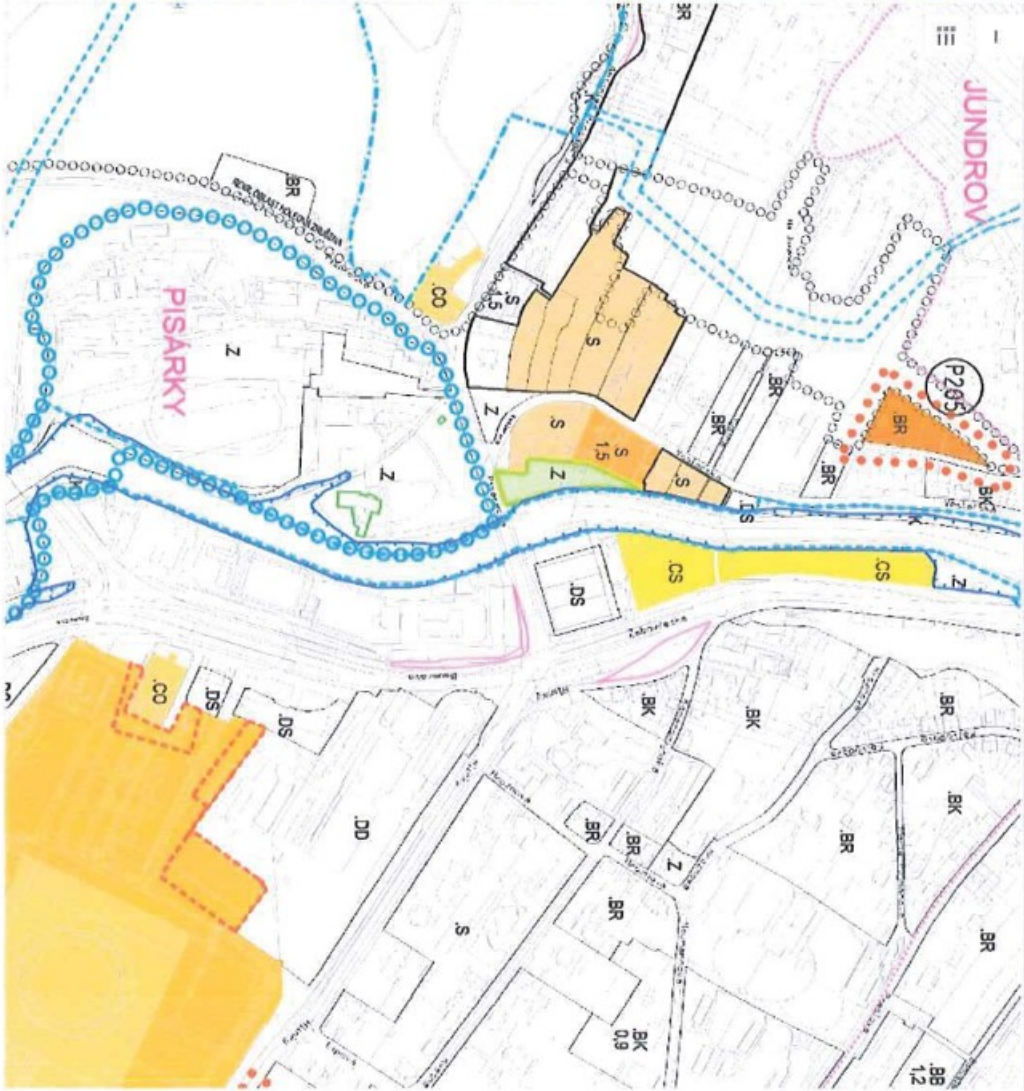
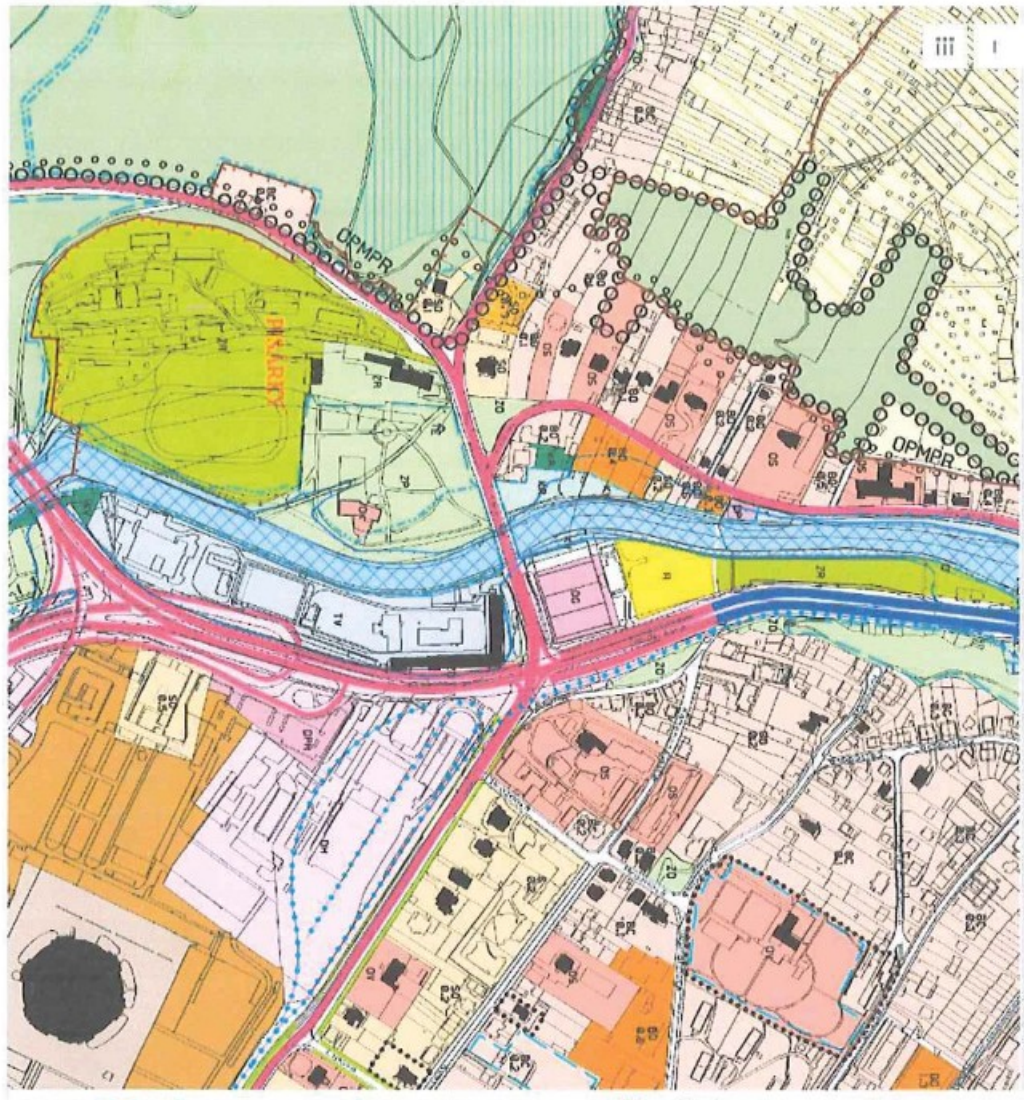
Oprávněně jsem předpokládal, že se tato již jednou projednaná a schválená změna projeví v současném návrhu Územního plánu města Brna. Přikládám snímek z aktualizace Územního plánu města Brna z roku 2012, kde byla změna vyznačena pod označením P205, a situaci ze zastavovací studie lokality. Tato zastavovací studie byla jedním z podkladů pro tehdy schválenou změnu.

Součástí předmětné funkční plochy je i sousedící parcela [redacted] která není v mém vlastnictví.

V Brně dne 11.6.2020

Podpis: [redacted]

*nehodící se škrtněte






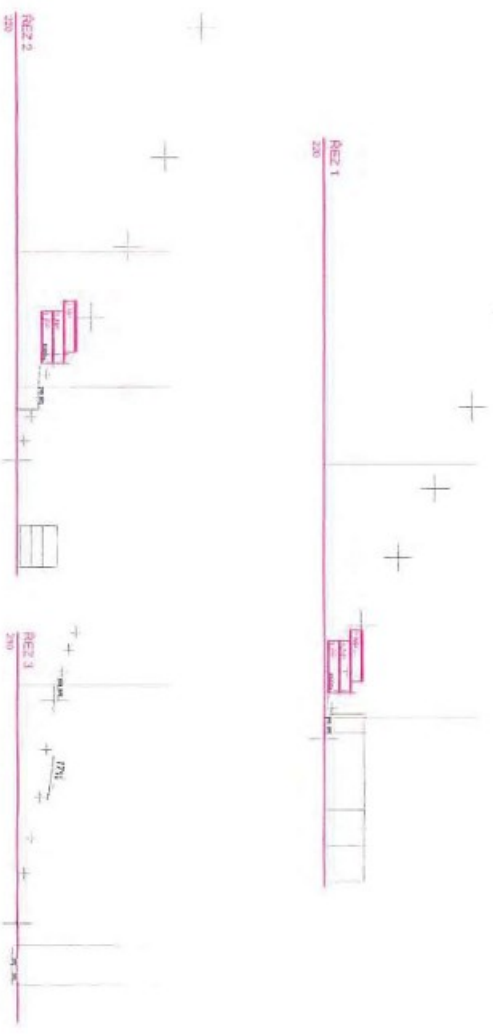
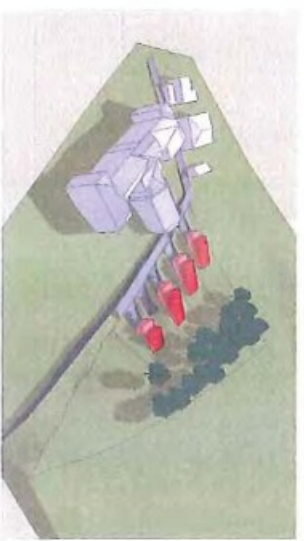


POZN: NAPOJENÍ INŽENÝRSKÝCH SÍTÍ BUDE ŘEŠENO NA STÁVAJÍCÍ SÍTĚ V ULICI VESLAŘSKÉ

SITUACE



ÚPRAVA STAVAJÍCÍHO SÉZBU Z KOMBINANCE 1:1 1:500

MODEL



MMB/0249845/2020

Námitka

Výrok:

Námitce se nevyhovuje.

Odůvodnění:

Podatel námítky nesouhlasí s vymezenou plochou lesní a požaduje plochu bydlení.

Územní plán v souladu s § 43 odst. (1) „stavebního zákona“ stanoví zejména základní koncepci rozvoje území obce, ochrany jeho hodnot, jeho plošného a prostorového uspořádání (dále jen "urbanistická koncepce"), uspořádání krajiny a koncepci veřejné infrastruktury atd. Plochy s rozdílným způsobem využití se dle vyhlášky č. 501/2006 Sb., o obecných požadavcích na využívání území, vymezují především dle stávajícího nebo požadovaného způsobu využití a vymezují se i s ohledem na specifické podmínky a charakter území zejména z důvodu omezení střetů vzájemně neslučitelných činností a požadavků na uspořádání a využívání daného území.

Zpracovatel Návrhu ÚPmB tak na základě výše uvedeného a své odbornosti prověřil, vyhodnotil a navrhl nejvhodnější možné řešení funkčního využití předmětného území v k.ú. Jundrov. Při tvorbě vycházel zejména z aktuálních podkladů a Pokynů pro vypracování Návrhu ÚPmB, které schválilo Zastupitelstvo města Brna usnesením č. ZM7/3871 na zasedání konaném dne 19. 6. 2018. V Návrhu ÚPmB je tak v předmětné lokalitě zejména z důvodu zachování kontinuity pořizované územně plánovací dokumentace (v Konceptu ÚPmB vymezena nestavební plocha zeleně a v platném ÚPmB nestavební plocha zemědělská) a v souladu s právními předpisy navržena nestavební plocha lesní s vymezeným ochranným překryvným režimem pohledově významným územím.

Předmětný překryvný režim slouží k ochraně a rozvoji přírodních a krajinných hodnot jakožto nezastavitelného zázemí města, které nejsou limity vyplývajícími z jiných právních předpisů. Těmito režimy je území chráněno před nepřiměřeným stavebním rozvojem, který by ohrozil existenci stávajících hodnot.

Mimo to je třeba poznamenat, že jakýkoliv vlastník pozemku nemá v obecné rovině právní nárok na stanovení takových podmínek rozvoje plochy, zahrnující pozemky v jeho vlastnictví, které by plně vyhovovaly jeho soukromoprávním zájmům, neboť cílem územního plánování je dosáhnout obecně prospěšného souladu veřejných a soukromých zájmů na rozvoji území (§ 18 odst. 2 stavebního zákona). Jde tedy o nalezení spravedlivé rovnováhy mezi soukromým zájmem a zájmem veřejným. Uvedený závěr vyplývá např. také z rozsudku Nejvyššího správního soudu ze dne 28. 3. 2008, č. j. 2 Ao 1/2008-51, ve kterém je mimo jiné uvedeno, že „z žádné zákonné normy či normy práva ústavního nelze dovodit existenci subjektivního práva vlastníka nemovitosti, aby v rámci územně plánovací dokumentace byla tato nemovitost zahrnuta do určitého konkrétního způsobu využití.“

Na základě uvedeného je v Návrhu ÚPmB předmětné území důvodně určeno jako plocha navazující plocha lesní s vymezeným překryvným režimem" (pohledově významné plochy) a není účelné a opodstatněné toto vymezení měnit.

Věcná podstata způsobů vypořádání předmětného podání zůstává nadále relevantní, přestože návrh nového územního plánu města Brna prošel přepracováním s ohledem na Pokyny ZMB z roku 2022 a byl uveden do jednotného standardu ÚPD dle stavebního zákona a jeho prováděcích předpisů. Výše uvedené texty je tedy nutno chápat také ve smyslu těchto úprav.

Pro dokladování transparentnosti procesu vyhodnocení podání a pro úplnost uvádíme, že v předmětném území došlo na základě aktuálně zpracovaného podkladu "Plánu ÚSES pro katastrální území Bohunice, Jundrov, Kohoutovice, Královo Pole, Štýřice, Žabovřesky a Pisárky" (Ageris s.r.o., 2021), který komplexně prověřil celé dané katastrální území z hlediska ekologicko-stabilizační funkce, k úpravě návrhu spočívající ve změně vymezení skladebných částí ÚSES. Plán ÚSES je odborný oborový dokument, který je neopominutelným a legitimním podkladem pro zpracování územního plánu. Předmětný pozemek p.č. 2192 v k.ú. Pisárky je

tak součástí ochranného překryvného režimu - skladebné části ÚSES a to konkrétně lokálního biocentra s označením LBC.PI03, se kterým také koresponduje vymezení plochy krajinné zeleně. Z Návrhu ÚPmB je sice zřejmé, že plochy ÚSES mohou tvořit překryvný režim nad různými plochami s rozdílným způsobem využití, nicméně pokud to územní podmínky umožňují (především volné plochy bez zástavby vykazující vyšší biodiverzitu), je žádoucí pro překryvný režim ÚSES primárně vymezovat právě plochy krajinné zeleně, které nejlépe reflektují požadavky pro existenci a optimální funkčnost skladebných částí ÚSES, protože jsou určeny pro ochranu, rozvoj a zachování přírodních a krajinných hodnot území.

Magistrát města Brna
Odbor územního plánování a rozvoje
Kounicova 67
601 67 Brno



mmb1es7738f5fb

Podatel: Jméno a příjmení:
Datum narození:
Trvale bytem:

Jsem – nejsem* spolu/vlastníkem nemovitosti v ploše dotčené navrhovanou změnou (uvést parcelní číslo pozemku nebo číslo popisné stavby nebo identifikaci bytové či nebytové jednotky):
Parcel/y č. ve městě Brně v k. ú.
Medláňky [611743] a dále rodinného domu/bytu
který se nachází na parcele č. taktéž v k. ú. Medláňky.

(* nehodící se škrtněte)

Námítky – Připomínky* proti Návrhu Územního plánu města Brna, jeho grafické i textové části

Námítka/Připomínka* č. 1:

- **Vymezení dotčeného území**

Medláňky-Řečkovice-Ivanovice, návrhové plochy Me-4 (na konci ul. V Újezdech) a R-3
(Řečkovická kasárna a okolí)

- **Obsah**

- Nesouhlasím s novou komunikací Medláňky-Ivanovice a požaduji její vypuštění z návrhu územního plánu.
- Požaduji změnit plochy C/v3 a B/v3 v návrhové ploše Me-4 na plochu městské zeleně Z pro vybudování nového Medláneckého parku.
- Požaduji zásadní snížení intenzity využití území v návrhové ploše R-3 a její změnu výhradně na méně intenzivní nízkopodlažní výstavbu do úrovně podlažnosti 2 a strukturu zástavby změnit na rezidenční nízkopodlažní r (konkrétně změnit plochy B/v3 a C/v3 na B/r2 a C/r2) a její funkční komunikační napojení do území té městské části, kde je tato výstavba plánována.
- Požaduji vypuštění územních rezerv B-7, B-8 a C-2 a zásadně redukovat navrhovaný rozsah záboru zemědělského půdního fondu.

- **Odůvodnění**

- Povolením bytové výstavby kolem Řečkovických kasáren a její napojení sběrnou komunikací do Medlánek na ulici V Újezdech a Hudcovu nelze dodržet zákonné limity hluku z dopravy u stávající výstavby na ulici V Újezdech a Hudcova. Měřením hluku z dopravy Krajskou hygienickou stanicí na ulici V Újezdech (u křižovatky V Újezdech/Nadačnf) bylo prokázáno již nyní limitní hodnota 53,5 dB hluku (měřeno pro denní dobu 6-22 hod). V případě povolení další bytové výstavby a její napojení na ulici V Újezdech se tato hluková zátěž z dopravy prokazatelně zvýší a překročí platný limit 55 dB pro denní dobu. Stávající výstavba při ulici V Újezdech je postavena tak blízko sběrné komunikaci, že nelze dále vysadit stromy, keře a izolační zeleň, která by hluchnost a prašnost z dopravy snížila.

- Dalším měřením Státního zdravotního Ústavu a Krajskou hygienickou stanicí ze dne 28. 4. 2011 a 4. 5. 2011 byla prokázána hluková zátěž na ulici V Újezdech 56,4 dB +- 1,7 dB. Hygienický limit pro území je dán zákonem na 55 dB. Je tedy prokázána přinejmenším limitní hluková zátěž z dopravy již dnes. Povolením další zástavby a silniční propojkou Medlánky-Ivanovice dojde k dalšímu značnému nárůstu dopravy a překročení hygienických limitů hluku. Plánovači tyto limity musí nekompromisně respektovat. (Odkazují i na precedenční rozsudky Nejvyššího soudu 7 Tdo 991/2005 z 15. listopadu 2005 a Evropského soudního dvora C-237/ 07 z 25. 7. 2008.)
- Je zcela zřejmé a prokázáno dopravní studií MČ Medlánky (2011), že hlavní dopravní proud pojede směrem do Brna přes ulici V Újezdech a Hudcovu a z Brna naopak.
- Navrhovaná zástavba za Řečkovickými kasárnami (plochy Cv3, Bv3 – smíšená obytná a bytová, volná, výška 16m) neodpovídá výšce a druhu stávající zástavby při ulici Terezy Novákové (Br2 – bytová rezidenční, výška 10m). Toto navrhované zintenzivnění zastavění a povolení výstavby dalších sídlišť a jejich napojení do Medláneckého údolí, kde se drží smog, podstatně zhorší hlukovou a imisní zátěž Medlánek. Lze tedy oprávněně namítat, že kromě hluku z dopravy, se dále podstatně zhorší imisní zátěž, především překročením limitu prachových částic PM10.
- Budova školy na ulici Hudcova, která těsně přiléhá sběrné komunikaci (nelze mezi ní a komunikací vysadit ani stromy ani keře, které by snížily hluk a prach) je již nyní velmi negativně zasažena dopravou a nelze ve třídách pravidelně větrat z důvodu hluku z dopravy a prachu.
- Měření prašnosti PM10 z 2. 2. 2011 - 3. 2. 2011 (69 µ/m3) prokázalo překročení hygienických limitů před ZŠ Hudcova. Propojení silnicemi Hudcova-Purkyňova situaci jenom zhorší. Na ulici Hudcova kromě základní školy je i Mateřská škola a SOS vesnička.
- V neposlední řadě odůvodňuji velkým zábořem kvalitní zemědělské půdy I, II a III stupně ochrany
- V konceptech nového ÚP bylo počítáno s velkou plochou městské zeleně na konci ulice V Újezdech, která nyní v návrhu zcela chybí. U Ivanovic se počítá s plochou městské zeleně Z u Medlánek nyní nikoliv. Návrh vůbec nepočítá s nedávnou výsadbou na pozemcích v této lokalitě plocha Me-4. Změnou ploch Cv3 a Bv3 v ploše Me-4 na plochu městské zeleně dojde k rozvoji těchto výsadeb a umožní realizaci nového Medláneckého parku mezi Medlánkami a Řečkovicemi. Dojde k posílení rekreační a pobytové funkce pro stávající i nové obyvatele.

Námítka/Připomínka* č. 2:

- **Vymezení dotčeného území**

Medlánky, návrhové plochy územních rezerv pro bytovou výstavbu B-6 (zahrady při ul. Vycházková a Turistická) a komunikací O-5 (Turistická-V Újezdech/nadační) a O-6 (Purkyňova-Turistická)

5

- **Obsah**

- Požadují vypuštění územních rezerv B-6 (Medlánecké zahrádky) a územních rezerv pro komunikace O-6 (Purkyňova-Turistická) a O-5 (Turistická-V Újezdech/nadační) a zachování ploch zahrádek I.

5

- **Odůvodnění**

- Povoláním územních rezerv pro budoucí povolení výstavby v zahrádkách a její napojení silnicemi na ulici V Újezdech/Nadační a Purkňovu dojde k nevratnému poškození charakteru Medlánek ve všech směrech, nejen z hlediska ochrany přírody a rekreační funkce Medlánek, ale především z hlediska pohody zdejšího bydlení a kvality prostředí.
- Jako vysoce problematické a nevhodné vidím navrhovanou územní rezervu pro zástavbu zahrádek pod vrcholem Bosně a silniční propojení z ul. V Újezdech/Nadační na ul. Turistickou (u křížku), která je vedena těsně kolem dětského hřiště a přes biokoridor kolem Medláneckého potoka. Dále pak silniční průtah z ul. Turistické (u křížku) na ulici Purkyňova.

Námítka/Připomínka* č. 3:

- **Vymezení dotčeného území**

Medláanky-Komín, silnice kolem Medláneckého letiště a nový zadní vstup do ZOO

6

- **Obsah**

- Požaduji vypuštění nového zadního vstupu do ZOO a k ní navrhované silnice kolem Medláneckého letiště (území přestavby, které umožňuje stavbu silnice).
- Požaduji vypuštění silnice kolem letiště z veřejně prospěšných staveb (Vy/O/0346)
- Požaduji zmenšit rozsah plochy pro rozvoj ZOO tak, aby byl vytvořen prostor pro plynulý přechod areálu do přírodního zázemí v krajině a umožněno nezbytné doplnění trvalých liniových prvků krajinné zeleně pro posílení vodozádržných funkcí krajiny, boj se suchem a migraci rostlin a živočichů.

6

8

8

- **Odůvodnění**

- Silnice kolem Medláneckého letiště a její přivedení k novému zadnímu vstupu do ZOO nenávratně poškodí rekreační lokalitu využívanou vícero městskými částmi.
- Pro zachování současných rekreačních hodnot je nutné zachovat stávající stav bez automobilové dopravy.
- V ZOO Brno je dlouhodobě plánována nákladná investice za stovky milionů do vybudování nového vstupu s parkovištěm od ulice Ondrovy a do nových atrakcí.
- K přesměrování návštěvníků mimo tento hlavní vstup není žádný důvod a navíc je ekonomicky nevhodné nejen pro ZOO, ale i pro město (budování nákladné komunikační infrastruktury, zatěžování dalších oblastí bydlení dopravou) a jeví se jako účelové.
- V okolí letiště jsou dle opatření obecné povahy civilního úřadu pro letectví (vydané 8.4.2020, spis. zn.: 16/730/0051/OPLKCM/01/20) stanovena ochranná pásma, mimo jiných také proti klamavým a nebezpečným světlům. Tyto ochranná pásma budou povolením silnice kolem Medláneckého letiště porušena.

Námítka/Připomínka* č. 4:

- **Vymezení dotčeného území**

Medláanky, lokalita Technologického parku Me-1 (od Medláneckého parku ke stávající konečné tramvaje č. 12)

- **Obsah**

- Nesouhlasím s povolením výstavby bytových domů, které umožňují plochy C/v3 (plocha smíšená obytná) a požaduji jejich změnu na plochy W/v3 (komerční vybavenost/kanceláře).
- Nesouhlasím s navrhovanou sběrnou komunikací z technologického parku k ZŠ Hudcova a požaduji změnu na plochu přestavby od navrhované nové konečné tramvaje č. 12 (u stávající panelky) k ZŠ Hudcova.

- **Odůvodnění**

- V konceptech nového ÚP se v těchto plochách navrhovali pouze kancelářské objekty nikoliv bytové domy
- Povolení výstavby bytových domů s obchody v této lokalitě dojde k překročení kapacity ZŠ Hudcova v Medlánkách, která je již nyní na hranici kapacity
- Budova školy na ulici Hudcova, která těsně přiléhá sběrné komunikaci (nelze mezi ní a komunikací vysadit ani stromy ani keře, které by snížily hluk a prach) je již nyní velmi negativně zasažena dopravou a nelze ve třídách pravidelně větrat z důvodu hluku z dopravy a prachu. Z těchto důvodů nelze přivést ještě shora na křižovatku Hudcova u školy kapacitní sběrnou komunikací z lokalit Technologického parku.
- Měření prašnosti PM10 z 2. 2. 2011 - 3. 2. 2011 (69 μm^3) prokázalo překročení hygienických limitů před ZŠ Hudcova. Propojení silnicemi Hudcova-Purkyňova situaci jenom zhorší. Na ulici Hudcova kromě základní školy je i Mateřská škola a SOS vesnička.

Výše uvedené námitky/připomínky* dále odůvodňuji a požaduji:

Požaduji dodržet:

Požaduji aby při posuzování těchto návrhů byla plně respektovaná závazná Směrnice Rady EU 96/62/ES o posuzování a řízení kvality vnějšího ovzduší, kde jsou stanoveny dnes platné zákonné limity pro prašnost (PM10), ale i závazná Směrnice Evropského parlamentu a Rady 2008/50/ES ze dne 21. 5. 2008 o kvalitě ovzduší a čistším ovzduší pro Evropu, kterou jsou státy EU vázány zavést přísnější normy pro prašnost (PM10 a PM2.5).

Státní politiku životního prostředí České republiky 2012–2020 – přehled vybraných cílů - snížit zábory nenarušené krajiny pro nové aktivity, chránit kvalitní segmenty přírodního charakteru v zastavěných územích. - **Chránit půdu před zábory a neodpovědným rozšiřováním měst a obcí mimo současná zastavěná území.** - **Uplatňovat všeobecnou strategii šetrné dopravy a její minimalizace.** - **Zastavit zvyšování hluku, zejména dopravního.**

Akční plán zdraví a životního prostředí ČR - **Zastavit nárůst hluku, zejména dopravního a snižovat expozici hluku prostředky územního plánování.**


Dlouhodobý program zlepšování zdravotního stavu obyvatelstva ČR. Zdraví pro všechny v 21. století (2002) – přehled vybraných cílů - Snižovat vliv dopravy na životní prostředí a zdraví obyvatel. - **Kontrolovat dodržování přípustné hladiny hluku.**

Opatření obecné povahy civilního úřadu pro letectví (vydané 8.4.2020, spis. zn.: 16/730/0051/OPLKCM/01/20), které vymezuje ochranná pásma s výškovým omezením staveb, proti nebezpečným a klamavým světlům a dalších omezeních obsažených v tomto opatření.

Navrhované změny v návrhu nového ÚP města Brna by vedly, jak k zásahu do mých práv na příznivé životní prostředí, v právu na nerušené užívání své nemovitosti, ale také k zásahu do mých vlastnických práv, neboť cena mnou vlastněných nemovitostí by se v případě uskutečnění záměrů v návrhu územního plánu snížila.

Všechny pozitivní přírodní, kulturní, civilizační a estetické hodnoty Medlánek vedle své jedinečnosti, které Medláňkám dávají, tedy zároveň tvoří limity jejího rozvoje, a to jak v pozitivním tak negativním slova smyslu s ohledem na trvalou udržitelnost zdejšího území. Další navrhovaná rozsáhlá bytová výstavba v lokalitě za Duhovými Poli směrem k Ivanovicím, případně bytová výstavba na úkor zahrádek a nové silniční spojky s Ivanovicemi, Komínem a průtahy Medláňkami by ve svém důsledku znamenaly významné snížení kvality zdejšího bydlení, který nelze v žádném případě vnímat jako trvale udržitelný rozvoj území. Nelze v žádném případě považovat za vhodné ani rozumné, aby připravovaný rozvoj města Brna byl prováděn na úkor kvality bydlení a životního prostředí obyvatel Medlánek, přičemž návrh územního plánu takové negativní dopady ve svém důsledku přináší. Mám za to, že navržené řešení není v souladu s cílem územního plánování ve smyslu stavebního zákona.

V Brně dne*K.b.*..... 2020

Podpis.....

MMB/0249862/2020

Námítka č.1

Výrok:

Námítce se nevyhovuje.

Odůvodnění:

V rámci podání je vysloven požadavek na vypuštění komunikačního propojení mezi Medláncami a Ivanovicemi, od ulice V Újezdech, označeným ve výkrese 2.2 jako R/1.

Vyhodnocení z r. 2020:

„Záměr R/1 má přímou souvislost s rozvojem MČ Brno-Řečkovice a MČ Brno-Ivanovice a tento záměr nelze vypustit, ale jeho podoba dozná změn.

V upraveném návrhu budou doplněny plochy rozvoje na k.ú. Ivanovice a záměr R/1 nebude propojován na k.ú. Medlánců a bude veden v koridoru ulice Terezy Novákové (záměr R/31).“

Pro dokladování transparentnosti procesu vyhodnocení podání a pro úplnost uvádíme, že v předmětném území došlo ke změně. Ve výsledném řešení Návrhu nového ÚPmB byla poloha záměru R/1 upravena a záměr je připojen na ulici Žilkovu v MČ Brno-Řečkovice a Mokrý Hora. S územím MČ Brno-Medlánců není propojen.

Tato změna však nemá vliv na podstatu vyhodnocení požadavku podatele.

Věcná podstata způsobů vypořádání předmětného podání zůstává nadále relevantní, přestože návrh nového územního plánu města Brna prošel přepracováním s ohledem na Pokyny ZMB z roku 2022 a byl uveden do jednotného standardu ÚPD dle stavebního zákona a jeho prováděcích předpisů. Výše uvedené texty je tedy nutno chápat také ve smyslu těchto úprav.

Námítka č.2

Výrok:

Námítce se vyhovuje částečně.

Odůvodnění:

Požadujete změnit v návrhové ploše Me-4 plochy C/v3 a B/v3 na plochu městské zeleně. Na základě doporučení samosprávy města k vypořádání námitek a připomínek doručených k projednanému Návrhu nového ÚP nebudou návrhové stavební plochy bydlení B a smíšená obytná C v části lokality Me-4 (severně ulice V Újezdech) vymezeny. Zůstane zachováno stávající funkční využití dle platného ÚPmB – pro zemědělský půdní fond, požadovaná plocha městské zeleně pro nový park nebude vymezena. Rozvojová lokalita Me-4 bude zredukována a zůstane pouze část s návrhovými plochami pro veřejnou vybavenost.

Věcná podstata způsobů vypořádání předmětného podání zůstává nadále relevantní, přestože návrh nového územního plánu města Brna prošel přepracováním s ohledem na Pokyny ZMB z roku 2022 a byl uveden do jednotného standardu ÚPD dle stavebního zákona a jeho prováděcích předpisů. Výše uvedené texty je tedy nutno chápat také ve smyslu těchto úprav.

Námítka č.3

Výrok:

Námítce se částečně vyhovuje.

Odůvodnění:

Pro dokladování transparentnosti procesu vyhodnocení podání je uveden také mezitímní pracovní výrok a odůvodnění, tj. vyhodnocení z r. 2020:

Námítce nebylo v roce 2020 vyhověno, protože: Podatel požadujete v rozvojové lokalitě R-3 snížit výškovou úroveň a strukturu zástavby v plochách B a C z v3 na r2. To by však znamenalo eliminovat úroveň vhodnou pro městskou zástavbu v úrovni 6-16 m na úroveň pro rezidenční zástavbu s rodinnými domy do úrovně jen 10 m. Lokalita není určena pro výstavbu rodinných domů, je vhodná zejména pro zástavbu nízkopodlažních obytných

domů. Pouze v okrajových plochách navazujících na výstavbu stávajících rodinných domů byla zvolena výšková úroveň 2.

Konečné rozhodnutí o námítce a odůvodnění tohoto rozhodnutí se vztahuje k výslednému řešení Návrhu nového ÚPmB:

Věcný obsah námítky byl uplatněn opakovaně při 1. opakovaném veřejném projednání. Podatel požaduje změnit regulativy u ploch v rámci předmětné rozvojové lokality z B/v3 a C/v3 na B/r2 a C/r2. Podnět na změnu regulativu u předmětné plochy B/k3 na B/r2 podala také MČ Brno-Řečkovice. Určený zastupitel RNDr. Filip Chváta, PhD. dle § 53 odst. (1) stavebního zákona uplatnil v procesu vyhodnocování výsledků projednání dopisem č.j. MMB/0477610/2021 ze dne 13.9.2021 na základě doporučení RMB R8/168 konané dne 1.9.2021 podnět na zohlednění místních zájmů MČ Brno-Řečkovice a to u plochy bydlení v lokalitě Díly (mezi areálem kasáren a zástavbou v ul. Žilkova) snížit výšku zástavby na 2; tj. na místo uvedené B/k3 změnit regulativ na B/r2. Městské části jsou dle Statutu města Brna oprávněny uplatňovat právo na místní samosprávu ve specifickém režimu prostřednictvím vyjádření k projednávaným územně plánovacím dokumentacím.

Na základě výsledků projednání byly místní zájmy městské části Brno-Řečkovice zohledněny a Návrh pro druhé veřejné opakované projednání bude upraven (u předmětné plochy dojde ke změně regulativu z B/k3 na B/r2 a k vymezení plochy smíšené obytné C/k3 podél budoucí městské třídy). Touto úpravou je částečně reagováno také na požadavek podatele.

Plochy smíšené obytné C/k3 (potažmo C/v3) zůstanou ovšem zachovány v původní podobě (nebude se měnit ani výška ani uspořádání zástavby). Plochy smíšené obytné (C) jsou vymezeny podél plánovaných komunikací, respektive podél budoucí městské třídy. Vyšší úroveň zástavby i kompaktní uspořádání zástavby je u nich zvoleno záměrně, aby bylo zajištěno odclonění negativních vlivů dopravy od ploch bydlení, které se nachází za nimi. Jejich navrhování podél rušnějších komunikací a městských tříd je pravidlem v celém ÚPmB.

Věcná podstata způsobů vypořádání předmětného podání zůstává nadále relevantní, přestože návrh nového územního plánu města Brna prošel přepracováním s ohledem na Pokyny ZMB z roku 2022 a byl uveden do jednotného standardu ÚPD dle stavebního zákona a jeho prováděcích předpisů. Výše uvedené texty je tedy nutno chápat také ve smyslu těchto úprav.

Námítka č.4

Výrok:

Námítce se vyhovuje částečně.

Odůvodnění:

Na základě rozhodnutí Rady města Brna (RMB), které přijala na schůzi RMB č.R8/127 zahájené dne 20.1.2021 s pokračováním dne 25.1.2021, uplatnil určený zastupitel, radní pro územní plánování RNDr. Filip Chváta, PhD. u pořizovatele připravovaného Územního plánu města Brna – Odboru územního plánování a rozvoje MMB, ve smyslu § 53 odst. (1) zákona č. 183/2006 sb., o územním plánování a stavebním řádu, ve znění pozdějších předpisů, podnět, aby vyhodnocení výsledků projednání dokončil v souladu s doporučením RMB. RMB doporučila řešení u problematických oblastí rozvoje města stěžejního charakteru, u předmětné územní rezervy B-7, B-8 a C-2 následujícím způsobem:

„Vzhledem k tomu, že došlo na úrovni ZÚR JMK k rozhodnutí o umístění koridoru komunikace R-43 na území města Brna, je možné učinit rozhodnutí a aktivovat územní rezervy tj. územní rezervy převést zpět do zastavitelných ploch dle projednané a vybrané varianty Konceptu ÚPmB či dílčích úprav. Aktivaci územních rezerv převedením do zastavitelných ploch však nelze v úpravě Návrhu ÚPmB před opakovaným veřejným projednáním doporučit, ale až po první aktualizaci nového ÚPmB v rámci Zprávy o uplatňování ÚPmB, případně samostatnou změnou nového ÚPmB. V Návrhu ÚPmB by tak byly územní rezervy ponechány vyjma těch, kde je na základě výsledků projednání doporučeno jejich vypuštění (např. právě předmětná B-7). V současné době je žádoucí aktivovat územní rezervu B-8 pro bydlení a C-2 na k.ú. Medlánek pro smíšené využití...“.

Na základě uvedeného pořizovatel dává pokyn územní rezervu B-7 z návrhu ÚPmB vypustit a územní rezervu B-8 aktivovat pro bydlení a C-2 pro smíšenou funkci v souladu s podnětem určeného zastupitele.

Věcná podstata způsobů vypořádání předmětného podání zůstává nadále relevantní, přestože návrh nového územního plánu města Brna prošel přepracováním s ohledem na Pokyny ZMB z roku 2022 a byl uveden do jednotného standardu ÚPD dle stavebního zákona a jeho prováděcích předpisů. Výše uvedené texty je tedy nutno chápat také ve smyslu těchto úprav.

Námítka č.5

Výrok:

Námítce se vyhovuje částečně.

Odůvodnění:

Předmětem námítky je požadavek na vypuštění územních rezerv pro bydlení B-6 a územních rezerv O-5 a O-6 pro veřejná prostranství. Z důvodu nesouhlasu MČ Brno-Medlánky s rozvojem na k.ú. území Medlánek bude územní rezerva B-6 vypuštěna a území bude ponecháno za účelem využití pro zahrádky I.

Na základě rozhodnutí Rady města Brna (RMB), které přijala na schůzi RMB č.R8/127 zahájené dne 20.1.2021 s pokračováním dne 25.1.2021 a 27.1.2021, uplatnil určený zastupitel, radní pro územní plánování RNDr. Filip Chvátal, PhD. u pořizovatele připravovaného Územního plánu města Brna – Odboru územního plánování a rozvoje MMB, ve smyslu § 53 odst. (1) zákona č. 183/2006 sb., o územním plánování a stavebním řádu, ve znění pozdějších předpisů podnět, aby vyhodnocení výsledků projednání dokončil v souladu s doporučením RMB. RMB doporučila řešení u problematických oblastí rozvoje města stěžejního charakteru, jednou z nich bylo i vypuštění územních rezerv na území Medlánek v souladu s požadavky MČ Brno-Medlánky. Z tohoto důvodu lze námítce částečně vyhovět a územní rezervu B-6 vypustit s tím, že území bude ponecháno za účelem využití pro zahrádky I.

Vzhledem k nesouhlasu s původním vedením koridoru územní rezervy O-5 centrem Medlánek byla následně naznačena možnost změny jejího trasování. Tuto úpravu však z časových důvodů nebylo možné prověřit v potřebné podrobnosti a s podrobnějším vyhodnocením dopadů a vlivů na území.

Aby bylo možné podrobněji prověřit toto území jednak z hlediska koncepce dopravy (Odboru dopravy MMB) a z hlediska územních dopadů (Odboru územního plánování a rozvoje MMB), bylo rozhodnuto z pozice pořizovatele o jejich vymezení.

Z tohoto důvodu bude územní rezerva O-6 v Návrhu ponechána beze změny a územní rezerva O-5 bude upravena do koridoru v návaznosti od územní rezervy O-6 po propojení se záměrem R/1.

Po zpracování podrobnějších prověřovacích studií budou vyhodnoceny dopady do území a až následně na základě doporučení bude rozhodnuto o těchto územních rezervách.

Územní rezerva O-6 bude ponechána v nezměněné podobě, koridor územní rezervy O-5 bude upraven a veden v pokračování územní rezervy O-6 směrem k záměru R/1.

Věcná podstata způsobů vypořádání předmětného podání zůstává nadále relevantní, přestože návrh nového územního plánu města Brna prošel přepracováním s ohledem na Pokyny ZMB z roku 2022 a byl uveden do jednotného standardu ÚPD dle stavebního zákona a jeho prováděcích předpisů. Výše uvedené texty je tedy nutno chápat také ve smyslu těchto úprav.

Námítka č.6 Námítka č.7

Výrok:

Námítce se nevyhovuje.

Odůvodnění:

Tangenciální propojení městských částí Brno-Komín a Brno - Bystrc s MČ Brno-Medlánky je dlouhodobě sledované už v platném ÚPmB, pro které je zde vymezena plocha komunikací a

prostranství místního významu s navazující plochou krajinné zeleně pro možnost umístění stromořadí či jiného krajinného prvku v rekreačně využívaném území. V Návrhu nového ÚPmB se rovněž v kontinuitě se stávajícím ÚPmB vymezuje plocha veřejného prostranství, která kopíruje stávající zpevněnou cestu vedoucí přes předmětné území (agreguje částečně i návrhovou plochu krajinné zeleně KV ze stávajícího ÚPmB, což je dáno měřítkem nového ÚPmB) a která vytváří podmínky pro žádoucí prostupnost územím. Z hlediska koncepce uspořádání dopravy slouží tato plocha pro vedení samostatné cyklotrasy. Zajišťuje dopravní obsluhu pro rozvojovou část brněnské ZOO ze strany Brna-Bystrce a stabilizovaného areálu Pily ČR, dále pak stabilizovaného areálu Policie ČR a medláneckého letiště ze strany Brna-Medlánek. Převážná část území je však určena pro nestavební využití, které negeneruje dopravní zatížení. Koridor již v současné době plní funkci obsluhy navazujících pozemků a jeho vymezení je nezbytné. Jeho šířka neznamená „výstavbu“ komunikace v celé šíři, ale umožňuje „kultivaci“ nevyhovujícího stavu a doplnění např. oboustranného stromořadí a zvýšení kvality prostupnosti pro pěší a cyklisty. To, jakým způsobem bude upraven provoz na tomto propojení nebo případně rozdělení na provozně nezávislé úseky není předmětem řešení územního plánu, ale úpravy organizace dopravy, která stanoví podmínky provozu, případně zamezí průjezdu nebo omezí některé nežádoucí pohyby.

Na základě rozhodnutí Rady města Brna (RMB) konané na schůzi RMB č.R8/127 zahájené dne 20.1.2021 s pokračováním dne 25.1.2021, uplatnil určený zastupitel, radní pro územní plánování RNDr. Filip Chvátal, PhD. u pořizovatele připravovaného Územního plánu města Brna – Odboru územního plánování a rozvoje MMB, ve smyslu § 53 odst. (1) zákona č. 183/2006 sb., o územním plánování a stavebním řádu, ve znění pozdějších předpisů, podnět, aby vyhodnocení výsledků projednání dokončil v souladu s doporučením RMB. Co se týče problematické oblasti rozvoje města RMB doporučila komunikační propojení Komín – Medlánek řešit jako návrhovou plochu veřejného prostranství O s tím, že část tohoto koridoru v prostoru od odbočky k rozvojové ploše ZOO k areálu Policie ČR bude stabilizován v rozsahu platného ÚPmB (bez integrace plochy zeleně).

Rozvojová lokalita Kn-6 pro rozvoj Zoologické zahrady musí mít územním plánem zajištěnou možnost dopravního napojení. Vymezení plochy veřejných prostranství pro zajištění dopravního napojení do západního vstupu ZOO tedy nelze vypustit.

Z výše uvedeného dále vyplývá, že veřejně prospěšná stavba Vy/O/0346 zůstane zachována.

Věcná podstata způsobů vypořádání předmětného podání zůstává nadále relevantní, přestože návrh nového územního plánu města Brna prošel přepracováním s ohledem na Pokyny ZMB z roku 2022 a byl uveden do jednotného standardu ÚPD dle stavebního zákona a jeho prováděcích předpisů. Výše uvedené texty je tedy nutno chápat také ve smyslu těchto úprav.

Pro úplnost doplňujeme, že na základě Pokynu č. 6) "Důkladné opakované posouzení připomínek městských částí z veřejného projednání" Zastupitelstva města Brna ze dne 21.06.2022, došlo v území kolem areálu bývalého JZD k úpravě návrhu spočívající v zapracování řešení dle ÚS Komín, Palcary - jih (Ing.arch. Jenčková, 08/2022). V území jsou nově vymezeny plochy smíšené obytné všeobecné, plochy občanského vybavení veřejného a s tím spojené upravené vedení dopravní infrastruktury.

Námítka č.8

Výrok:

Námítce se nevyhovuje.

Odůvodnění:

Rozsah rozvojové plochy Kn-6 "Zoologická zahrada" zpracovatel vyhodnotil na základě II. varianty Konceptu, která byla upravena na základě Pokynů pro zpracování Návrhu ÚPmB, které schválilo Zastupitelstvo města Brna usnesením č. ZM7/3871 na zasedání konaném dne 19. 6. 2018; a vychází taktéž z Generelu rozvoje ZOO města Brna z roku 2006. Plocha je určena pro expozici Safari. Zahrnuto je i plánované lokální biocentrum s regionálním biokoridorem.

Územní plán se netvoří na období v řádech jednotek let, ale na období několika desetiletí. Z toho důvodu nelze k vymezování nových návrhových ploch přistupovat prizmatem aktuálních plánů a projektů, ale je nutné umožnit vhodné rozšíření předmětných záměrů (v našem případě ZOO) i v dlouhodobém časovém horizontu.

Řešená lokalita bezprostředně navazuje na stávající areál brněnské ZOO, u kterého tak může dojít k plánovanému rozšíření. Je třeba uvést, že navrženým řešením dojde ke zmenšení ploch velkovýrobně obhospodařovaného půdního fondu, k jeho záboru však dojde s naprostým ohledem na přilehlé zemědělské plochy, u kterých nedojde ani ke snížení jejich prostupnosti ani ke ztížení jejich obhospodařování. SEA stanovuje, že plochy jsou akceptovatelné bez dalších podmínek nad rámec podmínek stanovených v ÚP.

Z toho důvodu bude rozvojová plocha Kn-6 ponechána v nezměněném stavu a ponechána bude také možnost nového vstupu na severní straně lokality. Návrh ÚPmB ovšem nestanovuje, a není to ani v jeho kompetenci, jaká bude konkrétní funkce a využití tohoto vstupu (např. zda půjde o vstup pro veřejnost nebo pouze o technický vstup). Z Návrhu ÚPmB bude vypuštěna plocha veřejného prostranství původně vymezená pro umístění parkoviště u tohoto severního vstupu.

Věcná podstata způsobů vypořádání předmětného podání zůstává nadále relevantní, přestože návrh nového územního plánu města Brna prošel přepracováním s ohledem na Pokyny ZMB z roku 2022 a byl uveden do jednotného standardu ÚPD dle stavebního zákona a jeho prováděcích předpisů. Výše uvedené texty je tedy nutno chápat také ve smyslu těchto úprav.

Námítka č.9

Výrok:

Námítce se nevyhovuje.

Odůvodnění:

Nesouhlasíte s případnou výstavbou bytových domů, kterou umožňují předmětné plochy smíšené obytné v rozvojové lokalitě Me-1 a požadujete změnu ve prospěch ploch komerční vybavenosti (W/v3).

Zpracovatel prověřil nutnost doplnit plochy komerční vybavenosti, a to v severní a jižní části lokality v návaznosti na realizované areály při ulici Purkyňova. Navyšování dalších ploch W není v lokalitě nutné (vyjma ploch v jihozápadní a severozápadní části předmětné lokality, které doplňují souvislý pás ploch komerční vybavenosti a byl u nich ponechám způsob využití W a vymezené plochy W v severní části). Přeměnou původně plánovaných ploch W na plochy smíšené obytné (C) je reagováno na deficitní funkci bydlení, což je jeden z hlavních problémů současné doby. Zvýšení možnosti stavět objekty pro bydlení, resp. pro smíšenou funkci, je základním požadavkem města a jde o jednu z hlavních úloh územního plánu. Předepsaná územní studie prověří potřebu umístění občanského vybavení, mateřské školy a veřejného prostranství o ploše min. 3000 m². Pro tyto funkce je vhodná smíšená obytná plocha, mezi jejíž hlavní využití patří mimo bydlení také občanské vybavení shodné s plochami V a W, maloobchod, služby a nerušící výroba a sport. Ve smíšené obytné ploše je také nutné dodržet regulativ 30 % zeleně pro disponibilní pozemky, což se v plochách W v takové míře nevyžaduje. Navržení plochy smíšené obytné je z výše uvedených důvodů vhodnější jak plochy komerční vybavenosti W.

Věcná podstata způsobů vypořádání předmětného podání zůstává nadále relevantní, přestože návrh nového územního plánu města Brna prošel přepracováním s ohledem na Pokyny ZMB z roku 2022 a byl uveden do jednotného standardu ÚPD dle stavebního zákona a jeho prováděcích předpisů. Výše uvedené texty je tedy nutno chápat také ve smyslu těchto úprav.

Námítka č.10

Výrok:

Námítce se vyhovuje částečně.

Odůvodnění:

V rámci podání je vysloven nesouhlas se záměrem komunikačního propojení sběrného významu, označeného jako Me/1 z ul. Purkyňova do ul. Hudcova.

V souvislosti s úpravou komunikačních propojení v MČ Brno-Medlánky bude v návrhu pro opakované veřejné projednání upraven systém sběrných komunikací v území. Propojení sběrného charakteru Me/1 bude sledováno v upravené poloze souběžně s ulicí Hradeckou.

Prostup v území z ulice Purkyňovy do ulice Hudcovy je žádoucí ponechat jako koridor veřejného prostranství.

Věcná podstata způsobů vypořádání předmětného podání zůstává nadále relevantní, přestože návrh nového územního plánu města Brna prošel přepracováním s ohledem na Pokyny ZMB z roku 2022 a byl uveden do jednotného standardu ÚPD dle stavebního zákona a jeho prováděcích předpisů. Výše uvedené texty je tedy nutno chápat také ve smyslu těchto úprav.



mmb1es7738f51c

Došlo dne: 16.06.2020

Č.j. MMB: 0249864

7788

NÁMITKA / PŘIPOMÍNKA

NÁZEV PROJEDNÁVANÉ ÚPD

Návrh připravovaného Územního plánu města Brna

Identifikační údaje podatele

Fyzická osoba/právnícká osoba

Jméno, příjmení /
Název společnosti

Datum narození/
Identifikační číslo

Adresa

Jsem - nejsem*) občan města Brna

Jsem - nejsem*) vlastníkem pozemku/ů nebo stavby v ploše dotčené navrhovanou změnou

Katastrální území Žebětín, parc. č. [redacted]

Upřesnění obsahu námitky/připomínky

K textové části

Ke grafické části

K procesu pořizování

Městská část

Brno - Žebětín

Katastrální území

Žebětín

Parcelní čísla pozemků (adresa,
doplňující popis lokality)

Text námitky/připomínky včetně
ZDŮVODNĚNÍ

Nesouhlasím s návrhem umístění zeleně - hodlám parcelu v celém rozsahu využívat k zemědělské činnosti.

- grafická příloha

ano

ne

- další přílohy

V Rosicích dne 12. 6. 2020

Podpis:

*nehodící se škrtněte

MMB/0249864/2020

Námitka

Výrok:

Námitce se nevyhovuje.

Odůvodnění:

Podle stávajícího územního plánu je pozemek parc. č. 3918 v k.ú. Žebětín zařazen do stabilizované plochy zemědělského půdního fondu, která je součástí ploch nestavebních – volných, na kterých stávající územní plán neumožňuje umístění prakticky jakýchkoli staveb (plochy ZPF mají sloužit pro hospodaření se zemědělskou půdou a pro činnosti s hospodařením související, jiné využití je velmi omezeno, např. jako podmíněně přípustné využití ploch ZPF je využití pro nestavební funkce, dokonce i umístění oplocení je možné toliko dočasně a pouze jako nezbytná podmínka daného způsobu hospodaření).

Tento pozemek spolu s dalšími v lokalitě byly jako návrhová plocha zeleně projednány ve všech třech variantách konceptu nového územního plánu.

Návrh nového územního plánu návrhovou plochu městské zeleně (Z) potvrzuje. Tato plocha (ve které se nachází též pozemek parc. č. 3918 v k.ú. Žebětín) je součástí přírodního zázemí v krajině, viz výkres 5.0 Principy uspořádání krajiny (M 1:25000) návrhu nového územního plánu. Nestavební funkce tedy zde má své opodstatnění.

Přírodní zázemí v krajině je základní podmínkou pro udržení ekologické stability města a je chráněno spolu s vymezením přírodního zázemí v zástavbě a ochranou os propojení přírodního zázemí (textová část návrhu územního plánu, str. 20). Vymezení přírodních zázemí v krajině je součástí základní koncepce rozvoje území města, totiž jeho přírodních hodnot (závazná textová část návrhu územního plánu, str. 22). Pozemek je tak součástí oblasti s mimořádnými přírodními, kulturními a krajino tvornými hodnotami, kterou je třeba chránit před nepřiměřeným stavebním rozvojem (viz. část 5.3.4.1 textové části odůvodnění návrhu územního plánu). Nachází se zde bonitní půdy ZPF I. a II. třídy ochrany.

V souladu s částí 5.2 Principy uspořádání krajiny se pak přírodní zázemí v krajině vymezují především v návaznosti na volnou krajinu.

Jedním z cílů územního plánování je zajistit udržitelný rozvoj území, tudíž vyvážený rozvoj všech složek, tedy i veřejné zeleně pro širokou skupinu obyvatel. Tento stav je výhledový. Do doby realizace zeleně (jejíž podmínkou je i majetkové vypořádání) a která může být uskutečněna v dlouhodobém časovém horizontu, bude možné pozemek užívat v souladu s obecnými podmínkami využití území (viz kap. 6.2. závazné textové části). Současně platí, že v nezastavěném území nejsou vyloučeny záměry přípustné podle právní úpravy pro nezastavěné území.

Věcná podstata způsobů vypořádání předmětného podání zůstává nadále relevantní, přestože návrh nového územního plánu města Brna prošel přepracováním s ohledem na Pokyny ZMB z roku 2022 a byl uveden do jednotného standardu ÚPD dle stavebního zákona a jeho prováděcích předpisů. Výše uvedené texty je tedy nutno chápat také ve smyslu těchto úprav.

Statutární město Brno

Doručeno: 15.06.2020

MMB/0249912/2020

listy:1 přílohy:

druh: 11/sv:



mmb1es7738f618

MAGISTRÁT MĚSTA BRNA
ODBOR ÚZEMNÍHO PLÁNOVÁNÍ
A ROZVOJE

MAGISTRÁT MĚSTA BRNA Odbor územního plánování a rozvoje
Došlo: 15-06-2020
Č.j. MMB: 0249912
Příl.:

PODÁNÍ K NÁVRHU

1939

Návrh Územního plánu města Brna

Podatel	
Typ subjektu:	Fyzická osoba
Příjmení, jméno:	
Adresa / sídlo:	
Kontakt:	

Připomínka	Podpora pěší a cyklo dopravy ÚPmB nevyužívá dostatečně možnosti usnadnění výstavby cyklistické infrastruktury, a to mj. tím, že by požadoval napojení rozvojových lokalit na síť komunikací pro nemotorovou dopravu, klíčové cyklostezky vymezil jako veřejně prospěšné stavby či definoval místa a zařízení k bezpečnému parkování kol na klíčových přestupních uzlech. Navrhují proto, aby: <ul style="list-style-type: none">• hlavním využitím ploch dopravní infrastruktury (D) bylo i využití pro pěší a cyklistickou dopravu,• povinnou součástí navrhovaných pozemních komunikací definovaných jako sběrné byly stavebně oddělené koridory zvlášť pro cyklistickou dopravu a pěší dopravu,• všechny lokality s počtem reálných nebo očekávaných uživatelů nad 1.500 osob obsahovaly v kartě lokality podmínku stanovující, že výstavbu v lokalitě je možné zahájit až po vybudování dopravního propojení lokality se všemi sousedícími městskými částmi samostatnými cyklostezkami a chodníky, a to stavebně oddělenými od motorové dopravy a vedenými ve směrově i výškově nejpřímější stopě,• grafická část ÚPmB 2.2 Souhrnný výkres dopravy obsahovala také síť páteřních cyklostezek (zejména těch sloužících k propojení jednotlivých městských částí s centrem města nebo jednotlivých městských částí mezi sebou), nikoliv pouze cyklotrasy,• páteřní cyklostezky tam, kde jejich realizaci brání chybějící veřejný pozemek, byly vymezeny jako veřejně prospěšné stavby,• u klíčových železničních stanic a konečných tramvaje (například žel. stanice a zastávky Brno hl.n., Slatina, Chrllice, Starý Lískovec, Řečkovice a Královo Pole, konečné tramvaje Obřany, Líšeň - Holzova, Kamechy, Bosonohy, Přízřenice) byla stanovena podmínka vybudování kapacitních míst a zařízení k bezpečnému odkládání jízdních kol (bike and ride) a tam, kde jejich realizaci brání chybějící veřejný pozemek, byly vymezeny jako veřejně prospěšné stavby.
------------	--

Připomínka	Hospodaření s dešťovou vodou Vsakováním dešťové vody všude tam, kde to je možné, můžeme docílit zdravějšího vodního režimu a zmenšení efektu tepelného ostrova. Navrhují proto, aby: <ul style="list-style-type: none">• do obecných zásad odkanalizování bylo doplněno, že veškeré zastavitelné plochy a plochy přestaveb budou odkanalizovány oddílným systémem kanalizace a bude na nich důsledně vyžadováno hospodaření se srážkovými vodami následovně: srážkové vody budou buď zadržovány s následným sekundárním využitím anebo vsakovány na vlastním pozemku stavby nebo v jejím okolí; pouze pokud to podloží prokazatelně neumožňuje, mohou být dešťové vody vypouštěny do vodoteče nebo dešťové kanalizace, přičemž v těchto případech budou před vypouštěním brzděny v retenčních nádržích. Srážkové vody z veškerých zpevněných ploch veřejných prostranství budou vsakovány, pouze pokud to podloží prokazatelně neumožňuje, mohou být vypouštěny do vodoteče nebo dešťové kanalizace, přičemž v těchto případech budou před vypouštěním brzděny v retenčních nádržích.
------------	--

Přípomínka

Ochrana zeleně

Návrh ÚPmB vágně a nedostatečně stanovuje zastoupení zeleně v různých funkčních typech ploch. Také oslabuje ochranu malých, ale významných ploch zeleně ve stabilizovaných plochách tím, že je absorbuje do jiných funkčních typů ploch. Návrh ÚPmB nezajišťuje dostatečnou ochranu přírodně cenných území, ani dostatečné vytváření prostoru pro zelen v nové zástavbě, a to včetně ochrany nových ploch k bydlení před zátěží ze sousedních ploch výroby a skladování.

Navrhují proto, aby:

- územní plán definoval koeficient zeleně (KZ), a to následovně:

Koeficient zeleně (KZ) udává poměr nezpevněné plochy osázené vegetací a umožňující vsakování dešťové vody na terénu vůči ploše pozemku. KZ je závazný jak pro disponibilní pozemek pro stavební záměr, tak pro celou jednotlivou funkční plochu. Do koeficientu lze jako nezpevněnou plochu osázenou vegetací náhradním způsobem započít:

- ¼ plochy osazených a funkčních vegetačních střech o mocnosti souvrství do 0,3 m,
- ½ plochy osazených a funkčních vegetačních střech o mocnosti souvrství nad 0,3 m,
- 80 % plochy osazených a funkčních vegetačních střech o mocnosti souvrství nad 1 m,
- plochu povrchu umožňujícího plnohodnotné vsakování okolo vzrostlých stromů ve zpevněných plochách (mříž, půda, půda s mulčem; nikoli dlažba atp.),
- 5 m² za každý strom ve zpevněné ploše s malou korunou (druh/kultivar s celkovou výškou do 8 m v dospělosti) a dostatečným objemem prokořenitelného prostoru,
- 20 m² za každý strom ve zpevněné ploše se střední korunou (druh/kultivar s celkovou výškou do 15 m v dospělosti) a dostatečným objemem prokořenitelného prostoru,
- 40 m² za každý strom ve zpevněné ploše s velkou korunou (druh/kultivar s celkovou výškou nad 15 m v dospělosti) a dostatečným objemem prokořenitelného prostoru,
- 5 m² za každý běžný metr fasád upravených a využitých pro pnutí popínavých dřevin nebo treláží či pergol na ozeleněných střechách při zajištění dostatečného prokořenitelného prostoru pro dané dřeviny.

Náhradním způsobem je možné započtením nahradit pouze:

- ¼ požadované plochy KZ v případě samostatně stojících rodinných domů,
- ½ požadované plochy KZ u ostatních staveb,
- celou požadovanou plochu pouze výjimečně ve stávající kompaktní blokové zástavbě ve stabilizovaných plochách tam, kde jiným způsobem prokazatelně není možné dosáhnout existujícího urbanistického charakteru (např. v zástavbě nároží bloků a v případě nerovnoměrné parcelace)
- koeficient zeleně byl pro jednotlivé struktury zástavby stanoven následovně:
 - kompaktní: 0,3 pro stabilizované plochy a 0,5 pro zastavitelné plochy
 - volná: 0,6
 - rezidenční nízkopodlažní: 0,5
 - areálová: 0,4
 - omezená: 0,8
 - plochy bez zástavby: 0,9
- plochy nad 2 000 m², které byly definovány územním plánem z r. 1994 jako plochy zeleně (ZP či ZO) a které jsou v Návrhu ÚPmB součástí jiných typů ploch, byly vymezeny jako samostatné plochy městské zeleně (Z); jedná se např. o plochy kolem Komenského nám. (Červeného kostela), alej na tř. Kpt. Jaroše, vnitroblok u mateřské školy Chodská 15 a desítky dalších zelených pláček, parčíků či vnitrobloků,
- byly v hlavním výkresu vymezeny plochy přírodní se způsobem využití podle § 16 vyhlášky č. 501/2006 Sb., o obecných požadavcích na využívání území, zejména biocentra, zvláště chráněná území, evropsky významné lokality a registrované významné krajinné prvky, a tím byla zajištěna jejich ochrana,
- v kartách lokalit, kde sousedí plochy pro výrobu (E - plochy lehké výroby, P - plochy výroby a skladování) a plochy pro bydlení (B - plochy bydlení, C - plochy smíšené obytné), byla doplněna podmínka předchozí či souběžné realizace pásu izolační zeleně (vzrostlé zeleně o pásu šířky min. 10 m nebo rozloze min. 20 % rozlohy plochy výroby) podél sousedících hranic těchto ploch,
- v obecných zásadách technické infrastruktury bylo stanoveno, že při návrhu tras technické infrastruktury budou sítě sdružovány do koridorů pro dosažení účelného prostorového uspořádání a vytvoření prostoru pro realizaci modrozelené infrastruktury v uličním profilu; a dále, že v územích, která nejsou v současné době plynofikována, mají ostatní vedení a prvky modrozelené infrastruktury prioritu před budováním nového nízkotlakého rozvodu plynu.

VBRNE..... dne15.6. 2020.....

Podpis

Vyplněný formulář zašlete na níže uvedenou adresu:

Magistrát města Brna, Odbor územního plánování a rozvoje, Kounicova 67, 601 67 Brno

MMB/0249912/2020

Námítka č.2

Výrok:

Námítce se vyhovuje částečně.

Odůvodnění:

V rámci podání je uveden názor podatele, že návrh ÚPmB nevyužívá dostatečně možnosti usnadnění výstavby cyklistické infrastruktury, požaduje vymezení „klíčových cyklostezek“ jako veřejně prospěšné stavby a definoval místa pro bezpečné parkování kol na „klíčových přestupních uzlech“.

Úkolem územního plánu je vytvářet územní podmínky pro možnost umístění záměrů, nikoliv zajistit „bezproblémovou“ realizaci všech záměrů a znát podrobné technické provedení jednotlivých úseků. Obecně územní plán stanovuje základní koncepci rozvoje území obce, ochrany jeho hodnot, jeho plošného a prostorového uspořádání, uspořádání krajiny a koncepci veřejné infrastruktury a stanovuje podmínky pro využití území. Nový Územní plán města Brna (ÚPmB) pracuje s méně podrobným měřítkem hlavního výkresu 1:10 000, než tomu je u současného (1:5000).

K požadavku na zařazení cyklistické dopravy do hlavního využití ploch dopravní infrastruktury uvádíme:

Pro dokladování transparentnosti procesu vyhodnocení podání je uvedeno také mezitímní vyhodnocení podání z r. 2020:

Požadavku nebylo v roce 2020 vyhověno, protože: „V rámci stanovení podmínek využití ploch v kap. 6.2. a kap. 6.3.3.10 závazné textové části je umožněno umístění cyklistické infrastruktury ve všech plochách s rozdílným způsobem využití, přičemž v plochách dopravní infrastruktury D je jejich umístění přípustné.

Požadavek na zařazení pěší a cyklistické dopravy do hlavního využití ploch dopravní infrastruktury D, jehož součástí jsou především komunikace vyššího dopravního významu tvořící páteř základního komunikačního systému, neodpovídá charakteru a způsobu vymezení ploch s rozdílným způsobem využití. Toto je primárně umožněno v plochách veřejných prostranství, které slouží obsluze ploch dopravní a technickou infrastrukturou za současného umožnění průchodu a pohybu obyvatel, tedy v rámci této plochy s rozdílným způsobem využití je cyklistická infrastruktura součástí hlavního využití.

Jelikož však v rámci stanoviska dotčeného orgánu byla uplatněna podmínka k vedení cyklistické dopravy v souběhu s komunikacemi, bude v této souvislosti zpřesněna a doplněna výroková část i odůvodnění návrhu řešení. V této souvislosti je možné prověřit případnou úpravu znění podmínek využití ploch s rozdílným způsobem využití.“

Konečné vyhodnocení podání se vztahuje k výslednému řešení Návrhu nového ÚPmB:

V rámci zpřesnění kap. 4.1 Dopravní infrastruktura a stanovení podmínek využití ploch v kap. 6.2. a kap. 6.3.3.10 závazné textové části je umožněno umístění pěší a cyklistické infrastruktury ve všech plochách s rozdílným způsobem využití, přičemž v plochách dopravní infrastruktury D je jejich umístění přípustné i jako hlavní využití.

Tímto je požadavek zohledněn.

Další jednotlivě uvedené požadavky jsou nad rámec podrobnosti zpracování územního plánu a níže uvádíme:

Ke stanovení podmínky povinné segregace pěší a cyklistické dopravy podél sběrných komunikací a zahájení výstavby až po dobudování propojení lokality se všemi sousedícími městskými částmi samostatnými stezkami a chodníky uvádíme, že je tímto již předjímano konkrétní technické řešení vlastní realizace, aniž by byla ve všech skutečnostech známa reálná možnost v území, a ne vždy je možné z hlediska různých omezení a limitů tyto podmínky naplnit. Současně jakýkoliv záměr musí splňovat platné právní předpisy a normy.

V rámci územního plánu jsou vytvářeny územní podmínky pro možnost vedení v rámci ploch nebo koridorů. To, jakým způsobem bude možné uliční prostor uspořádat, případně propojení trasovat je předmětem dalších podrobnějších stupňů projektové dokumentace a podmínek

vlastníka komunikace. Podrobnost měřítka zpracování výkresu 2.2 Souhrnný výkres dopravy neumožňuje grafické zobrazení požadavku zobrazení oddělených koridorů cyklistických a pěších tras.

Z tohoto důvodu nelze této podmínce z hlediska podrobnosti zpracování územně plánovací dokumentace vyhovět.

Z hlediska požadavku na zakreslení dalších cyklotras uvádíme, že v rámci cyklistické dopravy byl zvolen obecnější přístup.

Ve výkresu 2.2. Souhrnný výkres dopravy jsou vyznačeny „vybrané samostatné cyklotrasy“, kterými jsou zpřesněny záměry ze Zásad územního rozvoje Jihomoravského kraje. Ve výkresu odůvodnění O.6 Cyklistická doprava – schéma jsou k výše uvedenému jevu navíc vyznačeny „vybrané pouliční cyklotrasy“, které naznačují možná vybraná propojení území města, která však již nejsou závazná a je možné je operativně upravovat nebo dále doplňovat.

Grafické předurčení cyklotras by se v rámci přípravy záměrů mohlo ukázat jako omezující v případě potřeby úpravy vedení trasy; odlišné řešení by mohlo vést ke změně územního plánu a tím neúměrnému prodloužení přípravy záměrů.

Z dlouhodobých zkušeností se toto ukázalo jako nevhodné a z tohoto důvodu bylo přistoupeno k vymezení koridorů zajišťujících návaznost na koridory dle textové části nadřazené územně plánovací dokumentace (Zásad územního rozvoje Jihomoravského kraje), které jsou územním plánem zpřesněny. Všem ostatním trasám je obecně umožněno jejich umístění ve všech plochách s rozdílným způsobem využití v rámci obecných podmínek využití území. Z tohoto důvodu nelze požadavku vyhovět.

Z hlediska požadavku vymezení „páteřních“ cyklistických stezek jako veřejně prospěšné stavby je nutno uvést, že nám v současné době není znám komplexní průběh všech cyklotras a cyklostezek na správním území města a z tohoto důvodu není možné vymezit přesný průmět všech záměrů. Současně byl z hlediska přípravy zvolen obecnější přístup, aby jakýkoliv nový záměr nevyžadoval změnu územního plánu. Z tohoto důvodu nelze požadavku vyhovět.

Pokud se jedná o požadavek na vybudování kapacitních míst a zařízení k bezpečnému odkládání kol u „klíčových železničních stanic a konečných tramvajů“ či parkoviště pro kola, jedná se o záměry nad podrobnost územního plánu, jejich umístění je obecně přípustné v rámci doplňujícího nebo souvisejícího využití ve všech plochách s rozdílným způsobem využití a není nutné pro ně předjímat umístění a vymezení, potažmo vymezovat plochu jako veřejně prospěšnou stavbu. Pokud není znám konkrétní projekt, nelze s přesností stanovit dotčené pozemky, a tedy i vymezit jako veřejně prospěšné stavby. Z tohoto důvodu nelze požadavku vyhovět.

Věcná podstata způsobů vypořádání předmětného podání zůstává nadále relevantní, přestože návrh nového územního plánu města Brna prošel přepracováním s ohledem na Pokyny ZMB z roku 2022 a byl uveden do jednotného standardu ÚPD dle stavebního zákona a jeho prováděcích předpisů. Výše uvedené texty je tedy nutno chápat také ve smyslu těchto úprav.

Námítka č.3

Výrok:

Námítce se nevyhovuje.

Odůvodnění:

Závazná textová část: Územní plán stanovuje následující zásady pro odkanalizování a odvodnění:

- Veškeré zastavitelné plochy a plochy přestaveb budou odkanalizovány oddílným systémem kanalizace a bude na nich důsledně vyžadováno hospodaření se srážkovými vodami.
- Komunální odpadní vody musí být odváděny a čištěny na centrální mechanicko-biologické čistírně odpadních vod. Používání lokálních nebo domovních ČOV je přípustné pouze výjimečně, a to v případě veřejného zájmu nebo pro samostatně stojící objekty příliš vzdálené od trasy kanalizace, nikoliv jako koncepční řešení lokality. Nesmí být umístěna nebo povolena stavba, ve které vznikají komunální odpadní vody bez splnění výše uvedeného. Nesmí být umístěna nebo povolena změna stavby, při které dochází k navýšení množství komunální

odpadních vod, bez splnění výše uvedeného. V závazné části je dále uvedeno, že bude zpracována územní studie Koncepce rozvoje modrozelené infrastruktury.

V části Odůvodnění je upřesněno a doporučeno:

Pro odvodnění zastavitelných ploch a ploch přestaveb platí regulativ pro odtok srážkových vod daný max. hodnotou 10 l/(s.ha) z neredukované plochy při četnosti překročení retenční kapacity objektu max. 1 x za 5 roků a max. době prázdnění 24 hodin. A to v případě, že majitel nebo provozovatel kanalizace (příp. správce vodního toku) nestanoví s ohledem na aktuální podmínky přísnější limity. Obecně platí, že přímé napojení srážkových vod do kanalizace pro veřejnou potřebu je nepřijatelné.

Z hlediska snížení srážkového odtoku je vhodné aplikovat následujících opatření, které jdou nad rámec běžných legislativních požadavků na odvádění srážkových vod:

- minimalizovat podíl nepropustných zpevněných ploch,
- využívat polopropustných materiálů pro zpevněné plochy,
- preferovat přírodě blízké objekty hospodařící s dešťovou vodou,
- realizovat vegetační střechy,
- využívat srážkové vody k provozu nemovitostí.

Výše uvedené principy je vhodné prosazovat i v rámci rekonstrukcí stávajících staveb a prostranství. V souvislosti s již zaznamenanými dopady klimatické změny by si Statutární město Brno mělo určit jasnou strategii implementace a provozování tzv. modrozelené infrastruktury na stávajících a nově navrhovaných veřejných prostranstvích. Modrozelená infrastruktura je v současnosti vnímána jako jedno z významných adaptačních opatření s řadou přidaných benefitů a ekosystémových služeb, které překračují rámec běžného odvodnění. Z obsahu výroku i odůvodnění vyplývá, že tato problematika je aktuální a město Brno se jí již dnes průběžně zabývá a principy postupně uvádí do praxe. Hospodaření s dešťovou vodou je zpracováno v platných Městských standardech pro kanalizační zařízení: [Standards_pro_kanalizacni_zarizeni.pdf \(brno.cz\)](#). Tento dokument se v současné době aktualizuje. Zároveň je možné odkázat na studii, která se touto problematikou v souvislosti se souvisejícími tématy rovněž zabývá: [ZmirnovaniKlimZmen_NadacePartnrstvi.pdf \(brno.cz\)](#). Rovněž v rámci probíhající Aktualizace generelu odvodnění - část Kanalizace bude samostatná kapitola věnována této tematice.

Námítce je vyhověno již ve stávající podobě návrhu.

Věcná podstata způsobů vypořádání předmětného podání zůstává nadále relevantní, přestože návrh nového územního plánu města Brna prošel přepracováním s ohledem na Pokyny ZMB z roku 2022 a byl uveden do jednotného standardu ÚPD dle stavebního zákona a jeho prováděcích předpisů. Výše uvedené texty je tedy nutno chápat také ve smyslu těchto úprav. Pro úplnost dodáváme, že v NÚP 2024 došlo k úpravě výše uvedeného citovaného znění textové části. Dále upozorňujeme, že dne 28.03.2023 byla schválena možnost využití územně plánovacího podkladu Aktualizace a správy Generelu odvodnění města Brna - část Kanalizace (dále jen "AGOMB"), který nahrazuje Generel odvodnění města Brna - D. Část kanalizace a problematikou hospodaření s dešťovou vodou se zabývá. Na základě AGOMB došlo k úpravě v NÚP 2024.

Tyto úpravy však nevedou ke změně vypořádání předmětného podání.

Námítka č.4

Výrok:

Námítce se vyhovuje částečně.

Odůvodnění:

- Zastoupení zeleně v různých typech ploch

Zastoupení zeleně v plochách s rozdílným způsobem využití je v návrhu nového ÚPmB řešeno stanovením povinného minimálního plošného zastoupení zeleně na rostlém terénu v plochách bydlení, v plochách smíšených obytných, v plochách rekreace, a v plochách zahrádek pro disponibilní pozemky stavebního záměru a pro plochu současně (od podmínky splnit zastoupení současně i pro funkční plochu bude upuštěno).

Pořizovatel bude také požadovat stanovit toto zastoupení v podmínkách využití území i pro plochu komerční vybavenosti - W. V případě ploch výroby a skladování (P) a lehké výroby (E) bude požadavek na minimální zastoupení zeleně doplněn do karet rozvojových lokalit těchto ploch.

Vámi navrhované řešení koeficientů zeleně se nejeví účelné z následujících důvodů:

Územní plán má stanovit základní koncepci rozvoje území obce, ochranu jeho hodnot, jeho plošného a prostorového uspořádání (tj. urbanistickou koncepci), uspořádání krajiny a koncepci veřejné infrastruktury, vymežit zastavěné území, plochy a koridory, zejména zastavitelné plochy a plochy přestavby, veřejně prospěšné stavby a veřejně prospěšná opatření a územní rezervy. A stanovit podmínky pro využívání těchto ploch a koridorů. Posláním územních plánů je stanovit pravidla udržitelného rozvoje a využívání území, nikoliv regulace jednotlivých pozemků. Územní plán nesmí obsahovat podrobnosti náležejícím svým obsahem regulačnímu plánu nebo územním rozhodnutím. Lze pořídit územní plán s těmito regulačními prvky, ale tato skutečnost musí být v rozhodnutí zastupitelstva o pořízení nebo zadání územního plánu výslovně uvedena.

Regulace v podrobnosti na jednotlivé druhy vegetačních prvků, kultivar, či materiálové provedení povrchů jednotlivých vegetačních prvků není v podrobnosti, která náleží územnímu plánu. Problematické se jeví aplikování tohoto principu v praxi, při posuzování záměru při vydání závazného stanoviska orgánu územního plánování a také následný monitoring těchto podmínek.

Návrh nového územního plánu navrhuje odlišnou koncepci, která však také stanovuje podíl nezastavěné plochy ve vztahu k celkové ploše pozemku, rostlého terénu umožňující vsak dešťové vody. Minimální plošné zastoupení zeleně na terénu není nutné dodržet pouze v odůvodněných případech.

Pořizovatel však udělí pokyn problematiku stanovení minimálního plošného zastoupení zeleně prověřit a upravit.

- Ochrana zeleně v jiných plochách s RZV

Z důvodů zvoleného měřítka výkresů a podrobnosti Územního plánu byla stanovena minimální velikost plochy RZV na 0,5 ha (5 000 m²) a v níže definovaných případech na 0,2 ha (2 000 m²) v souladu s ustanovením § 3 odst. 1 vyhlášky č. 501/2006 Sb. Ve výjimečných případech, pokud si to vymezení a koncepce Územního plánu vyžaduje, jsou zobrazované plochy RZV menší. Takto zvolená velikost ploch RZV vychází z principu koncepce a měřítka výkresů, kde kresba nemůže zachycovat nepřiměřený detail. Pokud existují pozemky stejného účelu využití, ale tvoří plochu podměrečnou, tj. menší než 0,5 ha, jsou zpravidla agregovány do jiných ploch RZV s jiným využitím. Tato skutečnost vychází také z projednaného konceptu územního plánu. V textové části odůvodnění je uvedeno, že plochami, které jsou vymezované ve velikosti 0,2-0,5 ha jsou plochy městské a krajinné zeleně, zvláště pak pro plochy městské zeleně uvedené ve Vyhlášce o zeleni města Brna (Nejvýznamnější plochy městské zeleně).

Pořizovatel je názoru, že vzhledem k výše uvedenému je agregovaná zeleň v rámci jiných ploch nedostatečně chráněna ve vztahu k umístování záměrů, udělí tedy pokyn doplnit obecný regulativ, který tuto skutečnost ošetří. Dále jsou uděleny pokyny na základě připomínek a námitek k návrhu ÚPmB konkrétní plochy zeleně z aktuálně platného ÚPmB vymežit, pokud budou graficky čitelné v měřítku hlavního výkresu.

- Vymezení ploch přírodních

Hlavní výkres návrhu nového územního plánu obsahuje grafické vyznačení prvků systému ÚSES (biokoridory a biocentra) a současně také vymezené plochy přírodní (plochy lesní a plochy krajinné zeleně).

Zvláště chráněná území, Evropsky významné lokality a registrované významné krajinné prvky jsou pro potřeby územního plánování obsaženy jako limit využití území (od poskytovatelů údajů) v územně analytických podkladech. Jejich přímá ochrana vyplývá z jiné legislativy, především zákona č. 114/1992 Sb. o ochraně přírody a krajiny. Nebudou tedy závazně vymezeny v hlavním výkrese, ale obsaženy jsou ve výkrese koordinačním (M1:10 000, grafická část odůvodnění).

- Předepsání izolační zeleně

V dokumentu Vyhodnocení vlivu na udržitelný rozvoj území je v kapitole A.VII.12 Kumulativní a synergické vlivy uvedeno:

V této souvislosti nebylo identifikováno synergické resp. kumulativní spolupůsobení vymezených rozvojových zón s územním soustředěním ploch výroby vůči plochám bydlení v souvisejícím území z důvodů vhodného zasazení ploch průmyslu v jednotlivých případech z hlediska vzdáleností k chráněným objektům, možnostem dopravního napojení ploch výroby a vhodného členění funkcí v území umožňujícího odclonění rezidenčních zón od zón výrobních plochami s možnostmi umístění jiné než rezidenční zástavby např. plochy smíšené, veřejná prostranství, izolační zeleň nebo občanská vybavenost. Zároveň návrh ÚP stanovuje regulativy využití ploch průmyslové výroby a lehké výroby tak, aby tyto nepredisponovaly negativní vliv působící na vlastní vymezenou plochu. Umísťované záměry je třeba prověřit jednotlivě v rámci navazujících fází projektové přípravy.

Pořízovatel doporučí řešit problematiku izolační zeleně na rozhraní případných možných konfliktních hranicích ploch v rámci jednotlivých karet rozvojových lokalit a zapracovat následující cílená opatření:

Při zastavování ploch výroby v návaznosti na volnou krajinu je třeba dbát na vhodné zapojení ploch do krajiny prostřednictvím pásů izolační zeleně na rozhraní zastavitelného území a volné krajiny.

- Modrozelená infrastruktura

Všechna vedení technické infrastruktury a prvků modrozelené infrastruktury jako součást veřejně prospěšné infrastruktury jsou z hlediska jejich prostorové koordinace rovnocenná. Tomuto požadavku tedy nelze vyhovět. V kapitole 4.2 Technická infrastruktura (závazné textové části) je uvedeno, že v zastavěném území města se síť technické infrastruktury zpravidla umísťují do společných tras nebo do souběhu se stávajícími trasami technické a dopravní infrastruktury. Ve veřejných prostranstvích je nutné koordinovat všechny prvky zde umísťované. Důležitým hlediskem při posuzování priorit jednotlivých součástí veřejných prostranství při jejich koordinaci je celkový pohled na provoz a fungování města. Při návrhu tras technické infrastruktury je důležité sdružování sítí do koridorů a jejich účelné prostorové uspořádání.

Pro všechny navržené trasy technické infrastruktury je závazné jejich směrové vedení. Upřesnění tras, polohy objektů a zařízení, určení místa napojení, způsobu technického provedení a vedení přípojných tras bude provedeno při zpracování podrobnější územně plánovací nebo projektové dokumentace, a to za podmínek obecně závazných právních předpisů.

Věcná podstata způsobů vypořádání předmětného podání zůstává nadále relevantní, přestože návrh nového územního plánu města Brna prošel přepracováním s ohledem na Pokyny ZMB z roku 2022 a byl uveden do jednotného standardu ÚPD dle stavebního zákona a jeho prováděcích předpisů. Výše uvedené texty je tedy nutno chápat také ve smyslu těchto úprav.

Pro informaci dodáváme, že ochrana zeleně v rámci jiných ploch s rozdílným způsobem využití je řešena nově také pomocí vymezení tzv. významných segmentů sídlení zeleně jako překryvu nad plochami bydlení, smíšenými plochami obytnými, plochami veřejné a komerční vybavenosti a plochami veřejných prostranství. Pro tyto segmenty je doplněna regulace prostřednictvím doplňujících podmínek využití území – viz závazná textová část Návrhu ÚPmB kap. 5.2.; vymezení segmentů obsahuje výkres 2.2. Koncepce uspořádání krajiny. Dále byl také stanoven požadavek na povinné minimální plošné zastoupení zeleně 40% v plochách bydlení individuálního. Ostatní požadované hodnoty jsou uvedeny u jednotlivých ploch v kapitole 6.3.2 závazné textové části.



mmb1es7738f630

MAGISTRÁT MĚSTA BRNA	
Odbor územního plánování a rozvoje	
Došlo:	15-06-2020
Č.j. MMB:	0249935
Příl.:	

MAGISTRÁT MĚSTA BRNA
 ODBOR ÚZEMNÍHO PLÁNOVÁNÍ
 A ROZVOJE

PODÁNÍ K NÁVRHU

1736

Návrh Územního plánu města Brna

Podatel	
Typ subjektu:	Fyzická osoba
Příjmení, jméno:	
Adresa / sídlo:	
Kontakt:	

1	<p>Připomínka</p> <p>Dostupné malé obchody Návrh ÚPmB obsahuje začlenění maloobchodu do většiny stavebních ploch, zároveň maloobchod nedostatečně reguluje a v rozporu s deklarovanou koncepcí nepodporuje rozptýlenou síť dobře dostupných maloobchodů jako součást města krátkých vzdáleností. Navrhují proto, aby:</p> <ul style="list-style-type: none"> • využít pro maloobchod v plochách pro bydlení (B), smíšených obytných (C) a v plochách komerční vybavenosti (W) bylo omezeno prodejní plochou do 400 m² a počtem parkovacích stání do 10, • využít pro maloobchod v plochách smíšených obytných (C) a plochách komerční vybavenosti (W) bylo do 1.000 m² prodejní plochy a bylo podmíněno realizací v patrových objektech s polyfunkčním využitím a při současném integrování parkování o max. 30 parkovacích stáních, • využít pro maloobchod v plochách veřejné vybavenosti (V), plochách výroby a skladování (P) a plochách lehké výroby (E) bylo podmíněně přípustné do 200 m² prodejní plochy, pokud není realizován v samostatném objektu. 	1
2	<p>Připomínka</p> <p>Podpora pěší a cyklo dopravy ÚPmB nevyužívá dostatečně možnosti usnadnění výstavby cyklistické infrastruktury, a to mj. tím, že by požadoval napojení rozvojových lokalit na síť komunikací pro nemotorovou dopravu, klíčové cyklostezky vymezil jako veřejně prospěšné stavby či definoval místa a zařízení k bezpečnému parkování kol na klíčových přestupních uzlech. Navrhují proto, aby:</p> <ul style="list-style-type: none"> • hlavním využitím ploch dopravní infrastruktury (D) bylo i využití pro pěší a cyklistickou dopravu, • povinnou součástí navrhovaných pozemních komunikací definovaných jako sběrné byly stavebně oddělené koridory zvláště pro cyklistickou dopravu a pěší dopravu, • všechny lokality s počtem reálných nebo očekávaných uživatelů nad 1.500 osob obsahovaly v kartě lokality podmínku stanovující, že výstavbu v lokalitě je možné zahájit až po vybudování dopravního propojení lokality se všemi sousedícími městskými částmi samostatnými cyklostezkami a chodníky, a to stavebně oddělenými od motorové dopravy a vedenými ve směrově i výškově nejpřímější stopě, • grafická část ÚPmB 2.2 Souhrnný výkres dopravy obsahovala také síť páteřních cyklostezek (zejména těch sloužících k propojení jednotlivých městských částí s centrem města nebo jednotlivých městských částí mezi sebou), nikoliv pouze cyklotrasy, • páteřní cyklostezky tam, kde jejich realizaci brání chybějící veřejný pozemek, byly vymezeny jako veřejně prospěšné stavby, • u klíčových železničních stanic a konečných tramvaje (například žel. stanice a zastávky Brno hl.n., Slatina, Chrlice, Starý Lískovec, Řečkovice a Královo Pole, konečné tramvaje Obřany, Líšeň - Holzova, Kamechy, Bosonohy, Přízřenice) byla stanovena podmínka vybudování kapacitních míst a zařízení k bezpečnému odkládání jízdních kol (bike and ride) a tam, kde jejich realizaci brání chybějící veřejný pozemek, byly vymezeny jako veřejně prospěšné stavby. 	2

Připomínka**Hospodárení s dešťovou vodou**

Vsakováním dešťové vody všude tam, kde to je možné, můžeme docílit zdravějšího vodního režimu a zmenšení efektu tepelného ostrova.

Navrhují proto, aby:

- do obecných zásad odkanalizování bylo doplněno, že veškeré zastavitelné plochy a plochy přestaveb budou odkanalizovány oddílným systémem kanalizace a bude na nich důsledně vyžadováno hospodáření se srážkovými vodami následovně: srážkové vody budou buď zadržovány s následným sekundárním využitím anebo vsakovány na vlastním pozemku stavby nebo v jejím okolí; pouze pokud to podloží prokazatelně neumožňuje, mohou být dešťové vody vypouštěny do vodoteče nebo dešťové kanalizace, přičemž v těchto případech budou před vypouštěním brzděny v retenčních nádržích. Srážkové vody z veškerých zpevněných ploch veřejných prostranství budou vsakovány, pouze pokud to podloží prokazatelně neumožňuje, mohou být vypouštěny do vodoteče nebo dešťové kanalizace, přičemž v těchto případech budou před vypouštěním brzděny v retenčních nádržích.

3**3**

Připomínka**Ochrana zeleně**

Návrh ÚPmB vágně a nedostatečně stanovuje zastoupení zeleně v různých funkčních typech ploch. Také oslabuje ochranu malých, ale významných ploch zeleně ve stabilizovaných plochách tím, že je absorbuje do jiných funkčních typů ploch. Návrh ÚPmB nezajišťuje dostatečnou ochranu přírodně cenných území, ani dostatečné vytváření prostoru pro zeleň v nové zástavbě, a to včetně ochrany nových ploch k bydlení před zátěží ze sousedních ploch výroby a skladování.

Navrhují proto, aby:

- územní plán definoval koeficient zeleně (KZ), a to následovně:

Koeficient zeleně (KZ) udává poměr nezpevněné plochy osázené vegetací a umožňující vsakování dešťové vody na terénu vůči ploše pozemku. KZ je závazný jak pro disponibilní pozemek pro stavební záměr, tak pro celou jednotlivou funkční plochu. Do koeficientu lze jako nezpevněnou plochu osázenou vegetací náhradním způsobem započít:

- 1/3 plochy osazených a funkčních vegetačních střech o mocnosti souvrství do 0,3 m,
- 1/2 plochy osazených a funkčních vegetačních střech o mocnosti souvrství nad 0,3 m,
- 80 % plochy osazených a funkčních vegetačních střech o mocnosti souvrství nad 1 m,
- plochu povrchu umožňujícího plnohodnotné vsakování okolo vzrostlých stromů ve zpevněných plochách (mříž, půda, půda s mulčem; nikoli dlažba atp.),
- 5 m² za každý strom ve zpevněné ploše s malou korunou (druh/kultivar s celkovou výškou do 8 m v dospělosti) a dostatečným objemem prokořenitelného prostoru,
- 20 m² za každý strom ve zpevněné ploše se střední korunou (druh/kultivar s celkovou výškou do 15 m v dospělosti) a dostatečným objemem prokořenitelného prostoru,
- 40 m² za každý strom ve zpevněné ploše s velkou korunou (druh/kultivar s celkovou výškou nad 15 m v dospělosti) a dostatečným objemem prokořenitelného prostoru,
- 5 m² za každý běžný metr fasád upravených a využitých pro pnutí popínavých dřevin nebo treláží či pergol na ozeleněných střechách při zajištění dostatečného prokořenitelného prostoru pro dané dřeviny.

Náhradním způsobem je možné započtením nahradit pouze:

- 1/4 požadované plochy KZ v případě samostatně stojících rodinných domů,
- 1/2 požadované plochy KZ u ostatních staveb,
- celou požadovanou plochu pouze výjimečně ve stávající kompaktní blokové zástavbě ve stabilizovaných plochách tam, kde jiným způsobem prokazatelně není možné dosáhnout existujícího urbanistického charakteru (např. v zástavbě nároží bloků a v případě nerovnoměrné parcelace)
- koeficient zeleně byl pro jednotlivé struktury zástavby stanoven následovně:
 - kompaktní: 0,3 pro stabilizované plochy a 0,5 pro zastavitelné plochy
 - volná: 0,6
 - rezidenční nízkopodlažní: 0,5
 - areálová: 0,4
 - omezená: 0,8
 - plochy bez zástavby: 0,9
- plochy nad 2 000 m², které byly definovány územním plánem z r. 1994 jako plochy zeleně (ZP či ZO) a které jsou v Návrhu ÚPmB součástí jiných typů ploch, byly vymezeny jako samostatné plochy městské zeleně (Z); jedná se např. o plochy kolem Komenského nám. (Červeného kostela), alej na tř. Kpt. Jaroše, vnitroblok u mateřské školy Chodská 15 a desítky dalších zelených plácků, parčíků či vnitrobloků,
- byly v hlavním výkresu vymezeny plochy přírodní se způsobem využití podle § 16 vyhlášky č. 501/2006 Sb., o obecných požadavcích na využívání území, zejména biocentra, zvláště chráněná území, evropsky významné lokality a registrované významné krajinné prvky, a tím byla zajištěna jejich ochrana,
- v kartách lokalit, kde sousedí plochy pro výrobu (E - plochy lehké výroby, P - plochy výroby a skladování) a plochy pro bydlení (B - plochy bydlení, C - plochy smíšené obytné), byla doplněna podmínka předchozí či souběžné realizace pásu izolační zeleně (vzrostlé zeleně o pásu šířky min. 10 m nebo rozloze min. 20 % rozlohy plochy výroby) podél sousedících hranic těchto ploch,
- v obecných zásadách technické infrastruktury bylo stanoveno, že při návrhu tras technické infrastruktury budou sítě sdružovány do koridorů pro dosažení účelného prostorového uspořádání a vytvoření prostoru pro realizaci modrozelené infrastruktury v uličním profilu; a dále, že v územích, která nejsou v současné době plynofikována, mají ostatní vedení a prvky modrozelené infrastruktury prioritu před budováním nového nízkotlakého rozvodu plynu.

4

4

5

Přípomínka	<p>Veřejný prostor</p> <p>V zájmu zvýšení využitelnosti veřejných prostranství pro pěší, cyklisty i zeleň by měl ÚPmB u novostaveb stanovit povinnost umístění odstavných stání mimo veřejná prostranství (tj. stání pro odstavení vozidla v době, kdy se nepoužívá). V oblastech s dobrou dostupností veřejnou dopravou je pak potřeba přizpůsobit minimální počet odstavných a parkovacích stání.</p> <p>Navrhuji proto, aby v kap. 4.1 Dopravní infrastruktura bylo stanoveno, že:</p> <ul style="list-style-type: none"> • odstavná stání se v zastavitelných plochách a v případě novostaveb ve stabilizovaných plochách zřizují mimo veřejná prostranství a s výjimkou rodinných domů v podzemních podlažích budov, • v místech dobré dostupnosti kolejové dopravy pěší docházkou (ve vzdálenosti do 150 metrů) se součinitel vlivu stupně automobilizace redukuje na poloviční hodnotu součinitele příslušného pásma.
-------------------	---

5

V dne	Podpis
Vyplněný formulář zašlete na níže uvedenou adresu: Magistrát města Brna, Odbor územního plánování a rozvoje, Kounicova 67, 601 67 Brno	

MMB/0249935/2020

Námitka č.1

Výrok:

Námitce se vyhovuje částečně.

Odůvodnění:

Podatel požaduje, aby v plochách bydlení, smíšených obytných a komerční vybavenosti byla omezena velikost prodejní plochy na 400 m² a počet parkovacích míst na 10 stání. Při realizaci integrovaného parkování do 30 stání pak v rámci patrových objektů v plochách komerční vybavenosti a v plochách smíšených obytných podmíněn připustit až 1 000 m² prodejní plochy. V plochách veřejné vybavenosti, výroby a skladování a lehké výroby podmíněně připustit 200 m² prodejní plochy, pokud není maloobchod realizován v samostatném objektu. Mezi docházkovou vzdáleností maloobchodu a maximální velikostí prodejní plochy maloobchodu nelze spatřovat příčinnou souvislost. Stanovení maximální velikosti prodejní plochy nepředurčuje vzdálenost mezi jednotlivými prodejny. Snížení maximální velikosti prodejní plochy nezaručuje zlepšení časové dostupnosti maloobchodu. Pro dostupnost maloobchodu je proto podstatnější adekvátní rozmístění ploch s rozdílným způsobem využití, které umístění maloobchodu umožňují. Stanovení dané maximální velikosti prodejních ploch (a případné stanovení podmínek pro jejich umístění) je věcí odborného posouzení zpracovatele návrhu územního plánu, které vychází z reálií a odborné úvahy (viz např. plochy C). Obecně lze konstatovat, že požadavek na vyloučení maloobchodu s prodejní plochou větších než 400 resp. 1000 m² plochy nepřiměřeně zhoršuje podmínky pro vyváženou a rozmanitou síť maloobchodu, a to zejména pro ty skupiny zákazníků s rozdílnými vzorci nákupního chování, které prodejny většího plošného formátu preferují, což je v konečném důsledku v rozporu s koncepcí krátkých vzdáleností, na kterou je poukazováno. Požadavek na přísné omezení prodejní plochy nepřiměřeně snižuje potenciál k tomu určených ploch, tj. zejména ploch obytně smíšených (C) a ploch komerční vybavenosti (W). V neposlední řadě je také nutné nastavením regulativů sledovat požadavek zadání územního plánu na vytvoření široké škály možností a forem komerce v rovnoměrném zastoupení na území města.

Při hodnocení přísnosti regulativu určujícího maximální velikost prodejních ploch je nutné mít na zřeteli také ustanovení návrhu územního plánu, které stanoví, že „prodejní plochou se rozumí hrubá podlažní plocha maloobchodního zařízení, kde při prodeji zboží dochází ke kontaktu se zákazníkem (nikoli tedy sklady, komunikace, související administrativní plochy ani nezbytná příslušenství). Maloobchodním zařízením se pak v tomto kontextu rozumí jedna prodejna nebo soubor všech prodejen v rámci jednoho záměru nebo v rámci jednoho funkčně propojeného celku, popř. jako součást též plocha vně prodejny, navazující na budovu a sloužící k výše popsanému způsobu využití.“ Z výše uvedeného plyne, že je-li v rámci jednoho objektu umístováno více prodejních jednotek, jejich prodejní plochy se počítají. Nastavení regulativu příliš přísně by proto mělo za následek nemožnost umístění více (i relativně malých prodejních jednotek) v rámci jednoho záměru.

K podání lze také uvést, že počty parkovacích míst a stání jsou dány příslušnými předpisy a normami. Územnímu plánu nepřísluší jejich rozsah stanovovat. Jedná se o podrobnost nad rámec územního plánu.

U jednotlivých ploch s rozdílným způsobem využití lze, kromě výše uvedeného, doplnit následující:

V plochách smíšených obytných (C) je stanovena maximální velikost prodejní plochy 1 500 m². Stanovení této hranice je řádně odůvodněno v Odůvodnění pro první veřejné projednání (str. 259), a to následovně: „Využití pro maloobchod v hlavním využití je omezeno prodejní plochou do 1500 m²; při projednání konceptu byla uvedena prodejní plocha do 1000 m². Při

změně velikosti výměry vycházel zpracovatel z nedávno provedeného průzkumu maloobchodního prodeje a z vlastního šetření prodejních ploch největších maloobchodních řetězců (zejména supermarketů a diskontní prodejny), ze kterých je zřejmé, že průměrná velikost standardních typických prodejen maloobchodu se sice v průměru pohybuje v rozmezí 800-1200 m², ovšem v hustě obydlených oblastech prodejny klasických maloobchodních řetězců dosahují prodejní plochy 1500 m². Údaj byl tedy změněn v souladu se zjištěními z reality. "Maloobchod nad 1500 m² (avšak do 5000 m²) prodejní plochy lze realizovat pouze v patrových objektech při současném integrování parkování v objektu a jiné využití, pokud je zachována polyfunkčnost v ploše a využití je slučitelné s využitím navazujícího území.

V návrhu ÚPmB také byla stanovena na základě průzkumu zpracovatele maximální přípustná prodejní plocha maloobchodu 1 500 m² v plochách bydlení (B). Při projednávání návrhu ÚPmB projevila veřejnost obavu z neúměrně rozsáhlých prodejen při nevhodné lokalizaci. Tvůrci územního plánu námítkám vyšli vstříc, s tím, že prodejní plocha bude snížena na 1 000 m² a pro větší prodejnu (do 1500 m²) je třeba doložit vhodnost situačního řešení podle okolností v území. Pro ověření stanoveného údaje lze použít řetězce Lidl, Albert, Billa a Penny typu supermarket, jejichž průměrná prodejní plocha je asi 900 m² (rozptyl velikosti jednotlivých prodejen je přitom ovšem značný, pohybuje se od 500 m² až po 2 000 m²). Prodejní plocha tvoří velkou většinu (odborným odhadem cca 80 %), celkové výměry objektu. Stanovená velikost 1 000 m² prodejní plochy tak odpovídá běžným supermarketům výše uvedených řetězců, neznemožňuje tedy realizaci běžného občanského vybavení v území; větší provozovny je pak třeba prověřit podle okolností v území. Požadavku je tedy v tomto bodě částečně vyhověno.

Pro plochy komerční (W) lze uvést, že pokud by byla snížena velikost prodejní plochy na velikost uvedenou v podání (tj. 400 resp. 1000 m²), nesplňovala by tyto podmínky řada z již existujících maloobchodních prodejen, které tvoří základ maloobchodní sítě, nacházejících se ve stabilizovaných plochách. Plochy komerční vybavenosti by při restriktivním stanovení maximální velikosti prodejní plochy nemohly plnit svoji předpokládanou funkci.

V podmínkách využití plochy veřejné vybavenosti (V) není maloobchod výslovně uveden. Lze jej však radit mezi přípustné využití, které je definováno jako „využití související, podmiňující nebo využití sloužící záměrům hlavnímu využití“. Z tohoto lze vyvozovat, že případné maloobchodní využití, ačkoliv není jeho rozsah vyjádřen plošně, musí být pouze takového rozsahu, který odpovídá potřebám daného hlavního využití. Pro úplnost lze uvést, že v ploše veřejné vybavenosti (V) je taktéž možné, avšak až po naplnění hlavní funkce, umísťovat jiné funkční využití.

V plochách lehké výroby (E) odůvodnění výslovně stanovuje, že „regulativ směřuje k zachování smyslu uvedených ploch: plochy by měly mít charakter primárně produkční a skladovací a neměly by být vytěžovány pro čistě maloobchodní záměry. Ilustrativně popsáno, např. běžná provozovna typizovaného maloobchodu (Lidl, Billa, Albert apod.) by zde neměla být samostatně přípustná, zatímco např. sklad sanitárního zařízení a obkládacích materiálů ve spojení s prodejnou či předváděcími místnostmi pro zákazníky typově odpovídá záměrům plochy E.“ Jedná o specifický druh prodeje, u kterého se nepředpokládá, že bude vytvářet síť základní dostupnosti maloobchodu. Vzhledem k charakteru plochy, omezování velikosti prodejní plochy není vhodným nástrojem regulace.

Plochy výroby a skladování (P) nejsou určeny pro klasický maloobchodní prodej. Vzhledem k charakteru plochy, omezování velikosti prodejní plochy není vhodným nástrojem regulace.

Věcná podstata způsobů vypořádání předmětného podání zůstává nadále relevantní, přestože návrh nového územního plánu města Brna prošel přepracováním s ohledem na Pokyny ZMB z roku 2022 a byl uveden do jednotného standardu ÚPD dle stavebního zákona a jeho

prováděcích předpisů. Výše uvedené texty je tedy nutno chápat také ve smyslu těchto úprav. Pro úplnost pouze doplňujeme, že u ploch individuálního bydlení (BI), které byly vymezeny na základě pokynu zastupitelstva, došlo k omezení prodejní plochy na 500 m².

Námítka č.2

Výrok:

Námítce se vyhovuje částečně.

Odůvodnění:

V rámci podání je uveden názor podatele, že návrh ÚPmB nevyužívá dostatečně možnosti usnadnění výstavby cyklistické infrastruktury, požaduje vymezení „klíčových cyklostezek“ jako veřejně prospěšné stavby a definoval místa pro bezpečné parkování kol na „klíčových přestupních uzlech“.

Úkolem územního plánu je vytvářet územní podmínky pro možnost umístění záměrů, nikoliv zajistit „bezproblémovou“ realizaci všech záměrů a znát podrobné technické provedení jednotlivých úseků. Obecně územní plán stanovuje základní koncepci rozvoje území obce, ochrany jeho hodnot, jeho plošného a prostorového uspořádání, uspořádání krajiny a koncepci veřejné infrastruktury a stanovuje podmínky pro využití území. Nový Územní plán města Brna (ÚPmB) pracuje s méně podrobným měřítkem hlavního výkresu 1:10 000, než tomu je u současného (1:5000).

K požadavku na zařazení cyklistické dopravy do hlavního využití ploch dopravní infrastruktury uvádíme:

Pro dokladování transparentnosti procesu vyhodnocení podání je uvedeno také mezitimní vyhodnocení podání z r. 2020:

Požadavku nebylo v roce 2020 vyhověno, protože: „V rámci stanovení podmínek využití ploch v kap. 6.2. a kap. 6.3.3.10 závazné textové části je umožněno umístění cyklistické infrastruktury ve všech plochách s rozdílným způsobem využití, přičemž v plochách dopravní infrastruktury D je jejich umístění přípustné.

Požadavek na zařazení pěší a cyklistické dopravy do hlavního využití ploch dopravní infrastruktury D, jehož součástí jsou především komunikace vyššího dopravního významu tvořící páteř základního komunikačního systému, neodpovídá charakteru a způsobu vymezení ploch s rozdílným způsobem využití. Toto je primárně umožněno v plochách veřejných prostranství, které slouží obsluze ploch dopravní a technickou infrastrukturou za současného umožnění průchodu a pohybu obyvatel, tedy v rámci této plochy s rozdílným způsobem využití je cyklistická infrastruktura součástí hlavního využití.

Jelikož však v rámci stanoviska dotčeného orgánu byla uplatněna podmínka k vedení cyklistické dopravy v souběhu s komunikacemi, bude v této souvislosti zpřesněna a doplněna výroková část i odůvodnění návrhu řešení. V této souvislosti je možné prověřit případnou úpravu znění podmínek využití ploch s rozdílným způsobem využití.“

Konečné vyhodnocení podání se vztahuje k výslednému řešení Návrhu nového ÚPmB:

V rámci zpřesnění kap. 4.1 Dopravní infrastruktura a stanovení podmínek využití ploch v kap. 6.2. a kap. 6.3.3.10 závazné textové části je umožněno umístění pěší a cyklistické infrastruktury ve všech plochách s rozdílným způsobem využití, přičemž v plochách dopravní infrastruktury D je jejich umístění přípustné i jako hlavní využití.

Tímto je požadavek zohledněn.

Další jednotlivě uvedené požadavky jsou nad rámec detailnosti zpracování územního plánu a níže uvádíme:

Ke stanovení podmínky povinné segregace pěší a cyklistické dopravy podél sběrných komunikací a zahájení výstavby až po dobudování propojení lokality se všemi sousedními městskými částmi samostatnými stezkami a chodníky uvádíme, že je tímto již předjímano konkrétní technické řešení vlastní realizace, aniž by byla ve všech skutečnostech známa reálná možnost v území, a ne vždy je možné z hlediska různých omezení a limitů tyto podmínky naplnit. Současně jakýkoliv záměr musí splňovat platné právní předpisy a normy.

V rámci územního plánu jsou vytvářeny územní podmínky pro možnost vedení v rámci ploch nebo koridorů. To, jakým způsobem bude možné uliční prostor uspořádat, případně propojení trasovat je předmětem dalších podrobnějších stupňů projektové dokumentace a podmínek vlastníka komunikace. Podrobnost měřítka zpracování výkresu 2.2 Souhrnný výkres dopravy neumožňuje grafické zobrazení požadavku zobrazení oddělených koridorů cyklistických a pěších tras.

Z tohoto důvodu nelze této podmínce z hlediska podrobnosti zpracování územně plánovací dokumentace vyhovět.

Z hlediska požadavku na zakreslení dalších cyklotras uvádíme, že v rámci cyklistické dopravy byl zvolen obecnější přístup.

Ve výkresu 2.2. Souhrnný výkres dopravy jsou vyznačeny „vybrané samostatné cyklotrasy“, kterými jsou zpřesněny záměry ze Zásad územního rozvoje Jihomoravského kraje. Ve výkresu odůvodnění O.6 Cyklistická doprava – schéma jsou k výše uvedenému jevu navíc vyznačeny „vybrané pouliční cyklotrasy“, které naznačují možná vybraná propojení území města, která však již nejsou závazná a je možné je operativně upravovat nebo dále doplňovat.

Grafické předurčení cyklotras by se v rámci přípravy záměrů mohlo ukázat jako omezující v případě potřeby úpravy vedení trasy; odlišné řešení by mohlo vést ke změně územního plánu a tím neúměrnému prodloužení přípravy záměrů.

Z dlouhodobých zkušeností se toto ukázalo jako nevhodné a z tohoto důvodu bylo přistoupeno k vymezení koridorů zajišťujících návaznost na koridory dle textové části nadřazené územně plánovací dokumentace (Zásad územního rozvoje Jihomoravského kraje), které jsou územním plánem zpřesněny. Všem ostatním trasám je obecně umožněno jejich umístění ve všech plochách s rozdílným způsobem využití v rámci obecných podmínek využití území. Z tohoto důvodu nelze požadavku vyhovět.

Z hlediska požadavku vymezení „páteřních“ cyklistických stezek jako veřejně prospěšné stavby je nutno uvést, že nám v současné době není znám komplexní průběh všech cyklotras a cyklostezek na správním území města a z tohoto důvodu není možné vymezit přesný průmět všech záměrů. Současně byl z hlediska přípravy zvolen obecnější přístup, aby jakýkoliv nový záměr nevyžadoval změnu územního plánu. Z tohoto důvodu nelze požadavku vyhovět.

Pokud se jedná o požadavek na vybudování kapacitních míst a zařízení k bezpečnému odkládání kol u „klíčových železničních stanic a konečných tramvajů“ či parkoviště pro kola, jedná se o záměry nad podrobnost územního plánu, jejich umístění je obecně přípustné v rámci doplňujícího nebo souvisejícího využití ve všech plochách s rozdílným způsobem využití a není nutné pro ně předjímat umístění a vymezení, potažmo vymezovat plochu jako veřejně prospěšnou stavbu. Pokud není znám konkrétní projekt, nelze s přesností stanovit dotčené pozemky, a tedy i vymezit jako veřejně prospěšné stavby. Z tohoto důvodu nelze požadavku vyhovět.

Věcná podstata způsobů vypořádání předmětného podání zůstává nadále relevantní, přestože návrh nového územního plánu města Brna prošel přepracováním s ohledem na Pokyny ZMB z roku 2022 a byl uveden do jednotného standardu ÚPD dle stavebního zákona a jeho prováděcích předpisů. Výše uvedené texty je tedy nutno chápat také ve smyslu těchto úprav.

Námítka č.3

Výrok:

Námítce se nevyhovuje.

Odůvodnění:

Závazná textová část: Územní plán stanovuje následující zásady pro odkanalizování a odvodnění:

- Veškeré zastavitelné plochy a plochy přestaveb budou odkanalizovány oddílným systémem kanalizace a bude na nich důsledně vyžadováno hospodaření se srážkovými vodami.*
- Komunální odpadní vody musí být odváděny a čištěny na centrální mechanicko-biologické čistírně odpadních vod. Používání lokálních nebo domovních ČOV je přípustné pouze*

výjimečně, a to v případě veřejného zájmu nebo pro samostatně stojící objekty příliš vzdálené od trasy kanalizace, nikoliv jako koncepční řešení lokality. Nesmí být umístěna nebo povolena stavba, ve které vznikají komunální odpadní vody bez splnění výše uvedeného. Nesmí být umístěna nebo povolena změna stavby, při které dochází k navýšení množství komunální odpadních vod, bez splnění výše uvedeného. V závazné části je dále uvedeno, že bude zpracována územní studie Koncepce rozvoje modrozelené infrastruktury.

V části Odůvodnění je upřesněno a doporučeno:

Pro odvodnění zastavitelných ploch a ploch přestaveb platí regulativ pro odtok srážkových vod daný max. hodnotou 10 l/(s.ha) z neredukované plochy při četnosti překročení retenční kapacity objektu max. 1 x za 5 roků a max. době prázdnění 24 hodin. A to v případě, že majitel nebo provozovatel kanalizace (příp. správce vodního toku) nestanoví s ohledem na aktuální podmínky přísnější limity. Obecně platí, že přímé napojení srážkových vod do kanalizace pro veřejnou potřebu je nepřipustné.

Z hlediska snížení srážkového odtoku je vhodné aplikovat následujících opatření, které jdou nad rámec běžných legislativních požadavků na odvádění srážkových vod:

- minimalizovat podíl nepropustných zpevněných ploch,
- využívat polopropustných materiálů pro zpevněné plochy,
- preferovat přírodě blízké objekty hospodařící s dešťovou vodou,
- realizovat vegetační střechy,
- využívat srážkové vody k provozu nemovitostí.

Výše uvedené principy je vhodné prosazovat i v rámci rekonstrukcí stávajících staveb a prostranství. V souvislosti s již zaznamenanými dopady klimatické změny by si Statutární město Brno mělo určit jasnou strategii implementace a provozování tzv. modrozelené infrastruktury na stávajících a nově navrhovaných veřejných prostranstvích. Modrozelená infrastruktura je v současnosti vnímána jako jedno z významných adaptačních opatření s řadou přidaných benefitů a ekosystémových služeb, které překračují rámec běžného odvodnění. Z obsahu výroku i odůvodnění vyplývá, že tato problematika je aktuální a město Brno se jí již dnes průběžně zabývá a principy postupně uvádí do praxe. Hospodaření s dešťovou vodou je zpracováno v platných Městských standardech pro kanalizační zařízení.: [Standardy_pro_kanalizacni_zarizeni.pdf \(brno.cz\)](#). Tento dokument se v současné době aktualizuje. Zároveň je možné odkázat na studii, která se touto problematikou v souvislosti se souvisejícími tématy rovněž zabývá: [ZmirnovaniKlimZmen_NadacePartnrstvi.pdf \(brno.cz\)](#). Rovněž v rámci probíhající Aktualizace generelu odvodnění - část Kanalizace bude samostatná kapitola věnována této tematice.

Námitce je vyhověno již ve stávající podobě návrhu.

Věcná podstata způsobů vypořádání předmětného podání zůstává nadále relevantní, přestože návrh nového územního plánu města Brna prošel přepracováním s ohledem na Pokyny ZMB z roku 2022 a byl uveden do jednotného standardu ÚPD dle stavebního zákona a jeho prováděcích předpisů. Výše uvedené texty je tedy nutno chápat také ve smyslu těchto úprav. Pro úplnost dodáváme, že v NÚP 2024 došlo k úpravě výše uvedeného citovaného znění textové části. Dále upozorňujeme, že dne 28.03.2023 byla schválena možnost využití územně plánovacího podkladu Aktualizace a správy Generelu odvodnění města Brna - část Kanalizace (dále jen "AGOMB"), který nahrazuje Generel odvodnění města Brna - D. Část kanalizace a problematikou hospodaření s dešťovou vodou se zabývá. Na základě AGOMB došlo k úpravě v NÚP 2024.

Tyto úpravy však nevedou ke změně vypořádání předmětného podání.

Námítka č.4

Výrok:

Námítce se vyhovuje částečně.

Odůvodnění:

- Zastoupení zeleně v různých typech ploch

Zastoupení zeleně v plochách s rozdílným způsobem využití je v návrhu nového ÚPmB řešeno stanovením povinného minimálního plošného zastoupení zeleně na rostlém terénu v plochách bydlení, v plochách smíšených obytných, v plochách rekreace, a v plochách zahrádek pro disponibilní pozemky stavebního záměru a pro plochu současně (od podmínky splnit zastoupení současně i pro funkční plochu bude upuštěno).

Pořizovatel bude také požadovat stanovit toto zastoupení v podmínkách využití území i pro plochu komerční vybavenosti - W. V případě ploch výroby a skladování (P) a lehké výroby (E) bude požadavek na minimální zastoupení zeleně doplněn do karet rozvojových lokalit těchto ploch.

Vámi navrhované řešení koeficientů zeleně se nejeví účelné z následujících důvodů:

Územní plán má stanovit základní koncepci rozvoje území obce, ochranu jeho hodnot, jeho plošného a prostorového uspořádání (tj. urbanistickou koncepci), uspořádání krajiny a koncepci veřejné infrastruktury, vymežit zastavěné území, plochy a koridory, zejména zastavitelné plochy a plochy přestavby, veřejně prospěšné stavby a veřejně prospěšná opatření a územní rezervy. A stanovit podmínky pro využívání těchto ploch a koridorů. Posláním územních plánů je stanovit pravidla udržitelného rozvoje a využívání území, nikoliv regulace jednotlivých pozemků. Územní plán nesmí obsahovat podrobnosti náležejícím svým obsahem regulačnímu plánu nebo územním rozhodnutím. Lze pořídit územní plán s těmito regulačními prvky, ale tato skutečnost musí být v rozhodnutí zastupitelstva o pořízení nebo zadání územního plánu výslovně uvedena.

Regulace v podrobnosti na jednotlivé druhy vegetačních prvků, kultivar, či materiálové provedení povrchů jednotlivých vegetačních prvků není v podrobnosti, která náleží územnímu plánu. Problematické se jeví aplikování tohoto principu v praxi, při posuzování záměru při vydání závazného stanoviska orgánu územního plánování a také následný monitoring těchto podmínek.

Návrh nového územního plánu navrhuje odlišnou koncepci, která však také stanovuje podíl nezastavěné plochy ve vztahu k celkové ploše pozemku, rostlého terénu umožňující vsak dešťové vody. Minimální plošné zastoupení zeleně na terénu není nutné dodržet pouze v odůvodněných případech.

Pořizovatel však udělí pokyn problematiku stanovení minimálního plošného zastoupení zeleně prověřit a upravit.

- Ochrana zeleně v jiných plochách s RZV

Z důvodů zvoleného měřítka výkresů a podrobnosti Územního plánu byla stanovena minimální velikost plochy RZV na 0,5 ha (5 000 m²) a v níže definovaných případech na 0,2 ha (2 000 m²) v souladu s ustanovením § 3 odst. 1 vyhlášky č. 501/2006 Sb. Ve výjimečných případech, pokud si to vymezení a koncepce Územního plánu vyžaduje, jsou zobrazované plochy RZV menší. Takto zvolená velikost ploch RZV vychází z principu koncepce a měřítka výkresů, kde kresba nemůže zachycovat nepřiměřený detail. Pokud existují pozemky stejného účelu využití, ale tvoří plochu podměrečnou, tj. menší než 0,5 ha, jsou zpravidla agregovány do jiných ploch RZV s jiným využitím. Tato skutečnost vychází také z projednaného konceptu územního plánu. V textové části odůvodnění je uvedeno, že plochami, které jsou vymezované ve velikosti 0,2-0,5 ha jsou plochy městské a krajinné zeleně, zvláště pak pro plochy městské zeleně uvedené ve Vyhlášce o zeleni města Brna (Nejvýznamnější plochy městské zeleně).

Pořizovatel je názoru, že vzhledem k výše uvedenému je agregovaná zeleň v rámci jiných ploch nedostatečně chráněna ve vztahu k umístování záměrů, udělí tedy pokyn doplnit obecný regulativ, který tuto skutečnost ošetří. Dále jsou uděleny pokyny na základě připomínek a námitek k návrhu ÚPmB konkrétní plochy zeleně z aktuálně platného ÚPmB vymežit, pokud budou graficky čitelné v měřítku hlavního výkresu.

- Vymezení ploch přírodních

Hlavní výkres návrhu nového územního plánu obsahuje grafické vyznačení prvků systému ÚSES (biokoridory a biocentra) a současně také vymezené plochy přírodní (plochy lesní a plochy krajinné zeleně).

Zvláště chráněná území, Evropsky významné lokality a registrované významné krajinné prvky jsou pro potřeby územního plánování obsaženy jako limit využití území (od poskytovatelů údajů) v územně analytických podkladech. Jejich přímá ochrana vyplývá z jiné legislativy, především zákona č. 114/1992 Sb. o ochraně přírody a krajiny. Nebudou tedy závazně vymezeny v hlavním výkrese, ale obsaženy jsou ve výkrese koordinačním (M1:10 000, grafická část odůvodnění).

- Předepsání izolační zeleně

V dokumentu Vyhodnocení vlivu na udržitelný rozvoj území je v kapitole A.VII.12 Kumulativní a synergické vlivy uvedeno:

V této souvislosti nebylo identifikováno synergické resp. kumulativní spolupůsobení vymezených rozvojových zón s územním soustředěním ploch výroby vůči plochám bydlení v souvisejícím území z důvodů vhodného zasazení ploch průmyslu v jednotlivých případech z hlediska vzdáleností k chráněným objektům, možnostem dopravního napojení ploch výroby a vhodného členění funkcí v území umožňujícího odclonění rezidenčních zón od zón výrobních plochami s možnostmi umístění jiné než rezidenční zástavby např. plochy smíšené, veřejná prostranství, izolační zeleň nebo občanská vybavenost. Zároveň návrh ÚP stanovuje regulativy využití ploch průmyslové výroby a lehké výroby tak, aby tyto nepredisponovaly negativní vliv působící na vlastní vymezenou plochu. Umísťované záměry je třeba prověřit jednotlivě v rámci navazujících fází projektové přípravy.

Pořizovatel doporučí řešit problematiku izolační zeleně na rozhraní případných možných konfliktních hranicích ploch v rámci jednotlivých karet rozvojových lokalit a zpracovat následující cílená opatření:

Při zastavování ploch výroby v návaznosti na volnou krajinu je třeba dbát na vhodné zapojení ploch do krajiny prostřednictvím pásů izolační zeleně na rozhraní zastavitelného území a volné krajiny.

- Modrozelená infrastruktura

Všechna vedení technické infrastruktury a prvků modrozelené infrastruktury jako součást veřejně prospěšné infrastruktury jsou z hlediska jejich prostorové koordinace rovnocenná. Tomuto požadavku tedy nelze vyhovět. V kapitole 4.2 Technická infrastruktura (závazné textové části) je uvedeno, že v zastavěném území města se síť technické infrastruktury zpravidla umísťují do společných tras nebo do souběhu se stávajícími trasami technické a dopravní infrastruktury. Ve veřejných prostranstvích je nutné koordinovat všechny prvky zde umísťované. Důležitým hlediskem při posuzování priorit jednotlivých součástí veřejných prostranství při jejich koordinaci je celkový pohled na provoz a fungování města. Při návrhu tras technické infrastruktury je důležité sdružování sítí do koridorů a jejich účelné prostorové uspořádání.

Pro všechny navržené trasy technické infrastruktury je závazné jejich směrové vedení. Upřesnění tras, polohy objektů a zařízení, určení místa napojení, způsobu technického provedení a vedení přípojných tras bude provedeno při zpracování podrobnější územně plánovací nebo projektové dokumentace, a to za podmínek obecně závazných právních předpisů.

Věcná podstata způsobů vypořádání předmětného podání zůstává nadále relevantní, přestože návrh nového územního plánu města Brna prošel přepracováním s ohledem na Pokyny ZMB z roku 2022 a byl uveden do jednotného standardu ÚPD dle stavebního zákona a jeho prováděcích předpisů. Výše uvedené texty je tedy nutno chápat také ve smyslu těchto úprav.

Pro informaci dodáváme, že ochrana zeleně v rámci jiných ploch s rozdílným způsobem využití je řešena nově také pomocí vymezení tzv. významných segmentů sídlení zeleně jako překryvu nad plochami bydlení, smíšenými plochami obytnými, plochami veřejné a komerční

vybavenosti a plochami veřejných prostranství. Pro tyto segmenty je doplněna regulace prostřednictvím doplňujících podmínek využití území – viz závazná textová část Návrhu ÚPmB kap. 5.2.; vymezení segmentů obsahuje výkres 2.2. Koncepce uspořádání krajiny. Dále byl také stanoven požadavek na povinné minimální plošné zastoupení zeleně 40% v plochách bydlení individuálního. Ostatní požadované hodnoty jsou uvedeny u jednotlivých ploch v kapitole 6.3.2 závazné textové části.

Námítka č.5

Výrok:

Námítce se nevyhovuje.

Odůvodnění:

Řešení dopravy v klidu v návrhu územního plánu vychází z příslušných právních předpisů (viz kap. 5.8.1.1. textové části odůvodnění). Vyhláška č. 501/2006 Sb., provádějící stavební zákon stanoví, že pro každou stavbu je nutno vybudovat parkovací a odstavná stání v počtu dle ČSN 73 6110, kap. 14.1). která stanoví vzorec, do nějž jako významný (ovšem nikoli jediný) parametr vstupuje součinitel vlivu stupně automobilizace, přičemž tento má být dle ČSN 73 6110 převzat z územně plánovací dokumentace. Tento územní plán tedy cílový koeficient vlivu stupně automobilizace stanoví, a to rozdílně podle části města, kdy nižší hodnota (tedy nižší požadovaný minimální počet parkovacích a odstavných stání) je stanovena pro lokality uvnitř Velkého městského okruhu s nežádoucím zavlékáním vyššího počtu automobilů. Tři pásma uvnitř VMO jsou zvolena z potřeby odlišit zvláštní charakter historického jádra města a zmenšit rozdíl koeficientu na administrativně určené hranici. Hranice pásem jsou určeny dle možností významnou ulicí, resp. komunikací, v případě její absence zelenými plochami oddělovacími částí města. Zásadně hranice nevede plochami pro výstavbu budov, a to pro zamezení sporů při přesahu stavebního záměru do více pásem. Stávající ČSN 73 6110 stanoví, že ve výpočtu se jako nejmenší hodnota součinitel vlivu stupně automobilizace použije 1,0 (400 aut na 1000 obyvatel) – toto spodní omezení nelze s ohledem na aktuální trendy v náhledu na parkování považovat za dlouhodobě udržitelné a lze předpokládat, že bude v blízké době výrazně sníženo.

Věcná podstata způsobů vypořádání předmětného podání zůstává nadále relevantní, přestože návrh nového územního plánu města Brna prošel přepracováním s ohledem na Pokyny ZMB z roku 2022 a byl uveden do jednotného standardu ÚPD dle stavebního zákona a jeho prováděcích předpisů. Výše uvedené texty je tedy nutno chápat také ve smyslu těchto úprav.



mmb1es7738f646

Došlo: 15-06-2020

Č.j. MMB: 0249958
Příl.:

1796

NÁMITKA / PŘIPOMÍNKA

NÁZEV PROJEDNÁVANÉ ÚPD		Návrh územního plánu města Brna	
Identifikační údaje podatele			
Fyzická osoba/právnícká osoba			
Jméno, příjmení / Název společnosti	[REDACTED]		
Datum narození/ Identifikační číslo	[REDACTED]		
Trvalé bydliště/ sídlo	[REDACTED]		
Jsem - nejsem*) občan města Brna	Jsem vlastníkem pozemku/ů nebo stavby v ploše dotčené navrhovanou změnou Katastrální území Soběšice, parc. č. [REDACTED]		
Upřesnění obsahu námítky/připomínky			
<input checked="" type="checkbox"/> K textové části	<input checked="" type="checkbox"/> Ke grafické části	<input checked="" type="checkbox"/> K procesu pořizování	
Městská část	Soběšice		
Katastrální území	Soběšice		
Parcelní čísla pozemků (adresa, doplňující popis lokality)	[REDACTED]		
Text námítky/připomínky včetně ZDŮVODNĚNÍ			
přílohy: <input type="checkbox"/> ano <input checked="" type="checkbox"/> ne			
<p>Pozemek parc. č. [REDACTED] – nyní druh pozemku zahrada. Plánuji v dohledné době na pozemku zahrady postavit malou chatičku na přespání, což nyní bylo možné (samozřejmě s omezením rozměrů chaty).</p> <p>V návrhu územního plánu je pozemek parc. č. [REDACTED] navržen však jako „zemědělská plocha“. Přičemž sousední pozemek [REDACTED] – nyní také veden jako zahrada stejně jako můj) nadále zůstává jako zahrada.</p> <p>Proč sousední pozemek zůstává jako zahrada a můj nezůstává a je zařazen do zemědělských ploch? Mám pozemek oplocen a udržován, je využíván jako zahrada.</p> <p>Požaduji zachování plochy zahrádky na pozemku parc. č. [REDACTED] nadále.</p>			
V <u>Brně</u> dne <u>10.6.2020</u>	Podpis: [REDACTED]		

*nehodící se škrtněte

MMB/0249958/2020

Námitka

Výrok:

Námitce se vyhovuje.

Odůvodnění:

Námitka je opodstatněná a lze jí vyhovět. Na základě opětovného prověření lze konstatovat, že v předmětné lokalitě nedošlo v posledních letech k jakékoliv výraznější změně využití, která by vyvolala potřebu jiného funkčního využití území, anebo nevznikl ani žádný nový vyšší resp. veřejný zájem pro změnu daného území, než je jeho současné využití pro zahrádky. Předmětná lokalita existuje a plnohodnotně plní svoji funkci několik desítek let, nejeví se jako kolizní, a proto může zůstat i nadále vymezena v územním plánu.

Na základě výše uvedeného a legitimního očekávání vlastníka je účelné vymežit předmětný pozemek jako plochu zahrádek v souladu s využitím území dle platného ÚPmB.

Věcná podstata způsobů vypořádání předmětného podání zůstává nadále relevantní, přestože návrh nového územního plánu města Brna prošel přepracováním s ohledem na Pokyny ZMB z roku 2022 a byl uveden do jednotného standardu ÚPD dle stavebního zákona a jeho prováděcích předpisů. Výše uvedené texty je tedy nutno chápat také ve smyslu těchto úprav.

1792

Statutární město Brno

Doručeno: 16.06.2020

MMB/0249975/2020

listy: 1 přílohy:
druh: 1 / sv:



mmb1es7738f656

MAGISTRÁT MĚSTA BRNA

Odbor územního plánování a rozvoje

Došlo dne: 16-06-2020

Č.j. MMB: 0249975

Přil.:

MAGISTRÁT

MĚSTA

BRNA

Odbor územního

plánování a

rozvoje

Kounicova 67

601 67 Brno

NÁMITKA / PŘIPOMÍNKA

NÁZEV PROJEDNÁVANÉ ÚPD

Připravovaný Územní plán města Brna

- Návrh pro veřejné projednání

Identifikační údaje podatele

Fyzická osoba/právnícká osoba

Jméno, příjmení /
Název společnosti

Datum narození/
Identifikační číslo

Trvalé bydliště/
sídlo

Jsem - xxxxx*) občan města Brna

Jsem - xxxxx*) vlastníkem pozemku/ů nebo stavby v ploše dotče
navrhovanou změnou

Katastrální území ...Brněnské Ivanovice, parc č. [redacted]

Upřesnění obsahu námítky/připomínky

• K textové části

• Ke grafické části

• K procesu pořizování

Městská část

Tuřany

Katastrální území

Brněnské Ivanovice

Parcelní čísla pozemků (adresa,
doplňující popis lokality)

Text námitky/připomínky včetně ZDŮVODNĚNÍ

přílohy:

- ano
-

Nesouhlasím se změnou plochy v návrhu územního plánu na Městskou zeleň. Pozemek je nyní veden z větší části ve funkční ploše čistého bydlení a částečně vedený jako městská zeleň.



Navrhovaný územní plán většinu pozemku řadí do plochy městská zeleň. Vzhledem k tomu, že touto změnou dojde ke znehodnocení našeho majetku a způsobení újmy, nesouhlasíme s navrhovanou změnou.

V Brně dne 15.6.2020.....

Podpis: Ludmila Kobylková

**nehodící se škrtněte*

Pozemek č. [redacted] katastrální území Holásky



MMB/0249975/2020

Námitka

Výrok:

Námitce se vyhovuje.

Odůvodnění:

Na základě legitimního očekávání a práv vlastníka vyplývajících z aktuálního stavu v platném ÚPmB, se jeví odůvodněné upravit rozsah plochy krajinné zeleně na pozemku p.č. 784/8 k.ú. Brněnské Ivanovice, tak aby vlastníkovi nemovitosti nevznikla újma za změnu využití území dle § 102 odst. 2 a dalších "stavebního zákona" a městu tak povinnost náhrady za tuto změnu, což je v neopodstatněných případech (např. pokud se nejedná o veřejný zájem) z pozice města nevhodné. Hranice krajinné zeleně bude posunuta jihovýchodním směrem v souladu s platným ÚPmB a dle skutečného využití území.

Věcná podstata způsobů vypořádání předmětného podání zůstává nadále relevantní, přestože návrh nového územního plánu města Brna prošel přepracováním s ohledem na Pokyny ZMB z roku 2022 a byl uveden do jednotného standardu ÚPD dle stavebního zákona a jeho prováděcích předpisů. Výše uvedené texty je tedy nutno chápat také ve smyslu těchto úprav.

Došlo dne: 16.06.2020

Č.j. MMB: 0250014
Příl.:

Doručeno: 16.06.2020

MMB/0250017/2020

listy: 1 přílohy:
druh: 11/sv:



mmb1es7738f676

776

MAGISTRÁT MĚSTA BRNA
ODBOR ÚZEMNÍHO PLÁNOVÁNÍ
A ROZVOJE

PODÁNÍ K NÁVRHU

Návrh Územního plánu města Brna

Podatel	
Typ subjektu:	Fyzická osoba
Příjmení, jméno:	
Adresa / sídlo:	
Kontakt:	

1	<p>Připomínka</p> <p>Dostupné malé obchody Návrh ÚPmB obsahuje začlenění maloobchodu do většiny stavebních ploch, zároveň maloobchod nedostatečně reguluje a v rozporu s deklarovanou koncepcí nepodporuje rozptýlenou síť dobře dostupných maloobchodů jako součást města krátkých vzdáleností. Navrhují proto, aby:</p> <ul style="list-style-type: none"> • využití pro maloobchod v plochách pro bydlení (B), smíšených obytných (C) a v plochách komerční vybavenosti (W) bylo omezeno prodejní plochou do 400 m² a počtem parkovacích stání do 10, • využití pro maloobchod v plochách smíšených obytných (C) a plochách komerční vybavenosti (W) bylo do 1.000 m² prodejní plochy a bylo podmíněno realizací v patrových objektech s polyfunkčním využitím a při současném integrování parkování o max. 30 parkovacích stánků, • využití pro maloobchod v plochách veřejné vybavenosti (V), plochách výroby a skladování (P) a plochách lehké výroby (E) bylo podmíněně přípustné do 200 m² prodejní plochy, pokud není realizován v samostatném objektu. 	1
2	<p>Připomínka</p> <p>Podpora pěší a cyklo dopravy ÚPmB nevyužívá dostatečně možnosti usnadnění výstavby cyklistické infrastruktury, a to mj. tím, že by požadoval napojení rozvojových lokalit na síť komunikací pro nemotorovou dopravu, klíčové cyklostezky vymezil jako veřejně prospěšné stavby či definoval místa a zařízení k bezpečnému parkování kol na klíčových přestupních uzlech. Navrhují proto, aby:</p> <ul style="list-style-type: none"> • hlavním využitím ploch dopravní infrastruktury (D) bylo i využití pro pěší a cyklistickou dopravu, • povinnou součástí navrhovaných pozemních komunikací definovaných jako sběrné byly stavebně oddělené koridory zvláště pro cyklistickou dopravu a pěší dopravu, • všechny lokality s počtem reálných nebo očekávaných uživatelů nad 1.500 osob obsahovaly v kartě lokality podmínku stanovující, že výstavbu v lokalitě je možné zahájit až po vybudování dopravního propojení lokality se všemi sousedícími městskými částmi samostatnými cyklostezkami a chodníky, a to stavebně oddělenými od motorové dopravy a vedenými ve směrově i výškově nejpřímější stopě, • grafická část ÚPmB 2.2 Souhrnný výkres dopravy obsahovala také síť páteřních cyklostezek (zejména těch sloužících k propojení jednotlivých městských částí s centrem města nebo jednotlivých městských částí mezi sebou), nikoliv pouze cyklotrasy, • páteřní cyklostezky tam, kde jejich realizaci brání chybějící veřejný pozemek, byly vymezeny jako veřejně prospěšné stavby, • u klíčových železničních stanic a konečných tramvaje (například žel. stanice a zastávky Brno hl.n., Slatina, Chrlice, Starý Lískovec, Řečkovice a Královo Pole, konečné tramvaje Obřany, Líšeň - Holzova, Kamechy, Bosonohy, Přízřenice) byla stanovena podmínka vybudování kapacitních míst a zařízení k bezpečnému odkládání jízdních kol (bike and ride) a tam, kde jejich realizaci brání chybějící veřejný pozemek, byly vymezeny jako veřejně prospěšné stavby. 	2

3

Připomínka

Hospodaření s dešťovou vodou

Vsakováním dešťové vody všude tam, kde to je možné, můžeme docílit zdravějšího vodního režimu a zmenšení efektu tepelného ostrova.

Navrhují proto, aby:

- do obecných zásad odkanalizování bylo doplněno, že veškeré zastavitelné plochy a plochy přestaveb budou odkanalizovány oddílným systémem kanalizace a bude na nich důsledně vyžadováno hospodaření se srážkovými vodami následovně: srážkové vody budou buď zadržovány s následným sekundárním využitím anebo vsakovány na vlastním pozemku stavby nebo v jejím okolí; pouze pokud to podloží prokazatelně neumožňuje, mohou být dešťové vody vypouštěny do vodoteče nebo dešťové kanalizace, přičemž v těchto případech budou před vypouštěním brzděny v retenčních nádržích. Srážkové vody z veškerých zpevněných ploch veřejných prostranství budou vsakovány, pouze pokud to podloží prokazatelně neumožňuje, mohou být vypouštěny do vodoteče nebo dešťové kanalizace, přičemž v těchto případech budou před vypouštěním brzděny v retenčních nádržích.

3

Přípomínka

Ochrana zeleně

Návrh ÚPmB vágně a nedostatečně stanovuje zastoupení zeleně v různých funkčních typech ploch. Také oslabuje ochranu malých, ale významných ploch zeleně ve stabilizovaných plochách tím, že je absorbuje do jiných funkčních typů ploch. Návrh ÚPmB nezajišťuje dostatečnou ochranu přírodně cenných území, ani dostatečné vytváření prostoru pro zeleň v nové zástavbě, a to včetně ochrany nových ploch k bydlení před zátěží ze sousedních ploch výroby a skladování.

Navrhují proto, aby:

- územní plán definoval koeficient zeleně (KZ), a to následovně:

Koeficient zeleně (KZ) udává poměr nezpevněné plochy osázené vegetací a umožňující vsakování dešťové vody na terénu vůči ploše pozemku. KZ je závazný jak pro disponibilní pozemek pro stavební záměr, tak pro celou jednotlivou funkční plochu. Do koeficientu lze jako nezpevněnou plochu osázenou vegetací náhradním způsobem započítat:

- $\frac{1}{3}$ plochy osazených a funkčních vegetačních střech o mocnosti souvrství do 0,3 m,
- $\frac{1}{2}$ plochy osazených a funkčních vegetačních střech o mocnosti souvrství nad 0,3 m,
- 80 % plochy osazených a funkčních vegetačních střech o mocnosti souvrství nad 1 m,
- plochu povrchu umožňujícího plnohodnotné vsakování okolo vzrostlých stromů ve zpevněných plochách (mříž, půda, půda s mulčem; nikoli dlažba atp.),
- 5 m² za každý strom ve zpevněné ploše s malou korunou (druh/kultivar s celkovou výškou do 8 m v dospělosti) a dostatečným objemem prokořenitelného prostoru,
- 20 m² za každý strom ve zpevněné ploše se střední korunou (druh/kultivar s celkovou výškou do 15 m v dospělosti) a dostatečným objemem prokořenitelného prostoru,
- 40 m² za každý strom ve zpevněné ploše s velkou korunou (druh/kultivar s celkovou výškou nad 15 m v dospělosti) a dostatečným objemem prokořenitelného prostoru,
- 5 m² za každý běžný metr fasád upravených a využitých pro prnutí popínavých dřevin nebo treláží či pergol na ozeleněných střechách při zajištění dostatečného prokořenitelného prostoru pro dané dřeviny.

Náhradním způsobem je možné započtením nahradit pouze:

- $\frac{1}{4}$ požadované plochy KZ v případě samostatně stojících rodinných domů,
- $\frac{1}{2}$ požadované plochy KZ u ostatních staveb,
- celou požadovanou plochu pouze výjimečně ve stávající kompaktní blokové zástavbě ve stabilizovaných plochách tam, kde jiným způsobem prokazatelně není možné dosáhnout existujícího urbanistického charakteru (např. v zástavbě nároží bloků a v případě nerovnoměrné parcelace)

- koeficient zeleně byl pro jednotlivé struktury zástavby stanoven následovně:

- kompaktní: 0,3 pro stabilizované plochy a 0,5 pro zastavitelné plochy
- volná: 0,6
- rezidenční nízkopodlažní: 0,5
- areálová: 0,4
- omezená: 0,8
- plochy bez zástavby: 0,9

- plochy nad 2 000 m², které byly definovány územním plánem z r. 1994 jako plochy zeleně (ZP či ZO) a které jsou v Návrhu ÚPmB součástí jiných typů ploch, byly vymezeny jako samostatné plochy městské zeleně (Z); jedná se např. o plochy kolem Komenského nám. (Červeného kostela), alej na tř. Kpt. Jaroše, vnitroblok u mateřské školy Chodská 15 a desítky dalších zelených plácků, parčíků či vnitrobloků,

- byly v hlavním výkresu vymezeny plochy přírodní se způsobem využití podle § 16 vyhlášky č. 501/2006 Sb., o obecných požadavcích na využívání území, zejména biocentra, zvláště chráněná území, evropsky významné lokality a registrované významné krajinné prvky, a tím byla zajištěna jejich ochrana,

- v kartách lokalit, kde sousedí plochy pro výrobu (E - plochy lehké výroby, P - plochy výroby a skladování) a plochy pro bydlení (B - plochy bydlení, C - plochy smíšené obytné), byla doplněna podmínka předchozí či souběžné realizace pásu izolační zeleně (vzrostlé zeleně o pásu šířky min. 10 m nebo rozloze min. 20 % rozlohy plochy výroby) podél sousedících hranic těchto ploch,

- v obecných zásadách technické infrastruktury bylo stanoveno, že při návrhu tras technické infrastruktury budou sítě sdružovány do koridorů pro dosažení účelného prostorového uspořádání a vytvoření prostoru pro realizaci modrozelené infrastruktury v uličním profilu; a dále, že v územích, která nejsou v současné době plynofikována, mají ostatní vedení a prvky modrozelené infrastruktury prioritu před budováním nového nízkotlakého rozvodu plynu.

4

4

5

Připomínka	<p>Veřejný prostor</p> <p>V zájmu zvýšení využitelnosti veřejných prostranství pro pěší, cyklisty i zeleň by měl ÚPmB u novostaveb stanovit povinnost umístění odstavných stání mimo veřejná prostranství (tj. stání pro odstavení vozidla v době, kdy se nepoužívá). V oblastech s dobrou dostupností veřejnou dopravou je pak potřeba přizpůsobit minimální počet odstavných a parkovacích stání.</p> <p>Navrhuji proto, aby v kap. 4.1 Dopravní infrastruktura bylo stanoveno, že:</p> <ul style="list-style-type: none"> • odstavná stání se v zastavitelných plochách a v případě novostaveb ve stabilizovaných plochách zřizují mimo veřejná prostranství a s výjimkou rodinných domů v podzemních podlažích budov, • v místech dobré dostupnosti kolejové dopravy pěší docházkou (ve vzdálenosti do 150 metrů) se součinitel vlivu stupně automobilizace redukuje na poloviční hodnotu součinitele příslušného pásma.
------------	---

5

V dne	Podpis
Vyplněný formulář zašlete na níže uvedenou adresu: Magistrát města Brna, Odbor územního plánování a rozvoje, Kounicova 67, 601 67 Brno	

MMB/0250017/2020

Námitka č.1

Výrok:

Námitce se vyhovuje částečně.

Odůvodnění:

Podatel požaduje, aby v plochách bydlení, smíšených obytných a komerční vybavenosti byla omezena velikost prodejní plochy na 400 m² a počet parkovacích míst na 10 stání. Při realizaci integrovaného parkování do 30 stání pak v rámci patrových objektů v plochách komerční vybavenosti a v plochách smíšených obytných podmíněn připustit až 1 000 m² prodejní plochy. V plochách veřejné vybavenosti, výroby a skladování a lehké výroby podmíněně připustit 200 m² prodejní plochy, pokud není maloobchod realizován v samostatném objektu. Mezi docházkovou vzdáleností maloobchodu a maximální velikostí prodejní plochy maloobchodu nelze spatřovat příčinnou souvislost. Stanovení maximální velikosti prodejní plochy nepředurčuje vzdálenost mezi jednotlivými prodejny. Snížení maximální velikosti prodejní plochy nezaručuje zlepšení časové dostupnosti maloobchodu. Pro dostupnost maloobchodu je proto podstatnější adekvátní rozmístění ploch s rozdílným způsobem využití, které umístění maloobchodu umožňují. Stanovení dané maximální velikosti prodejních ploch (a případné stanovení podmínek pro jejich umístění) je věcí odborného posouzení zpracovatele návrhu územního plánu, které vychází z reálií a odborné úvahy (viz např. plochy C). Obecně lze konstatovat, že požadavek na vyloučení maloobchodu s prodejní plochou větších než 400 resp. 1000 m² plochy nepřiměřeně zhoršuje podmínky pro vyváženou a rozmanitou síť maloobchodu, a to zejména pro ty skupiny zákazníků s rozdílnými vzorci nákupního chování, které prodejny většího plošného formátu preferují, což je v konečném důsledku v rozporu s koncepcí krátkých vzdáleností, na kterou je poukazováno. Požadavek na přísné omezení prodejní plochy nepřiměřeně snižuje potenciál k tomu určených ploch, tj. zejména ploch obytně smíšených (C) a ploch komerční vybavenosti (W). V neposlední řadě je také nutné nastavením regulativů sledovat požadavek zadání územního plánu na vytvoření široké škály možností a forem komerce v rovnoměrném zastoupení na území města.

Při hodnocení přísnosti regulativu určujícího maximální velikost prodejních ploch je nutné mít na zřeteli také ustanovení návrhu územního plánu, které stanoví, že „prodejní plochou se rozumí hrubá podlažní plocha maloobchodního zařízení, kde při prodeji zboží dochází ke kontaktu se zákazníkem (nikoli tedy sklady, komunikace, související administrativní plochy ani nezbytná příslušenství). Maloobchodním zařízením se pak v tomto kontextu rozumí jedna prodejna nebo soubor všech prodejen v rámci jednoho záměru nebo v rámci jednoho funkčně propojeného celku, popř. jako součást též plocha vně prodejny, navazující na budovu a sloužící k výše popsanému způsobu využití.“ Z výše uvedeného plyne, že je-li v rámci jednoho objektu umístěováno více prodejních jednotek, jejich prodejní plochy se sčítají. Nastavení regulativu příliš přísně by proto mělo za následek nemožnost umístění více (i relativně malých prodejních jednotek) v rámci jednoho záměru.

K podání lze také uvést, že počty parkovacích míst a stání jsou dány příslušnými předpisy a normami. Územnímu plánu nepřísluší jejich rozsah stanovovat. Jedná se o podrobnost nad rámec územního plánu.

U jednotlivých ploch s rozdílným způsobem využití lze, kromě výše uvedeného, doplnit následující:

V plochách smíšených obytných (C) je stanovena maximální velikost prodejní plochy 1 500 m². Stanovení této hranice je řádně odůvodněno v Odůvodnění pro první veřejné projednání (str. 259), a to následovně: „Využití pro maloobchod v hlavním využití je omezeno prodejní plochou do 1500 m²; při projednání konceptu byla uvedena prodejní plocha do 1000 m². Při změně velikosti výměry vycházel zpracovatel z nedávno provedeného průzkumu

maloobchodního prodeje a z vlastního šetření prodejních ploch největších maloobchodních řetězců (zejména supermarketů a diskontní prodejny), ze kterých je zřejmé, že průměrná velikost standardních typických prodejen maloobchodu se sice v průměru pohybuje v rozmezí 800-1200 m², ovšem v hustě obydlených oblastech prodejny klasických maloobchodních řetězců dosahují prodejní plochy 1500 m². Údaj byl tedy změněn v souladu se zjištěními z reality.“ Maloobchod nad 1500 m² (avšak do 5000 m²) prodejní plochy lze realizovat pouze v patrových objektech při současném integrování parkování v objektu a jiné využití, pokud je zachována polyfunkčnost v ploše a využití je slučitelné s využitím navazujícího území.

V návrhu ÚPmB také byla stanovena na základě průzkumu zpracovatele maximální přípustná prodejní plocha maloobchodu 1 500 m² v plochách bydlení (B). Při projednávání návrhu ÚPmB projevila veřejnost obavu z neúměrně rozsáhlých prodejen při nevhodné lokalizaci. Tvůrci územního plánu námítkám vyšli vstříc, s tím, že prodejní plocha bude snížena na 1 000 m² a pro větší prodejnu (do 1500 m²) je třeba doložit vhodnost situačního řešení podle okolností v území. Pro ověření stanoveného údaje lze použít řetězce Lidl, Albert, Billa a Penny typu supermarket, jejichž průměrná prodejní plocha je asi 900 m² (rozptyl velikosti jednotlivých prodejen je přitom ovšem značný, pohybuje se od 500 m² až po 2 000 m²). Prodejní plocha tvoří velkou většinu (odborným odhadem cca 80 %), celkové výměry objektu. Stanovená velikost 1 000 m² prodejní plochy tak odpovídá běžným supermarketům výše uvedených řetězců, neznemožňuje tedy realizaci běžného občanského vybavení v území; větší provozovny je pak třeba prověřit podle okolností v území. Požadavku je tedy v tomto bodě částečně vyhověno.

Pro plochy komerční (W) lze uvést, že pokud by byla snížena velikost prodejní plochy na velikost uvedenou v podání (tj. 400 resp. 1000 m²), nesplňovala by tyto podmínky řada z již existujících maloobchodních prodejen, které tvoří základ maloobchodní sítě, nacházejících se ve stabilizovaných plochách. Plochy komerční vybavenosti by při restriktivním stanovení maximální velikosti prodejní plochy nemohly plnit svoji předpokládanou funkci.

V podmínkách využití plochy veřejné vybavenosti (V) není maloobchod výslovně uveden. Lze jej však řadit mezi přípustné využití, které je definováno jako „využití související, podmiňující nebo využití sloužící záměrům hlavnímu využití“. Z tohoto lze vyvozovat, že případné maloobchodní využití, ačkoliv není jeho rozsah vyjádřen plošně, musí být pouze takového rozsahu, který odpovídá potřebám daného hlavního využití. Pro úplnost lze uvést, že v ploše veřejné vybavenosti (V) je taktéž možné, avšak až po naplnění hlavní funkce, umisťovat jiné funkční využití.

V plochách lehké výroby (E) odůvodnění výslovně stanovuje, že „regulativ směřuje k zachování smyslu uvedených ploch: plochy by měly mít charakter primárně produkční a skladovací a neměly by být vytěžovány pro čistě maloobchodní záměry. Ilustrativně popsáno, např. běžná provozovna typizovaného maloobchodu (Lidl, Billa, Albert apod.) by zde neměla být samostatně přípustná, zatímco např. sklad sanitárního zařízení a obkládacích materiálů ve spojení s prodejnou či předváděcími místnostmi pro zákazníky typově odpovídá záměrům plochy E.“ Jedná o specifický druh prodeje, u kterého se nepředpokládá, že bude vytvářet síť základní dostupnosti maloobchodu. Vzhledem k charakteru plochy, omezování velikosti prodejní plochy není vhodným nástrojem regulace.

Plochy výroby a skladování (P) nejsou určeny pro klasický maloobchodní prodej. Vzhledem k charakteru plochy, omezování velikosti prodejní plochy není vhodným nástrojem regulace.

Věcná podstata způsobů vypořádání předmětného podání zůstává nadále relevantní, přestože návrh nového územního plánu města Brna prošel přepracováním s ohledem na Pokyny ZMB z roku 2022 a byl uveden do jednotného standardu ÚPD dle stavebního zákona a jeho prováděcích předpisů. Výše uvedené texty je tedy nutno chápat také ve smyslu těchto úprav.

Pro úplnost pouze doplňujeme, že u ploch individuálního bydlení (BI), které byly vymezeny na základě pokynu zastupitelstva, došlo k omezení prodejní plochy na 500 m².

Námítka č.2

Výrok:

Námítce se vyhovuje částečně.

Odůvodnění:

V rámci podání je uveden názor podatele, že návrh ÚPmB nevyužívá dostatečně možnosti usnadnění výstavby cyklistické infrastruktury, požaduje vymezení „klíčových cyklostezek“ jako veřejně prospěšné stavby a definoval místa pro bezpečné parkování kol na „klíčových přestupních uzlech“.

Úkolem územního plánu je vytvářet územní podmínky pro možnost umístění záměrů, nikoliv zajistit „bezproblémovou“ realizaci všech záměrů a znát podrobné technické provedení jednotlivých úseků. Obecně územní plán stanovuje základní koncepci rozvoje území obce, ochrany jeho hodnot, jeho plošného a prostorového uspořádání, uspořádání krajiny a koncepci veřejné infrastruktury a stanovuje podmínky pro využití území. Nový Územní plán města Brna (ÚPmB) pracuje s méně podrobným měřítkem hlavního výkresu 1:10 000, než tomu je u současného (1:5000).

K požadavku na zařazení cyklistické dopravy do hlavního využití ploch dopravní infrastruktury uvádíme:

Pro dokladování transparentnosti procesu vyhodnocení podání je uvedeno také mezitímní vyhodnocení podání z r. 2020:

Požadavku nebylo v roce 2020 vyhověno, protože: „V rámci stanovení podmínek využití ploch v kap. 6.2. a kap. 6.3.3.10 závazné textové části je umožněno umístění cyklistické infrastruktury ve všech plochách s rozdílným způsobem využití, přičemž v plochách dopravní infrastruktury D je jejich umístění přípustné.

Požadavek na zařazení pěší a cyklistické dopravy do hlavního využití ploch dopravní infrastruktury D, jehož součástí jsou především komunikace vyššího dopravního významu tvořící páteř základního komunikačního systému, neodpovídá charakteru a způsobu vymezení ploch s rozdílným způsobem využití. Toto je primárně umožněno v plochách veřejných prostranství, které slouží obsluze ploch dopravní a technickou infrastrukturou za současného umožnění průchodu a pohybu obyvatel, tedy v rámci této plochy s rozdílným způsobem využití je cyklistická infrastruktura součástí hlavního využití.

Jelikož však v rámci stanoviska dotčeného orgánu byla uplatněna podmínka k vedení cyklistické dopravy v souběhu s komunikacemi, bude v této souvislosti zpřesněna a doplněna výroková část i odůvodnění návrhu řešení. V této souvislosti je možné prověřit případnou úpravu znění podmínek využití ploch s rozdílným způsobem využití.“

Konečné vyhodnocení podání se vztahuje k výslednému řešení Návrhu nového ÚPmB:

V rámci zpřesnění kap. 4.1 Dopravní infrastruktura a stanovení podmínek využití ploch v kap. 6.2. a kap. 6.3.3.10 závazné textové části je umožněno umístění pěší a cyklistické infrastruktury ve všech plochách s rozdílným způsobem využití, přičemž v plochách dopravní infrastruktury D je jejich umístění přípustné i jako hlavní využití.

Tímto je požadavek zohledněn.

Další jednotlivě uvedené požadavky jsou nad rámec podrobnosti zpracování územního plánu a níže uvádíme:

Ke stanovení podmínky povinné segregace pěší a cyklistické dopravy podél sběrných komunikací a zahájení výstavby až po dobudování propojení lokality se všemi sousedními městskými částmi samostatnými stezkami a chodníky uvádíme, že je tímto již předjíráno konkrétní technické řešení vlastní realizace, aniž by byla ve všech skutečnostech známa reálná možnost v území, a ne vždy je možné z hlediska různých omezení a limitů tyto podmínky naplnit. Současně jakýkoliv záměr musí splňovat platné právní předpisy a normy.

V rámci územního plánu jsou vytvářeny územní podmínky pro možnost vedení v rámci ploch nebo koridorů. To, jakým způsobem bude možné uliční prostor uspořádat, případně propojení trasovat je předmětem dalších podrobnějších stupňů projektové dokumentace a podmínek

vlastníka komunikace. Podrobnost měřítka zpracování výkresu 2.2 Souhrnný výkres dopravy neumožňuje grafické zobrazení požadavku zobrazení oddělených koridorů cyklistických a pěších tras.

Z tohoto důvodu nelze této podmínce z hlediska podrobnosti zpracování územně plánovací dokumentace vyhovět.

Z hlediska požadavku na zakreslení dalších cyklotras uvádíme, že v rámci cyklistické dopravy byl zvolen obecnější přístup.

Ve výkresu 2.2. Souhrnný výkres dopravy jsou vyznačeny „vybrané samostatné cyklotrasy“, kterými jsou zpřesněny záměry ze Zásad územního rozvoje Jihomoravského kraje. Ve výkresu odůvodnění O.6 Cyklistická doprava – schéma jsou k výše uvedenému jevu navíc vyznačeny „vybrané pouliční cyklotrasy“, které naznačují možná vybraná propojení území města, která však již nejsou závazná a je možné je operativně upravovat nebo dále doplňovat.

Grafické předurčení cyklotras by se v rámci přípravy záměrů mohlo ukázat jako omezující v případě potřeby úpravy vedení trasy; odlišné řešení by mohlo vést ke změně územního plánu a tím neúměrnému prodloužení přípravy záměrů.

Z dlouhodobých zkušeností se toto ukázalo jako nevhodné a z tohoto důvodu bylo přistoupeno k vymezení koridorů zajišťujících návaznost na koridory dle textové části nadřazené územně plánovací dokumentace (Zásad územního rozvoje Jihomoravského kraje), které jsou územním plánem zpřesněny. Všem ostatním trasám je obecně umožněno jejich umístění ve všech plochách s rozdílným způsobem využití v rámci obecných podmínek využití území. Z tohoto důvodu nelze požadavku vyhovět.

Z hlediska požadavku vymezení „páteřních“ cyklistických stezek jako veřejně prospěšné stavby je nutno uvést, že nám v současné době není znám komplexní průběh všech cyklotras a cyklostezek na správním území města a z tohoto důvodu není možné vymezit přesný průmět všech záměrů. Současně byl z hlediska přípravy zvolen obecnější přístup, aby jakýkoliv nový záměr nevyžadoval změnu územního plánu. Z tohoto důvodu nelze požadavku vyhovět.

Pokud se jedná o požadavek na vybudování kapacitních míst a zařízení k bezpečnému odkládání kol u „klíčových železničních stanic a konečných tramvajů“ či parkoviště pro kola, jedná se o záměry nad podrobnost územního plánu, jejich umístění je obecně přípustné v rámci doplňujícího nebo souvisejícího využití ve všech plochách s rozdílným způsobem využití a není nutné pro ně předjímat umístění a vymezení, potažmo vymezovat plochu jako veřejně prospěšnou stavbu. Pokud není znám konkrétní projekt, nelze s přesností stanovit dotčené pozemky, a tedy i vymezit jako veřejně prospěšné stavby. Z tohoto důvodu nelze požadavku vyhovět.

Věcná podstata způsobů vypořádání předmětného podání zůstává nadále relevantní, přestože návrh nového územního plánu města Brna prošel přepracováním s ohledem na Pokyny ZMB z roku 2022 a byl uveden do jednotného standardu ÚPD dle stavebního zákona a jeho prováděcích předpisů. Výše uvedené texty je tedy nutno chápat také ve smyslu těchto úprav.

Námítka č.3

Výrok:

Námítce se nevyhovuje.

Odůvodnění:

Závazná textová část: Územní plán stanovuje následující zásady pro odkanalizování a odvodnění:

- Veškeré zastavitelné plochy a plochy přestaveb budou odkanalizovány oddílným systémem kanalizace a bude na nich důsledně vyžadováno hospodaření se srážkovými vodami.
- Komunální odpadní vody musí být odváděny a čištěny na centrální mechanicko-biologické čistírně odpadních vod. Používání lokálních nebo domovních ČOV je přípustné pouze výjimečně, a to v případě veřejného zájmu nebo pro samostatně stojící objekty příliš vzdálené od trasy kanalizace, nikoliv jako koncepční řešení lokality. Nesmí být umístěna nebo povolena stavba, ve které vznikají komunální odpadní vody bez splnění výše uvedeného. Nesmí být umístěna nebo povolena změna stavby, při které dochází k navýšení množství komunální

odpadních vod, bez splnění výše uvedeného. V závazné části je dále uvedeno, že bude zpracována územní studie Koncepce rozvoje modrozelené infrastruktury.

V části Odůvodnění je upřesněno a doporučeno:

Pro odvodnění zastavitelných ploch a ploch přestaveb platí regulativ pro odtok srážkových vod daný max. hodnotou 10 l/(s.ha) z neredukované plochy při četnosti překročení retenční kapacity objektu max. 1 x za 5 roků a max. době prázdnění 24 hodin. A to v případě, že majitel nebo provozovatel kanalizace (příp. správce vodního toku) nestanoví s ohledem na aktuální podmínky přísnější limity. Obecně platí, že přímé napojení srážkových vod do kanalizace pro veřejnou potřebu je nepřijatelné.

Z hlediska snížení srážkového odtoku je vhodné aplikovat následujících opatření, které jdou nad rámec běžných legislativních požadavků na odvádění srážkových vod:

- minimalizovat podíl nepropustných zpevněných ploch,
- využívat polopropustných materiálů pro zpevněné plochy,
- preferovat přírodě blízké objekty hospodařící s dešťovou vodou,
- realizovat vegetační střechy,
- využívat srážkové vody k provozu nemovitostí.

Výše uvedené principy je vhodné prosazovat i v rámci rekonstrukcí stávajících staveb a prostranství. V souvislosti s již zaznamenanými dopady klimatické změny by si Statutární město Brno mělo určit jasnou strategii implementace a provozování tzv. modrozelené infrastruktury na stávajících a nově navrhovaných veřejných prostranstvích. Modrozelená infrastruktura je v současnosti vnímána jako jedno z významných adaptačních opatření s řadou přidaných benefitů a ekosystémových služeb, které překračují rámec běžného odvodnění. Z obsahu výroku i odůvodnění vyplývá, že tato problematika je aktuální a město Brno se jí již dnes průběžně zabývá a principy postupně uvádí do praxe. Hospodaření s dešťovou vodou je zpracováno v platných Městských standardech pro kanalizační zařízení: [Standards_pro_kanalizacni_zarizeni.pdf \(brno.cz\)](#). Tento dokument se v současné době aktualizuje. Zároveň je možné odkázat na studii, která se touto problematikou v souvislosti se souvisejícími tématy rovněž zabývá: [ZmirnovaniKlimZmen_NadacePartnrstvi.pdf \(brno.cz\)](#). Rovněž v rámci probíhající Aktualizace generelu odvodnění - část Kanalizace bude samostatná kapitola věnována této tematice.

Námítce je vyhověno již ve stávající podobě návrhu.

Věcná podstata způsobů vypořádání předmětného podání zůstává nadále relevantní, přestože návrh nového územního plánu města Brna prošel přepracováním s ohledem na Pokyny ZMB z roku 2022 a byl uveden do jednotného standardu ÚPD dle stavebního zákona a jeho prováděcích předpisů. Výše uvedené texty je tedy nutno chápat také ve smyslu těchto úprav. Pro úplnost dodáváme, že v NÚP 2024 došlo k úpravě výše uvedeného citovaného znění textové části. Dále upozorňujeme, že dne 28.03.2023 byla schválena možnost využití územně plánovacího podkladu Aktualizace a správy Generelu odvodnění města Brna - část Kanalizace (dále jen "AGOMB"), který nahrazuje Generel odvodnění města Brna - D. Část kanalizace a problematikou hospodaření s dešťovou vodou se zabývá. Na základě AGOMB došlo k úpravě v NÚP 2024.

Tyto úpravy však nevedou ke změně vypořádání předmětného podání.

Námítka č.4

Výrok:

Námítce se vyhovuje částečně.

Odůvodnění:

- Zastoupení zeleně v různých typech ploch

Zastoupení zeleně v plochách s rozdílným způsobem využití je v návrhu nového ÚPmB řešeno stanovením povinného minimálního plošného zastoupení zeleně na rostlém terénu v plochách bydlení, v plochách smíšených obytných, v plochách rekreace, a v plochách zahrádek pro disponibilní pozemky stavebního záměru a pro plochu současně (od podmínky splnit zastoupení současně i pro funkční plochu bude upuštěno).

Pořizovatel bude také požadovat stanovit toto zastoupení v podmínkách využití území i pro plochu komerční vybavenosti - W. V případě ploch výroby a skladování (P) a lehké výroby (E) bude požadavek na minimální zastoupení zeleně doplněn do karet rozvojových lokalit těchto ploch.

Vámi navrhované řešení koeficientů zeleně se nejeví účelné z následujících důvodů: Územní plán má stanovit základní koncepci rozvoje území obce, ochranu jeho hodnot, jeho plošného a prostorového uspořádání (tj. urbanistickou koncepci), uspořádání krajiny a koncepci veřejné infrastruktury, vymezit zastavěné území, plochy a koridory, zejména zastavitelné plochy a plochy přestavby, veřejně prospěšné stavby a veřejně prospěšná opatření a územní rezervy. A stanovit podmínky pro využívání těchto ploch a koridorů. Posláním územních plánů je stanovit pravidla udržitelného rozvoje a využívání území, nikoliv regulace jednotlivých pozemků. Územní plán nesmí obsahovat podrobnosti náležejícím svým obsahem regulačnímu plánu nebo územním rozhodnutím. Lze pořídit územní plán s těmito regulačními prvky, ale tato skutečnost musí být v rozhodnutí zastupitelstva o pořízení nebo zadání územního plánu výslovně uvedena.

Regulace v podrobnosti na jednotlivé druhy vegetačních prvků, kultivar, či materiálové provedení povrchů jednotlivých vegetačních prvků není v podrobnosti, která náleží územnímu plánu. Problematické se jeví aplikování tohoto principu v praxi, při posuzování záměru při vydání závazného stanoviska orgánu územního plánování a také následný monitoring těchto podmínek.

Návrh nového územního plánu navrhuje odlišnou koncepci, která však také stanovuje podíl nezastavěné plochy ve vztahu k celkové ploše pozemku, rostlého terénu umožňující vsak dešťové vody. Minimální plošné zastoupení zeleně na terénu není nutné dodržet pouze v odůvodněných případech.

Pořizovatel však udělí pokyn problematiku stanovení minimálního plošného zastoupení zeleně prověřit a upravit.

- Ochrana zeleně v jiných plochách s RZV

Z důvodů zvoleného měřítka výkresů a podrobnosti Územního plánu byla stanovena minimální velikost plochy RZV na 0,5 ha (5 000 m²) a v níže definovaných případech na 0,2 ha (2 000 m²) v souladu s ustanovením § 3 odst. 1 vyhlášky č. 501/2006 Sb. Ve výjimečných případech, pokud si to vymezení a koncepce Územního plánu vyžaduje, jsou zobrazované plochy RZV menší. Takto zvolená velikost ploch RZV vychází z principu koncepce a měřítka výkresů, kde kresba nemůže zachycovat nepřiměřený detail. Pokud existují pozemky stejného účelu využití, ale tvoří plochu podměrečnou, tj. menší než 0,5 ha, jsou zpravidla agregovány do jiných ploch RZV s jiným využitím. Tato skutečnost vychází také z projednaného konceptu územního plánu. V textové části odůvodnění je uvedeno, že plochami, které jsou vymezované ve velikosti 0,2-0,5 ha jsou plochy městské a krajinné zeleně, zvláště pak pro plochy městské zeleně uvedené ve Vyhlášce o zeleni města Brna (Nejvýznamnější plochy městské zeleně).

Pořizovatel je názoru, že vzhledem k výše uvedenému je agregovaná zeleň v rámci jiných ploch nedostatečně chráněna ve vztahu k umístování záměrů, udělí tedy pokyn doplnit obecný regulativ, který tuto skutečnost ošetří. Dále jsou uděleny pokyny na základě připomínek a námitek k návrhu ÚPmB konkrétní plochy zeleně z aktuálně platného ÚPmB vymezit, pokud budou graficky čitelné v měřítku hlavního výkresu.

- Vymezení ploch přírodních

Hlavní výkres návrhu nového územního plánu obsahuje grafické vyznačení prvků systému ÚSES (biokoridory a biocentra) a současně také vymezené plochy přírodní (plochy lesní a plochy krajinné zeleně).

Zvláště chráněná území, Evropsky významné lokality a registrované významné krajinné prvky jsou pro potřeby územního plánování obsaženy jako limit využití území (od poskytovatelů údajů) v územně analytických podkladech. Jejich přímá ochrana vyplývá z jiné legislativy, především zákona č. 114/1992 Sb. o ochraně přírody a krajiny. Nebudou tedy závazně vymezeny v hlavním výkrese, ale obsaženy jsou ve výkrese koordinačním (M1:10 000, grafická část odůvodnění).

- Předepsání izolační zeleně

V dokumentu Vyhodnocení vlivu na udržitelný rozvoj území je v kapitole A.VII.12 Kumulativní a synergické vlivy uvedeno:

V této souvislosti nebylo identifikováno synergické resp. kumulativní spolupůsobení vymezených rozvojových zón s územním soustředěním ploch výroby vůči plochám bydlení v souvisejícím území z důvodů vhodného zasazení ploch průmyslu v jednotlivých případech z hlediska vzdáleností k chráněným objektům, možnostem dopravního napojení ploch výroby a vhodného členění funkcí v území umožňujícího odclonění rezidenčních zón od zón výrobních plochami s možnostmi umístění jiné než rezidenční zástavby např. plochy smíšené, veřejná prostranství, izolační zeleň nebo občanská vybavenost. Zároveň návrh ÚP stanovuje regulativy využití ploch průmyslové výroby a lehké výroby tak, aby tyto nepredisponovaly negativní vliv působící na vlastní vymezenou plochu. Umísťované záměry je třeba prověřit jednotlivě v rámci navazujících fází projektové přípravy.

Pořízovatel doporučí řešit problematiku izolační zeleně na rozhraní případných možných konfliktních hranicích ploch v rámci jednotlivých karet rozvojových lokalit a zapracovat následující cílená opatření:

Při zastavování ploch výroby v návaznosti na volnou krajinu je třeba dbát na vhodné zapojení ploch do krajiny prostřednictvím pásů izolační zeleně na rozhraní zastavitelného území a volné krajiny.

- Modrozelená infrastruktura

Všechna vedení technické infrastruktury a prvků modrozelené infrastruktury jako součást veřejně prospěšné infrastruktury jsou z hlediska jejich prostorové koordinace rovnocenná. Tomuto požadavku tedy nelze vyhovět. V kapitole 4.2 Technická infrastruktura (závazné textové části) je uvedeno, že v zastavěném území města se síť technické infrastruktury zpravidla umísťují do společných tras nebo do souběhu se stávajícími trasami technické a dopravní infrastruktury. Ve veřejných prostranstvích je nutné koordinovat všechny prvky zde umísťované. Důležitým hlediskem při posuzování priorit jednotlivých součástí veřejných prostranství při jejich koordinaci je celkový pohled na provoz a fungování města. Při návrhu tras technické infrastruktury je důležité sdružování sítí do koridorů a jejich účelné prostorové uspořádání.

Pro všechny navržené trasy technické infrastruktury je závazné jejich směrové vedení. Upřesnění tras, polohy objektů a zařízení, určení místa napojení, způsobu technického provedení a vedení přípojných tras bude provedeno při zpracování podrobnější územně plánovací nebo projektové dokumentace, a to za podmínek obecně závazných právních předpisů.

Věcná podstata způsobů vypořádání předmětného podání zůstává nadále relevantní, přestože návrh nového územního plánu města Brna prošel přepracováním s ohledem na Pokyny ZMB z roku 2022 a byl uveden do jednotného standardu ÚPD dle stavebního zákona a jeho prováděcích předpisů. Výše uvedené texty je tedy nutno chápat také ve smyslu těchto úprav.

Pro informaci dodáváme, že ochrana zeleně v rámci jiných ploch s rozdílným způsobem využití je řešena nově také pomocí vymezení tzv. významných segmentů sídlení zeleně jako překryvu nad plochami bydlení, smíšenými plochami obytnými, plochami veřejné a komerční vybavenosti a plochami veřejných prostranství. Pro tyto segmenty je doplněna regulace prostřednictvím doplňujících podmínek využití území – viz závazná textová část Návrhu ÚPmB kap. 5.2.; vymezení segmentů obsahuje výkres 2.2. Koncepce uspořádání krajiny. Dále byl také stanoven požadavek na povinné minimální plošné zastoupení zeleně 40% v plochách bydlení individuálního. Ostatní požadované hodnoty jsou uvedeny u jednotlivých ploch v kapitole 6.3.2 závazné textové části.

Námitka č.5

Výrok:

Námitce se nevyhovuje.

Odůvodnění:

Řešení dopravy v klidu v návrhu územního plánu vychází z příslušných právních předpisů (viz kap. 5.8.1.1. textové části odůvodnění). Vyhláška č. 501/2006 Sb., provádějící stavební zákon stanoví, že pro každou stavbu je nutno vybudovat parkovací a odstavná stání v počtu dle ČSN 73 6110, kap. 14.1). která stanoví vzorec, do něž jako významný (ovšem nikoli jediný) parametr vstupuje součinitel vlivu stupně automobilizace, přičemž tento má být dle ČSN 73 6110 převzat z územně plánovací dokumentace. Tento územní plán tedy cílový koeficient vlivu stupně automobilizace stanoví, a to rozdílně podle části města, kdy nižší hodnota (tedy nižší požadovaný minimální počet parkovacích a odstavných stání) je stanovena pro lokality uvnitř Velkého městského okruhu s nežádoucím zavlékáním vyššího počtu automobilů. Tři pásma uvnitř VMO jsou zvolena z potřeby odlišit zvláštní charakter historického jádra města a zmenšit rozdíl koeficientu na administrativně určené hranici. Hranice pásem jsou určeny dle možností významnou ulicí, resp. komunikací, v případě její absence zelenými plochami oddělovajícími částí města. Zásadně hranice nevede plochami pro výstavbu budov, a to pro zamezení sporů při přesahu stavebního záměru do více pásem. Stávající ČSN 73 6110 stanoví, že ve výpočtu se jako nejmenší hodnota součinitel vlivu stupně automobilizace použije 1,0 (400 aut na 1000 obyvatel) – toto spodní omezení nelze s ohledem na aktuální trendy v náhledu na parkování považovat za dlouhodobě udržitelné a lze předpokládat, že bude v blízké době výrazně sníženo.

Věcná podstata způsobů vypořádání předmětného podání zůstává nadále relevantní, přestože návrh nového územního plánu města Brna prošel přepracováním s ohledem na Pokyny ZMB z roku 2022 a byl uveden do jednotného standardu ÚPD dle stavebního zákona a jeho prováděcích předpisů. Výše uvedené texty je tedy nutno chápat také ve smyslu těchto úprav.

MAGISTRÁT MĚSTA BRNA
ODBOR ÚZEMNÍHO PLÁNOVÁNÍ
A ROZVOJE

Došlo dne: 16-06-2020

Č.j. MMB: 0250028

Příl.:



mmb1es7738f67e

PODÁNÍ K NÁVRHU

Návrh Územního plánu města Brna

1777

Podatel	
Typ subjektu:	Fyzická osoba
Příjmení, jméno:	
Adresa / sídlo:	
Kontakt:	

1	<p>Připomínka</p> <p>Dostupné malé obchody Návrh ÚPmB obsahuje začlenění maloobchodu do většiny stavebních ploch, zároveň maloobchod nedostatečně reguluje a v rozporu s deklarovanou koncepcí nepodporuje rozptýlenou síť dobře dostupných maloobchodů jako součást města krátkých vzdáleností. Navrhují proto, aby:</p> <ul style="list-style-type: none"> • využití pro maloobchod v plochách pro bydlení (B), smíšených obytných (C) a v plochách komerční vybavenosti (W) bylo omezeno prodejní plochou do 400 m² a počtem parkovacích stání do 10, • využití pro maloobchod v plochách smíšených obytných (C) a plochách komerční vybavenosti (W) bylo do 1.000 m² prodejní plochy a bylo podmíněno realizací v patrových objektech s polyfunkčním využitím a při současném integrování parkování o max. 30 parkovacích stáních, • využití pro maloobchod v plochách veřejné vybavenosti (V), plochách výroby a skladování (P) a plochách lehké výroby (E) bylo podmíněně přípustné do 200 m² prodejní plochy, pokud není realizován v samostatném objektu. 	1
2	<p>Připomínka</p> <p>Podpora pěší a cyklistické dopravy ÚPmB nevyužívá dostatečně možnosti usnadnění výstavby cyklistické infrastruktury, a to mj. tím, že by požadoval napojení rozvojových lokalit na síť komunikací pro nemotorovou dopravu, klíčové cyklostezky vymezil jako veřejně prospěšné stavby či definoval místa a zařízení k bezpečnému parkování kol na klíčových přestupních uzlech. Navrhují proto, aby:</p> <ul style="list-style-type: none"> • hlavním využitím ploch dopravní infrastruktury (D) bylo i využití pro pěší a cyklistickou dopravu, • povinnou součástí navrhovaných pozemních komunikací definovaných jako sběrné byly stavebně oddělené koridory zvláště pro cyklistickou dopravu a pěší dopravu, • všechny lokality s počtem reálných nebo očekávaných uživatelů nad 1.500 osob obsahovaly v kartě lokality podmínku stanovující, že výstavbu v lokalitě je možné zahájit až po vybudování dopravního propojení lokality se všemi sousedními městskými částmi samostatnými cyklostezkami a chodníky, a to stavebně oddělenými od motorové dopravy a vedenými ve směrově i výškově nejpřímější stopě, • grafická část ÚPmB 2.2 Souhrnný výkres dopravy obsahovala také síť páteřních cyklostezek (zejména těch sloužících k propojení jednotlivých městských částí s centrem města nebo jednotlivých městských částí mezi sebou), nikoliv pouze cyklotrasy, • páteřní cyklostezky tam, kde jejich realizaci brání chybějící veřejný pozemek, byly vymezeny jako veřejně prospěšné stavby, • u klíčových železničních stanic a konečných tramvaje (například žel. stanice a zastávky Brno hl.n., Slatina, Chrlice, Starý Lískovec, Řečkovice a Královo Pole, konečné tramvaje Obřany, Líšeň - Holzova, Kamechy, Bosonohy, Přízřenice) byla stanovena podmínka vybudování kapacitních míst a zařízení k bezpečnému odkládání jízdních kol (bike and ride) a tam, kde jejich realizaci brání chybějící veřejný pozemek, byly vymezeny jako veřejně prospěšné stavby. 	2

5

Připomínka

Veřejný prostor

V zájmu zvýšení využitelnosti veřejných prostranství pro pěší, cyklisty i zeleň by měl ÚPmB u novostaveb stanovit povinnost umístění odstavných stání mimo veřejná prostranství (tj. stání pro odstavení vozidla v době, kdy se nepoužívá). V oblastech s dobrou dostupností veřejnou dopravou je pak potřeba přizpůsobit minimální počet odstavných a parkovacích stání.

Navrhuji proto, aby v kap. 4.1 Dopravní infrastruktura bylo stanoveno, že:

- odstavná stání se v zastavitelných plochách a v případě novostaveb ve stabilizovaných plochách zřizují mimo veřejná prostranství a s výjimkou rodinných domů v podzemních podlažích budov,
- v místech dobré dostupnosti kolejové dopravy pěší docházkou (ve vzdálenosti do 150 metrů) se součinitel vlivu stupně automobilizace redukuje na poloviční hodnotu součinitele příslušného pásma.

5

Přípomínka

Ochrana zeleně

Návrh ÚPmB vágně a nedostatečně stanovuje zastoupení zeleně v různých funkčních typech ploch. Také oslabuje ochranu malých, ale významných ploch zeleně ve stabilizovaných plochách tím, že je absorbuje do jiných funkčních typů ploch. Návrh ÚPmB nezajišťuje dostatečnou ochranu přírodně cenných území, ani dostatečné vytváření prostoru pro zeleň v nové zástavbě, a to včetně ochrany nových ploch k bydlení před zátěží ze sousedních ploch výroby a skladování.

Navrhují proto, aby:

- územní plán definoval koeficient zeleně (KZ), a to následovně:

Koeficient zeleně (KZ) udává poměr nezpevněné plochy osázené vegetací a umožňující vsakování dešťové vody na terénu vůči ploše pozemku. KZ je závazný jak pro disponibilní pozemek pro stavební záměr, tak pro celou jednotlivou funkční plochu. Do koeficientu lze jako nezpevněnou plochu osázenou vegetací náhradním způsobem započítat:

- 1/3 plochy osazených a funkčních vegetačních střech o mocnosti souvrství do 0,3 m,
- 1/2 plochy osazených a funkčních vegetačních střech o mocnosti souvrství nad 0,3 m,
- 80 % plochy osazených a funkčních vegetačních střech o mocnosti souvrství nad 1 m,
- plochu povrchu umožňujícího plnohodnotné vsakování okolo vzrostlých stromů ve zpevněných plochách (mříž, půda, půda s mulčem; nikoli dlažba atp.),
- 5 m² za každý strom ve zpevněné ploše s malou korunou (druh/kultivar s celkovou výškou do 8 m v dospělosti) a dostatečným objemem prokořenitelného prostoru,
- 20 m² za každý strom ve zpevněné ploše se střední korunou (druh/kultivar s celkovou výškou do 15 m v dospělosti) a dostatečným objemem prokořenitelného prostoru,
- 40 m² za každý strom ve zpevněné ploše s velkou korunou (druh/kultivar s celkovou výškou nad 15 m v dospělosti) a dostatečným objemem prokořenitelného prostoru,
- 5 m² za každý běžný metr fasád upravených a využitých pro pnutí popínavých dřevin nebo treláží či pergol na ozeleněných střechách při zajištění dostatečného prokořenitelného prostoru pro dané dřeviny.

Náhradním způsobem je možné započtením nahradit pouze:

- 1/4 požadované plochy KZ v případě samostatně stojících rodinných domů,
- 1/2 požadované plochy KZ u ostatních staveb,
- celou požadovanou plochu pouze výjimečně ve stávající kompaktní blokové zástavbě ve stabilizovaných plochách tam, kde jiným způsobem prokazatelně není možné dosáhnout existujícího urbanistického charakteru (např. v zástavbě nároží bloků a v případě nerovnoměrné parcelace)

- koeficient zeleně byl pro jednotlivé struktury zástavby stanoven následovně:

- kompaktní: 0,3 pro stabilizované plochy a 0,5 pro zastavitelné plochy
- volná: 0,6
- rezidenční nízkopodlažní: 0,5
- areálová: 0,4
- omezená: 0,8
- plochy bez zástavby: 0,9

- plochy nad 2 000 m², které byly definovány územním plánem z r. 1994 jako plochy zeleně (ZP či ZO) a které jsou v Návrhu ÚPmB součástí jiných typů ploch, byly vymezeny jako samostatné plochy městské zeleně (Z); jedná se např. o plochy kolem Komenského nám. (Červeného kostela), alej na tř. Kpt. Jaroše, vnitroblok u mateřské školy Chodská 15 a desítky dalších zelených plácků, parčíků či vnitrobloků,

- byly v hlavním výkresu vymezeny plochy přírodní se způsobem využití podle § 16 vyhlášky č. 501/2006 Sb., o obecných požadavcích na využívání území, zejména biocentra, zvláště chráněná území, evropsky významné lokality a registrované významné krajinné prvky, a tím byla zajištěna jejich ochrana,

- v kartách lokalit, kde sousedí plochy pro výrobu (E – plochy lehké výroby, P – plochy výroby a skladování) a plochy pro bydlení (B – plochy bydlení, C – plochy smíšené obytné), byla doplněna podmínka předchozí či souběžné realizace pásu izolační zeleně (vzrostlé zeleně o pásu šířky min. 10 m nebo rozloze min. 20 % rozlohy plochy výroby) podél sousedících hranic těchto ploch,

- v obecných zásadách technické infrastruktury bylo stanoveno, že při návrhu tras technické infrastruktury budou sítě sdružovány do koridorů pro dosažení účelného prostorového uspořádání a vytvoření prostoru pro realizaci modrozelené infrastruktury v uličním profilu; a dále, že v územích, která nejsou v současné době plynofikována, mají ostatní vedení a prvky modrozelené infrastruktury prioritu před budováním nového nízkotlakého rozvodu plynu.

4

4

Připomínka**Hospodaření s dešťovou vodou**

Vsakováním dešťové vody všude tam, kde to je možné, můžeme docílit zdravějšího vodního režimu a zmenšení efektu tepelného ostrova.

Navrhují proto, aby:

- do obecných zásad odkanalizování bylo doplněno, že veškeré zastavitelné plochy a plochy přestaveb budou odkanalizovány oddílným systémem kanalizace a bude na nich důsledně vyžadováno hospodaření se srážkovými vodami následovně: srážkové vody budou buď zadržovány s následným sekundárním využitím anebo vsakovány na vlastním pozemku stavby nebo v jejím okolí; pouze pokud to podloží prokazatelně neumožňuje, mohou být dešťové vody vypouštěny do vodoteče nebo dešťové kanalizace, přičemž v těchto případech budou před vypouštěním brzděny v retenčních nádržích. Srážkové vody z veškerých zpevněných ploch veřejných prostranství budou vsakovány, pouze pokud to podloží prokazatelně neumožňuje, mohou být vypouštěny do vodoteče nebo dešťové kanalizace, přičemž v těchto případech budou před vypouštěním brzděny v retenčních nádržích.

V Brně dne 16. června 2020

Podpis

Vyplněný formulář zašlete na níže uvedenou adresu:

Magistrát města Brna, Odbor územního plánování a rozvoje, Kounicova 67, 602 00 Brno

MMB/0250028/2020

Námitka č.1

Výrok:

Námitce se vyhovuje částečně.

Odůvodnění:

Podatel požaduje, aby v plochách bydlení, smíšených obytných a komerční vybavenosti byla omezena velikost prodejní plochy na 400 m² a počet parkovacích míst na 10 stání. Při realizaci integrovaného parkování do 30 stání pak v rámci patrových objektů v plochách komerční vybavenosti a v plochách smíšených obytných podmíněn připustit až 1 000 m² prodejní plochy. V plochách veřejné vybavenosti, výroby a skladování a lehké výroby podmíněně připustit 200 m² prodejní plochy, pokud není maloobchod realizován v samostatném objektu. Mezi docházkovou vzdáleností maloobchodu a maximální velikostí prodejní plochy maloobchodu nelze spatřovat příčinnou souvislost. Stanovení maximální velikosti prodejní plochy nepředurčuje vzdálenost mezi jednotlivými prodejny. Snížení maximální velikosti prodejní plochy nezaručuje zlepšení časové dostupnosti maloobchodu. Pro dostupnost maloobchodu je proto podstatnější adekvátní rozmístění ploch s rozdílným způsobem využití, které umístění maloobchodu umožňují. Stanovení dané maximální velikosti prodejních ploch (a případné stanovení podmínek pro jejich umístění) je věcí odborného posouzení zpracovatele návrhu územního plánu, které vychází z reálií a odborné úvahy (viz např. plochy C). Obecně lze konstatovat, že požadavek na vyloučení maloobchodu s prodejní plochou větších než 400 resp. 1000 m² plochy nepřiměřeně zhoršuje podmínky pro vyváženou a rozmanitou síť maloobchodu, a to zejména pro ty skupiny zákazníků s rozdílnými vzorci nákupního chování, které prodejny většího plošného formátu preferují, což je v konečném důsledku v rozporu s koncepcí krátkých vzdáleností, na kterou je poukazováno. Požadavek na přísné omezení prodejní plochy nepřiměřeně snižuje potenciál k tomu určených ploch, tj. zejména ploch obytně smíšených (C) a ploch komerční vybavenosti (W). V neposlední řadě je také nutné nastavením regulativů sledovat požadavek zadání územního plánu na vytvoření široké škály možností a forem komerce v rovnoměrném zastoupení na území města.

Při hodnocení přísnosti regulativu určujícího maximální velikost prodejních ploch je nutné mít na zřeteli také ustanovení návrhu územního plánu, které stanoví, že „prodejní plochou se rozumí hrubá podlažní plocha maloobchodního zařízení, kde při prodeji zboží dochází ke kontaktu se zákazníkem (nikoli tedy sklady, komunikace, související administrativní plochy ani nezbytná příslušenství). Maloobchodním zařízením se pak v tomto kontextu rozumí jedna prodejna nebo soubor všech prodejen v rámci jednoho záměru nebo v rámci jednoho funkčně propojeného celku, popř. jako součást též plocha vně prodejny, navazující na budovu a sloužící k výše popsanému způsobu využití.“ Z výše uvedeného plyne, že je-li v rámci jednoho objektu umístěováno více prodejních jednotek, jejich prodejní plochy se počítají. Nastavení regulativu příliš přísně by proto mělo za následek nemožnost umístění více (i relativně malých prodejních jednotek) v rámci jednoho záměru.

K podání lze také uvést, že počty parkovacích míst a stání jsou dány příslušnými předpisy a normami. Územnímu plánu nepřísluší jejich rozsah stanovovat. Jedná se o podrobnost nad rámec územního plánu.

U jednotlivých ploch s rozdílným způsobem využití lze, kromě výše uvedeného, doplnit následující:

V plochách smíšených obytných (C) je stanovena maximální velikost prodejní plochy 1 500 m². Stanovení této hranice je řádně odůvodněno v Odůvodnění pro první veřejné projednání (str. 259), a to následovně: „Využití pro maloobchod v hlavním využití je omezeno prodejní plochou do 1500 m²; při projednání konceptu byla uvedena prodejní plocha do 1000 m². Při změně velikosti výměry vycházel zpracovatel z nedávno provedeného průzkumu

maloobchodního prodeje a z vlastního šetření prodejních ploch největších maloobchodních řetězců (zejména supermarkety a diskontní prodejny), ze kterých je zřejmé, že průměrná velikost standardních typických prodejen maloobchodu se sice v průměru pohybuje v rozmezí 800-1200 m², ovšem v hustě obydlených oblastech prodejny klasických maloobchodních řetězců dosahují prodejní plochy 1500 m². Údaj byl tedy změněn v souladu se zjištěními z reality.“ Maloobchod nad 1500 m² (avšak do 5000 m²) prodejní plochy lze realizovat pouze v patrových objektech při současném integrování parkování v objektu a jiné využití, pokud je zachována polyfunkčnost v ploše a využití je slučitelné s využitím navazujícího území.

V návrhu ÚPmB také byla stanovena na základě průzkumu zpracovatele maximální přípustná prodejní plocha maloobchodu 1 500 m² v plochách bydlení (B). Při projednávání návrhu ÚPmB projevila veřejnost obavu z neúměrně rozsáhlých prodejen při nevhodné lokalizaci. Tvůrci územního plánu námítkám vyšli vstříc, s tím, že prodejní plocha bude snížena na 1 000 m² a pro větší prodejnu (do 1500 m²) je třeba doložit vhodnost situačního řešení podle okolností v území. Pro ověření stanoveného údaje lze použít řetězce Lidl, Albert, Billa a Penny typu supermarket, jejichž průměrná prodejní plocha je asi 900 m² (rozptyl velikosti jednotlivých prodejen je přitom ovšem značný, pohybuje se od 500 m² až po 2 000 m²). Prodejní plocha tvoří velkou většinu (odborným odhadem cca 80 %), celkové výměry objektu. Stanovená velikost 1 000 m² prodejní plochy tak odpovídá běžným supermarketům výše uvedených řetězců, neznemožňuje tedy realizaci běžného občanského vybavení v území; větší provozovny je pak třeba prověřit podle okolností v území. Požadavku je tedy v tomto bodě částečně vyhověno.

Pro plochy komerční (W) lze uvést, že pokud by byla snížena velikost prodejní plochy na velikost uvedenou v podání (tj. 400 resp. 1000 m²), nesplňovala by tyto podmínky řada z již existujících maloobchodních prodejen, které tvoří základ maloobchodní sítě, nacházejících se ve stabilizovaných plochách. Plochy komerční vybavenosti by při restriktivním stanovení maximální velikosti prodejní plochy nemohly plnit svoji předpokládanou funkci.

V podmínkách využití plochy veřejné vybavenosti (V) není maloobchod výslovně uveden. Lze jej však řadit mezi přípustné využití, které je definováno jako „využití související, podmiňující nebo využití sloužící záměrům hlavnímu využití“. Z tohoto lze vyvozovat, že případné maloobchodní využití, ačkoliv není jeho rozsah vyjádřen plošně, musí být pouze takového rozsahu, který odpovídá potřebám daného hlavního využití. Pro úplnost lze uvést, že v ploše veřejné vybavenosti (V) je taktéž možné, avšak až po naplnění hlavní funkce, umisťovat jiné funkční využití.

V plochách lehké výroby (E) odůvodnění výslovně stanovuje, že „regulativ směřuje k zachování smyslu uvedených ploch: plochy by měly mít charakter primárně produkční a skladovací a neměly by být vytěžovány pro čistě maloobchodní záměry. Ilustrativně popsáno, např. běžná provozovna typizovaného maloobchodu (Lidl, Billa, Albert apod.) by zde neměla být samostatně přípustná, zatímco např. sklad sanitárního zařízení a obkládacích materiálů ve spojení s prodejnou či předváděcími místnostmi pro zákazníky typově odpovídá záměrům plochy E.“ Jedná o specifický druh prodeje, u kterého se nepředpokládá, že bude vytvářet síť základní dostupnosti maloobchodu. Vzhledem k charakteru plochy, omezování velikosti prodejní plochy není vhodným nástrojem regulace.

Plochy výroby a skladování (P) nejsou určeny pro klasický maloobchodní prodej. Vzhledem k charakteru plochy, omezování velikosti prodejní plochy není vhodným nástrojem regulace.

Věcná podstata způsobů vypořádání předmětného podání zůstává nadále relevantní, přestože návrh nového územního plánu města Brna prošel přepracováním s ohledem na Pokyny ZMB z roku 2022 a byl uveden do jednotného standardu ÚPD dle stavebního zákona a jeho prováděcích předpisů. Výše uvedené texty je tedy nutno chápat také ve smyslu těchto úprav.

Pro úplnost pouze doplňujeme, že u ploch individuálního bydlení (BI), které byly vymezeny na základě pokynu zastupitelstva, došlo k omezení prodejní plochy na 500 m².

Námítka č.2

Výrok:

Námítce se vyhovuje částečně.

Odůvodnění:

V rámci podání je uveden názor podatele, že návrh ÚPmB nevyužívá dostatečně možnosti usnadnění výstavby cyklistické infrastruktury, požaduje vymezení „klíčových cyklostezek“ jako veřejně prospěšné stavby a definoval místa pro bezpečné parkování kol na „klíčových přestupních uzlech“.

Úkolem územního plánu je vytvářet územní podmínky pro možnost umístění záměrů, nikoliv zajistit „bezproblémovou“ realizaci všech záměrů a znát podrobné technické provedení jednotlivých úseků. Obecně územní plán stanovuje základní koncepci rozvoje území obce, ochrany jeho hodnot, jeho plošného a prostorového uspořádání, uspořádání krajiny a koncepci veřejné infrastruktury a stanovuje podmínky pro využití území. Nový Územní plán města Brna (ÚPmB) pracuje s méně podrobným měřítkem hlavního výkresu 1:10 000, než tomu je u současného (1:5000).

K požadavku na zařazení cyklistické dopravy do hlavního využití ploch dopravní infrastruktury uvádíme:

Pro dokladování transparentnosti procesu vyhodnocení podání je uvedeno také mezitímní vyhodnocení podání z r. 2020:

Požadavku nebylo v roce 2020 vyhověno, protože: „V rámci stanovení podmínek využití ploch v kap. 6.2. a kap. 6.3.3.10 závazné textové části je umožněno umístění cyklistické infrastruktury ve všech plochách s rozdílným způsobem využití, přičemž v plochách dopravní infrastruktury D je jejich umístění přípustné.

Požadavek na zařazení pěší a cyklistické dopravy do hlavního využití ploch dopravní infrastruktury D, jehož součástí jsou především komunikace vyššího dopravního významu tvořící páteř základního komunikačního systému, neodpovídá charakteru a způsobu vymezení ploch s rozdílným způsobem využití. Toto je primárně umožněno v plochách veřejných prostranství, které slouží obsluze ploch dopravní a technickou infrastrukturou za současného umožnění průchodu a pohybu obyvatel, tedy v rámci této plochy s rozdílným způsobem využití je cyklistická infrastruktura součástí hlavního využití.

Jelikož však v rámci stanoviska dotčeného orgánu byla uplatněna podmínka k vedení cyklistické dopravy v souběhu s komunikacemi, bude v této souvislosti zpřesněna a doplněna výroková část i odůvodnění návrhu řešení. V této souvislosti je možné prověřit případnou úpravu znění podmínek využití ploch s rozdílným způsobem využití.“

Konečné vyhodnocení podání se vztahuje k výslednému řešení Návrhu nového ÚPmB:

V rámci zpřesnění kap. 4.1 Dopravní infrastruktura a stanovení podmínek využití ploch v kap. 6.2. a kap. 6.3.3.10 závazné textové části je umožněno umístění pěší a cyklistické infrastruktury ve všech plochách s rozdílným způsobem využití, přičemž v plochách dopravní infrastruktury D je jejich umístění přípustné i jako hlavní využití.

Tímto je požadavek zohledněn.

Další jednotlivě uvedené požadavky jsou nad rámec podrobnosti zpracování územního plánu a níže uvádíme:

Ke stanovení podmínky povinné segregace pěší a cyklistické dopravy podél sběrných komunikací a zahájení výstavby až po dobudování propojení lokality se všemi sousedními městskými částmi samostatnými stezkami a chodníky uvádíme, že je tímto již předjíráno konkrétní technické řešení vlastní realizace, aniž by byla ve všech skutečnostech známa reálná možnost v území, a ne vždy je možné z hlediska různých omezení a limitů tyto podmínky naplnit. Současně jakýkoliv záměr musí splňovat platné právní předpisy a normy.

V rámci územního plánu jsou vytvářeny územní podmínky pro možnost vedení v rámci ploch nebo koridorů. To, jakým způsobem bude možné uliční prostor uspořádat, případně propojení trasovat je předmětem dalších podrobnějších stupňů projektové dokumentace a podmínek

vlastníka komunikace. Podrobnost měřítka zpracování výkresu 2.2 Souhrnný výkres dopravy neumožňuje grafické zobrazení požadavku zobrazení oddělených koridorů cyklistických a pěších tras.

Z tohoto důvodu nelze této podmínce z hlediska podrobnosti zpracování územně plánovací dokumentace vyhovět.

Z hlediska požadavku na zakreslení dalších cyklotras uvádíme, že v rámci cyklistické dopravy byl zvolen obecnější přístup.

Ve výkresu 2.2. Souhrnný výkres dopravy jsou vyznačeny „vybrané samostatné cyklotrasy“, kterými jsou zpřesněny záměry ze Zásad územního rozvoje Jihomoravského kraje. Ve výkresu odůvodnění O.6 Cyklistická doprava – schéma jsou k výše uvedenému jevu navíc vyznačeny „vybrané pouliční cyklotrasy“, které naznačují možná vybraná propojení území města, která však již nejsou závazná a je možné je operativně upravovat nebo dále doplňovat.

Grafické předurčení cyklotras by se v rámci přípravy záměrů mohlo ukázat jako omezující v případě potřeby úpravy vedení trasy; odlišné řešení by mohlo vést ke změně územního plánu a tím neúměrnému prodloužení přípravy záměrů.

Z dlouhodobých zkušeností se toto ukázalo jako nevhodné a z tohoto důvodu bylo přistoupeno k vymezení koridorů zajišťujících návaznost na koridory dle textové části nadřazené územně plánovací dokumentace (Zásad územního rozvoje Jihomoravského kraje), které jsou územním plánem zpřesněny. Všem ostatním trasám je obecně umožněno jejich umístění ve všech plochách s rozdílným způsobem využití v rámci obecných podmínek využití území. Z tohoto důvodu nelze požadavku vyhovět.

Z hlediska požadavku vymezení „páteřních“ cyklistických stezek jako veřejně prospěšné stavby je nutno uvést, že nám v současné době není znám komplexní průběh všech cyklotras a cyklostezek na správním území města a z tohoto důvodu není možné vymezit přesný průmět všech záměrů. Současně byl z hlediska přípravy zvolen obecnější přístup, aby jakýkoliv nový záměr nevyžadoval změnu územního plánu. Z tohoto důvodu nelze požadavku vyhovět.

Pokud se jedná o požadavek na vybudování kapacitních míst a zařízení k bezpečnému odkládání kol u „klíčových železničních stanic a konečných tramvajů“ či parkoviště pro kola, jedná se o záměry nad podrobnost územního plánu, jejich umístění je obecně přípustné v rámci doplňujícího nebo souvisejícího využití ve všech plochách s rozdílným způsobem využití a není nutné pro ně předjímat umístění a vymezení, potažmo vymezovat plochu jako veřejně prospěšnou stavbu. Pokud není znám konkrétní projekt, nelze s přesností stanovit dotčené pozemky, a tedy i vymezit jako veřejně prospěšné stavby. Z tohoto důvodu nelze požadavku vyhovět.

Věcná podstata způsobů vypořádání předmětného podání zůstává nadále relevantní, přestože návrh nového územního plánu města Brna prošel přepracováním s ohledem na Pokyny ZMB z roku 2022 a byl uveden do jednotného standardu ÚPD dle stavebního zákona a jeho prováděcích předpisů. Výše uvedené texty je tedy nutno chápat také ve smyslu těchto úprav.

Námítka č.3

Výrok:

Námítce se nevyhovuje.

Odůvodnění:

Závazná textová část: Územní plán stanovuje následující zásady pro odkanalizování a odvodnění:

- Veškeré zastavitelné plochy a plochy přestaveb budou odkanalizovány oddílným systémem kanalizace a bude na nich důsledně vyžadováno hospodaření se srážkovými vodami.
- Komunální odpadní vody musí být odváděny a čištěny na centrální mechanicko-biologické čistírně odpadních vod. Používání lokálních nebo domovních ČOV je přípustné pouze výjimečně, a to v případě veřejného zájmu nebo pro samostatně stojící objekty příliš vzdálené od trasy kanalizace, nikoliv jako koncepční řešení lokality. Nesmí být umístěna nebo povolena stavba, ve které vznikají komunální odpadní vody bez splnění výše uvedeného. Nesmí být umístěna nebo povolena změna stavby, při které dochází k navýšení množství komunální

odpadních vod, bez splnění výše uvedeného. V závazné části je dále uvedeno, že bude zpracována územní studie Koncepce rozvoje modrozelené infrastruktury.

V části Odůvodnění je upřesněno a doporučeno:

Pro odvodnění zastavitelných ploch a ploch přestaveb platí regulativ pro odtok srážkových vod daný max. hodnotou 10 l/(s.ha) z neredukované plochy při četnosti překročení retenční kapacity objektu max. 1 x za 5 roků a max. době prázdnění 24 hodin. A to v případě, že majitel nebo provozovatel kanalizace (příp. správce vodního toku) nestanoví s ohledem na aktuální podmínky přísnější limity. Obecně platí, že přímé napojení srážkových vod do kanalizace pro veřejnou potřebu je nepřijatelné.

Z hlediska snížení srážkového odtoku je vhodné aplikovat následujících opatření, které jdou nad rámec běžných legislativních požadavků na odvádění srážkových vod:

- minimalizovat podíl nepropustných zpevněných ploch,
- využívat polopropustných materiálů pro zpevněné plochy,
- preferovat přírodě blízké objekty hospodařící s dešťovou vodou,
- realizovat vegetační střechy,
- využívat srážkové vody k provozu nemovitostí.

Výše uvedené principy je vhodné prosazovat i v rámci rekonstrukcí stávajících staveb a prostranství. V souvislosti s již zaznamenanými dopady klimatické změny by si Statutární město Brno mělo určit jasnou strategii implementace a provozování tzv. modrozelené infrastruktury na stávajících a nově navrhovaných veřejných prostranstvích. Modrozelená infrastruktura je v současnosti vnímána jako jedno z významných adaptačních opatření s řadou přidaných benefitů a ekosystémových služeb, které překračují rámec běžného odvodnění. Z obsahu výroku i odůvodnění vyplývá, že tato problematika je aktuální a město Brno se jí již dnes průběžně zabývá a principy postupně uvádí do praxe. Hospodaření s dešťovou vodou je zpracováno v platných Městských standardech pro kanalizační zařízení: [Standards_pro_kanalizacni_zarizeni.pdf \(brno.cz\)](#). Tento dokument se v současné době aktualizuje. Zároveň je možné odkázat na studii, která se touto problematikou v souvislosti se souvisejícími tématy rovněž zabývá: [ZmirnovaniKlimZmen_NadacePartnrstvi.pdf \(brno.cz\)](#). Rovněž v rámci probíhající Aktualizace generelu odvodnění - část Kanalizace bude samostatná kapitola věnována této tematice.

Námítce je vyhověno již ve stávající podobě návrhu.

Věcná podstata způsobů vypořádání předmětného podání zůstává nadále relevantní, přestože návrh nového územního plánu města Brna prošel přepracováním s ohledem na Pokyny ZMB z roku 2022 a byl uveden do jednotného standardu ÚPD dle stavebního zákona a jeho prováděcích předpisů. Výše uvedené texty je tedy nutno chápat také ve smyslu těchto úprav. Pro úplnost dodáváme, že v NÚP 2024 došlo k úpravě výše uvedeného citovaného znění textové části. Dále upozorňujeme, že dne 28.03.2023 byla schválena možnost využití územně plánovacího podkladu Aktualizace a správy Generelu odvodnění města Brna - část Kanalizace (dále jen "AGOMB"), který nahrazuje Generel odvodnění města Brna - D. Část kanalizace a problematikou hospodaření s dešťovou vodou se zabývá. Na základě AGOMB došlo k úpravě v NÚP 2024.

Tyto úpravy však nevedou ke změně vypořádání předmětného podání.

Námítka č.4

Výrok:

Námítce se vyhovuje částečně.

Odůvodnění:

- Zastoupení zeleně v různých typech ploch

Zastoupení zeleně v plochách s rozdílným způsobem využití je v návrhu nového ÚPmB řešeno stanovením povinného minimálního plošného zastoupení zeleně na rostlém terénu v plochách bydlení, v plochách smíšených obytných, v plochách rekreace, a v plochách zahrádek pro disponibilní pozemky stavebního záměru a pro plochu současně (od podmínky splnit zastoupení současně i pro funkční plochu bude upuštěno).

Pořizovatel bude také požadovat stanovit toto zastoupení v podmínkách využití území i pro plochu komerční vybavenosti - W. V případě ploch výroby a skladování (P) a lehké výroby (E) bude požadavek na minimální zastoupení zeleně doplněn do karet rozvojových lokalit těchto ploch.

Vámi navrhované řešení koeficientů zeleně se nejeví účelné z následujících důvodů:

Územní plán má stanovit základní koncepci rozvoje území obce, ochranu jeho hodnot, jeho plošného a prostorového uspořádání (tj. urbanistickou koncepci), uspořádání krajiny a koncepci veřejné infrastruktury, vymežit zastavěné území, plochy a koridory, zejména zastavitelné plochy a plochy přestavby, veřejně prospěšné stavby a veřejně prospěšná opatření a územní rezervy. A stanovit podmínky pro využívání těchto ploch a koridorů. Posláním územních plánů je stanovit pravidla udržitelného rozvoje a využívání území, nikoliv regulace jednotlivých pozemků. Územní plán nesmí obsahovat podrobnosti náležejícím svým obsahem regulačnímu plánu nebo územním rozhodnutím. Lze pořídit územní plán s těmito regulačními prvky, ale tato skutečnost musí být v rozhodnutí zastupitelstva o pořízení nebo zadání územního plánu výslovně uvedena.

Regulace v podrobnosti na jednotlivé druhy vegetačních prvků, kultivar, či materiálové provedení povrchů jednotlivých vegetačních prvků není v podrobnosti, která náleží územnímu plánu. Problematické se jeví aplikování tohoto principu v praxi, při posuzování záměru při vydání závazného stanoviska orgánu územního plánování a také následný monitoring těchto podmínek.

Návrh nového územního plánu navrhuje odlišnou koncepci, která však také stanovuje podíl nezastavěné plochy ve vztahu k celkové ploše pozemku, rostlého terénu umožňující vsak dešťové vody. Minimální plošné zastoupení zeleně na terénu není nutné dodržet pouze v odůvodněných případech.

Pořizovatel však udělí pokyn problematiku stanovení minimálního plošného zastoupení zeleně prověřit a upravit.

- Ochrana zeleně v jiných plochách s RZV

Z důvodů zvoleného měřítka výkresů a podrobnosti Územního plánu byla stanovena minimální velikost plochy RZV na 0,5 ha (5 000 m²) a v níže definovaných případech na 0,2 ha (2 000 m²) v souladu s ustanovením § 3 odst. 1 vyhlášky č. 501/2006 Sb. Ve výjimečných případech, pokud si to vymezení a koncepce Územního plánu vyžaduje, jsou zobrazované plochy RZV menší. Takto zvolená velikost ploch RZV vychází z principu koncepce a měřítka výkresů, kde kresba nemůže zachycovat nepřiměřený detail. Pokud existují pozemky stejného účelu využití, ale tvoří plochu podměrečnou, tj. menší než 0,5 ha, jsou zpravidla agregovány do jiných ploch RZV s jiným využitím. Tato skutečnost vychází také z projednaného konceptu územního plánu. V textové části odůvodnění je uvedeno, že plochami, které jsou vymezované ve velikosti 0,2-0,5 ha jsou plochy městské a krajinné zeleně, zvláště pak pro plochy městské zeleně uvedené ve Vyhlášce o zeleni města Brna (Nejvýznamnější plochy městské zeleně).

Pořizovatel je názoru, že vzhledem k výše uvedenému je agregovaná zeleň v rámci jiných ploch nedostatečně chráněna ve vztahu k umístování záměrů, udělí tedy pokyn doplnit obecný regulativ, který tuto skutečnost ošetří. Dále jsou uděleny pokyny na základě připomínek a námitek k návrhu ÚPmB konkrétní plochy zeleně z aktuálně platného ÚPmB vymežit, pokud budou graficky čitelné v měřítku hlavního výkresu.

- Vymezení ploch přírodních

Hlavní výkres návrhu nového územního plánu obsahuje grafické vyznačení prvků systému ÚSES (biokoridory a biocentra) a současně také vymezené plochy přírodní (plochy lesní a plochy krajinné zeleně).

Zvláště chráněná území, Evropsky významné lokality a registrované významné krajinné prvky jsou pro potřeby územního plánování obsaženy jako limit využití území (od poskytovatelů údajů) v územně analytických podkladech. Jejich přímá ochrana vyplývá z jiné legislativy, především zákona č. 114/1992 Sb. o ochraně přírody a krajiny. Nebudou tedy závazně vymezeny v hlavním výkrese, ale obsaženy jsou ve výkrese koordinačním (M1:10 000, grafická část odůvodnění).

- Předepsání izolační zeleně

V dokumentu Vyhodnocení vlivu na udržitelný rozvoj území je v kapitole A.VII.12 Kumulativní a synergické vlivy uvedeno:

V této souvislosti nebylo identifikováno synergické resp. kumulativní spolupůsobení vymezených rozvojových zón s územním soustředěním ploch výroby vůči plochám bydlení v souvisejícím území z důvodů vhodného zasazení ploch průmyslu v jednotlivých případech z hlediska vzdáleností k chráněným objektům, možnostem dopravního napojení ploch výroby a vhodného členění funkcí v území umožňujícího odclonění rezidenčních zón od zón výrobních plochami s možnostmi umístění jiné než rezidenční zástavby např. plochy smíšené, veřejná prostranství, izolační zeleň nebo občanská vybavenost. Zároveň návrh ÚP stanovuje regulativy využití ploch průmyslové výroby a lehké výroby tak, aby tyto nepredisponovaly negativní vliv působící na vlastní vymezenou plochu. Umísťované záměry je třeba prověřit jednotlivě v rámci navazujících fází projektové přípravy.

Pořízovatel doporučí řešit problematiku izolační zeleně na rozhraní případných možných konfliktních hranicích ploch v rámci jednotlivých karet rozvojových lokalit a zapracovat následující cílená opatření:

Při zastavování ploch výroby v návaznosti na volnou krajinu je třeba dbát na vhodné zapojení ploch do krajiny prostřednictvím pásů izolační zeleně na rozhraní zastavitelného území a volné krajiny.

- Modrozelená infrastruktura

Všechna vedení technické infrastruktury a prvků modrozelené infrastruktury jako součást veřejně prospěšné infrastruktury jsou z hlediska jejich prostorové koordinace rovnocenná. Tomuto požadavku tedy nelze vyhovět. V kapitole 4.2 Technická infrastruktura (závazné textové části) je uvedeno, že v zastavěném území města se síť technické infrastruktury zpravidla umísťují do společných tras nebo do souběhu se stávajícími trasami technické a dopravní infrastruktury. Ve veřejných prostranstvích je nutné koordinovat všechny prvky zde umísťované. Důležitým hlediskem při posuzování priorit jednotlivých součástí veřejných prostranství při jejich koordinaci je celkový pohled na provoz a fungování města. Při návrhu tras technické infrastruktury je důležité sdružování sítí do koridorů a jejich účelné prostorové uspořádání.

Pro všechny navržené trasy technické infrastruktury je závazné jejich směrové vedení. Upřesnění tras, polohy objektů a zařízení, určení místa napojení, způsobu technického provedení a vedení přípojných tras bude provedeno při zpracování podrobnější územně plánovací nebo projektové dokumentace, a to za podmínek obecně závazných právních předpisů.

Věcná podstata způsobů vypořádání předmětného podání zůstává nadále relevantní, přestože návrh nového územního plánu města Brna prošel přepracováním s ohledem na Pokyny ZMB z roku 2022 a byl uveden do jednotného standardu ÚPD dle stavebního zákona a jeho prováděcích předpisů. Výše uvedené texty je tedy nutno chápat také ve smyslu těchto úprav.

Pro informaci dodáváme, že ochrana zeleně v rámci jiných ploch s rozdílným způsobem využití je řešena nově také pomocí vymezení tzv. významných segmentů sídlení zeleně jako překryvu nad plochami bydlení, smíšenými plochami obytnými, plochami veřejné a komerční vybavenosti a plochami veřejných prostranství. Pro tyto segmenty je doplněna regulace prostřednictvím doplňujících podmínek využití území – viz závazná textová část Návrhu ÚPmB kap. 5.2.; vymezení segmentů obsahuje výkres 2.2. Koncepce uspořádání krajiny. Dále byl také stanoven požadavek na povinné minimální plošné zastoupení zeleně 40% v plochách bydlení individuálního. Ostatní požadované hodnoty jsou uvedeny u jednotlivých ploch v kapitole 6.3.2 závazné textové části.

Námitka č.5

Výrok:

Námitce se nevyhovuje.

Odůvodnění:

Řešení dopravy v klidu v návrhu územního plánu vychází z příslušných právních předpisů (viz kap. 5.8.1.1. textové části odůvodnění). Vyhláška č. 501/2006 Sb., provádějící stavební zákon stanoví, že pro každou stavbu je nutno vybudovat parkovací a odstavná stání v počtu dle ČSN 73 6110, kap. 14.1). která stanoví vzorec, do něž jako významný (ovšem nikoli jediný) parametr vstupuje součinitel vlivu stupně automobilizace, přičemž tento má být dle ČSN 73 6110 převzat z územně plánovací dokumentace. Tento územní plán tedy cílový koeficient vlivu stupně automobilizace stanoví, a to rozdílně podle části města, kdy nižší hodnota (tedy nižší požadovaný minimální počet parkovacích a odstavných stání) je stanovena pro lokality uvnitř Velkého městského okruhu s nežádoucím zavlékáním vyššího počtu automobilů. Tři pásma uvnitř VMO jsou zvolena z potřeby odlišit zvláštní charakter historického jádra města a zmenšit rozdíl koeficientu na administrativně určené hranici. Hranice pásem jsou určeny dle možností významnou ulicí, resp. komunikací, v případě její absence zelenými plochami oddělovajícími částí města. Zásadně hranice nevede plochami pro výstavbu budov, a to pro zamezení sporů při přesahu stavebního záměru do více pásem. Stávající ČSN 73 6110 stanoví, že ve výpočtu se jako nejmenší hodnota součinitel vlivu stupně automobilizace použije 1,0 (400 aut na 1000 obyvatel) – toto spodní omezení nelze s ohledem na aktuální trendy v náhledu na parkování považovat za dlouhodobě udržitelné a lze předpokládat, že bude v blízké době výrazně sníženo.

Věcná podstata způsobů vypořádání předmětného podání zůstává nadále relevantní, přestože návrh nového územního plánu města Brna prošel přepracováním s ohledem na Pokyny ZMB z roku 2022 a byl uveden do jednotného standardu ÚPD dle stavebního zákona a jeho prováděcích předpisů. Výše uvedené texty je tedy nutno chápat také ve smyslu těchto úprav.

MAGISTRÁT MĚSTA BRNA
ODBOR ÚZEMNÍHO PLÁNOVÁNÍ
A ROZVOJE

mmb1es7738f6d1

PODÁNÍ K NÁVRHU

1657

Návrh Územního plánu města Brna

Podatel	
Typ subjektu:	Fyzická osoba
Příjmení, jméno	
Adresa / sídlo:	
Kontakt:	

1	<p>Připomínka</p> <p>Dostupné malé obchody Návrh ÚPmB obsahuje začlenění maloobchodu do většiny stavebních ploch, zároveň maloobchod nedostatečně reguluje a v rozporu s deklarovanou koncepcí nepodporuje rozptýlenou síť dobře dostupných maloobchodů jako součást města krátkých vzdáleností. Navrhují proto, aby:</p> <ul style="list-style-type: none"> • využití pro maloobchod v plochách pro bydlení (B), smíšených obytných (C) a v plochách komerční vybavenosti (W) bylo omezeno prodejní plochou do 400 m² a počtem parkovacích stání do 10, • využití pro maloobchod v plochách smíšených obytných (C) a plochách komerční vybavenosti (W) bylo do 1.000 m² prodejní plochy a bylo podmíněno realizací v patrových objektech s polyfunkčním využitím a při současném integrování parkování o max. 30 parkovacích stáních, • využití pro maloobchod v plochách veřejné vybavenosti (V), plochách výroby a skladování (P) a plochách lehké výroby (E) bylo podmíněně přípustné do 200 m² prodejní plochy, pokud není realizován v samostatném objektu. 	1
2	<p>Připomínka</p> <p>Podpora pěší a cyklistické dopravy ÚPmB nevyužívá dostatečně možnosti usnadnění výstavby cyklistické infrastruktury, a to mj. tím, že by požadoval napojení rozvojových lokalit na síť komunikací pro nemotorovou dopravu, klíčové cyklostezky vymezil jako veřejně prospěšné stavby či definoval místa a zařízení k bezpečnému parkování kol na klíčových přestupních uzlech. Navrhují proto, aby:</p> <ul style="list-style-type: none"> • hlavním využitím ploch dopravní infrastruktury (D) bylo i využití pro pěší a cyklistickou dopravu, • povinnou součástí navrhovaných pozemních komunikací definovaných jako sběrné byly stavebně oddělené koridory zvláště pro cyklistickou dopravu a pěší dopravu, • všechny lokality s počtem reálných nebo očekávaných uživatelů nad 1.500 osob obsahovaly v kartě lokality podmínku stanovující, že výstavbu v lokalitě je možné zahájit až po vybudování dopravního propojení lokality se všemi sousedícími městskými částmi samostatnými cyklostezkami a chodníky, a to stavebně oddělenými od motorové dopravy a vedenými ve směrově i výškově nejpřímější stopě, • grafická část ÚPmB 2.2 Souhrnný výkres dopravy obsahovala také síť páteřních cyklostezek (zejména těch sloužících k propojení jednotlivých městských částí s centrem města nebo jednotlivých městských částí mezi sebou), nikoliv pouze cyklotrasy, • páteřní cyklostezky tam, kde jejich realizaci brání chybějící veřejný pozemek, byly vymezeny jako veřejně prospěšné stavby, • u klíčových železničních stanic a konečných tramvaje (například žel. stanice a zastávky Brno hl.n., Slatina, Chrlice, Starý Lískovec, Řečkovice a Královo Pole, konečné tramvaje Obřany, Líšeň – Holzova, Kamechy, Bosonohy, Přízřenice) byla stanovena podmínka vybudování kapacitních míst a zařízení k bezpečnému odkládání jízdních kol (bike and ride) a tam, kde jejich realizaci brání chybějící veřejný pozemek, byly vymezeny jako veřejně prospěšné stavby. 	2

5

Přípomínka	<p>Veřejný prostor</p> <p>V zájmu zvýšení využitelnosti veřejných prostranství pro pěší, cyklisty i zeleň by měl ÚPmB u novostaveb stanovit povinnost umístění odstavných stání mimo veřejná prostranství (tj. stání pro odstavení vozidla v době, kdy se nepoužívá). V oblastech s dobrou dostupností veřejnou dopravou je pak potřeba přizpůsobit minimální počet odstavných a parkovacích stání.</p> <p>Navrhují proto, aby v kap. 4.1 Dopravní infrastruktura bylo stanoveno, že:</p> <ul style="list-style-type: none">• odstavná stání se v zastavitelných plochách a v případě novostaveb ve stabilizovaných plochách zřizují mimo veřejná prostranství a s výjimkou rodinných domů v podzemních podlažích budov,• v místech dobré dostupnosti kolejové dopravy pěší docházkou (ve vzdálenosti do 150 metrů) se součinitel vlivu stupně automobilizace redukuje na poloviční hodnotu součinitele příslušného pásma.
------------	--

5

Ochrana zeleně

Návrh ÚPmB vágně a nedostatečně stanovuje zastoupení zeleně v různých funkčních typech ploch. Také oslabuje ochranu malých, ale významných ploch zeleně ve stabilizovaných plochách tím, že je absorbuje do jiných funkčních typů ploch. Návrh ÚPmB nezajišťuje dostatečnou ochranu přírodně cenných území, ani dostatečné vytváření prostoru pro zeleň v nové zástavbě, a to včetně ochrany nových ploch k bydlení před zátěží ze sousedních ploch výroby a skladování.

Navrhují proto, aby:

- územní plán definoval koeficient zeleně (KZ), a to následovně:

Koeficient zeleně (KZ) udává poměr nezpevněné plochy osázené vegetací a umožňující vsakování dešťové vody na terénu vůči ploše pozemku. KZ je závazný jak pro disponibilní pozemek pro stavební záměr, tak pro celou jednotlivou funkční plochu. Do koeficientu lze jako nezpevněnou plochu osázenou vegetací náhradním způsobem započítat:

- 1/3 plochy osázených a funkčních vegetačních střeš o mocnosti souvrství do 0,3 m,
- 1/2 plochy osázených a funkčních vegetačních střeš o mocnosti souvrství nad 0,3 m,
- 80 % plochy osázených a funkčních vegetačních střeš o mocnosti souvrství nad 1 m,
- plochu povrchu umožňujícího plnohodnotné vsakování okolo vzrostlých stromů ve zpevněných plochách (mříž, půda, půda s mulčem; nikoli dlažba atp.),
- 5 m² za každý strom ve zpevněné ploše s malou korunou (druh/kultivar s celkovou výškou do 8 m v dospělosti) a dostatečným objemem prokořenitelného prostoru,
- 20 m² za každý strom ve zpevněné ploše se střední korunou (druh/kultivar s celkovou výškou do 15 m v dospělosti) a dostatečným objemem prokořenitelného prostoru,
- 40 m² za každý strom ve zpevněné ploše s velkou korunou (druh/kultivar s celkovou výškou nad 15 m v dospělosti) a dostatečným objemem prokořenitelného prostoru,
- 5 m² za každý běžný metr fasád upravených a využitých pro pnutí popínavých dřevin nebo treláží či pergol na ozeleněných střeších při zajištění dostatečného prokořenitelného prostoru pro dané dřeviny.

Náhradním způsobem je možné započtením nahradit pouze:

- 1/4 požadované plochy KZ v případě samostatně stojících rodinných domů,
- 1/2 požadované plochy KZ u ostatních staveb,
- celou požadovanou plochu pouze výjimečně ve stávající kompaktní blokové zástavbě ve stabilizovaných plochách tam, kde jiným způsobem prokazatelně není možné dosáhnout existujícího urbanistického charakteru (např. v zástavbě nároží bloků a v případě nerovnoměrné parcelace)

- koeficient zeleně byl pro jednotlivé struktury zástavby stanoven následovně:

- kompaktní: 0,3 pro stabilizované plochy a 0,5 pro zastavitelné plochy
- volná: 0,6
- rezidenční nízkopodlažní: 0,5
- areálová: 0,4
- omezená: 0,8
- plochy bez zástavby: 0,9

- plochy nad 2 000 m², které byly definovány územním plánem z r. 1994 jako plochy zeleně (ZP či ZO) a které jsou v Návrhu ÚPmB součástí jiných typů ploch, byly vymezeny jako samostatné plochy městské zeleně (Z); jedná se např. o plochy kolem Komenského nám. (Červeného kostela), alej na tř. Kpt. Jaroše, vnitroblok u mateřské školy Chodská 15 a desítky dalších zelených pláček, parčíků či vnitrobloků,

- byly v hlavním výkresu vymezeny plochy přírodní se způsobem využití podle § 16 vyhlášky č. 501/2006 Sb., o obecných požadavcích na využívání území, zejména biocentra, zvláště chráněná území, evropsky významné lokality a registrované významné krajinné prvky, a tím byla zajištěna jejich ochrana,

- v kartách lokalit, kde sousedí plochy pro výrobu (E – plochy lehké výroby, P – plochy výroby a skladování) a plochy pro bydlení (B – plochy bydlení, C – plochy smíšené obytné), byla doplněna podmínka předchozí či souběžné realizace pásu izolační zeleně (vzrostlé zeleně o pásu šířky min. 10 m nebo rozloze min. 20 % rozlohy plochy výroby) podél sousedících hranic těchto ploch,

- v obecných zásadách technické infrastruktury bylo stanoveno, že při návrhu tras technické infrastruktury budou sítě sdružovány do koridorů pro dosažení účelného prostorového uspořádání a vytvoření prostoru pro realizaci modrozelené infrastruktury v uličním profilu; a dále, že v územích, která nejsou v současné době plynofikována, mají ostatní vedení a prvky modrozelené infrastruktury prioritu před budováním nového nízkotlakého rozvodu plynu.

3

3

Připomínka	Hospodaření s dešťovou vodou Vsakováním dešťové vody všude tam, kde to je možné, můžeme docílit zdravějšího vodního režimu a zmenšení efektu tepelného ostrova. Navrhují proto, aby: <ul style="list-style-type: none">• do obecných zásad odkanalizování bylo doplněno, že veškeré zastavitelné plochy a plochy přestaveb budou odkanalizovány oddílným systémem kanalizace a bude na nich důsledně vyžadováno hospodaření se srážkovými vodami následovně: srážkové vody budou buď zadržovány s následným sekundárním využitím anebo vsakovány na vlastním pozemku stavby nebo v jejím okolí; pouze pokud to podloží prokazatelně neumožňuje, mohou být dešťové vody vypouštěny do vodoteče nebo dešťové kanalizace, přičemž v těchto případech budou před vypouštěním brzděny v retenčních nádržích. Srážkové vody z veškerých zpevněných ploch veřejných prostranství budou vsakovány, pouze pokud to podloží prokazatelně neumožňuje, mohou být vypouštěny do vodoteče nebo dešťové kanalizace, přičemž v těchto případech budou před vypouštěním brzděny v retenčních nádržích.
------------	--

V dne

Podpis

Vyplněný formulář zašlete na níže uvedenou adresu:

Magistrát města Brna, Odbor územního plánování a rozvoje, Kounicova 67, 601 67 Brno

MMB/0250125/2020

Námítka č.1

Výrok:

Námítce se vyhovuje částečně.

Odůvodnění:

Podatel požaduje, aby v plochách bydlení, smíšených obytných a komerční vybavenosti byla omezena velikost prodejní plochy na 400 m² a počet parkovacích míst na 10 stání. Při realizaci integrovaného parkování do 30 stání pak v rámci patrových objektů v plochách komerční vybavenosti a v plochách smíšených obytných podmíněn připustit až 1 000 m² prodejní plochy. V plochách veřejné vybavenosti, výroby a skladování a lehké výroby podmíněně připustit 200 m² prodejní plochy, pokud není maloobchod realizován v samostatném objektu. Mezi docházkovou vzdáleností maloobchodu a maximální velikostí prodejní plochy maloobchodu nelze spatřovat příčinnou souvislost. Stanovení maximální velikosti prodejní plochy nepředurčuje vzdálenost mezi jednotlivými prodejny. Snížení maximální velikosti prodejní plochy nezaručuje zlepšení časové dostupnosti maloobchodu. Pro dostupnost maloobchodu je proto podstatnější adekvátní rozmístění ploch s rozdílným způsobem využití, které umístění maloobchodu umožňují. Stanovení dané maximální velikosti prodejních ploch (a případné stanovení podmínek pro jejich umístění) je věcí odborného posouzení zpracovatele návrhu územního plánu, které vychází z reálií a odborné úvahy (viz např. plochy C). Obecně lze konstatovat, že požadavek na vyloučení maloobchodu s prodejní plochou větších než 400 resp. 1000 m² plochy nepřiměřeně zhoršuje podmínky pro vyváženou a rozmanitou síť maloobchodu, a to zejména pro ty skupiny zákazníků s rozdílnými vzorci nákupního chování, které prodejny většího plošného formátu preferují, což je v konečném důsledku v rozporu s koncepcí krátkých vzdáleností, na kterou je poukazováno. Požadavek na přísné omezení prodejní plochy nepřiměřeně snižuje potenciál k tomu určených ploch, tj. zejména ploch obytně smíšených (C) a ploch komerční vybavenosti (W). V neposlední řadě je také nutné nastavením regulativů sledovat požadavek zadání územního plánu na vytvoření široké škály možností a forem komerce v rovnoměrném zastoupení na území města.

Při hodnocení přísnosti regulativu určujícího maximální velikost prodejních ploch je nutné mít na zřeteli také ustanovení návrhu územního plánu, které stanoví, že „prodejní plochou se rozumí hrubá podlažní plocha maloobchodního zařízení, kde při prodeji zboží dochází ke kontaktu se zákazníkem (nikoli tedy sklady, komunikace, související administrativní plochy ani nezbytná příslušenství). Maloobchodním zařízením se pak v tomto kontextu rozumí jedna prodejna nebo soubor všech prodejen v rámci jednoho záměru nebo v rámci jednoho funkčně propojeného celku, popř. jako součást též plocha vně prodejny, navazující na budovu a sloužící k výše popsanému způsobu využití.“ Z výše uvedeného plyne, že je-li v rámci jednoho objektu umístěováno více prodejních jednotek, jejich prodejní plochy se sčítají. Nastavení regulativu příliš přísně by proto mělo za následek nemožnost umístění více (i relativně malých prodejních jednotek) v rámci jednoho záměru.

K podání lze také uvést, že počty parkovacích míst a stání jsou dány příslušnými předpisy a normami. Územnímu plánu nepřísluší jejich rozsah stanovovat. Jedná se o podrobnost nad rámec územního plánu.

U jednotlivých ploch s rozdílným způsobem využití lze, kromě výše uvedeného, doplnit následující:

V plochách smíšených obytných (C) je stanovena maximální velikost prodejní plochy 1 500 m². Stanovení této hranice je řádně odůvodněno v Odůvodnění pro první veřejné projednání (str. 259), a to následovně: „Využití pro maloobchod v hlavním využití je omezeno prodejní plochou do 1500 m²; při projednání konceptu byla uvedena prodejní plocha do 1000 m². Při změně velikosti výměry vycházel zpracovatel z nedávno provedeného průzkumu

maloobchodního prodeje a z vlastního šetření prodejních ploch největších maloobchodních řetězců (zejména supermarketů a diskontní prodejny), ze kterých je zřejmé, že průměrná velikost standardních typických prodejen maloobchodu se sice v průměru pohybuje v rozmezí 800-1200 m², ovšem v hustě obydlených oblastech prodejny klasických maloobchodních řetězců dosahují prodejní plochy 1500 m². Údaj byl tedy změněn v souladu se zjištěními z reality.“ Maloobchod nad 1500 m² (avšak do 5000 m²) prodejní plochy lze realizovat pouze v patrových objektech při současném integrování parkování v objektu a jiné využití, pokud je zachována polyfunkčnost v ploše a využití je slučitelné s využitím navazujícího území.

V návrhu ÚPmB také byla stanovena na základě průzkumu zpracovatele maximální přípustná prodejní plocha maloobchodu 1 500 m² v plochách bydlení (B). Při projednávání návrhu ÚPmB projevila veřejnost obavu z neúměrně rozsáhlých prodejen při nevhodné lokalizaci. Tvůrci územního plánu námítkám vyšli vstříc, s tím, že prodejní plocha bude snížena na 1 000 m² a pro větší prodejnu (do 1500 m²) je třeba doložit vhodnost situačního řešení podle okolností v území. Pro ověření stanoveného údaje lze použít řetězce Lidl, Albert, Billa a Penny typu supermarket, jejichž průměrná prodejní plocha je asi 900 m² (rozptyl velikosti jednotlivých prodejen je přitom ovšem značný, pohybuje se od 500 m² až po 2 000 m²). Prodejní plocha tvoří velkou většinu (odborným odhadem cca 80 %), celkové výměry objektu. Stanovená velikost 1 000 m² prodejní plochy tak odpovídá běžným supermarketům výše uvedených řetězců, neznemožňuje tedy realizaci běžného občanského vybavení v území; větší provozovny je pak třeba prověřit podle okolností v území. Požadavku je tedy v tomto bodě částečně vyhověno.

Pro plochy komerční (W) lze uvést, že pokud by byla snížena velikost prodejní plochy na velikost uvedenou v podání (tj. 400 resp. 1000 m²), nesplňovala by tyto podmínky řada z již existujících maloobchodních prodejen, které tvoří základ maloobchodní sítě, nacházejících se ve stabilizovaných plochách. Plochy komerční vybavenosti by při restriktivním stanovení maximální velikosti prodejní plochy nemohly plnit svoji předpokládanou funkci.

V podmínkách využití plochy veřejné vybavenosti (V) není maloobchod výslovně uveden. Lze jej však řadit mezi přípustné využití, které je definováno jako „využití související, podmiňující nebo využití sloužící záměrům hlavnímu využití“. Z tohoto lze vyvozovat, že případné maloobchodní využití, ačkoliv není jeho rozsah vyjádřen plošně, musí být pouze takového rozsahu, který odpovídá potřebám daného hlavního využití. Pro úplnost lze uvést, že v ploše veřejné vybavenosti (V) je taktéž možné, avšak až po naplnění hlavní funkce, umisťovat jiné funkční využití.

V plochách lehké výroby (E) odůvodnění výslovně stanovuje, že „regulativ směřuje k zachování smyslu uvedených ploch: plochy by měly mít charakter primárně produkční a skladovací a neměly by být vytěžovány pro čistě maloobchodní záměry. Ilustrativně popsáno, např. běžná provozovna typizovaného maloobchodu (Lidl, Billa, Albert apod.) by zde neměla být samostatně přípustná, zatímco např. sklad sanitárního zařízení a obkládacích materiálů ve spojení s prodejnou či předváděcími místnostmi pro zákazníky typově odpovídá záměrům plochy E.“ Jedná o specifický druh prodeje, u kterého se nepředpokládá, že bude vytvářet síť základní dostupnosti maloobchodu. Vzhledem k charakteru plochy, omezování velikosti prodejní plochy není vhodným nástrojem regulace.

Plochy výroby a skladování (P) nejsou určeny pro klasický maloobchodní prodej. Vzhledem k charakteru plochy, omezování velikosti prodejní plochy není vhodným nástrojem regulace.

Věcná podstata způsobů vypořádání předmětného podání zůstává nadále relevantní, přestože návrh nového územního plánu města Brna prošel přepracováním s ohledem na Pokyny ZMB z roku 2022 a byl uveden do jednotného standardu ÚPD dle stavebního zákona a jeho prováděcích předpisů. Výše uvedené texty je tedy nutno chápat také ve smyslu těchto úprav.

Pro úplnost pouze doplňujeme, že u ploch individuálního bydlení (BI), které byly vymezeny na základě pokynu zastupitelstva, došlo k omezení prodejní plochy na 500 m².

Námítka č.2

Výrok:

Námítce se vyhovuje částečně.

Odůvodnění:

V rámci podání je uveden názor podatele, že návrh ÚPmB nevyužívá dostatečně možnosti usnadnění výstavby cyklistické infrastruktury, požaduje vymezení „klíčových cyklostezek“ jako veřejně prospěšné stavby a definoval místa pro bezpečné parkování kol na „klíčových přestupních uzlech“.

Úkolem územního plánu je vytvářet územní podmínky pro možnost umístění záměrů, nikoliv zajistit „bezproblémovou“ realizaci všech záměrů a znát podrobné technické provedení jednotlivých úseků. Obecně územní plán stanovuje základní koncepci rozvoje území obce, ochrany jeho hodnot, jeho plošného a prostorového uspořádání, uspořádání krajiny a koncepci veřejné infrastruktury a stanovuje podmínky pro využití území. Nový Územní plán města Brna (ÚPmB) pracuje s méně podrobným měřítkem hlavního výkresu 1:10 000, než tomu je u současného (1:5000).

K požadavku na zařazení cyklistické dopravy do hlavního využití ploch dopravní infrastruktury uvádíme:

Pro dokladování transparentnosti procesu vyhodnocení podání je uvedeno také mezitímní vyhodnocení podání z r. 2020:

Požadavku nebylo v roce 2020 vyhověno, protože: „V rámci stanovení podmínek využití ploch v kap. 6.2. a kap. 6.3.3.10 závazné textové části je umožněno umístění cyklistické infrastruktury ve všech plochách s rozdílným způsobem využití, přičemž v plochách dopravní infrastruktury D je jejich umístění přípustné.

Požadavek na zařazení pěší a cyklistické dopravy do hlavního využití ploch dopravní infrastruktury D, jehož součástí jsou především komunikace vyššího dopravního významu tvořící páteř základního komunikačního systému, neodpovídá charakteru a způsobu vymezení ploch s rozdílným způsobem využití. Toto je primárně umožněno v plochách veřejných prostranství, které slouží obsluze ploch dopravní a technickou infrastrukturou za současného umožnění průchodu a pohybu obyvatel, tedy v rámci této plochy s rozdílným způsobem využití je cyklistická infrastruktura součástí hlavního využití.

Jelikož však v rámci stanoviska dotčeného orgánu byla uplatněna podmínka k vedení cyklistické dopravy v souběhu s komunikacemi, bude v této souvislosti zpřesněna a doplněna výroková část i odůvodnění návrhu řešení. V této souvislosti je možné prověřit případnou úpravu znění podmínek využití ploch s rozdílným způsobem využití.“

Konečné vyhodnocení podání se vztahuje k výslednému řešení Návrhu nového ÚPmB:

V rámci zpřesnění kap. 4.1 Dopravní infrastruktura a stanovení podmínek využití ploch v kap. 6.2. a kap. 6.3.3.10 závazné textové části je umožněno umístění pěší a cyklistické infrastruktury ve všech plochách s rozdílným způsobem využití, přičemž v plochách dopravní infrastruktury D je jejich umístění přípustné i jako hlavní využití.

Tímto je požadavek zohledněn.

Další jednotlivě uvedené požadavky jsou nad rámec podrobnosti zpracování územního plánu a níže uvádíme:

Ke stanovení podmínky povinné segregace pěší a cyklistické dopravy podél sběrných komunikací a zahájení výstavby až po dobudování propojení lokality se všemi sousedními městskými částmi samostatnými stezkami a chodníky uvádíme, že je tímto již předjíráno konkrétní technické řešení vlastní realizace, aniž by byla ve všech skutečnostech známa reálná možnost v území, a ne vždy je možné z hlediska různých omezení a limitů tyto podmínky naplnit. Současně jakýkoliv záměr musí splňovat platné právní předpisy a normy.

V rámci územního plánu jsou vytvářeny územní podmínky pro možnost vedení v rámci ploch nebo koridorů. To, jakým způsobem bude možné uliční prostor uspořádat, případně propojení trasovat je předmětem dalších podrobnějších stupňů projektové dokumentace a podmínek

vlastníka komunikace. Podrobnost měřítka zpracování výkresu 2.2 Souhrnný výkres dopravy neumožňuje grafické zobrazení požadavku zobrazení oddělených koridorů cyklistických a pěších tras.

Z tohoto důvodu nelze této podmínce z hlediska podrobnosti zpracování územně plánovací dokumentace vyhovět.

Z hlediska požadavku na zakreslení dalších cyklotras uvádíme, že v rámci cyklistické dopravy byl zvolen obecnější přístup.

Ve výkresu 2.2. Souhrnný výkres dopravy jsou vyznačeny „vybrané samostatné cyklotrasy“, kterými jsou zpřesněny záměry ze Zásad územního rozvoje Jihomoravského kraje. Ve výkresu odůvodnění O.6 Cyklistická doprava – schéma jsou k výše uvedenému jevu navíc vyznačeny „vybrané pouliční cyklotrasy“, které naznačují možná vybraná propojení území města, která však již nejsou závazná a je možné je operativně upravovat nebo dále doplňovat.

Grafické předurčení cyklotras by se v rámci přípravy záměrů mohlo ukázat jako omezující v případě potřeby úpravy vedení trasy; odlišné řešení by mohlo vést ke změně územního plánu a tím neúměrnému prodloužení přípravy záměrů.

Z dlouhodobých zkušeností se toto ukázalo jako nevhodné a z tohoto důvodu bylo přistoupeno k vymezení koridorů zajišťujících návaznost na koridory dle textové části nadřazené územně plánovací dokumentace (Zásad územního rozvoje Jihomoravského kraje), které jsou územním plánem zpřesněny. Všem ostatním trasám je obecně umožněno jejich umístění ve všech plochách s rozdílným způsobem využití v rámci obecných podmínek využití území. Z tohoto důvodu nelze požadavku vyhovět.

Z hlediska požadavku vymezení „páteřních“ cyklistických stezek jako veřejně prospěšné stavby je nutno uvést, že nám v současné době není znám komplexní průběh všech cyklotras a cyklostezek na správním území města a z tohoto důvodu není možné vymezit přesný průmět všech záměrů. Současně byl z hlediska přípravy zvolen obecnější přístup, aby jakýkoliv nový záměr nevyžadoval změnu územního plánu. Z tohoto důvodu nelze požadavku vyhovět.

Pokud se jedná o požadavek na vybudování kapacitních míst a zařízení k bezpečnému odkládání kol u „klíčových železničních stanic a konečných tramvajů“ či parkoviště pro kola, jedná se o záměry nad podrobnost územního plánu, jejich umístění je obecně přípustné v rámci doplňujícího nebo souvisejícího využití ve všech plochách s rozdílným způsobem využití a není nutné pro ně předjímat umístění a vymezení, potažmo vymezovat plochu jako veřejně prospěšnou stavbu. Pokud není znám konkrétní projekt, nelze s přesností stanovit dotčené pozemky, a tedy i vymezit jako veřejně prospěšné stavby. Z tohoto důvodu nelze požadavku vyhovět.

Věcná podstata způsobů vypořádání předmětného podání zůstává nadále relevantní, přestože návrh nového územního plánu města Brna prošel přepracováním s ohledem na Pokyny ZMB z roku 2022 a byl uveden do jednotného standardu ÚPD dle stavebního zákona a jeho prováděcích předpisů. Výše uvedené texty je tedy nutno chápat také ve smyslu těchto úprav.

Námítka č.3

Výrok:

Námítce se nevyhovuje.

Odůvodnění:

Závazná textová část: Územní plán stanovuje následující zásady pro odkanalizování a odvodnění:

- Veškeré zastavitelné plochy a plochy přestaveb budou odkanalizovány oddílným systémem kanalizace a bude na nich důsledně vyžadováno hospodaření se srážkovými vodami.
- Komunální odpadní vody musí být odváděny a čištěny na centrální mechanicko-biologické čistírně odpadních vod. Používání lokálních nebo domovních ČOV je přípustné pouze výjimečně, a to v případě veřejného zájmu nebo pro samostatně stojící objekty příliš vzdálené od trasy kanalizace, nikoliv jako koncepční řešení lokality. Nesmí být umístěna nebo povolena stavba, ve které vznikají komunální odpadní vody bez splnění výše uvedeného. Nesmí být umístěna nebo povolena změna stavby, při které dochází k navýšení množství komunální

odpadních vod, bez splnění výše uvedeného. V závazné části je dále uvedeno, že bude zpracována územní studie Koncepce rozvoje modrozelené infrastruktury.

V části Odůvodnění je upřesněno a doporučeno:

Pro odvodnění zastavitelných ploch a ploch přestaveb platí regulativ pro odtok srážkových vod daný max. hodnotou 10 l/(s.ha) z neredukované plochy při četnosti překročení retenční kapacity objektu max. 1 x za 5 roků a max. době prázdnění 24 hodin. A to v případě, že majitel nebo provozovatel kanalizace (příp. správce vodního toku) nestanoví s ohledem na aktuální podmínky přísnější limity. Obecně platí, že přímé napojení srážkových vod do kanalizace pro veřejnou potřebu je nepřípustné.

Z hlediska snížení srážkového odtoku je vhodné aplikovat následujících opatření, které jdou nad rámec běžných legislativních požadavků na odvádění srážkových vod:

- minimalizovat podíl nepropustných zpevněných ploch,
- využívat polopropustných materiálů pro zpevněné plochy,
- preferovat přírodě blízké objekty hospodařící s dešťovou vodou,
- realizovat vegetační střechy,
- využívat srážkové vody k provozu nemovitostí.

Výše uvedené principy je vhodné prosazovat i v rámci rekonstrukcí stávajících staveb a prostranství. V souvislosti s již zaznamenanými dopady klimatické změny by si Statutární město Brno mělo určit jasnou strategii implementace a provozování tzv. modrozelené infrastruktury na stávajících a nově navrhovaných veřejných prostranstvích. Modrozelená infrastruktura je v současnosti vnímána jako jedno z významných adaptačních opatření s řadou přidaných benefitů a ekosystémových služeb, které překračují rámec běžného odvodnění. Z obsahu výroku i odůvodnění vyplývá, že tato problematika je aktuální a město Brno se jí již dnes průběžně zabývá a principy postupně uvádí do praxe. Hospodaření s dešťovou vodou je zpracováno v platných Městských standardech pro kanalizační zařízení: [Standards_pro_kanalizacni_zarizeni.pdf \(brno.cz\)](#). Tento dokument se v současné době aktualizuje. Zároveň je možné odkázat na studii, která se touto problematikou v souvislosti se souvisejícími tématy rovněž zabývá: [ZmirnovaniKlimZmen_NadacePartnrstvi.pdf \(brno.cz\)](#). Rovněž v rámci probíhající Aktualizace generelu odvodnění - část Kanalizace bude samostatná kapitola věnována této tematice.

Námítce je vyhověno již ve stávající podobě návrhu.

Věcná podstata způsobů vypořádání předmětného podání zůstává nadále relevantní, přestože návrh nového územního plánu města Brna prošel přepracováním s ohledem na Pokyny ZMB z roku 2022 a byl uveden do jednotného standardu ÚPD dle stavebního zákona a jeho prováděcích předpisů. Výše uvedené texty je tedy nutno chápat také ve smyslu těchto úprav. Pro úplnost dodáváme, že v NÚP 2024 došlo k úpravě výše uvedeného citovaného znění textové části. Dále upozorňujeme, že dne 28.03.2023 byla schválena možnost využití územně plánovacího podkladu Aktualizace a správy Generelu odvodnění města Brna - část Kanalizace (dále jen "AGOMB"), který nahrazuje Generel odvodnění města Brna - D. Část kanalizace a problematikou hospodaření s dešťovou vodou se zabývá. Na základě AGOMB došlo k úpravě v NÚP 2024.

Tyto úpravy však nevedou ke změně vypořádání předmětného podání.

Námítka č.4

Výrok:

Námítce se vyhovuje částečně.

Odůvodnění:

- Zastoupení zeleně v různých typech ploch

Zastoupení zeleně v plochách s rozdílným způsobem využití je v návrhu nového ÚPmB řešeno stanovením povinného minimálního plošného zastoupení zeleně na rostlém terénu v plochách bydlení, v plochách smíšených obytných, v plochách rekreace, a v plochách zahrádek pro disponibilní pozemky stavebního záměru a pro plochu současně (od podmínky splnit zastoupení současně i pro funkční plochu bude upuštěno).

Pořizovatel bude také požadovat stanovit toto zastoupení v podmínkách využití území i pro plochu komerční vybavenosti - W. V případě ploch výroby a skladování (P) a lehké výroby (E) bude požadavek na minimální zastoupení zeleně doplněn do karet rozvojových lokalit těchto ploch.

Vámi navrhované řešení koeficientů zeleně se nejeví účelné z následujících důvodů:

Územní plán má stanovit základní koncepci rozvoje území obce, ochranu jeho hodnot, jeho plošného a prostorového uspořádání (tj. urbanistickou koncepci), uspořádání krajiny a koncepci veřejné infrastruktury, vymežit zastavěné území, plochy a koridory, zejména zastavitelné plochy a plochy přestavby, veřejně prospěšné stavby a veřejně prospěšná opatření a územní rezervy. A stanovit podmínky pro využívání těchto ploch a koridorů. Posláním územních plánů je stanovit pravidla udržitelného rozvoje a využívání území, nikoliv regulace jednotlivých pozemků. Územní plán nesmí obsahovat podrobnosti náležejícím svým obsahem regulačnímu plánu nebo územním rozhodnutím. Lze pořídit územní plán s těmito regulačními prvky, ale tato skutečnost musí být v rozhodnutí zastupitelstva o pořízení nebo zadání územního plánu výslovně uvedena.

Regulace v podrobnosti na jednotlivé druhy vegetačních prvků, kultivar, či materiálové provedení povrchů jednotlivých vegetačních prvků není v podrobnosti, která náleží územnímu plánu. Problematické se jeví aplikování tohoto principu v praxi, při posuzování záměru při vydání závazného stanoviska orgánu územního plánování a také následný monitoring těchto podmínek.

Návrh nového územního plánu navrhuje odlišnou koncepci, která však také stanovuje podíl nezastavěné plochy ve vztahu k celkové ploše pozemku, rostlého terénu umožňující vsak dešťové vody. Minimální plošné zastoupení zeleně na terénu není nutné dodržet pouze v odůvodněných případech.

Pořizovatel však udělí pokyn problematiku stanovení minimálního plošného zastoupení zeleně prověřit a upravit.

- Ochrana zeleně v jiných plochách s RZV

Z důvodů zvoleného měřítka výkresů a podrobnosti Územního plánu byla stanovena minimální velikost plochy RZV na 0,5 ha (5 000 m²) a v níže definovaných případech na 0,2 ha (2 000 m²) v souladu s ustanovením § 3 odst. 1 vyhlášky č. 501/2006 Sb. Ve výjimečných případech, pokud si to vymezení a koncepce Územního plánu vyžaduje, jsou zobrazované plochy RZV menší. Takto zvolená velikost ploch RZV vychází z principu koncepce a měřítka výkresů, kde kresba nemůže zachycovat nepřiměřený detail. Pokud existují pozemky stejného účelu využití, ale tvoří plochu podměrečnou, tj. menší než 0,5 ha, jsou zpravidla agregovány do jiných ploch RZV s jiným využitím. Tato skutečnost vychází také z projednaného konceptu územního plánu. V textové části odůvodnění je uvedeno, že plochami, které jsou vymezované ve velikosti 0,2-0,5 ha jsou plochy městské a krajinné zeleně, zvláště pak pro plochy městské zeleně uvedené ve Vyhlášce o zeleni města Brna (Nejvýznamnější plochy městské zeleně).

Pořizovatel je názoru, že vzhledem k výše uvedenému je agregovaná zeleň v rámci jiných ploch nedostatečně chráněna ve vztahu k umístování záměrů, udělí tedy pokyn doplnit obecný regulativ, který tuto skutečnost ošetří. Dále jsou uděleny pokyny na základě připomínek a námitek k návrhu ÚPmB konkrétní plochy zeleně z aktuálně platného ÚPmB vymežit, pokud budou graficky čitelné v měřítku hlavního výkresu.

- Vymezení ploch přírodních

Hlavní výkres návrhu nového územního plánu obsahuje grafické vyznačení prvků systému ÚSES (biokoridory a biocentra) a současně také vymezené plochy přírodní (plochy lesní a plochy krajinné zeleně).

Zvláště chráněná území, Evropsky významné lokality a registrované významné krajinné prvky jsou pro potřeby územního plánování obsaženy jako limit využití území (od poskytovatelů údajů) v územně analytických podkladech. Jejich přímá ochrana vyplývá z jiné legislativy, především zákona č. 114/1992 Sb. o ochraně přírody a krajiny. Nebudou tedy závazně vymezeny v hlavním výkrese, ale obsaženy jsou ve výkrese koordinačním (M1:10 000, grafická část odůvodnění).

- Předepsání izolační zeleně

V dokumentu Vyhodnocení vlivu na udržitelný rozvoj území je v kapitole A.VII.12 Kumulativní a synergické vlivy uvedeno:

V této souvislosti nebylo identifikováno synergické resp. kumulativní spolupůsobení vymezených rozvojových zón s územním soustředěním ploch výroby vůči plochám bydlení v souvisejícím území z důvodů vhodného zasazení ploch průmyslu v jednotlivých případech z hlediska vzdáleností k chráněným objektům, možnostem dopravního napojení ploch výroby a vhodného členění funkcí v území umožňujícího odclonění rezidenčních zón od zón výrobních plochami s možnostmi umístění jiné než rezidenční zástavby např. plochy smíšené, veřejná prostranství, izolační zeleň nebo občanská vybavenost. Zároveň návrh ÚP stanovuje regulativy využití ploch průmyslové výroby a lehké výroby tak, aby tyto nepredisponovaly negativní vliv působící na vlastní vymezenou plochu. Umísťované záměry je třeba prověřit jednotlivě v rámci navazujících fází projektové přípravy.

Pořizovatel doporučí řešit problematiku izolační zeleně na rozhraní případných možných konfliktních hranicích ploch v rámci jednotlivých karet rozvojových lokalit a zapracovat následující cílená opatření:

Při zastavování ploch výroby v návaznosti na volnou krajinu je třeba dbát na vhodné zapojení ploch do krajiny prostřednictvím pásů izolační zeleně na rozhraní zastavitelného území a volné krajiny.

- Modrozelená infrastruktura

Všechna vedení technické infrastruktury a prvků modrozelené infrastruktury jako součást veřejně prospěšné infrastruktury jsou z hlediska jejich prostorové koordinace rovnocenná. Tomuto požadavku tedy nelze vyhovět. V kapitole 4.2 Technická infrastruktura (závazné textové části) je uvedeno, že v zastavěném území města se síť technické infrastruktury zpravidla umísťují do společných tras nebo do souběhu se stávajícími trasami technické a dopravní infrastruktury. Ve veřejných prostranstvích je nutné koordinovat všechny prvky zde umísťované. Důležitým hlediskem při posuzování priorit jednotlivých součástí veřejných prostranství při jejich koordinaci je celkový pohled na provoz a fungování města. Při návrhu tras technické infrastruktury je důležité sdružování sítí do koridorů a jejich účelné prostorové uspořádání.

Pro všechny navržené trasy technické infrastruktury je závazné jejich směrové vedení. Upřesnění tras, polohy objektů a zařízení, určení místa napojení, způsobu technického provedení a vedení přípojných tras bude provedeno při zpracování podrobnější územně plánovací nebo projektové dokumentace, a to za podmínek obecně závazných právních předpisů.

Věcná podstata způsobů vypořádání předmětného podání zůstává nadále relevantní, přestože návrh nového územního plánu města Brna prošel přepracováním s ohledem na Pokyny ZMB z roku 2022 a byl uveden do jednotného standardu ÚPD dle stavebního zákona a jeho prováděcích předpisů. Výše uvedené texty je tedy nutno chápat také ve smyslu těchto úprav.

Pro informaci dodáváme, že ochrana zeleně v rámci jiných ploch s rozdílným způsobem využití je řešena nově také pomocí vymezení tzv. významných segmentů sídlení zeleně jako překryvu nad plochami bydlení, smíšenými plochami obytnými, plochami veřejné a komerční vybavenosti a plochami veřejných prostranství. Pro tyto segmenty je doplněna regulace prostřednictvím doplňujících podmínek využití území – viz závazná textová část Návrhu ÚPmB kap. 5.2.; vymezení segmentů obsahuje výkres 2.2. Koncepce uspořádání krajiny. Dále byl také stanoven požadavek na povinné minimální plošné zastoupení zeleně 40% v plochách bydlení individuálního. Ostatní požadované hodnoty jsou uvedeny u jednotlivých ploch v kapitole 6.3.2 závazné textové části.

Námitka č.5

Výrok:

Námitce se nevyhovuje.

Odůvodnění:

Řešení dopravy v klidu v návrhu územního plánu vychází z příslušných právních předpisů (viz kap. 5.8.1.1. textové části odůvodnění). Vyhláška č. 501/2006 Sb., prováděcí stavební zákon stanoví, že pro každou stavbu je nutno vybudovat parkovací a odstavná stání v počtu dle ČSN 73 6110, kap. 14.1). která stanoví vzorec, do něž jako významný (ovšem nikoli jediný) parametr vstupuje součinitel vlivu stupně automobilizace, přičemž tento má být dle ČSN 73 6110 převzat z územně plánovací dokumentace. Tento územní plán tedy cílový koeficient vlivu stupně automobilizace stanoví, a to rozdílně podle části města, kdy nižší hodnota (tedy nižší požadovaný minimální počet parkovacích a odstavných stání) je stanovena pro lokality uvnitř Velkého městského okruhu s nežádoucím zavlékáním vyššího počtu automobilů. Tři pásma uvnitř VMO jsou zvolena z potřeby odlišit zvláštní charakter historického jádra města a zmenšit rozdíl koeficientu na administrativně určené hranici. Hranice pásem jsou určeny dle možností významnou ulicí, resp. komunikací, v případě její absence zelenými plochami oddělovacími částí města. Zásadně hranice nevede plochami pro výstavbu budov, a to pro zamezení sporů při přesahu stavebního záměru do více pásem. Stávající ČSN 73 6110 stanoví, že ve výpočtu se jako nejmenší hodnota součinitel vlivu stupně automobilizace použije 1,0 (400 aut na 1000 obyvatel) – toto spodní omezení nelze s ohledem na aktuální trendy v náhledu na parkování považovat za dlouhodobě udržitelné a lze předpokládat, že bude v blízké době výrazně sníženo.

Věcná podstata způsobů vypořádání předmětného podání zůstává nadále relevantní, přestože návrh nového územního plánu města Brna prošel přepracováním s ohledem na Pokyny ZMB z roku 2022 a byl uveden do jednotného standardu ÚPD dle stavebního zákona a jeho prováděcích předpisů. Výše uvedené texty je tedy nutno chápat také ve smyslu těchto úprav.

MAGISTRÁT MĚSTA BRNA
 ODBOR ÚZEMNÍHO PLÁNOVÁNÍ
 A ROZVOJE



mmb1es7738f715

1591
 MAGISTRÁT MĚSTA BRNA
 Odbor územního plánování a rozvoje

Došlo dne: 7-06-2020

Č.j. MMB 0250203

Příl.:

PODÁNÍ K NÁVRHU

Návrh Územního plánu města Brna

Podatel	
Typ subjektu:	Fyzická osoba
Příjmení, jméno:	
Adresa / sídlo:	
Kontakt:	

Přípomínka	<p>Dostupné malé obchody Návrh ÚPmB obsahuje začlenění maloobchodu do většiny stavebních ploch, zároveň maloobchod nedostatečně reguluje a v rozporu s deklarovanou koncepcí nepodporuje rozptýlenou síť dobře dostupných maloobchodů jako součást města krátkých vzdáleností. Navrhují proto, aby:</p> <ul style="list-style-type: none"> • využití pro maloobchod v plochách pro bydlení (B), smíšených obytných (C) a v plochách komerční vybavenosti (W) bylo omezeno prodejní plochou do 400 m² a počtem parkovacích stání do 10, • využití pro maloobchod v plochách smíšených obytných (C) a plochách komerční vybavenosti (W) bylo do 1.000 m² prodejní plochy a bylo podmíněno realizací v patrových objektech s polyfunkčním využitím a při současném integrování parkování o max. 30 parkovacích stáních, • využití pro maloobchod v plochách veřejné vybavenosti (V), plochách výroby a skladování (P) a plochách lehké výroby (E) bylo podmíněně přípustné do 200 m² prodejní plochy, pokud není realizován v samostatném objektu.
------------	---

Přípomínka	<p>Podpora pěší a cyklo dopravy ÚPmB nevyužívá dostatečně možnosti usnadnění výstavby cyklistické infrastruktury, a to mj. tím, že by požadoval napojení rozvojových lokalit na síť komunikací pro nemotorovou dopravu, klíčové cyklostezky vymezil jako veřejně prospěšné stavby či definoval místa a zařízení k bezpečnému parkování kol na klíčových přestupních uzlech. Navrhují proto, aby:</p> <ul style="list-style-type: none"> • hlavním využitím ploch dopravní infrastruktury (D) bylo i využití pro pěší a cyklistickou dopravu, • povinnou součástí navrhovaných pozemních komunikací definovaných jako sběrné byly stavebně oddělené koridory zvláště pro cyklistickou dopravu a pěší dopravu, • všechny lokality s počtem reálných nebo očekávaných uživatelů nad 1.500 osob obsahovaly v kartě lokality podmínku stanovující, že výstavbu v lokalitě je možné zahájit až po vybudování dopravního propojení lokality se všemi sousedícími městskými částmi samostatnými cyklostezkami a chodníky, a to stavebně oddělenými od motorové dopravy a vedenými ve směrově i výškově nepřímější stopě, • grafická část ÚPmB 2.2 Souhrnný výkres dopravy obsahovala také síť páteřních cyklostezek (zejména těch sloužících k propojení jednotlivých městských částí s centrem města nebo jednotlivých městských částí mezi sebou), nikoliv pouze cyklotrasy, • páteřní cyklostezky tam, kde jejich realizaci brání chybějící veřejný pozemek, byly vymezeny jako veřejně prospěšné stavby, • u klíčových železničních stanic a konečných tramvaje (například žel. stanice a zastávky Brno hl.n., Slatina, Chrlice, Starý Lískovec, Řečkovice a Královo Pole, konečné tramvaje Obřany, Líšeň - Holzova, Kamechy, Bosonohy, Přízřenice) byla stanovena podmínka vybudování kapacitních míst a zařízení k bezpečnému odkládání jízdních kol (bike and ride) a tam, kde jejich realizaci brání chybějící veřejný pozemek, byly vymezeny jako veřejně prospěšné stavby.
------------	--

Připomínka

Veřejný prostor

V zájmu zvýšení využitelnosti veřejných prostranství pro pěší, cyklisty i zeleň by měl ÚPmB u novostaveb stanovit povinnost umístění odstavných stání mimo veřejná prostranství (tj. stání pro odstavení vozidla v době, kdy se nepoužívá). V oblastech s dobrou dostupností veřejnou dopravou je pak potřeba přizpůsobit minimální počet odstavných a parkovacích stání.

Navrhuji proto, aby v kap. 4.1 Dopravní infrastruktura bylo stanoveno, že:

- odstavná stání se v zastavitelných plochách a v případě novostaveb ve stabilizovaných plochách zřizují mimo veřejná prostranství a s výjimkou rodinných domů v podzemních podlažích budov,
- v místech dobré dostupnosti kolejové dopravy pěší docházkou (ve vzdálenosti do 150 metrů) se součinitel vlivu stupně automobilizace redukuje na poloviční hodnotu součinitele příslušného pásma.

5

5

Ochrana zeleně

Návrh ÚPmB vágně a nedostatečně stanovuje zastoupení zeleně v různých funkčních typech ploch. Také oslabuje ochranu malých, ale významných ploch zeleně ve stabilizovaných plochách tím, že je absorbuje do jiných funkčních typů ploch. Návrh ÚPmB nezajišťuje dostatečnou ochranu přírodně cenných území, ani dostatečné vytváření prostoru pro zeleň v nové zástavbě, a to včetně ochrany nových ploch k bydlení před zátěží ze sousedních ploch výroby a skladování.

Navrhují proto, aby:

- územní plán definoval koeficient zeleně (KZ), a to následovně:

Koeficient zeleně (KZ) udává poměr nezpevněné plochy osázené vegetací a umožňující vsakování dešťové vody na terénu vůči ploše pozemku. KZ je závazný jak pro disponibilní pozemek pro stavební záměr, tak pro celou jednotlivou funkční plochu. Do koeficientu lze jako nezpevněnou plochu osázenou vegetací náhradním způsobem započítat:

- $\frac{1}{3}$ plochy osazených a funkčních vegetačních střeš o mocnosti souvrství do 0,3 m,
- $\frac{1}{2}$ plochy osazených a funkčních vegetačních střeš o mocnosti souvrství nad 0,3 m,
- 80 % plochy osazených a funkčních vegetačních střeš o mocnosti souvrství nad 1 m,
- plochu povrchu umožňujícího plnohodnotné vsakování okolo vzrostlých stromů ve zpevněných plochách (mříž, půda, půda s mulčem; nikoli dlažba atp.),
- 5 m² za každý strom ve zpevněné ploše s malou korunou (druh/kultivar s celkovou výškou do 8 m v dospělosti) a dostatečným objemem prokořenitelného prostoru,
- 20 m² za každý strom ve zpevněné ploše se střední korunou (druh/kultivar s celkovou výškou do 15 m v dospělosti) a dostatečným objemem prokořenitelného prostoru,
- 40 m² za každý strom ve zpevněné ploše s velkou korunou (druh/kultivar s celkovou výškou nad 15 m v dospělosti) a dostatečným objemem prokořenitelného prostoru,
- 5 m² za každý běžný metr fasád upravených a využitých pro pnutí popínavých dřevin nebo treláží či pergol na ozeleněných střeších při zajištění dostatečného prokořenitelného prostoru pro dané dřeviny.

Náhradním způsobem je možné započtením nahradit pouze:

- $\frac{1}{4}$ požadované plochy KZ v případě samostatně stojících rodinných domů,
- $\frac{1}{2}$ požadované plochy KZ u ostatních staveb,
- celou požadovanou plochu pouze výjimečně ve stávající kompaktní blokové zástavbě ve stabilizovaných plochách tam, kde jiným způsobem prokazatelně není možné dosáhnout existujícího urbanistického charakteru (např. v zástavbě nároží bloků a v případě nerovnoměrné parcelace)

- koeficient zeleně byl pro jednotlivé struktury zástavby stanoven následovně:

- kompaktní: 0,3 pro stabilizované plochy a 0,5 pro zastavitelné plochy
- volná: 0,6
- rezidenční nízkopodlažní: 0,5
- areálová: 0,4
- omezená: 0,8
- plochy bez zástavby: 0,9

- plochy nad 2 000 m², které byly definovány územním plánem z r. 1994 jako plochy zeleně (ZP či ZO) a které jsou v Návrhu ÚPmB součástí jiných typů ploch, byly vymezeny jako samostatné plochy městské zeleně (Z); jedná se např. o plochy kolem Komenského nám.

(Červeného kostela), alej na tř. Kpt. Jaroše, vnitroblok u mateřské školy Chodská 15 a desítky dalších zelených plácků, parčíků či vnitrobloků,

- byly v hlavním výkresu vymezeny plochy přírodní se způsobem využití podle § 16 vyhlášky č. 501/2006 Sb., o obecných požadavcích na využívání území, zejména biocentra, zvláště chráněná území, evropsky významné lokality a registrované významné krajinné prvky, a tím byla zajištěna jejich ochrana,

- v kartách lokalit, kde sousedí plochy pro výrobu (E – plochy lehké výroby, P – plochy výroby a skladování) a plochy pro bydlení (B – plochy bydlení, C – plochy smíšené obytné), byla doplněna podmínka předchozí či souběžné realizace pásu izolační zeleně (vzrostlé zeleně o pásu šířky min. 10 m nebo rozloze min. 20 % rozlohy plochy výroby) podél sousedících hranic těchto ploch,

- v obecných zásadách technické infrastruktury bylo stanoveno, že při návrhu tras technické infrastruktury budou sítě sdružovány do koridorů pro dosažení účelného prostorového uspořádání a vytvoření prostoru pro realizaci modrozelené infrastruktury v uličním profilu; a dále, že v územích, která nejsou v současné době plynofikována, mají ostatní vedení a prvky modrozelené infrastruktury prioritu před budováním nového nízkotlakého rozvodu plynu.

Připomínka

Hospodaření s dešťovou vodou

Vsakováním dešťové vody všude tam, kde to je možné, můžeme docílit zdravějšího vodního režimu a zmenšení efektu tepelného ostrova.

Navrhují proto, aby:

- do obecných zásad odkanalizování bylo doplněno, že veškeré zastavitelné plochy a plochy přestaveb budou odkanalizovány oddílným systémem kanalizace a bude na nich důsledně vyžadováno hospodaření se srážkovými vodami následovně: srážkové vody budou buď zadržovány s následným sekundárním využitím anebo vsakovány na vlastním pozemku stavby nebo v jejím okolí; pouze pokud to podloží prokazatelně neumožňuje, mohou být dešťové vody vypouštěny do vodoteče nebo dešťové kanalizace, přičemž v těchto případech budou před vypouštěním brzděny v retenčních nádržích. Srážkové vody z veškerých zpevněných ploch veřejných prostranství budou vsakovány, pouze pokud to podloží prokazatelně neumožňuje, mohou být vypouštěny do vodoteče nebo dešťové kanalizace, přičemž v těchto případech budou před vypouštěním brzděny v retenčních nádržích.

3

3

V dne

Podpis

Vyplněný formulář zašlete na níže uvedenou adresu:

Magistrát města Brna, Odbor územního plánování a rozvoje, Kounicova 67, 601 67 Brno

MMB/0250203/2020

Námítka č.1

Výrok:

Námítce se vyhovuje částečně.

Odůvodnění:

Podatel požaduje, aby v plochách bydlení, smíšených obytných a komerční vybavenosti byla omezena velikost prodejní plochy na 400 m² a počet parkovacích míst na 10 stání. Při realizaci integrovaného parkování do 30 stání pak v rámci patrových objektů v plochách komerční vybavenosti a v plochách smíšených obytných podmíněn připustit až 1 000 m² prodejní plochy. V plochách veřejné vybavenosti, výroby a skladování a lehké výroby podmíněně připustit 200 m² prodejní plochy, pokud není maloobchod realizován v samostatném objektu. Mezi docházkovou vzdáleností maloobchodu a maximální velikostí prodejní plochy maloobchodu nelze spatřovat příčinnou souvislost. Stanovení maximální velikosti prodejní plochy nepředurčuje vzdálenost mezi jednotlivými prodejny. Snížení maximální velikosti prodejní plochy nezaručuje zlepšení časové dostupnosti maloobchodu. Pro dostupnost maloobchodu je proto podstatnější adekvátní rozmístění ploch s rozdílným způsobem využití, které umístění maloobchodu umožňují. Stanovení dané maximální velikosti prodejních ploch (a případné stanovení podmínek pro jejich umístění) je věcí odborného posouzení zpracovatele návrhu územního plánu, které vychází z reálií a odborné úvahy (viz např. plochy C). Obecně lze konstatovat, že požadavek na vyloučení maloobchodu s prodejní plochou větších než 400 resp. 1000 m² plochy nepřiměřeně zhoršuje podmínky pro vyváženou a rozmanitou síť maloobchodu, a to zejména pro ty skupiny zákazníků s rozdílnými vzorci nákupního chování, které prodejny většího plošného formátu preferují, což je v konečném důsledku v rozporu s koncepcí krátkých vzdáleností, na kterou je poukazováno. Požadavek na přísné omezení prodejní plochy nepřiměřeně snižuje potenciál k tomu určených ploch, tj. zejména ploch obytně smíšených (C) a ploch komerční vybavenosti (W). V neposlední řadě je také nutné nastavením regulativů sledovat požadavek zadání územního plánu na vytvoření široké škály možností a forem komerce v rovnoměrném zastoupení na území města.

Při hodnocení přísnosti regulativu určujícího maximální velikost prodejních ploch je nutné mít na zřeteli také ustanovení návrhu územního plánu, které stanoví, že „prodejní plochou se rozumí hrubá podlažní plocha maloobchodního zařízení, kde při prodeji zboží dochází ke kontaktu se zákazníkem (nikoli tedy sklady, komunikace, související administrativní plochy ani nezbytná příslušenství). Maloobchodním zařízením se pak v tomto kontextu rozumí jedna prodejna nebo soubor všech prodejen v rámci jednoho záměru nebo v rámci jednoho funkčně propojeného celku, popř. jako součást též plocha vně prodejny, navazující na budovu a sloužící k výše popsanému způsobu využití.“ Z výše uvedeného plyne, že je-li v rámci jednoho objektu umístěováno více prodejních jednotek, jejich prodejní plochy se sčítají. Nastavení regulativu příliš přísně by proto mělo za následek nemožnost umístění více (i relativně malých prodejních jednotek) v rámci jednoho záměru.

K podání lze také uvést, že počty parkovacích míst a stání jsou dány příslušnými předpisy a normami. Územnímu plánu nepřísluší jejich rozsah stanovovat. Jedná se o podrobnost nad rámec územního plánu.

U jednotlivých ploch s rozdílným způsobem využití lze, kromě výše uvedeného, doplnit následující:

V plochách smíšených obytných (C) je stanovena maximální velikost prodejní plochy 1 500 m². Stanovení této hranice je řádně odůvodněno v Odůvodnění pro první veřejné projednání (str. 259), a to následovně: „Využití pro maloobchod v hlavním využití je omezeno prodejní plochou do 1500 m²; při projednání konceptu byla uvedena prodejní plocha do 1000 m². Při změně velikosti výměry vycházel zpracovatel z nedávno provedeného průzkumu

maloobchodního prodeje a z vlastního šetření prodejních ploch největších maloobchodních řetězců (zejména supermarketů a diskontní prodejny), ze kterých je zřejmé, že průměrná velikost standardních typických prodejen maloobchodu se sice v průměru pohybuje v rozmezí 800-1200 m², ovšem v hustě obydlených oblastech prodejny klasických maloobchodních řetězců dosahují prodejní plochy 1500 m². Údaj byl tedy změněn v souladu se zjištěními z reality.“ Maloobchod nad 1500 m² (avšak do 5000 m²) prodejní plochy lze realizovat pouze v patrových objektech při současném integrování parkování v objektu a jiné využití, pokud je zachována polyfunkčnost v ploše a využití je slučitelné s využitím navazujícího území.

V návrhu ÚPmB také byla stanovena na základě průzkumu zpracovatele maximální přípustná prodejní plocha maloobchodu 1 500 m² v plochách bydlení (B). Při projednávání návrhu ÚPmB projevila veřejnost obavu z neúměrně rozsáhlých prodejen při nevhodné lokalizaci. Tvůrci územního plánu námítkám vyšli vstříc, s tím, že prodejní plocha bude snížena na 1 000 m² a pro větší prodejnu (do 1500 m²) je třeba doložit vhodnost situačního řešení podle okolností v území. Pro ověření stanoveného údaje lze použít řetězce Lidl, Albert, Billa a Penny typu supermarket, jejichž průměrná prodejní plocha je asi 900 m² (rozptyl velikosti jednotlivých prodejen je přitom ovšem značný, pohybuje se od 500 m² až po 2 000 m²). Prodejní plocha tvoří velkou většinu (odborným odhadem cca 80 %), celkové výměry objektu. Stanovená velikost 1 000 m² prodejní plochy tak odpovídá běžným supermarketům výše uvedených řetězců, neznemožňuje tedy realizaci běžného občanského vybavení v území; větší provozovny je pak třeba prověřit podle okolností v území. Požadavku je tedy v tomto bodě částečně vyhověno.

Pro plochy komerční (W) lze uvést, že pokud by byla snížena velikost prodejní plochy na velikost uvedenou v podání (tj. 400 resp. 1000 m²), nesplňovala by tyto podmínky řada z již existujících maloobchodních prodejen, které tvoří základ maloobchodní sítě, nacházejících se ve stabilizovaných plochách. Plochy komerční vybavenosti by při restriktivním stanovení maximální velikosti prodejní plochy nemohly plnit svoji předpokládanou funkci.

V podmínkách využití plochy veřejné vybavenosti (V) není maloobchod výslovně uveden. Lze jej však řadit mezi přípustné využití, které je definováno jako „využití související, podmiňující nebo využití sloužící záměrům hlavnímu využití“. Z tohoto lze vyvozovat, že případné maloobchodní využití, ačkoliv není jeho rozsah vyjádřen plošně, musí být pouze takového rozsahu, který odpovídá potřebám daného hlavního využití. Pro úplnost lze uvést, že v ploše veřejné vybavenosti (V) je taktéž možné, avšak až po naplnění hlavní funkce, umisťovat jiné funkční využití.

V plochách lehké výroby (E) odůvodnění výslovně stanovuje, že „regulativ směřuje k zachování smyslu uvedených ploch: plochy by měly mít charakter primárně produkční a skladovací a neměly by být vytěžovány pro čistě maloobchodní záměry. Ilustrativně popsáno, např. běžná provozovna typizovaného maloobchodu (Lidl, Billa, Albert apod.) by zde neměla být samostatně přípustná, zatímco např. sklad sanitárního zařízení a obkládacích materiálů ve spojení s prodejnou či předváděcími místnostmi pro zákazníky typově odpovídá záměrům plochy E.“ Jedná o specifický druh prodeje, u kterého se nepředpokládá, že bude vytvářet síť základní dostupnosti maloobchodu. Vzhledem k charakteru plochy, omezování velikosti prodejní plochy není vhodným nástrojem regulace.

Plochy výroby a skladování (P) nejsou určeny pro klasický maloobchodní prodej. Vzhledem k charakteru plochy, omezování velikosti prodejní plochy není vhodným nástrojem regulace.

Věcná podstata způsobů vypořádání předmětného podání zůstává nadále relevantní, přestože návrh nového územního plánu města Brna prošel přepracováním s ohledem na Pokyny ZMB z roku 2022 a byl uveden do jednotného standardu ÚPD dle stavebního zákona a jeho prováděcích předpisů. Výše uvedené texty je tedy nutno chápat také ve smyslu těchto úprav.

Pro úplnost pouze doplňujeme, že u ploch individuálního bydlení (BI), které byly vymezeny na základě pokynu zastupitelstva, došlo k omezení prodejní plochy na 500 m².

Námítka č.2

Výrok:

Námítce se vyhovuje částečně.

Odůvodnění:

V rámci podání je uveden názor podatele, že návrh ÚPmB nevyužívá dostatečně možnosti usnadnění výstavby cyklistické infrastruktury, požaduje vymezení „klíčových cyklostezek“ jako veřejně prospěšné stavby a definoval místa pro bezpečné parkování kol na „klíčových přestupních uzlech“.

Úkolem územního plánu je vytvářet územní podmínky pro možnost umístění záměrů, nikoliv zajistit „bezproblémovou“ realizaci všech záměrů a znát podrobné technické provedení jednotlivých úseků. Obecně územní plán stanovuje základní koncepci rozvoje území obce, ochrany jeho hodnot, jeho plošného a prostorového uspořádání, uspořádání krajiny a koncepci veřejné infrastruktury a stanovuje podmínky pro využití území. Nový Územní plán města Brna (ÚPmB) pracuje s méně podrobným měřítkem hlavního výkresu 1:10 000, než tomu je u současného (1:5000).

K požadavku na zařazení cyklistické dopravy do hlavního využití ploch dopravní infrastruktury uvádíme:

Pro dokladování transparentnosti procesu vyhodnocení podání je uvedeno také mezitímní vyhodnocení podání z r. 2020:

Požadavku nebylo v roce 2020 vyhověno, protože: „V rámci stanovení podmínek využití ploch v kap. 6.2. a kap. 6.3.3.10 závazné textové části je umožněno umístění cyklistické infrastruktury ve všech plochách s rozdílným způsobem využití, přičemž v plochách dopravní infrastruktury D je jejich umístění přípustné.

Požadavek na zařazení pěší a cyklistické dopravy do hlavního využití ploch dopravní infrastruktury D, jehož součástí jsou především komunikace vyššího dopravního významu tvořící páteř základního komunikačního systému, neodpovídá charakteru a způsobu vymezení ploch s rozdílným způsobem využití. Toto je primárně umožněno v plochách veřejných prostranství, které slouží obsluze ploch dopravní a technickou infrastrukturou za současného umožnění průchodu a pohybu obyvatel, tedy v rámci této plochy s rozdílným způsobem využití je cyklistická infrastruktura součástí hlavního využití.

Jelikož však v rámci stanoviska dotčeného orgánu byla uplatněna podmínka k vedení cyklistické dopravy v souběhu s komunikacemi, bude v této souvislosti zpřesněna a doplněna výroková část i odůvodnění návrhu řešení. V této souvislosti je možné prověřit případnou úpravu znění podmínek využití ploch s rozdílným způsobem využití.“

Konečné vyhodnocení podání se vztahuje k výslednému řešení Návrhu nového ÚPmB:

V rámci zpřesnění kap. 4.1 Dopravní infrastruktura a stanovení podmínek využití ploch v kap. 6.2. a kap. 6.3.3.10 závazné textové části je umožněno umístění pěší a cyklistické infrastruktury ve všech plochách s rozdílným způsobem využití, přičemž v plochách dopravní infrastruktury D je jejich umístění přípustné i jako hlavní využití.

Tímto je požadavek zohledněn.

Další jednotlivě uvedené požadavky jsou nad rámec podrobnosti zpracování územního plánu a níže uvádíme:

Ke stanovení podmínky povinné segregace pěší a cyklistické dopravy podél sběrných komunikací a zahájení výstavby až po dobudování propojení lokality se všemi sousedními městskými částmi samostatnými stezkami a chodníky uvádíme, že je tímto již předjíráno konkrétní technické řešení vlastní realizace, aniž by byla ve všech skutečnostech známa reálná možnost v území, a ne vždy je možné z hlediska různých omezení a limitů tyto podmínky naplnit. Současně jakýkoliv záměr musí splňovat platné právní předpisy a normy.

V rámci územního plánu jsou vytvářeny územní podmínky pro možnost vedení v rámci ploch nebo koridorů. To, jakým způsobem bude možné uliční prostor uspořádat, případně propojení trasovat je předmětem dalších podrobnějších stupňů projektové dokumentace a podmínek

vlastníka komunikace. Podrobnost měřítka zpracování výkresu 2.2 Souhrnný výkres dopravy neumožňuje grafické zobrazení požadavku zobrazení oddělených koridorů cyklistických a pěších tras.

Z tohoto důvodu nelze této podmínce z hlediska podrobnosti zpracování územně plánovací dokumentace vyhovět.

Z hlediska požadavku na zakreslení dalších cyklotras uvádíme, že v rámci cyklistické dopravy byl zvolen obecnější přístup.

Ve výkresu 2.2. Souhrnný výkres dopravy jsou vyznačeny „vybrané samostatné cyklotrasy“, kterými jsou zpřesněny záměry ze Zásad územního rozvoje Jihomoravského kraje. Ve výkresu odůvodnění O.6 Cyklistická doprava – schéma jsou k výše uvedenému jevu navíc vyznačeny „vybrané pouliční cyklotrasy“, které naznačují možná vybraná propojení území města, která však již nejsou závazná a je možné je operativně upravovat nebo dále doplňovat.

Grafické předurčení cyklotras by se v rámci přípravy záměrů mohlo ukázat jako omezující v případě potřeby úpravy vedení trasy; odlišné řešení by mohlo vést ke změně územního plánu a tím neúměrnému prodloužení přípravy záměrů.

Z dlouhodobých zkušeností se toto ukázalo jako nevhodné a z tohoto důvodu bylo přistoupeno k vymezení koridorů zajišťujících návaznost na koridory dle textové části nadřazené územně plánovací dokumentace (Zásad územního rozvoje Jihomoravského kraje), které jsou územním plánem zpřesněny. Všem ostatním trasám je obecně umožněno jejich umístění ve všech plochách s rozdílným způsobem využití v rámci obecných podmínek využití území. Z tohoto důvodu nelze požadavku vyhovět.

Z hlediska požadavku vymezení „páteřních“ cyklistických stezek jako veřejně prospěšné stavby je nutno uvést, že nám v současné době není znám komplexní průběh všech cyklotras a cyklostezek na správním území města a z tohoto důvodu není možné vymezit přesný průmět všech záměrů. Současně byl z hlediska přípravy zvolen obecnější přístup, aby jakýkoliv nový záměr nevyžadoval změnu územního plánu. Z tohoto důvodu nelze požadavku vyhovět.

Pokud se jedná o požadavek na vybudování kapacitních míst a zařízení k bezpečnému odkládání kol u „klíčových železničních stanic a konečných tramvajů“ či parkoviště pro kola, jedná se o záměry nad podrobnost územního plánu, jejich umístění je obecně přípustné v rámci doplňujícího nebo souvisejícího využití ve všech plochách s rozdílným způsobem využití a není nutné pro ně předjímat umístění a vymezení, potažmo vymezovat plochu jako veřejně prospěšnou stavbu. Pokud není znám konkrétní projekt, nelze s přesností stanovit dotčené pozemky, a tedy i vymezit jako veřejně prospěšné stavby. Z tohoto důvodu nelze požadavku vyhovět.

Věcná podstata způsobů vypořádání předmětného podání zůstává nadále relevantní, přestože návrh nového územního plánu města Brna prošel přepracováním s ohledem na Pokyny ZMB z roku 2022 a byl uveden do jednotného standardu ÚPD dle stavebního zákona a jeho prováděcích předpisů. Výše uvedené texty je tedy nutno chápat také ve smyslu těchto úprav.

Námítka č.3

Výrok:

Námítce se nevyhovuje.

Odůvodnění:

Závazná textová část: Územní plán stanovuje následující zásady pro odkanalizování a odvodnění:

- Veškeré zastavitelné plochy a plochy přestaveb budou odkanalizovány oddílným systémem kanalizace a bude na nich důsledně vyžadováno hospodaření se srážkovými vodami.
- Komunální odpadní vody musí být odváděny a čištěny na centrální mechanicko-biologické čistírně odpadních vod. Používání lokálních nebo domovních ČOV je přípustné pouze výjimečně, a to v případě veřejného zájmu nebo pro samostatně stojící objekty příliš vzdálené od trasy kanalizace, nikoliv jako koncepční řešení lokality. Nesmí být umístěna nebo povolena stavba, ve které vznikají komunální odpadní vody bez splnění výše uvedeného. Nesmí být umístěna nebo povolena změna stavby, při které dochází k navýšení množství komunální

odpadních vod, bez splnění výše uvedeného. V závazné části je dále uvedeno, že bude zpracována územní studie Koncepce rozvoje modrozelené infrastruktury.

V části Odůvodnění je upřesněno a doporučeno:

Pro odvodnění zastavitelných ploch a ploch přestaveb platí regulativ pro odtok srážkových vod daný max. hodnotou 10 l/(s.ha) z neredukované plochy při četnosti překročení retenční kapacity objektu max. 1 x za 5 roků a max. době prázdnění 24 hodin. A to v případě, že majitel nebo provozovatel kanalizace (příp. správce vodního toku) nestanoví s ohledem na aktuální podmínky přísnější limity. Obecně platí, že přímé napojení srážkových vod do kanalizace pro veřejnou potřebu je nepřijatelné.

Z hlediska snížení srážkového odtoku je vhodné aplikovat následujících opatření, které jdou nad rámec běžných legislativních požadavků na odvádění srážkových vod:

- minimalizovat podíl nepropustných zpevněných ploch,
- využívat polopropustných materiálů pro zpevněné plochy,
- preferovat přírodě blízké objekty hospodařící s dešťovou vodou,
- realizovat vegetační střechy,
- využívat srážkové vody k provozu nemovitostí.

Výše uvedené principy je vhodné prosazovat i v rámci rekonstrukcí stávajících staveb a prostranství. V souvislosti s již zaznamenanými dopady klimatické změny by si Statutární město Brno mělo určit jasnou strategii implementace a provozování tzv. modrozelené infrastruktury na stávajících a nově navrhovaných veřejných prostranstvích. Modrozelená infrastruktura je v současnosti vnímána jako jedno z významných adaptačních opatření s řadou přidaných benefitů a ekosystémových služeb, které překračují rámec běžného odvodnění. Z obsahu výroku i odůvodnění vyplývá, že tato problematika je aktuální a město Brno se jí již dnes průběžně zabývá a principy postupně uvádí do praxe. Hospodaření s dešťovou vodou je zpracováno v platných Městských standardech pro kanalizační zařízení: [Standards_pro_kanalizacni_zarizeni.pdf \(brno.cz\)](#). Tento dokument se v současné době aktualizuje. Zároveň je možné odkázat na studii, která se touto problematikou v souvislosti se souvisejícími tématy rovněž zabývá: [ZmirnovaniKlimZmen_NadacePartnrstvi.pdf \(brno.cz\)](#). Rovněž v rámci probíhající Aktualizace generelu odvodnění - část Kanalizace bude samostatná kapitola věnována této tematice.

Námítce je vyhověno již ve stávající podobě návrhu.

Věcná podstata způsobů vypořádání předmětného podání zůstává nadále relevantní, přestože návrh nového územního plánu města Brna prošel přepracováním s ohledem na Pokyny ZMB z roku 2022 a byl uveden do jednotného standardu ÚPD dle stavebního zákona a jeho prováděcích předpisů. Výše uvedené texty je tedy nutno chápat také ve smyslu těchto úprav. Pro úplnost dodáváme, že v NÚP 2024 došlo k úpravě výše uvedeného citovaného znění textové části. Dále upozorňujeme, že dne 28.03.2023 byla schválena možnost využití územně plánovacího podkladu Aktualizace a správy Generelu odvodnění města Brna - část Kanalizace (dále jen "AGOMB"), který nahrazuje Generel odvodnění města Brna - D. Část kanalizace a problematikou hospodaření s dešťovou vodou se zabývá. Na základě AGOMB došlo k úpravě v NÚP 2024.

Tyto úpravy však nevedou ke změně vypořádání předmětného podání.

Námítka č.4

Výrok:

Námítce se vyhovuje částečně.

Odůvodnění:

- Zastoupení zeleně v různých typech ploch

Zastoupení zeleně v plochách s rozdílným způsobem využití je v návrhu nového ÚPmB řešeno stanovením povinného minimálního plošného zastoupení zeleně na rostlém terénu v plochách bydlení, v plochách smíšených obytných, v plochách rekreace, a v plochách zahrádek pro disponibilní pozemky stavebního záměru a pro plochu současně (od podmínky splnit zastoupení současně i pro funkční plochu bude upuštěno).

Pořizovatel bude také požadovat stanovit toto zastoupení v podmínkách využití území i pro plochu komerční vybavenosti - W. V případě ploch výroby a skladování (P) a lehké výroby (E) bude požadavek na minimální zastoupení zeleně doplněn do karet rozvojových lokalit těchto ploch.

Vámi navrhované řešení koeficientů zeleně se nejeví účelné z následujících důvodů:

Územní plán má stanovit základní koncepci rozvoje území obce, ochranu jeho hodnot, jeho plošného a prostorového uspořádání (tj. urbanistickou koncepci), uspořádání krajiny a koncepci veřejné infrastruktury, vymežit zastavěné území, plochy a koridory, zejména zastavitelné plochy a plochy přestavby, veřejně prospěšné stavby a veřejně prospěšná opatření a územní rezervy. A stanovit podmínky pro využívání těchto ploch a koridorů. Posláním územních plánů je stanovit pravidla udržitelného rozvoje a využívání území, nikoliv regulace jednotlivých pozemků. Územní plán nesmí obsahovat podrobnosti náležejícím svým obsahem regulačnímu plánu nebo územním rozhodnutím. Lze pořídit územní plán s těmito regulačními prvky, ale tato skutečnost musí být v rozhodnutí zastupitelstva o pořízení nebo zadání územního plánu výslovně uvedena.

Regulace v podrobnosti na jednotlivé druhy vegetačních prvků, kultivar, či materiálové provedení povrchů jednotlivých vegetačních prvků není v podrobnosti, která náleží územnímu plánu. Problematické se jeví aplikování tohoto principu v praxi, při posuzování záměru při vydání závazného stanoviska orgánu územního plánování a také následný monitoring těchto podmínek.

Návrh nového územního plánu navrhuje odlišnou koncepci, která však také stanovuje podíl nezastavěné plochy ve vztahu k celkové ploše pozemku, rostlého terénu umožňující vsak dešťové vody. Minimální plošné zastoupení zeleně na terénu není nutné dodržet pouze v odůvodněných případech.

Pořizovatel však udělí pokyn problematiku stanovení minimálního plošného zastoupení zeleně prověřit a upravit.

- Ochrana zeleně v jiných plochách s RZV

Z důvodů zvoleného měřítka výkresů a podrobnosti Územního plánu byla stanovena minimální velikost plochy RZV na 0,5 ha (5 000 m²) a v níže definovaných případech na 0,2 ha (2 000 m²) v souladu s ustanovením § 3 odst. 1 vyhlášky č. 501/2006 Sb. Ve výjimečných případech, pokud si to vymezení a koncepce Územního plánu vyžaduje, jsou zobrazované plochy RZV menší. Takto zvolená velikost ploch RZV vychází z principu koncepce a měřítka výkresů, kde kresba nemůže zachycovat nepřiměřený detail. Pokud existují pozemky stejného účelu využití, ale tvoří plochu podměrečnou, tj. menší než 0,5 ha, jsou zpravidla agregovány do jiných ploch RZV s jiným využitím. Tato skutečnost vychází také z projednaného konceptu územního plánu. V textové části odůvodnění je uvedeno, že plochami, které jsou vymezované ve velikosti 0,2-0,5 ha jsou plochy městské a krajinné zeleně, zvláště pak pro plochy městské zeleně uvedené ve Vyhlášce o zeleni města Brna (Nejvýznamnější plochy městské zeleně).

Pořizovatel je názoru, že vzhledem k výše uvedenému je agregovaná zeleň v rámci jiných ploch nedostatečně chráněna ve vztahu k umístování záměrů, udělí tedy pokyn doplnit obecný regulativ, který tuto skutečnost ošetří. Dále jsou uděleny pokyny na základě připomínek a námitek k návrhu ÚPmB konkrétní plochy zeleně z aktuálně platného ÚPmB vymežit, pokud budou graficky čitelné v měřítku hlavního výkresu.

- Vymezení ploch přírodních

Hlavní výkres návrhu nového územního plánu obsahuje grafické vyznačení prvků systému ÚSES (biokoridory a biocentra) a současně také vymezené plochy přírodní (plochy lesní a plochy krajinné zeleně).

Zvláště chráněná území, Evropsky významné lokality a registrované významné krajinné prvky jsou pro potřeby územního plánování obsaženy jako limit využití území (od poskytovatelů údajů) v územně analytických podkladech. Jejich přímá ochrana vyplývá z jiné legislativy, především zákona č. 114/1992 Sb. o ochraně přírody a krajiny. Nebudou tedy závazně vymezeny v hlavním výkrese, ale obsaženy jsou ve výkrese koordinačním (M1:10 000, grafická část odůvodnění).

- Předepsání izolační zeleně

V dokumentu Vyhodnocení vlivu na udržitelný rozvoj území je v kapitole A.VII.12 Kumulativní a synergické vlivy uvedeno:

V této souvislosti nebylo identifikováno synergické resp. kumulativní spolupůsobení vymezených rozvojových zón s územním soustředěním ploch výroby vůči plochám bydlení v souvisejícím území z důvodů vhodného zasazení ploch průmyslu v jednotlivých případech z hlediska vzdáleností k chráněným objektům, možnostem dopravního napojení ploch výroby a vhodného členění funkcí v území umožňujícího odclonění rezidenčních zón od zón výrobních plochami s možnostmi umístění jiné než rezidenční zástavby např. plochy smíšené, veřejná prostranství, izolační zeleň nebo občanská vybavenost. Zároveň návrh ÚP stanovuje regulativy využití ploch průmyslové výroby a lehké výroby tak, aby tyto nepredisponovaly negativní vliv působící na vlastní vymezenou plochu. Umísťované záměry je třeba prověřit jednotlivě v rámci navazujících fází projektové přípravy.

Pořízovatel doporučí řešit problematiku izolační zeleně na rozhraní případných možných konfliktních hranicích ploch v rámci jednotlivých karet rozvojových lokalit a zapracovat následující cílená opatření:

Při zastavování ploch výroby v návaznosti na volnou krajinu je třeba dbát na vhodné zapojení ploch do krajiny prostřednictvím pásů izolační zeleně na rozhraní zastavitelného území a volné krajiny.

- Modrozelená infrastruktura

Všechna vedení technické infrastruktury a prvků modrozelené infrastruktury jako součást veřejně prospěšné infrastruktury jsou z hlediska jejich prostorové koordinace rovnocenná. Tomuto požadavku tedy nelze vyhovět. V kapitole 4.2 Technická infrastruktura (závazné textové části) je uvedeno, že v zastavěném území města se síť technické infrastruktury zpravidla umísťují do společných tras nebo do souběhu se stávajícími trasami technické a dopravní infrastruktury. Ve veřejných prostranstvích je nutné koordinovat všechny prvky zde umísťované. Důležitým hlediskem při posuzování priorit jednotlivých součástí veřejných prostranství při jejich koordinaci je celkový pohled na provoz a fungování města. Při návrhu tras technické infrastruktury je důležité sdružování sítí do koridorů a jejich účelné prostorové uspořádání.

Pro všechny navržené trasy technické infrastruktury je závazné jejich směrové vedení. Upřesnění tras, polohy objektů a zařízení, určení místa napojení, způsobu technického provedení a vedení přípojných tras bude provedeno při zpracování podrobnější územně plánovací nebo projektové dokumentace, a to za podmínek obecně závazných právních předpisů.

Věcná podstata způsobů vypořádání předmětného podání zůstává nadále relevantní, přestože návrh nového územního plánu města Brna prošel přepracováním s ohledem na Pokyny ZMB z roku 2022 a byl uveden do jednotného standardu ÚPD dle stavebního zákona a jeho prováděcích předpisů. Výše uvedené texty je tedy nutno chápat také ve smyslu těchto úprav.

Pro informaci dodáváme, že ochrana zeleně v rámci jiných ploch s rozdílným způsobem využití je řešena nově také pomocí vymezení tzv. významných segmentů sídlení zeleně jako překryvu nad plochami bydlení, smíšenými plochami obytnými, plochami veřejné a komerční vybavenosti a plochami veřejných prostranství. Pro tyto segmenty je doplněna regulace prostřednictvím doplňujících podmínek využití území – viz závazná textová část Návrhu ÚPmB kap. 5.2.; vymezení segmentů obsahuje výkres 2.2. Koncepce uspořádání krajiny. Dále byl také stanoven požadavek na povinné minimální plošné zastoupení zeleně 40% v plochách bydlení individuálního. Ostatní požadované hodnoty jsou uvedeny u jednotlivých ploch v kapitole 6.3.2 závazné textové části.

Námitka č.5

Výrok:

Námitce se nevyhovuje.

Odůvodnění:

Řešení dopravy v klidu v návrhu územního plánu vychází z příslušných právních předpisů (viz kap. 5.8.1.1. textové části odůvodnění). Vyhláška č. 501/2006 Sb., provádějící stavební zákon stanoví, že pro každou stavbu je nutno vybudovat parkovací a odstavná stání v počtu dle ČSN 73 6110, kap. 14.1). která stanoví vzorec, do něž jako významný (ovšem nikoli jediný) parametr vstupuje součinitel vlivu stupně automobilizace, přičemž tento má být dle ČSN 73 6110 převzat z územně plánovací dokumentace. Tento územní plán tedy cílový koeficient vlivu stupně automobilizace stanoví, a to rozdílně podle části města, kdy nižší hodnota (tedy nižší požadovaný minimální počet parkovacích a odstavných stání) je stanovena pro lokality uvnitř Velkého městského okruhu s nežádoucím zavlékáním vyššího počtu automobilů. Tři pásma uvnitř VMO jsou zvolena z potřeby odlišit zvláštní charakter historického jádra města a zmenšit rozdíl koeficientu na administrativně určené hranici. Hranice pásem jsou určeny dle možností významnou ulicí, resp. komunikací, v případě její absence zelenými plochami oddělovajícími části města. Zásadně hranice nevede plochami pro výstavbu budov, a to pro zamezení sporů při přesahu stavebního záměru do více pásem. Stávající ČSN 73 6110 stanoví, že ve výpočtu se jako nejmenší hodnota součinitel vlivu stupně automobilizace použije 1,0 (400 aut na 1000 obyvatel) – toto spodní omezení nelze s ohledem na aktuální trendy v náhledu na parkování považovat za dlouhodobě udržitelné a lze předpokládat, že bude v blízké době výrazně sníženo.

Věcná podstata způsobů vypořádání předmětného podání zůstává nadále relevantní, přestože návrh nového územního plánu města Brna prošel přepracováním s ohledem na Pokyny ZMB z roku 2022 a byl uveden do jednotného standardu ÚPD dle stavebního zákona a jeho prováděcích předpisů. Výše uvedené texty je tedy nutno chápat také ve smyslu těchto úprav.

MAGISTRÁT MĚSTA BRNA
Odbor územního plánování a rozvoje
Došlo dne: ... 6 -06- 2020
Č.j. MMB: 0250241
Přil.: **PODÁNÍ K NÁVRHU**



Návrh Územního plánu města Brna

1647

Podatel	
Typ subjektu:	Fyzická osoba
Příjmení, jméno	
Adresa / sídlo:	
Kontakt:	

2	Připomínka	Podpora pěší a cyklo dopravy ÚPmB nevyužívá dostatečně možnosti usnadnění výstavby cyklistické infrastruktury, a to mj. tím, že by požadoval napojení rozvojových lokalit na síť komunikací pro nemotorovou dopravu, klíčové cyklostezky vymezil jako veřejně prospěšné stavby či definoval místa a zařízení k bezpečnému parkování kol na klíčových přestupních uzlech. Navrhují proto, aby: <ul style="list-style-type: none">• hlavním využitím ploch dopravní infrastruktury (D) bylo i využití pro pěší a cyklistickou dopravu,• povinnou součástí navrhovaných pozemních komunikací definovaných jako sběrné byly stavebně oddělené koridory zvláště pro cyklistickou dopravu a pěší dopravu,• všechny lokality s počtem reálných nebo očekávaných uživatelů nad 1.500 osob obsahovaly v kartě lokality podmínku stanovující, že výstavbu v lokalitě je možné zahájit až po vybudování dopravního propojení lokality se všemi sousedícími městskými částmi samostatnými cyklostezkami a chodníky, a to stavebně oddělenými od motorové dopravy a vedenými ve směrově i výškově nejpřímější stopě,• grafická část ÚPmB 2.2 Souhrnný výkres dopravy obsahovala také síť páteřních cyklostezek (zejména těch sloužících k propojení jednotlivých městských částí s centrem města nebo jednotlivých městských částí mezi sebou), nikoliv pouze cyklotrasy,• páteřní cyklostezky tam, kde jejich realizaci brání chybějící veřejný pozemek, byly vymezeny jako veřejně prospěšné stavby,• u klíčových železničních stanic a konečných tramvaje (například žel. stanice a zastávky Brno hl.n., Slatina, Chrlice, Starý Lískovec, Řečkovice a Královo Pole, konečné tramvaje Obřany, Líšeň - Holzova, Kamechy, Bosonohy, Přízřenice) byla stanovena podmínka vybudování kapacitních míst a zařízení k bezpečnému odkládání jízdních kol (bike and ride) a tam, kde jejich realizaci brání chybějící veřejný pozemek, byly vymezeny jako veřejně prospěšné stavby.	2
5	Připomínka	Veřejný prostor V zájmu zvýšení využitelnosti veřejných prostranství pro pěší, cyklisty i zeleň by měl ÚPmB u novostaveb stanovit povinnost umístění odstavných stání mimo veřejná prostranství (tj. stání pro odstavení vozidla v době, kdy se nepoužívá). V oblastech s dobrou dostupností veřejnou dopravou je pak potřeba přizpůsobit minimální počet odstavných a parkovacích stání. Navrhují proto, aby v kap. 4.1 Dopravní infrastruktura bylo stanoveno, že: <ul style="list-style-type: none">• odstavná stání se v zastavitelných plochách a v případě novostaveb ve stabilizovaných plochách zřizují mimo veřejná prostranství a s výjimkou rodinných domů v podzemních podlažích budov,• v místech dobré dostupnosti kolejové dopravy pěší docházkou (ve vzdálenosti do 150 metrů) se součinitel vlivu stupně automobilizace redukuje na poloviční hodnotu součinitele příslušného pásma.	5

Ochrana zeleně

Návrh ÚPmB vágně a nedostatečně stanovuje zastoupení zeleně v různých funkčních typech ploch. Také oslabuje ochranu malých, ale významných ploch zeleně ve stabilizovaných plochách tím, že je absorbuje do jiných funkčních typů ploch. Návrh ÚPmB nezajišťuje dostatečnou ochranu přírodně cenných území, ani dostatečné vytváření prostoru pro zeleň v nové zástavbě, a to včetně ochrany nových ploch k bydlení před zátěží ze sousedních ploch výroby a skladování.

Navrhují proto, aby:

- územní plán definoval koeficient zeleně (KZ), a to následovně:

Koeficient zeleně (KZ) udává poměr nezpevněné plochy osázené vegetací a umožňující vsakování dešťové vody na terénu vůči ploše pozemku. KZ je závazný jak pro disponibilní pozemek pro stavební záměr, tak pro celou jednotlivou funkční plochu. Do koeficientu lze jako nezpevněnou plochu osázenou vegetací náhradním způsobem započítat:

- $\frac{1}{3}$ plochy osazených a funkčních vegetačních střeš o mocnosti souvrství do 0,3 m,
- $\frac{1}{2}$ plochy osazených a funkčních vegetačních střeš o mocnosti souvrství nad 0,3 m,
- 80 % plochy osazených a funkčních vegetačních střeš o mocnosti souvrství nad 1 m,
- plochu povrchu umožňujícího plnohodnotné vsakování okolo vzrostlých stromů ve zpevněných plochách (mříž, půda, půda s mulčem; nikoli dlažba atp.),
- 5 m² za každý strom ve zpevněné ploše s malou korunou (druh/kultivar s celkovou výškou do 8 m v dospělosti) a dostatečným objemem prokořenitelného prostoru,
- 20 m² za každý strom ve zpevněné ploše se střední korunou (druh/kultivar s celkovou výškou do 15 m v dospělosti) a dostatečným objemem prokořenitelného prostoru,
- 40 m² za každý strom ve zpevněné ploše s velkou korunou (druh/kultivar s celkovou výškou nad 15 m v dospělosti) a dostatečným objemem prokořenitelného prostoru,
- 5 m² za každý běžný metr fasád upravených a využitých pro pnutí popínavých dřevin nebo treláží či pergol na ozeleněných střeších při zajištění dostatečného prokořenitelného prostoru pro dané dřeviny.

Náhradním způsobem je možné započtením nahradit pouze:

- $\frac{1}{4}$ požadované plochy KZ v případě samostatně stojících rodinných domů,
- $\frac{1}{2}$ požadované plochy KZ u ostatních staveb,
- celou požadovanou plochu pouze výjimečně ve stávající kompaktní blokové zástavbě ve stabilizovaných plochách tam, kde jiným způsobem prokazatelně není možné dosáhnout existujícího urbanistického charakteru (např. v zástavbě nároží bloků a v případě nerovnoměrné parcelace)

- koeficient zeleně byl pro jednotlivé struktury zástavby stanoven následovně:

- kompaktní: 0,3 pro stabilizované plochy a 0,5 pro zastavitelné plochy
- volná: 0,6
- rezidenční nízkopodlažní: 0,5
- areálová: 0,4
- omezená: 0,8
- plochy bez zástavby: 0,9

- plochy nad 2 000 m², které byly definovány územním plánem z r. 1994 jako plochy zeleně (ZP či ZO) a které jsou v Návrhu ÚPmB součástí jiných typů ploch, byly vymezeny jako samostatné plochy městské zeleně (Z); jedná se např. o plochy kolem Komenského nám.

(Červeného kostela), alej na tř. Jaroše, vnitroblok u mateřské školy Chodská 15 a desítky dalších zelených pláček, parčíků či vnitrobloků,

- byly v hlavním výkresu vymezeny plochy přírodní se způsobem využití podle § 16 vyhlášky č. 501/2006 Sb., o obecných požadavcích na využívání území, zejména biocentra, zvláště chráněná území, evropsky významné lokality a registrované významné krajinné prvky, a tím byla zajištěna jejich ochrana,

- v kartách lokalit, kde sousedí plochy pro výrobu (E - plochy lehké výroby, P - plochy výroby a skladování) a plochy pro bydlení (B - plochy bydlení, C - plochy smíšené obytné), byla doplněna podmínka předchozí či souběžné realizace pásu izolační zeleně (vzrostlé zeleně o pásu šířky min. 10 m nebo rozloze min. 20 % rozlohy plochy výroby) podél sousedících hranic těchto ploch,

- v obecných zásadách technické infrastruktury bylo stanoveno, že při návrhu tras technické infrastruktury budou sítě sdružovány do koridorů pro dosažení účelného prostorového uspořádání a vytvoření prostoru pro realizaci modrozelené infrastruktury v uličním profilu; a dále, že v územích, která nejsou v současné době plynofikována, mají ostatní vedení a prvky modrozelené infrastruktury prioritu před budováním nového nízkotlakého rozvodu plynu.

3

Přípomínka

Hospodaření s dešťovou vodou

Vsakováním dešťové vody všude tam, kde to je možné, můžeme docílit zdravějšího vodního režimu a zmenšení efektu tepelného ostrova.

Navrhují proto, aby:

- do obecných zásad odkanalizování bylo doplněno, že veškeré zastavitelné plochy a plochy přestaveb budou odkanalizovány oddílným systémem kanalizace a bude na nich důsledně vyžadováno hospodaření se srážkovými vodami následovně: srážkové vody budou buď zadržovány s následným sekundárním využitím anebo vsakovány na vlastním pozemku stavby nebo v jejím okolí; pouze pokud to podloží prokazatelně neumožňuje, mohou být dešťové vody vypouštěny do vodoteče nebo dešťové kanalizace, přičemž v těchto případech budou před vypouštěním brzděny v retenčních nádržích. Srážkové vody z veškerých zpevněných ploch veřejných prostranství budou vsakovány, pouze pokud to podloží prokazatelně neumožňuje, mohou být vypouštěny do vodoteče nebo dešťové kanalizace, přičemž v těchto případech budou před vypouštěním brzděny v retenčních nádržích.

3

V dne

Podpis

Vyplněný formulář zašlete na níže uvedenou adresu:

Magistrát města Brna, Odbor územního plánování a rozvoje, Kounicova 67, 601 67 Brno

MMB/0250241/2020

Námítka č.2

Výrok:

Námítce se vyhovuje částečně.

Odůvodnění:

V rámci podání je uveden názor podatele, že návrh ÚPmB nevyužívá dostatečně možnosti usnadnění výstavby cyklistické infrastruktury, požaduje vymezení „klíčových cyklostezek“ jako veřejně prospěšné stavby a definoval místa pro bezpečné parkování kol na „klíčových přestupních uzlech“.

Úkolem územního plánu je vytvářet územní podmínky pro možnost umístění záměrů, nikoliv zajistit „bezproblémovou“ realizaci všech záměrů a znát podrobné technické provedení jednotlivých úseků. Obecně územní plán stanovuje základní koncepci rozvoje území obce, ochrany jeho hodnot, jeho plošného a prostorového uspořádání, uspořádání krajiny a koncepci veřejné infrastruktury a stanovuje podmínky pro využití území. Nový Územní plán města Brna (ÚPmB) pracuje s méně podrobným měřítkem hlavního výkresu 1:10 000, než tomu je u současného (1:5000).

K požadavku na zařazení cyklistické dopravy do hlavního využití ploch dopravní infrastruktury uvádíme:

Pro dokladování transparentnosti procesu vyhodnocení podání je uvedeno také mezitímní vyhodnocení podání z r. 2020:

Požadavku nebylo v roce 2020 vyhověno, protože: „V rámci stanovení podmínek využití ploch v kap. 6.2. a kap. 6.3.3.10 závazné textové části je umožněno umístění cyklistické infrastruktury ve všech plochách s rozdílným způsobem využití, přičemž v plochách dopravní infrastruktury D je jejich umístění přípustné.

Požadavek na zařazení pěší a cyklistické dopravy do hlavního využití ploch dopravní infrastruktury D, jehož součástí jsou především komunikace vyššího dopravního významu tvořící páteř základního komunikačního systému, neodpovídá charakteru a způsobu vymezení ploch s rozdílným způsobem využití. Toto je primárně umožněno v plochách veřejných prostranství, které slouží obsluze ploch dopravní a technickou infrastrukturou za současného umožnění průchodu a pohybu obyvatel, tedy v rámci této plochy s rozdílným způsobem využití je cyklistická infrastruktura součástí hlavního využití.

Jelikož však v rámci stanoviska dotčeného orgánu byla uplatněna podmínka k vedení cyklistické dopravy v souběhu s komunikacemi, bude v této souvislosti zpřesněna a doplněna výroková část i odůvodnění návrhu řešení. V této souvislosti je možné prověřit případnou úpravu znění podmínek využití ploch s rozdílným způsobem využití.“

Konečné vyhodnocení podání se vztahuje k výslednému řešení Návrhu nového ÚPmB:

V rámci zpřesnění kap. 4.1 Dopravní infrastruktura a stanovení podmínek využití ploch v kap. 6.2. a kap. 6.3.3.10 závazné textové části je umožněno umístění pěší a cyklistické infrastruktury ve všech plochách s rozdílným způsobem využití, přičemž v plochách dopravní infrastruktury D je jejich umístění přípustné i jako hlavní využití.

Tímto je požadavek zohledněn.

Další jednotlivě uvedené požadavky jsou nad rámec podrobnosti zpracování územního plánu a níže uvádíme:

Ke stanovení podmínky povinné segregace pěší a cyklistické dopravy podél sběrných komunikací a zahájení výstavby až po dobudování propojení lokality se všemi sousedícími městskými částmi samostatnými stezkami a chodníky uvádíme, že je tímto již předjímano konkrétní technické řešení vlastní realizace, aniž by byla ve všech skutečnostech známa reálná možnost v území, a ne vždy je možné z hlediska různých omezení a limitů tyto podmínky naplnit. Současně jakýkoliv záměr musí splňovat platné právní předpisy a normy.

V rámci územního plánu jsou vytvářeny územní podmínky pro možnost vedení v rámci ploch nebo koridorů. To, jakým způsobem bude možné uliční prostor uspořádat, případně propojení trasovat je předmětem dalších podrobnějších stupňů projektové dokumentace a podmínek

vlastníka komunikace. Podrobnost měřítka zpracování výkresu 2.2 Souhrnný výkres dopravy neumožňuje grafické zobrazení požadavku zobrazení oddělených koridorů cyklistických a pěších tras.

Z tohoto důvodu nelze této podmínce z hlediska podrobnosti zpracování územně plánovací dokumentace vyhovět.

Z hlediska požadavku na zakreslení dalších cyklotras uvádíme, že v rámci cyklistické dopravy byl zvolen obecnější přístup.

Ve výkresu 2.2. Souhrnný výkres dopravy jsou vyznačeny „vybrané samostatné cyklotrasy“, kterými jsou zpřesněny záměry ze Zásad územního rozvoje Jihomoravského kraje. Ve výkresu odůvodnění O.6 Cyklistická doprava – schéma jsou k výše uvedenému jevu navíc vyznačeny „vybrané pouliční cyklotrasy“, které naznačují možná vybraná propojení území města, která však již nejsou závazná a je možné je operativně upravovat nebo dále doplňovat.

Grafické předurčení cyklotras by se v rámci přípravy záměrů mohlo ukázat jako omezující v případě potřeby úpravy vedení trasy; odlišné řešení by mohlo vést ke změně územního plánu a tím neúměrnému prodloužení přípravy záměrů.

Z dlouhodobých zkušeností se toto ukázalo jako nevhodné a z tohoto důvodu bylo přistoupeno k vymezení koridorů zajišťujících návaznost na koridory dle textové části nadřazené územně plánovací dokumentace (Zásad územního rozvoje Jihomoravského kraje), které jsou územním plánem zpřesněny. Všem ostatním trasám je obecně umožněno jejich umístění ve všech plochách s rozdílným způsobem využití v rámci obecných podmínek využití území. Z tohoto důvodu nelze požadavku vyhovět.

Z hlediska požadavku vymezení „páteřních“ cyklistických stezek jako veřejně prospěšné stavby je nutno uvést, že nám v současné době není znám komplexní průběh všech cyklotras a cyklostezek na správním území města a z tohoto důvodu není možné vymezit přesný průmět všech záměrů. Současně byl z hlediska přípravy zvolen obecnější přístup, aby jakýkoliv nový záměr nevyžadoval změnu územního plánu. Z tohoto důvodu nelze požadavku vyhovět.

Pokud se jedná o požadavek na vybudování kapacitních míst a zařízení k bezpečnému odkládání kol u „klíčových železničních stanic a konečných tramvajů“ či parkoviště pro kola, jedná se o záměry nad podrobnost územního plánu, jejich umístění je obecně přípustné v rámci doplňujícího nebo souvisejícího využití ve všech plochách s rozdílným způsobem využití a není nutné pro ně předjímat umístění a vymezení, potažmo vymezovat plochu jako veřejně prospěšnou stavbu. Pokud není znám konkrétní projekt, nelze s přesností stanovit dotčené pozemky, a tedy i vymezit jako veřejně prospěšné stavby. Z tohoto důvodu nelze požadavku vyhovět.

Věcná podstata způsobů vypořádání předmětného podání zůstává nadále relevantní, přestože návrh nového územního plánu města Brna prošel přepracováním s ohledem na Pokyny ZMB z roku 2022 a byl uveden do jednotného standardu ÚPD dle stavebního zákona a jeho prováděcích předpisů. Výše uvedené texty je tedy nutno chápat také ve smyslu těchto úprav.

Námítka č.3

Výrok:

Námítce se nevyhovuje.

Odůvodnění:

Závazná textová část: Územní plán stanovuje následující zásady pro odkanalizování a odvodnění:

- Veškeré zastavitelné plochy a plochy přestaveb budou odkanalizovány oddílným systémem kanalizace a bude na nich důsledně vyžadováno hospodaření se srážkovými vodami.
- Komunální odpadní vody musí být odváděny a čištěny na centrální mechanicko-biologické čistírně odpadních vod. Používání lokálních nebo domovních ČOV je přípustné pouze výjimečně, a to v případě veřejného zájmu nebo pro samostatně stojící objekty příliš vzdálené od trasy kanalizace, nikoliv jako koncepční řešení lokality. Nesmí být umístěna nebo povolena stavba, ve které vznikají komunální odpadní vody bez splnění výše uvedeného. Nesmí být umístěna nebo povolena změna stavby, při které dochází k navýšení množství komunální

odpadních vod, bez splnění výše uvedeného. V závazné části je dále uvedeno, že bude zpracována územní studie Koncepce rozvoje modrozelené infrastruktury.

V části Odůvodnění je upřesněno a doporučeno:

Pro odvodnění zastavitelných ploch a ploch přestaveb platí regulativ pro odtok srážkových vod daný max. hodnotou 10 l/(s.ha) z neredukované plochy při četnosti překročení retenční kapacity objektu max. 1 x za 5 roků a max. době prázdnění 24 hodin. A to v případě, že majitel nebo provozovatel kanalizace (příp. správce vodního toku) nestanoví s ohledem na aktuální podmínky přísnější limity. Obecně platí, že přímé napojení srážkových vod do kanalizace pro veřejnou potřebu je nepřijatelné.

Z hlediska snížení srážkového odtoku je vhodné aplikovat následujících opatření, které jdou nad rámec běžných legislativních požadavků na odvádění srážkových vod:

- minimalizovat podíl nepropustných zpevněných ploch,
- využívat polopropustných materiálů pro zpevněné plochy,
- preferovat přírodě blízké objekty hospodařící s dešťovou vodou,
- realizovat vegetační střechy,
- využívat srážkové vody k provozu nemovitostí.

Výše uvedené principy je vhodné prosazovat i v rámci rekonstrukcí stávajících staveb a prostranství. V souvislosti s již zaznamenanými dopady klimatické změny by si Statutární město Brno mělo určit jasnou strategii implementace a provozování tzv. modrozelené infrastruktury na stávajících a nově navrhovaných veřejných prostranstvích. Modrozelená infrastruktura je v současnosti vnímána jako jedno z významných adaptačních opatření s řadou přidaných benefitů a ekosystémových služeb, které překračují rámec běžného odvodnění. Z obsahu výroku i odůvodnění vyplývá, že tato problematika je aktuální a město Brno se jí již dnes průběžně zabývá a principy postupně uvádí do praxe. Hospodaření s dešťovou vodou je zpracováno v platných Městských standardech pro kanalizační zařízení: [Standards_pro_kanalizacni_zarizeni.pdf \(brno.cz\)](#). Tento dokument se v současné době aktualizuje. Zároveň je možné odkázat na studii, která se touto problematikou v souvislosti se souvisejícími tématy rovněž zabývá: [ZmirnovaniKlimZmen_NadacePartnrstvi.pdf \(brno.cz\)](#). Rovněž v rámci probíhající Aktualizace generelu odvodnění - část Kanalizace bude samostatná kapitola věnována této tematice.

Námítce je vyhověno již ve stávající podobě návrhu.

Věcná podstata způsobů vypořádání předmětného podání zůstává nadále relevantní, přestože návrh nového územního plánu města Brna prošel přepracováním s ohledem na Pokyny ZMB z roku 2022 a byl uveden do jednotného standardu ÚPD dle stavebního zákona a jeho prováděcích předpisů. Výše uvedené texty je tedy nutno chápat také ve smyslu těchto úprav. Pro úplnost dodáváme, že v NÚP 2024 došlo k úpravě výše uvedeného citovaného znění textové části. Dále upozorňujeme, že dne 28.03.2023 byla schválena možnost využití územně plánovacího podkladu Aktualizace a správy Generelu odvodnění města Brna - část Kanalizace (dále jen "AGOMB"), který nahrazuje Generel odvodnění města Brna - D. Část kanalizace a problematikou hospodaření s dešťovou vodou se zabývá. Na základě AGOMB došlo k úpravě v NÚP 2024.

Tyto úpravy však nevedou ke změně vypořádání předmětného podání.

Námítka č.4

Výrok:

Námítce se vyhovuje částečně.

Odůvodnění:

- Zastoupení zeleně v různých typech ploch

Zastoupení zeleně v plochách s rozdílným způsobem využití je v návrhu nového ÚPmB řešeno stanovením povinného minimálního plošného zastoupení zeleně na rostlém terénu v plochách bydlení, v plochách smíšených obytných, v plochách rekreace, a v plochách zahrádek pro disponibilní pozemky stavebního záměru a pro plochu současně (od podmínky splnit zastoupení současně i pro funkční plochu bude upuštěno).

Pořizovatel bude také požadovat stanovit toto zastoupení v podmínkách využití území i pro plochu komerční vybavenosti - W. V případě ploch výroby a skladování (P) a lehké výroby (E) bude požadavek na minimální zastoupení zeleně doplněn do karet rozvojových lokalit těchto ploch.

Vámi navrhované řešení koeficientů zeleně se nejeví účelné z následujících důvodů:

Územní plán má stanovit základní koncepci rozvoje území obce, ochranu jeho hodnot, jeho plošného a prostorového uspořádání (tj. urbanistickou koncepci), uspořádání krajiny a koncepci veřejné infrastruktury, vymezit zastavěné území, plochy a koridory, zejména zastavitelné plochy a plochy přestavby, veřejně prospěšné stavby a veřejně prospěšná opatření a územní rezervy. A stanovit podmínky pro využívání těchto ploch a koridorů. Posláním územních plánů je stanovit pravidla udržitelného rozvoje a využívání území, nikoliv regulace jednotlivých pozemků. Územní plán nesmí obsahovat podrobnosti náležejícím svým obsahem regulačnímu plánu nebo územním rozhodnutím. Lze pořídit územní plán s těmito regulačními prvky, ale tato skutečnost musí být v rozhodnutí zastupitelstva o pořízení nebo zadání územního plánu výslovně uvedena.

Regulace v podrobnosti na jednotlivé druhy vegetačních prvků, kultivar, či materiálové provedení povrchů jednotlivých vegetačních prvků není v podrobnosti, která náleží územnímu plánu. Problematické se jeví aplikování tohoto principu v praxi, při posuzování záměru při vydání závazného stanoviska orgánu územního plánování a také následný monitoring těchto podmínek.

Návrh nového územního plánu navrhuje odlišnou koncepci, která však také stanovuje podíl nezastavěné plochy ve vztahu k celkové ploše pozemku, rostlého terénu umožňující vsak dešťové vody. Minimální plošné zastoupení zeleně na terénu není nutné dodržet pouze v odůvodněných případech.

Pořizovatel však udělí pokyn problematiku stanovení minimálního plošného zastoupení zeleně prověřit a upravit.

- Ochrana zeleně v jiných plochách s RZV

Z důvodů zvoleného měřítka výkresů a podrobnosti Územního plánu byla stanovena minimální velikost plochy RZV na 0,5 ha (5 000 m²) a v níže definovaných případech na 0,2 ha (2 000 m²) v souladu s ustanovením § 3 odst. 1 vyhlášky č. 501/2006 Sb. Ve výjimečných případech, pokud si to vymezení a koncepce Územního plánu vyžaduje, jsou zobrazované plochy RZV menší. Takto zvolená velikost ploch RZV vychází z principu koncepce a měřítka výkresů, kde kresba nemůže zachycovat nepřiměřený detail. Pokud existují pozemky stejného účelu využití, ale tvoří plochu podměrečnou, tj. menší než 0,5 ha, jsou zpravidla agregovány do jiných ploch RZV s jiným využitím. Tato skutečnost vychází také z projednaného konceptu územního plánu. V textové části odůvodnění je uvedeno, že plochami, které jsou vymezované ve velikosti 0,2-0,5 ha jsou plochy městské a krajinné zeleně, zvláště pak pro plochy městské zeleně uvedené ve Vyhlášce o zeleni města Brna (Nejvýznamnější plochy městské zeleně).

Pořizovatel je názoru, že vzhledem k výše uvedenému je agregovaná zeleň v rámci jiných ploch nedostatečně chráněna ve vztahu k umístování záměrů, udělí tedy pokyn doplnit obecný regulativ, který tuto skutečnost ošetří. Dále jsou uděleny pokyny na základě připomínek a námitek k návrhu ÚPmB konkrétní plochy zeleně z aktuálně platného ÚPmB vymezit, pokud budou graficky čitelné v měřítku hlavního výkresu.

- Vymezení ploch přírodních

Hlavní výkres návrhu nového územního plánu obsahuje grafické vyznačení prvků systému ÚSES (biokoridory a biocentra) a současně také vymezené plochy přírodní (plochy lesní a plochy krajinné zeleně).

Zvláště chráněná území, Evropsky významné lokality a registrované významné krajinné prvky jsou pro potřeby územního plánování obsaženy jako limit využití území (od poskytovatelů údajů) v územně analytických podkladech. Jejich přímá ochrana vyplývá z jiné legislativy, především zákona č. 114/1992 Sb. o ochraně přírody a krajiny. Nebudou tedy závazně vymezeny v hlavním výkrese, ale obsaženy jsou ve výkrese koordinačním (M1:10 000, grafická část odůvodnění).

- Předepsání izolační zeleně

V dokumentu Vyhodnocení vlivu na udržitelný rozvoj území je v kapitole A.VII.12 Kumulativní a synergické vlivy uvedeno:

V této souvislosti nebylo identifikováno synergické resp. kumulativní spolupůsobení vymezených rozvojových zón s územním soustředěním ploch výroby vůči plochám bydlení v souvisejícím území z důvodů vhodného zasazení ploch průmyslu v jednotlivých případech z hlediska vzdáleností k chráněným objektům, možnostem dopravního napojení ploch výroby a vhodného členění funkcí v území umožňujícího odclonění rezidenčních zón od zón výrobních plochami s možnostmi umístění jiné než rezidenční zástavby např. plochy smíšené, veřejná prostranství, izolační zeleň nebo občanská vybavenost. Zároveň návrh ÚP stanovuje regulativy využití ploch průmyslové výroby a lehké výroby tak, aby tyto nepredisponovaly negativní vliv působící na vlastní vymezenou plochu. Umísťované záměry je třeba prověřit jednotlivě v rámci navazujících fází projektové přípravy.

Pořizovatel doporučí řešit problematiku izolační zeleně na rozhraní případných možných konfliktních hranicích ploch v rámci jednotlivých karet rozvojových lokalit a zapracovat následující cílená opatření:

Při zastavování ploch výroby v návaznosti na volnou krajinu je třeba dbát na vhodné zapojení ploch do krajiny prostřednictvím pásů izolační zeleně na rozhraní zastavitelného území a volné krajiny.

- Modrozelená infrastruktura

Všechna vedení technické infrastruktury a prvků modrozelené infrastruktury jako součást veřejně prospěšné infrastruktury jsou z hlediska jejich prostorové koordinace rovnocenná. Tomuto požadavku tedy nelze vyhovět. V kapitole 4.2 Technická infrastruktura (závazné textové části) je uvedeno, že v zastavěném území města se síť technické infrastruktury zpravidla umísťují do společných tras nebo do souběhu se stávajícími trasami technické a dopravní infrastruktury. Ve veřejných prostranstvích je nutné koordinovat všechny prvky zde umísťované. Důležitým hlediskem při posuzování priorit jednotlivých součástí veřejných prostranství při jejich koordinaci je celkový pohled na provoz a fungování města. Při návrhu tras technické infrastruktury je důležité sdružování sítí do koridorů a jejich účelné prostorové uspořádání.

Pro všechny navržené trasy technické infrastruktury je závazné jejich směrové vedení. Upřesnění tras, polohy objektů a zařízení, určení místa napojení, způsobu technického provedení a vedení přípojných tras bude provedeno při zpracování podrobnější územně plánovací nebo projektové dokumentace, a to za podmínek obecně závazných právních předpisů.

Věcná podstata způsobů vypořádání předmětného podání zůstává nadále relevantní, přestože návrh nového územního plánu města Brna prošel přepracováním s ohledem na Pokyny ZMB z roku 2022 a byl uveden do jednotného standardu ÚPD dle stavebního zákona a jeho prováděcích předpisů. Výše uvedené texty je tedy nutno chápat také ve smyslu těchto úprav.

Pro informaci dodáváme, že ochrana zeleně v rámci jiných ploch s rozdílným způsobem využití je řešena nově také pomocí vymezení tzv. významných segmentů sídlení zeleně jako překryvu nad plochami bydlení, smíšenými plochami obytnými, plochami veřejné a komerční vybavenosti a plochami veřejných prostranství. Pro tyto segmenty je doplněna regulace prostřednictvím doplňujících podmínek využití území – viz závazná textová část Návrhu ÚPmB kap. 5.2.; vymezení segmentů obsahuje výkres 2.2. Koncepce uspořádání krajiny. Dále byl také stanoven požadavek na povinné minimální plošné zastoupení zeleně 40% v plochách bydlení individuálního. Ostatní požadované hodnoty jsou uvedeny u jednotlivých ploch v kapitole 6.3.2 závazné textové části.

Námitka č.5

Výrok:

Námitce se nevyhovuje.

Odůvodnění:

Řešení dopravy v klidu v návrhu územního plánu vychází z příslušných právních předpisů (viz kap. 5.8.1.1. textové části odůvodnění). Vyhláška č. 501/2006 Sb., provádějící stavební zákon stanoví, že pro každou stavbu je nutno vybudovat parkovací a odstavná stání v počtu dle ČSN 73 6110, kap. 14.1). která stanoví vzorec, do něž jako významný (ovšem nikoli jediný) parametr vstupuje součinitel vlivu stupně automobilizace, přičemž tento má být dle ČSN 73 6110 převzat z územně plánovací dokumentace. Tento územní plán tedy cílový koeficient vlivu stupně automobilizace stanoví, a to rozdílně podle části města, kdy nižší hodnota (tedy nižší požadovaný minimální počet parkovacích a odstavných stání) je stanovena pro lokality uvnitř Velkého městského okruhu s nežádoucím zavlékáním vyššího počtu automobilů. Tři pásma uvnitř VMO jsou zvolena z potřeby odlišit zvláštní charakter historického jádra města a zmenšit rozdíl koeficientu na administrativně určené hranici. Hranice pásem jsou určeny dle možností významnou ulicí, resp. komunikací, v případě její absence zelenými plochami oddělovajícími části města. Zásadně hranice nevede plochami pro výstavbu budov, a to pro zamezení sporů při přesahu stavebního záměru do více pásem. Stávající ČSN 73 6110 stanoví, že ve výpočtu se jako nejmenší hodnota součinitel vlivu stupně automobilizace použije 1,0 (400 aut na 1000 obyvatel) – toto spodní omezení nelze s ohledem na aktuální trendy v náhledu na parkování považovat za dlouhodobě udržitelné a lze předpokládat, že bude v blízké době výrazně sníženo.

Věcná podstata způsobů vypořádání předmětného podání zůstává nadále relevantní, přestože návrh nového územního plánu města Brna prošel přepracováním s ohledem na Pokyny ZMB z roku 2022 a byl uveden do jednotného standardu ÚPD dle stavebního zákona a jeho prováděcích předpisů. Výše uvedené texty je tedy nutno chápat také ve smyslu těchto úprav.



mmb1es7738f74c

MAGISTRÁT MĚSTA BRNA
ODBOR ÚZEMNÍHO PLÁNOVÁNÍ
A ROZVOJE1592
MAGISTRÁT MĚSTA BRNA
Odbor územního plánování a rozvoje

Došlo dne: 7-06-2020

C.j. MMB: 0250265
Příl.:

PODÁNÍ K NÁVRHU

Návrh Územního plánu města Brna

Podatel	
Typ subjektu:	Fyzická osoba
Příjmení, jméno:	
Adresa / sídlo:	
Kontakt:	

1	<p>Připomínka</p> <p>Dostupné malé obchody Návrh ÚPmB obsahuje začlenění maloobchodu do většiny stavebních ploch, zároveň maloobchod nedostatečně reguluje a v rozporu s deklarovanou koncepcí nepodporuje rozptýlenou síť dobře dostupných maloobchodů jako součást města krátkých vzdáleností. Navrhují proto, aby:</p> <ul style="list-style-type: none"> • využití pro maloobchod v plochách pro bydlení (B), smíšených obytných (C) a v plochách komerční vybavenosti (W) bylo omezeno prodejní plochou do 400 m² a počtem parkovacích stání do 10, • využití pro maloobchod v plochách smíšených obytných (C) a plochách komerční vybavenosti (W) bylo do 1.000 m² prodejní plochy a bylo podmíněno realizací v patrových objektech s polyfunkčním využitím a při současném integrování parkování o max. 30 parkovacích stáních, • využití pro maloobchod v plochách veřejné vybavenosti (V), plochách výroby a skladování (P) a plochách lehké výroby (E) bylo podmíněně přípustné do 200 m² prodejní plochy, pokud není realizován v samostatném objektu. 	1
2	<p>Připomínka</p> <p>Podpora pěší a cyklo dopravy ÚPmB nevyužívá dostatečně možnosti usnadnění výstavby cyklistické infrastruktury, a to mj. tím, že by požadoval napojení rozvojových lokalit na síť komunikací pro nemotorovou dopravu, klíčové cyklostezky vymezil jako veřejně prospěšné stavby či definoval místa a zařízení k bezpečnému parkování kol na klíčových přestupních uzlech. Navrhují proto, aby:</p> <ul style="list-style-type: none"> • hlavním využitím ploch dopravní infrastruktury (D) bylo i využití pro pěší a cyklistickou dopravu, • povinnou součástí navrhovaných pozemních komunikací definovaných jako sběrné byly stavebně oddělené koridory zvláště pro cyklistickou dopravu a pěší dopravu, • všechny lokality s počtem reálných nebo očekávaných uživatelů nad 1.500 osob obsahovaly v kartě lokality podmínku stanovující, že výstavbu v lokalitě je možné zahájit až po vybudování dopravního propojení lokality se všemi sousedícími městskými částmi samostatnými cyklostezkami a chodníky, a to stavebně oddělenými od motorové dopravy a vedenými ve směrově i výškově nejpřímější stopě, • grafická část ÚPmB 2.2 Souhrnný výkres dopravy obsahovala také síť páteřních cyklostezek (zejména těch sloužících k propojení jednotlivých městských částí s centrem města nebo jednotlivých městských částí mezi sebou), nikoliv pouze cyklotrasy, • páteřní cyklostezky tam, kde jejich realizaci brání chybějící veřejný pozemek, byly vymezeny jako veřejně prospěšné stavby, • u klíčových železničních stanic a konečných tramvaje (například žel. stanice a zastávky Brno hl.n., Slatina, Chřlice, Starý Lískovec, Řečkovice a Královo Pole, konečné tramvaje Obřany, Líšeň - Holzova, Kamechy, Bosonohy, Přízřenice) byla stanovena podmínka vybudování kapacitních míst a zařízení k bezpečnému odkládání jízdních kol (bike and ride) a tam, kde jejich realizaci brání chybějící veřejný pozemek, byly vymezeny jako veřejně prospěšné stavby. 	2

Přípomínka

Veřejný prostor

V zájmu zvýšení využitelnosti veřejných prostranství pro pěší, cyklisty i zeleň by měl ÚPmB u novostaveb stanovit povinnost umístění odstavných stání mimo veřejná prostranství (tj. stání pro odstavení vozidla v době, kdy se nepoužívá). V oblastech s dobrou dostupností veřejnou dopravou je pak potřeba přizpůsobit minimální počet odstavných a parkovacích stání.

Navrhují proto, aby v kap. 4.1 Dopravní infrastruktura bylo stanoveno, že:

- odstavná stání se v zastavitelných plochách a v případě novostaveb ve stabilizovaných plochách zřizují mimo veřejná prostranství a s výjimkou rodinných domů v podzemních podlažích budov,
- v místech dobré dostupnosti kolejové dopravy pěší docházkou (ve vzdálenosti do 150 metrů) se součinitel vlivu stupně automobilizace redukuje na poloviční hodnotu součinitele příslušného pásma.

5

5

Ochrana zeleně

Návrh ÚPmB vágně a nedostatečně stanovuje zastoupení zeleně v různých funkčních typech ploch. Také oslabuje ochranu malých, ale významných ploch zeleně ve stabilizovaných plochách tím, že je absorbuje do jiných funkčních typů ploch. Návrh ÚPmB nezajišťuje dostatečnou ochranu přírodně cenných území, ani dostatečné vytváření prostoru pro zeleň v nové zástavbě, a to včetně ochrany nových ploch k bydlení před zátěží ze sousedních ploch výroby a skladování.

Navrhují proto, aby:

- územní plán definoval koeficient zeleně (KZ), a to následovně:

Koeficient zeleně (KZ) udává poměr nezpevněné plochy osázené vegetací a umožňující vsakování dešťové vody na terénu vůči ploše pozemku. KZ je závazný jak pro disponibilní pozemek pro stavební záměr, tak pro celou jednotlivou funkční plochu. Do koeficientu lze jako nezpevněnou plochu osázenou vegetací náhradním způsobem započítat:

- $\frac{1}{3}$ plochy osazených a funkčních vegetačních střech o mocnosti souvrství do 0,3 m,
- $\frac{1}{2}$ plochy osazených a funkčních vegetačních střech o mocnosti souvrství nad 0,3 m,
- 80 % plochy osazených a funkčních vegetačních střech o mocnosti souvrství nad 1 m,
- plochu povrchu umožňujícího plnohodnotné vsakování okolo vzrostlých stromů ve zpevněných plochách (mříž, půda, půda s mulčem; nikoli dlažba atp.),
- 5 m² za každý strom ve zpevněné ploše s malou korunou (druh/kultivar s celkovou výškou do 8 m v dospělosti) a dostatečným objemem prokořenitelného prostoru,
- 20 m² za každý strom ve zpevněné ploše se střední korunou (druh/kultivar s celkovou výškou do 15 m v dospělosti) a dostatečným objemem prokořenitelného prostoru,
- 40 m² za každý strom ve zpevněné ploše s velkou korunou (druh/kultivar s celkovou výškou nad 15 m v dospělosti) a dostatečným objemem prokořenitelného prostoru,
- 5 m² za každý běžný metr fasád upravených a využitých pro pnutí popínavých dřevin nebo treláží či pergol na ozeleněných střechách při zajištění dostatečného prokořenitelného prostoru pro dané dřeviny.

Náhradním způsobem je možné započtením nahradit pouze:

- $\frac{1}{4}$ požadované plochy KZ v případě samostatně stojících rodinných domů,
- $\frac{1}{2}$ požadované plochy KZ u ostatních staveb,
- celou požadovanou plochu pouze výjimečně ve stávající kompaktní blokové zástavbě ve stabilizovaných plochách tam, kde jiným způsobem prokazatelně není možné dosáhnout existujícího urbanistického charakteru (např. v zástavbě nároží bloků a v případě nerovnoměrné parcelace)

- koeficient zeleně byl pro jednotlivé struktury zástavby stanoven následovně:

- kompaktní: 0,3 pro stabilizované plochy a 0,5 pro zastavitelné plochy
- volná: 0,6
- rezidenční nízkopodlažní: 0,5
- areálová: 0,4
- omezená: 0,8
- plochy bez zástavby: 0,9

- plochy nad 2 000 m², které byly definovány územním plánem z r. 1994 jako plochy zeleně (ZP či ZO) a které jsou v Návrhu ÚPmB součástí jiných typů ploch, byly vymezeny jako samostatné plochy městské zeleně (Z); jedná se např. o plochy kolem Komenského nám.

(Červeného kostela), alej na tř. Kpt. Jaroše, vnitroblok u mateřské školy Chodská 15 a desítky dalších zelených plácků, parčíků či vnitrobloků,

- byly v hlavním výkresu vymezeny plochy přírodní se způsobem využití podle § 16 vyhlášky č. 501/2006 Sb., o obecných požadavcích na využívání území, zejména biocentra, zvláště chráněná území, evropsky významné lokality a registrované významné krajinné prvky, a tím byla zajištěna jejich ochrana,

- v kartách lokalit, kde sousedí plochy pro výrobu (E - plochy lehké výroby, P - plochy výroby a skladování) a plochy pro bydlení (B - plochy bydlení, C - plochy smíšené obytné), byla doplněna podmínka předchozí či souběžné realizace pásu izolační zeleně (vzrostlé zeleně o pásu šířky min. 10 m nebo rozloze min. 20 % rozlohy plochy výroby) podél sousedících hranic těchto ploch,

- v obecných zásadách technické infrastruktury bylo stanoveno, že při návrhu tras technické infrastruktury budou sítě sdružovány do koridorů pro dosažení účelného prostorového uspořádání a vytvoření prostoru pro realizaci modrozelené infrastruktury v uličním profilu; a dále, že v územích, která nejsou v současné době plynofikována, mají ostatní vedení a prvky modrozelené infrastruktury prioritu před budováním nového nízkotlakého rozvodu plynu.

Přípomínka

Hospodaření s dešťovou vodou

Vsakováním dešťové vody všude tam, kde to je možné, můžeme docílit zdravějšího vodního režimu a zmenšení efektu tepelného ostrova.

Navrhují proto, aby:

- do obecných zásad odkanalizování bylo doplněno, že veškeré zastavitelné plochy a plochy přestaveb budou odkanalizovány oddílným systémem kanalizace a bude na nich důsledně vyžadováno hospodaření se srážkovými vodami následovně: srážkové vody budou buď zadržovány s následným sekundárním využitím anebo vsakovány na vlastním pozemku stavby nebo v jejím okolí; pouze pokud to podloží prokazatelně neumožňuje, mohou být dešťové vody vypouštěny do vodoteče nebo dešťové kanalizace, přičemž v těchto případech budou před vypouštěním brzděny v retenčních nádržích. Srážkové vody z veškerých zpevněných ploch veřejných prostranství budou vsakovány, pouze pokud to podloží prokazatelně neumožňuje, mohou být vypouštěny do vodoteče nebo dešťové kanalizace, přičemž v těchto případech budou před vypouštěním brzděny v retenčních nádržích.

3

3

V dne

Podpis

Vyplněný formulář zašlete na níže uvedenou adresu:

Magistrát města Brna, Odbor územního plánování a rozvoje, Kounicova 67, 601 67 Brno

MMB/0250265/2020

Námitka č.1

Výrok:

Námitce se vyhovuje částečně.

Odůvodnění:

Podatel požaduje, aby v plochách bydlení, smíšených obytných a komerční vybavenosti byla omezena velikost prodejní plochy na 400 m² a počet parkovacích míst na 10 stání. Při realizaci integrovaného parkování do 30 stání pak v rámci patrových objektů v plochách komerční vybavenosti a v plochách smíšených obytných podmíněn připustit až 1 000 m² prodejní plochy. V plochách veřejné vybavenosti, výroby a skladování a lehké výroby podmíněně připustit 200 m² prodejní plochy, pokud není maloobchod realizován v samostatném objektu. Mezi docházkovou vzdáleností maloobchodu a maximální velikostí prodejní plochy maloobchodu nelze spatřovat příčinnou souvislost. Stanovení maximální velikosti prodejní plochy nepředurčuje vzdálenost mezi jednotlivými prodejny. Snížení maximální velikosti prodejní plochy nezaručuje zlepšení časové dostupnosti maloobchodu. Pro dostupnost maloobchodu je proto podstatnější adekvátní rozmístění ploch s rozdílným způsobem využití, které umístění maloobchodu umožňují. Stanovení dané maximální velikosti prodejních ploch (a případné stanovení podmínek pro jejich umístění) je věcí odborného posouzení zpracovatele návrhu územního plánu, které vychází z reálií a odborné úvahy (viz např. plochy C). Obecně lze konstatovat, že požadavek na vyloučení maloobchodu s prodejní plochou větších než 400 resp. 1000 m² plochy nepřiměřeně zhoršuje podmínky pro vyváženou a rozmanitou síť maloobchodu, a to zejména pro ty skupiny zákazníků s rozdílnými vzorci nákupního chování, které prodejny většího plošného formátu preferují, což je v konečném důsledku v rozporu s koncepcí krátkých vzdáleností, na kterou je poukazováno. Požadavek na přísné omezení prodejní plochy nepřiměřeně snižuje potenciál k tomu určených ploch, tj. zejména ploch obytně smíšených (C) a ploch komerční vybavenosti (W). V neposlední řadě je také nutné nastavením regulativů sledovat požadavek zadání územního plánu na vytvoření široké škály možností a forem komerce v rovnoměrném zastoupení na území města.

Při hodnocení přísnosti regulativu určujícího maximální velikost prodejních ploch je nutné mít na zřeteli také ustanovení návrhu územního plánu, které stanoví, že „prodejní plochou se rozumí hrubá podlažní plocha maloobchodního zařízení, kde při prodeji zboží dochází ke kontaktu se zákazníkem (nikoli tedy sklady, komunikace, související administrativní plochy ani nezbytná příslušenství). Maloobchodním zařízením se pak v tomto kontextu rozumí jedna prodejna nebo soubor všech prodejen v rámci jednoho záměru nebo v rámci jednoho funkčně propojeného celku, popř. jako součást též plocha vně prodejny, navazující na budovu a sloužící k výše popsanému způsobu využití.“ Z výše uvedeného plyne, že je-li v rámci jednoho objektu umístěováno více prodejních jednotek, jejich prodejní plochy se sčítají. Nastavení regulativu příliš přísně by proto mělo za následek nemožnost umístění více (i relativně malých prodejních jednotek) v rámci jednoho záměru.

K podání lze také uvést, že počty parkovacích míst a stání jsou dány příslušnými předpisy a normami. Územnímu plánu nepřísluší jejich rozsah stanovovat. Jedná se o podrobnost nad rámec územního plánu.

U jednotlivých ploch s rozdílným způsobem využití lze, kromě výše uvedeného, doplnit následující:

V plochách smíšených obytných (C) je stanovena maximální velikost prodejní plochy 1 500 m². Stanovení této hranice je řádně odůvodněno v Odůvodnění pro první veřejné projednání (str. 259), a to následovně: „Využití pro maloobchod v hlavním využití je omezeno prodejní plochou do 1500 m²; při projednání konceptu byla uvedena prodejní plocha do 1000 m². Při změně velikosti výměry vycházel zpracovatel z nedávno provedeného průzkumu

maloobchodního prodeje a z vlastního šetření prodejních ploch největších maloobchodních řetězců (zejména supermarketů a diskontní prodejny), ze kterých je zřejmé, že průměrná velikost standardních typických prodejen maloobchodu se sice v průměru pohybuje v rozmezí 800-1200 m², ovšem v hustě obydlených oblastech prodejny klasických maloobchodních řetězců dosahují prodejní plochy 1500 m². Údaj byl tedy změněn v souladu se zjištěními z reality.“ Maloobchod nad 1500 m² (avšak do 5000 m²) prodejní plochy lze realizovat pouze v patrových objektech při současném integrování parkování v objektu a jiné využití, pokud je zachována polyfunkčnost v ploše a využití je slučitelné s využitím navazujícího území.

V návrhu ÚPmB také byla stanovena na základě průzkumu zpracovatele maximální přípustná prodejní plocha maloobchodu 1 500 m² v plochách bydlení (B). Při projednávání návrhu ÚPmB projevila veřejnost obavu z neúměrně rozsáhlých prodejen při nevhodné lokalizaci. Tvůrci územního plánu námítkám vyšli vstříc, s tím, že prodejní plocha bude snížena na 1 000 m² a pro větší prodejnu (do 1500 m²) je třeba doložit vhodnost situačního řešení podle okolností v území. Pro ověření stanoveného údaje lze použít řetězce Lidl, Albert, Billa a Penny typu supermarket, jejichž průměrná prodejní plocha je asi 900 m² (rozptyl velikosti jednotlivých prodejen je přitom ovšem značný, pohybuje se od 500 m² až po 2 000 m²). Prodejní plocha tvoří velkou většinu (odborným odhadem cca 80 %), celkové výměry objektu. Stanovená velikost 1 000 m² prodejní plochy tak odpovídá běžným supermarketům výše uvedených řetězců, neznemožňuje tedy realizaci běžného občanského vybavení v území; větší provozovny je pak třeba prověřit podle okolností v území. Požadavku je tedy v tomto bodě částečně vyhověno.

Pro plochy komerční (W) lze uvést, že pokud by byla snížena velikost prodejní plochy na velikost uvedenou v podání (tj. 400 resp. 1000 m²), nesplňovala by tyto podmínky řada z již existujících maloobchodních prodejen, které tvoří základ maloobchodní sítě, nacházejících se ve stabilizovaných plochách. Plochy komerční vybavenosti by při restriktivním stanovení maximální velikosti prodejní plochy nemohly plnit svoji předpokládanou funkci.

V podmínkách využití plochy veřejné vybavenosti (V) není maloobchod výslovně uveden. Lze jej však řadit mezi přípustné využití, které je definováno jako „využití související, podmiňující nebo využití sloužící záměrům hlavnímu využití“. Z tohoto lze vyvozovat, že případné maloobchodní využití, ačkoliv není jeho rozsah vyjádřen plošně, musí být pouze takového rozsahu, který odpovídá potřebám daného hlavního využití. Pro úplnost lze uvést, že v ploše veřejné vybavenosti (V) je taktéž možné, avšak až po naplnění hlavní funkce, umisťovat jiné funkční využití.

V plochách lehké výroby (E) odůvodnění výslovně stanovuje, že „regulativ směřuje k zachování smyslu uvedených ploch: plochy by měly mít charakter primárně produkční a skladovací a neměly by být vytěžovány pro čistě maloobchodní záměry. Ilustrativně popsáno, např. běžná provozovna typizovaného maloobchodu (Lidl, Billa, Albert apod.) by zde neměla být samostatně přípustná, zatímco např. sklad sanitárního zařízení a obkládacích materiálů ve spojení s prodejnou či předváděcími místnostmi pro zákazníky typově odpovídá záměrům plochy E.“ Jedná o specifický druh prodeje, u kterého se nepředpokládá, že bude vytvářet síť základní dostupnosti maloobchodu. Vzhledem k charakteru plochy, omezování velikosti prodejní plochy není vhodným nástrojem regulace.

Plochy výroby a skladování (P) nejsou určeny pro klasický maloobchodní prodej. Vzhledem k charakteru plochy, omezování velikosti prodejní plochy není vhodným nástrojem regulace.

Věcná podstata způsobů vypořádání předmětného podání zůstává nadále relevantní, přestože návrh nového územního plánu města Brna prošel přepracováním s ohledem na Pokyny ZMB z roku 2022 a byl uveden do jednotného standardu ÚPD dle stavebního zákona a jeho prováděcích předpisů. Výše uvedené texty je tedy nutno chápat také ve smyslu těchto úprav.

Pro úplnost pouze doplňujeme, že u ploch individuálního bydlení (BI), které byly vymezeny na základě pokynu zastupitelstva, došlo k omezení prodejní plochy na 500 m².

Námítka č.2

Výrok:

Námítce se vyhovuje částečně.

Odůvodnění:

V rámci podání je uveden názor podatele, že návrh ÚPmB nevyužívá dostatečně možnosti usnadnění výstavby cyklistické infrastruktury, požaduje vymezení „klíčových cyklostezek“ jako veřejně prospěšné stavby a definoval místa pro bezpečné parkování kol na „klíčových přestupních uzlech“.

Úkolem územního plánu je vytvářet územní podmínky pro možnost umístění záměrů, nikoliv zajistit „bezproblémovou“ realizaci všech záměrů a znát podrobné technické provedení jednotlivých úseků. Obecně územní plán stanovuje základní koncepci rozvoje území obce, ochrany jeho hodnot, jeho plošného a prostorového uspořádání, uspořádání krajiny a koncepci veřejné infrastruktury a stanovuje podmínky pro využití území. Nový Územní plán města Brna (ÚPmB) pracuje s méně podrobným měřítkem hlavního výkresu 1:10 000, než tomu je u současného (1:5000).

K požadavku na zařazení cyklistické dopravy do hlavního využití ploch dopravní infrastruktury uvádíme:

Pro dokladování transparentnosti procesu vyhodnocení podání je uvedeno také mezitímní vyhodnocení podání z r. 2020:

Požadavku nebylo v roce 2020 vyhověno, protože: „V rámci stanovení podmínek využití ploch v kap. 6.2. a kap. 6.3.3.10 závazné textové části je umožněno umístění cyklistické infrastruktury ve všech plochách s rozdílným způsobem využití, přičemž v plochách dopravní infrastruktury D je jejich umístění přípustné.

Požadavek na zařazení pěší a cyklistické dopravy do hlavního využití ploch dopravní infrastruktury D, jehož součástí jsou především komunikace vyššího dopravního významu tvořící páteř základního komunikačního systému, neodpovídá charakteru a způsobu vymezení ploch s rozdílným způsobem využití. Toto je primárně umožněno v plochách veřejných prostranství, které slouží obsluze ploch dopravní a technickou infrastrukturou za současného umožnění průchodu a pohybu obyvatel, tedy v rámci této plochy s rozdílným způsobem využití je cyklistická infrastruktura součástí hlavního využití.

Jelikož však v rámci stanoviska dotčeného orgánu byla uplatněna podmínka k vedení cyklistické dopravy v souběhu s komunikacemi, bude v této souvislosti zpřesněna a doplněna výroková část i odůvodnění návrhu řešení. V této souvislosti je možné prověřit případnou úpravu znění podmínek využití ploch s rozdílným způsobem využití.“

Konečné vyhodnocení podání se vztahuje k výslednému řešení Návrhu nového ÚPmB:

V rámci zpřesnění kap. 4.1 Dopravní infrastruktura a stanovení podmínek využití ploch v kap. 6.2. a kap. 6.3.3.10 závazné textové části je umožněno umístění pěší a cyklistické infrastruktury ve všech plochách s rozdílným způsobem využití, přičemž v plochách dopravní infrastruktury D je jejich umístění přípustné i jako hlavní využití.

Tímto je požadavek zohledněn.

Další jednotlivě uvedené požadavky jsou nad rámec podrobnosti zpracování územního plánu a níže uvádíme:

Ke stanovení podmínky povinné segregace pěší a cyklistické dopravy podél sběrných komunikací a zahájení výstavby až po dobudování propojení lokality se všemi sousedními městskými částmi samostatnými stezkami a chodníky uvádíme, že je tímto již předjíráno konkrétní technické řešení vlastní realizace, aniž by byla ve všech skutečnostech známa reálná možnost v území, a ne vždy je možné z hlediska různých omezení a limitů tyto podmínky naplnit. Současně jakýkoliv záměr musí splňovat platné právní předpisy a normy.

V rámci územního plánu jsou vytvářeny územní podmínky pro možnost vedení v rámci ploch nebo koridorů. To, jakým způsobem bude možné uliční prostor uspořádat, případně propojení trasovat je předmětem dalších podrobnějších stupňů projektové dokumentace a podmínek

vlastníka komunikace. Podrobnost měřítka zpracování výkresu 2.2 Souhrnný výkres dopravy neumožňuje grafické zobrazení požadavku zobrazení oddělených koridorů cyklistických a pěších tras.

Z tohoto důvodu nelze této podmínce z hlediska podrobnosti zpracování územně plánovací dokumentace vyhovět.

Z hlediska požadavku na zakreslení dalších cyklotras uvádíme, že v rámci cyklistické dopravy byl zvolen obecnější přístup.

Ve výkresu 2.2. Souhrnný výkres dopravy jsou vyznačeny „vybrané samostatné cyklotrasy“, kterými jsou zpřesněny záměry ze Zásad územního rozvoje Jihomoravského kraje. Ve výkresu odůvodnění O.6 Cyklistická doprava – schéma jsou k výše uvedenému jevu navíc vyznačeny „vybrané pouliční cyklotrasy“, které naznačují možná vybraná propojení území města, která však již nejsou závazná a je možné je operativně upravovat nebo dále doplňovat.

Grafické předurčení cyklotras by se v rámci přípravy záměrů mohlo ukázat jako omezující v případě potřeby úpravy vedení trasy; odlišné řešení by mohlo vést ke změně územního plánu a tím neúměrnému prodloužení přípravy záměrů.

Z dlouhodobých zkušeností se toto ukázalo jako nevhodné a z tohoto důvodu bylo přistoupeno k vymezení koridorů zajišťujících návaznost na koridory dle textové části nadřazené územně plánovací dokumentace (Zásad územního rozvoje Jihomoravského kraje), které jsou územním plánem zpřesněny. Všem ostatním trasám je obecně umožněno jejich umístění ve všech plochách s rozdílným způsobem využití v rámci obecných podmínek využití území. Z tohoto důvodu nelze požadavku vyhovět.

Z hlediska požadavku vymezení „páteřních“ cyklistických stezek jako veřejně prospěšné stavby je nutno uvést, že nám v současné době není znám komplexní průběh všech cyklotras a cyklostezek na správním území města a z tohoto důvodu není možné vymezit přesný průmět všech záměrů. Současně byl z hlediska přípravy zvolen obecnější přístup, aby jakýkoliv nový záměr nevyžadoval změnu územního plánu. Z tohoto důvodu nelze požadavku vyhovět.

Pokud se jedná o požadavek na vybudování kapacitních míst a zařízení k bezpečnému odkládání kol u „klíčových železničních stanic a konečných tramvajů“ či parkoviště pro kola, jedná se o záměry nad podrobnost územního plánu, jejich umístění je obecně přípustné v rámci doplňujícího nebo souvisejícího využití ve všech plochách s rozdílným způsobem využití a není nutné pro ně předjímat umístění a vymezení, potažmo vymezovat plochu jako veřejně prospěšnou stavbu. Pokud není znám konkrétní projekt, nelze s přesností stanovit dotčené pozemky, a tedy i vymezit jako veřejně prospěšné stavby. Z tohoto důvodu nelze požadavku vyhovět.

Věcná podstata způsobů vypořádání předmětného podání zůstává nadále relevantní, přestože návrh nového územního plánu města Brna prošel přepracováním s ohledem na Pokyny ZMB z roku 2022 a byl uveden do jednotného standardu ÚPD dle stavebního zákona a jeho prováděcích předpisů. Výše uvedené texty je tedy nutno chápat také ve smyslu těchto úprav.

Námítka č.3

Výrok:

Námítce se nevyhovuje.

Odůvodnění:

Závazná textová část: Územní plán stanovuje následující zásady pro odkanalizování a odvodnění:

- Veškeré zastavitelné plochy a plochy přestaveb budou odkanalizovány oddílným systémem kanalizace a bude na nich důsledně vyžadováno hospodaření se srážkovými vodami.
- Komunální odpadní vody musí být odváděny a čištěny na centrální mechanicko-biologické čistírně odpadních vod. Používání lokálních nebo domovních ČOV je přípustné pouze výjimečně, a to v případě veřejného zájmu nebo pro samostatně stojící objekty příliš vzdálené od trasy kanalizace, nikoliv jako koncepční řešení lokality. Nesmí být umístěna nebo povolena stavba, ve které vznikají komunální odpadní vody bez splnění výše uvedeného. Nesmí být umístěna nebo povolena změna stavby, při které dochází k navýšení množství komunální

odpadních vod, bez splnění výše uvedeného. V závazné části je dále uvedeno, že bude zpracována územní studie Koncepce rozvoje modrozelené infrastruktury.

V části Odůvodnění je upřesněno a doporučeno:

Pro odvodnění zastavitelných ploch a ploch přestaveb platí regulativ pro odtok srážkových vod daný max. hodnotou 10 l/(s.ha) z neredukované plochy při četnosti překročení retenční kapacity objektu max. 1 x za 5 roků a max. době prázdnění 24 hodin. A to v případě, že majitel nebo provozovatel kanalizace (příp. správce vodního toku) nestanoví s ohledem na aktuální podmínky přísnější limity. Obecně platí, že přímé napojení srážkových vod do kanalizace pro veřejnou potřebu je nepřijatelné.

Z hlediska snížení srážkového odtoku je vhodné aplikovat následujících opatření, které jdou nad rámec běžných legislativních požadavků na odvádění srážkových vod:

- minimalizovat podíl nepropustných zpevněných ploch,
- využívat polopropustných materiálů pro zpevněné plochy,
- preferovat přírodě blízké objekty hospodařící s dešťovou vodou,
- realizovat vegetační střechy,
- využívat srážkové vody k provozu nemovitostí.

Výše uvedené principy je vhodné prosazovat i v rámci rekonstrukcí stávajících staveb a prostranství. V souvislosti s již zaznamenanými dopady klimatické změny by si Statutární město Brno mělo určit jasnou strategii implementace a provozování tzv. modrozelené infrastruktury na stávajících a nově navrhovaných veřejných prostranstvích. Modrozelená infrastruktura je v současnosti vnímána jako jedno z významných adaptačních opatření s řadou přidaných benefitů a ekosystémových služeb, které překračují rámec běžného odvodnění. Z obsahu výroku i odůvodnění vyplývá, že tato problematika je aktuální a město Brno se jí již dnes průběžně zabývá a principy postupně uvádí do praxe. Hospodaření s dešťovou vodou je zpracováno v platných Městských standardech pro kanalizační zařízení: [Standards_pro_kanalizacni_zarizeni.pdf \(brno.cz\)](#). Tento dokument se v současné době aktualizuje. Zároveň je možné odkázat na studii, která se touto problematikou v souvislosti se souvisejícími tématy rovněž zabývá: [ZmirnovaniKlimZmen_NadacePartnrstvi.pdf \(brno.cz\)](#). Rovněž v rámci probíhající Aktualizace generelu odvodnění - část Kanalizace bude samostatná kapitola věnována této tematice.

Námítce je vyhověno již ve stávající podobě návrhu.

Věcná podstata způsobů vypořádání předmětného podání zůstává nadále relevantní, přestože návrh nového územního plánu města Brna prošel přepracováním s ohledem na Pokyny ZMB z roku 2022 a byl uveden do jednotného standardu ÚPD dle stavebního zákona a jeho prováděcích předpisů. Výše uvedené texty je tedy nutno chápat také ve smyslu těchto úprav. Pro úplnost dodáváme, že v NÚP 2024 došlo k úpravě výše uvedeného citovaného znění textové části. Dále upozorňujeme, že dne 28.03.2023 byla schválena možnost využití územně plánovacího podkladu Aktualizace a správy Generelu odvodnění města Brna - část Kanalizace (dále jen "AGOMB"), který nahrazuje Generel odvodnění města Brna - D. Část kanalizace a problematikou hospodaření s dešťovou vodou se zabývá. Na základě AGOMB došlo k úpravě v NÚP 2024.

Tyto úpravy však nevedou ke změně vypořádání předmětného podání.

Námítka č.4

Výrok:

Námítce se vyhovuje částečně.

Odůvodnění:

- Zastoupení zeleně v různých typech ploch

Zastoupení zeleně v plochách s rozdílným způsobem využití je v návrhu nového ÚPmB řešeno stanovením povinného minimálního plošného zastoupení zeleně na rostlém terénu v plochách bydlení, v plochách smíšených obytných, v plochách rekreace, a v plochách zahrádek pro disponibilní pozemky stavebního záměru a pro plochu současně (od podmínky splnit zastoupení současně i pro funkční plochu bude upuštěno).

Pořizovatel bude také požadovat stanovit toto zastoupení v podmínkách využití území i pro plochu komerční vybavenosti - W. V případě ploch výroby a skladování (P) a lehké výroby (E) bude požadavek na minimální zastoupení zeleně doplněn do karet rozvojových lokalit těchto ploch.

Vámi navrhované řešení koeficientů zeleně se nejeví účelné z následujících důvodů: Územní plán má stanovit základní koncepci rozvoje území obce, ochranu jeho hodnot, jeho plošného a prostorového uspořádání (tj. urbanistickou koncepci), uspořádání krajiny a koncepci veřejné infrastruktury, vymezit zastavěné území, plochy a koridory, zejména zastavitelné plochy a plochy přestavby, veřejně prospěšné stavby a veřejně prospěšná opatření a územní rezervy. A stanovit podmínky pro využívání těchto ploch a koridorů. Posláním územních plánů je stanovit pravidla udržitelného rozvoje a využívání území, nikoliv regulace jednotlivých pozemků. Územní plán nesmí obsahovat podrobnosti náležejícím svým obsahem regulačnímu plánu nebo územním rozhodnutím. Lze pořídit územní plán s těmito regulačními prvky, ale tato skutečnost musí být v rozhodnutí zastupitelstva o pořízení nebo zadání územního plánu výslovně uvedena.

Regulace v podrobnosti na jednotlivé druhy vegetačních prvků, kultivar, či materiálové provedení povrchů jednotlivých vegetačních prvků není v podrobnosti, která náleží územnímu plánu. Problematické se jeví aplikování tohoto principu v praxi, při posuzování záměru při vydání závazného stanoviska orgánu územního plánování a také následný monitoring těchto podmínek.

Návrh nového územního plánu navrhuje odlišnou koncepci, která však také stanovuje podíl nezastavěné plochy ve vztahu k celkové ploše pozemku, rostlého terénu umožňující vsak dešťové vody. Minimální plošné zastoupení zeleně na terénu není nutné dodržet pouze v odůvodněných případech.

Pořizovatel však udělí pokyn problematiku stanovení minimálního plošného zastoupení zeleně prověřit a upravit.

- Ochrana zeleně v jiných plochách s RZV

Z důvodů zvoleného měřítka výkresů a podrobnosti Územního plánu byla stanovena minimální velikost plochy RZV na 0,5 ha (5 000 m²) a v níže definovaných případech na 0,2 ha (2 000 m²) v souladu s ustanovením § 3 odst. 1 vyhlášky č. 501/2006 Sb. Ve výjimečných případech, pokud si to vymezení a koncepce Územního plánu vyžaduje, jsou zobrazované plochy RZV menší. Takto zvolená velikost ploch RZV vychází z principu koncepce a měřítka výkresů, kde kresba nemůže zachycovat nepřiměřený detail. Pokud existují pozemky stejného účelu využití, ale tvoří plochu podměrečnou, tj. menší než 0,5 ha, jsou zpravidla agregovány do jiných ploch RZV s jiným využitím. Tato skutečnost vychází také z projednaného konceptu územního plánu. V textové části odůvodnění je uvedeno, že plochami, které jsou vymezované ve velikosti 0,2-0,5 ha jsou plochy městské a krajinné zeleně, zvláště pak pro plochy městské zeleně uvedené ve Vyhlášce o zeleni města Brna (Nejvýznamnější plochy městské zeleně).

Pořizovatel je názoru, že vzhledem k výše uvedenému je agregovaná zeleň v rámci jiných ploch nedostatečně chráněna ve vztahu k umístování záměrů, udělí tedy pokyn doplnit obecný regulativ, který tuto skutečnost ošetří. Dále jsou uděleny pokyny na základě připomínek a námitek k návrhu ÚPmB konkrétní plochy zeleně z aktuálně platného ÚPmB vymezit, pokud budou graficky čitelné v měřítku hlavního výkresu.

- Vymezení ploch přírodních

Hlavní výkres návrhu nového územního plánu obsahuje grafické vyznačení prvků systému ÚSES (biokoridory a biocentra) a současně také vymezené plochy přírodní (plochy lesní a plochy krajinné zeleně).

Zvláště chráněná území, Evropsky významné lokality a registrované významné krajinné prvky jsou pro potřeby územního plánování obsaženy jako limit využití území (od poskytovatelů údajů) v územně analytických podkladech. Jejich přímá ochrana vyplývá z jiné legislativy, především zákona č. 114/1992 Sb. o ochraně přírody a krajiny. Nebudou tedy závazně vymezeny v hlavním výkrese, ale obsaženy jsou ve výkrese koordinačním (M1:10 000, grafická část odůvodnění).

- Předepsání izolační zeleně

V dokumentu Vyhodnocení vlivu na udržitelný rozvoj území je v kapitole A.VII.12 Kumulativní a synergické vlivy uvedeno:

V této souvislosti nebylo identifikováno synergické resp. kumulativní spolupůsobení vymezených rozvojových zón s územním soustředěním ploch výroby vůči plochám bydlení v souvisejícím území z důvodů vhodného zasazení ploch průmyslu v jednotlivých případech z hlediska vzdáleností k chráněným objektům, možnostem dopravního napojení ploch výroby a vhodného členění funkcí v území umožňujícího odclonění rezidenčních zón od zón výrobních plochami s možnostmi umístění jiné než rezidenční zástavby např. plochy smíšené, veřejná prostranství, izolační zeleň nebo občanská vybavenost. Zároveň návrh ÚP stanovuje regulativy využití ploch průmyslové výroby a lehké výroby tak, aby tyto nepredisponovaly negativní vliv působící na vlastní vymezenou plochu. Umísťované záměry je třeba prověřit jednotlivě v rámci navazujících fází projektové přípravy.

Pořízovatel doporučí řešit problematiku izolační zeleně na rozhraní případných možných konfliktních hranicích ploch v rámci jednotlivých karet rozvojových lokalit a zapracovat následující cílená opatření:

Při zastavování ploch výroby v návaznosti na volnou krajinu je třeba dbát na vhodné zapojení ploch do krajiny prostřednictvím pásů izolační zeleně na rozhraní zastavitelného území a volné krajiny.

- Modrozelená infrastruktura

Všechna vedení technické infrastruktury a prvků modrozelené infrastruktury jako součást veřejně prospěšné infrastruktury jsou z hlediska jejich prostorové koordinace rovnocenná. Tomuto požadavku tedy nelze vyhovět. V kapitole 4.2 Technická infrastruktura (závazné textové části) je uvedeno, že v zastavěném území města se síť technické infrastruktury zpravidla umísťují do společných tras nebo do souběhu se stávajícími trasami technické a dopravní infrastruktury. Ve veřejných prostranstvích je nutné koordinovat všechny prvky zde umísťované. Důležitým hlediskem při posuzování priorit jednotlivých součástí veřejných prostranství při jejich koordinaci je celkový pohled na provoz a fungování města. Při návrhu tras technické infrastruktury je důležité sdružování sítí do koridorů a jejich účelné prostorové uspořádání.

Pro všechny navržené trasy technické infrastruktury je závazné jejich směrové vedení. Upřesnění tras, polohy objektů a zařízení, určení místa napojení, způsobu technického provedení a vedení přípojných tras bude provedeno při zpracování podrobnější územně plánovací nebo projektové dokumentace, a to za podmínek obecně závazných právních předpisů.

Věcná podstata způsobů vypořádání předmětného podání zůstává nadále relevantní, přestože návrh nového územního plánu města Brna prošel přepracováním s ohledem na Pokyny ZMB z roku 2022 a byl uveden do jednotného standardu ÚPD dle stavebního zákona a jeho prováděcích předpisů. Výše uvedené texty je tedy nutno chápat také ve smyslu těchto úprav.

Pro informaci dodáváme, že ochrana zeleně v rámci jiných ploch s rozdílným způsobem využití je řešena nově také pomocí vymezení tzv. významných segmentů sídlení zeleně jako překryvu nad plochami bydlení, smíšenými plochami obytnými, plochami veřejné a komerční vybavenosti a plochami veřejných prostranství. Pro tyto segmenty je doplněna regulace prostřednictvím doplňujících podmínek využití území – viz závazná textová část Návrhu ÚPmB kap. 5.2.; vymezení segmentů obsahuje výkres 2.2. Koncepce uspořádání krajiny. Dále byl také stanoven požadavek na povinné minimální plošné zastoupení zeleně 40% v plochách bydlení individuálního. Ostatní požadované hodnoty jsou uvedeny u jednotlivých ploch v kapitole 6.3.2 závazné textové části.

Námitka č.5

Výrok:

Námitce se nevyhovuje.

Odůvodnění:

Řešení dopravy v klidu v návrhu územního plánu vychází z příslušných právních předpisů (viz kap. 5.8.1.1. textové části odůvodnění). Vyhláška č. 501/2006 Sb., provádějící stavební zákon stanoví, že pro každou stavbu je nutno vybudovat parkovací a odstavná stání v počtu dle ČSN 73 6110, kap. 14.1). která stanoví vzorec, do něž jako významný (ovšem nikoli jediný) parametr vstupuje součinitel vlivu stupně automobilizace, přičemž tento má být dle ČSN 73 6110 převzat z územně plánovací dokumentace. Tento územní plán tedy cílový koeficient vlivu stupně automobilizace stanoví, a to rozdílně podle části města, kdy nižší hodnota (tedy nižší požadovaný minimální počet parkovacích a odstavných stání) je stanovena pro lokality uvnitř Velkého městského okruhu s nežádoucím zavlékáním vyššího počtu automobilů. Tři pásma uvnitř VMO jsou zvolena z potřeby odlišit zvláštní charakter historického jádra města a zmenšit rozdíl koeficientu na administrativně určené hranici. Hranice pásem jsou určeny dle možností významnou ulicí, resp. komunikací, v případě její absence zelenými plochami oddělovacími částí města. Zásadně hranice nevede plochami pro výstavbu budov, a to pro zamezení sporů při přesahu stavebního záměru do více pásem. Stávající ČSN 73 6110 stanoví, že ve výpočtu se jako nejmenší hodnota součinitel vlivu stupně automobilizace použije 1,0 (400 aut na 1000 obyvatel) – toto spodní omezení nelze s ohledem na aktuální trendy v náhledu na parkování považovat za dlouhodobě udržitelné a lze předpokládat, že bude v blízké době výrazně sníženo.

Věcná podstata způsobů vypořádání předmětného podání zůstává nadále relevantní, přestože návrh nového územního plánu města Brna prošel přepracováním s ohledem na Pokyny ZMB z roku 2022 a byl uveden do jednotného standardu ÚPD dle stavebního zákona a jeho prováděcích předpisů. Výše uvedené texty je tedy nutno chápat také ve smyslu těchto úprav.

MAGISTRÁT MĚSTA BRNA
Odbor územního plánování a rozvoje

Došlo dne: ... 6 -06- 2020

Č.j. MMB: 0250.314

Pril:

Statutární město Brno
Doručeno: 06.06.2020
MMB/0250314/2020
Listy: 1 přílohy:
druh: 11/sv:



nmb1es7738f772

MAGISTRÁT MĚSTA BRNA
ODBOR ÚZEMNÍHO PLÁNOVÁNÍ
A ROZVOJE

PODÁNÍ K NÁVRHU

Návrh Územního plánu města Brna

1643

Podatel	
Typ subjektu:	Fyzická osoba
Příjmení, jméno:	
Adresa / sídlo:	
Kontakt:	

1	<p>Připomínka</p> <p>Dostupné malé obchody Návrh ÚPmB obsahuje začlenění maloobchodu do většiny stavebních ploch, zároveň maloobchod nedostatečně reguluje a v rozporu s deklarovanou koncepcí nepodporuje rozptýlenou síť dobře dostupných maloobchodů jako součást města krátkých vzdáleností. Navrhují proto, aby:</p> <ul style="list-style-type: none"> • využití pro maloobchod v plochách pro bydlení (B), smíšených obytných (C) a v plochách komerční vybavenosti (W) bylo omezeno prodejní plochou do 400 m² a počtem parkovacích stání do 10, • využití pro maloobchod v plochách smíšených obytných (C) a plochách komerční vybavenosti (W) bylo do 1.000 m² prodejní plochy a bylo podmíněno realizací v patrových objektech s polyfunkčním využitím a při současném integrování parkování o max. 30 parkovacích stáních, • využití pro maloobchod v plochách veřejné vybavenosti (V), plochách výroby a skladování (P) a plochách lehké výroby (E) bylo podmíněně přípustné do 200 m² prodejní plochy, pokud není realizován v samostatném objektu. 	1
2	<p>Připomínka</p> <p>Podpora pěší a cyklo dopravy ÚPmB nevyužívá dostatečně možnosti usnadnění výstavby cyklistické infrastruktury, a to mj. tím, že by požadoval napojení rozvojových lokalit na síť komunikací pro nemotorovou dopravu, klíčové cyklostezky vymezil jako veřejně prospěšné stavby či definoval místa a zařízení k bezpečnému parkování kol na klíčových přestupních uzlech. Navrhují proto, aby:</p> <ul style="list-style-type: none"> • hlavním využitím ploch dopravní infrastruktury (D) bylo i využití pro pěší a cyklistickou dopravu, • povinnou součástí navrhovaných pozemních komunikací definovaných jako sběrné byly stavebně oddělené koridory zvláště pro cyklistickou dopravu a pěší dopravu, • všechny lokality s počtem reálných nebo očekávaných uživatelů nad 1.500 osob obsahovaly v kartě lokality podmínku stanovující, že výstavbu v lokalitě je možné zahájit až po vybudování dopravního propojení lokality se všemi sousedícími městskými částmi samostatnými cyklostezkami a chodníky, a to stavebně oddělenými od motorové dopravy a vedenými ve směrově i výškově nejpřímější stopě, • grafická část ÚPmB 2.2 Souhrnný výkres dopravy obsahovala také síť páteřních cyklostezek (zejména těch sloužících k propojení jednotlivých městských částí s centrem města nebo jednotlivých městských částí mezi sebou), nikoliv pouze cyklotrasy, • páteřní cyklostezky tam, kde jejich realizaci brání chybějící veřejný pozemek, byly vymezeny jako veřejně prospěšné stavby, • u klíčových železničních stanic a konečných tramvaje (například žel. stanice a zastávky Brno hl.n., Slatina, Chrlice, Starý Lískovec, Řečkovice a Královo Pole, konečné tramvaje Obřany, Líšeň - Holzova, Kamechy, Bosonohy, Přízřenice) byla stanovena podmínka vybudování kapacitních míst a zařízení k bezpečnému odkládání jízdních kol (bike and ride) a tam, kde jejich realizaci brání chybějící veřejný pozemek, byly vymezeny jako veřejně prospěšné stavby. 	2

Připomínka

veřejný prostor

V zájmu zvýšení využitelnosti veřejných prostranství pro pěší, cyklisty i zeleň by měl ÚPmB u novostaveb stanovit povinnost umístění odstavných stání mimo veřejná prostranství (tj. stání pro odstavení vozidla v době, kdy se nepoužívá). V oblastech s dobrou dostupností veřejnou dopravou je pak potřeba přizpůsobit minimální počet odstavných a parkovacích stání.

Navrhuji proto, aby v kap. 4.1 Dopravní infrastruktura bylo stanoveno, že:

- odstavná stání se v zastavitelných plochách a v případě novostaveb ve stabilizovaných plochách zřizují mimo veřejná prostranství a s výjimkou rodinných domů v podzemních podlažích budov,
- v místech dobré dostupnosti kolejové dopravy pěší docházkou (ve vzdálenosti do 150 metrů) se součinitel vlivu stupně automobilizace redukuje na poloviční hodnotu součinitele příslušného pásma.

5

5

Ochrana zeleně

Návrh ÚPmB vágně a nedostatečně stanovuje zastoupení zeleně v různých funkčních typech ploch. Také oslabuje ochranu malých, ale významných ploch zeleně ve stabilizovaných plochách tím, že je absorbuje do jiných funkčních typů ploch. Návrh ÚPmB nezajišťuje dostatečnou ochranu přírodně cenných území, ani dostatečné vytváření prostoru pro zeleň v nové zástavbě, a to včetně ochrany nových ploch k bydlení před zátěží ze sousedních ploch výroby a skladování.

Navrhují proto, aby:

- územní plán definoval koeficient zeleně (KZ), a to následovně:

Koeficient zeleně (KZ) udává poměr nezpevněné plochy osázené vegetací a umožňující vsakování dešťové vody na terénu vůči ploše pozemku. KZ je závazný jak pro disponibilní pozemek pro stavební záměr, tak pro celou jednotlivou funkční plochu. Do koeficientu lze jako nezpevněnou plochu osázenou vegetací náhradním způsobem započítat:

- 1/3 plochy osazených a funkčních vegetačních střeš o mocnosti souvrství do 0,3 m,
- 1/2 plochy osazených a funkčních vegetačních střeš o mocnosti souvrství nad 0,3 m,
- 80 % plochy osazených a funkčních vegetačních střeš o mocnosti souvrství nad 1 m,
- plochu povrchu umožňujícího plnohodnotné vsakování okolo vzrostlých stromů ve zpevněných plochách (mříž, půda, půda s mulčem; nikoli dlažba atp.),
- 5 m² za každý strom ve zpevněné ploše s malou korunou (druh/kultivar s celkovou výškou do 8 m v dospělosti) a dostatečným objemem prokořenitelného prostoru,
- 20 m² za každý strom ve zpevněné ploše se střední korunou (druh/kultivar s celkovou výškou do 15 m v dospělosti) a dostatečným objemem prokořenitelného prostoru,
- 40 m² za každý strom ve zpevněné ploše s velkou korunou (druh/kultivar s celkovou výškou nad 15 m v dospělosti) a dostatečným objemem prokořenitelného prostoru,
- 5 m² za každý běžný metr fasád upravených a využitých pro pnutí popínavých dřevin nebo treláží či pergol na ozeleněných střeších při zajištění dostatečného prokořenitelného prostoru pro dané dřeviny.

Náhradním způsobem je možné započtením nahradit pouze:

- 1/4 požadované plochy KZ v případě samostatně stojících rodinných domů,
- 1/2 požadované plochy KZ u ostatních staveb,
- celou požadovanou plochu pouze výjimečně ve stávající kompaktní blokové zástavbě ve stabilizovaných plochách tam, kde jiným způsobem prokazatelně není možné dosáhnout existujícího urbanistického charakteru (např. v zástavbě nároží bloků a v případě nerovnoměrné parcelace)

- koeficient zeleně byl pro jednotlivé struktury zástavby stanoven následovně:

- kompaktní: 0,3 pro stabilizované plochy a 0,5 pro zastavitelné plochy
- volná: 0,6
- rezidenční nízkopodlažní: 0,5
- areálová: 0,4
- omezená: 0,8
- plochy bez zástavby: 0,9

- plochy nad 2 000 m², které byly definovány územním plánem z r. 1994 jako plochy zeleně (ZP či ZO) a které jsou v Návrhu ÚPmB součástí jiných typů ploch, byly vymezeny jako samostatné plochy městské zeleně (Z); jedná se např. o plochy kolem Komenského nám.

(Červeného kostela), alej na tř. Kpt. Jaroše, vnitroblok u mateřské školy Chodská 15 a desítky dalších zelených plácků, parčíků či vnitrobloků,

- byly v hlavním výkresu vymezeny plochy přírodní se způsobem využití podle § 16 vyhlášky č. 501/2006 Sb., o obecných požadavcích na využívání území, zejména biocentra, zvláště chráněná území, evropsky významné lokality a registrované významné krajinné prvky, a tím byla zajištěna jejich ochrana,

- v kartách lokalit, kde sousedí plochy pro výrobu (E - plochy lehké výroby, P - plochy výroby a skladování) a plochy pro bydlení (B - plochy bydlení, C - plochy smíšené obytné), byla doplněna podmínka předchozí či souběžné realizace pásu izolační zeleně (vzrostlé zeleně o pásu šířky min. 10 m nebo rozloze min. 20 % rozlohy plochy výroby) podél sousedících hranic těchto ploch,

- v obecných zásadách technické infrastruktury bylo stanoveno, že při návrhu tras technické infrastruktury budou sítě sdružovány do koridorů pro dosažení účelného prostorového uspořádání a vytvoření prostoru pro realizaci modrozelené infrastruktury v uličním profilu; a dále, že v územích, která nejsou v současné době plynofikována, mají ostatní vedení a prvky modrozelené infrastruktury prioritu před budováním nového nízkotlakého rozvodu plynu.

3

3

Připomínka

Hospodaření s dešťovou vodou

Vsakováním dešťové vody všude tam, kde to je možné, můžeme docílit zdravějšího vodního režimu a zmenšení efektu tepelného ostrova.

Navrhují proto, aby:

- do obecných zásad odkanalizování bylo doplněno, že veškeré zastavitelné plochy a plochy přestaveb budou odkanalizovány oddílným systémem kanalizace a bude na nich důsledně vyžadováno hospodaření se srážkovými vodami následovně: srážkové vody budou buď zadržovány s následným sekundárním využitím anebo vsakovány na vlastním pozemku stavby nebo v jejím okolí; pouze pokud to podloží prokazatelně neumožňuje, mohou být dešťové vody vypouštěny do vodoteče nebo dešťové kanalizace, přičemž v těchto případech budou před vypouštěním brzděny v retenčních nádržích. Srážkové vody z veškerých zpevněných ploch veřejných prostranství budou vsakovány, pouze pokud to podloží prokazatelně neumožňuje, mohou být vypouštěny do vodoteče nebo dešťové kanalizace, přičemž v těchto případech budou před vypouštěním brzděny v retenčních nádržích.

V dne

Podpis

Vyplněný formulář zašlete na níže uvedenou adresu:

Magistrát města Brna, Odbor územního plánování a rozvoje, Kounicova 67, 601 67 Brno

MMB/0250314/2020

Námítka č.1

Výrok:

Námítce se vyhovuje částečně.

Odůvodnění:

Podatel požaduje, aby v plochách bydlení, smíšených obytných a komerční vybavenosti byla omezena velikost prodejní plochy na 400 m² a počet parkovacích míst na 10 stání. Při realizaci integrovaného parkování do 30 stání pak v rámci patrových objektů v plochách komerční vybavenosti a v plochách smíšených obytných podmíněn připustit až 1 000 m² prodejní plochy. V plochách veřejné vybavenosti, výroby a skladování a lehké výroby podmíněně připustit 200 m² prodejní plochy, pokud není maloobchod realizován v samostatném objektu. Mezi docházkovou vzdáleností maloobchodu a maximální velikostí prodejní plochy maloobchodu nelze spatřovat příčinnou souvislost. Stanovení maximální velikosti prodejní plochy nepředurčuje vzdálenost mezi jednotlivými prodejny. Snížení maximální velikosti prodejní plochy nezaručuje zlepšení časové dostupnosti maloobchodu. Pro dostupnost maloobchodu je proto podstatnější adekvátní rozmístění ploch s rozdílným způsobem využití, které umístění maloobchodu umožňují. Stanovení dané maximální velikosti prodejních ploch (a případné stanovení podmínek pro jejich umístění) je věcí odborného posouzení zpracovatele návrhu územního plánu, které vychází z reálií a odborné úvahy (viz např. plochy C). Obecně lze konstatovat, že požadavek na vyloučení maloobchodu s prodejní plochou větších než 400 resp. 1000 m² plochy nepřiměřeně zhoršuje podmínky pro vyváženou a rozmanitou síť maloobchodu, a to zejména pro ty skupiny zákazníků s rozdílnými vzorci nákupního chování, které prodejny většího plošného formátu preferují, což je v konečném důsledku v rozporu s koncepcí krátkých vzdáleností, na kterou je poukazováno. Požadavek na přísné omezení prodejní plochy nepřiměřeně snižuje potenciál k tomu určených ploch, tj. zejména ploch obytně smíšených (C) a ploch komerční vybavenosti (W). V neposlední řadě je také nutné nastavením regulativů sledovat požadavek zadání územního plánu na vytvoření široké škály možností a forem komerce v rovnoměrném zastoupení na území města.

Při hodnocení přísnosti regulativu určujícího maximální velikost prodejních ploch je nutné mít na zřeteli také ustanovení návrhu územního plánu, které stanoví, že „prodejní plochou se rozumí hrubá podlažní plocha maloobchodního zařízení, kde při prodeji zboží dochází ke kontaktu se zákazníkem (nikoli tedy sklady, komunikace, související administrativní plochy ani nezbytná příslušenství). Maloobchodním zařízením se pak v tomto kontextu rozumí jedna prodejna nebo soubor všech prodejen v rámci jednoho záměru nebo v rámci jednoho funkčně propojeného celku, popř. jako součást též plocha vně prodejny, navazující na budovu a sloužící k výše popsanému způsobu využití.“ Z výše uvedeného plyne, že je-li v rámci jednoho objektu umístěováno více prodejních jednotek, jejich prodejní plochy se sčítají. Nastavení regulativu příliš přísně by proto mělo za následek nemožnost umístění více (i relativně malých prodejních jednotek) v rámci jednoho záměru.

K podání lze také uvést, že počty parkovacích míst a stání jsou dány příslušnými předpisy a normami. Územnímu plánu nepřísluší jejich rozsah stanovovat. Jedná se o podrobnost nad rámec územního plánu.

U jednotlivých ploch s rozdílným způsobem využití lze, kromě výše uvedeného, doplnit následující:

V plochách smíšených obytných (C) je stanovena maximální velikost prodejní plochy 1 500 m². Stanovení této hranice je řádně odůvodněno v Odůvodnění pro první veřejné projednání (str. 259), a to následovně: „Využití pro maloobchod v hlavním využití je omezeno prodejní plochou do 1500 m²; při projednání konceptu byla uvedena prodejní plocha do 1000 m². Při změně velikosti výměry vycházel zpracovatel z nedávno provedeného průzkumu

maloobchodního prodeje a z vlastního šetření prodejních ploch největších maloobchodních řetězců (zejména supermarketů a diskontní prodejny), ze kterých je zřejmé, že průměrná velikost standardních typických prodejen maloobchodu se sice v průměru pohybuje v rozmezí 800-1200 m², ovšem v hustě obydlených oblastech prodejny klasických maloobchodních řetězců dosahují prodejní plochy 1500 m². Údaj byl tedy změněn v souladu se zjištěními z reality.“ Maloobchod nad 1500 m² (avšak do 5000 m²) prodejní plochy lze realizovat pouze v patrových objektech při současném integrování parkování v objektu a jiné využití, pokud je zachována polyfunkčnost v ploše a využití je slučitelné s využitím navazujícího území.

V návrhu ÚPmB také byla stanovena na základě průzkumu zpracovatele maximální přípustná prodejní plocha maloobchodu 1 500 m² v plochách bydlení (B). Při projednávání návrhu ÚPmB projevila veřejnost obavu z neúměrně rozsáhlých prodejen při nevhodné lokalizaci. Tvůrci územního plánu námítkám vyšli vstříc, s tím, že prodejní plocha bude snížena na 1 000 m² a pro větší prodejnu (do 1500 m²) je třeba doložit vhodnost situačního řešení podle okolností v území. Pro ověření stanoveného údaje lze použít řetězce Lidl, Albert, Billa a Penny typu supermarket, jejichž průměrná prodejní plocha je asi 900 m² (rozptyl velikosti jednotlivých prodejen je přitom ovšem značný, pohybuje se od 500 m² až po 2 000 m²). Prodejní plocha tvoří velkou většinu (odborným odhadem cca 80 %), celkové výměry objektu. Stanovená velikost 1 000 m² prodejní plochy tak odpovídá běžným supermarketům výše uvedených řetězců, neznemožňuje tedy realizaci běžného občanského vybavení v území; větší provozovny je pak třeba prověřit podle okolností v území. Požadavku je tedy v tomto bodě částečně vyhověno.

Pro plochy komerční (W) lze uvést, že pokud by byla snížena velikost prodejní plochy na velikost uvedenou v podání (tj. 400 resp. 1000 m²), nesplňovala by tyto podmínky řada z již existujících maloobchodních prodejen, které tvoří základ maloobchodní sítě, nacházejících se ve stabilizovaných plochách. Plochy komerční vybavenosti by při restriktivním stanovení maximální velikosti prodejní plochy nemohly plnit svoji předpokládanou funkci.

V podmínkách využití plochy veřejné vybavenosti (V) není maloobchod výslovně uveden. Lze jej však řadit mezi přípustné využití, které je definováno jako „využití související, podmiňující nebo využití sloužící záměrům hlavnímu využití“. Z tohoto lze vyvozovat, že případné maloobchodní využití, ačkoliv není jeho rozsah vyjádřen plošně, musí být pouze takového rozsahu, který odpovídá potřebám daného hlavního využití. Pro úplnost lze uvést, že v ploše veřejné vybavenosti (V) je taktéž možné, avšak až po naplnění hlavní funkce, umisťovat jiné funkční využití.

V plochách lehké výroby (E) odůvodnění výslovně stanovuje, že „regulativ směřuje k zachování smyslu uvedených ploch: plochy by měly mít charakter primárně produkční a skladovací a neměly by být vytěžovány pro čistě maloobchodní záměry. Ilustrativně popsáno, např. běžná provozovna typizovaného maloobchodu (Lidl, Billa, Albert apod.) by zde neměla být samostatně přípustná, zatímco např. sklad sanitárního zařízení a obkládacích materiálů ve spojení s prodejnou či předváděcími místnostmi pro zákazníky typově odpovídá záměrům plochy E.“ Jedná o specifický druh prodeje, u kterého se nepředpokládá, že bude vytvářet síť základní dostupnosti maloobchodu. Vzhledem k charakteru plochy, omezování velikosti prodejní plochy není vhodným nástrojem regulace.

Plochy výroby a skladování (P) nejsou určeny pro klasický maloobchodní prodej. Vzhledem k charakteru plochy, omezování velikosti prodejní plochy není vhodným nástrojem regulace.

Věcná podstata způsobů vypořádání předmětného podání zůstává nadále relevantní, přestože návrh nového územního plánu města Brna prošel přepracováním s ohledem na Pokyny ZMB z roku 2022 a byl uveden do jednotného standardu ÚPD dle stavebního zákona a jeho prováděcích předpisů. Výše uvedené texty je tedy nutno chápat také ve smyslu těchto úprav.

Pro úplnost pouze doplňujeme, že u ploch individuálního bydlení (BI), které byly vymezeny na základě pokynu zastupitelstva, došlo k omezení prodejní plochy na 500 m².

Námítka č.2

Výrok:

Námítce se vyhovuje částečně.

Odůvodnění:

V rámci podání je uveden názor podatele, že návrh ÚPmB nevyužívá dostatečně možnosti usnadnění výstavby cyklistické infrastruktury, požaduje vymezení „klíčových cyklostezek“ jako veřejně prospěšné stavby a definoval místa pro bezpečné parkování kol na „klíčových přestupních uzlech“.

Úkolem územního plánu je vytvářet územní podmínky pro možnost umístění záměrů, nikoliv zajistit „bezproblémovou“ realizaci všech záměrů a znát podrobné technické provedení jednotlivých úseků. Obecně územní plán stanovuje základní koncepci rozvoje území obce, ochrany jeho hodnot, jeho plošného a prostorového uspořádání, uspořádání krajiny a koncepci veřejné infrastruktury a stanovuje podmínky pro využití území. Nový Územní plán města Brna (ÚPmB) pracuje s méně podrobným měřítkem hlavního výkresu 1:10 000, než tomu je u současného (1:5000).

K požadavku na zařazení cyklistické dopravy do hlavního využití ploch dopravní infrastruktury uvádíme:

Pro dokladování transparentnosti procesu vyhodnocení podání je uvedeno také mezitímní vyhodnocení podání z r. 2020:

Požadavku nebylo v roce 2020 vyhověno, protože: „V rámci stanovení podmínek využití ploch v kap. 6.2. a kap. 6.3.3.10 závazné textové části je umožněno umístění cyklistické infrastruktury ve všech plochách s rozdílným způsobem využití, přičemž v plochách dopravní infrastruktury D je jejich umístění přípustné.

Požadavek na zařazení pěší a cyklistické dopravy do hlavního využití ploch dopravní infrastruktury D, jehož součástí jsou především komunikace vyššího dopravního významu tvořící páteř základního komunikačního systému, neodpovídá charakteru a způsobu vymezení ploch s rozdílným způsobem využití. Toto je primárně umožněno v plochách veřejných prostranství, které slouží obsluze ploch dopravní a technickou infrastrukturou za současného umožnění průchodu a pohybu obyvatel, tedy v rámci této plochy s rozdílným způsobem využití je cyklistická infrastruktura součástí hlavního využití.

Jelikož však v rámci stanoviska dotčeného orgánu byla uplatněna podmínka k vedení cyklistické dopravy v souběhu s komunikacemi, bude v této souvislosti zpřesněna a doplněna výroková část i odůvodnění návrhu řešení. V této souvislosti je možné prověřit případnou úpravu znění podmínek využití ploch s rozdílným způsobem využití.“

Konečné vyhodnocení podání se vztahuje k výslednému řešení Návrhu nového ÚPmB:

V rámci zpřesnění kap. 4.1 Dopravní infrastruktura a stanovení podmínek využití ploch v kap. 6.2. a kap. 6.3.3.10 závazné textové části je umožněno umístění pěší a cyklistické infrastruktury ve všech plochách s rozdílným způsobem využití, přičemž v plochách dopravní infrastruktury D je jejich umístění přípustné i jako hlavní využití.

Tímto je požadavek zohledněn.

Další jednotlivě uvedené požadavky jsou nad rámec podrobnosti zpracování územního plánu a níže uvádíme:

Ke stanovení podmínky povinné segregace pěší a cyklistické dopravy podél sběrných komunikací a zahájení výstavby až po dobudování propojení lokality se všemi sousedními městskými částmi samostatnými stezkami a chodníky uvádíme, že je tímto již předjíráno konkrétní technické řešení vlastní realizace, aniž by byla ve všech skutečnostech známa reálná možnost v území, a ne vždy je možné z hlediska různých omezení a limitů tyto podmínky naplnit. Současně jakýkoliv záměr musí splňovat platné právní předpisy a normy.

V rámci územního plánu jsou vytvářeny územní podmínky pro možnost vedení v rámci ploch nebo koridorů. To, jakým způsobem bude možné uliční prostor uspořádat, případně propojení trasovat je předmětem dalších podrobnějších stupňů projektové dokumentace a podmínek

vlastníka komunikace. Podrobnost měřítka zpracování výkresu 2.2 Souhrnný výkres dopravy neumožňuje grafické zobrazení požadavku zobrazení oddělených koridorů cyklistických a pěších tras.

Z tohoto důvodu nelze této podmínce z hlediska podrobnosti zpracování územně plánovací dokumentace vyhovět.

Z hlediska požadavku na zakreslení dalších cyklotras uvádíme, že v rámci cyklistické dopravy byl zvolen obecnější přístup.

Ve výkresu 2.2. Souhrnný výkres dopravy jsou vyznačeny „vybrané samostatné cyklotrasy“, kterými jsou zpřesněny záměry ze Zásad územního rozvoje Jihomoravského kraje. Ve výkresu odůvodnění O.6 Cyklistická doprava – schéma jsou k výše uvedenému jevu navíc vyznačeny „vybrané pouliční cyklotrasy“, které naznačují možná vybraná propojení území města, která však již nejsou závazná a je možné je operativně upravovat nebo dále doplňovat.

Grafické předurčení cyklotras by se v rámci přípravy záměrů mohlo ukázat jako omezující v případě potřeby úpravy vedení trasy; odlišné řešení by mohlo vést ke změně územního plánu a tím neúměrnému prodloužení přípravy záměrů.

Z dlouhodobých zkušeností se toto ukázalo jako nevhodné a z tohoto důvodu bylo přistoupeno k vymezení koridorů zajišťujících návaznost na koridory dle textové části nadřazené územně plánovací dokumentace (Zásad územního rozvoje Jihomoravského kraje), které jsou územním plánem zpřesněny. Všem ostatním trasám je obecně umožněno jejich umístění ve všech plochách s rozdílným způsobem využití v rámci obecných podmínek využití území. Z tohoto důvodu nelze požadavku vyhovět.

Z hlediska požadavku vymezení „páteřních“ cyklistických stezek jako veřejně prospěšné stavby je nutno uvést, že nám v současné době není znám komplexní průběh všech cyklotras a cyklostezek na správním území města a z tohoto důvodu není možné vymezit přesný průmět všech záměrů. Současně byl z hlediska přípravy zvolen obecnější přístup, aby jakýkoliv nový záměr nevyžadoval změnu územního plánu. Z tohoto důvodu nelze požadavku vyhovět.

Pokud se jedná o požadavek na vybudování kapacitních míst a zařízení k bezpečnému odkládání kol u „klíčových železničních stanic a konečných tramvajů“ či parkoviště pro kola, jedná se o záměry nad podrobnost územního plánu, jejich umístění je obecně přípustné v rámci doplňujícího nebo souvisejícího využití ve všech plochách s rozdílným způsobem využití a není nutné pro ně předjímat umístění a vymezení, potažmo vymezovat plochu jako veřejně prospěšnou stavbu. Pokud není znám konkrétní projekt, nelze s přesností stanovit dotčené pozemky, a tedy i vymezit jako veřejně prospěšné stavby. Z tohoto důvodu nelze požadavku vyhovět.

Věcná podstata způsobů vypořádání předmětného podání zůstává nadále relevantní, přestože návrh nového územního plánu města Brna prošel přepracováním s ohledem na Pokyny ZMB z roku 2022 a byl uveden do jednotného standardu ÚPD dle stavebního zákona a jeho prováděcích předpisů. Výše uvedené texty je tedy nutno chápat také ve smyslu těchto úprav.

Námítka č.3

Výrok:

Námítce se nevyhovuje.

Odůvodnění:

Závazná textová část: Územní plán stanovuje následující zásady pro odkanalizování a odvodnění:

- Veškeré zastavitelné plochy a plochy přestaveb budou odkanalizovány oddílným systémem kanalizace a bude na nich důsledně vyžadováno hospodaření se srážkovými vodami.
- Komunální odpadní vody musí být odváděny a čištěny na centrální mechanicko-biologické čistírně odpadních vod. Používání lokálních nebo domovních ČOV je přípustné pouze výjimečně, a to v případě veřejného zájmu nebo pro samostatně stojící objekty příliš vzdálené od trasy kanalizace, nikoliv jako koncepční řešení lokality. Nesmí být umístěna nebo povolena stavba, ve které vznikají komunální odpadní vody bez splnění výše uvedeného. Nesmí být umístěna nebo povolena změna stavby, při které dochází k navýšení množství komunální

odpadních vod, bez splnění výše uvedeného. V závazné části je dále uvedeno, že bude zpracována územní studie Koncepce rozvoje modrozelené infrastruktury.

V části Odůvodnění je upřesněno a doporučeno:

Pro odvodnění zastavitelných ploch a ploch přestaveb platí regulativ pro odtok srážkových vod daný max. hodnotou 10 l/(s.ha) z neredukované plochy při četnosti překročení retenční kapacity objektu max. 1 x za 5 roků a max. době prázdnění 24 hodin. A to v případě, že majitel nebo provozovatel kanalizace (příp. správce vodního toku) nestanoví s ohledem na aktuální podmínky přísnější limity. Obecně platí, že přímé napojení srážkových vod do kanalizace pro veřejnou potřebu je nepřijatelné.

Z hlediska snížení srážkového odtoku je vhodné aplikovat následujících opatření, které jdou nad rámec běžných legislativních požadavků na odvádění srážkových vod:

- minimalizovat podíl nepropustných zpevněných ploch,
- využívat polopropustných materiálů pro zpevněné plochy,
- preferovat přírodě blízké objekty hospodařící s dešťovou vodou,
- realizovat vegetační střechy,
- využívat srážkové vody k provozu nemovitostí.

Výše uvedené principy je vhodné prosazovat i v rámci rekonstrukcí stávajících staveb a prostranství. V souvislosti s již zaznamenanými dopady klimatické změny by si Statutární město Brno mělo určit jasnou strategii implementace a provozování tzv. modrozelené infrastruktury na stávajících a nově navrhovaných veřejných prostranstvích. Modrozelená infrastruktura je v současnosti vnímána jako jedno z významných adaptačních opatření s řadou přidaných benefitů a ekosystémových služeb, které překračují rámec běžného odvodnění. Z obsahu výroku i odůvodnění vyplývá, že tato problematika je aktuální a město Brno se jí již dnes průběžně zabývá a principy postupně uvádí do praxe. Hospodaření s dešťovou vodou je zpracováno v platných Městských standardech pro kanalizační zařízení: [Standards_pro_kanalizacni_zarizeni.pdf \(brno.cz\)](#). Tento dokument se v současné době aktualizuje. Zároveň je možné odkázat na studii, která se touto problematikou v souvislosti se souvisejícími tématy rovněž zabývá: [ZmirnovaniKlimZmen_NadacePartnrstvi.pdf \(brno.cz\)](#). Rovněž v rámci probíhající Aktualizace generelu odvodnění - část Kanalizace bude samostatná kapitola věnována této tematice.

Námítce je vyhověno již ve stávající podobě návrhu.

Věcná podstata způsobů vypořádání předmětného podání zůstává nadále relevantní, přestože návrh nového územního plánu města Brna prošel přepracováním s ohledem na Pokyny ZMB z roku 2022 a byl uveden do jednotného standardu ÚPD dle stavebního zákona a jeho prováděcích předpisů. Výše uvedené texty je tedy nutno chápat také ve smyslu těchto úprav. Pro úplnost dodáváme, že v NÚP 2024 došlo k úpravě výše uvedeného citovaného znění textové části. Dále upozorňujeme, že dne 28.03.2023 byla schválena možnost využití územně plánovacího podkladu Aktualizace a správy Generelu odvodnění města Brna - část Kanalizace (dále jen "AGOMB"), který nahrazuje Generel odvodnění města Brna - D. Část kanalizace a problematikou hospodaření s dešťovou vodou se zabývá. Na základě AGOMB došlo k úpravě v NÚP 2024.

Tyto úpravy však nevedou ke změně vypořádání předmětného podání.

Námítka č.4

Výrok:

Námítce se vyhovuje částečně.

Odůvodnění:

- Zastoupení zeleně v různých typech ploch

Zastoupení zeleně v plochách s rozdílným způsobem využití je v návrhu nového ÚPmB řešeno stanovením povinného minimálního plošného zastoupení zeleně na rostlém terénu v plochách bydlení, v plochách smíšených obytných, v plochách rekreace, a v plochách zahrádek pro disponibilní pozemky stavebního záměru a pro plochu současně (od podmínky splnit zastoupení současně i pro funkční plochu bude upuštěno).

Pořizovatel bude také požadovat stanovit toto zastoupení v podmínkách využití území i pro plochu komerční vybavenosti - W. V případě ploch výroby a skladování (P) a lehké výroby (E) bude požadavek na minimální zastoupení zeleně doplněn do karet rozvojových lokalit těchto ploch.

Vámi navrhované řešení koeficientů zeleně se nejeví účelné z následujících důvodů:

Územní plán má stanovit základní koncepci rozvoje území obce, ochranu jeho hodnot, jeho plošného a prostorového uspořádání (tj. urbanistickou koncepci), uspořádání krajiny a koncepci veřejné infrastruktury, vymežit zastavěné území, plochy a koridory, zejména zastavitelné plochy a plochy přestavby, veřejně prospěšné stavby a veřejně prospěšná opatření a územní rezervy. A stanovit podmínky pro využívání těchto ploch a koridorů. Posláním územních plánů je stanovit pravidla udržitelného rozvoje a využívání území, nikoliv regulace jednotlivých pozemků. Územní plán nesmí obsahovat podrobnosti náležejícím svým obsahem regulačnímu plánu nebo územním rozhodnutím. Lze pořídit územní plán s těmito regulačními prvky, ale tato skutečnost musí být v rozhodnutí zastupitelstva o pořízení nebo zadání územního plánu výslovně uvedena.

Regulace v podrobnosti na jednotlivé druhy vegetačních prvků, kultivar, či materiálové provedení povrchů jednotlivých vegetačních prvků není v podrobnosti, která náleží územnímu plánu. Problematické se jeví aplikování tohoto principu v praxi, při posuzování záměru při vydání závazného stanoviska orgánu územního plánování a také následný monitoring těchto podmínek.

Návrh nového územního plánu navrhuje odlišnou koncepci, která však také stanovuje podíl nezastavěné plochy ve vztahu k celkové ploše pozemku, rostlého terénu umožňující vsak dešťové vody. Minimální plošné zastoupení zeleně na terénu není nutné dodržet pouze v odůvodněných případech.

Pořizovatel však udělí pokyn problematiku stanovení minimálního plošného zastoupení zeleně prověřit a upravit.

- Ochrana zeleně v jiných plochách s RZV

Z důvodů zvoleného měřítka výkresů a podrobnosti Územního plánu byla stanovena minimální velikost plochy RZV na 0,5 ha (5 000 m²) a v níže definovaných případech na 0,2 ha (2 000 m²) v souladu s ustanovením § 3 odst. 1 vyhlášky č. 501/2006 Sb. Ve výjimečných případech, pokud si to vymezení a koncepce Územního plánu vyžaduje, jsou zobrazované plochy RZV menší. Takto zvolená velikost ploch RZV vychází z principu koncepce a měřítka výkresů, kde kresba nemůže zachycovat nepřiměřený detail. Pokud existují pozemky stejného účelu využití, ale tvoří plochu podměrečnou, tj. menší než 0,5 ha, jsou zpravidla agregovány do jiných ploch RZV s jiným využitím. Tato skutečnost vychází také z projednaného konceptu územního plánu. V textové části odůvodnění je uvedeno, že plochami, které jsou vymezované ve velikosti 0,2-0,5 ha jsou plochy městské a krajinné zeleně, zvláště pak pro plochy městské zeleně uvedené ve Vyhlášce o zeleni města Brna (Nejvýznamnější plochy městské zeleně).

Pořizovatel je názoru, že vzhledem k výše uvedenému je agregovaná zeleň v rámci jiných ploch nedostatečně chráněna ve vztahu k umístování záměrů, udělí tedy pokyn doplnit obecný regulativ, který tuto skutečnost ošetří. Dále jsou uděleny pokyny na základě připomínek a námitek k návrhu ÚPmB konkrétní plochy zeleně z aktuálně platného ÚPmB vymežit, pokud budou graficky čitelné v měřítku hlavního výkresu.

- Vymezení ploch přírodních

Hlavní výkres návrhu nového územního plánu obsahuje grafické vyznačení prvků systému ÚSES (biokoridory a biocentra) a současně také vymezené plochy přírodní (plochy lesní a plochy krajinné zeleně).

Zvláště chráněná území, Evropsky významné lokality a registrované významné krajinné prvky jsou pro potřeby územního plánování obsaženy jako limit využití území (od poskytovatelů údajů) v územně analytických podkladech. Jejich přímá ochrana vyplývá z jiné legislativy, především zákona č. 114/1992 Sb. o ochraně přírody a krajiny. Nebudou tedy závazně vymezeny v hlavním výkrese, ale obsaženy jsou ve výkrese koordinačním (M1:10 000, grafická část odůvodnění).

- Předepsání izolační zeleně

V dokumentu Vyhodnocení vlivu na udržitelný rozvoj území je v kapitole A.VII.12 Kumulativní a synergické vlivy uvedeno:

V této souvislosti nebylo identifikováno synergické resp. kumulativní spolupůsobení vymezených rozvojových zón s územním soustředěním ploch výroby vůči plochám bydlení v souvisejícím území z důvodů vhodného zasazení ploch průmyslu v jednotlivých případech z hlediska vzdáleností k chráněným objektům, možnostem dopravního napojení ploch výroby a vhodného členění funkcí v území umožňujícího odclonění rezidenčních zón od zón výrobních plochami s možnostmi umístění jiné než rezidenční zástavby např. plochy smíšené, veřejná prostranství, izolační zeleň nebo občanská vybavenost. Zároveň návrh ÚP stanovuje regulativy využití ploch průmyslové výroby a lehké výroby tak, aby tyto nepredisponovaly negativní vliv působící na vlastní vymezenou plochu. Umísťované záměry je třeba prověřit jednotlivě v rámci navazujících fází projektové přípravy.

Pořízovatel doporučí řešit problematiku izolační zeleně na rozhraní případných možných konfliktních hranicích ploch v rámci jednotlivých karet rozvojových lokalit a zapracovat následující cílená opatření:

Při zastavování ploch výroby v návaznosti na volnou krajinu je třeba dbát na vhodné zapojení ploch do krajiny prostřednictvím pásů izolační zeleně na rozhraní zastavitelného území a volné krajiny.

- Modrozelená infrastruktura

Všechna vedení technické infrastruktury a prvků modrozelené infrastruktury jako součást veřejně prospěšné infrastruktury jsou z hlediska jejich prostorové koordinace rovnocenná. Tomuto požadavku tedy nelze vyhovět. V kapitole 4.2 Technická infrastruktura (závazné textové části) je uvedeno, že v zastavěném území města se síť technické infrastruktury zpravidla umísťují do společných tras nebo do souběhu se stávajícími trasami technické a dopravní infrastruktury. Ve veřejných prostranstvích je nutné koordinovat všechny prvky zde umísťované. Důležitým hlediskem při posuzování priorit jednotlivých součástí veřejných prostranství při jejich koordinaci je celkový pohled na provoz a fungování města. Při návrhu tras technické infrastruktury je důležité sdružování sítí do koridorů a jejich účelné prostorové uspořádání.

Pro všechny navržené trasy technické infrastruktury je závazné jejich směrové vedení. Upřesnění tras, polohy objektů a zařízení, určení místa napojení, způsobu technického provedení a vedení přípojných tras bude provedeno při zpracování podrobnější územně plánovací nebo projektové dokumentace, a to za podmínek obecně závazných právních předpisů.

Věcná podstata způsobů vypořádání předmětného podání zůstává nadále relevantní, přestože návrh nového územního plánu města Brna prošel přepracováním s ohledem na Pokyny ZMB z roku 2022 a byl uveden do jednotného standardu ÚPD dle stavebního zákona a jeho prováděcích předpisů. Výše uvedené texty je tedy nutno chápat také ve smyslu těchto úprav.

Pro informaci dodáváme, že ochrana zeleně v rámci jiných ploch s rozdílným způsobem využití je řešena nově také pomocí vymezení tzv. významných segmentů sídlení zeleně jako překryvu nad plochami bydlení, smíšenými plochami obytnými, plochami veřejné a komerční vybavenosti a plochami veřejných prostranství. Pro tyto segmenty je doplněna regulace prostřednictvím doplňujících podmínek využití území – viz závazná textová část Návrhu ÚPmB kap. 5.2.; vymezení segmentů obsahuje výkres 2.2. Koncepce uspořádání krajiny. Dále byl také stanoven požadavek na povinné minimální plošné zastoupení zeleně 40% v plochách bydlení individuálního. Ostatní požadované hodnoty jsou uvedeny u jednotlivých ploch v kapitole 6.3.2 závazné textové části.

Námitka č.5

Výrok:

Námitce se nevyhovuje.

Odůvodnění:

Řešení dopravy v klidu v návrhu územního plánu vychází z příslušných právních předpisů (viz kap. 5.8.1.1. textové části odůvodnění). Vyhláška č. 501/2006 Sb., prováděcí stavební zákon stanoví, že pro každou stavbu je nutno vybudovat parkovací a odstavná stání v počtu dle ČSN 73 6110, kap. 14.1). která stanoví vzorec, do něž jako významný (ovšem nikoli jediný) parametr vstupuje součinitel vlivu stupně automobilizace, přičemž tento má být dle ČSN 73 6110 převzat z územně plánovací dokumentace. Tento územní plán tedy cílový koeficient vlivu stupně automobilizace stanoví, a to rozdílně podle části města, kdy nižší hodnota (tedy nižší požadovaný minimální počet parkovacích a odstavných stání) je stanovena pro lokality uvnitř Velkého městského okruhu s nežádoucím zavlékáním vyššího počtu automobilů. Tři pásma uvnitř VMO jsou zvolena z potřeby odlišit zvláštní charakter historického jádra města a zmenšit rozdíl koeficientu na administrativně určené hranici. Hranice pásem jsou určeny dle možností významnou ulicí, resp. komunikací, v případě její absence zelenými plochami oddělovacími částí města. Zásadně hranice nevede plochami pro výstavbu budov, a to pro zamezení sporů při přesahu stavebního záměru do více pásem. Stávající ČSN 73 6110 stanoví, že ve výpočtu se jako nejmenší hodnota součinitel vlivu stupně automobilizace použije 1,0 (400 aut na 1000 obyvatel) – toto spodní omezení nelze s ohledem na aktuální trendy v náhledu na parkování považovat za dlouhodobě udržitelné a lze předpokládat, že bude v blízké době výrazně sníženo.

Věcná podstata způsobů vypořádání předmětného podání zůstává nadále relevantní, přestože návrh nového územního plánu města Brna prošel přepracováním s ohledem na Pokyny ZMB z roku 2022 a byl uveden do jednotného standardu ÚPD dle stavebního zákona a jeho prováděcích předpisů. Výše uvedené texty je tedy nutno chápat také ve smyslu těchto úprav.

1642

MAGISTRÁT MĚSTA BRNA
 Odbor územního plánování a rozvoje
 Došlo dne: .. 6 -06- 2020
 C. j. MMB: 0250325
 Příl:

Statutární město Brno
 Doručeno: 06.06.2020
 MMB/0250325/2020
 listy: 1 přílohy:
 druh: 11/sv:

 mmb1es77381780

MAGISTRÁT MĚSTA BRNA
 ODBOR ÚZEMNÍHO PLÁNOVÁNÍ
 A ROZVOJE

PODÁNÍ K NÁVRHU
Návrh Územního plánu města Brna

Podatel	
Typ subjektu:	Fyzická osoba
Příjmení, jméno:	[REDACTED]
Adresa / sídlo:	[REDACTED]
Kontakt:	[REDACTED]

Připomínka	<p>Dostupné malé obchody Návrh ÚPmB obsahuje začlenění maloobchodu do většiny stavebních ploch, zároveň maloobchod nedostatečně reguluje a v rozporu s deklarovanou koncepcí nepodporuje rozptýlenou síť dobře dostupných maloobchodů jako součást města krátkých vzdáleností. Navrhují proto, aby:</p> <ul style="list-style-type: none"> • využití pro maloobchod v plochách pro bydlení (B), smíšených obytných (C) a v plochách komerční vybavenosti (W) bylo omezeno prodejní plochou do 400 m² a počtem parkovacích stání do 10, • využití pro maloobchod v plochách smíšených obytných (C) a plochách komerční vybavenosti (W) bylo do 1.000 m² prodejní plochy a bylo podmíněno realizací v patrových objektech s polyfunkčním využitím a při současném integrování parkování o max. 30 parkovacích stáních, • využití pro maloobchod v plochách veřejné vybavenosti (V), plochách výroby a skladování (P) a plochách lehké výroby (E) bylo podmíněně přípustné do 200 m² prodejní plochy, pokud není realizován v samostatném objektu.
Připomínka	<p>Podpora pěší a cyklo dopravy ÚPmB nevytváří dostatečně možnosti usnadnění výstavby cyklistické infrastruktury, a to mj, tím, že by požadoval napojení rozvojových lokalit na síť komunikací pro nemotorovou dopravu, klíčové cyklostezky vymezil jako veřejně prospěšné stavby či definoval místa a zařízení k bezpečnému parkování kol na klíčových přestupních uzlech. Navrhují proto, aby:</p> <ul style="list-style-type: none"> • hlavním využitím ploch dopravní infrastruktury (D) bylo i využití pro pěší a cyklistickou dopravu, • povinnou součástí navrhovaných pozemních komunikací definovaných jako sběrné byly stavebně oddělené koridory zvlášť pro cyklistickou dopravu a pěší dopravu, • všechny lokality s počtem reálných nebo očekávaných uživatelů nad 1.500 osob obsahovaly v kartě lokality podmínku stanovující, že výstavbu v lokalitě je možné zahájit až po vybudování dopravního propojení lokality se všemi sousedními městskými částmi samostatnými cyklostezkami a chodníky, a to stavebně oddělenými od motorové dopravy a vedenými ve směrově i výškově nejprůmějšší stopě, • grafická část ÚPmB 2.2 Souhrnný výkres dopravy obsahovala také síť páteřních cyklostezek (zejména těch sloužících k propojení jednotlivých městských částí s centrem města nebo jednotlivých městských částí mezi sebou), nikoliv pouze cyklotrasy, • páteřní cyklostezky tam, kde jejich realizaci brání chybějící veřejný pozemek, byly vymezeny jako veřejně prospěšné stavby, • u klíčových železničních stanic a konečných tramvaje (například žel. stanice a zastávky Brno hl.n., Slatina, Chrlice, Starý Lískovec, Řečkovice a Královo Pole, konečné tramvaje Obřany, Líšeň - Holzova, Kamechy, Bosonohy, Přízřenice) byla stanovena podmínka vybudování kapacitních míst a zařízení k bezpečnému odkládání jízdních kol (bike and ride) a tam, kde jejich realizaci brání chybějící veřejný pozemek, byly vymezeny jako veřejně prospěšné stavby.

1

1

2

2

5

Připomínka

Veřejný prostor

V zájmu zvýšení využitelnosti veřejných prostranství pro pěší, cyklisty i zeleň by měl ÚPmB u novostaveb stanovit povinnost umístění odstavných stání mimo veřejná prostranství (tj. stání pro odstavení vozidla v době, kdy se nepoužívá). V oblastech s dobrou dostupností veřejnou dopravou je pak potřeba přizpůsobit minimální počet odstavných a parkovacích stání.

Navrhují proto, aby v kap. 4.1 Dopravní infrastruktura bylo stanoveno, že:

- odstavná stání se v zastavitelných plochách a v případě novostaveb ve stabilizovaných plochách zřizují mimo veřejná prostranství a s výjimkou rodinných domů v podzemních podlažích budov,
- v místech dobré dostupnosti kolejové dopravy pěší docházkou (ve vzdálenosti do 150 metrů) se součinitel vlivu stupně automobilizace redukuje na poloviční hodnotu součinitele příslušného pásma.

5

Připomínka**Ochrana zeleně**

Návrh ÚPmB vágně a nedostatečně stanovuje zastoupení zeleně v různých funkčních typech ploch. Také oslabuje ochranu malých, ale významných ploch zeleně ve stabilizovaných plochách tím, že je absorbuje do jiných funkčních typů ploch. Návrh ÚPmB nezajišťuje dostatečnou ochranu přírodně cenných území, ani dostatečné vytváření prostoru pro zeleň v nové zástavbě, a to včetně ochrany nových ploch k bydlení před zátěží ze sousedních ploch výroby a skladování.

Navrhují proto, aby:

- územní plán definoval koeficient zeleně (KZ), a to následovně:

Koeficient zeleně (KZ) udává poměr nezpevněné plochy osázené vegetací a umožňující vsakování dešťové vody na terénu vůči ploše pozemku. KZ je závazný jak pro disponibilní pozemek pro stavební záměr, tak pro celou jednotlivou funkční plochu. Do koeficientu lze jako nezpevněnou plochu osázenou vegetací náhradním způsobem započítat:

- 1/3 plochy osazených a funkčních vegetačních střech o mocnosti souvrství do 0,3 m,
- 1/2 plochy osazených a funkčních vegetačních střech o mocnosti souvrství nad 0,3 m,
- 80 % plochy osazených a funkčních vegetačních střech o mocnosti souvrství nad 1 m,
- plochu povrchu umožňujícího plohodnotné vsakování okolo vzrostlých stromů ve zpevněných plochách (mříž, půda, půda s mulčem; nikoli dlažba atp.),
- 5 m² za každý strom ve zpevněné ploše s malou korunou (druh/kultivar s celkovou výškou do 8 m v dospělosti) a dostatečným objemem prokořenitelného prostoru,
- 20 m² za každý strom ve zpevněné ploše se střední korunou (druh/kultivar s celkovou výškou do 15 m v dospělosti) a dostatečným objemem prokořenitelného prostoru,
- 40 m² za každý strom ve zpevněné ploše s velkou korunou (druh/kultivar s celkovou výškou nad 15 m v dospělosti) a dostatečným objemem prokořenitelného prostoru,
- 5 m² za každý běžný metr fasád upravených a využitých pro pnutí poplnavých dřevin nebo treláží či pergol na ozeleněných střechách při zajištění dostatečného prokořenitelného prostoru pro dané dřeviny.

Náhradním způsobem je možné započtením nahradit pouze:

- 1/4 požadované plochy KZ v případě samostatně stojících rodinných domů,
- 1/2 požadované plochy KZ u ostatních staveb,
- celou požadovanou plochu pouze výjimečně ve stávající kompaktní blokové zástavbě ve stabilizovaných plochách tam, kde jiným způsobem prokazatelně není možné dosáhnout existujícího urbanistického charakteru (např. v zástavbě nároží bloků a v případě nerovnoměrné parcelace)
- koeficient zeleně byl pro jednotlivé struktury zástavby stanoven následovně:
 - kompaktní: 0,3 pro stabilizované plochy a 0,5 pro zastavitelné plochy
 - volná: 0,6
 - rezidenční nízkopodlažní: 0,5
 - areálová: 0,4
 - omezená: 0,8
 - plochy bez zástavby: 0,9
- plochy nad 2 000 m², které byly definovány územním plánem z r. 1994 jako plochy zeleně (ZP či ZO) a které jsou v Návrhu ÚPmB součástí jiných typů ploch, byly vymezeny jako samostatné plochy městské zeleně (Z); jedná se např. o plochy kolem Komenského nám. (Červeného kostela), alej na tř. Jaroše, vnitroblok u mateřské školy Chodská 15 a desítky dalších zelených pláček, parčíků či vnitrobloků,
- byly v hlavním výkresu vymezeny plochy přírodní se způsobem využití podle § 16 vyhlášky č. 501/2006 Sb., o obecných požadavcích na využívání území, zejména biocentra, zvláště chráněná území, evropsky významné lokality a registrované významné krajinné prvky, a tím byla zajištěna jejich ochrana,
- v kartách lokalit, kde sousedí plochy pro výrobu (E – plochy lehké výroby, P – plochy výroby a skladování) a plochy pro bydlení (B – plochy bydlení, C – plochy smíšené obytné), byla doplněna podmínka předchozí či souběžné realizace pásu izolační zeleně (vzrostlé chráněné zeleně o pásu šířky min. 10 m nebo rozloze min. 20 % rozlohy plochy výroby) podél sousedících hranic těchto ploch,
- v obecných zásadách technické infrastruktury bylo stanoveno, že při návrhu tras technické infrastruktury budou sítě sdružovány do koridorů pro dosažení účelného prostorového uspořádání a vytvoření prostoru pro realizaci modrozelené infrastruktury v uličním profilu; a dále, že v územích, která nejsou v současné době plynofikována, mají ostatní vedení a prvky modrozelené infrastruktury prioritu před budováním nového nízkotlakého rozvodu plynu.

Připomínka

Hospodaření s dešťovou vodou

Vsakováním dešťové vody všude tam, kde to je možné, můžeme docílit zdravějšího vodního režimu a zmenšení efektu tepelného ostrova.

Navrhuji proto, aby:

- do obecných zásad odkanalizování bylo doplněno, že veškeré zastavitelné plochy a plochy přestaveb budou odkanalizovány oddělným systémem kanalizace a bude na nich důsledně vyžadováno hospodaření se srážkovými vodami následovně: srážkové vody budou buď zadržovány s následným sekundárním využitím anebo vsakovány na vlastním pozemku stavby nebo v jejím okolí; pouze pokud to podloží prokazatelně neumožňuje, mohou být dešťové vody vypouštěny do vodoteče nebo dešťové kanalizace, přičemž v těchto případech budou před vypouštěním brzděny v retenčních nádržích. Srážkové vody z veškerých zpevněných ploch veřejných prostranství budou vsakovány, pouze pokud to podloží prokazatelně neumožňuje, mohou být vypouštěny do vodoteče nebo dešťové kanalizace, přičemž v těchto případech budou před vypouštěním brzděny v retenčních nádržích.

v BRNE dne 4.6.2020

Podpis

Vyplněný formulář zašlete na níže uvedenou adresu:

Magistrát města Brna, Odbor územního plánování a rozvoje, Kounicova 67, 601 67 Brno

MMB/0250325/2020

Námítka č.1

Výrok:

Námítce se vyhovuje částečně.

Odůvodnění:

Podatel požaduje, aby v plochách bydlení, smíšených obytných a komerční vybavenosti byla omezena velikost prodejní plochy na 400 m² a počet parkovacích míst na 10 stání. Při realizaci integrovaného parkování do 30 stání pak v rámci patrových objektů v plochách komerční vybavenosti a v plochách smíšených obytných podmíněn připustit až 1 000 m² prodejní plochy. V plochách veřejné vybavenosti, výroby a skladování a lehké výroby podmíněně připustit 200 m² prodejní plochy, pokud není maloobchod realizován v samostatném objektu. Mezi docházkovou vzdáleností maloobchodu a maximální velikostí prodejní plochy maloobchodu nelze spatřovat příčinnou souvislost. Stanovení maximální velikosti prodejní plochy nepředurčuje vzdálenost mezi jednotlivými prodejny. Snížení maximální velikosti prodejní plochy nezaručuje zlepšení časové dostupnosti maloobchodu. Pro dostupnost maloobchodu je proto podstatnější adekvátní rozmístění ploch s rozdílným způsobem využití, které umístění maloobchodu umožňují. Stanovení dané maximální velikosti prodejních ploch (a případné stanovení podmínek pro jejich umístění) je věcí odborného posouzení zpracovatele návrhu územního plánu, které vychází z reálií a odborné úvahy (viz např. plochy C). Obecně lze konstatovat, že požadavek na vyloučení maloobchodu s prodejní plochou větších než 400 resp. 1000 m² plochy nepřiměřeně zhoršuje podmínky pro vyváženou a rozmanitou síť maloobchodu, a to zejména pro ty skupiny zákazníků s rozdílnými vzorci nákupního chování, které prodejny většího plošného formátu preferují, což je v konečném důsledku v rozporu s koncepcí krátkých vzdáleností, na kterou je poukazováno. Požadavek na přísné omezení prodejní plochy nepřiměřeně snižuje potenciál k tomu určených ploch, tj. zejména ploch obytně smíšených (C) a ploch komerční vybavenosti (W). V neposlední řadě je také nutné nastavením regulativů sledovat požadavek zadání územního plánu na vytvoření široké škály možností a forem komerce v rovnoměrném zastoupení na území města.

Při hodnocení přísnosti regulativu určujícího maximální velikost prodejních ploch je nutné mít na zřeteli také ustanovení návrhu územního plánu, které stanoví, že „prodejní plochou se rozumí hrubá podlažní plocha maloobchodního zařízení, kde při prodeji zboží dochází ke kontaktu se zákazníkem (nikoli tedy sklady, komunikace, související administrativní plochy ani nezbytná příslušenství). Maloobchodním zařízením se pak v tomto kontextu rozumí jedna prodejna nebo soubor všech prodejen v rámci jednoho záměru nebo v rámci jednoho funkčně propojeného celku, popř. jako součást též plocha vně prodejny, navazující na budovu a sloužící k výše popsanému způsobu využití.“ Z výše uvedeného plyne, že je-li v rámci jednoho objektu umístěováno více prodejních jednotek, jejich prodejní plochy se počítají. Nastavení regulativu příliš přísně by proto mělo za následek nemožnost umístění více (i relativně malých prodejních jednotek) v rámci jednoho záměru.

K podání lze také uvést, že počty parkovacích míst a stání jsou dány příslušnými předpisy a normami. Územnímu plánu nepřísluší jejich rozsah stanovovat. Jedná se o podrobnost nad rámec územního plánu.

U jednotlivých ploch s rozdílným způsobem využití lze, kromě výše uvedeného, doplnit následující:

V plochách smíšených obytných (C) je stanovena maximální velikost prodejní plochy 1 500 m². Stanovení této hranice je řádně odůvodněno v Odůvodnění pro první veřejné projednání (str. 259), a to následovně: „Využití pro maloobchod v hlavním využití je omezeno prodejní plochou do 1500 m²; při projednání konceptu byla uvedena prodejní plocha do 1000 m². Při změně velikosti výměry vycházel zpracovatel z nedávno provedeného průzkumu

maloobchodního prodeje a z vlastního šetření prodejních ploch největších maloobchodních řetězců (zejména supermarketů a diskontní prodejny), ze kterých je zřejmé, že průměrná velikost standardních typických prodejen maloobchodu se sice v průměru pohybuje v rozmezí 800-1200 m², ovšem v hustě obydlených oblastech prodejny klasických maloobchodních řetězců dosahují prodejní plochy 1500 m². Údaj byl tedy změněn v souladu se zjištěními z reality.“ Maloobchod nad 1500 m² (avšak do 5000 m²) prodejní plochy lze realizovat pouze v patrových objektech při současném integrování parkování v objektu a jiné využití, pokud je zachována polyfunkčnost v ploše a využití je slučitelné s využitím navazujícího území.

V návrhu ÚPmB také byla stanovena na základě průzkumu zpracovatele maximální přípustná prodejní plocha maloobchodu 1 500 m² v plochách bydlení (B). Při projednávání návrhu ÚPmB projevila veřejnost obavu z neúměrně rozsáhlých prodejen při nevhodné lokalizaci. Tvůrci územního plánu námítkám vyšli vstříc, s tím, že prodejní plocha bude snížena na 1 000 m² a pro větší prodejnu (do 1500 m²) je třeba doložit vhodnost situačního řešení podle okolností v území. Pro ověření stanoveného údaje lze použít řetězce Lidl, Albert, Billa a Penny typu supermarket, jejichž průměrná prodejní plocha je asi 900 m² (rozptyl velikosti jednotlivých prodejen je přitom ovšem značný, pohybuje se od 500 m² až po 2 000 m²). Prodejní plocha tvoří velkou většinu (odborným odhadem cca 80 %), celkové výměry objektu. Stanovená velikost 1 000 m² prodejní plochy tak odpovídá běžným supermarketům výše uvedených řetězců, neznemožňuje tedy realizaci běžného občanského vybavení v území; větší provozovny je pak třeba prověřit podle okolností v území. Požadavku je tedy v tomto bodě částečně vyhověno.

Pro plochy komerční (W) lze uvést, že pokud by byla snížena velikost prodejní plochy na velikost uvedenou v podání (tj. 400 resp. 1000 m²), nesplňovala by tyto podmínky řada z již existujících maloobchodních prodejen, které tvoří základ maloobchodní sítě, nacházejících se ve stabilizovaných plochách. Plochy komerční vybavenosti by při restriktivním stanovení maximální velikosti prodejní plochy nemohly plnit svoji předpokládanou funkci.

V podmínkách využití plochy veřejné vybavenosti (V) není maloobchod výslovně uveden. Lze jej však řadit mezi přípustné využití, které je definováno jako „využití související, podmiňující nebo využití sloužící záměrům hlavnímu využití“. Z tohoto lze vyvozovat, že případné maloobchodní využití, ačkoliv není jeho rozsah vyjádřen plošně, musí být pouze takového rozsahu, který odpovídá potřebám daného hlavního využití. Pro úplnost lze uvést, že v ploše veřejné vybavenosti (V) je taktéž možné, avšak až po naplnění hlavní funkce, umisťovat jiné funkční využití.

V plochách lehké výroby (E) odůvodnění výslovně stanovuje, že „regulativ směřuje k zachování smyslu uvedených ploch: plochy by měly mít charakter primárně produkční a skladovací a neměly by být vytěžovány pro čistě maloobchodní záměry. Ilustrativně popsáno, např. běžná provozovna typizovaného maloobchodu (Lidl, Billa, Albert apod.) by zde neměla být samostatně přípustná, zatímco např. sklad sanitárního zařízení a obkládacích materiálů ve spojení s prodejnou či předváděcími místnostmi pro zákazníky typově odpovídá záměrům plochy E.“ Jedná o specifický druh prodeje, u kterého se nepředpokládá, že bude vytvářet síť základní dostupnosti maloobchodu. Vzhledem k charakteru plochy, omezování velikosti prodejní plochy není vhodným nástrojem regulace.

Plochy výroby a skladování (P) nejsou určeny pro klasický maloobchodní prodej. Vzhledem k charakteru plochy, omezování velikosti prodejní plochy není vhodným nástrojem regulace.

Věcná podstata způsobů vypořádání předmětného podání zůstává nadále relevantní, přestože návrh nového územního plánu města Brna prošel přepracováním s ohledem na Pokyny ZMB z roku 2022 a byl uveden do jednotného standardu ÚPD dle stavebního zákona a jeho prováděcích předpisů. Výše uvedené texty je tedy nutno chápat také ve smyslu těchto úprav.

Pro úplnost pouze doplňujeme, že u ploch individuálního bydlení (BI), které byly vymezeny na základě pokynu zastupitelstva, došlo k omezení prodejní plochy na 500 m².

Námítka č.2

Výrok:

Námítce se vyhovuje částečně.

Odůvodnění:

V rámci podání je uveden názor podatele, že návrh ÚPmB nevyužívá dostatečně možnosti usnadnění výstavby cyklistické infrastruktury, požaduje vymezení „klíčových cyklostezek“ jako veřejně prospěšné stavby a definoval místa pro bezpečné parkování kol na „klíčových přestupních uzlech“.

Úkolem územního plánu je vytvářet územní podmínky pro možnost umístění záměrů, nikoliv zajistit „bezproblémovou“ realizaci všech záměrů a znát podrobné technické provedení jednotlivých úseků. Obecně územní plán stanovuje základní koncepci rozvoje území obce, ochrany jeho hodnot, jeho plošného a prostorového uspořádání, uspořádání krajiny a koncepci veřejné infrastruktury a stanovuje podmínky pro využití území. Nový Územní plán města Brna (ÚPmB) pracuje s méně podrobným měřítkem hlavního výkresu 1:10 000, než tomu je u současného (1:5000).

K požadavku na zařazení cyklistické dopravy do hlavního využití ploch dopravní infrastruktury uvádíme:

Pro dokladování transparentnosti procesu vyhodnocení podání je uvedeno také mezitímní vyhodnocení podání z r. 2020:

Požadavku nebylo v roce 2020 vyhověno, protože: „V rámci stanovení podmínek využití ploch v kap. 6.2. a kap. 6.3.3.10 závazné textové části je umožněno umístění cyklistické infrastruktury ve všech plochách s rozdílným způsobem využití, přičemž v plochách dopravní infrastruktury D je jejich umístění přípustné.

Požadavek na zařazení pěší a cyklistické dopravy do hlavního využití ploch dopravní infrastruktury D, jehož součástí jsou především komunikace vyššího dopravního významu tvořící páteř základního komunikačního systému, neodpovídá charakteru a způsobu vymezení ploch s rozdílným způsobem využití. Toto je primárně umožněno v plochách veřejných prostranství, které slouží obsluze ploch dopravní a technickou infrastrukturou za současného umožnění průchodu a pohybu obyvatel, tedy v rámci této plochy s rozdílným způsobem využití je cyklistická infrastruktura součástí hlavního využití.

Jelikož však v rámci stanoviska dotčeného orgánu byla uplatněna podmínka k vedení cyklistické dopravy v souběhu s komunikacemi, bude v této souvislosti zpřesněna a doplněna výroková část i odůvodnění návrhu řešení. V této souvislosti je možné prověřit případnou úpravu znění podmínek využití ploch s rozdílným způsobem využití.“

Konečné vyhodnocení podání se vztahuje k výslednému řešení Návrhu nového ÚPmB:

V rámci zpřesnění kap. 4.1 Dopravní infrastruktura a stanovení podmínek využití ploch v kap. 6.2. a kap. 6.3.3.10 závazné textové části je umožněno umístění pěší a cyklistické infrastruktury ve všech plochách s rozdílným způsobem využití, přičemž v plochách dopravní infrastruktury D je jejich umístění přípustné i jako hlavní využití.

Tímto je požadavek zohledněn.

Další jednotlivě uvedené požadavky jsou nad rámec podrobnosti zpracování územního plánu a níže uvádíme:

Ke stanovení podmínky povinné segregace pěší a cyklistické dopravy podél sběrných komunikací a zahájení výstavby až po dobudování propojení lokality se všemi sousedními městskými částmi samostatnými stezkami a chodníky uvádíme, že je tímto již předjíráno konkrétní technické řešení vlastní realizace, aniž by byla ve všech skutečnostech známa reálná možnost v území, a ne vždy je možné z hlediska různých omezení a limitů tyto podmínky naplnit. Současně jakýkoliv záměr musí splňovat platné právní předpisy a normy.

V rámci územního plánu jsou vytvářeny územní podmínky pro možnost vedení v rámci ploch nebo koridorů. To, jakým způsobem bude možné uliční prostor uspořádat, případně propojení trasovat je předmětem dalších podrobnějších stupňů projektové dokumentace a podmínek

vlastníka komunikace. Podrobnost měřítka zpracování výkresu 2.2 Souhrnný výkres dopravy neumožňuje grafické zobrazení požadavku zobrazení oddělených koridorů cyklistických a pěších tras.

Z tohoto důvodu nelze této podmínce z hlediska podrobnosti zpracování územně plánovací dokumentace vyhovět.

Z hlediska požadavku na zakreslení dalších cyklotras uvádíme, že v rámci cyklistické dopravy byl zvolen obecnější přístup.

Ve výkresu 2.2. Souhrnný výkres dopravy jsou vyznačeny „vybrané samostatné cyklotrasy“, kterými jsou zpřesněny záměry ze Zásad územního rozvoje Jihomoravského kraje. Ve výkresu odůvodnění O.6 Cyklistická doprava – schéma jsou k výše uvedenému jevu navíc vyznačeny „vybrané pouliční cyklotrasy“, které naznačují možná vybraná propojení území města, která však již nejsou závazná a je možné je operativně upravovat nebo dále doplňovat.

Grafické předurčení cyklotras by se v rámci přípravy záměrů mohlo ukázat jako omezující v případě potřeby úpravy vedení trasy; odlišné řešení by mohlo vést ke změně územního plánu a tím neúměrnému prodloužení přípravy záměrů.

Z dlouhodobých zkušeností se toto ukázalo jako nevhodné a z tohoto důvodu bylo přistoupeno k vymezení koridorů zajišťujících návaznost na koridory dle textové části nadřazené územně plánovací dokumentace (Zásad územního rozvoje Jihomoravského kraje), které jsou územním plánem zpřesněny. Všem ostatním trasám je obecně umožněno jejich umístění ve všech plochách s rozdílným způsobem využití v rámci obecných podmínek využití území. Z tohoto důvodu nelze požadavku vyhovět.

Z hlediska požadavku vymezení „páteřních“ cyklistických stezek jako veřejně prospěšné stavby je nutno uvést, že nám v současné době není znám komplexní průběh všech cyklotras a cyklostezek na správním území města a z tohoto důvodu není možné vymezit přesný průmět všech záměrů. Současně byl z hlediska přípravy zvolen obecnější přístup, aby jakýkoliv nový záměr nevyžadoval změnu územního plánu. Z tohoto důvodu nelze požadavku vyhovět.

Pokud se jedná o požadavek na vybudování kapacitních míst a zařízení k bezpečnému odkládání kol u „klíčových železničních stanic a konečných tramvajů“ či parkoviště pro kola, jedná se o záměry nad podrobnost územního plánu, jejich umístění je obecně přípustné v rámci doplňujícího nebo souvisejícího využití ve všech plochách s rozdílným způsobem využití a není nutné pro ně předjímat umístění a vymezení, potažmo vymezovat plochu jako veřejně prospěšnou stavbu. Pokud není znám konkrétní projekt, nelze s přesností stanovit dotčené pozemky, a tedy i vymezit jako veřejně prospěšné stavby. Z tohoto důvodu nelze požadavku vyhovět.

Věcná podstata způsobů vypořádání předmětného podání zůstává nadále relevantní, přestože návrh nového územního plánu města Brna prošel přepracováním s ohledem na Pokyny ZMB z roku 2022 a byl uveden do jednotného standardu ÚPD dle stavebního zákona a jeho prováděcích předpisů. Výše uvedené texty je tedy nutno chápat také ve smyslu těchto úprav.

Námítka č.3

Výrok:

Námítce se nevyhovuje.

Odůvodnění:

Závazná textová část: Územní plán stanovuje následující zásady pro odkanalizování a odvodnění:

- Veškeré zastavitelné plochy a plochy přestaveb budou odkanalizovány oddílným systémem kanalizace a bude na nich důsledně vyžadováno hospodaření se srážkovými vodami.
- Komunální odpadní vody musí být odváděny a čištěny na centrální mechanicko-biologické čistírně odpadních vod. Používání lokálních nebo domovních ČOV je přípustné pouze výjimečně, a to v případě veřejného zájmu nebo pro samostatně stojící objekty příliš vzdálené od trasy kanalizace, nikoliv jako koncepční řešení lokality. Nesmí být umístěna nebo povolena stavba, ve které vznikají komunální odpadní vody bez splnění výše uvedeného. Nesmí být umístěna nebo povolena změna stavby, při které dochází k navýšení množství komunální

odpadních vod, bez splnění výše uvedeného. V závazné části je dále uvedeno, že bude zpracována územní studie Koncepce rozvoje modrozelené infrastruktury.

V části Odůvodnění je upřesněno a doporučeno:

Pro odvodnění zastavitelných ploch a ploch přestaveb platí regulativ pro odtok srážkových vod daný max. hodnotou 10 l/(s.ha) z neredukované plochy při četnosti překročení retenční kapacity objektu max. 1 x za 5 roků a max. době prázdnění 24 hodin. A to v případě, že majitel nebo provozovatel kanalizace (příp. správce vodního toku) nestanoví s ohledem na aktuální podmínky přísnější limity. Obecně platí, že přímé napojení srážkových vod do kanalizace pro veřejnou potřebu je nepřijatelné.

Z hlediska snížení srážkového odtoku je vhodné aplikovat následujících opatření, které jdou nad rámec běžných legislativních požadavků na odvádění srážkových vod:

- minimalizovat podíl nepropustných zpevněných ploch,
- využívat polopropustných materiálů pro zpevněné plochy,
- preferovat přírodě blízké objekty hospodařící s dešťovou vodou,
- realizovat vegetační střechy,
- využívat srážkové vody k provozu nemovitostí.

Výše uvedené principy je vhodné prosazovat i v rámci rekonstrukcí stávajících staveb a prostranství. V souvislosti s již zaznamenanými dopady klimatické změny by si Statutární město Brno mělo určit jasnou strategii implementace a provozování tzv. modrozelené infrastruktury na stávajících a nově navrhovaných veřejných prostranstvích. Modrozelená infrastruktura je v současnosti vnímána jako jedno z významných adaptačních opatření s řadou přidaných benefitů a ekosystémových služeb, které překračují rámec běžného odvodnění. Z obsahu výroku i odůvodnění vyplývá, že tato problematika je aktuální a město Brno se jí již dnes průběžně zabývá a principy postupně uvádí do praxe. Hospodaření s dešťovou vodou je zpracováno v platných Městských standardech pro kanalizační zařízení: [Standards_pro_kanalizacni_zarizeni.pdf \(brno.cz\)](#). Tento dokument se v současné době aktualizuje. Zároveň je možné odkázat na studii, která se touto problematikou v souvislosti se souvisejícími tématy rovněž zabývá: [ZmirnovaniKlimZmen_NadacePartnrstvi.pdf \(brno.cz\)](#). Rovněž v rámci probíhající Aktualizace generelu odvodnění - část Kanalizace bude samostatná kapitola věnována této tematice.

Námítce je vyhověno již ve stávající podobě návrhu.

Věcná podstata způsobů vypořádání předmětného podání zůstává nadále relevantní, přestože návrh nového územního plánu města Brna prošel přepracováním s ohledem na Pokyny ZMB z roku 2022 a byl uveden do jednotného standardu ÚPD dle stavebního zákona a jeho prováděcích předpisů. Výše uvedené texty je tedy nutno chápat také ve smyslu těchto úprav. Pro úplnost dodáváme, že v NÚP 2024 došlo k úpravě výše uvedeného citovaného znění textové části. Dále upozorňujeme, že dne 28.03.2023 byla schválena možnost využití územně plánovacího podkladu Aktualizace a správy Generelu odvodnění města Brna - část Kanalizace (dále jen "AGOMB"), který nahrazuje Generel odvodnění města Brna - D. Část kanalizace a problematikou hospodaření s dešťovou vodou se zabývá. Na základě AGOMB došlo k úpravě v NÚP 2024.

Tyto úpravy však nevedou ke změně vypořádání předmětného podání.

Námítka č.4

Výrok:

Námítce se vyhovuje částečně.

Odůvodnění:

- Zastoupení zeleně v různých typech ploch

Zastoupení zeleně v plochách s rozdílným způsobem využití je v návrhu nového ÚPmB řešeno stanovením povinného minimálního plošného zastoupení zeleně na rostlém terénu v plochách bydlení, v plochách smíšených obytných, v plochách rekreace, a v plochách zahrádek pro disponibilní pozemky stavebního záměru a pro plochu současně (od podmínky splnit zastoupení současně i pro funkční plochu bude upuštěno).

Pořizovatel bude také požadovat stanovit toto zastoupení v podmínkách využití území i pro plochu komerční vybavenosti - W. V případě ploch výroby a skladování (P) a lehké výroby (E) bude požadavek na minimální zastoupení zeleně doplněn do karet rozvojových lokalit těchto ploch.

Vámi navrhované řešení koeficientů zeleně se nejeví účelné z následujících důvodů:

Územní plán má stanovit základní koncepci rozvoje území obce, ochranu jeho hodnot, jeho plošného a prostorového uspořádání (tj. urbanistickou koncepci), uspořádání krajiny a koncepci veřejné infrastruktury, vymezit zastavěné území, plochy a koridory, zejména zastavitelné plochy a plochy přestavby, veřejně prospěšné stavby a veřejně prospěšná opatření a územní rezervy. A stanovit podmínky pro využívání těchto ploch a koridorů. Posláním územních plánů je stanovit pravidla udržitelného rozvoje a využívání území, nikoliv regulace jednotlivých pozemků. Územní plán nesmí obsahovat podrobnosti náležejícím svým obsahem regulačnímu plánu nebo územním rozhodnutím. Lze pořídit územní plán s těmito regulačními prvky, ale tato skutečnost musí být v rozhodnutí zastupitelstva o pořízení nebo zadání územního plánu výslovně uvedena.

Regulace v podrobnosti na jednotlivé druhy vegetačních prvků, kultivar, či materiálové provedení povrchů jednotlivých vegetačních prvků není v podrobnosti, která náleží územnímu plánu. Problematické se jeví aplikování tohoto principu v praxi, při posuzování záměru při vydání závazného stanoviska orgánu územního plánování a také následný monitoring těchto podmínek.

Návrh nového územního plánu navrhuje odlišnou koncepci, která však také stanovuje podíl nezastavěné plochy ve vztahu k celkové ploše pozemku, rostlého terénu umožňující vsak dešťové vody. Minimální plošné zastoupení zeleně na terénu není nutné dodržet pouze v odůvodněných případech.

Pořizovatel však udělí pokyn problematiku stanovení minimálního plošného zastoupení zeleně prověřit a upravit.

- Ochrana zeleně v jiných plochách s RZV

Z důvodů zvoleného měřítka výkresů a podrobnosti Územního plánu byla stanovena minimální velikost plochy RZV na 0,5 ha (5 000 m²) a v níže definovaných případech na 0,2 ha (2 000 m²) v souladu s ustanovením § 3 odst. 1 vyhlášky č. 501/2006 Sb. Ve výjimečných případech, pokud si to vymezení a koncepce Územního plánu vyžaduje, jsou zobrazované plochy RZV menší. Takto zvolená velikost ploch RZV vychází z principu koncepce a měřítka výkresů, kde kresba nemůže zachycovat nepřiměřený detail. Pokud existují pozemky stejného účelu využití, ale tvoří plochu podměrečnou, tj. menší než 0,5 ha, jsou zpravidla agregovány do jiných ploch RZV s jiným využitím. Tato skutečnost vychází také z projednaného konceptu územního plánu. V textové části odůvodnění je uvedeno, že plochami, které jsou vymezované ve velikosti 0,2-0,5 ha jsou plochy městské a krajinné zeleně, zvláště pak pro plochy městské zeleně uvedené ve Vyhlášce o zeleni města Brna (Nejvýznamnější plochy městské zeleně).

Pořizovatel je názoru, že vzhledem k výše uvedenému je agregovaná zeleň v rámci jiných ploch nedostatečně chráněna ve vztahu k umístování záměrů, udělí tedy pokyn doplnit obecný regulativ, který tuto skutečnost ošetří. Dále jsou uděleny pokyny na základě připomínek a námitek k návrhu ÚPmB konkrétní plochy zeleně z aktuálně platného ÚPmB vymezit, pokud budou graficky čitelné v měřítku hlavního výkresu.

- Vymezení ploch přírodních

Hlavní výkres návrhu nového územního plánu obsahuje grafické vyznačení prvků systému ÚSES (biokoridory a biocentra) a současně také vymezené plochy přírodní (plochy lesní a plochy krajinné zeleně).

Zvláště chráněná území, Evropsky významné lokality a registrované významné krajinné prvky jsou pro potřeby územního plánování obsaženy jako limit využití území (od poskytovatelů údajů) v územně analytických podkladech. Jejich přímá ochrana vyplývá z jiné legislativy, především zákona č. 114/1992 Sb. o ochraně přírody a krajiny. Nebudou tedy závazně vymezeny v hlavním výkrese, ale obsaženy jsou ve výkrese koordinačním (M1:10 000, grafická část odůvodnění).

- Předepsání izolační zeleně

V dokumentu Vyhodnocení vlivu na udržitelný rozvoj území je v kapitole A.VII.12 Kumulativní a synergické vlivy uvedeno:

V této souvislosti nebylo identifikováno synergické resp. kumulativní spolupůsobení vymezených rozvojových zón s územním soustředěním ploch výroby vůči plochám bydlení v souvisejícím území z důvodů vhodného zasazení ploch průmyslu v jednotlivých případech z hlediska vzdáleností k chráněným objektům, možnostem dopravního napojení ploch výroby a vhodného členění funkcí v území umožňujícího odclonění rezidenčních zón od zón výrobních plochami s možnostmi umístění jiné než rezidenční zástavby např. plochy smíšené, veřejná prostranství, izolační zeleň nebo občanská vybavenost. Zároveň návrh ÚP stanovuje regulativy využití ploch průmyslové výroby a lehké výroby tak, aby tyto nepredisponovaly negativní vliv působící na vlastní vymezenou plochu. Umísťované záměry je třeba prověřit jednotlivě v rámci navazujících fází projektové přípravy.

Pořízovatel doporučí řešit problematiku izolační zeleně na rozhraní případných možných konfliktních hranicích ploch v rámci jednotlivých karet rozvojových lokalit a zapracovat následující cílená opatření:

Při zastavování ploch výroby v návaznosti na volnou krajinu je třeba dbát na vhodné zapojení ploch do krajiny prostřednictvím pásů izolační zeleně na rozhraní zastavitelného území a volné krajiny.

- Modrozelená infrastruktura

Všechna vedení technické infrastruktury a prvků modrozelené infrastruktury jako součást veřejně prospěšné infrastruktury jsou z hlediska jejich prostorové koordinace rovnocenná. Tomuto požadavku tedy nelze vyhovět. V kapitole 4.2 Technická infrastruktura (závazné textové části) je uvedeno, že v zastavěném území města se síť technické infrastruktury zpravidla umísťují do společných tras nebo do souběhu se stávajícími trasami technické a dopravní infrastruktury. Ve veřejných prostranstvích je nutné koordinovat všechny prvky zde umísťované. Důležitým hlediskem při posuzování priorit jednotlivých součástí veřejných prostranství při jejich koordinaci je celkový pohled na provoz a fungování města. Při návrhu tras technické infrastruktury je důležité sdružování sítí do koridorů a jejich účelné prostorové uspořádání.

Pro všechny navržené trasy technické infrastruktury je závazné jejich směrové vedení. Upřesnění tras, polohy objektů a zařízení, určení místa napojení, způsobu technického provedení a vedení přípojných tras bude provedeno při zpracování podrobnější územně plánovací nebo projektové dokumentace, a to za podmínek obecně závazných právních předpisů.

Věcná podstata způsobů vypořádání předmětného podání zůstává nadále relevantní, přestože návrh nového územního plánu města Brna prošel přepracováním s ohledem na Pokyny ZMB z roku 2022 a byl uveden do jednotného standardu ÚPD dle stavebního zákona a jeho prováděcích předpisů. Výše uvedené texty je tedy nutno chápat také ve smyslu těchto úprav.

Pro informaci dodáváme, že ochrana zeleně v rámci jiných ploch s rozdílným způsobem využití je řešena nově také pomocí vymezení tzv. významných segmentů sídlení zeleně jako překryvu nad plochami bydlení, smíšenými plochami obytnými, plochami veřejné a komerční vybavenosti a plochami veřejných prostranství. Pro tyto segmenty je doplněna regulace prostřednictvím doplňujících podmínek využití území – viz závazná textová část Návrhu ÚPmB kap. 5.2.; vymezení segmentů obsahuje výkres 2.2. Koncepce uspořádání krajiny. Dále byl také stanoven požadavek na povinné minimální plošné zastoupení zeleně 40% v plochách bydlení individuálního. Ostatní požadované hodnoty jsou uvedeny u jednotlivých ploch v kapitole 6.3.2 závazné textové části.

Námitka č.5

Výrok:

Námitce se nevyhovuje.

Odůvodnění:

Řešení dopravy v klidu v návrhu územního plánu vychází z příslušných právních předpisů (viz kap. 5.8.1.1. textové části odůvodnění). Vyhláška č. 501/2006 Sb., provádějící stavební zákon stanoví, že pro každou stavbu je nutno vybudovat parkovací a odstavná stání v počtu dle ČSN 73 6110, kap. 14.1). která stanoví vzorec, do něž jako významný (ovšem nikoli jediný) parametr vstupuje součinitel vlivu stupně automobilizace, přičemž tento má být dle ČSN 73 6110 převzat z územně plánovací dokumentace. Tento územní plán tedy cílový koeficient vlivu stupně automobilizace stanoví, a to rozdílně podle části města, kdy nižší hodnota (tedy nižší požadovaný minimální počet parkovacích a odstavných stání) je stanovena pro lokality uvnitř Velkého městského okruhu s nežádoucím zavlékáním vyššího počtu automobilů. Tři pásma uvnitř VMO jsou zvolena z potřeby odlišit zvláštní charakter historického jádra města a zmenšit rozdíl koeficientu na administrativně určené hranici. Hranice pásem jsou určeny dle možností významnou ulicí, resp. komunikací, v případě její absence zelenými plochami oddělovacími částí města. Zásadně hranice nevede plochami pro výstavbu budov, a to pro zamezení sporů při přesahu stavebního záměru do více pásem. Stávající ČSN 73 6110 stanoví, že ve výpočtu se jako nejmenší hodnota součinitel vlivu stupně automobilizace použije 1,0 (400 aut na 1000 obyvatel) – toto spodní omezení nelze s ohledem na aktuální trendy v náhledu na parkování považovat za dlouhodobě udržitelné a lze předpokládat, že bude v blízké době výrazně sníženo.

Věcná podstata způsobů vypořádání předmětného podání zůstává nadále relevantní, přestože návrh nového územního plánu města Brna prošel přepracováním s ohledem na Pokyny ZMB z roku 2022 a byl uveden do jednotného standardu ÚPD dle stavebního zákona a jeho prováděcích předpisů. Výše uvedené texty je tedy nutno chápat také ve smyslu těchto úprav.

2063

Statutární město Brno

Doručeno: 18.06.2020

MMB/0250330/2020

listy: přílohy: 1
druh: list/sv:

mmb1es7738f784

MAGISTRÁT MĚSTA BRNA
ODBOR ÚZEMNÍHO PLÁNOVÁNÍ
A ROZVOJE

PODÁNÍ K NÁVRHU

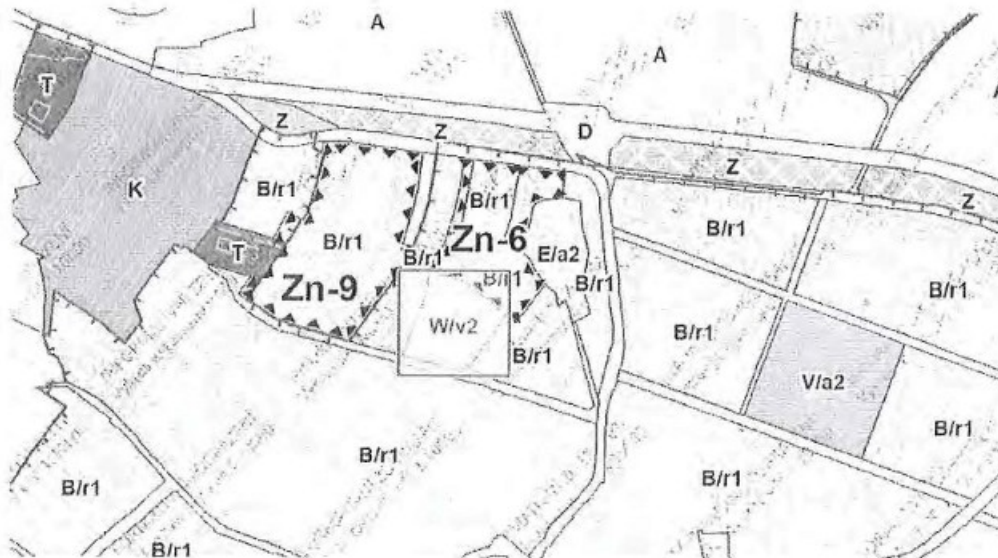
Návrh Územního plánu města Brna

DS

Podatel	
Typ subjektu:	Fyzická osoba
Příjmení, jméno:	[REDACTED]
Adresa / sídlo:	[REDACTED]
Kontakt:	[REDACTED]
Vlastnický vztah podatele:	[REDACTED]
Námítka	číslo: 1

Jsem majitel pozemků a žádám je změnit na plochu smíšenou obytnou.

Námítka číslo 1 (zákres)



v BALE dne 18.6.2020

Podpis

Vyplněný formulář zašlete na níže uvedenou adresu:
Magistrát města Brna, Odbor územního plánování a rozvoje, Kounicova 67, 601 67 Brno

MMB/0250330/2020

Námitka

Výrok:

Námitce se nevyhovuje.

Odůvodnění:

V souvislosti s věcně shodnou námitkou č.j. MMB/0238149/2020 lze uvést následující: Změna využití ploch není důvodná. Podatel sám uvádí, že v předmětné ploše je realizováno bydlení a výroba. Do budoucna počítá s využitím pro zdravotnické účely a rozšířením bydlení. Veškeré tyto aktivity jsou v ploše komerční vybavenosti přípustné (bydlení je podmíněně přípustné při zachování polyfunkčnosti v ploše). Změna využití není vhodná taktéž s ohledem na oprávněné zájmy vlastníků sousedních nemovitostí v předmětné ploše. Plocha komerční vybavenosti byla vymezena na základě skutečného využití území s tím, že vzhledem k nedostatku pracovních příležitosti v MČ Brno-Žebětín je její zachování vhodné.

Věcná podstata způsobů vypořádání předmětného podání zůstává nadále relevantní, přestože návrh nového územního plánu města Brna prošel přepracováním s ohledem na Pokyny ZMB z roku 2022 a byl uveden do jednotného standardu ÚPD dle stavebního zákona a jeho prováděcích předpisů. Výše uvedené texty je tedy nutno chápat také ve smyslu těchto úprav.

MAGISTRÁT MĚSTA BRNA
 Odbor územního plánování a rozvoje

Došlo dne: ... 6 - 06 - 2020

Č.j. MMB: 0250338
 Příl:

Statutární město Brno
 Doručeno: 06.06.2020
 MMB/0250338/2020
 listy: 1 přílohy:
 druh: 1 / sv:

MAGISTRÁT MĚSTA BRNA
 ODBOR ÚZEMNÍHO PLÁNOVÁNÍ
 A ROZVOJE



mmb1es7738f78b

PODÁNÍ K NÁVRHU

Návrh Územního plánu města Brna

1628

Podatel	
Typ subjektu:	Fyzická osoba
Příjmení, jméno:	[REDACTED]
Adresa / sídlo:	[REDACTED]
Kontakt:	[REDACTED]

Přípomínka	<p>Veřejný prostor</p> <p>V zájmu zvýšení využitelnosti veřejných prostranství pro pěší, cyklisty i zeleň by měl ÚPmB u novostaveb stanovit povinnost umístění odstavných stání mimo veřejná prostranství (tj. stání pro odstavení vozidla v době, kdy se nepoužívá). V oblastech s dobrou dostupností veřejnou dopravou je pak potřeba přizpůsobit minimální počet odstavných a parkovacích stání.</p> <p>Navrhuji proto, aby v kap. 4.1 Dopravní infrastruktura bylo stanoveno, že:</p> <ul style="list-style-type: none"> • odstavná stání se v zastavitelných plochách a v případě novostaveb ve stabilizovaných plochách zřizují mimo veřejná prostranství a s výjimkou rodinných domů v podzemních podlažích budov, • v místech dobré dostupnosti kolejové dopravy pěší docházkou (ve vzdálenosti do 150 metrů) se součinitel vlivu stupně automobilizace redukuje na poloviční hodnotu součinitele příslušného pásma.
------------	---

5

5

V dne	Podpis
Vyplněný formulář zašlete na níže uvedenou adresu: Magistrát města Brna, Odbor územního plánování a rozvoje, Kounicova 67, 601 67 Brno	

MMB/0250338/2020

Námitka č.5

Výrok:

Námitce se nevyhovuje.

Odůvodnění:

Řešení dopravy v klidu v návrhu územního plánu vychází z příslušných právních předpisů (viz kap. 5.8.1.1. textové části odůvodnění). Vyhláška č. 501/2006 Sb., provádějící stavební zákon stanoví, že pro každou stavbu je nutno vybudovat parkovací a odstavná stání v počtu dle ČSN 73 6110, kap. 14.1). která stanoví vzorec, do nějž jako významný (ovšem nikoli jediný) parametr vstupuje součinitel vlivu stupně automobilizace, přičemž tento má být dle ČSN 73 6110 převzat z územně plánovací dokumentace. Tento územní plán tedy cílový koeficient vlivu stupně automobilizace stanoví, a to rozdílně podle části města, kdy nižší hodnota (tedy nižší požadovaný minimální počet parkovacích a odstavných stání) je stanovena pro lokality uvnitř Velkého městského okruhu s nežádoucím zavlékáním vyššího počtu automobilů. Tři pásma uvnitř VMO jsou zvolena z potřeby odlišit zvláštní charakter historického jádra města a zmenšit rozdíl koeficientu na administrativně určené hranici. Hranice pásem jsou určeny dle možností významnou ulicí, resp. komunikací, v případě její absence zelenými plochami oddělovacími části města. Zásadně hranice nevede plochami pro výstavbu budov, a to pro zamezení sporů při přesahu stavebního záměru do více pásem. Stávající ČSN 73 6110 stanoví, že ve výpočtu se jako nejmenší hodnota součinitel vlivu stupně automobilizace použije 1,0 (400 aut na 1000 obyvatel) – toto spodní omezení nelze s ohledem na aktuální trendy v náhledu na parkování považovat za dlouhodobě udržitelné a lze předpokládat, že bude v blízké době výrazně sníženo.

Věcná podstata způsobů vypořádání předmětného podání zůstává nadále relevantní, přestože návrh nového územního plánu města Brna prošel přepracováním s ohledem na Pokyny ZMB z roku 2022 a byl uveden do jednotného standardu ÚPD dle stavebního zákona a jeho prováděcích předpisů. Výše uvedené texty je tedy nutno chápat také ve smyslu těchto úprav.

MAGISTRÁT MĚSTA BRNA
ODBOR ÚZEMNÍHO PLÁNOVÁNÍ
A ROZVOJE

MAGISTRÁT MĚSTA BRNA
Odbor územního plánování a rozvoje

Došlo dne: .. 6 -06- 2020

Č.j. MMB:..... 0250 342

PHI.....

Statutární město Brno

Doručeno: 06.06.2020

MMB/0250342/2020

lístky: 1

přílohy:

druh:

l1/sv:



mmb1es7738f793

PODÁNÍ K NÁVRHU

Návrh Územního plánu města Brna

1610

Podatel	
Typ subjektu:	Fyzická osoba
Příjmení, jméno:	
Adresa / sídlo:	
Kontakt:	

Připomínka	Dostupné malé obchody Návrh ÚPmB obsahuje začlenění maloobchodu do většiny stavebních ploch, zároveň maloobchod nedostatečně reguluje a v rozporu s deklarovanou koncepcí nepodporuje rozptýlenou síť dobře dostupných maloobchodů jako součást města krátkých vzdáleností. Navrhují proto, aby: <ul style="list-style-type: none">• využití pro maloobchod v plochách pro bydlení (B), smíšených obytných (C) a v plochách komerční vybavenosti (W) bylo omezeno prodejní plochou do 400 m² a počtem parkovacích stání do 10,• využití pro maloobchod v plochách smíšených obytných (C) a plochách komerční vybavenosti (W) bylo do 1.000 m² prodejní plochy a bylo podmíněno realizací v patrových objektech s polyfunkčním využitím a při současném integrování parkování o max. 30 parkovacích stáních,• využití pro maloobchod v plochách veřejné vybavenosti (V), plochách výroby a skladování (P) a plochách lehké výroby (E) bylo podmíněně přípustné do 200 m² prodejní plochy, pokud není realizován v samostatném objektu.
------------	--

Připomínka	Podpora pěší a cyklo dopravy ÚPmB nevyužívá dostatečně možnosti usnadnění výstavby cyklistické infrastruktury, a to mj. tím, že by požadoval napojení rozvojových lokalit na síť komunikací pro nemotorovou dopravu, klíčové cyklostezky vymezil jako veřejně prospěšné stavby či definoval místa a zařízení k bezpečnému parkování kol na klíčových přestupních uzlech. Navrhují proto, aby: <ul style="list-style-type: none">• hlavním využitím ploch dopravní infrastruktury (D) bylo i využití pro pěší a cyklistickou dopravu,• povinnou součástí navrhovaných pozemních komunikací definovaných jako sběrné byly stavebně oddělené koridory zvláště pro cyklistickou dopravu a pěší dopravu,• všechny lokality s počtem reálných nebo očekávaných uživatelů nad 1.500 osob obsahovaly v kartě lokality podmínku stanovující, že výstavbu v lokalitě je možné zahájit až po vybudování dopravního propojení lokality se všemi sousedícími městskými částmi samostatnými cyklostezkami a chodníky, a to stavebně oddělenými od motorové dopravy a vedenými ve směrově i výškově nejpřímější stopě,• grafická část ÚPmB 2.2 Souhrnný výkres dopravy obsahovala také síť páteřních cyklostezek (zejména těch sloužících k propojení jednotlivých městských částí s centrem města nebo jednotlivých městských částí mezi sebou), nikoliv pouze cyklotrasy,• páteřní cyklostezky tam, kde jejich realizaci brání chybějící veřejný pozemek, byly vymezeny jako veřejně prospěšné stavby,• u klíčových železničních stanic a konečných tramvaje (například žel. stanice a zastávky Brno hl.n., Slatina, Chrlice, Starý Lískovec, Řečkovice a Královo Pole, konečné tramvaje Obřany, Líšeň - Holzova, Kamechy, Bosonohy, Přízřenice) byla stanovena podmínka vybudování kapacitních míst a zařízení k bezpečnému odkládání jízdních kol (bike and ride) a tam, kde jejich realizaci brání chybějící veřejný pozemek, byly vymezeny jako veřejně prospěšné stavby.
------------	---

Připomínka**Veřejný prostor**

V zájmu zvýšení využitelnosti veřejných prostranství pro pěší, cyklisty i zeleň by měl ÚPmB u novostaveb stanovit povinnost umístění odstavných stání mimo veřejná prostranství (tj. stání pro odstavení vozidla v době, kdy se nepoužívá). V oblastech s dobrou dostupností veřejnou dopravou je pak potřeba přizpůsobit minimální počet odstavných a parkovacích stání.

Navrhuji proto, aby v kap. 4.1 Dopravní infrastruktura bylo stanoveno, že:

- odstavná stání se v zastavitelných plochách a v případě novostaveb ve stabilizovaných plochách zřizují mimo veřejná prostranství a s výjimkou rodinných domů v podzemních podlažích budov,
- v místech dobré dostupnosti kolejové dopravy pěší docházkou (ve vzdálenosti do 150 metrů) se součinitel vlivu stupně automobilizace redukuje na poloviční hodnotu součinitele příslušného pásma.

5**5**

Ochrana zeleně

Návrh ÚPmB vágně a nedostatečně stanovuje zastoupení zeleně v různých funkčních typech ploch. Také oslabuje ochranu malých, ale významných ploch zeleně ve stabilizovaných plochách tím, že je absorbuje do jiných funkčních typů ploch. Návrh ÚPmB nezajišťuje dostatečnou ochranu přírodně cenných území, ani dostatečné vytváření prostoru pro zeleně v nové zástavbě, a to včetně ochrany nových ploch k bydlení před zátěží ze sousedních ploch výroby a skladování.

Navrhují proto, aby:

- územní plán definoval koeficient zeleně (KZ), a to následovně:

Koeficient zeleně (KZ) udává poměr nezpevněné plochy osázené vegetací a umožňující vsakování dešťové vody na terénu vůči ploše pozemku. KZ je závazný jak pro disponibilní pozemek pro stavební záměr, tak pro celou jednotlivou funkční plochu. Do koeficientu lze jako nezpevněnou plochu osázenou vegetací náhradním způsobem započítat:

- ½ plochy osazených a funkčních vegetačních střešů o mocnosti souvrství do 0,3 m,
- ½ plochy osazených a funkčních vegetačních střešů o mocnosti souvrství nad 0,3 m,
- 80 % plochy osazených a funkčních vegetačních střešů o mocnosti souvrství nad 1 m,
- plochu povrchu umožňujícího plnohodnotné vsakování okolo vzrostlých stromů ve zpevněných plochách (mříž, půda, půda s mulčem; nikoli dlažba atp.),
- 5 m² za každý strom ve zpevněné ploše s malou korunou (druh/kultivar s celkovou výškou do 8 m v dospělosti) a dostatečným objemem prokořenitelného prostoru,
- 20 m² za každý strom ve zpevněné ploše se střední korunou (druh/kultivar s celkovou výškou do 15 m v dospělosti) a dostatečným objemem prokořenitelného prostoru,
- 40 m² za každý strom ve zpevněné ploše s velkou korunou (druh/kultivar s celkovou výškou nad 15 m v dospělosti) a dostatečným objemem prokořenitelného prostoru,
- 5 m² za každý běžný metr fasád upravených a využitých pro pnutí popínavých dřevin nebo treláží či pergol na ozeleněných střeších při zajištění dostatečného prokořenitelného prostoru pro dané dřeviny.

Náhradním způsobem je možné započtením nahradit pouze:

- ¼ požadované plochy KZ v případě samostatně stojících rodinných domů,
- ½ požadované plochy KZ u ostatních staveb,
- celou požadovanou plochu pouze výjimečně ve stávající kompaktní blokové zástavbě ve stabilizovaných plochách tam, kde jiným způsobem prokazatelně není možné dosáhnout existujícího urbanistického charakteru (např. v zástavbě nároží bloků a v případě nerovnoměrné parcelace)

- koeficient zeleně byl pro jednotlivé struktury zástavby stanoven následovně:

- kompaktní: 0,3 pro stabilizované plochy a 0,5 pro zastavitelné plochy
- volná: 0,6
- rezidenční nízkopodlažní: 0,5
- areálová: 0,4
- omezená: 0,8
- plochy bez zástavby: 0,9

- plochy nad 2 000 m², které byly definovány územním plánem z r. 1994 jako plochy zeleně (ZP či ZO) a které jsou v Návrhu ÚPmB součástí jiných typů ploch, byly vymezeny jako samostatné plochy městské zeleně (Z); jedná se např. o plochy kolem Komenského nám.

(Červeného kostela), alej na tř. Kpt. Jaroše, vnitroblok u mateřské školy Chodská 15 a desítky dalších zelených pláček, parčků či vnitrobloků,

- byly v hlavním výkresu vymezeny plochy přírodní se způsobem využití podle § 16 vyhlášky č. 501/2006 Sb., o obecných požadavcích na využívání území, zejména biocentra, zvláště chráněná území, evropsky významné lokality a registrované významné krajinné prvky, a tím byla zajištěna jejich ochrana,

- v kartách lokalit, kde sousedí plochy pro výrobu (E - plochy lehké výroby, P - plochy výroby a skladování) a plochy pro bydlení (B - plochy bydlení, C - plochy smíšené obytné), byla doplněna podmínka předchozí či souběžné realizace pásu izolační zeleně (vzrostlé zeleně o pásu šířky min. 10 m nebo rozloze min. 20 % rozlohy plochy výroby) podél sousedících hranic těchto ploch,

- v obecných zásadách technické infrastruktury bylo stanoveno, že při návrhu tras technické infrastruktury budou sítě sdružovány do koridorů pro dosažení účelného prostorového uspořádání a vytvoření prostoru pro realizaci modrozelené infrastruktury v uličním profilu; a dále, že v územích, která nejsou v současné době plynofikována, mají ostatní vedení a prvky modrozelené infrastruktury prioritu před budováním nového nízkotlakého rozvodu plynu.

Připomínka**Hospodaření s dešťovou vodou**

Vsakováním dešťové vody všude tam, kde to je možné, můžeme docílit zdravějšího vodního režimu a zmenšení efektu tepelného ostrova.

Navrhují proto, aby:

- do obecných zásad odkanalizování bylo doplněno, že veškeré zastavitelné plochy a plochy přestaveb budou odkanalizovány oddílným systémem kanalizace a bude na nich důsledně vyžadováno hospodaření se srážkovými vodami následovně: srážkové vody budou buď zadržovány s následným sekundárním využitím anebo vsakovány na vlastním pozemku stavby nebo v jejím okolí; pouze pokud to podloží prokazatelně neumožňuje, mohou být dešťové vody vypouštěny do vodoteče nebo dešťové kanalizace, přičemž v těchto případech budou před vypouštěním brzděny v retenčních nádržích. Srážkové vody z veškerých zpevněných ploch veřejných prostranství budou vsakovány, pouze pokud to podloží prokazatelně neumožňuje, mohou být vypouštěny do vodoteče nebo dešťové kanalizace, přičemž v těchto případech budou před vypouštěním brzděny v retenčních nádržích.

3**3**

V dne

Podpis

Vyplněný formulář zašlete na níže uvedenou adresu:

Magistrát města Brna, Odbor územního plánování a rozvoje, Kounicova 67, 601 67 Brno

MMB/0250342/2020

Námitka č.1

Výrok:

Námitce se vyhovuje částečně.

Odůvodnění:

Podatel požaduje, aby v plochách bydlení, smíšených obytných a komerční vybavenosti byla omezena velikost prodejní plochy na 400 m² a počet parkovacích míst na 10 stání. Při realizaci integrovaného parkování do 30 stání pak v rámci patrových objektů v plochách komerční vybavenosti a v plochách smíšených obytných podmíněn připustit až 1 000 m² prodejní plochy. V plochách veřejné vybavenosti, výroby a skladování a lehké výroby podmíněně připustit 200 m² prodejní plochy, pokud není maloobchod realizován v samostatném objektu. Mezi docházkovou vzdáleností maloobchodu a maximální velikostí prodejní plochy maloobchodu nelze spatřovat příčinnou souvislost. Stanovení maximální velikosti prodejní plochy nepředurčuje vzdálenost mezi jednotlivými prodejny. Snížení maximální velikosti prodejní plochy nezaručuje zlepšení časové dostupnosti maloobchodu. Pro dostupnost maloobchodu je proto podstatnější adekvátní rozmístění ploch s rozdílným způsobem využití, které umístění maloobchodu umožňují. Stanovení dané maximální velikosti prodejních ploch (a případné stanovení podmínek pro jejich umístění) je věcí odborného posouzení zpracovatele návrhu územního plánu, které vychází z reálií a odborné úvahy (viz např. plochy C). Obecně lze konstatovat, že požadavek na vyloučení maloobchodu s prodejní plochou větších než 400 resp. 1000 m² plochy nepřiměřeně zhoršuje podmínky pro vyváženou a rozmanitou síť maloobchodu, a to zejména pro ty skupiny zákazníků s rozdílnými vzorci nákupního chování, které prodejny většího plošného formátu preferují, což je v konečném důsledku v rozporu s koncepcí krátkých vzdáleností, na kterou je poukazováno. Požadavek na přísné omezení prodejní plochy nepřiměřeně snižuje potenciál k tomu určených ploch, tj. zejména ploch obytně smíšených (C) a ploch komerční vybavenosti (W). V neposlední řadě je také nutné nastavením regulativů sledovat požadavek zadání územního plánu na vytvoření široké škály možností a forem komerce v rovnoměrném zastoupení na území města.

Při hodnocení přísnosti regulativu určujícího maximální velikost prodejních ploch je nutné mít na zřeteli také ustanovení návrhu územního plánu, které stanoví, že „prodejní plochou se rozumí hrubá podlažní plocha maloobchodního zařízení, kde při prodeji zboží dochází ke kontaktu se zákazníkem (nikoli tedy sklady, komunikace, související administrativní plochy ani nezbytná příslušenství). Maloobchodním zařízením se pak v tomto kontextu rozumí jedna prodejna nebo soubor všech prodejen v rámci jednoho záměru nebo v rámci jednoho funkčně propojeného celku, popř. jako součást též plocha vně prodejny, navazující na budovu a sloužící k výše popsanému způsobu využití.“ Z výše uvedeného plyne, že je-li v rámci jednoho objektu umístěováno více prodejních jednotek, jejich prodejní plochy se počítají. Nastavení regulativu příliš přísně by proto mělo za následek nemožnost umístění více (i relativně malých prodejních jednotek) v rámci jednoho záměru.

K podání lze také uvést, že počty parkovacích míst a stání jsou dány příslušnými předpisy a normami. Územnímu plánu nepřísluší jejich rozsah stanovovat. Jedná se o podrobnost nad rámec územního plánu.

U jednotlivých ploch s rozdílným způsobem využití lze, kromě výše uvedeného, doplnit následující:

V plochách smíšených obytných (C) je stanovena maximální velikost prodejní plochy 1 500 m². Stanovení této hranice je řádně odůvodněno v Odůvodnění pro první veřejné projednání (str. 259), a to následovně: „Využití pro maloobchod v hlavním využití je omezeno prodejní plochou do 1500 m²; při projednání konceptu byla uvedena prodejní plocha do 1000 m². Při změně velikosti výměry vycházel zpracovatel z nedávno provedeného průzkumu

maloobchodního prodeje a z vlastního šetření prodejních ploch největších maloobchodních řetězců (zejména supermarketů a diskontní prodejny), ze kterých je zřejmé, že průměrná velikost standardních typických prodejen maloobchodu se sice v průměru pohybuje v rozmezí 800-1200 m², ovšem v hustě obydlených oblastech prodejny klasických maloobchodních řetězců dosahují prodejní plochy 1500 m². Údaj byl tedy změněn v souladu se zjištěními z reality.“ Maloobchod nad 1500 m² (avšak do 5000 m²) prodejní plochy lze realizovat pouze v patrových objektech při současném integrování parkování v objektu a jiné využití, pokud je zachována polyfunkčnost v ploše a využití je slučitelné s využitím navazujícího území.

V návrhu ÚPmB také byla stanovena na základě průzkumu zpracovatele maximální přípustná prodejní plocha maloobchodu 1 500 m² v plochách bydlení (B). Při projednávání návrhu ÚPmB projevila veřejnost obavu z neúměrně rozsáhlých prodejen při nevhodné lokalizaci. Tvůrci územního plánu námítkám vyšli vstříc, s tím, že prodejní plocha bude snížena na 1 000 m² a pro větší prodejnu (do 1500 m²) je třeba doložit vhodnost situačního řešení podle okolností v území. Pro ověření stanoveného údaje lze použít řetězce Lidl, Albert, Billa a Penny typu supermarket, jejichž průměrná prodejní plocha je asi 900 m² (rozptyl velikosti jednotlivých prodejen je přitom ovšem značný, pohybuje se od 500 m² až po 2 000 m²). Prodejní plocha tvoří velkou většinu (odborným odhadem cca 80 %), celkové výměry objektu. Stanovená velikost 1 000 m² prodejní plochy tak odpovídá běžným supermarketům výše uvedených řetězců, neznemožňuje tedy realizaci běžného občanského vybavení v území; větší provozovny je pak třeba prověřit podle okolností v území. Požadavku je tedy v tomto bodě částečně vyhověno.

Pro plochy komerční (W) lze uvést, že pokud by byla snížena velikost prodejní plochy na velikost uvedenou v podání (tj. 400 resp. 1000 m²), nesplňovala by tyto podmínky řada z již existujících maloobchodních prodejen, které tvoří základ maloobchodní sítě, nacházejících se ve stabilizovaných plochách. Plochy komerční vybavenosti by při restriktivním stanovení maximální velikosti prodejní plochy nemohly plnit svoji předpokládanou funkci.

V podmínkách využití plochy veřejné vybavenosti (V) není maloobchod výslovně uveden. Lze jej však řadit mezi přípustné využití, které je definováno jako „využití související, podmiňující nebo využití sloužící záměrům hlavnímu využití“. Z tohoto lze vyvozovat, že případné maloobchodní využití, ačkoliv není jeho rozsah vyjádřen plošně, musí být pouze takového rozsahu, který odpovídá potřebám daného hlavního využití. Pro úplnost lze uvést, že v ploše veřejné vybavenosti (V) je taktéž možné, avšak až po naplnění hlavní funkce, umisťovat jiné funkční využití.

V plochách lehké výroby (E) odůvodnění výslovně stanovuje, že „regulativ směřuje k zachování smyslu uvedených ploch: plochy by měly mít charakter primárně produkční a skladovací a neměly by být vytěžovány pro čistě maloobchodní záměry. Ilustrativně popsáno, např. běžná provozovna typizovaného maloobchodu (Lidl, Billa, Albert apod.) by zde neměla být samostatně přípustná, zatímco např. sklad sanitárního zařízení a obkládacích materiálů ve spojení s prodejnou či předváděcími místnostmi pro zákazníky typově odpovídá záměrům plochy E.“ Jedná o specifický druh prodeje, u kterého se nepředpokládá, že bude vytvářet síť základní dostupnosti maloobchodu. Vzhledem k charakteru plochy, omezování velikosti prodejní plochy není vhodným nástrojem regulace.

Plochy výroby a skladování (P) nejsou určeny pro klasický maloobchodní prodej. Vzhledem k charakteru plochy, omezování velikosti prodejní plochy není vhodným nástrojem regulace.

Věcná podstata způsobů vypořádání předmětného podání zůstává nadále relevantní, přestože návrh nového územního plánu města Brna prošel přepracováním s ohledem na Pokyny ZMB z roku 2022 a byl uveden do jednotného standardu ÚPD dle stavebního zákona a jeho prováděcích předpisů. Výše uvedené texty je tedy nutno chápat také ve smyslu těchto úprav.

Pro úplnost pouze doplňujeme, že u ploch individuálního bydlení (BI), které byly vymezeny na základě pokynu zastupitelstva, došlo k omezení prodejní plochy na 500 m².

Námítka č.2

Výrok:

Námítce se vyhovuje částečně.

Odůvodnění:

V rámci podání je uveden názor podatele, že návrh ÚPmB nevyužívá dostatečně možnosti usnadnění výstavby cyklistické infrastruktury, požaduje vymezení „klíčových cyklostezek“ jako veřejně prospěšné stavby a definoval místa pro bezpečné parkování kol na „klíčových přestupních uzlech“.

Úkolem územního plánu je vytvářet územní podmínky pro možnost umístění záměrů, nikoliv zajistit „bezproblémovou“ realizaci všech záměrů a znát podrobné technické provedení jednotlivých úseků. Obecně územní plán stanovuje základní koncepci rozvoje území obce, ochrany jeho hodnot, jeho plošného a prostorového uspořádání, uspořádání krajiny a koncepci veřejné infrastruktury a stanovuje podmínky pro využití území. Nový Územní plán města Brna (ÚPmB) pracuje s méně podrobným měřítkem hlavního výkresu 1:10 000, než tomu je u současného (1:5000).

K požadavku na zařazení cyklistické dopravy do hlavního využití ploch dopravní infrastruktury uvádíme:

Pro dokladování transparentnosti procesu vyhodnocení podání je uvedeno také mezitímní vyhodnocení podání z r. 2020:

Požadavku nebylo v roce 2020 vyhověno, protože: „V rámci stanovení podmínek využití ploch v kap. 6.2. a kap. 6.3.3.10 závazné textové části je umožněno umístění cyklistické infrastruktury ve všech plochách s rozdílným způsobem využití, přičemž v plochách dopravní infrastruktury D je jejich umístění přípustné.

Požadavek na zařazení pěší a cyklistické dopravy do hlavního využití ploch dopravní infrastruktury D, jehož součástí jsou především komunikace vyššího dopravního významu tvořící páteř základního komunikačního systému, neodpovídá charakteru a způsobu vymezení ploch s rozdílným způsobem využití. Toto je primárně umožněno v plochách veřejných prostranství, které slouží obsluze ploch dopravní a technickou infrastrukturou za současného umožnění průchodu a pohybu obyvatel, tedy v rámci této plochy s rozdílným způsobem využití je cyklistická infrastruktura součástí hlavního využití.

Jelikož však v rámci stanoviska dotčeného orgánu byla uplatněna podmínka k vedení cyklistické dopravy v souběhu s komunikacemi, bude v této souvislosti zpřesněna a doplněna výroková část i odůvodnění návrhu řešení. V této souvislosti je možné prověřit případnou úpravu znění podmínek využití ploch s rozdílným způsobem využití.“

Konečné vyhodnocení podání se vztahuje k výslednému řešení Návrhu nového ÚPmB:

V rámci zpřesnění kap. 4.1 Dopravní infrastruktura a stanovení podmínek využití ploch v kap. 6.2. a kap. 6.3.3.10 závazné textové části je umožněno umístění pěší a cyklistické infrastruktury ve všech plochách s rozdílným způsobem využití, přičemž v plochách dopravní infrastruktury D je jejich umístění přípustné i jako hlavní využití.

Tímto je požadavek zohledněn.

Další jednotlivě uvedené požadavky jsou nad rámec podrobnosti zpracování územního plánu a níže uvádíme:

Ke stanovení podmínky povinné segregace pěší a cyklistické dopravy podél sběrných komunikací a zahájení výstavby až po dobudování propojení lokality se všemi sousedními městskými částmi samostatnými stezkami a chodníky uvádíme, že je tímto již předjíráno konkrétní technické řešení vlastní realizace, aniž by byla ve všech skutečnostech známa reálná možnost v území, a ne vždy je možné z hlediska různých omezení a limitů tyto podmínky naplnit. Současně jakýkoliv záměr musí splňovat platné právní předpisy a normy.

V rámci územního plánu jsou vytvářeny územní podmínky pro možnost vedení v rámci ploch nebo koridorů. To, jakým způsobem bude možné uliční prostor uspořádat, případně propojení trasovat je předmětem dalších podrobnějších stupňů projektové dokumentace a podmínek

vlastníka komunikace. Podrobnost měřítka zpracování výkresu 2.2 Souhrnný výkres dopravy neumožňuje grafické zobrazení požadavku zobrazení oddělených koridorů cyklistických a pěších tras.

Z tohoto důvodu nelze této podmínce z hlediska podrobnosti zpracování územně plánovací dokumentace vyhovět.

Z hlediska požadavku na zakreslení dalších cyklotras uvádíme, že v rámci cyklistické dopravy byl zvolen obecnější přístup.

Ve výkresu 2.2. Souhrnný výkres dopravy jsou vyznačeny „vybrané samostatné cyklotrasy“, kterými jsou zpřesněny záměry ze Zásad územního rozvoje Jihomoravského kraje. Ve výkresu odůvodnění O.6 Cyklistická doprava – schéma jsou k výše uvedenému jevu navíc vyznačeny „vybrané pouliční cyklotrasy“, které naznačují možná vybraná propojení území města, která však již nejsou závazná a je možné je operativně upravovat nebo dále doplňovat.

Grafické předurčení cyklotras by se v rámci přípravy záměrů mohlo ukázat jako omezující v případě potřeby úpravy vedení trasy; odlišné řešení by mohlo vést ke změně územního plánu a tím neúměrnému prodloužení přípravy záměrů.

Z dlouhodobých zkušeností se toto ukázalo jako nevhodné a z tohoto důvodu bylo přistoupeno k vymezení koridorů zajišťujících návaznost na koridory dle textové části nadřazené územně plánovací dokumentace (Zásad územního rozvoje Jihomoravského kraje), které jsou územním plánem zpřesněny. Všem ostatním trasám je obecně umožněno jejich umístění ve všech plochách s rozdílným způsobem využití v rámci obecných podmínek využití území. Z tohoto důvodu nelze požadavku vyhovět.

Z hlediska požadavku vymezení „páteřních“ cyklistických stezek jako veřejně prospěšné stavby je nutno uvést, že nám v současné době není znám komplexní průběh všech cyklotras a cyklostezek na správním území města a z tohoto důvodu není možné vymezit přesný průmět všech záměrů. Současně byl z hlediska přípravy zvolen obecnější přístup, aby jakýkoliv nový záměr nevyžadoval změnu územního plánu. Z tohoto důvodu nelze požadavku vyhovět.

Pokud se jedná o požadavek na vybudování kapacitních míst a zařízení k bezpečnému odkládání kol u „klíčových železničních stanic a konečných tramvajů“ či parkoviště pro kola, jedná se o záměry nad podrobnost územního plánu, jejich umístění je obecně přípustné v rámci doplňujícího nebo souvisejícího využití ve všech plochách s rozdílným způsobem využití a není nutné pro ně předjímat umístění a vymezení, potažmo vymezovat plochu jako veřejně prospěšnou stavbu. Pokud není znám konkrétní projekt, nelze s přesností stanovit dotčené pozemky, a tedy i vymezit jako veřejně prospěšné stavby. Z tohoto důvodu nelze požadavku vyhovět.

Věcná podstata způsobů vypořádání předmětného podání zůstává nadále relevantní, přestože návrh nového územního plánu města Brna prošel přepracováním s ohledem na Pokyny ZMB z roku 2022 a byl uveden do jednotného standardu ÚPD dle stavebního zákona a jeho prováděcích předpisů. Výše uvedené texty je tedy nutno chápat také ve smyslu těchto úprav.

Námítka č.3

Výrok:

Námítce se nevyhovuje.

Odůvodnění:

Závazná textová část: Územní plán stanovuje následující zásady pro odkanalizování a odvodnění:

- Veškeré zastavitelné plochy a plochy přestaveb budou odkanalizovány oddílným systémem kanalizace a bude na nich důsledně vyžadováno hospodaření se srážkovými vodami.
- Komunální odpadní vody musí být odváděny a čištěny na centrální mechanicko-biologické čistírně odpadních vod. Používání lokálních nebo domovních ČOV je přípustné pouze výjimečně, a to v případě veřejného zájmu nebo pro samostatně stojící objekty příliš vzdálené od trasy kanalizace, nikoliv jako koncepční řešení lokality. Nesmí být umístěna nebo povolena stavba, ve které vznikají komunální odpadní vody bez splnění výše uvedeného. Nesmí být umístěna nebo povolena změna stavby, při které dochází k navýšení množství komunální

odpadních vod, bez splnění výše uvedeného. V závazné části je dále uvedeno, že bude zpracována územní studie Koncepce rozvoje modrozelené infrastruktury.

V části Odůvodnění je upřesněno a doporučeno:

Pro odvodnění zastavitelných ploch a ploch přestaveb platí regulativ pro odtok srážkových vod daný max. hodnotou 10 l/(s.ha) z neredukované plochy při četnosti překročení retenční kapacity objektu max. 1 x za 5 roků a max. době prázdnění 24 hodin. A to v případě, že majitel nebo provozovatel kanalizace (příp. správce vodního toku) nestanoví s ohledem na aktuální podmínky přísnější limity. Obecně platí, že přímé napojení srážkových vod do kanalizace pro veřejnou potřebu je nepřijatelné.

Z hlediska snížení srážkového odtoku je vhodné aplikovat následujících opatření, které jdou nad rámec běžných legislativních požadavků na odvádění srážkových vod:

- minimalizovat podíl nepropustných zpevněných ploch,
- využívat polopropustných materiálů pro zpevněné plochy,
- preferovat přírodě blízké objekty hospodařící s dešťovou vodou,
- realizovat vegetační střechy,
- využívat srážkové vody k provozu nemovitostí.

Výše uvedené principy je vhodné prosazovat i v rámci rekonstrukcí stávajících staveb a prostranství. V souvislosti s již zaznamenanými dopady klimatické změny by si Statutární město Brno mělo určit jasnou strategii implementace a provozování tzv. modrozelené infrastruktury na stávajících a nově navrhovaných veřejných prostranstvích. Modrozelená infrastruktura je v současnosti vnímána jako jedno z významných adaptačních opatření s řadou přidaných benefitů a ekosystémových služeb, které překračují rámec běžného odvodnění. Z obsahu výroku i odůvodnění vyplývá, že tato problematika je aktuální a město Brno se jí již dnes průběžně zabývá a principy postupně uvádí do praxe. Hospodaření s dešťovou vodou je zpracováno v platných Městských standardech pro kanalizační zařízení: [Standards_pro_kanalizacni_zarizeni.pdf \(brno.cz\)](#). Tento dokument se v současné době aktualizuje. Zároveň je možné odkázat na studii, která se touto problematikou v souvislosti se souvisejícími tématy rovněž zabývá: [ZmirnovaniKlimZmen_NadacePartnrstvi.pdf \(brno.cz\)](#). Rovněž v rámci probíhající Aktualizace generelu odvodnění - část Kanalizace bude samostatná kapitola věnována této tematice.

Námítce je vyhověno již ve stávající podobě návrhu.

Věcná podstata způsobů vypořádání předmětného podání zůstává nadále relevantní, přestože návrh nového územního plánu města Brna prošel přepracováním s ohledem na Pokyny ZMB z roku 2022 a byl uveden do jednotného standardu ÚPD dle stavebního zákona a jeho prováděcích předpisů. Výše uvedené texty je tedy nutno chápat také ve smyslu těchto úprav. Pro úplnost dodáváme, že v NÚP 2024 došlo k úpravě výše uvedeného citovaného znění textové části. Dále upozorňujeme, že dne 28.03.2023 byla schválena možnost využití územně plánovacího podkladu Aktualizace a správy Generelu odvodnění města Brna - část Kanalizace (dále jen "AGOMB"), který nahrazuje Generel odvodnění města Brna - D. Část kanalizace a problematikou hospodaření s dešťovou vodou se zabývá. Na základě AGOMB došlo k úpravě v NÚP 2024.

Tyto úpravy však nevedou ke změně vypořádání předmětného podání.

Námítka č.4

Výrok:

Námítce se vyhovuje částečně.

Odůvodnění:

- Zastoupení zeleně v různých typech ploch

Zastoupení zeleně v plochách s rozdílným způsobem využití je v návrhu nového ÚPmB řešeno stanovením povinného minimálního plošného zastoupení zeleně na rostlém terénu v plochách bydlení, v plochách smíšených obytných, v plochách rekreace, a v plochách zahrádek pro disponibilní pozemky stavebního záměru a pro plochu současně (od podmínky splnit zastoupení současně i pro funkční plochu bude upuštěno).

Pořizovatel bude také požadovat stanovit toto zastoupení v podmínkách využití území i pro plochu komerční vybavenosti - W. V případě ploch výroby a skladování (P) a lehké výroby (E) bude požadavek na minimální zastoupení zeleně doplněn do karet rozvojových lokalit těchto ploch.

Vámi navrhované řešení koeficientů zeleně se nejeví účelné z následujících důvodů:

Územní plán má stanovit základní koncepci rozvoje území obce, ochranu jeho hodnot, jeho plošného a prostorového uspořádání (tj. urbanistickou koncepci), uspořádání krajiny a koncepci veřejné infrastruktury, vymežit zastavěné území, plochy a koridory, zejména zastavitelné plochy a plochy přestavby, veřejně prospěšné stavby a veřejně prospěšná opatření a územní rezervy. A stanovit podmínky pro využívání těchto ploch a koridorů. Posláním územních plánů je stanovit pravidla udržitelného rozvoje a využívání území, nikoliv regulace jednotlivých pozemků. Územní plán nesmí obsahovat podrobnosti náležejícím svým obsahem regulačnímu plánu nebo územním rozhodnutím. Lze pořídit územní plán s těmito regulačními prvky, ale tato skutečnost musí být v rozhodnutí zastupitelstva o pořízení nebo zadání územního plánu výslovně uvedena.

Regulace v podrobnosti na jednotlivé druhy vegetačních prvků, kultivar, či materiálové provedení povrchů jednotlivých vegetačních prvků není v podrobnosti, která náleží územnímu plánu. Problematické se jeví aplikování tohoto principu v praxi, při posuzování záměru při vydání závazného stanoviska orgánu územního plánování a také následný monitoring těchto podmínek.

Návrh nového územního plánu navrhuje odlišnou koncepci, která však také stanovuje podíl nezastavěné plochy ve vztahu k celkové ploše pozemku, rostlého terénu umožňující vsak dešťové vody. Minimální plošné zastoupení zeleně na terénu není nutné dodržet pouze v odůvodněných případech.

Pořizovatel však udělí pokyn problematiku stanovení minimálního plošného zastoupení zeleně prověřit a upravit.

- Ochrana zeleně v jiných plochách s RZV

Z důvodů zvoleného měřítka výkresů a podrobnosti Územního plánu byla stanovena minimální velikost plochy RZV na 0,5 ha (5 000 m²) a v níže definovaných případech na 0,2 ha (2 000 m²) v souladu s ustanovením § 3 odst. 1 vyhlášky č. 501/2006 Sb. Ve výjimečných případech, pokud si to vymezení a koncepce Územního plánu vyžaduje, jsou zobrazované plochy RZV menší. Takto zvolená velikost ploch RZV vychází z principu koncepce a měřítka výkresů, kde kresba nemůže zachycovat nepřiměřený detail. Pokud existují pozemky stejného účelu využití, ale tvoří plochu podměrečnou, tj. menší než 0,5 ha, jsou zpravidla agregovány do jiných ploch RZV s jiným využitím. Tato skutečnost vychází také z projednaného konceptu územního plánu. V textové části odůvodnění je uvedeno, že plochami, které jsou vymezované ve velikosti 0,2-0,5 ha jsou plochy městské a krajinné zeleně, zvláště pak pro plochy městské zeleně uvedené ve Vyhlášce o zeleni města Brna (Nejvýznamnější plochy městské zeleně).

Pořizovatel je názoru, že vzhledem k výše uvedenému je agregovaná zeleň v rámci jiných ploch nedostatečně chráněna ve vztahu k umístování záměrů, udělí tedy pokyn doplnit obecný regulativ, který tuto skutečnost ošetří. Dále jsou uděleny pokyny na základě připomínek a námitek k návrhu ÚPmB konkrétní plochy zeleně z aktuálně platného ÚPmB vymežit, pokud budou graficky čitelné v měřítku hlavního výkresu.

- Vymezení ploch přírodních

Hlavní výkres návrhu nového územního plánu obsahuje grafické vyznačení prvků systému ÚSES (biokoridory a biocentra) a současně také vymezené plochy přírodní (plochy lesní a plochy krajinné zeleně).

Zvláště chráněná území, Evropsky významné lokality a registrované významné krajinné prvky jsou pro potřeby územního plánování obsaženy jako limit využití území (od poskytovatelů údajů) v územně analytických podkladech. Jejich přímá ochrana vyplývá z jiné legislativy, především zákona č. 114/1992 Sb. o ochraně přírody a krajiny. Nebudou tedy závazně vymezeny v hlavním výkrese, ale obsaženy jsou ve výkrese koordinačním (M1:10 000, grafická část odůvodnění).

- Předepsání izolační zeleně

V dokumentu Vyhodnocení vlivu na udržitelný rozvoj území je v kapitole A.VII.12 Kumulativní a synergické vlivy uvedeno:

V této souvislosti nebylo identifikováno synergické resp. kumulativní spolupůsobení vymezených rozvojových zón s územním soustředěním ploch výroby vůči plochám bydlení v souvisejícím území z důvodů vhodného zasazení ploch průmyslu v jednotlivých případech z hlediska vzdáleností k chráněným objektům, možnostem dopravního napojení ploch výroby a vhodného členění funkcí v území umožňujícího odclonění rezidenčních zón od zón výrobních plochami s možnostmi umístění jiné než rezidenční zástavby např. plochy smíšené, veřejná prostranství, izolační zeleň nebo občanská vybavenost. Zároveň návrh ÚP stanovuje regulativy využití ploch průmyslové výroby a lehké výroby tak, aby tyto nepredisponovaly negativní vliv působící na vlastní vymezenou plochu. Umísťované záměry je třeba prověřit jednotlivě v rámci navazujících fází projektové přípravy.

Pořizovatel doporučí řešit problematiku izolační zeleně na rozhraní případných možných konfliktních hranicích ploch v rámci jednotlivých karet rozvojových lokalit a zapracovat následující cílená opatření:

Při zastavování ploch výroby v návaznosti na volnou krajinu je třeba dbát na vhodné zapojení ploch do krajiny prostřednictvím pásů izolační zeleně na rozhraní zastavitelného území a volné krajiny.

- Modrozelená infrastruktura

Všechna vedení technické infrastruktury a prvků modrozelené infrastruktury jako součást veřejně prospěšné infrastruktury jsou z hlediska jejich prostorové koordinace rovnocenná. Tomuto požadavku tedy nelze vyhovět. V kapitole 4.2 Technická infrastruktura (závazné textové části) je uvedeno, že v zastavěném území města se síť technické infrastruktury zpravidla umísťují do společných tras nebo do souběhu se stávajícími trasami technické a dopravní infrastruktury. Ve veřejných prostranstvích je nutné koordinovat všechny prvky zde umísťované. Důležitým hlediskem při posuzování priorit jednotlivých součástí veřejných prostranství při jejich koordinaci je celkový pohled na provoz a fungování města. Při návrhu tras technické infrastruktury je důležité sdružování sítí do koridorů a jejich účelné prostorové uspořádání.

Pro všechny navržené trasy technické infrastruktury je závazné jejich směrové vedení. Upřesnění tras, polohy objektů a zařízení, určení místa napojení, způsobu technického provedení a vedení přípojných tras bude provedeno při zpracování podrobnější územně plánovací nebo projektové dokumentace, a to za podmínek obecně závazných právních předpisů.

Věcná podstata způsobů vypořádání předmětného podání zůstává nadále relevantní, přestože návrh nového územního plánu města Brna prošel přepracováním s ohledem na Pokyny ZMB z roku 2022 a byl uveden do jednotného standardu ÚPD dle stavebního zákona a jeho prováděcích předpisů. Výše uvedené texty je tedy nutno chápat také ve smyslu těchto úprav.

Pro informaci dodáváme, že ochrana zeleně v rámci jiných ploch s rozdílným způsobem využití je řešena nově také pomocí vymezení tzv. významných segmentů sídlení zeleně jako překryvu nad plochami bydlení, smíšenými plochami obytnými, plochami veřejné a komerční vybavenosti a plochami veřejných prostranství. Pro tyto segmenty je doplněna regulace prostřednictvím doplňujících podmínek využití území – viz závazná textová část Návrhu ÚPmB kap. 5.2.; vymezení segmentů obsahuje výkres 2.2. Koncepce uspořádání krajiny. Dále byl také stanoven požadavek na povinné minimální plošné zastoupení zeleně 40% v plochách bydlení individuálního. Ostatní požadované hodnoty jsou uvedeny u jednotlivých ploch v kapitole 6.3.2 závazné textové části.

Námitka č.5

Výrok:

Námitce se nevyhovuje.

Odůvodnění:

Řešení dopravy v klidu v návrhu územního plánu vychází z příslušných právních předpisů (viz kap. 5.8.1.1. textové části odůvodnění). Vyhláška č. 501/2006 Sb., provádějící stavební zákon stanoví, že pro každou stavbu je nutno vybudovat parkovací a odstavná stání v počtu dle ČSN 73 6110, kap. 14.1). která stanoví vzorec, do něž jako významný (ovšem nikoli jediný) parametr vstupuje součinitel vlivu stupně automobilizace, přičemž tento má být dle ČSN 73 6110 převzat z územně plánovací dokumentace. Tento územní plán tedy cílový koeficient vlivu stupně automobilizace stanoví, a to rozdílně podle části města, kdy nižší hodnota (tedy nižší požadovaný minimální počet parkovacích a odstavných stání) je stanovena pro lokality uvnitř Velkého městského okruhu s nežádoucím zavlékáním vyššího počtu automobilů. Tři pásma uvnitř VMO jsou zvolena z potřeby odlišit zvláštní charakter historického jádra města a zmenšit rozdíl koeficientu na administrativně určené hranici. Hranice pásem jsou určeny dle možností významnou ulicí, resp. komunikací, v případě její absence zelenými plochami oddělovajícími části města. Zásadně hranice nevede plochami pro výstavbu budov, a to pro zamezení sporů při přesahu stavebního záměru do více pásem. Stávající ČSN 73 6110 stanoví, že ve výpočtu se jako nejmenší hodnota součinitel vlivu stupně automobilizace použije 1,0 (400 aut na 1000 obyvatel) – toto spodní omezení nelze s ohledem na aktuální trendy v náhledu na parkování považovat za dlouhodobě udržitelné a lze předpokládat, že bude v blízké době výrazně sníženo.

Věcná podstata způsobů vypořádání předmětného podání zůstává nadále relevantní, přestože návrh nového územního plánu města Brna prošel přepracováním s ohledem na Pokyny ZMB z roku 2022 a byl uveden do jednotného standardu ÚPD dle stavebního zákona a jeho prováděcích předpisů. Výše uvedené texty je tedy nutno chápat také ve smyslu těchto úprav.

1595

MAGISTRÁT MĚSTA BRNA
Odbor územního plánování a rozvoje
Došlo dne: 7-06-2020
0250366
C.j. MMB:
Příl.:

MAGISTRÁT MĚSTA BRNA
ODBOR ÚZEMNÍHO PLÁNOVÁNÍ
A ROZVOJE



mmb1es773877a1

PODÁNÍ K NÁVRHU

Návrh Územního plánu města Brna

Podatel	
Typ subjektu:	Fyzická osoba
Příjmení, jméno:	
Adresa / sídlo:	
Kontakt:	

Přípomínka

Podpora pěší a cyklo dopravy
ÚPmB nevyužívá dostatečně možnosti usnadnění výstavby cyklistické infrastruktury, a to mj. tím, že by požadoval napojení rozvojových lokalit na síť komunikací pro nemotorovou dopravu, klíčové cyklostezky vymezil jako veřejně prospěšné stavby či definoval místa a zařízení k bezpečnému parkování kol na klíčových přestupních uzlech.
Navrhují proto, aby:

- hlavním využitím ploch dopravní infrastruktury (D) bylo i využití pro pěší a cyklistickou dopravu,
- povinnou součástí navrhovaných pozemních komunikací definovaných jako sběrné byly stavebně oddělené koridory zvláště pro cyklistickou dopravu a pěší dopravu,
- všechny lokality s počtem reálných nebo očekávaných uživatelů nad 1.500 osob obsahovaly v kartě lokality podmínku stanovující, že výstavbu v lokalitě je možné zahájit až po vybudování dopravního propojení lokality se všemi sousedícími městskými částmi samostatnými cyklostezkami a chodníky, a to stavebně oddělenými od motorové dopravy a vedenými ve směrově i výškově nejpřímější stopě,
- grafická část ÚPmB 2.2 Souhrnný výkres dopravy obsahovala také síť páteřních cyklostezek (zejména těch sloužících k propojení jednotlivých městských částí s centrem města nebo jednotlivých městských částí mezi sebou), nikoliv pouze cyklotrasy,
- páteřní cyklostezky tam, kde jejich realizaci brání chybějící veřejný pozemek, byly vymezeny jako veřejně prospěšné stavby,
- u klíčových železničních stanic a konečných tramvaje (například žel. stanice a zastávky Brno hl.n., Slatina, Chrlice, Starý Lískovec, Řečkovice a Královo Pole, konečné tramvaje Obřany, Líšeň - Holzova, Kamechy, Bosonohy, Přízřenice) byla stanovena podmínka vybudování kapacitních míst a zařízení k bezpečnému odkládání jízdních kol (bike and ride) a tam, kde jejich realizaci brání chybějící veřejný pozemek, byly vymezeny jako veřejně prospěšné stavby.

2

2

Přípomínka

Veřejný prostor
V zájmu zvýšení využitelnosti veřejných prostranství pro pěší, cyklisty i zeleň by měl ÚPmB u novostaveb stanovit povinnost umístění odstavných stání mimo veřejná prostranství (tj. stání pro odstavení vozidla v době, kdy se nepoužívá). V oblastech s dobrou dostupností veřejnou dopravou je pak potřeba přizpůsobit minimální počet odstavných a parkovacích stání.
Navrhují proto, aby v kap. 4.1 Dopravní infrastruktura bylo stanoveno, že:

- odstavná stání se v zastavitelných plochách a v případě novostaveb ve stabilizovaných plochách zřizují mimo veřejná prostranství a s výjimkou rodinných domů v podzemních podlažích budov,
- v místech dobré dostupnosti kolejové dopravy pěší docházkou (ve vzdálenosti do 150 metrů) se součinitel vlivu stupně automobilizace redukuje na poloviční hodnotu součinitele příslušného pásma.

5

5

Ochrana zeleně

Návrh ÚPmB vágně a nedostatečně stanovuje zastoupení zeleně v různých funkčních typech ploch. Také oslabuje ochranu malých, ale významných ploch zeleně ve stabilizovaných plochách tím, že je absorbuje do jiných funkčních typů ploch. Návrh ÚPmB nezajišťuje dostatečnou ochranu přírodně cenných území, ani dostatečné vytváření prostoru pro zeleň v nové zástavbě, a to včetně ochrany nových ploch k bydlení před zátěží ze sousedních ploch výroby a skladování.

Navrhují proto, aby:

- územní plán definoval koeficient zeleně (KZ), a to následovně:

Koeficient zeleně (KZ) udává poměr nezpevněné plochy osázené vegetací a umožňující vsakování dešťové vody na terénu vůči ploše pozemku. KZ je závazný jak pro disponibilní pozemek pro stavební záměr, tak pro celou jednotlivou funkční plochu. Do koeficientu lze jako nezpevněnou plochu osázenou vegetací náhradním způsobem započítat:

- $\frac{1}{3}$ plochy osázených a funkčních vegetačních střech o mocnosti souvrství do 0,3 m,
- $\frac{1}{2}$ plochy osázených a funkčních vegetačních střech o mocnosti souvrství nad 0,3 m,
- 80 % plochy osázených a funkčních vegetačních střech o mocnosti souvrství nad 1 m,
- plochu povrchu umožňujícího plnohodnotné vsakování okolo vzrostlých stromů ve zpevněných plochách (mříž, půda, půda s mulčem; nikoli dlažba atp.),
- 5 m² za každý strom ve zpevněné ploše s malou korunou (druh/kultivar s celkovou výškou do 8 m v dospělosti) a dostatečným objemem prokořenitelného prostoru,
- 20 m² za každý strom ve zpevněné ploše se střední korunou (druh/kultivar s celkovou výškou do 15 m v dospělosti) a dostatečným objemem prokořenitelného prostoru,
- 40 m² za každý strom ve zpevněné ploše s velkou korunou (druh/kultivar s celkovou výškou nad 15 m v dospělosti) a dostatečným objemem prokořenitelného prostoru,
- 5 m² za každý běžný metr fasád upravených a využitých pro pnutí popínavých dřevin nebo treláží či pergol na ozeleněných střechách při zajištění dostatečného prokořenitelného prostoru pro dané dřeviny.

Náhradním způsobem je možné započtením nahradit pouze:

- $\frac{1}{4}$ požadované plochy KZ v případě samostatně stojících rodinných domů,
- $\frac{1}{2}$ požadované plochy KZ u ostatních staveb,
- celou požadovanou plochu pouze výjimečně ve stávající kompaktní blokové zástavbě ve stabilizovaných plochách tam, kde jiným způsobem prokazatelně není možné dosáhnout existujícího urbanistického charakteru (např. v zástavbě nároží bloků a v případě nerovnoměrné parcelace)

- koeficient zeleně byl pro jednotlivé struktury zástavby stanoven následovně:

- kompaktní: 0,3 pro stabilizované plochy a 0,5 pro zastavitelné plochy
- volná: 0,6
- rezidenční nízkopodlažní: 0,5
- areálová: 0,4
- omezená: 0,8
- plochy bez zástavby: 0,9

- plochy nad 2 000 m², které byly definovány územním plánem z r. 1994 jako plochy zeleně (ZP či ZO) a které jsou v Návrhu ÚPmB součástí jiných typů ploch, byly vymezeny jako samostatné plochy městské zeleně (Z); jedná se např. o plochy kolem Komenského nám.

(Červeného kostela), alej na tř. Kpt. Jaroše, vnitroblok u mateřské školy Chodská 15 a desítky dalších zelených plácků, parčíků či vnitrobloků,

- byly v hlavním výkresu vymezeny plochy přírodní se způsobem využití podle § 16 vyhlášky č. 501/2006 Sb., o obecných požadavcích na využívání území, zejména biocentra, zvláště chráněná území, evropsky významné lokality a registrované významné krajinné prvky, a tím byla zajištěna jejich ochrana,

- v kartách lokalit, kde sousedí plochy pro výrobu (E – plochy lehké výroby, P – plochy výroby a skladování) a plochy pro bydlení (B – plochy bydlení, C – plochy smíšené obytné), byla doplněna podmínka předchozí či souběžné realizace pásu izolační zeleně (vzrostlé zeleně o pásu šířky min. 10 m nebo rozloze min. 20 % rozlohy plochy výroby) podél sousedících hranic těchto ploch,

- v obecných zásadách technické infrastruktury bylo stanoveno, že při návrhu tras technické infrastruktury budou sítě sdružovány do koridorů pro dosažení účelného prostorového uspořádání a vytvoření prostoru pro realizaci modrozelené infrastruktury v uličním profilu; a dále, že v územích, která nejsou v současné době plynofikována, mají ostatní vedení a prvky modrozelené infrastruktury prioritu před budováním nového nízkotlakého rozvodu plynu.

Přípomínka

Hospodaření s dešťovou vodou

Vsakováním dešťové vody všude tam, kde to je možné, můžeme docílit zdravějšího vodního režimu a zmenšení efektu tepelného ostrova.

Navrhují proto, aby:

- do obecných zásad odkanalizování bylo doplněno, že veškeré zastavitelné plochy a plochy přestaveb budou odkanalizovány oddílným systémem kanalizace a bude na nich důsledně vyžadováno hospodaření se srážkovými vodami následovně: srážkové vody budou buď zadržovány s následným sekundárním využitím anebo vsakovány na vlastním pozemku stavby nebo v jejím okolí; pouze pokud to podloží prokazatelně neumožňuje, mohou být dešťové vody vypouštěny do vodoteče nebo dešťové kanalizace, přičemž v těchto případech budou před vypouštěním brzděny v retenčních nádržích. Srážkové vody z veškerých zpevněných ploch veřejných prostranství budou vsakovány, pouze pokud to podloží prokazatelně neumožňuje, mohou být vypouštěny do vodoteče nebo dešťové kanalizace, přičemž v těchto případech budou před vypuštěním brzděny v retenčních nádržích.

3

3

V dne

Podpis

Vyplněný formulář zašlete na níže uvedenou adresu:

Magistrát města Brna, Odbor územního plánování a rozvoje, Kounicova 67, 601 67 Brno

MMB/0250366/2020

Námítka č.2

Výrok:

Námítce se vyhovuje částečně.

Odůvodnění:

V rámci podání je uveden názor podatele, že návrh ÚPmB nevyužívá dostatečně možnosti usnadnění výstavby cyklistické infrastruktury, požaduje vymezení „klíčových cyklostezek“ jako veřejně prospěšné stavby a definoval místa pro bezpečné parkování kol na „klíčových přestupních uzlech“.

Úkolem územního plánu je vytvářet územní podmínky pro možnost umístění záměrů, nikoliv zajistit „bezproblémovou“ realizaci všech záměrů a znát podrobné technické provedení jednotlivých úseků. Obecně územní plán stanovuje základní koncepci rozvoje území obce, ochrany jeho hodnot, jeho plošného a prostorového uspořádání, uspořádání krajiny a koncepci veřejné infrastruktury a stanovuje podmínky pro využití území. Nový Územní plán města Brna (ÚPmB) pracuje s méně podrobným měřítkem hlavního výkresu 1:10 000, než tomu je u současného (1:5000).

K požadavku na zařazení cyklistické dopravy do hlavního využití ploch dopravní infrastruktury uvádíme:

Pro dokladování transparentnosti procesu vyhodnocení podání je uvedeno také mezitímní vyhodnocení podání z r. 2020:

Požadavku nebylo v roce 2020 vyhověno, protože: „V rámci stanovení podmínek využití ploch v kap. 6.2. a kap. 6.3.3.10 závazné textové části je umožněno umístění cyklistické infrastruktury ve všech plochách s rozdílným způsobem využití, přičemž v plochách dopravní infrastruktury D je jejich umístění přípustné.

Požadavek na zařazení pěší a cyklistické dopravy do hlavního využití ploch dopravní infrastruktury D, jehož součástí jsou především komunikace vyššího dopravního významu tvořící páteř základního komunikačního systému, neodpovídá charakteru a způsobu vymezení ploch s rozdílným způsobem využití. Toto je primárně umožněno v plochách veřejných prostranství, které slouží obsluze ploch dopravní a technickou infrastrukturou za současného umožnění průchodu a pohybu obyvatel, tedy v rámci této plochy s rozdílným způsobem využití je cyklistická infrastruktura součástí hlavního využití.

Jelikož však v rámci stanoviska dotčeného orgánu byla uplatněna podmínka k vedení cyklistické dopravy v souběhu s komunikacemi, bude v této souvislosti zpřesněna a doplněna výroková část i odůvodnění návrhu řešení. V této souvislosti je možné prověřit případnou úpravu znění podmínek využití ploch s rozdílným způsobem využití.“

Konečné vyhodnocení podání se vztahuje k výslednému řešení Návrhu nového ÚPmB:

V rámci zpřesnění kap. 4.1 Dopravní infrastruktura a stanovení podmínek využití ploch v kap. 6.2. a kap. 6.3.3.10 závazné textové části je umožněno umístění pěší a cyklistické infrastruktury ve všech plochách s rozdílným způsobem využití, přičemž v plochách dopravní infrastruktury D je jejich umístění přípustné i jako hlavní využití.

Tímto je požadavek zohledněn.

Další jednotlivě uvedené požadavky jsou nad rámec podrobnosti zpracování územního plánu a níže uvádíme:

Ke stanovení podmínky povinné segregace pěší a cyklistické dopravy podél sběrných komunikací a zahájení výstavby až po dobudování propojení lokality se všemi sousedícími městskými částmi samostatnými stezkami a chodníky uvádíme, že je tímto již předjímano konkrétní technické řešení vlastní realizace, aniž by byla ve všech skutečnostech známa reálná možnost v území, a ne vždy je možné z hlediska různých omezení a limitů tyto podmínky naplnit. Současně jakýkoliv záměr musí splňovat platné právní předpisy a normy.

V rámci územního plánu jsou vytvářeny územní podmínky pro možnost vedení v rámci ploch nebo koridorů. To, jakým způsobem bude možné uliční prostor uspořádat, případně propojení trasovat je předmětem dalších podrobnějších stupňů projektové dokumentace a podmínek

vlastníka komunikace. Podrobnost měřítka zpracování výkresu 2.2 Souhrnný výkres dopravy neumožňuje grafické zobrazení požadavku zobrazení oddělených koridorů cyklistických a pěších tras.

Z tohoto důvodu nelze této podmínce z hlediska podrobnosti zpracování územně plánovací dokumentace vyhovět.

Z hlediska požadavku na zakreslení dalších cyklotras uvádíme, že v rámci cyklistické dopravy byl zvolen obecnější přístup.

Ve výkresu 2.2. Souhrnný výkres dopravy jsou vyznačeny „vybrané samostatné cyklotrasy“, kterými jsou zpřesněny záměry ze Zásad územního rozvoje Jihomoravského kraje. Ve výkresu odůvodnění O.6 Cyklistická doprava – schéma jsou k výše uvedenému jevu navíc vyznačeny „vybrané pouliční cyklotrasy“, které naznačují možná vybraná propojení území města, která však již nejsou závazná a je možné je operativně upravovat nebo dále doplňovat.

Grafické předurčení cyklotras by se v rámci přípravy záměrů mohlo ukázat jako omezující v případě potřeby úpravy vedení trasy; odlišné řešení by mohlo vést ke změně územního plánu a tím neúměrnému prodloužení přípravy záměrů.

Z dlouhodobých zkušeností se toto ukázalo jako nevhodné a z tohoto důvodu bylo přistoupeno k vymezení koridorů zajišťujících návaznost na koridory dle textové části nadřazené územně plánovací dokumentace (Zásad územního rozvoje Jihomoravského kraje), které jsou územním plánem zpřesněny. Všem ostatním trasám je obecně umožněno jejich umístění ve všech plochách s rozdílným způsobem využití v rámci obecných podmínek využití území. Z tohoto důvodu nelze požadavku vyhovět.

Z hlediska požadavku vymezení „páteřních“ cyklistických stezek jako veřejně prospěšné stavby je nutno uvést, že nám v současné době není znám komplexní průběh všech cyklotras a cyklostezek na správním území města a z tohoto důvodu není možné vymezit přesný průmět všech záměrů. Současně byl z hlediska přípravy zvolen obecnější přístup, aby jakýkoliv nový záměr nevyžadoval změnu územního plánu. Z tohoto důvodu nelze požadavku vyhovět.

Pokud se jedná o požadavek na vybudování kapacitních míst a zařízení k bezpečnému odkládání kol u „klíčových železničních stanic a konečných tramvajů“ či parkoviště pro kola, jedná se o záměry nad podrobnost územního plánu, jejich umístění je obecně přípustné v rámci doplňujícího nebo souvisejícího využití ve všech plochách s rozdílným způsobem využití a není nutné pro ně předjímat umístění a vymezení, potažmo vymezovat plochu jako veřejně prospěšnou stavbu. Pokud není znám konkrétní projekt, nelze s přesností stanovit dotčené pozemky, a tedy i vymezit jako veřejně prospěšné stavby. Z tohoto důvodu nelze požadavku vyhovět.

Věcná podstata způsobů vypořádání předmětného podání zůstává nadále relevantní, přestože návrh nového územního plánu města Brna prošel přepracováním s ohledem na Pokyny ZMB z roku 2022 a byl uveden do jednotného standardu ÚPD dle stavebního zákona a jeho prováděcích předpisů. Výše uvedené texty je tedy nutno chápat také ve smyslu těchto úprav.

Námítka č.3

Výrok:

Námítce se nevyhovuje.

Odůvodnění:

Závazná textová část: Územní plán stanovuje následující zásady pro odkanalizování a odvodnění:

- Veškeré zastavitelné plochy a plochy přestaveb budou odkanalizovány oddílným systémem kanalizace a bude na nich důsledně vyžadováno hospodaření se srážkovými vodami.
- Komunální odpadní vody musí být odváděny a čištěny na centrální mechanicko-biologické čistírně odpadních vod. Používání lokálních nebo domovních ČOV je přípustné pouze výjimečně, a to v případě veřejného zájmu nebo pro samostatně stojící objekty příliš vzdálené od trasy kanalizace, nikoliv jako koncepční řešení lokality. Nesmí být umístěna nebo povolena stavba, ve které vznikají komunální odpadní vody bez splnění výše uvedeného. Nesmí být umístěna nebo povolena změna stavby, při které dochází k navýšení množství komunální

odpadních vod, bez splnění výše uvedeného. V závazné části je dále uvedeno, že bude zpracována územní studie Koncepce rozvoje modrozelené infrastruktury.

V části Odůvodnění je upřesněno a doporučeno:

Pro odvodnění zastavitelných ploch a ploch přestaveb platí regulativ pro odtok srážkových vod daný max. hodnotou 10 l/(s.ha) z neredukované plochy při četnosti překročení retenční kapacity objektu max. 1 x za 5 roků a max. době prázdnění 24 hodin. A to v případě, že majitel nebo provozovatel kanalizace (příp. správce vodního toku) nestanoví s ohledem na aktuální podmínky přísnější limity. Obecně platí, že přímé napojení srážkových vod do kanalizace pro veřejnou potřebu je nepřijatelné.

Z hlediska snížení srážkového odtoku je vhodné aplikovat následujících opatření, které jdou nad rámec běžných legislativních požadavků na odvádění srážkových vod:

- minimalizovat podíl nepropustných zpevněných ploch,
- využívat polopropustných materiálů pro zpevněné plochy,
- preferovat přírodě blízké objekty hospodařící s dešťovou vodou,
- realizovat vegetační střechy,
- využívat srážkové vody k provozu nemovitostí.

Výše uvedené principy je vhodné prosazovat i v rámci rekonstrukcí stávajících staveb a prostranství. V souvislosti s již zaznamenanými dopady klimatické změny by si Statutární město Brno mělo určit jasnou strategii implementace a provozování tzv. modrozelené infrastruktury na stávajících a nově navrhovaných veřejných prostranstvích. Modrozelená infrastruktura je v současnosti vnímána jako jedno z významných adaptačních opatření s řadou přidaných benefitů a ekosystémových služeb, které překračují rámec běžného odvodnění. Z obsahu výroku i odůvodnění vyplývá, že tato problematika je aktuální a město Brno se jí již dnes průběžně zabývá a principy postupně uvádí do praxe. Hospodaření s dešťovou vodou je zpracováno v platných Městských standardech pro kanalizační zařízení: [Standards_pro_kanalizacni_zarizeni.pdf \(brno.cz\)](#). Tento dokument se v současné době aktualizuje. Zároveň je možné odkázat na studii, která se touto problematikou v souvislosti se souvisejícími tématy rovněž zabývá: [ZmirnovaniKlimZmen_NadacePartnrstvi.pdf \(brno.cz\)](#). Rovněž v rámci probíhající Aktualizace generelu odvodnění - část Kanalizace bude samostatná kapitola věnována této tematice.

Námítce je vyhověno již ve stávající podobě návrhu.

Věcná podstata způsobů vypořádání předmětného podání zůstává nadále relevantní, přestože návrh nového územního plánu města Brna prošel přepracováním s ohledem na Pokyny ZMB z roku 2022 a byl uveden do jednotného standardu ÚPD dle stavebního zákona a jeho prováděcích předpisů. Výše uvedené texty je tedy nutno chápat také ve smyslu těchto úprav. Pro úplnost dodáváme, že v NÚP 2024 došlo k úpravě výše uvedeného citovaného znění textové části. Dále upozorňujeme, že dne 28.03.2023 byla schválena možnost využití územně plánovacího podkladu Aktualizace a správy Generelu odvodnění města Brna - část Kanalizace (dále jen "AGOMB"), který nahrazuje Generel odvodnění města Brna - D. Část kanalizace a problematikou hospodaření s dešťovou vodou se zabývá. Na základě AGOMB došlo k úpravě v NÚP 2024.

Tyto úpravy však nevedou ke změně vypořádání předmětného podání.

Námítka č.4

Výrok:

Námítce se vyhovuje částečně.

Odůvodnění:

- Zastoupení zeleně v různých typech ploch

Zastoupení zeleně v plochách s rozdílným způsobem využití je v návrhu nového ÚPmB řešeno stanovením povinného minimálního plošného zastoupení zeleně na rostlém terénu v plochách bydlení, v plochách smíšených obytných, v plochách rekreace, a v plochách zahrádek pro disponibilní pozemky stavebního záměru a pro plochu současně (od podmínky splnit zastoupení současně i pro funkční plochu bude upuštěno).

Pořizovatel bude také požadovat stanovit toto zastoupení v podmínkách využití území i pro plochu komerční vybavenosti - W. V případě ploch výroby a skladování (P) a lehké výroby (E) bude požadavek na minimální zastoupení zeleně doplněn do karet rozvojových lokalit těchto ploch.

Vámi navrhované řešení koeficientů zeleně se nejeví účelné z následujících důvodů:

Územní plán má stanovit základní koncepci rozvoje území obce, ochranu jeho hodnot, jeho plošného a prostorového uspořádání (tj. urbanistickou koncepci), uspořádání krajiny a koncepci veřejné infrastruktury, vymezit zastavěné území, plochy a koridory, zejména zastavitelné plochy a plochy přestavby, veřejně prospěšné stavby a veřejně prospěšná opatření a územní rezervy. A stanovit podmínky pro využívání těchto ploch a koridorů. Posláním územních plánů je stanovit pravidla udržitelného rozvoje a využívání území, nikoliv regulace jednotlivých pozemků. Územní plán nesmí obsahovat podrobnosti náležejícím svým obsahem regulačnímu plánu nebo územním rozhodnutím. Lze pořídit územní plán s těmito regulačními prvky, ale tato skutečnost musí být v rozhodnutí zastupitelstva o pořízení nebo zadání územního plánu výslovně uvedena.

Regulace v podrobnosti na jednotlivé druhy vegetačních prvků, kultivar, či materiálové provedení povrchů jednotlivých vegetačních prvků není v podrobnosti, která náleží územnímu plánu. Problematické se jeví aplikování tohoto principu v praxi, při posuzování záměru při vydání závazného stanoviska orgánu územního plánování a také následný monitoring těchto podmínek.

Návrh nového územního plánu navrhuje odlišnou koncepci, která však také stanovuje podíl nezastavěné plochy ve vztahu k celkové ploše pozemku, rostlého terénu umožňující vsak dešťové vody. Minimální plošné zastoupení zeleně na terénu není nutné dodržet pouze v odůvodněných případech.

Pořizovatel však udělí pokyn problematiku stanovení minimálního plošného zastoupení zeleně prověřit a upravit.

- Ochrana zeleně v jiných plochách s RZV

Z důvodů zvoleného měřítka výkresů a podrobnosti Územního plánu byla stanovena minimální velikost plochy RZV na 0,5 ha (5 000 m²) a v níže definovaných případech na 0,2 ha (2 000 m²) v souladu s ustanovením § 3 odst. 1 vyhlášky č. 501/2006 Sb. Ve výjimečných případech, pokud si to vymezení a koncepce Územního plánu vyžaduje, jsou zobrazované plochy RZV menší. Takto zvolená velikost ploch RZV vychází z principu koncepce a měřítka výkresů, kde kresba nemůže zachycovat nepřiměřený detail. Pokud existují pozemky stejného účelu využití, ale tvoří plochu podměrečnou, tj. menší než 0,5 ha, jsou zpravidla agregovány do jiných ploch RZV s jiným využitím. Tato skutečnost vychází také z projednaného konceptu územního plánu. V textové části odůvodnění je uvedeno, že plochami, které jsou vymezované ve velikosti 0,2-0,5 ha jsou plochy městské a krajinné zeleně, zvláště pak pro plochy městské zeleně uvedené ve Vyhlášce o zeleni města Brna (Nejvýznamnější plochy městské zeleně).

Pořizovatel je názoru, že vzhledem k výše uvedenému je agregovaná zeleň v rámci jiných ploch nedostatečně chráněna ve vztahu k umístování záměrů, udělí tedy pokyn doplnit obecný regulativ, který tuto skutečnost ošetří. Dále jsou uděleny pokyny na základě připomínek a námitek k návrhu ÚPmB konkrétní plochy zeleně z aktuálně platného ÚPmB vymezit, pokud budou graficky čitelné v měřítku hlavního výkresu.

- Vymezení ploch přírodních

Hlavní výkres návrhu nového územního plánu obsahuje grafické vyznačení prvků systému ÚSES (biokoridory a biocentra) a současně také vymezené plochy přírodní (plochy lesní a plochy krajinné zeleně).

Zvláště chráněná území, Evropsky významné lokality a registrované významné krajinné prvky jsou pro potřeby územního plánování obsaženy jako limit využití území (od poskytovatelů údajů) v územně analytických podkladech. Jejich přímá ochrana vyplývá z jiné legislativy, především zákona č. 114/1992 Sb. o ochraně přírody a krajiny. Nebudou tedy závazně vymezeny v hlavním výkrese, ale obsaženy jsou ve výkrese koordinačním (M1:10 000, grafická část odůvodnění).

- Předepsání izolační zeleně

V dokumentu Vyhodnocení vlivu na udržitelný rozvoj území je v kapitole A.VII.12 Kumulativní a synergické vlivy uvedeno:

V této souvislosti nebylo identifikováno synergické resp. kumulativní spolupůsobení vymezených rozvojových zón s územním soustředěním ploch výroby vůči plochám bydlení v souvisejícím území z důvodů vhodného zasazení ploch průmyslu v jednotlivých případech z hlediska vzdáleností k chráněným objektům, možnostem dopravního napojení ploch výroby a vhodného členění funkcí v území umožňujícího odclonění rezidenčních zón od zón výrobních plochami s možnostmi umístění jiné než rezidenční zástavby např. plochy smíšené, veřejná prostranství, izolační zeleň nebo občanská vybavenost. Zároveň návrh ÚP stanovuje regulativy využití ploch průmyslové výroby a lehké výroby tak, aby tyto nepredisponovaly negativní vliv působící na vlastní vymezenou plochu. Umísťované záměry je třeba prověřit jednotlivě v rámci navazujících fází projektové přípravy.

Pořizovatel doporučí řešit problematiku izolační zeleně na rozhraní případných možných konfliktních hranicích ploch v rámci jednotlivých karet rozvojových lokalit a zapracovat následující cílená opatření:

Při zastavování ploch výroby v návaznosti na volnou krajinu je třeba dbát na vhodné zapojení ploch do krajiny prostřednictvím pásů izolační zeleně na rozhraní zastavitelného území a volné krajiny.

- Modrozelená infrastruktura

Všechna vedení technické infrastruktury a prvků modrozelené infrastruktury jako součást veřejně prospěšné infrastruktury jsou z hlediska jejich prostorové koordinace rovnocenná. Tomuto požadavku tedy nelze vyhovět. V kapitole 4.2 Technická infrastruktura (závazné textové části) je uvedeno, že v zastavěném území města se síť technické infrastruktury zpravidla umísťují do společných tras nebo do souběhu se stávajícími trasami technické a dopravní infrastruktury. Ve veřejných prostranstvích je nutné koordinovat všechny prvky zde umísťované. Důležitým hlediskem při posuzování priorit jednotlivých součástí veřejných prostranství při jejich koordinaci je celkový pohled na provoz a fungování města. Při návrhu tras technické infrastruktury je důležité sdružování sítí do koridorů a jejich účelné prostorové uspořádání.

Pro všechny navržené trasy technické infrastruktury je závazné jejich směrové vedení. Upřesnění tras, polohy objektů a zařízení, určení místa napojení, způsobu technického provedení a vedení přípojných tras bude provedeno při zpracování podrobnější územně plánovací nebo projektové dokumentace, a to za podmínek obecně závazných právních předpisů.

Věcná podstata způsobů vypořádání předmětného podání zůstává nadále relevantní, přestože návrh nového územního plánu města Brna prošel přepracováním s ohledem na Pokyny ZMB z roku 2022 a byl uveden do jednotného standardu ÚPD dle stavebního zákona a jeho prováděcích předpisů. Výše uvedené texty je tedy nutno chápat také ve smyslu těchto úprav.

Pro informaci dodáváme, že ochrana zeleně v rámci jiných ploch s rozdílným způsobem využití je řešena nově také pomocí vymezení tzv. významných segmentů sídlení zeleně jako překryvu nad plochami bydlení, smíšenými plochami obytnými, plochami veřejné a komerční vybavenosti a plochami veřejných prostranství. Pro tyto segmenty je doplněna regulace prostřednictvím doplňujících podmínek využití území – viz závazná textová část Návrhu ÚPmB kap. 5.2.; vymezení segmentů obsahuje výkres 2.2. Koncepce uspořádání krajiny. Dále byl také stanoven požadavek na povinné minimální plošné zastoupení zeleně 40% v plochách bydlení individuálního. Ostatní požadované hodnoty jsou uvedeny u jednotlivých ploch v kapitole 6.3.2 závazné textové části.

Námitka č.5

Výrok:

Námitce se nevyhovuje.

Odůvodnění:

Řešení dopravy v klidu v návrhu územního plánu vychází z příslušných právních předpisů (viz kap. 5.8.1.1. textové části odůvodnění). Vyhláška č. 501/2006 Sb., provádějící stavební zákon stanoví, že pro každou stavbu je nutno vybudovat parkovací a odstavná stání v počtu dle ČSN 73 6110, kap. 14.1). která stanoví vzorec, do něž jako významný (ovšem nikoli jediný) parametr vstupuje součinitel vlivu stupně automobilizace, přičemž tento má být dle ČSN 73 6110 převzat z územně plánovací dokumentace. Tento územní plán tedy cílový koeficient vlivu stupně automobilizace stanoví, a to rozdílně podle části města, kdy nižší hodnota (tedy nižší požadovaný minimální počet parkovacích a odstavných stání) je stanovena pro lokality uvnitř Velkého městského okruhu s nežádoucím zavlékáním vyššího počtu automobilů. Tři pásma uvnitř VMO jsou zvolena z potřeby odlišit zvláštní charakter historického jádra města a zmenšit rozdíl koeficientu na administrativně určené hranici. Hranice pásem jsou určeny dle možností významnou ulicí, resp. komunikací, v případě její absence zelenými plochami oddělovajícími částí města. Zásadně hranice nevede plochami pro výstavbu budov, a to pro zamezení sporů při přesahu stavebního záměru do více pásem. Stávající ČSN 73 6110 stanoví, že ve výpočtu se jako nejmenší hodnota součinitel vlivu stupně automobilizace použije 1,0 (400 aut na 1000 obyvatel) – toto spodní omezení nelze s ohledem na aktuální trendy v náhledu na parkování považovat za dlouhodobě udržitelné a lze předpokládat, že bude v blízké době výrazně sníženo.

Věcná podstata způsobů vypořádání předmětného podání zůstává nadále relevantní, přestože návrh nového územního plánu města Brna prošel přepracováním s ohledem na Pokyny ZMB z roku 2022 a byl uveden do jednotného standardu ÚPD dle stavebního zákona a jeho prováděcích předpisů. Výše uvedené texty je tedy nutno chápat také ve smyslu těchto úprav.

MAGISTRÁT MĚSTA BRNA
 ODBOR ÚZEMNÍHO PLÁNOVÁNÍ
 A ROZVOJE



mmb1es7738f7a4

1594

MAGISTRÁT MĚSTA BRNA
 Odbor územního plánování a rozvoje

Došlo dne: .. 7 -06- 2020

Č.j. MMB: 0250370
 Příl.:

PODÁNÍ K NÁVRHU

Návrh Územního plánu města Brna

Podatel	
Typ subjektu:	Fyzická osoba
Příjmení, jméno	
Adresa / sídlo:	
Kontakt:	

1	<p>Připomínka</p> <p>Dostupné malé obchody Návrh ÚPmB obsahuje začlenění maloobchodu do většiny stavebních ploch, zároveň maloobchod nedostatečně reguluje a v rozporu s deklarovanou koncepcí nepodporuje rozptýlenou síť dobře dostupných maloobchodů jako součást města krátkých vzdáleností. Navrhují proto, aby:</p> <ul style="list-style-type: none"> • využití pro maloobchod v plochách pro bydlení (B), smíšených obytných (C) a v plochách komerční vybavenosti (W) bylo omezeno prodejní plochou do 400 m² a počtem parkovacích stání do 10, • využití pro maloobchod v plochách smíšených obytných (C) a plochách komerční vybavenosti (W) bylo do 1.000 m² prodejní plochy a bylo podmíněno realizací v patrových objektech s polyfunkčním využitím a při současném integrování parkování o max. 30 parkovacích stáních, • využití pro maloobchod v plochách veřejné vybavenosti (V), plochách výroby a skladování (P) a plochách lehké výroby (E) bylo podmíněně přípustné do 200 m² prodejní plochy, pokud není realizován v samostatném objektu. 	1
---	--	---

2	<p>Připomínka</p> <p>Podpora pěší a cyklo dopravy ÚPmB nevyužívá dostatečně možnosti usnadnění výstavby cyklistické infrastruktury, a to mj. tím, že by požadoval napojení rozvojových lokalit na síť komunikací pro nemotorovou dopravu, klíčové cyklostezky vymezil jako veřejně prospěšné stavby či definoval místa a zařízení k bezpečnému parkování kol na klíčových přestupních uzlech. Navrhují proto, aby:</p> <ul style="list-style-type: none"> • hlavním využitím ploch dopravní infrastruktury (D) bylo i využití pro pěší a cyklistickou dopravu, • povinnou součástí navrhovaných pozemních komunikací definovaných jako sběrné byly stavebně oddělené koridory zvláště pro cyklistickou dopravu a pěší dopravu, • všechny lokality s počtem reálných nebo očekávaných uživatelů nad 1.500 osob obsahovaly v kartě lokality podmínku stanovující, že výstavbu v lokalitě je možné zahájit až po vybudování dopravního propojení lokality se všemi sousedními městskými částmi samostatnými cyklostezkami a chodníky, a to stavebně oddělenými od motorové dopravy a vedenými ve směrově i výškově nejpřímější stopě, • grafická část ÚPmB 2.2 Souhrnný výkres dopravy obsahovala také síť páteřních cyklostezek (zejména těch sloužících k propojení jednotlivých městských částí s centrem města nebo jednotlivých městských částí mezi sebou), nikoliv pouze cyklotrasy, • páteřní cyklostezky tam, kde jejich realizaci brání chybějící veřejný pozemek, byly vymezeny jako veřejně prospěšné stavby, • u klíčových železničních stanic a konečných tramvaje (například žel. stanice a zastávky Brno hl.n., Slatina, Chřlvice, Starý Lískovec, Řečkovice a Královo Pole, konečné tramvaje Obřany, Líšeň - Holzova, Kamechy, Bosonohy, Přízřenice) byla stanovena podmínka vybudování kapacitních míst a zařízení k bezpečnému odkládání jízdních kol (bike and ride) a tam, kde jejich realizaci brání chybějící veřejný pozemek, byly vymezeny jako veřejně prospěšné stavby. 	2
---	--	---

Připomínka**Veřejný prostor**

V zájmu zvýšení využitelnosti veřejných prostranství pro pěší, cyklisty i zeleň by měl ÚPmB u novostaveb stanovit povinnost umístění odstavných stání mimo veřejná prostranství (tj. stání pro odstavení vozidla v době, kdy se nepoužívá). V oblastech s dobrou dostupností veřejnou dopravou je pak potřeba přizpůsobit minimální počet odstavných a parkovacích stání.

Navrhuji proto, aby v kap. 4.1 Dopravní infrastruktura bylo stanoveno, že:

- odstavná stání se v zastavitelných plochách a v případě novostaveb ve stabilizovaných plochách zřizují mimo veřejná prostranství a s výjimkou rodinných domů v podzemních podlažích budov,
- v místech dobré dostupnosti kolejové dopravy pěší docházkou (ve vzdálenosti do 150 metrů) se součinitel vlivu stupně automobilizace redukuje na poloviční hodnotu součinitele příslušného pásma.

5**5**

Ochrana zeleně

Návrh ÚPmB vágně a nedostatečně stanovuje zastoupení zeleně v různých funkčních typech ploch. Také oslabuje ochranu malých, ale významných ploch zeleně ve stabilizovaných plochách tím, že je absorbuje do jiných funkčních typů ploch. Návrh ÚPmB nezajišťuje dostatečnou ochranu přírodně cenných území, ani dostatečné vytváření prostoru pro zeleň v nové zástavbě, a to včetně ochrany nových ploch k bydlení před zátěží ze sousedních ploch výroby a skladování.

Navrhují proto, aby:

- územní plán definoval koeficient zeleně (KZ), a to následovně:

Koeficient zeleně (KZ) udává poměr nezpevněné plochy osázené vegetací a umožňující vsakování dešťové vody na terénu vůči ploše pozemku. KZ je závazný jak pro disponibilní pozemek pro stavební záměr, tak pro celou jednotlivou funkční plochu. Do koeficientu lze jako nezpevněnou plochu osázenou vegetací náhradním způsobem započítat:

- $\frac{1}{3}$ plochy osazených a funkčních vegetačních střeš o mocnosti souvrství do 0,3 m,
- $\frac{1}{2}$ plochy osazených a funkčních vegetačních střeš o mocnosti souvrství nad 0,3 m,
- 80 % plochy osazených a funkčních vegetačních střeš o mocnosti souvrství nad 1 m,
- plochu povrchu umožňujícího plnohodnotné vsakování okolo vzrostlých stromů ve zpevněných plochách (mříž, půda, půda s mulčem; nikoli dlažba atp.),
- 5 m² za každý strom ve zpevněné ploše s malou korunou (druh/kultivar s celkovou výškou do 8 m v dospělosti) a dostatečným objemem prokořenitelného prostoru,
- 20 m² za každý strom ve zpevněné ploše se střední korunou (druh/kultivar s celkovou výškou do 15 m v dospělosti) a dostatečným objemem prokořenitelného prostoru,
- 40 m² za každý strom ve zpevněné ploše s velkou korunou (druh/kultivar s celkovou výškou nad 15 m v dospělosti) a dostatečným objemem prokořenitelného prostoru,
- 5 m² za každý běžný metr fasád upravených a využitých pro pnutí popínavých dřevin nebo treláží či pergol na ozeleněných střeších při zajištění dostatečného prokořenitelného prostoru pro dané dřeviny.

Náhradním způsobem je možné započtením nahradit pouze:

- $\frac{1}{4}$ požadované plochy KZ v případě samostatně stojících rodinných domů,
- $\frac{1}{2}$ požadované plochy KZ u ostatních staveb,
- celou požadovanou plochu pouze výjimečně ve stávající kompaktní blokové zástavbě ve stabilizovaných plochách tam, kde jiným způsobem prokazatelně není možné dosáhnout existujícího urbanistického charakteru (např. v zástavbě nároží bloků a v případě nerovnoměrné parcelace)

- koeficient zeleně byl pro jednotlivé struktury zástavby stanoven následovně:

- kompaktní: 0,3 pro stabilizované plochy a 0,5 pro zastavitelné plochy
- volná: 0,6
- rezidenční nízkopodlažní: 0,5
- areálová: 0,4
- omezená: 0,8
- plochy bez zástavby: 0,9

- plochy nad 2 000 m², které byly definovány územním plánem z r. 1994 jako plochy zeleně (ZP či ZO) a které jsou v Návrhu ÚPmB součástí jiných typů ploch, byly vymezeny jako samostatné plochy městské zeleně (Z); jedná se např. o plochy kolem Komenského nám.

(Červeného kostela), alej na tř. Jaroše, vnitroblok u mateřské školy Chodská 15 a desítky dalších zelených plácků, parčíků či vnitrobloků,

- byly v hlavním výkresu vymezeny plochy přírodní se způsobem využití podle § 16 vyhlášky č. 501/2006 Sb., o obecných požadavcích na využívání území, zejména biocentra, zvláště chráněná území, evropsky významné lokality a registrované významné krajinné prvky, a tím byla zajištěna jejich ochrana,

- v kartách lokalit, kde sousedí plochy pro výrobu (E – plochy lehké výroby, P – plochy výroby a skladování) a plochy pro bydlení (B – plochy bydlení, C – plochy smíšené obytné), byla doplněna podmínka předchozí či souběžné realizace pásu izolační zeleně (vzrostlé zeleně o pásu šířky min. 10 m nebo rozloze min. 20 % rozlohy plochy výroby) podél sousedících hranic těchto ploch,

- v obecných zásadách technické infrastruktury bylo stanoveno, že při návrhu tras technické infrastruktury budou sítě sdružovány do koridorů pro dosažení účelného prostorového uspořádání a vytvoření prostoru pro realizaci modrozelené infrastruktury v uličním profilu; a dále, že v územích, která nejsou v současné době plynofikována, mají ostatní vedení a prvky modrozelené infrastruktury prioritu před budováním nového nízkotlakého rozvodu plynu.

Přípomínka

Hospodaření s dešťovou vodou

Vsakováním dešťové vody všude tam, kde to je možné, můžeme docílit zdravějšího vodního režimu a zmenšení efektu tepelného ostrova.

Navrhují proto, aby:

- do obecných zásad odkanalizování bylo doplněno, že veškeré zastavitelné plochy a plochy přestaveb budou odkanalizovány oddílným systémem kanalizace a bude na nich důsledně vyžadováno hospodaření se srážkovými vodami následovně: srážkové vody budou buď zadržovány s následným sekundárním využitím anebo vsakovány na vlastním pozemku stavby nebo v jejím okolí; pouze pokud to podloží prokazatelně neumožňuje, mohou být dešťové vody vypouštěny do vodoteče nebo dešťové kanalizace, přičemž v těchto případech budou před vypouštěním brzděny v retenčních nádržích. Srážkové vody z veškerých zpevněných ploch veřejných prostranství budou vsakovány, pouze pokud to podloží prokazatelně neumožňuje, mohou být vypouštěny do vodoteče nebo dešťové kanalizace, přičemž v těchto případech budou před vypouštěním brzděny v retenčních nádržích.

V dne

Podpis

Vyplněný formulář zašlete na níže uvedenou adresu:

Magistrát města Brna, Odbor územního plánování a rozvoje, Kounicova 67, 601 67 Brno

MMB/0250370/2020

Námítka č.1

Výrok:

Námítce se vyhovuje částečně.

Odůvodnění:

Podatel požaduje, aby v plochách bydlení, smíšených obytných a komerční vybavenosti byla omezena velikost prodejní plochy na 400 m² a počet parkovacích míst na 10 stání. Při realizaci integrovaného parkování do 30 stání pak v rámci patrových objektů v plochách komerční vybavenosti a v plochách smíšených obytných podmíněn připustit až 1 000 m² prodejní plochy. V plochách veřejné vybavenosti, výroby a skladování a lehké výroby podmíněně připustit 200 m² prodejní plochy, pokud není maloobchod realizován v samostatném objektu. Mezi docházkovou vzdáleností maloobchodu a maximální velikostí prodejní plochy maloobchodu nelze spatřovat příčinnou souvislost. Stanovení maximální velikosti prodejní plochy nepředurčuje vzdálenost mezi jednotlivými prodejny. Snížení maximální velikosti prodejní plochy nezaručuje zlepšení časové dostupnosti maloobchodu. Pro dostupnost maloobchodu je proto podstatnější adekvátní rozmístění ploch s rozdílným způsobem využití, které umístění maloobchodu umožňují. Stanovení dané maximální velikosti prodejních ploch (a případné stanovení podmínek pro jejich umístění) je věcí odborného posouzení zpracovatele návrhu územního plánu, které vychází z reálií a odborné úvahy (viz např. plochy C). Obecně lze konstatovat, že požadavek na vyloučení maloobchodu s prodejní plochou větších než 400 resp. 1000 m² plochy nepřiměřeně zhoršuje podmínky pro vyváženou a rozmanitou síť maloobchodu, a to zejména pro ty skupiny zákazníků s rozdílnými vzorci nákupního chování, které prodejny většího plošného formátu preferují, což je v konečném důsledku v rozporu s koncepcí krátkých vzdáleností, na kterou je poukazováno. Požadavek na přísné omezení prodejní plochy nepřiměřeně snižuje potenciál k tomu určených ploch, tj. zejména ploch obytně smíšených (C) a ploch komerční vybavenosti (W). V neposlední řadě je také nutné nastavením regulativů sledovat požadavek zadání územního plánu na vytvoření široké škály možností a forem komerce v rovnoměrném zastoupení na území města.

Při hodnocení přísnosti regulativu určujícího maximální velikost prodejních ploch je nutné mít na zřeteli také ustanovení návrhu územního plánu, které stanoví, že „prodejní plochou se rozumí hrubá podlažní plocha maloobchodního zařízení, kde při prodeji zboží dochází ke kontaktu se zákazníkem (nikoli tedy sklady, komunikace, související administrativní plochy ani nezbytná příslušenství). Maloobchodním zařízením se pak v tomto kontextu rozumí jedna prodejna nebo soubor všech prodejen v rámci jednoho záměru nebo v rámci jednoho funkčně propojeného celku, popř. jako součást též plocha vně prodejny, navazující na budovu a sloužící k výše popsanému způsobu využití.“ Z výše uvedeného plyne, že je-li v rámci jednoho objektu umístěováno více prodejních jednotek, jejich prodejní plochy se sčítají. Nastavení regulativu příliš přísně by proto mělo za následek nemožnost umístění více (i relativně malých prodejních jednotek) v rámci jednoho záměru.

K podání lze také uvést, že počty parkovacích míst a stání jsou dány příslušnými předpisy a normami. Územnímu plánu nepřísluší jejich rozsah stanovovat. Jedná se o podrobnost nad rámec územního plánu.

U jednotlivých ploch s rozdílným způsobem využití lze, kromě výše uvedeného, doplnit následující:

V plochách smíšených obytných (C) je stanovena maximální velikost prodejní plochy 1 500 m². Stanovení této hranice je řádně odůvodněno v Odůvodnění pro první veřejné projednání (str. 259), a to následovně: „Využití pro maloobchod v hlavním využití je omezeno prodejní plochou do 1500 m²; při projednání konceptu byla uvedena prodejní plocha do 1000 m². Při změně velikosti výměry vycházel zpracovatel z nedávno provedeného průzkumu

maloobchodního prodeje a z vlastního šetření prodejních ploch největších maloobchodních řetězců (zejména supermarketů a diskontní prodejny), ze kterých je zřejmé, že průměrná velikost standardních typických prodejen maloobchodu se sice v průměru pohybuje v rozmezí 800-1200 m², ovšem v hustě obydlených oblastech prodejny klasických maloobchodních řetězců dosahují prodejní plochy 1500 m². Údaj byl tedy změněn v souladu se zjištěními z reality.“ Maloobchod nad 1500 m² (avšak do 5000 m²) prodejní plochy lze realizovat pouze v patrových objektech při současném integrování parkování v objektu a jiné využití, pokud je zachována polyfunkčnost v ploše a využití je slučitelné s využitím navazujícího území.

V návrhu ÚPmB také byla stanovena na základě průzkumu zpracovatele maximální přípustná prodejní plocha maloobchodu 1 500 m² v plochách bydlení (B). Při projednávání návrhu ÚPmB projevila veřejnost obavu z neúměrně rozsáhlých prodejen při nevhodné lokalizaci. Tvůrci územního plánu námítkám vyšli vstříc, s tím, že prodejní plocha bude snížena na 1 000 m² a pro větší prodejnu (do 1500 m²) je třeba doložit vhodnost situačního řešení podle okolností v území. Pro ověření stanoveného údaje lze použít řetězce Lidl, Albert, Billa a Penny typu supermarket, jejichž průměrná prodejní plocha je asi 900 m² (rozptyl velikosti jednotlivých prodejen je přitom ovšem značný, pohybuje se od 500 m² až po 2 000 m²). Prodejní plocha tvoří velkou většinu (odborným odhadem cca 80 %), celkové výměry objektu. Stanovená velikost 1 000 m² prodejní plochy tak odpovídá běžným supermarketům výše uvedených řetězců, neznemožňuje tedy realizaci běžného občanského vybavení v území; větší provozovny je pak třeba prověřit podle okolností v území. Požadavku je tedy v tomto bodě částečně vyhověno.

Pro plochy komerční (W) lze uvést, že pokud by byla snížena velikost prodejní plochy na velikost uvedenou v podání (tj. 400 resp. 1000 m²), nesplňovala by tyto podmínky řada z již existujících maloobchodních prodejen, které tvoří základ maloobchodní sítě, nacházejících se ve stabilizovaných plochách. Plochy komerční vybavenosti by při restriktivním stanovení maximální velikosti prodejní plochy nemohly plnit svoji předpokládanou funkci.

V podmínkách využití plochy veřejné vybavenosti (V) není maloobchod výslovně uveden. Lze jej však řadit mezi přípustné využití, které je definováno jako „využití související, podmiňující nebo využití sloužící záměrům hlavnímu využití“. Z tohoto lze vyvozovat, že případné maloobchodní využití, ačkoliv není jeho rozsah vyjádřen plošně, musí být pouze takového rozsahu, který odpovídá potřebám daného hlavního využití. Pro úplnost lze uvést, že v ploše veřejné vybavenosti (V) je taktéž možné, avšak až po naplnění hlavní funkce, umisťovat jiné funkční využití.

V plochách lehké výroby (E) odůvodnění výslovně stanovuje, že „regulativ směřuje k zachování smyslu uvedených ploch: plochy by měly mít charakter primárně produkční a skladovací a neměly by být vytěžovány pro čistě maloobchodní záměry. Ilustrativně popsáno, např. běžná provozovna typizovaného maloobchodu (Lidl, Billa, Albert apod.) by zde neměla být samostatně přípustná, zatímco např. sklad sanitárního zařízení a obkládacích materiálů ve spojení s prodejnou či předváděcími místnostmi pro zákazníky typově odpovídá záměrům plochy E.“ Jedná o specifický druh prodeje, u kterého se nepředpokládá, že bude vytvářet síť základní dostupnosti maloobchodu. Vzhledem k charakteru plochy, omezování velikosti prodejní plochy není vhodným nástrojem regulace.

Plochy výroby a skladování (P) nejsou určeny pro klasický maloobchodní prodej. Vzhledem k charakteru plochy, omezování velikosti prodejní plochy není vhodným nástrojem regulace.

Věcná podstata způsobů vypořádání předmětného podání zůstává nadále relevantní, přestože návrh nového územního plánu města Brna prošel přepracováním s ohledem na Pokyny ZMB z roku 2022 a byl uveden do jednotného standardu ÚPD dle stavebního zákona a jeho prováděcích předpisů. Výše uvedené texty je tedy nutno chápat také ve smyslu těchto úprav.

Pro úplnost pouze doplňujeme, že u ploch individuálního bydlení (BI), které byly vymezeny na základě pokynu zastupitelstva, došlo k omezení prodejní plochy na 500 m².

Námítka č.2

Výrok:

Námítce se vyhovuje částečně.

Odůvodnění:

V rámci podání je uveden názor podatele, že návrh ÚPmB nevyužívá dostatečně možnosti usnadnění výstavby cyklistické infrastruktury, požaduje vymezení „klíčových cyklostezek“ jako veřejně prospěšné stavby a definoval místa pro bezpečné parkování kol na „klíčových přestupních uzlech“.

Úkolem územního plánu je vytvářet územní podmínky pro možnost umístění záměrů, nikoliv zajistit „bezproblémovou“ realizaci všech záměrů a znát podrobné technické provedení jednotlivých úseků. Obecně územní plán stanovuje základní koncepci rozvoje území obce, ochrany jeho hodnot, jeho plošného a prostorového uspořádání, uspořádání krajiny a koncepci veřejné infrastruktury a stanovuje podmínky pro využití území. Nový Územní plán města Brna (ÚPmB) pracuje s méně podrobným měřítkem hlavního výkresu 1:10 000, než tomu je u současného (1:5000).

K požadavku na zařazení cyklistické dopravy do hlavního využití ploch dopravní infrastruktury uvádíme:

Pro dokladování transparentnosti procesu vyhodnocení podání je uvedeno také mezitímní vyhodnocení podání z r. 2020:

Požadavku nebylo v roce 2020 vyhověno, protože: „V rámci stanovení podmínek využití ploch v kap. 6.2. a kap. 6.3.3.10 závazné textové části je umožněno umístění cyklistické infrastruktury ve všech plochách s rozdílným způsobem využití, přičemž v plochách dopravní infrastruktury D je jejich umístění přípustné.

Požadavek na zařazení pěší a cyklistické dopravy do hlavního využití ploch dopravní infrastruktury D, jehož součástí jsou především komunikace vyššího dopravního významu tvořící páteř základního komunikačního systému, neodpovídá charakteru a způsobu vymezení ploch s rozdílným způsobem využití. Toto je primárně umožněno v plochách veřejných prostranství, které slouží obsluze ploch dopravní a technickou infrastrukturou za současného umožnění průchodu a pohybu obyvatel, tedy v rámci této plochy s rozdílným způsobem využití je cyklistická infrastruktura součástí hlavního využití.

Jelikož však v rámci stanoviska dotčeného orgánu byla uplatněna podmínka k vedení cyklistické dopravy v souběhu s komunikacemi, bude v této souvislosti zpřesněna a doplněna výroková část i odůvodnění návrhu řešení. V této souvislosti je možné prověřit případnou úpravu znění podmínek využití ploch s rozdílným způsobem využití.“

Konečné vyhodnocení podání se vztahuje k výslednému řešení Návrhu nového ÚPmB:

V rámci zpřesnění kap. 4.1 Dopravní infrastruktura a stanovení podmínek využití ploch v kap. 6.2. a kap. 6.3.3.10 závazné textové části je umožněno umístění pěší a cyklistické infrastruktury ve všech plochách s rozdílným způsobem využití, přičemž v plochách dopravní infrastruktury D je jejich umístění přípustné i jako hlavní využití.

Tímto je požadavek zohledněn.

Další jednotlivě uvedené požadavky jsou nad rámec podrobnosti zpracování územního plánu a níže uvádíme:

Ke stanovení podmínky povinné segregace pěší a cyklistické dopravy podél sběrných komunikací a zahájení výstavby až po dobudování propojení lokality se všemi sousedními městskými částmi samostatnými stezkami a chodníky uvádíme, že je tímto již předjíráno konkrétní technické řešení vlastní realizace, aniž by byla ve všech skutečnostech známa reálná možnost v území, a ne vždy je možné z hlediska různých omezení a limitů tyto podmínky naplnit. Současně jakýkoliv záměr musí splňovat platné právní předpisy a normy.

V rámci územního plánu jsou vytvářeny územní podmínky pro možnost vedení v rámci ploch nebo koridorů. To, jakým způsobem bude možné uliční prostor uspořádat, případně propojení trasovat je předmětem dalších podrobnějších stupňů projektové dokumentace a podmínek

vlastníka komunikace. Podrobnost měřítka zpracování výkresu 2.2 Souhrnný výkres dopravy neumožňuje grafické zobrazení požadavku zobrazení oddělených koridorů cyklistických a pěších tras.

Z tohoto důvodu nelze této podmínce z hlediska podrobnosti zpracování územně plánovací dokumentace vyhovět.

Z hlediska požadavku na zakreslení dalších cyklotras uvádíme, že v rámci cyklistické dopravy byl zvolen obecnější přístup.

Ve výkresu 2.2. Souhrnný výkres dopravy jsou vyznačeny „vybrané samostatné cyklotrasy“, kterými jsou zpřesněny záměry ze Zásad územního rozvoje Jihomoravského kraje. Ve výkresu odůvodnění O.6 Cyklistická doprava – schéma jsou k výše uvedenému jevu navíc vyznačeny „vybrané pouliční cyklotrasy“, které naznačují možná vybraná propojení území města, která však již nejsou závazná a je možné je operativně upravovat nebo dále doplňovat.

Grafické předurčení cyklotras by se v rámci přípravy záměrů mohlo ukázat jako omezující v případě potřeby úpravy vedení trasy; odlišné řešení by mohlo vést ke změně územního plánu a tím neúměrnému prodloužení přípravy záměrů.

Z dlouhodobých zkušeností se toto ukázalo jako nevhodné a z tohoto důvodu bylo přistoupeno k vymezení koridorů zajišťujících návaznost na koridory dle textové části nadřazené územně plánovací dokumentace (Zásad územního rozvoje Jihomoravského kraje), které jsou územním plánem zpřesněny. Všem ostatním trasám je obecně umožněno jejich umístění ve všech plochách s rozdílným způsobem využití v rámci obecných podmínek využití území. Z tohoto důvodu nelze požadavku vyhovět.

Z hlediska požadavku vymezení „páteřních“ cyklistických stezek jako veřejně prospěšné stavby je nutno uvést, že nám v současné době není znám komplexní průběh všech cyklotras a cyklostezek na správním území města a z tohoto důvodu není možné vymezit přesný průmět všech záměrů. Současně byl z hlediska přípravy zvolen obecnější přístup, aby jakýkoliv nový záměr nevyžadoval změnu územního plánu. Z tohoto důvodu nelze požadavku vyhovět.

Pokud se jedná o požadavek na vybudování kapacitních míst a zařízení k bezpečnému odkládání kol u „klíčových železničních stanic a konečných tramvajů“ či parkoviště pro kola, jedná se o záměry nad podrobnost územního plánu, jejich umístění je obecně přípustné v rámci doplňujícího nebo souvisejícího využití ve všech plochách s rozdílným způsobem využití a není nutné pro ně předjímat umístění a vymezení, potažmo vymezovat plochu jako veřejně prospěšnou stavbu. Pokud není znám konkrétní projekt, nelze s přesností stanovit dotčené pozemky, a tedy i vymezit jako veřejně prospěšné stavby. Z tohoto důvodu nelze požadavku vyhovět.

Věcná podstata způsobů vypořádání předmětného podání zůstává nadále relevantní, přestože návrh nového územního plánu města Brna prošel přepracováním s ohledem na Pokyny ZMB z roku 2022 a byl uveden do jednotného standardu ÚPD dle stavebního zákona a jeho prováděcích předpisů. Výše uvedené texty je tedy nutno chápat také ve smyslu těchto úprav.

Námítka č.3

Výrok:

Námítce se nevyhovuje.

Odůvodnění:

Závazná textová část: Územní plán stanovuje následující zásady pro odkanalizování a odvodnění:

- Veškeré zastavitelné plochy a plochy přestaveb budou odkanalizovány oddílným systémem kanalizace a bude na nich důsledně vyžadováno hospodaření se srážkovými vodami.
- Komunální odpadní vody musí být odváděny a čištěny na centrální mechanicko-biologické čistírně odpadních vod. Používání lokálních nebo domovních ČOV je přípustné pouze výjimečně, a to v případě veřejného zájmu nebo pro samostatně stojící objekty příliš vzdálené od trasy kanalizace, nikoliv jako koncepční řešení lokality. Nesmí být umístěna nebo povolena stavba, ve které vznikají komunální odpadní vody bez splnění výše uvedeného. Nesmí být umístěna nebo povolena změna stavby, při které dochází k navýšení množství komunální

odpadních vod, bez splnění výše uvedeného. V závazné části je dále uvedeno, že bude zpracována územní studie Koncepce rozvoje modrozelené infrastruktury.

V části Odůvodnění je upřesněno a doporučeno:

Pro odvodnění zastavitelných ploch a ploch přestaveb platí regulativ pro odtok srážkových vod daný max. hodnotou 10 l/(s.ha) z neredukované plochy při četnosti překročení retenční kapacity objektu max. 1 x za 5 roků a max. době prázdnění 24 hodin. A to v případě, že majitel nebo provozovatel kanalizace (příp. správce vodního toku) nestanoví s ohledem na aktuální podmínky přísnější limity. Obecně platí, že přímé napojení srážkových vod do kanalizace pro veřejnou potřebu je nepřijatelné.

Z hlediska snížení srážkového odtoku je vhodné aplikovat následujících opatření, které jdou nad rámec běžných legislativních požadavků na odvádění srážkových vod:

- minimalizovat podíl nepropustných zpevněných ploch,
- využívat polopropustných materiálů pro zpevněné plochy,
- preferovat přírodě blízké objekty hospodařící s dešťovou vodou,
- realizovat vegetační střechy,
- využívat srážkové vody k provozu nemovitostí.

Výše uvedené principy je vhodné prosazovat i v rámci rekonstrukcí stávajících staveb a prostranství. V souvislosti s již zaznamenanými dopady klimatické změny by si Statutární město Brno mělo určit jasnou strategii implementace a provozování tzv. modrozelené infrastruktury na stávajících a nově navrhovaných veřejných prostranstvích. Modrozelená infrastruktura je v současnosti vnímána jako jedno z významných adaptačních opatření s řadou přidaných benefitů a ekosystémových služeb, které překračují rámec běžného odvodnění. Z obsahu výroku i odůvodnění vyplývá, že tato problematika je aktuální a město Brno se jí již dnes průběžně zabývá a principy postupně uvádí do praxe. Hospodaření s dešťovou vodou je zpracováno v platných Městských standardech pro kanalizační zařízení: [Standards_pro_kanalizacni_zarizeni.pdf \(brno.cz\)](#). Tento dokument se v současné době aktualizuje. Zároveň je možné odkázat na studii, která se touto problematikou v souvislosti se souvisejícími tématy rovněž zabývá: [ZmirnovaniKlimZmen_NadacePartnrstvi.pdf \(brno.cz\)](#). Rovněž v rámci probíhající Aktualizace generelu odvodnění - část Kanalizace bude samostatná kapitola věnována této tematice.

Námitce je vyhověno již ve stávající podobě návrhu.

Věcná podstata způsobů vypořádání předmětného podání zůstává nadále relevantní, přestože návrh nového územního plánu města Brna prošel přepracováním s ohledem na Pokyny ZMB z roku 2022 a byl uveden do jednotného standardu ÚPD dle stavebního zákona a jeho prováděcích předpisů. Výše uvedené texty je tedy nutno chápat také ve smyslu těchto úprav. Pro úplnost dodáváme, že v NÚP 2024 došlo k úpravě výše uvedeného citovaného znění textové části. Dále upozorňujeme, že dne 28.03.2023 byla schválena možnost využití územně plánovacího podkladu Aktualizace a správy Generelu odvodnění města Brna - část Kanalizace (dále jen "AGOMB"), který nahrazuje Generel odvodnění města Brna - D. Část kanalizace a problematikou hospodaření s dešťovou vodou se zabývá. Na základě AGOMB došlo k úpravě v NÚP 2024.

Tyto úpravy však nevedou ke změně vypořádání předmětného podání.

Námitka č.4

Výrok:

Námitce se vyhovuje částečně.

Odůvodnění:

- Zastoupení zeleně v různých typech ploch

Zastoupení zeleně v plochách s rozdílným způsobem využití je v návrhu nového ÚPmB řešeno stanovením povinného minimálního plošného zastoupení zeleně na rostlém terénu v plochách bydlení, v plochách smíšených obytných, v plochách rekreace, a v plochách zahrádek pro disponibilní pozemky stavebního záměru a pro plochu současně (od podmínky splnit zastoupení současně i pro funkční plochu bude upuštěno).

Pořizovatel bude také požadovat stanovit toto zastoupení v podmínkách využití území i pro plochu komerční vybavenosti - W. V případě ploch výroby a skladování (P) a lehké výroby (E) bude požadavek na minimální zastoupení zeleně doplněn do karet rozvojových lokalit těchto ploch.

Vámi navrhované řešení koeficientů zeleně se nejeví účelné z následujících důvodů:

Územní plán má stanovit základní koncepci rozvoje území obce, ochranu jeho hodnot, jeho plošného a prostorového uspořádání (tj. urbanistickou koncepci), uspořádání krajiny a koncepci veřejné infrastruktury, vymežit zastavěné území, plochy a koridory, zejména zastavitelné plochy a plochy přestavby, veřejně prospěšné stavby a veřejně prospěšná opatření a územní rezervy. A stanovit podmínky pro využívání těchto ploch a koridorů. Posláním územních plánů je stanovit pravidla udržitelného rozvoje a využívání území, nikoliv regulace jednotlivých pozemků. Územní plán nesmí obsahovat podrobnosti náležejícím svým obsahem regulačnímu plánu nebo územním rozhodnutím. Lze pořídit územní plán s těmito regulačními prvky, ale tato skutečnost musí být v rozhodnutí zastupitelstva o pořízení nebo zadání územního plánu výslovně uvedena.

Regulace v podrobnosti na jednotlivé druhy vegetačních prvků, kultivar, či materiálové provedení povrchů jednotlivých vegetačních prvků není v podrobnosti, která náleží územnímu plánu. Problematické se jeví aplikování tohoto principu v praxi, při posuzování záměru při vydání závazného stanoviska orgánu územního plánování a také následný monitoring těchto podmínek.

Návrh nového územního plánu navrhuje odlišnou koncepci, která však také stanovuje podíl nezastavěné plochy ve vztahu k celkové ploše pozemku, rostlého terénu umožňující vsak dešťové vody. Minimální plošné zastoupení zeleně na terénu není nutné dodržet pouze v odůvodněných případech.

Pořizovatel však udělí pokyn problematiku stanovení minimálního plošného zastoupení zeleně prověřit a upravit.

- Ochrana zeleně v jiných plochách s RZV

Z důvodů zvoleného měřítka výkresů a podrobnosti Územního plánu byla stanovena minimální velikost plochy RZV na 0,5 ha (5 000 m²) a v níže definovaných případech na 0,2 ha (2 000 m²) v souladu s ustanovením § 3 odst. 1 vyhlášky č. 501/2006 Sb. Ve výjimečných případech, pokud si to vymezení a koncepce Územního plánu vyžaduje, jsou zobrazované plochy RZV menší. Takto zvolená velikost ploch RZV vychází z principu koncepce a měřítka výkresů, kde kresba nemůže zachycovat nepřiměřený detail. Pokud existují pozemky stejného účelu využití, ale tvoří plochu podměrečnou, tj. menší než 0,5 ha, jsou zpravidla agregovány do jiných ploch RZV s jiným využitím. Tato skutečnost vychází také z projednaného konceptu územního plánu. V textové části odůvodnění je uvedeno, že plochami, které jsou vymezované ve velikosti 0,2-0,5 ha jsou plochy městské a krajinné zeleně, zvláště pak pro plochy městské zeleně uvedené ve Vyhlášce o zeleni města Brna (Nejvýznamnější plochy městské zeleně).

Pořizovatel je názoru, že vzhledem k výše uvedenému je agregovaná zeleň v rámci jiných ploch nedostatečně chráněna ve vztahu k umístování záměrů, udělí tedy pokyn doplnit obecný regulativ, který tuto skutečnost ošetří. Dále jsou uděleny pokyny na základě připomínek a námitek k návrhu ÚPmB konkrétní plochy zeleně z aktuálně platného ÚPmB vymežit, pokud budou graficky čitelné v měřítku hlavního výkresu.

- Vymezení ploch přírodních

Hlavní výkres návrhu nového územního plánu obsahuje grafické vyznačení prvků systému ÚSES (biokoridory a biocentra) a současně také vymezené plochy přírodní (plochy lesní a plochy krajinné zeleně).

Zvláště chráněná území, Evropsky významné lokality a registrované významné krajinné prvky jsou pro potřeby územního plánování obsaženy jako limit využití území (od poskytovatelů údajů) v územně analytických podkladech. Jejich přímá ochrana vyplývá z jiné legislativy, především zákona č. 114/1992 Sb. o ochraně přírody a krajiny. Nebudou tedy závazně vymezeny v hlavním výkrese, ale obsaženy jsou ve výkrese koordinačním (M1:10 000, grafická část odůvodnění).

- Předepsání izolační zeleně

V dokumentu Vyhodnocení vlivu na udržitelný rozvoj území je v kapitole A.VII.12 Kumulativní a synergické vlivy uvedeno:

V této souvislosti nebylo identifikováno synergické resp. kumulativní spolupůsobení vymezených rozvojových zón s územním soustředěním ploch výroby vůči plochám bydlení v souvisejícím území z důvodů vhodného zasazení ploch průmyslu v jednotlivých případech z hlediska vzdáleností k chráněným objektům, možnostem dopravního napojení ploch výroby a vhodného členění funkcí v území umožňujícího odclonění rezidenčních zón od zón výrobních plochami s možnostmi umístění jiné než rezidenční zástavby např. plochy smíšené, veřejná prostranství, izolační zeleň nebo občanská vybavenost. Zároveň návrh ÚP stanovuje regulativy využití ploch průmyslové výroby a lehké výroby tak, aby tyto nepredisponovaly negativní vliv působící na vlastní vymezenou plochu. Umísťované záměry je třeba prověřit jednotlivě v rámci navazujících fází projektové přípravy.

Pořízovatel doporučí řešit problematiku izolační zeleně na rozhraní případných možných konfliktních hranicích ploch v rámci jednotlivých karet rozvojových lokalit a zapracovat následující cílená opatření:

Při zastavování ploch výroby v návaznosti na volnou krajinu je třeba dbát na vhodné zapojení ploch do krajiny prostřednictvím pásů izolační zeleně na rozhraní zastavitelného území a volné krajiny.

- Modrozelená infrastruktura

Všechna vedení technické infrastruktury a prvků modrozelené infrastruktury jako součást veřejně prospěšné infrastruktury jsou z hlediska jejich prostorové koordinace rovnocenná. Tomuto požadavku tedy nelze vyhovět. V kapitole 4.2 Technická infrastruktura (závazné textové části) je uvedeno, že v zastavěném území města se síť technické infrastruktury zpravidla umísťují do společných tras nebo do souběhu se stávajícími trasami technické a dopravní infrastruktury. Ve veřejných prostranstvích je nutné koordinovat všechny prvky zde umísťované. Důležitým hlediskem při posuzování priorit jednotlivých součástí veřejných prostranství při jejich koordinaci je celkový pohled na provoz a fungování města. Při návrhu tras technické infrastruktury je důležité sdružování sítí do koridorů a jejich účelné prostorové uspořádání.

Pro všechny navržené trasy technické infrastruktury je závazné jejich směrové vedení. Upřesnění tras, polohy objektů a zařízení, určení místa napojení, způsobu technického provedení a vedení přípojných tras bude provedeno při zpracování podrobnější územně plánovací nebo projektové dokumentace, a to za podmínek obecně závazných právních předpisů.

Věcná podstata způsobů vypořádání předmětného podání zůstává nadále relevantní, přestože návrh nového územního plánu města Brna prošel přepracováním s ohledem na Pokyny ZMB z roku 2022 a byl uveden do jednotného standardu ÚPD dle stavebního zákona a jeho prováděcích předpisů. Výše uvedené texty je tedy nutno chápat také ve smyslu těchto úprav.

Pro informaci dodáváme, že ochrana zeleně v rámci jiných ploch s rozdílným způsobem využití je řešena nově také pomocí vymezení tzv. významných segmentů sídlení zeleně jako překryvu nad plochami bydlení, smíšenými plochami obytnými, plochami veřejné a komerční vybavenosti a plochami veřejných prostranství. Pro tyto segmenty je doplněna regulace prostřednictvím doplňujících podmínek využití území – viz závazná textová část Návrhu ÚPmB kap. 5.2.; vymezení segmentů obsahuje výkres 2.2. Koncepce uspořádání krajiny. Dále byl také stanoven požadavek na povinné minimální plošné zastoupení zeleně 40% v plochách bydlení individuálního. Ostatní požadované hodnoty jsou uvedeny u jednotlivých ploch v kapitole 6.3.2 závazné textové části.

Námitka č.5

Výrok:

Námitce se nevyhovuje.

Odůvodnění:

Řešení dopravy v klidu v návrhu územního plánu vychází z příslušných právních předpisů (viz kap. 5.8.1.1. textové části odůvodnění). Vyhláška č. 501/2006 Sb., provádějící stavební zákon stanoví, že pro každou stavbu je nutno vybudovat parkovací a odstavná stání v počtu dle ČSN 73 6110, kap. 14.1). která stanoví vzorec, do něž jako významný (ovšem nikoli jediný) parametr vstupuje součinitel vlivu stupně automobilizace, přičemž tento má být dle ČSN 73 6110 převzat z územně plánovací dokumentace. Tento územní plán tedy cílový koeficient vlivu stupně automobilizace stanoví, a to rozdílně podle části města, kdy nižší hodnota (tedy nižší požadovaný minimální počet parkovacích a odstavných stání) je stanovena pro lokality uvnitř Velkého městského okruhu s nežádoucím zavlékáním vyššího počtu automobilů. Tři pásma uvnitř VMO jsou zvolena z potřeby odlišit zvláštní charakter historického jádra města a zmenšit rozdíl koeficientu na administrativně určené hranici. Hranice pásem jsou určeny dle možností významnou ulicí, resp. komunikací, v případě její absence zelenými plochami oddělovacími částí města. Zásadně hranice nevede plochami pro výstavbu budov, a to pro zamezení sporů při přesahu stavebního záměru do více pásem. Stávající ČSN 73 6110 stanoví, že ve výpočtu se jako nejmenší hodnota součinitel vlivu stupně automobilizace použije 1,0 (400 aut na 1000 obyvatel) – toto spodní omezení nelze s ohledem na aktuální trendy v náhledu na parkování považovat za dlouhodobě udržitelné a lze předpokládat, že bude v blízké době výrazně sníženo.

Věcná podstata způsobů vypořádání předmětného podání zůstává nadále relevantní, přestože návrh nového územního plánu města Brna prošel přepracováním s ohledem na Pokyny ZMB z roku 2022 a byl uveden do jednotného standardu ÚPD dle stavebního zákona a jeho prováděcích předpisů. Výše uvedené texty je tedy nutno chápat také ve smyslu těchto úprav.



mmb1es7738f7f1

2065

DS

NÁZEV PROJEDNÁVANÉ ÚPD

Územní plán města Brna - návrh

Identifikační údaje podatele

Fyzická osoba/právnícká osoba

Jméno, příjmení /
Název společnosti

BZC invest s.r.o.

Datum narození/
Identifikační číslo

03701328

Trvalé bydliště/
sídlo

Kapucínské náměstí 303/5, Brno-město, 602 00 Brno

Jsem ~~nejsem~~^{*)} občan města BrnaJsem - nejsem^{*)} vlastníkem pozemku/ů nebo stavby v ploše dotčené
navrhovanou změnou

Katastrální území Židenice, parc č. 2390, 2391, 8390/136

Upřesnění obsahu námítky/připomínky

X K textové části

X Ke grafické části

 K procesu pořizování

Městská část

Židenice

Katastrální území

Židenice

Parcelní čísla pozemků (adresa,
doplňující popis lokality)

parc č. 2390, 2391, 8390/136

Stará Osada - nároží ulic Gajdošova a Bubeníčкова

Text námítky včetně ZDŮVODNĚNÍ

přílohy:

 ano

X ne

1.) Výšková úroveň zástavby

Nesouhlasíme s navrženou výškovou úrovní zástavby (3 / 6-16m) na uvedených parcelách. Požadujeme
zařazení do výškové kategorie 4 / 9-22m s nárožním akcentem do výšky 40 m.Odůvodnění: Jedná se o významnou lokalitu křížení hlavní městské okružní třídy Gajdošova (VMO) s radiální
městskou tramvajovou třídou (Bubeníčková) a významným uzlem veřejné dopravy. Tato poloha vytváří
předpoklady pro stavební dominantu.

2.) Hranice zastavitelné plochy a veřejného prostranství

Nesouhlasíme s navrženým zařazením pozemku parc. č. 8390/136 do plochy veřejných prostranství.

Odůvodnění: Pozemek parc. č. 8390/136 je v platném ÚPmB vedený jako plocha zastavitelná (kód SJ,
IPP=2,4); v návrhu nového ÚPmB je pak navržen jako plocha veřejných prostranství. Pozemek nabyla naše
společnost v nedávné době se záměrem výstavby dle platného regulativu. Zrušením zastavitelnosti tohoto
pozemku nám vznikne majetková újma. Žádáme tedy o náhradu vynaložených nákladů na projektovou
přípravu výstavby, příp. na koupi pozemku, resp. snížení jeho hodnoty dle § 102 odst. 2 Stavebního zákona.
Naše společnost je otevřena jednání o formě kompenzace s ohledem na bod 1 (viz výše) a umístění
parkovacích stání na předmětném pozemku.

V Brně dne 18.6.2020

Podpis:

.....

NÁMITKA		
NÁZEV PROJEDNÁVANÉ ÚPD		Územní plán města Brna - návrh
Identifikační údaje podatele		
Fyzická osoba/právnícká osoba		
Jméno, příjmení / Název společnosti	BZC invest s.r.o.	
Datum narození/ Identifikační číslo	03701328	
Trvalé bydliště/ sídlo	Kapucínské náměstí 303/5, Brno-město, 602 00 Brno	
Jsem nejsem ^{*)} občan města Brna	Jsem - nejsem ^{*)} vlastníkem pozemku/ů nebo stavby v ploše dotčené navrhovanou změnou Katastrální území Židenice, parc č. 2390, 2391, 8390/136	
Upřesnění obsahu námítky/připomínky		
<input checked="" type="checkbox"/> K textové části	<input checked="" type="checkbox"/> Ke grafické části	<input type="checkbox"/> K procesu pořizování
Městská část	Židenice	
Katastrální území	Židenice	
Parcelní čísla pozemků (adresa, doplňující popis lokality)	parc č. 2390, 2391, 8390/136 Stará Osada - nároží ulic Gajdošova a Bubeníčkova	
Text námítky včetně ZDŮVODNĚNÍ		
přílohy: <input type="checkbox"/> ano <input checked="" type="checkbox"/> ne		
<p>1.) Výšková úroveň zástavby</p> <p>Nesouhlasíme s navrženou výškovou úrovní zástavby (3 / 6-16m) na uvedených parcelách. Požadujeme zařazení do výškové kategorie 4 / 9-22m s nárožním akcentem do výšky 40 m.</p> <p>Odůvodnění: Jedná se o významnou lokalitu křížení hlavní městské okružní třídy Gajdošova (VMO) s radiální městskou tramvajovou třídou (Bubeníčkova) a významným uzlem veřejné dopravy. Tato poloha vytváří předpoklady pro stavební dominantu.</p> <p>2.) Hranice zastavitelné plochy a veřejného prostranství</p> <p>Nesouhlasíme s navrženým zařazením pozemku parc. č. 8390/136 do plochy veřejných prostranství.</p> <p>Odůvodnění: Pozemek parc. č. 8390/136 je v platném ÚPmB vedený jako plocha zastavitelná (kód SJ, IPP=2,4); v návrhu nového ÚPmB je pak navržen jako plocha veřejných prostranství. Pozemek nabyla naše společnost v nedávné době se záměrem výstavby dle platného regulativu. Zrušením zastavitelnosti tohoto pozemku nám vznikne majetková újma. Žádáme tedy o náhradu vynaložených nákladů na projektovou přípravu výstavby, příp. na koupi pozemku, resp. snížení jeho hodnoty dle § 102 odst. 2 Stavebního zákona. Naše společnost je otevřena jednání o formě kompenzace s ohledem na bod 1 (viz výše) a umístění parkovacích stání na předmětném pozemku.</p>		
V Brně dne 18.6.2020	Podpis:	

NÁMITKA		
NÁZEV PROJEDNÁVANÉ ÚPD		Územní plán města Brna - návrh
Identifikační údaje podatele		
Fyzická osoba/právnícká osoba		
Jméno, příjmení / Název společnosti	BZC invest s.r.o.	
Datum narození/ Identifikační číslo	03701328	
Trvalé bydliště/ sídlo	Kapucínské náměstí 303/5, Brno-město, 602 00 Brno	
Jsem –nejsem* ^{*)} občan města Brna	Jsem - nejsem* ^{*)} vlastníkem pozemku/ů nebo stavby v ploše dotčené navrhovanou změnou Katastrální území Židenice, parc č. 2390, 2391, 8390/136	
Upřesnění obsahu námítky/připomínky		
X K textové části	X Ke grafické části	<input type="checkbox"/> K procesu pořizování
Městská část	Židenice	
Katastrální území	Židenice	
Parcelní čísla pozemků (adresa, doplňující popis lokality)	parc č. 2390, 2391, 8390/136 Stará Osada - nároží ulic Gajdošova a Bubeníčкова	
Text námítky včetně ZDŮVODNĚNÍ		
přílohy: <input type="checkbox"/> ano <input checked="" type="checkbox"/> ne		
1.) Výšková úroveň zástavby		
Nesouhlasíme s navrženou výškovou úrovní zástavby (3 / 6-16m) na uvedených parcelách. Požadujeme zařazení do výškové kategorie 4 / 9-22m s nárožním akcentem do výšky 40 m.		
Odůvodnění: Jedná se o významnou lokalitu křížení hlavní městské okružní třídy Gajdošova (VMO) s radiální městskou tramvajovou třídou (Bubeníčкова) a významným uzlem veřejné dopravy. Tato poloha vytváří předpoklady pro stavební dominantu.		
2.) Hranice zastavitelné plochy a veřejného prostranství		
Nesouhlasíme s navrženým zařazením pozemku parc. č. 8390/136 do plochy veřejných prostranství.		
Odůvodnění: Pozemek parc. č. 8390/136 je v platném ÚPmB vedený jako plocha zastavitelná (kód SJ, IPP=2,4); v návrhu nového ÚPmB je pak navržen jako plocha veřejných prostranství. Pozemek nabyla naše společnost v nedávné době se záměrem výstavby dle platného regulativu. Zrušením zastavitelnosti tohoto pozemku nám vznikne majetková újma. Žádáme tedy o náhradu vynaložených nákladů na projektovou přípravu výstavby, příp. na koupi pozemku, resp. snížení jeho hodnoty dle § 102 odst. 2 Stavebního zákona. Naše společnost je otevřena jednání o formě kompenzace s ohledem na bod 1 (viz výše) a umístění parkovacích stání na předmětném pozemku.		
V Brně dne 18.6.2020	Podpis: Ing. Tomáš Štercl	Digitálně podepsal Ing. Tomáš Štercl
		Datum: 2020.06.18 12:37:36 +02'00'

MMB/0250447/2020

Námítka č.1

Výrok:

Námítce se vyhovuje.

Odůvodnění:

Vaše parcely jsou součástí rozvojové plochy Zi-3 na křížení ulic Gajdošova a Bubeníčkova. Požadujete zařazení do výškové úrovně k/4 s možností nárožního akcentu do 40 m. Podél ulice Gajdošova a Otakara Ševčíka zůstává vymezená výšková úroveň C/k3. Od ulice Kaleckého po křižovatku s ulicí Bubeníčkovou bude vymezena výšková úroveň vyšší C/k4 navazující na rozvojovou lokalitu Zi-1 na Staré osadě. Plocha zde téměř nesousedí s nízkou původní zástavbou rodinnými domy a vhodně vymezí nově utvářený prostor podél smyčky tramvajové tratě a nákupního centra Stará osada.

Věcná podstata způsobů vypořádání předmětného podání zůstává nadále relevantní, přestože návrh nového územního plánu města Brna prošel přepracováním s ohledem na Pokyny ZMB z roku 2022 a byl uveden do jednotného standardu ÚPD dle stavebního zákona a jeho prováděcích předpisů. Výše uvedené texty je tedy nutno chápat také ve smyslu těchto úprav.

Námítka č.2

Výrok:

Námítce se nevyhovuje.

Odůvodnění:

V podání je vyjádřen nesouhlas s vymezením pozemku p.č. 8390/136, k.ú. Židenice do plochy veřejných prostranství.

Dle § 18 odst. 2 stavebního zákona je jedním z cílů územního plánování zajišťovat předpoklady pro udržitelný rozvoj území komplexním řešením účelného využití území s cílem dosažení obecně prospěšného souladu veřejných a soukromých zájmů na rozvoji území. Jedním z úkolů územního plánování je dle § 19 odst. 1, písm. d) stavebního zákona stanovovat urbanistické, architektonické a estetické požadavky na využívání a prostorové uspořádání území a na jeho změny, zejména na umístění, uspořádání a řešení staveb a veřejných prostranství. Základem dlouhodobě historicky utvářené i nově navržené struktury města je kostra veřejných prostranství. Ucelená soustava veřejných prostranství je nedílnou součástí urbanistických struktur ve městě, zajišťuje prostupnost města. Veřejné prostranství rovněž slouží k vymezení významných pěších tras a napojení území. Pozemek p.č. 8390/136 v k.ú. Židenice je dle Návrhu nového ÚPmB (oproti platnému ÚPmB) součástí nově vytvořeného pásu veřejných prostranství podél komunikace Bubeníčkova za účelem vytvoření kvalitního veřejného prostranství v centrální části Židenic. Podstatná část nově vymezeného pásu veřejných prostranství je ve vlastnictví statutárního města Brna a ČR -Úřad pro zastupování státu ve věcech majetkových. K vytvoření uceleného pásu veřejných prostranství kolem ulice Bubeníčkova bylo nutné vymezit i pozemky v soukromém vlastnictví. Ponechání pozemku v ploše veřejných prostranství je ve veřejném zájmu.

Věcná podstata způsobů vypořádání předmětného podání zůstává nadále relevantní, přestože návrh nového územního plánu města Brna prošel přepracováním s ohledem na Pokyny ZMB z roku 2022 a byl uveden do jednotného standardu ÚPD dle stavebního zákona a jeho prováděcích předpisů. Výše uvedené texty je tedy nutno chápat také ve smyslu těchto úprav.

2044

MAGISTRÁT MĚSTA BRNA
podatelna 20
Došlo dne: 18 -06- 2020
Č.j. MMB:
Příl.:

MAGISTRÁT MĚSTA BRNA
Odbor územního plánování a rozvoje
Došlo: 19 -06- 2020
Č.j. MMB: 0250466
Příl.:

NÁZEV PROJEDNÁVANÉ ÚPD

Změna územního plánu

Statutární město Brno
Magistrát města Brna

Identifikační údaje podatele

MMB/0250466/2020
přílohy:

Fyzická osoba/právnícká osoba

Jméno, příjmení /
Název společnosti

Datum narození/
Identifikační číslo

Trvalé bydliště/
sídlo

Jsem - nejsem*) občan města Brna

Jsem - nejsem*) vlastníkem pozemku/ů nebo stavby v ploše dotčené



Doručeno: 18.06.2020

Upřesnění obsahu námítky/přípomínky

K textové části

Ke grafické části

K procesu pořizování

Městská část

Žabovřesky

Katastrální území

Žabovřesky

Parcelní čísla pozemků (adresa,
doplňující popis lokality)

Text námítky/přípomínky včetně ZDŮVODNĚNÍ

přílohy:

ano

ne

K návrhu změny územního plánu města Brna, mám následující námítky. Parcely a stavby jsou v současné době využívány pro rekreaci a zahrádkaření a mnohé z nich jsou v soukromém vlastnictví. Z hlediska urbanistického je tato část vhodná pro tyto činnosti a je hojně využívána. Nesouhlasím tímto se změnou, že se tato část stane krajinou zelení. Cyklostezka, která tudy vede nezasahuje do této lokality a nevidím důvod proč krásně upravené zahrady rušit, jelikož i jejich vzhled do lokality zapadá. Navrhuji, aby pozemky byly zařazeny do funkční plochy zahrádek tak, aby bylo zachováno status quo dané lokality a nedošlo navrhovanou změnou územního plánu k nepřiměřenému zásahu do ekosystému této lokality.

V Brně dne 13.6.2020

Podpis:

*nehodící se škrtněte

MMB/0250466/2020

Námitka

Výrok:

Námitce se nevyhovuje.

Odůvodnění:

Pozemky v lokalitě Žabovřeské louky jsou pro realizaci městské a krajinné zeleně určeny dlouhodobě, již v aktuálně platném územním plánu. Současné využití území pro zahrádkářské účely je tedy dočasným využitím území. Plochy zeleně mají být veřejně přístupné. V této lokalitě jsou v Návrhu vymezeny také v souladu s projednaným konceptem územního plánu a i v souvislosti s protipovodňovými opatřeními, která ukládá řešit nadřazená územně plánovací dokumentace, ze které vyplývají požadavky i na realizaci územního systému ekologické stability. V ploše krajinné zeleně je zde navrženo regionální biocentrum ÚSES a v obou typech ploch zeleně vymezen retenční prostor řeky. Tento stav je výhledový. Před realizací ploch zeleně, která může proběhnout v dlouhodobém časovém horizontu, je třeba pozemky z pozice města majetkově vypořádat. Do té doby se předpokládá využití v souladu s obecnými podmínkami využití území (viz kap. 6.2. závazné textové části).

Věcná podstata způsobů vypořádání předmětného podání zůstává nadále relevantní, přestože návrh nového územního plánu města Brna prošel přepracováním s ohledem na Pokyny ZMB z roku 2022 a byl uveden do jednotného standardu ÚPD dle stavebního zákona a jeho prováděcích předpisů. Výše uvedené texty je tedy nutno chápat také ve smyslu těchto úprav.

MAGISTRÁT MĚSTA BRNA
ODBOR ÚZEMNÍHO PLÁNOVÁNÍ
A ROZVOJE



mmb1es7738f80f

PODANI K NAVRHU

Návrh Územního plánu města Brna

MAGISTRÁT MĚSTA BRNA
Odbor územního plánování a rozvoje

Došlo dne: 7-06-2020

Č.j. MMB: 0250472

Příl.:

Podatel	
Typ subjektu:	Fyzická osoba
Příjmení, jméno:	
Adresa / sídlo:	
Kontakt:	

Připomínka	<p>Podpora pěší a cyklo dopravy</p> <p>ÚPmB nevyužívá dostatečně možnosti usnadnění výstavby cyklistické infrastruktury, a to mj. tím, že by požadoval napojení rozvojových lokalit na síť komunikací pro nemotorovou dopravu, klíčové cyklostezky vymezil jako veřejně prospěšné stavby či definoval místa a zařízení k bezpečnému parkování kol na klíčových přestupních uzlech.</p> <p>Navrhují proto, aby:</p> <ul style="list-style-type: none"> • hlavním využitím ploch dopravní infrastruktury (D) bylo i využití pro pěší a cyklistickou dopravu, • povinnou součástí navrhovaných pozemních komunikací definovaných jako sběrné byly stavebně oddělené koridory zvláště pro cyklistickou dopravu a pěší dopravu, • všechny lokality s počtem reálných nebo očekávaných uživatelů nad 1.500 osob obsahovaly v kartě lokality podmínku stanovující, že výstavbu v lokalitě je možné zahájit až po vybudování dopravního propojení lokality se všemi sousedními městskými částmi samostatnými cyklostezkami a chodníky, a to stavebně oddělenými od motorové dopravy a vedenými ve směrově i výškově nepřímější stopě, • grafická část ÚPmB 2.2 Souhrnný výkres dopravy obsahovala také síť páteřních cyklostezek (zejména těch sloužících k propojení jednotlivých městských částí s centrem města nebo jednotlivých městských částí mezi sebou), nikoliv pouze cyklotrasy, • páteřní cyklostezky tam, kde jejich realizaci brání chybějící veřejný pozemek, byly vymezeny jako veřejně prospěšné stavby, • u klíčových železničních stanic a konečných tramvaje (například žel. stanice a zastávky Brno hl.n., Slatina, Chrlice, Starý Lískovec, Řečkovice a Královo Pole, konečné tramvaje Obřany, Líšeň - Holzova, Kamechy, Bosonohy, Přízřenice) byla stanovena podmínka vybudování kapacitních míst a zařízení k bezpečnému odkládání jízdních kol (bike and ride) a tam, kde jejich realizaci brání chybějící veřejný pozemek, byly vymezeny jako veřejně prospěšné stavby.
Připomínka	<p>Veřejný prostor</p> <p>V zájmu zvýšení využitelnosti veřejných prostranství pro pěší, cyklisty i zeleň by měl ÚPmB u novostaveb stanovit povinnost umístění odstavných stání mimo veřejná prostranství (tj. stání pro odstavení vozidla v době, kdy se nepoužívá). V oblastech s dobrou dostupností veřejnou dopravou je pak potřeba přizpůsobit minimální počet odstavných a parkovacích stání.</p> <p>Navrhují proto, aby v kap. 4.1 Dopravní infrastruktura bylo stanoveno, že:</p> <ul style="list-style-type: none"> • odstavná stání se v zastavitelných plochách a v případě novostaveb ve stabilizovaných plochách zřizují mimo veřejná prostranství a s výjimkou rodinných domů v podzemních podlažích budov, • v místech dobré dostupnosti kolejové dopravy pěší docházkou (ve vzdálenosti do 150 metrů) se součinitel vlivu stupně automobilizace redukuje na poloviční hodnotu součinitele příslušného pásma.

Ochrana zeleně

Návrh ÚPmB vágně a nedostatečně stanovuje zastoupení zeleně v různých funkčních typech ploch. Také oslabuje ochranu malých, ale významných ploch zeleně ve stabilizovaných plochách tím, že je absorbuje do jiných funkčních typů ploch. Návrh ÚPmB nezajišťuje dostatečnou ochranu přírodně cenných území, ani dostatečné vytváření prostoru pro zeleň v nové zástavbě, a to včetně ochrany nových ploch k bydlení před zátěží ze sousedních ploch výroby a skladování.

Navrhují proto, aby:

- územní plán definoval koeficient zeleně (KZ), a to následovně:

Koeficient zeleně (KZ) udává poměr nezpevněné plochy osázené vegetací a umožňující vsakování dešťové vody na terénu vůči ploše pozemku. KZ je závazný jak pro disponibilní pozemek pro stavební záměr, tak pro celou jednotlivou funkční plochu. Do koeficientu lze jako nezpevněnou plochu osázenou vegetací náhradním způsobem započítat:

- $\frac{1}{3}$ plochy osazených a funkčních vegetačních střech o mocnosti souvrství do 0,3 m,
- $\frac{1}{2}$ plochy osazených a funkčních vegetačních střech o mocnosti souvrství nad 0,3 m,
- 80 % plochy osazených a funkčních vegetačních střech o mocnosti souvrství nad 1 m,
- plochu povrchu umožňujícího plnohodnotné vsakování okolo vzrostlých stromů ve zpevněných plochách (mříž, půda, půda s mulčem; nikoli dlažba atp.),
- 5 m² za každý strom ve zpevněné ploše s malou korunou (druh/kultivar s celkovou výškou do 8 m v dospělosti) a dostatečným objemem prokořenitelného prostoru,
- 20 m² za každý strom ve zpevněné ploše se střední korunou (druh/kultivar s celkovou výškou do 15 m v dospělosti) a dostatečným objemem prokořenitelného prostoru,
- 40 m² za každý strom ve zpevněné ploše s velkou korunou (druh/kultivar s celkovou výškou nad 15 m v dospělosti) a dostatečným objemem prokořenitelného prostoru,
- 5 m² za každý běžný metr fasád upravených a využitých pro pnutí popínavých dřevin nebo treláží či pergol na ozeleněných střechách při zajištění dostatečného prokořenitelného prostoru pro dané dřeviny.

Náhradním způsobem je možné započtením nahradit pouze:

- $\frac{1}{4}$ požadované plochy KZ v případě samostatně stojících rodinných domů,
- $\frac{1}{2}$ požadované plochy KZ u ostatních staveb,
- celou požadovanou plochu pouze výjimečně ve stávající kompaktní blokové zástavbě ve stabilizovaných plochách tam, kde jiným způsobem prokazatelně není možné dosáhnout existujícího urbanistického charakteru (např. v zástavbě nároží bloků a v případě nerovnoměrné parcelace)

- koeficient zeleně byl pro jednotlivé struktury zástavby stanoven následovně:

- kompaktní: 0,3 pro stabilizované plochy a 0,5 pro zastavitelné plochy
- volná: 0,6
- rezidenční nízkopodlažní: 0,5
- areálová: 0,4
- omezená: 0,8
- plochy bez zástavby: 0,9

- plochy nad 2 000 m², které byly definovány územním plánem z r. 1994 jako plochy zeleně (ZP či ZO) a které jsou v Návrhu ÚPmB součástí jiných typů ploch, byly vymezeny jako samostatné plochy městské zeleně (Z); jedná se např. o plochy kolem Komenského nám.

(Červeného kostela), alej na tř. Jaroše, vnitroblok u mateřské školy Chodská 15 a desítky dalších zelených pláček, parčíků či vnitrobloků,

- byly v hlavním výkresu vymezeny plochy přírodní se způsobem využití podle § 16 vyhlášky č. 501/2006 Sb., o obecných požadavcích na využívání území, zejména biocentra, zvláště chráněná území, evropsky významné lokality a registrované významné krajinné prvky, a tím byla zajištěna jejich ochrana,

- v kartách lokalit, kde sousedí plochy pro výrobu (E – plochy lehké výroby, P – plochy výroby a skladování) a plochy pro bydlení (B – plochy bydlení, C – plochy smíšené obytné), byla doplněna podmínka předchozí či souběžné realizace pásu izolační zeleně (vzrostlé zeleně o pásu šířky min. 10 m nebo rozloze min. 20 % rozlohy plochy výroby) podél sousedících hranic těchto ploch,

- v obecných zásadách technické infrastruktury bylo stanoveno, že při návrhu tras technické infrastruktury budou sítě sdružovány do koridorů pro dosažení účelného prostorového uspořádání a vytvoření prostoru pro realizaci modrozelené infrastruktury v uličním profilu; a dále, že v územích, která nejsou v současné době plynofikována, mají ostatní vedení a prvky modrozelené infrastruktury prioritu před budováním nového nízkotlakého rozvodu plynu.

V dne	Podpis
Vyplněný formulář zašlete na níže uvedenou adresu: Magistrát města Brna, Odbor územního plánování a rozvoje, Kounicova 67, 601 67 Brno	

MMB/0250472/2020

Námítka č.2

Výrok:

Námítce se vyhovuje částečně.

Odůvodnění:

V rámci podání je uveden názor podatele, že návrh ÚPmB nevyužívá dostatečně možnosti usnadnění výstavby cyklistické infrastruktury, požaduje vymezení „klíčových cyklostezek“ jako veřejně prospěšné stavby a definoval místa pro bezpečné parkování kol na „klíčových přestupních uzlech“.

Úkolem územního plánu je vytvářet územní podmínky pro možnost umístění záměrů, nikoliv zajistit „bezproblémovou“ realizaci všech záměrů a znát podrobné technické provedení jednotlivých úseků. Obecně územní plán stanovuje základní koncepci rozvoje území obce, ochrany jeho hodnot, jeho plošného a prostorového uspořádání, uspořádání krajiny a koncepci veřejné infrastruktury a stanovuje podmínky pro využití území. Nový Územní plán města Brna (ÚPmB) pracuje s méně podrobným měřítkem hlavního výkresu 1:10 000, než tomu je u současného (1:5000).

K požadavku na zařazení cyklistické dopravy do hlavního využití ploch dopravní infrastruktury uvádíme:

Pro dokladování transparentnosti procesu vyhodnocení podání je uvedeno také mezitímní vyhodnocení podání z r. 2020:

Požadavku nebylo v roce 2020 vyhověno, protože: „V rámci stanovení podmínek využití ploch v kap. 6.2. a kap. 6.3.3.10 závazné textové části je umožněno umístění cyklistické infrastruktury ve všech plochách s rozdílným způsobem využití, přičemž v plochách dopravní infrastruktury D je jejich umístění přípustné.

Požadavek na zařazení pěší a cyklistické dopravy do hlavního využití ploch dopravní infrastruktury D, jehož součástí jsou především komunikace vyššího dopravního významu tvořící páteř základního komunikačního systému, neodpovídá charakteru a způsobu vymezení ploch s rozdílným způsobem využití. Toto je primárně umožněno v plochách veřejných prostranství, které slouží obsluze ploch dopravní a technickou infrastrukturou za současného umožnění průchodu a pohybu obyvatel, tedy v rámci této plochy s rozdílným způsobem využití je cyklistická infrastruktura součástí hlavního využití.

Jelikož však v rámci stanoviska dotčeného orgánu byla uplatněna podmínka k vedení cyklistické dopravy v souběhu s komunikacemi, bude v této souvislosti zpřesněna a doplněna výroková část i odůvodnění návrhu řešení. V této souvislosti je možné prověřit případnou úpravu znění podmínek využití ploch s rozdílným způsobem využití.“

Konečné vyhodnocení podání se vztahuje k výslednému řešení Návrhu nového ÚPmB:

V rámci zpřesnění kap. 4.1 Dopravní infrastruktura a stanovení podmínek využití ploch v kap. 6.2. a kap. 6.3.3.10 závazné textové části je umožněno umístění pěší a cyklistické infrastruktury ve všech plochách s rozdílným způsobem využití, přičemž v plochách dopravní infrastruktury D je jejich umístění přípustné i jako hlavní využití.

Tímto je požadavek zohledněn.

Další jednotlivě uvedené požadavky jsou nad rámec podrobnosti zpracování územního plánu a níže uvádíme:

Ke stanovení podmínky povinné segregace pěší a cyklistické dopravy podél sběrných komunikací a zahájení výstavby až po dobudování propojení lokality se všemi sousedícími městskými částmi samostatnými stezkami a chodníky uvádíme, že je tímto již předjíráno konkrétní technické řešení vlastní realizace, aniž by byla ve všech skutečnostech známa reálná možnost v území, a ne vždy je možné z hlediska různých omezení a limitů tyto podmínky naplnit. Současně jakýkoliv záměr musí splňovat platné právní předpisy a normy.

V rámci územního plánu jsou vytvářeny územní podmínky pro možnost vedení v rámci ploch nebo koridorů. To, jakým způsobem bude možné uliční prostor uspořádat, případně propojení trasovat je předmětem dalších podrobnějších stupňů projektové dokumentace a podmínek

vlastníka komunikace. Podrobnost měřítka zpracování výkresu 2.2 Souhrnný výkres dopravy neumožňuje grafické zobrazení požadavku zobrazení oddělených koridorů cyklistických a pěších tras.

Z tohoto důvodu nelze této podmínce z hlediska podrobnosti zpracování územně plánovací dokumentace vyhovět.

Z hlediska požadavku na zakreslení dalších cyklotras uvádíme, že v rámci cyklistické dopravy byl zvolen obecnější přístup.

Ve výkresu 2.2. Souhrnný výkres dopravy jsou vyznačeny „vybrané samostatné cyklotrasy“, kterými jsou zpřesněny záměry ze Zásad územního rozvoje Jihomoravského kraje. Ve výkresu odůvodnění O.6 Cyklistická doprava – schéma jsou k výše uvedenému jevu navíc vyznačeny „vybrané pouliční cyklotrasy“, které naznačují možná vybraná propojení území města, která však již nejsou závazná a je možné je operativně upravovat nebo dále doplňovat.

Grafické předurčení cyklotras by se v rámci přípravy záměrů mohlo ukázat jako omezující v případě potřeby úpravy vedení trasy; odlišné řešení by mohlo vést ke změně územního plánu a tím neúměrnému prodloužení přípravy záměrů.

Z dlouhodobých zkušeností se toto ukázalo jako nevhodné a z tohoto důvodu bylo přistoupeno k vymezení koridorů zajišťujících návaznost na koridory dle textové části nadřazené územně plánovací dokumentace (Zásad územního rozvoje Jihomoravského kraje), které jsou územním plánem zpřesněny. Všem ostatním trasám je obecně umožněno jejich umístění ve všech plochách s rozdílným způsobem využití v rámci obecných podmínek využití území. Z tohoto důvodu nelze požadavku vyhovět.

Z hlediska požadavku vymezení „páteřních“ cyklistických stezek jako veřejně prospěšné stavby je nutno uvést, že nám v současné době není znám komplexní průběh všech cyklotras a cyklostezek na správním území města a z tohoto důvodu není možné vymezit přesný průmět všech záměrů. Současně byl z hlediska přípravy zvolen obecnější přístup, aby jakýkoliv nový záměr nevyžadoval změnu územního plánu. Z tohoto důvodu nelze požadavku vyhovět.

Pokud se jedná o požadavek na vybudování kapacitních míst a zařízení k bezpečnému odkládání kol u „klíčových železničních stanic a konečných tramvajů“ či parkoviště pro kola, jedná se o záměry nad podrobnost územního plánu, jejich umístění je obecně přípustné v rámci doplňujícího nebo souvisejícího využití ve všech plochách s rozdílným způsobem využití a není nutné pro ně předjímat umístění a vymezení, potažmo vymezovat plochu jako veřejně prospěšnou stavbu. Pokud není znám konkrétní projekt, nelze s přesností stanovit dotčené pozemky, a tedy i vymezit jako veřejně prospěšné stavby. Z tohoto důvodu nelze požadavku vyhovět.

Věcná podstata způsobů vypořádání předmětného podání zůstává nadále relevantní, přestože návrh nového územního plánu města Brna prošel přepracováním s ohledem na Pokyny ZMB z roku 2022 a byl uveden do jednotného standardu ÚPD dle stavebního zákona a jeho prováděcích předpisů. Výše uvedené texty je tedy nutno chápat také ve smyslu těchto úprav.

Námítka č.4

Výrok:

Námítce se vyhovuje částečně.

Odůvodnění:

- Zastoupení zeleně v různých typech ploch

Zastoupení zeleně v plochách s rozdílným způsobem využití je v návrhu nového ÚPmB řešeno stanovením povinného minimálního plošného zastoupení zeleně na rostlém terénu v plochách bydlení, v plochách smíšených obytných, v plochách rekreace, a v plochách zahrádek pro disponibilní pozemky stavebního záměru a pro plochu současně (od podmínky splnit zastoupení současně i pro funkční plochu bude upuštěno).

Pořizovatel bude také požadovat stanovit toto zastoupení v podmínkách využití území i pro plochu komerční vybavenosti - W. V případě ploch výroby a skladování (P) a lehké výroby (E) bude požadavek na minimální zastoupení zeleně doplněn do karet rozvojových lokalit těchto ploch.

Vámi navrhované řešení koeficientů zeleně se nejeví účelné z následujících důvodů: Územní plán má stanovit základní koncepci rozvoje území obce, ochranu jeho hodnot, jeho plošného a prostorového uspořádání (tj. urbanistickou koncepci), uspořádání krajiny a koncepci veřejné infrastruktury, vymezení zastavěného území, plochy a koridory, zejména zastavitelné plochy a plochy přestavby, veřejně prospěšné stavby a veřejně prospěšná opatření a územní rezervy. A stanovit podmínky pro využívání těchto ploch a koridorů. Posláním územních plánů je stanovit pravidla udržitelného rozvoje a využívání území, nikoliv regulace jednotlivých pozemků. Územní plán nesmí obsahovat podrobnosti náležejícím svým obsahem regulačnímu plánu nebo územním rozhodnutím. Lze pořídit územní plán s těmito regulačními prvky, ale tato skutečnost musí být v rozhodnutí zastupitelstva o pořízení nebo zadání územního plánu výslovně uvedena.

Regulace v podrobnosti na jednotlivé druhy vegetačních prvků, kultivar, či materiálové provedení povrchů jednotlivých vegetačních prvků není v podrobnosti, která náleží územnímu plánu. Problematické se jeví aplikování tohoto principu v praxi, při posuzování záměru při vydání závazného stanoviska orgánu územního plánování a také následný monitoring těchto podmínek.

Návrh nového územního plánu navrhuje odlišnou koncepci, která však také stanovuje podíl nezastavěné plochy ve vztahu k celkové ploše pozemku, rostlého terénu umožňující vsak dešťové vody. Minimální plošné zastoupení zeleně na terénu není nutné dodržet pouze v odůvodněných případech.

Pořizovatel však udělí pokyn problematiku stanovení minimálního plošného zastoupení zeleně prověřit a upravit.

- Ochrana zeleně v jiných plochách s RZV

Z důvodů zvoleného měřítka výkresů a podrobnosti Územního plánu byla stanovena minimální velikost plochy RZV na 0,5 ha (5 000 m²) a v níže definovaných případech na 0,2 ha (2 000 m²) v souladu s ustanovením § 3 odst. 1 vyhlášky č. 501/2006 Sb. Ve výjimečných případech, pokud si to vymezení a koncepce Územního plánu vyžaduje, jsou zobrazované plochy RZV menší. Takto zvolená velikost ploch RZV vychází z principu koncepce a měřítka výkresů, kde kresba nemůže zachycovat nepřiměřený detail. Pokud existují pozemky stejného účelu využití, ale tvoří plochu podměrečnou, tj. menší než 0,5 ha, jsou zpravidla agregovány do jiných ploch RZV s jiným využitím. Tato skutečnost vychází také z projednaného konceptu územního plánu. V textové části odůvodnění je uvedeno, že plochami, které jsou vymezované ve velikosti 0,2-0,5 ha jsou plochy městské a krajinné zeleně, zvláště pak pro plochy městské zeleně uvedené ve Vyhlášce o zeleni města Brna (Nejvýznamnější plochy městské zeleně).

Pořizovatel je názoru, že vzhledem k výše uvedenému je agregovaná zeleň v rámci jiných ploch nedostatečně chráněna ve vztahu k umístování záměrů, udělí tedy pokyn doplnit obecný regulativ, který tuto skutečnost ošetří. Dále jsou uděleny pokyny na základě připomínek a námitek k návrhu ÚPmB konkrétní plochy zeleně z aktuálně platného ÚPmB vymežit, pokud budou graficky čitelné v měřítku hlavního výkresu.

- Vymezení ploch přírodních

Hlavní výkres návrhu nového územního plánu obsahuje grafické vyznačení prvků systému ÚSES (biokoridory a biocentra) a současně také vymezené plochy přírodní (plochy lesní a plochy krajinné zeleně).

Zvláště chráněná území, Evropsky významné lokality a registrované významné krajinné prvky jsou pro potřeby územního plánování obsaženy jako limit využití území (od poskytovatelů údajů) v územně analytických podkladech. Jejich přímá ochrana vyplývá z jiné legislativy, především zákona č. 114/1992 Sb. o ochraně přírody a krajiny. Nebudou tedy závazně vymezeny v hlavním výkrese, ale obsaženy jsou ve výkrese koordinačním (M1:10 000, grafická část odůvodnění).

- Předepsání izolační zeleně

V dokumentu Vyhodnocení vlivu na udržitelný rozvoj území je v kapitole A.VII.12 Kumulativní a synergické vlivy uvedeno:

V této souvislosti nebylo identifikováno synergické resp. kumulativní spolupůsobení vymezených rozvojových zón s územním soustředěním ploch výroby vůči plochám bydlení v souvisejícím území z důvodů vhodného zasazení ploch průmyslu v jednotlivých případech z

hlediska vzdáleností k chráněným objektům, možnostem dopravního napojení ploch výroby a vhodného členění funkcí v území umožňujícího odclonění rezidenčních zón od zón výrobních plochami s možnostmi umístění jiné než rezidenční zástavby např. plochy smíšené, veřejná prostranství, izolační zeleň nebo občanská vybavenost. Zároveň návrh ÚP stanovuje regulativy využití ploch průmyslové výroby a lehké výroby tak, aby tyto nepredisponovaly negativní vliv působící na vlastní vymezenou plochu. Umísťované záměry je třeba prověřit jednotlivě v rámci navazujících fází projektové přípravy.

Pořizovatel doporučí řešit problematiku izolační zeleně na rozhraní případných možných konfliktních hranicích ploch v rámci jednotlivých karet rozvojových lokalit a zpracovat následující cílená opatření:

Při zastavování ploch výroby v návaznosti na volnou krajinu je třeba dbát na vhodné zapojení ploch do krajiny prostřednictvím pásů izolační zeleně na rozhraní zastavitelného území a volné krajiny.

- Modrozelená infrastruktura

Všechna vedení technické infrastruktury a prvků modrozelené infrastruktury jako součást veřejně prospěšné infrastruktury jsou z hlediska jejich prostorové koordinace rovnocenná. Tomuto požadavku tedy nelze vyhovět. V kapitole 4.2 Technická infrastruktura (závazné textové části) je uvedeno, že v zastavěném území města se síť technické infrastruktury zpravidla umísťují do společných tras nebo do souběhu se stávajícími trasami technické a dopravní infrastruktury. Ve veřejných prostranstvích je nutné koordinovat všechny prvky zde umísťované. Důležitým hlediskem při posuzování priorit jednotlivých součástí veřejných prostranství při jejich koordinaci je celkový pohled na provoz a fungování města. Při návrhu tras technické infrastruktury je důležité sdružování sítí do koridorů a jejich účelné prostorové uspořádání.

Pro všechny navržené trasy technické infrastruktury je závazné jejich směrové vedení. Upřesnění tras, polohy objektů a zařízení, určení místa napojení, způsobu technického provedení a vedení přípojných tras bude provedeno při zpracování podrobnější územně plánovací nebo projektové dokumentace, a to za podmínek obecně závazných právních předpisů.

Věcná podstata způsobů vypořádání předmětného podání zůstává nadále relevantní, přestože návrh nového územního plánu města Brna prošel přepracováním s ohledem na Pokyny ZMB z roku 2022 a byl uveden do jednotného standardu ÚPD dle stavebního zákona a jeho prováděcích předpisů. Výše uvedené texty je tedy nutno chápat také ve smyslu těchto úprav.

Pro informaci dodáváme, že ochrana zeleně v rámci jiných ploch s rozdílným způsobem využití je řešena nově také pomocí vymezení tzv. významných segmentů sídlení zeleně jako překryvu nad plochami bydlení, smíšenými plochami obytnými, plochami veřejné a komerční vybavenosti a plochami veřejných prostranství. Pro tyto segmenty je doplněna regulace prostřednictvím doplňujících podmínek využití území – viz závazná textová část Návrhu ÚPmB kap. 5.2.; vymezení segmentů obsahuje výkres 2.2. Koncepce uspořádání krajiny. Dále byl také stanoven požadavek na povinné minimální plošné zastoupení zeleně 40% v plochách bydlení individuálního. Ostatní požadované hodnoty jsou uvedeny u jednotlivých ploch v kapitole 6.3.2 závazné textové části.

Námítka č.5

Výrok:

Námítce se nevyhovuje.

Odůvodnění:

Řešení dopravy v klidu v návrhu územního plánu vychází z příslušných právních předpisů (viz kap. 5.8.1.1. textové části odůvodnění). Vyhláška č. 501/2006 Sb., prováděcí stavební zákon stanoví, že pro každou stavbu je nutno vybudovat parkovací a odstavná stání v počtu dle ČSN 73 6110, kap. 14.1). která stanoví vzorec, do nějž jako významný (ovšem nikoli jediný) parametr vstupuje součinitel vlivu stupně automobilizace, přičemž tento má být dle ČSN 73 6110 převzat z územně plánovací dokumentace. Tento územní plán tedy cílový koeficient vlivu

stupně automobilizace stanoví, a to rozdílně podle části města, kdy nižší hodnota (tedy nižší požadovaný minimální počet parkovacích a odstavných stání) je stanovena pro lokality uvnitř Velkého městského okruhu s nežádoucím zavlékáním vyššího počtu automobilů. Tři pásma uvnitř VMO jsou zvolena z potřeby odlišit zvláštní charakter historického jádra města a zmenšit rozdíl koeficientu na administrativně určené hranici. Hranice pásem jsou určeny dle možností významnou ulicí, resp. komunikací, v případě její absence zelenými plochami oddělovacími částí města. Zásadně hranice nevede plochami pro výstavbu budov, a to pro zamezení sporů při přesahu stavebního záměru do více pásem. Stávající ČSN 73 6110 stanoví, že ve výpočtu se jako nejmenší hodnota součinitel vlivu stupně automobilizace použije 1,0 (400 aut na 1000 obyvatel) – toto spodní omezení nelze s ohledem na aktuální trendy v náhledu na parkování považovat za dlouhodobě udržitelné a lze předpokládat, že bude v blízké době výrazně sníženo.

Věcná podstata způsobů vypořádání předmětného podání zůstává nadále relevantní, přestože návrh nového územního plánu města Brna prošel přepracováním s ohledem na Pokyny ZMB z roku 2022 a byl uveden do jednotného standardu ÚPD dle stavebního zákona a jeho prováděcích předpisů. Výše uvedené texty je tedy nutno chápat také ve smyslu těchto úprav.

MAGISTRÁT MĚSTA BRNA	
podatelna	20
Došlo dne	18 -06- 2020
Č.j. MMB:	
Příl.:	

MAGISTRÁT MĚSTA BRNA
 Odbor územního plánování a rozvoje
 Kounicova 67
 601 67 Brno


2043

MAGISTRÁT MĚSTA BRNA
Došlo: 19 -06- 2020
Č.j. MMB: 0250479
Příl.:

NÁMITKA / PŘIPOMÍNKA

NÁZEV PROJEDNÁVANÉ ÚPD	Změna územního plánu
------------------------	----------------------

Identifikační údaje podatele	Statutární město Brno Magistrát města Brna
Fyzická osoba/právnícká osoba	MMB/0250479/2020 listy:1 přílohy:

Jméno, příjmení / Název společnosti	
Datum narození/ Identifikační číslo	
Trvalé bydliště/ sídlo	
Jsem - nejsem*) občan města Brna	
Jsem - nejsem*) vlastníkem pozemku/ů nebo stavby v ploše dotčené navrhovanou změnou	

Upřesnění obsahu námítky/připomínky		
<input type="checkbox"/> K textové části	<input type="checkbox"/> Ke grafické části	<input type="checkbox"/> K procesu pořizování
Městská část	Žabovřesky	
Katastrální území	Žabovřesky	
Parcelní čísla pozemků (adresa, doplňující popis lokality)	Žabovřeské louky, k.ú. Žabovřesky	

Text námítky/připomínky včetně ZDŮVODNĚNÍ	
přílohy:	
<input type="checkbox"/> ano	
<input type="checkbox"/> ne	

K návrhu změny územního plánu města Brna, mám následující námítky. Parcely a stavby jsou v současné době využívány pro rekreaci a zahrádkaření a mnohé z nich jsou v soukromém vlastnictví. Z hlediska urbanistického je tato část vhodná pro tyto činnosti a je hojně využívána. Nesouhlasím tímto se změnou, že se tato část stane krajinou zelení. Cyklostezka, která tudy vede nezasahuje do této lokality a nevidím důvod proč krásně upravené zahrady rušit, jelikož i jejich vzhled do lokality zapadá. Navrhuji, aby pozemky byly zařazeny do funkční plochy zahrádek tak, aby bylo zachováno status quo dané lokality a nedošlo navrhovanou změnou územního plánu k nepřiměřenému zásahu do ekosystému této lokality.

V Brně dne 13.6.2020	Podpis: ...
----------------------	-------------

*nehodící se škrtněte



MMB/0250479/2020

Námitka

Výrok:

Námitce se nevyhovuje.

Odůvodnění:

Pozemky v lokalitě Žabovřeské louky jsou pro realizaci městské a krajinné zeleně určeny dlouhodobě, již v aktuálně platném územním plánu. Současné využití území pro zahrádkářské účely je tedy dočasným využitím území. Plochy zeleně mají být veřejně přístupné. V této lokalitě jsou v Návrhu vymezeny také v souladu s projednaným konceptem územního plánu a i v souvislosti s protipovodňovými opatřeními, která ukládá řešit nadřazená územně plánovací dokumentace, ze které vyplývají požadavky i na realizaci územního systému ekologické stability. V ploše krajinné zeleně je zde navrženo regionální biocentrum ÚSES a v obou typech ploch zeleně vymezen retenční prostor řeky. Tento stav je výhledový. Před realizací ploch zeleně, která může proběhnout v dlouhodobém časovém horizontu, je třeba pozemky z pozice města majetkově vypořádat. Do té doby se předpokládá využití v souladu s obecnými podmínkami využití území (viz kap. 6.2. závazné textové části).

Věcná podstata způsobů vypořádání předmětného podání zůstává nadále relevantní, přestože návrh nového územního plánu města Brna prošel přepracováním s ohledem na Pokyny ZMB z roku 2022 a byl uveden do jednotného standardu ÚPD dle stavebního zákona a jeho prováděcích předpisů. Výše uvedené texty je tedy nutno chápat také ve smyslu těchto úprav.

1597

MAGISTRÁT MĚSTA BRNA
 ODBOR ÚZEMNÍHO PLÁNOVÁNÍ
 A ROZVOJE



mmb1es7738f817

MAGISTRÁT MĚSTA BRNA
 Odbor územního plánování a rozvoje

Došlo dne: .. 7 -06- 2020

Č.j. MMB: 0250481

Přil.:

PODÁNÍ K NÁVRHU

Návrh Územního plánu města Brna

Podatel	
Typ subjektu:	Fyzická osoba
Příjmení, jméno:	
Adresa / sídlo:	
Kontakt:	

Připomínka	<p>Podpora pěší a cyklo dopravy</p> <p>ÚPmB nevyužívá dostatečně možnosti usnadnění výstavby cyklistické infrastruktury, a to mj. tím, že by požadoval napojení rozvojových lokalit na síť komunikací pro nemotorovou dopravu, klíčové cyklostezky vymezil jako veřejně prospěšné stavby či definoval místa a zařízení k bezpečnému parkování kol na klíčových přestupních uzlech.</p> <p>Navrhují proto, aby:</p> <ul style="list-style-type: none"> • hlavním využitím ploch dopravní infrastruktury (D) bylo i využití pro pěší a cyklistickou dopravu, • povinnou součástí navrhovaných pozemních komunikací definovaných jako sběrné byly stavebně oddělené koridory zvláště pro cyklistickou dopravu a pěší dopravu, • všechny lokality s počtem reálných nebo očekávaných uživatelů nad 1.500 osob obsahovaly v kartě lokality podmínku stanovující, že výstavbu v lokalitě je možné zahájit až po vybudování dopravního propojení lokality se všemi sousedícími městskými částmi samostatnými cyklostezkami a chodníky, a to stavebně oddělenými od motorové dopravy a vedenými ve směrově i výškově nejprůmějšší stopě, • grafická část ÚPmB 2.2 Souhrnný výkres dopravy obsahovala také síť páteřních cyklostezek (zejména těch sloužících k propojení jednotlivých městských částí s centrem města nebo jednotlivých městských částí mezi sebou), nikoliv pouze cyklotrasy, • páteřní cyklostezky tam, kde jejich realizaci brání chybějící veřejný pozemek, byly vymezeny jako veřejně prospěšné stavby, • u klíčových železničních stanic a konečných tramvaje (například žel. stanice a zastávky Brno hl.n., Slatina, Chrlice, Starý Lískovec, Řečkovice a Královo Pole, konečné tramvaje Obřany, Líšeň – Holzova, Kamechy, Bosonohy, Přízřenice) byla stanovena podmínka vybudování kapacitních míst a zařízení k bezpečnému odkládání jízdních kol (bike and ride) a tam, kde jejich realizaci brání chybějící veřejný pozemek, byly vymezeny jako veřejně prospěšné stavby.
------------	---

Připomínka	<p>Veřejný prostor</p> <p>V zájmu zvýšení využitelnosti veřejných prostranství pro pěší, cyklisty i zeleň by měl ÚPmB u novostaveb stanovit povinnost umístění odstavných stání mimo veřejná prostranství (tj. stání pro odstavení vozidla v době, kdy se nepoužívá). V oblastech s dobrou dostupností veřejnou dopravou je pak potřeba přizpůsobit minimální počet odstavných a parkovacích stání.</p> <p>Navrhují proto, aby v kap. 4.1 Dopravní infrastruktura bylo stanoveno, že:</p> <ul style="list-style-type: none"> • odstavná stání se v zastavitelných plochách a v případě novostaveb ve stabilizovaných plochách zřizují mimo veřejná prostranství a s výjimkou rodinných domů v podzemních podlažích budov, • v místech dobré dostupnosti kolejové dopravy pěší docházkou (ve vzdálenosti do 150 metrů) se součinitel vlivu stupně automobilizace redukuje na poloviční hodnotu součinitele příslušného pásma.
------------	---

Ochrana zeleně

Návrh ÚPmB vágně a nedostatečně stanovuje zastoupení zeleně v různých funkčních typech ploch. Také oslabuje ochranu malých, ale významných ploch zeleně ve stabilizovaných plochách tím, že je absorbuje do jiných funkčních typů ploch. Návrh ÚPmB nezajišťuje dostatečnou ochranu přírodně cenných území, ani dostatečné vytváření prostoru pro zeleň v nové zástavbě, a to včetně ochrany nových ploch k bydlení před zátěží ze sousedních ploch výroby a skladování.

Navrhují proto, aby:

- územní plán definoval koeficient zeleně (KZ), a to následovně:

Koeficient zeleně (KZ) udává poměr nezpevněné plochy osázené vegetací a umožňující vsakování dešťové vody na terénu vůči ploše pozemku. KZ je závazný jak pro disponibilní pozemek pro stavební záměr, tak pro celou jednotlivou funkční plochu. Do koeficientu lze jako nezpevněnou plochu osázenou vegetací náhradním způsobem započítat:

- $\frac{1}{3}$ plochy osázených a funkčních vegetačních střech o mocnosti souvrství do 0,3 m,
- $\frac{1}{2}$ plochy osázených a funkčních vegetačních střech o mocnosti souvrství nad 0,3 m,
- 80 % plochy osázených a funkčních vegetačních střech o mocnosti souvrství nad 1 m,
- plochu povrchu umožňujícího plnohodnotné vsakování okolo vzrostlých stromů ve zpevněných plochách (mříž, půda, půda s mulčem; nikoli dlažba atp.),
- 5 m² za každý strom ve zpevněné ploše s malou korunou (druh/kultivar s celkovou výškou do 8 m v dospělosti) a dostatečným objemem prokořenitelného prostoru,
- 20 m² za každý strom ve zpevněné ploše se střední korunou (druh/kultivar s celkovou výškou do 15 m v dospělosti) a dostatečným objemem prokořenitelného prostoru,
- 40 m² za každý strom ve zpevněné ploše s velkou korunou (druh/kultivar s celkovou výškou nad 15 m v dospělosti) a dostatečným objemem prokořenitelného prostoru,
- 5 m² za každý běžný metr fasád upravených a využitých pro pnutí popínavých dřevin nebo treláží či pergol na ozeleněných střechách při zajištění dostatečného prokořenitelného prostoru pro dané dřeviny.

Náhradním způsobem je možné započtením nahradit pouze:

- $\frac{1}{4}$ požadované plochy KZ v případě samostatně stojících rodinných domů,
- $\frac{1}{2}$ požadované plochy KZ u ostatních staveb,
- celou požadovanou plochu pouze výjimečně ve stávající kompaktní blokové zástavbě ve stabilizovaných plochách tam, kde jiným způsobem prokazatelně není možné dosáhnout existujícího urbanistického charakteru (např. v zástavbě nároží bloků a v případě nerovnoměrné parcelace)

- koeficient zeleně byl pro jednotlivé struktury zástavby stanoven následovně:

- kompaktní: 0,3 pro stabilizované plochy a 0,5 pro zastavitelné plochy
- volná: 0,6
- rezidenční nízkopodlažní: 0,5
- areálová: 0,4
- omezená: 0,8
- plochy bez zástavby: 0,9

- plochy nad 2 000 m², které byly definovány územním plánem z r. 1994 jako plochy zeleně (ZP či ZO) a které jsou v Návrhu ÚPmB součástí jiných typů ploch, byly vymezeny jako samostatné plochy městské zeleně (Z); jedná se např. o plochy kolem Komenského nám.

(Červeného kostela), alej na tř. Kpt. Jaroše, vnitroblok u mateřské školy Chodská 15 a desítky dalších zelených plácků, parčíků či vnitrobloků,

- byly v hlavním výkresu vymezeny plochy přírodní se způsobem využití podle § 16 vyhlášky č. 501/2006 Sb., o obecných požadavcích na využívání území, zejména biocentra, zvláště chráněná území, evropsky významné lokality a registrované významné krajinné prvky, a tím byla zajištěna jejich ochrana,

- v kartách lokalit, kde sousedí plochy pro výrobu (E – plochy lehké výroby, P – plochy výroby a skladování) a plochy pro bydlení (B – plochy bydlení, C – plochy smíšené obytné), byla doplněna podmínka předchozí či souběžné realizace pásu izolační zeleně (vzrostlé zeleně o pásu šířky min. 10 m nebo rozloze min. 20 % rozlohy plochy výroby) podél sousedících hranic těchto ploch,

- v obecných zásadách technické infrastruktury bylo stanoveno, že při návrhu tras technické infrastruktury budou sítě sdružovány do koridorů pro dosažení účelného prostorového uspořádání a vytvoření prostoru pro realizaci modrozelené infrastruktury v uličním profilu; a dále, že v územích, která nejsou v současné době plynofikována, mají ostatní vedení a prvky modrozelené infrastruktury prioritu před budováním nového nízkotlakého rozvodu plynu.

V dne	Podpis
Vyplněný formulář zašlete na níže uvedenou adresu: Magistrát města Brna, Odbor územního plánování a rozvoje, Kounicova 67, 601 67 Brno	

MMB/0250481/2020

Námítka č.2

Výrok:

Námítce se vyhovuje částečně.

Odůvodnění:

V rámci podání je uveden názor podatele, že návrh ÚPmB nevyužívá dostatečně možnosti usnadnění výstavby cyklistické infrastruktury, požaduje vymezení „klíčových cyklostezek“ jako veřejně prospěšné stavby a definoval místa pro bezpečné parkování kol na „klíčových přestupních uzlech“.

Úkolem územního plánu je vytvářet územní podmínky pro možnost umístění záměrů, nikoliv zajistit „bezproblémovou“ realizaci všech záměrů a znát podrobné technické provedení jednotlivých úseků. Obecně územní plán stanovuje základní koncepci rozvoje území obce, ochrany jeho hodnot, jeho plošného a prostorového uspořádání, uspořádání krajiny a koncepci veřejné infrastruktury a stanovuje podmínky pro využití území. Nový Územní plán města Brna (ÚPmB) pracuje s méně podrobným měřítkem hlavního výkresu 1:10 000, než tomu je u současného (1:5000).

K požadavku na zařazení cyklistické dopravy do hlavního využití ploch dopravní infrastruktury uvádíme:

Pro dokladování transparentnosti procesu vyhodnocení podání je uvedeno také mezitímní vyhodnocení podání z r. 2020:

Požadavku nebylo v roce 2020 vyhověno, protože: „V rámci stanovení podmínek využití ploch v kap. 6.2. a kap. 6.3.3.10 závazné textové části je umožněno umístění cyklistické infrastruktury ve všech plochách s rozdílným způsobem využití, přičemž v plochách dopravní infrastruktury D je jejich umístění přípustné.

Požadavek na zařazení pěší a cyklistické dopravy do hlavního využití ploch dopravní infrastruktury D, jehož součástí jsou především komunikace vyššího dopravního významu tvořící páteř základního komunikačního systému, neodpovídá charakteru a způsobu vymezení ploch s rozdílným způsobem využití. Toto je primárně umožněno v plochách veřejných prostranství, které slouží obsluze ploch dopravní a technickou infrastrukturou za současného umožnění průchodu a pohybu obyvatel, tedy v rámci této plochy s rozdílným způsobem využití je cyklistická infrastruktura součástí hlavního využití.

Jelikož však v rámci stanoviska dotčeného orgánu byla uplatněna podmínka k vedení cyklistické dopravy v souběhu s komunikacemi, bude v této souvislosti zpřesněna a doplněna výroková část i odůvodnění návrhu řešení. V této souvislosti je možné prověřit případnou úpravu znění podmínek využití ploch s rozdílným způsobem využití.“

Konečné vyhodnocení podání se vztahuje k výslednému řešení Návrhu nového ÚPmB:

V rámci zpřesnění kap. 4.1 Dopravní infrastruktura a stanovení podmínek využití ploch v kap. 6.2. a kap. 6.3.3.10 závazné textové části je umožněno umístění pěší a cyklistické infrastruktury ve všech plochách s rozdílným způsobem využití, přičemž v plochách dopravní infrastruktury D je jejich umístění přípustné i jako hlavní využití.

Tímto je požadavek zohledněn.

Další jednotlivě uvedené požadavky jsou nad rámec podrobnosti zpracování územního plánu a níže uvádíme:

Ke stanovení podmínky povinné segregace pěší a cyklistické dopravy podél sběrných komunikací a zahájení výstavby až po dobudování propojení lokality se všemi sousedícími městskými částmi samostatnými stezkami a chodníky uvádíme, že je tímto již předjímano konkrétní technické řešení vlastní realizace, aniž by byla ve všech skutečnostech známa reálná možnost v území, a ne vždy je možné z hlediska různých omezení a limitů tyto podmínky naplnit. Současně jakýkoliv záměr musí splňovat platné právní předpisy a normy.

V rámci územního plánu jsou vytvářeny územní podmínky pro možnost vedení v rámci ploch nebo koridorů. To, jakým způsobem bude možné uliční prostor uspořádat, případně propojení trasovat je předmětem dalších podrobnějších stupňů projektové dokumentace a podmínek

vlastníka komunikace. Podrobnost měřítka zpracování výkresu 2.2 Souhrnný výkres dopravy neumožňuje grafické zobrazení požadavku zobrazení oddělených koridorů cyklistických a pěších tras.

Z tohoto důvodu nelze této podmínce z hlediska podrobnosti zpracování územně plánovací dokumentace vyhovět.

Z hlediska požadavku na zakreslení dalších cyklotras uvádíme, že v rámci cyklistické dopravy byl zvolen obecnější přístup.

Ve výkresu 2.2. Souhrnný výkres dopravy jsou vyznačeny „vybrané samostatné cyklotrasy“, kterými jsou zpřesněny záměry ze Zásad územního rozvoje Jihomoravského kraje. Ve výkresu odůvodnění O.6 Cyklistická doprava – schéma jsou k výše uvedenému jevu navíc vyznačeny „vybrané pouliční cyklotrasy“, které naznačují možná vybraná propojení území města, která však již nejsou závazná a je možné je operativně upravovat nebo dále doplňovat.

Grafické předurčení cyklotras by se v rámci přípravy záměrů mohlo ukázat jako omezující v případě potřeby úpravy vedení trasy; odlišné řešení by mohlo vést ke změně územního plánu a tím neúměrnému prodloužení přípravy záměrů.

Z dlouhodobých zkušeností se toto ukázalo jako nevhodné a z tohoto důvodu bylo přistoupeno k vymezení koridorů zajišťujících návaznost na koridory dle textové části nadřazené územně plánovací dokumentace (Zásad územního rozvoje Jihomoravského kraje), které jsou územním plánem zpřesněny. Všem ostatním trasám je obecně umožněno jejich umístění ve všech plochách s rozdílným způsobem využití v rámci obecných podmínek využití území. Z tohoto důvodu nelze požadavku vyhovět.

Z hlediska požadavku vymezení „páteřních“ cyklistických stezek jako veřejně prospěšné stavby je nutno uvést, že nám v současné době není znám komplexní průběh všech cyklotras a cyklostezek na správním území města a z tohoto důvodu není možné vymezit přesný průmět všech záměrů. Současně byl z hlediska přípravy zvolen obecnější přístup, aby jakýkoliv nový záměr nevyžadoval změnu územního plánu. Z tohoto důvodu nelze požadavku vyhovět.

Pokud se jedná o požadavek na vybudování kapacitních míst a zařízení k bezpečnému odkládání kol u „klíčových železničních stanic a konečných tramvajů“ či parkoviště pro kola, jedná se o záměry nad podrobnost územního plánu, jejich umístění je obecně přípustné v rámci doplňujícího nebo souvisejícího využití ve všech plochách s rozdílným způsobem využití a není nutné pro ně předjímat umístění a vymezení, potažmo vymezovat plochu jako veřejně prospěšnou stavbu. Pokud není znám konkrétní projekt, nelze s přesností stanovit dotčené pozemky, a tedy i vymezit jako veřejně prospěšné stavby. Z tohoto důvodu nelze požadavku vyhovět.

Věcná podstata způsobů vypořádání předmětného podání zůstává nadále relevantní, přestože návrh nového územního plánu města Brna prošel přepracováním s ohledem na Pokyny ZMB z roku 2022 a byl uveden do jednotného standardu ÚPD dle stavebního zákona a jeho prováděcích předpisů. Výše uvedené texty je tedy nutno chápat také ve smyslu těchto úprav.

Námítka č.4

Výrok:

Námítce se vyhovuje částečně.

Odůvodnění:

- Zastoupení zeleně v různých typech ploch

Zastoupení zeleně v plochách s rozdílným způsobem využití je v návrhu nového ÚPmB řešeno stanovením povinného minimálního plošného zastoupení zeleně na rostlém terénu v plochách bydlení, v plochách smíšených obytných, v plochách rekreace, a v plochách zahrádek pro disponibilní pozemky stavebního záměru a pro plochu současně (od podmínky splnit zastoupení současně i pro funkční plochu bude upuštěno).

Pořizovatel bude také požadovat stanovit toto zastoupení v podmínkách využití území i pro plochu komerční vybavenosti - W. V případě ploch výroby a skladování (P) a lehké výroby (E) bude požadavek na minimální zastoupení zeleně doplněn do karet rozvojových lokalit těchto ploch.

Vámi navrhované řešení koeficientů zeleně se nejeví účelné z následujících důvodů:

Územní plán má stanovit základní koncepci rozvoje území obce, ochranu jeho hodnot, jeho plošného a prostorového uspořádání (tj. urbanistickou koncepci), uspořádání krajiny a koncepci veřejné infrastruktury, vymezení zastavěné území, plochy a koridory, zejména zastavitelné plochy a plochy přestavby, veřejně prospěšné stavby a veřejně prospěšná opatření a územní rezervy. A stanovit podmínky pro využívání těchto ploch a koridorů. Posláním územních plánů je stanovit pravidla udržitelného rozvoje a využívání území, nikoliv regulace jednotlivých pozemků. Územní plán nesmí obsahovat podrobnosti náležejícím svým obsahem regulačnímu plánu nebo územním rozhodnutím. Lze pořídit územní plán s těmito regulačními prvky, ale tato skutečnost musí být v rozhodnutí zastupitelstva o pořízení nebo zadání územního plánu výslovně uvedena.

Regulace v podrobnosti na jednotlivé druhy vegetačních prvků, kultivar, či materiálové provedení povrchů jednotlivých vegetačních prvků není v podrobnosti, která náleží územnímu plánu. Problematické se jeví aplikování tohoto principu v praxi, při posuzování záměru při vydání závazného stanoviska orgánu územního plánování a také následný monitoring těchto podmínek.

Návrh nového územního plánu navrhuje odlišnou koncepci, která však také stanovuje podíl nezastavěné plochy ve vztahu k celkové ploše pozemku, rostlého terénu umožňující vsak dešťové vody. Minimální plošné zastoupení zeleně na terénu není nutné dodržet pouze v odůvodněných případech.

Pořizovatel však udělí pokyn problematiku stanovení minimálního plošného zastoupení zeleně prověřit a upravit.

- Ochrana zeleně v jiných plochách s RZV

Z důvodů zvoleného měřítka výkresů a podrobnosti Územního plánu byla stanovena minimální velikost plochy RZV na 0,5 ha (5 000 m²) a v níže definovaných případech na 0,2 ha (2 000 m²) v souladu s ustanovením § 3 odst. 1 vyhlášky č. 501/2006 Sb. Ve výjimečných případech, pokud si to vymezení a koncepce Územního plánu vyžaduje, jsou zobrazované plochy RZV menší. Takto zvolená velikost ploch RZV vychází z principu koncepce a měřítka výkresů, kde kresba nemůže zachycovat nepřiměřený detail. Pokud existují pozemky stejného účelu využití, ale tvoří plochu podměrečnou, tj. menší než 0,5 ha, jsou zpravidla agregovány do jiných ploch RZV s jiným využitím. Tato skutečnost vychází také z projednaného konceptu územního plánu. V textové části odůvodnění je uvedeno, že plochami, které jsou vymezované ve velikosti 0,2-0,5 ha jsou plochy městské a krajinné zeleně, zvláště pak pro plochy městské zeleně uvedené ve Vyhlášce o zeleni města Brna (Nejvýznamnější plochy městské zeleně).

Pořizovatel je názoru, že vzhledem k výše uvedenému je agregovaná zeleň v rámci jiných ploch nedostatečně chráněna ve vztahu k umístování záměrů, udělí tedy pokyn doplnit obecný regulativ, který tuto skutečnost ošetří. Dále jsou uděleny pokyny na základě připomínek a námitek k návrhu ÚPmB konkrétní plochy zeleně z aktuálně platného ÚPmB vymežit, pokud budou graficky čitelné v měřítku hlavního výkresu.

- Vymezení ploch přírodních

Hlavní výkres návrhu nového územního plánu obsahuje grafické vyznačení prvků systému ÚSES (biokoridory a biocentra) a současně také vymezené plochy přírodní (plochy lesní a plochy krajinné zeleně).

Zvláště chráněná území, Evropsky významné lokality a registrované významné krajinné prvky jsou pro potřeby územního plánování obsaženy jako limit využití území (od poskytovatelů údajů) v územně analytických podkladech. Jejich přímá ochrana vyplývá z jiné legislativy, především zákona č. 114/1992 Sb. o ochraně přírody a krajiny. Nebudou tedy závazně vymezeny v hlavním výkrese, ale obsaženy jsou ve výkrese koordinačním (M1:10 000, grafická část odůvodnění).

- Předepsání izolační zeleně

V dokumentu Vyhodnocení vlivu na udržitelný rozvoj území je v kapitole A.VII.12 Kumulativní a synergické vlivy uvedeno:

V této souvislosti nebylo identifikováno synergické resp. kumulativní spolupůsobení vymezených rozvojových zón s územním soustředěním ploch výroby vůči plochám bydlení v souvisejícím území z důvodů vhodného zasazení ploch průmyslu v jednotlivých případech z hlediska vzdáleností k chráněným objektům, možnostem dopravního napojení ploch výroby a

vhodného členění funkcí v území umožňujícího odclonění rezidenčních zón od zón výrobních plochami s možnostmi umístění jiné než rezidenční zástavby např. plochy smíšené, veřejná prostranství, izolační zeleň nebo občanská vybavenost. Zároveň návrh ÚP stanovuje regulativy využití ploch průmyslové výroby a lehké výroby tak, aby tyto nepredisponovaly negativní vliv působící na vlastní vymezenou plochu. Umísťované záměry je třeba prověřit jednotlivě v rámci navazujících fází projektové přípravy.

Pořizovatel doporučí řešit problematiku izolační zeleně na rozhraní případných možných konfliktních hranicích ploch v rámci jednotlivých karet rozvojových lokalit a zapracovat následující cílená opatření:

Při zastavování ploch výroby v návaznosti na volnou krajinu je třeba dbát na vhodné zapojení ploch do krajiny prostřednictvím pásů izolační zeleně na rozhraní zastavitelného území a volné krajiny.

- Modrozelená infrastruktura

Všechna vedení technické infrastruktury a prvků modrozelené infrastruktury jako součást veřejně prospěšné infrastruktury jsou z hlediska jejich prostorové koordinace rovnocenná. Tomuto požadavku tedy nelze vyhovět. V kapitole 4.2 Technická infrastruktura (závazné textové části) je uvedeno, že v zastavěném území města se síť technické infrastruktury zpravidla umísťují do společných tras nebo do souběhu se stávajícími trasami technické a dopravní infrastruktury. Ve veřejných prostranstvích je nutné koordinovat všechny prvky zde umísťované. Důležitým hlediskem při posuzování priorit jednotlivých součástí veřejných prostranství při jejich koordinaci je celkový pohled na provoz a fungování města. Při návrhu tras technické infrastruktury je důležité sdružování sítí do koridorů a jejich účelné prostorové uspořádání.

Pro všechny navržené trasy technické infrastruktury je závazné jejich směrové vedení. Upřesnění tras, polohy objektů a zařízení, určení místa napojení, způsobu technického provedení a vedení přípojných tras bude provedeno při zpracování podrobnější územně plánovací nebo projektové dokumentace, a to za podmínek obecně závazných právních předpisů.

Věcná podstata způsobů vypořádání předmětného podání zůstává nadále relevantní, přestože návrh nového územního plánu města Brna prošel přepracováním s ohledem na Pokyny ZMB z roku 2022 a byl uveden do jednotného standardu ÚPD dle stavebního zákona a jeho prováděcích předpisů. Výše uvedené texty je tedy nutno chápat také ve smyslu těchto úprav.

Pro informaci dodáváme, že ochrana zeleně v rámci jiných ploch s rozdílným způsobem využití je řešena nově také pomocí vymezení tzv. významných segmentů sídlení zeleně jako překryvu nad plochami bydlení, smíšenými plochami obytnými, plochami veřejné a komerční vybavenosti a plochami veřejných prostranství. Pro tyto segmenty je doplněna regulace prostřednictvím doplňujících podmínek využití území – viz závazná textová část Návrhu ÚPmB kap. 5.2.; vymezení segmentů obsahuje výkres 2.2. Koncepce uspořádání krajiny. Dále byl také stanoven požadavek na povinné minimální plošné zastoupení zeleně 40% v plochách bydlení individuálního. Ostatní požadované hodnoty jsou uvedeny u jednotlivých ploch v kapitole 6.3.2 závazné textové části.

Námítka č.5

Výrok:

Námítce se nevyhovuje.

Odůvodnění:

Řešení dopravy v klidu v návrhu územního plánu vychází z příslušných právních předpisů (viz kap. 5.8.1.1. textové části odůvodnění). Vyhláška č. 501/2006 Sb., prováděcí stavební zákon stanoví, že pro každou stavbu je nutno vybudovat parkovací a odstavná stání v počtu dle ČSN 73 6110, kap. 14.1). která stanoví vzorec, do nějž jako významný (ovšem nikoli jediný) parametr vstupuje součinitel vlivu stupně automobilizace, přičemž tento má být dle ČSN 73 6110 převzat z územně plánovací dokumentace. Tento územní plán tedy cílový koeficient vlivu stupně automobilizace stanoví, a to rozdílně podle části města, kdy nižší hodnota (tedy nižší

požadovaný minimální počet parkovacích a odstavných stání) je stanovena pro lokality uvnitř Velkého městského okruhu s nežádoucím zavlékáním vyššího počtu automobilů. Tři pásma uvnitř VMO jsou zvolena z potřeby odlišit zvláštní charakter historického jádra města a zmenšit rozdíl koeficientu na administrativně určené hranici. Hranice pásem jsou určeny dle možností významnou ulicí, resp. komunikací, v případě její absence zelenými plochami oddělovacími částí města. Zásadně hranice nevede plochami pro výstavbu budov, a to pro zamezení sporů při přesahu stavebního záměru do více pásem. Stávající ČSN 73 6110 stanoví, že ve výpočtu se jako nejmenší hodnota součinitel vlivu stupně automobilizace použije 1,0 (400 aut na 1000 obyvatel) – toto spodní omezení nelze s ohledem na aktuální trendy v náhledu na parkování považovat za dlouhodobě udržitelné a lze předpokládat, že bude v blízké době výrazně sníženo.

Věcná podstata způsobů vypořádání předmětného podání zůstává nadále relevantní, přestože návrh nového územního plánu města Brna prošel přepracováním s ohledem na Pokyny ZMB z roku 2022 a byl uveden do jednotného standardu ÚPD dle stavebního zákona a jeho prováděcích předpisů. Výše uvedené texty je tedy nutno chápat také ve smyslu těchto úprav.

2042

MAGISTRÁT MĚSTA BRNA	
podatelna	20
Došlo dne	18 -06- 2020
Č.j. MMB:	
Příl.:	

NÁMITKA / PŘIPOMÍNKA

MAGISTRÁT MĚSTA BRNA	
Došlo	19 -06- 2020
Č.j. MMB:	0250483
Příl.:	

NÁZEV PROJEDNÁVANÉ ÚPD

Změna územního plánu

Statutární město Brno
Magistrát města Brna

Identifikační údaje podatele

Fyzická osoba/právnícká osoba

MMB/0250483/2020
přílohy:

Jméno, příjmení /
Název společnosti

Datum narození/
Identifikační číslo

Trvalé bydliště/
sídlo

Jsem - nejsem*) občan města Brna

Jsem - nejsem*) vlastníkem pozemku/ů nebo stavby v ploše dotčené



Doručeno: 18.06.2020

Upřesnění obsahu námítky/připomínky

K textové části

Ke grafické části

K procesu pořizování

Městská část

Žabovřesky

Katastrální území

Žabovřesky

Parcelní čísla pozemků (adresa,
doplňující popis lokality)

Text námítky/připomínky včetně ZDŮVODNĚNÍ

přílohy:

ano

ne

K návrhu změny územního plánu města Brna, mám následující námítky. Parcely a stavby jsou v současné době využívány pro rekreaci a zahrádkaření a mnohé z nich jsou v soukromém vlastnictví. Z hlediska urbanistického je tato část vhodná pro tyto činnosti a je hojně využívána. Nesouhlasím tímto se změnou, že se tato část stane krajinou zelení. Cyklostezka, která tudy vede nezasahuje do této lokality a nevidím důvod proč krásně upravené zahrady rušit, jelikož i jejich vzhled do lokality zapadá. Navrhuji, aby pozemky byly zařazeny do funkční plochy zahrádek tak, aby bylo zachováno status quo dané lokality a nedošlo navrhovanou změnou územního plánu k nepřiměřenému zásahu do ekosystému této lokality.

V Brně dne 13.6.2020

Podpis:

*nehodící se škrtněte

MMB/0250483/2020

Námítka

Výrok:

Námítce se nevyhovuje.

Odůvodnění:

Pozemky v lokalitě Žabovřeské louky jsou pro realizaci městské a krajinné zeleně určeny dlouhodobě, již v aktuálně platném územním plánu. Současné využití území pro zahrádkářské účely je tedy dočasným využitím území. Plochy zeleně mají být veřejně přístupné. V této lokalitě jsou v Návrhu vymezeny také v souladu s projednaným konceptem územního plánu a i v souvislosti s protipovodňovými opatřeními, která ukládá řešit nadřazená územně plánovací dokumentace, ze které vyplývají požadavky i na realizaci územního systému ekologické stability. V ploše krajinné zeleně je zde navrženo regionální biocentrum ÚSES a v obou typech ploch zeleně vymezen retenční prostor řeky. Tento stav je výhledový. Před realizací ploch zeleně, která může proběhnout v dlouhodobém časovém horizontu, je třeba pozemky z pozice města majetkově vypořádat. Do té doby se předpokládá využití v souladu s obecnými podmínkami využití území (viz kap. 6.2. závazné textové části).

Věcná podstata způsobů vypořádání předmětného podání zůstává nadále relevantní, přestože návrh nového územního plánu města Brna prošel přepracováním s ohledem na Pokyny ZMB z roku 2022 a byl uveden do jednotného standardu ÚPD dle stavebního zákona a jeho prováděcích předpisů. Výše uvedené texty je tedy nutno chápat také ve smyslu těchto úprav.

2041

MAGISTRÁT MĚSTA BRNA
podatelna 20
Došlo dne 18-06-2020
Č.j. MMB:
Příl.:

NÁMITKA / PŘIPOMÍNKA

MAGISTRÁT MĚSTA BRNA
Odbor územního plánování a rozvoje
Došlo: 19-06-2020
Č.j. MMB: 0250487
Příl.:

NÁZEV PROJEDNÁVANÉ ÚPD

Změna územního plánu

Identifikační údaje podatele

Statutární město Brno
Magistrát města Brna

Fyzická osoba/právnícká osoba

MMB/0250487/2020

přílohy:



Doručeno: 18.06.2020

Jméno, příjmení /
Název společnosti

Datum narození/
Identifikační číslo

Trvalé bydliště/
sídlo

Jsem - nejsem*) občan města Brna

Jsem - nejsem*) vlastníkem pozemku/ů nebo stavby v ploše dotčené
navrhovanou změnou

Upřesnění obsahu námítky/připomínky

K textové části Ke grafické části K procesu pořizování

Městská část

Žabovřesky

Katastrální území

Žabovřesky

Parcelní čísla pozemků (adresa,
doplňující popis lokality)

Žabovřeské louky, k.ú. Žabovřesky

par. č. [redacted]

Text námítky/připomínky včetně ZDŮVODNĚNÍ

přílohy:

- ano
 ne

K návrhu změny územního plánu města Brna, mám následující námítky. Parcely a stavby jsou v současné době využívány pro rekreaci a zahrádkaření a mnohé z nich jsou v soukromém vlastnictví. Z hlediska urbanistického je tato část vhodná pro tyto činnosti a je hojně využívána. Nesouhlasím tímto se změnou, že se tato část stane krajinou zelení. Cyklostezka, která tudy vede nezasahuje do této lokality a nevidím důvod proč krásně upravené zahrady rušit, jelikož i jejich vzhled do lokality zapadá. Navrhuji, aby pozemky byly zařazeny do funkční plochy zahrádek tak, aby bylo zachováno status quo dané lokality a nedošlo navrhovanou změnou územního plánu k nepřiměřenému zásahu do ekosystému této lokality.

V Brně dne 13.6.2020

Podpis: [redacted]

*nehodící se škrtněte

MMB/0250487/2020

Námítka

Výrok:

Námítce se nevyhovuje.

Odůvodnění:

Pozemky v lokalitě Žabovřeské louky jsou pro realizaci městské a krajinné zeleně určeny dlouhodobě, již v aktuálně platném územním plánu. Současné využití území pro zahrádkářské účely je tedy dočasným využitím území. Plochy zeleně mají být veřejně přístupné. V této lokalitě jsou v Návrhu vymezeny také v souladu s projednaným konceptem územního plánu a i v souvislosti s protipovodňovými opatřeními, která ukládá řešit nadřazená územně plánovací dokumentace, ze které vyplývají požadavky i na realizaci územního systému ekologické stability. V ploše krajinné zeleně je zde navrženo regionální biocentrum ÚSES a v obou typech ploch zeleně vymezen retenční prostor řeky. Tento stav je výhledový. Před realizací ploch zeleně, která může proběhnout v dlouhodobém časovém horizontu, je třeba pozemky z pozice města majetkově vypořádat. Do té doby se předpokládá využití v souladu s obecnými podmínkami využití území (viz kap. 6.2. závazné textové části).

Věcná podstata způsobů vypořádání předmětného podání zůstává nadále relevantní, přestože návrh nového územního plánu města Brna prošel přepracováním s ohledem na Pokyny ZMB z roku 2022 a byl uveden do jednotného standardu ÚPD dle stavebního zákona a jeho prováděcích předpisů. Výše uvedené texty je tedy nutno chápat také ve smyslu těchto úprav.

2040

MAGISTRÁT MĚSTA BRNA	
podatelna	20
Došlo dne	18 -06- 2020
Č.j. MMB:	
Příl.:	

NÁMITKA / PŘÍPOMÍNKA

MAGISTRÁT MĚSTA BRNA
Odbor územního plánování a rozvoje
Došlo: 19 -06- 2020
Č.j. MMB: 0250490
Příl.:

NÁZEV PROJEDNÁVANÉ ÚPD

Změna územního plánu

Identifikační údaje podatele

Statutární město Brno
Magistrát města Brna

Fyzická osoba/právnícká osoba

MMB/0250490/2020
přílohy:

Jméno, příjmení /
Název společnosti

Datum narození/
Identifikační číslo

Trvalé bydliště/
sídlo

Jsem - nejsem*) občan města Brna

Jsem - nejsem*) vlastníkem pozemku/ů nebo stavby v ploše dotčené
navrhovanou změnou

Uprášení obsahu námitek/přípomin

K textové části

Ke grafické části

K procesu pořizování

Městská část

Žabovřesky

Katastrální území

Žabovřesky

Parcelní čísla pozemků (adresa,
doplňující popis lokality)

Žabovřeské louky, k.ú. [redacted]

Přílohy:

K návrhu změny územního plánu města Brna, mám následující námítka. Parcely a stavby jsou v současné době využívány pro rekreaci a zahrádkaření a mnohé z nich jsou v soukromém vlastnictví. Z hlediska urbanistického je tato část vhodná pro tyto činnosti a je hojně využívána. Nesouhlasím tímto se změnou, že se tato část stane krajinou zelení. Cyklostezka, která tudy vede nezasahuje do této lokality a nevidím důvod proč krásně upravené zahrady rušit, jelikož i jejich vzhled do lokality zapadá. Navrhuji, aby pozemky byly zařazeny do funkční plochy zahrádek tak, aby bylo zachováno status quo dané lokality a nedošlo navrhovanou změnou územního plánu k nepřiměřenému zásahu do ekosystému této lokality.

V Brně dne 13.6.2020

Po [redacted]

*nehodící se škrtněte

MMB/0250490/2020

Námitka

Výrok:



Námitce se nevyhovuje.

Odůvodnění:

Pozemky v lokalitě Žabovřeské louky jsou pro realizaci městské a krajinné zeleně určeny dlouhodobě, již v aktuálně platném územním plánu. Současné využití území pro zahrádkářské účely je tedy dočasným využitím území. Plochy zeleně mají být veřejně přístupné. V této lokalitě jsou v Návrhu vymezeny také v souladu s projednaným konceptem územního plánu a i v souvislosti s protipovodňovými opatřeními, která ukládá řešit nadřazená územně plánovací dokumentace, ze které vyplývají požadavky i na realizaci územního systému ekologické stability. V ploše krajinné zeleně je zde navrženo regionální biocentrum ÚSES a v obou typech ploch zeleně vymezen retenční prostor řeky. Tento stav je výhledový. Před realizací ploch zeleně, která může proběhnout v dlouhodobém časovém horizontu, je třeba pozemky z pozice města majetkově vypořádat. Do té doby se předpokládá využití v souladu s obecnými podmínkami využití území (viz kap. 6.2. závazné textové části).

Věcná podstata způsobů vypořádání předmětného podání zůstává nadále relevantní, přestože návrh nového územního plánu města Brna prošel přepracováním s ohledem na Pokyny ZMB z roku 2022 a byl uveden do jednotného standardu ÚPD dle stavebního zákona a jeho prováděcích předpisů. Výše uvedené texty je tedy nutno chápat také ve smyslu těchto úprav.

2036

MAGISTRÁT MĚSTA BRNA		
podatelna	20	
Dobro dne	18 -06- 2020	
Č.j. MMB:	NÁMITKA / PŘIPOMÍNKA	
Příl.:		
NÁZEV PROJEDNÁVANÉ ÚPD	Změna územního plánu	
Statutární město Brno Magistrát města Brna		
Identifikační údaje podatele		
Fyzická osoba/právnícká osoba		
MMB/0250508/2020		
Jméno, příjmení / Název společnosti		
Datum narození/ Identifikační číslo		
Trvalé bydliště/ sídl		
Jsem - nejsem*) občan města Brna		
Jsem - nejsem*) vlastníkem pozemku/u nebo stavby v ploše dotčené navrhovanou změnou		
Upřesnění obsahu námítky/připomínky		
<input type="checkbox"/> K textové části	<input type="checkbox"/> Ke grafické části	<input type="checkbox"/> K procesu pořizování
Městská část	Žabovřesky	
Katastrální území	Žabovřesky	
Parcelní čísla pozemků (adresa, doplňující popis lokality)	Žabovřeské louky, k.ú. Žabovřesky	
Text námítky/připomínky včetně ZDŮVODNĚNÍ		
přílohy: <input type="checkbox"/> ano <input type="checkbox"/> ne		
<p>K návrhu změny územního plánu města Brna, mám následující námítky. Parcely a stavby jsou v současné době využívány pro rekreaci a zahrádkaření a mnohé z nich jsou v soukromém vlastnictví. Z hlediska urbanistického je tato část vhodná pro tyto činnosti a je hojně využívána. Nesouhlasím tímto se změnou, že se tato část stane krajinou zelení. Cyklostezka, která tudy vede nezasahuje do této lokality a nevidím důvod proč krásně upravené zahrady rušit, jelikož i jejich vzhled do lokality zapadá. Navrhuji, aby pozemky byly zařazeny do funkční plochy zahrádek tak, aby bylo zachováno status quo dané lokality a nedošlo navrhovanou změnou územního plánu k nepřiměřenému zásahu do ekosystému této lokality.</p>		
V Brně dne 6.6.2020	Podpis:	

*nehodící se škrtněte

MMB/0250508/2020

Námítka

Výrok:

Námítce se nevyhovuje.

Odůvodnění:

Pozemky v lokalitě Žabovřeské louky jsou pro realizaci městské a krajinné zeleně určeny dlouhodobě, již v aktuálně platném územním plánu. Současné využití území pro zahrádkářské účely je tedy dočasným využitím území. Plochy zeleně mají být veřejně přístupné. V této lokalitě jsou v Návrhu vymezeny také v souladu s projednaným konceptem územního plánu a i v souvislosti s protipovodňovými opatřeními, která ukládá řešit nadřazená územně plánovací dokumentace, ze které vyplývají požadavky i na realizaci územního systému ekologické stability. V ploše krajinné zeleně je zde navrženo regionální biocentrum ÚSES a v obou typech ploch zeleně vymezen retenční prostor řeky. Tento stav je výhledový. Před realizací ploch zeleně, která může proběhnout v dlouhodobém časovém horizontu, je třeba pozemky z pozice města majetkově vypořádat. Do té doby se předpokládá využití v souladu s obecnými podmínkami využití území (viz kap. 6.2. závazné textové části).

Věcná podstata způsobů vypořádání předmětného podání zůstává nadále relevantní, přestože návrh nového územního plánu města Brna prošel přepracováním s ohledem na Pokyny ZMB z roku 2022 a byl uveden do jednotného standardu ÚPD dle stavebního zákona a jeho prováděcích předpisů. Výše uvedené texty je tedy nutno chápat také ve smyslu těchto úprav.

2035

MAGISTRÁT MĚSTA BRNA	
podatelna	20
Došlo dne	18 -06- 2020
Č.j. MMB:
Příl.:

NÁMITKA / PŘIPOMÍNKA

Doslo: 19-06-2020
Č.j. MMB: 0250511
Příl.:

NÁZEV PROJEDNÁVANÉ ÚPD

Změna územního plánu

Identifikační údaje podatele

Statutární město Brno
Magistrát města Brna

Fyzická osoba/právnícká osoba

MMB/0250511/2020
by.

Jméno, příjmení /
Název společnosti

Datum narození/
Identifikační číslo

Trvalé bydliště/
sídlo

Jsem - nejsem*) občan města Brna

Jsem - nejsem*) vlastník/pozemkové držitel v ploše dotčené
navrhovanou změnou



Doručeno: 18.06.2020

Upřesnění obsahu námítky/připomínky

- K textové části Ke grafické části K procesu pořizování

Městská část Žabovřesky

Katastrální území Žabovřesky

Parcelní čísla pozemků (adresa,
doplňující popis lokality) Žabovřeské louky, k.ú. Žabovřesky

Text námítky/připomínky včetně ZDŮVODNĚNÍ

přílohy:

- ano
 ne

K návrhu změny územního plánu města Brna, mám následující námítky. Parcely a stavby jsou v současné době využívány pro rekreaci a zahrádkaření a mnohé z nich jsou v soukromém vlastnictví. Z hlediska urbanistického je tato část vhodná pro tyto činnosti a je hojně využívána. Nesouhlasím tímto se změnou, že se tato část stane krajinou zelení. Cyklostezka, která tudy vede nezasahuje do této lokality a nevidím důvod proč krásně upravené zahrady rušit, jelikož i jejich vzhled do lokality zapadá. Navrhuji, aby pozemky byly zařazeny do funkční plochy zahrádek tak, aby bylo zachováno status quo dané lokality a nedošlo navrhovanou změnou územního plánu k nepřiměřenému zásahu do ekosystému této lokality.

V Brně dne 6.6.2020

Podpis:

*nehodící se škrtněte

MMB/0250511/2020

Námítka

Výrok:

Námítce se nevyhovuje.

Odůvodnění:

Pozemky v lokalitě Žabovřeské louky jsou pro realizaci městské a krajinné zeleně určeny dlouhodobě, již v aktuálně platném územním plánu. Současné využití území pro zahrádkářské účely je tedy dočasným využitím území. Plochy zeleně mají být veřejně přístupné. V této lokalitě jsou v Návrhu vymezeny také v souladu s projednaným konceptem územního plánu a i v souvislosti s protipovodňovými opatřeními, která ukládá řešit nadřazená územně plánovací dokumentace, ze které vyplývají požadavky i na realizaci územního systému ekologické stability. V ploše krajinné zeleně je zde navrženo regionální biocentrum ÚSES a v obou typech ploch zeleně vymezen retenční prostor řeky. Tento stav je výhledový. Před realizací ploch zeleně, která může proběhnout v dlouhodobém časovém horizontu, je třeba pozemky z pozice města majetkově vypořádat. Do té doby se předpokládá využití v souladu s obecnými podmínkami využití území (viz kap. 6.2. závazné textové části).

Věcná podstata způsobů vypořádání předmětného podání zůstává nadále relevantní, přestože návrh nového územního plánu města Brna prošel přepracováním s ohledem na Pokyny ZMB z roku 2022 a byl uveden do jednotného standardu ÚPD dle stavebního zákona a jeho prováděcích předpisů. Výše uvedené texty je tedy nutno chápat také ve smyslu těchto úprav.

MAGISTRÁT MĚSTA BRNA
 ODBOR ÚZEMNÍHO PLÁNOVÁNÍ
 A ROZVOJE



mmb1es7738f844

MAGISTRÁT MĚSTA BRNA
 Odbor územního plánování a rozvoje

Došlo dne: .. 7 -06- 2020

Č.j. MMB:.....0250523.....
 Příl:.....

PODÁNÍ K NÁVRHU

Návrh Územního plánu města Brna

Podatel	
Typ subjektu:	Fyzická osoba
Příjmení, jméno:	
Adresa / sídlo:	
Kontakt:	

Přípomínka

Veřejný prostor

V zájmu zvýšení využitelnosti veřejných prostranství pro pěší, cyklisty i zeleň by měl ÚPmB u novostaveb stanovit povinnost umístění odstavných stání mimo veřejná prostranství (tj. stání pro odstavení vozidla v době, kdy se nepoužívá). V oblastech s dobrou dostupností veřejnou dopravou je pak potřeba přizpůsobit minimální počet odstavných a parkovacích stání.

Navrhuji proto, aby v kap. 4.1 Dopravní infrastruktura bylo stanoveno, že:

- odstavná stání se v zastavitelných plochách a v případě novostaveb ve stabilizovaných plochách zřizují mimo veřejná prostranství a s výjimkou rodinných domů v podzemních podlažích budov,
- v místech dobré dostupnosti kolejové dopravy pěší docházkou (ve vzdálenosti do 150 metrů) se součinitel vlivu stupně automobilizace redukuje na poloviční hodnotu součinitele příslušného pásma.

V dne

Podpis

Vyplněný formulář zašlete na níže uvedenou adresu:

Magistrát města Brna, Odbor územního plánování a rozvoje, Kounicova 67, 601 67 Brno

MMB/0250523/2020

Námítka č.5

Výrok:

Námítce se nevyhovuje.

Odůvodnění:

Řešení dopravy v klidu v návrhu územního plánu vychází z příslušných právních předpisů (viz kap. 5.8.1.1. textové části odůvodnění). Vyhláška č. 501/2006 Sb., provádějící stavební zákon stanoví, že pro každou stavbu je nutno vybudovat parkovací a odstavná stání v počtu dle ČSN 73 6110, kap. 14.1). která stanoví vzorec, do nějž jako významný (ovšem nikoli jediný) parametr vstupuje součinitel vlivu stupně automobilizace, přičemž tento má být dle ČSN 73 6110 převzat z územně plánovací dokumentace. Tento územní plán tedy cílový koeficient vlivu stupně automobilizace stanoví, a to rozdílně podle části města, kdy nižší hodnota (tedy nižší požadovaný minimální počet parkovacích a odstavných stání) je stanovena pro lokality uvnitř Velkého městského okruhu s nežádoucím zavlékáním vyššího počtu automobilů. Tři pásma uvnitř VMO jsou zvolena z potřeby odlišit zvláštní charakter historického jádra města a zmenšit rozdíl koeficientu na administrativně určené hranici. Hranice pásem jsou určeny dle možností významnou ulicí, resp. komunikací, v případě její absence zelenými plochami oddělovacími částí města. Zásadně hranice nevede plochami pro výstavbu budov, a to pro zamezení sporů při přesahu stavebního záměru do více pásem. Stávající ČSN 73 6110 stanoví, že ve výpočtu se jako nejmenší hodnota součinitel vlivu stupně automobilizace použije 1,0 (400 aut na 1000 obyvatel) – toto spodní omezení nelze s ohledem na aktuální trendy v náhledu na parkování považovat za dlouhodobě udržitelné a lze předpokládat, že bude v blízké době výrazně sníženo.

Věcná podstata způsobů vypořádání předmětného podání zůstává nadále relevantní, přestože návrh nového územního plánu města Brna prošel přepracováním s ohledem na Pokyny ZMB z roku 2022 a byl uveden do jednotného standardu ÚPD dle stavebního zákona a jeho prováděcích předpisů. Výše uvedené texty je tedy nutno chápat také ve smyslu těchto úprav.

2031

MAGISTRÁT MĚSTA BRNA
podatelna 20
Došlo dne 18 -06- 2020
Č.j. MMB:
Příl.:

NÁMITKA / PŘIPOMÍNKA

MAJ.
OBL.

Došlo: 19 -06- 2020
Č.j. MMB: 0250525
Příl.:

NÁZEV PROJEDNÁVANÉ ÚPD

Změna územního plánu

Identifikační údaje podatele

Fyzická osoba/právnícká osoba

Statutární město Brno
Magistrát města Brna

Jméno, příjmení /
Název společnosti

Datum narození/
Identifikační číslo

Trvalé bydliště/
sídlo

MMB/0250525/2020
listy: 1 přílohy:



mmb1es7738f847 Doručeno: 18.06.2020

Jsem - nejsem*) občan města Brna

Jsem - nejsem*) vlastníkem pozemku/ů nebo stavby v ploše dotčené
navrhovanou změnou

Katastrální území Žabovřesky, parc č

Upřesnění obsahu námítky/připomínky

K textové části

Ke grafické části

K procesu pořizování

Městská část

Žabovřesky

Katastrální území

Žabovřesky

Parcelní čísla pozemků (adresa,
doplňující popis lokality)

Text námítky/připomínky včetně ZDŮVODNĚNÍ

přílohy:

ano

ne

K návrhu změny územního plánu města Brna, mám následující námítku. Parcely a chata jsou v současné době využívány pro rekreaci a zahrádkaření a jsou v soukromém vlastnictví. Z hlediska urbanistického je tato část vhodná pro tyto činnosti a je využívána i na okolních parcelách. Nesouhlasím tímto se změnou, že se tato část stane krajinou zelení. Cyklostezka, která tudy vede, nezasahuje do této lokality a nevidím důvod proč krásně upravené zahrady rušit, jelikož i jejich vzhled do lokality zapadá. Navrhuji, aby pozemky v mém vlastnictví byly zařazeny do funkční plochy zahrádek tak, aby bylo zachováno status quo dané lokality a nedošlo navrhovanou změnou územního plánu k nepřiměřenému zásahu do mých vlastnických práv.

V Brně dne 18.6.2020

Podpis

*nehodící se škrtněte

MMB/0250525/2020

Námítka

Výrok:

Námítce se nevyhovuje.

Odůvodnění:

Pozemky v lokalitě Žabovřeské louky jsou pro realizaci městské a krajinné zeleně určeny dlouhodobě, již v aktuálně platném územním plánu. Současné využití území pro zahrádkářské účely je tedy dočasným využitím území. Plochy zeleně mají být veřejně přístupné. V této lokalitě jsou v Návrhu vymezeny také v souladu s projednaným konceptem územního plánu a i v souvislosti s protipovodňovými opatřeními, která ukládá řešit nadřazená územně plánovací dokumentace, ze které vyplývají požadavky i na realizaci územního systému ekologické stability. V ploše krajinné zeleně je zde navrženo regionální biocentrum ÚSES a v obou typech ploch zeleně vymezen retenční prostor řeky. Tento stav je výhledový. Před realizací ploch zeleně, která může proběhnout v dlouhodobém časovém horizontu, je třeba pozemky z pozice města majetkově vypořádat. Do té doby se předpokládá využití v souladu s obecnými podmínkami využití území (viz kap. 6.2. závazné textové části).

Věcná podstata způsobů vypořádání předmětného podání zůstává nadále relevantní, přestože návrh nového územního plánu města Brna prošel přepracováním s ohledem na Pokyny ZMB z roku 2022 a byl uveden do jednotného standardu ÚPD dle stavebního zákona a jeho prováděcích předpisů. Výše uvedené texty je tedy nutno chápat také ve smyslu těchto úprav.