

ÚZEMNÍ PLÁN MĚSTA BRNA

Textová část Odůvodnění

Příloha č. 7

Kapitola 19 Vyhodnocení připomínek

Souhrn podání SP7 *(s osobními údaji)*

11/2024

- a) **Veřejné projednání Konceptu ÚPmB (2011)**
2 svazky (Pa1 a Pa2) + 9 souhrnů podání (SP1 až SP9)
- b) Veřejné projednání Návrhu ÚPmB (2020)
20 svazků (Pb1 až Pb20)
- c) Opakované veřejné projednání Návrhu ÚPmB (červen 2021)
1 svazek (Pc1)
- d) Opakované veřejné projednání Návrhu ÚPmB (prosinec 2021)
1 svazek (Pd1)
- e) Návrh ÚPmB pro společné jednání (2024)
12 svazků (Pe1 až Pe12)
- f) Veřejné projednání Návrhu ÚPmB (2024)
2 svazky (Pf1 až Pf2)

Záznam o účinnosti
Územní plán města Brna

| | |
|---|--|
| <i>Správní orgán příslušný k vydání Územního plánu města Brna:</i> Zastupitelstvo města Brna | <i>Podpis oprávněné osoby a razítko:</i> |
| <i>Datum nabytí účinnosti:</i> | |
| <i>Pořizovatel:</i> Magistrát města Brna, Odbor územního plánování a rozvoje | |
| <i>Oprávněná osoba pořizovatele:</i> Mgr. Viktor Poledník | |
| <i>Funkce oprávněné osoby:</i> vedoucí Odboru územního plánování a rozvoje MMB | |

Souhrn podání
(řazeno dle čísla jednacího)

Souhrn podání SP1 obsahuje č.j. 0004540 – 0076394

Souhrn podání SP2 obsahuje č.j. 0076801 – 0084696

Souhrn podání SP3 obsahuje č.j. 0084712 – 0091047

Souhrn podání SP4 obsahuje č.j. 0091058 – 0094060

Souhrn podání SP5 obsahuje č.j. 0094062 – 0095843

Souhrn podání SP6 obsahuje č.j. 0095848 – 0100606

Souhrn podání SP7 obsahuje č.j. 0100609 – 0102750

Souhrn podání SP8 obsahuje č.j. 0102752 – 0111207

Souhrn podání SP9 obsahuje č.j. 0111214 – 0474677



MAGISTRÁT MĚSTA BRNA ODBOR
ÚZEMNÍHO PLÁNOVÁNÍ A ROZVOJE

N 1456

| | |
|---------------------|-----------------|
| Pořadové č. námítky | N/..... |
| Podání dne | - 9 - 03 - 2011 |
| | 0100609 |

2011

NÁMITKA KE KONCEPTU ÚZEMNÍHO PLÁNU MĚSTA BRNA

podle ustanovení § 48 odst. 2 zákona č. 183/2006 Sb., o územním plánování a stavebním řádu (stavební zákon) v platném znění

I. Identifikační údaje vlastníka/zástupce veřejnosti podávající námítku

Jméno, příjmení fyzické osoby/
název právnické osoby **Moravská energetická a.s., IČ: 44016859**

Adresa / sídlo **Obřanská 940/60, 614 00 Brno**

Identifikace vlastněné
nemovitosti **pozemek p.č. 330, 333/1, 335, 336, 338, 339,342/1
v k.ú. Maloměřice**

Podává-li věcně shodnou námítku více navrhovatelů, jsou údaje o nich (jméno, příjmení, adresa a
identifikace vlastněné nemovitosti) uvedeny v samostatných přílohách ano

ne

II. Upřesnění obsahu námítky

k návrhu řešení

textové části
 ano ne

grafické části
 ano ne

k procesu pořizování

III. Údaje o uplatněné námítce k variantě (variantám) konceptu

I. II. III.

Městská část **Maloměřice-Obřany**

Katastrální území **Maloměřice**

Parcelní čísla pozemků
(adresa nemovitosti,
doplňující popis lokality) **330, 333/1, 335, 336, 338, 339,342/1**

Obsah námítky
Podáváme námítku proti specifikaci prostorového využití u ploch v rozvojové lokalitě
Ma-12 v Maloměřicích.
Abychom dosáhli přiměřené ekonomické efektivity při přestavbě těchto brownfields
předpokládáme mimo výstavbu rodinných domů také výstavbu domů bytových o výšce
3,5 až 4,5 podlaží.
Z tohoto důvodů žádáme o změnu specifikace prostorového využití u ploch v
rozvojové lokalitě Ma-12 z d2 na v3

IV. Grafická příloha k
námítce

ano *10.3.2011*
 ne

V. Ostatní přílohy

- zmocnění zástupce veřejnosti, ve smyslu § 23 odst.2 a 3 stavebního zákona ano ne

VI. Preference varianty konceptu

I. varianta II. varianta III. varianta

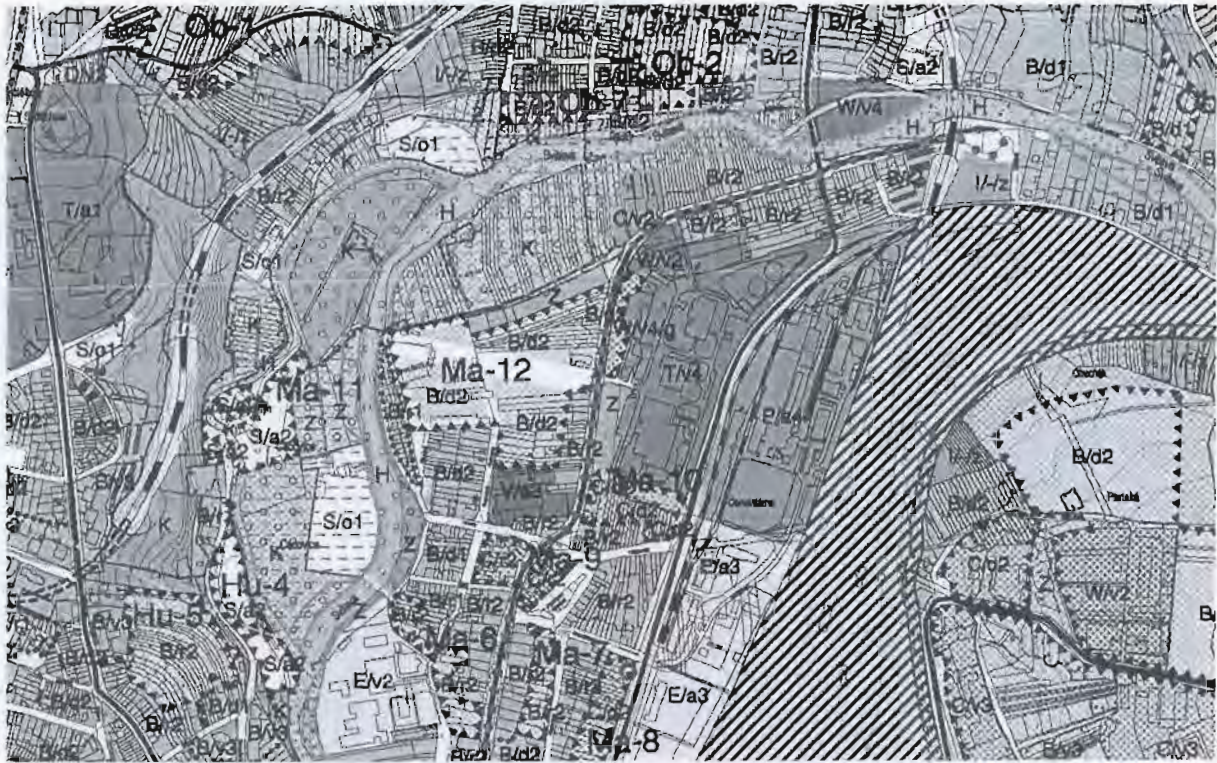
V Brně dne 8.3.2011

Moravská energetická a.s. Mlýnský
podpis vlastníka / zástupce veřejnosti

Vyplněný formulář zašlete nejpozději do 10.3.2011 na adresu :

Magistrát města Brna, Odbor územního plánování a rozvoje, Kounilcova 67, 601 67 Bmo
(viz veřejná vhláška)

Původní stav z Var I. konceptu v lokalitě M 12 (B/d2)



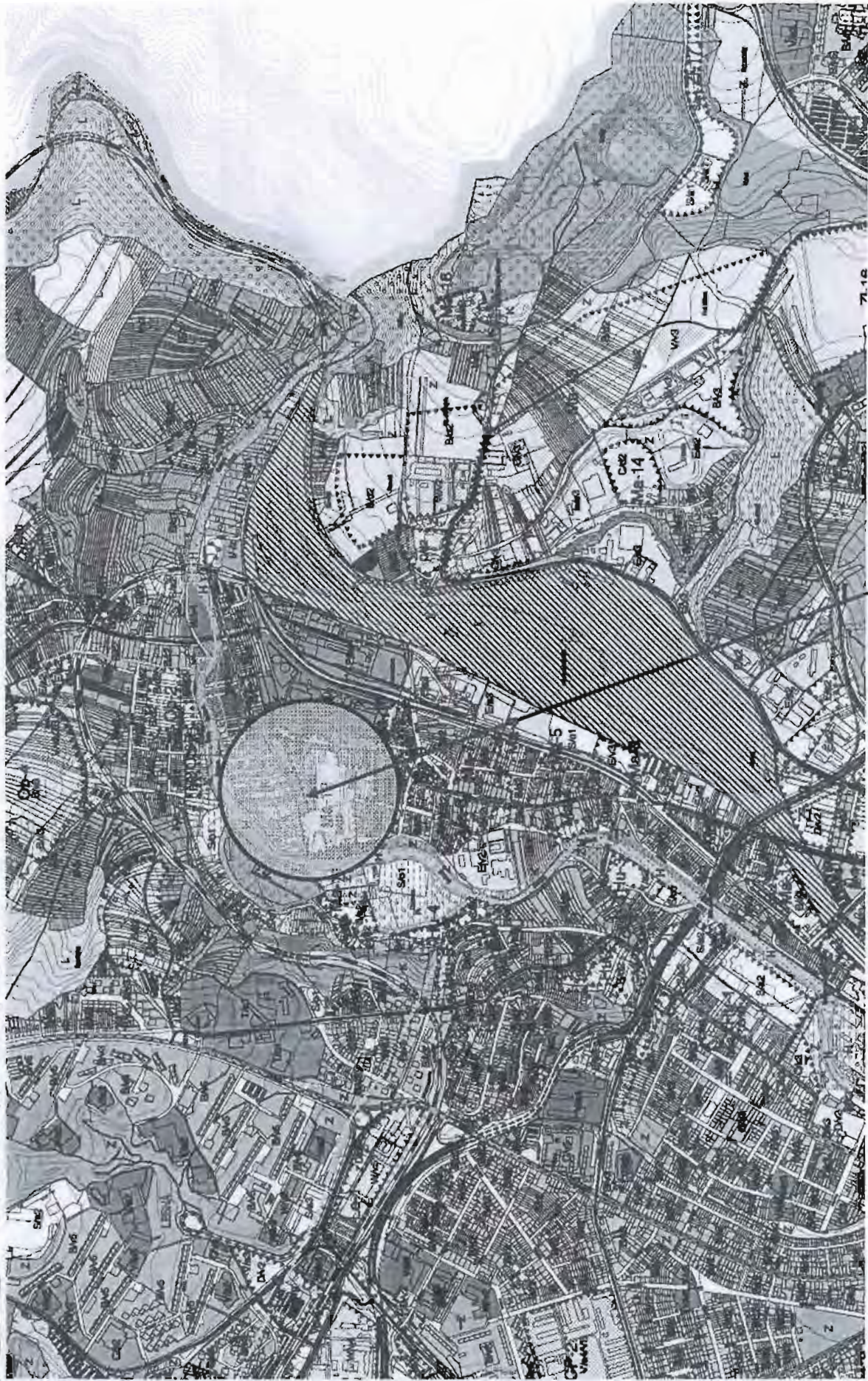
Námi nově navrhovaný stav v lokalitě M12 (B/v3)

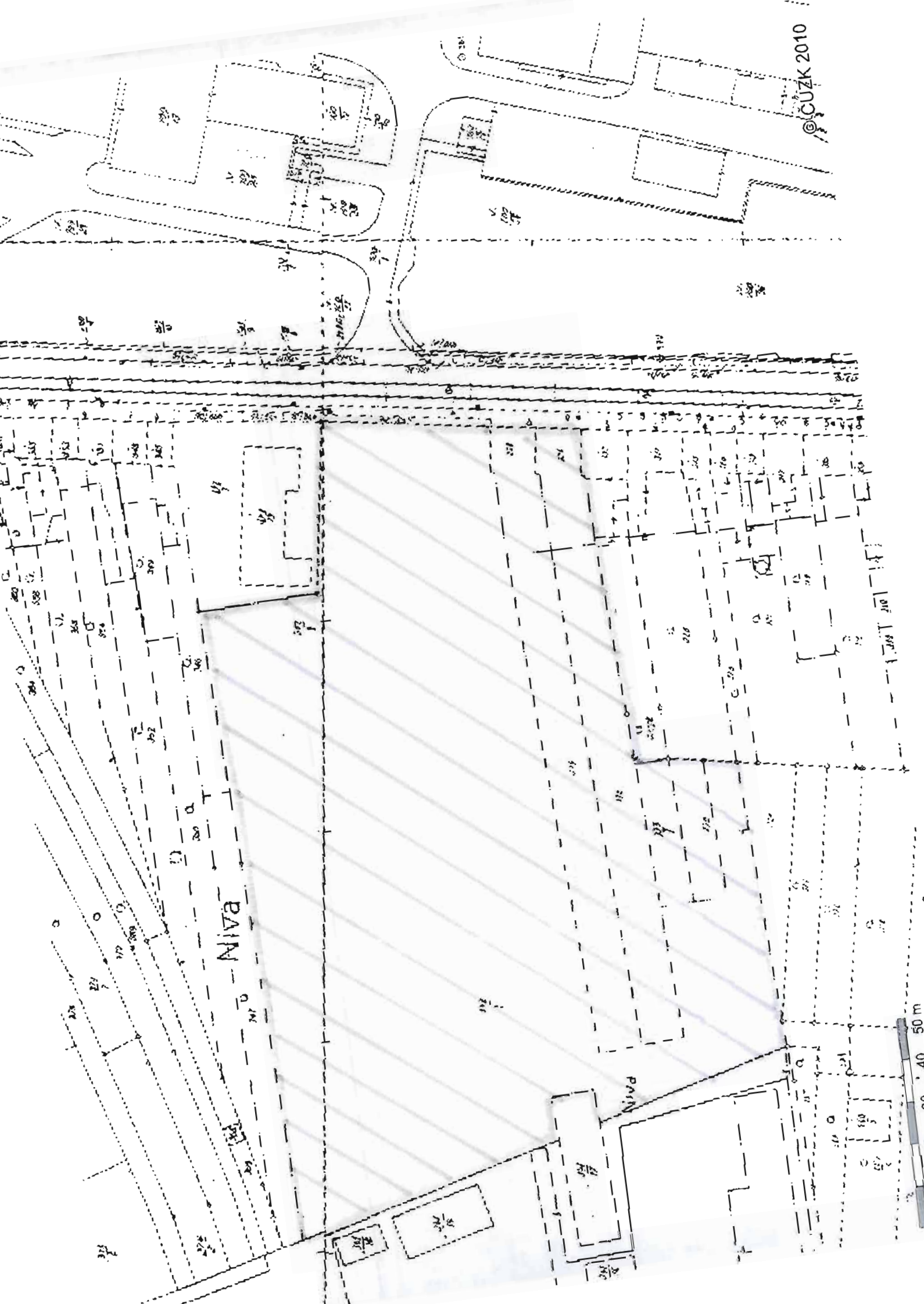


B/v3

Nově navrhujeme

Širší vztahy – označení místa s požadovanými změnami





Informace o parcele

Parcelní číslo: 330
 Výměra [m²]: 271
 Katastrální území: Maloměřice 612499
 Číslo LV: 2328
 Typ parcely: Parcela katastru nemovitostí
 Mapový list: STEP1000,V.S.129
 Určení výměry: Jiným číselným způsobem
 Způsob využití: jna plocha
 Druh pozemku: ostatní plocha



Zobrazení v grafickém prohlížeči

Sousední parcely

Vlastníci, jini oprávnění

| Vlastnické právo | | |
|---------------------------|--|-------|
| Jméno/název | Adresa | Podíl |
| Moravská energetická a.s. | Obřanská 940/60, Bmo, Maloměřice, 614 00 | |

Způsob ochrany nemovitostí

Nejsou evidovány žádné způsoby ochrany.

Seznam BPEJ

Parcela nemá evidované BPEJ.

Omezení vlastnického práva

Nejsou evidována žádná omezení.

Jiné zápisy

Nejsou evidovány žádné jiné zápisy.

Zobrazené údaje mají informativní charakter.

Nemovitost je v územním obvodu, kde státní správu katastru nemovitostí ČR vykonává Katastrální úřad pro Jihomoravský kraj, Katastrální pracoviště Brno-město

Platnost k 08.03.2011 11:10:12

Informace o parcele

Parcelní číslo: 333/1
 Vyměra [m²]: 275
 Katastrální území: Maloměřice 612499
 Číslo LV: 2328
 Typ parcely: Parcela katastru nemovitostí
 Mapový list: STEP1000,V.S.129
 Určení výměry: Graficky nebo v digitalizované mapě
 Způsob využití: jina plocha
 Druh pozemku: ostatni plocha



Zobrazení v grafickém prohlížeči

Sousední parcely

Vlastníci, jiní oprávnění

| Vlastnické právo | | |
|---------------------------|--|-------|
| Jméno/název | Adresa | Podíl |
| Moravská energetická a.s. | Obřanská 940/60, Bmo, Maloměřice, 614 00 | |

Způsob ochrany nemovitosti

Nejsou evidovány žádné způsoby ochrany.

Seznam BPEJ

Parcela nemá evidované BPEJ.

Omezení vlastnického práva

Nejsou evidována žádná omezení.

Jiné zápisy

Nejsou evidovány žádné jiné zápisy.

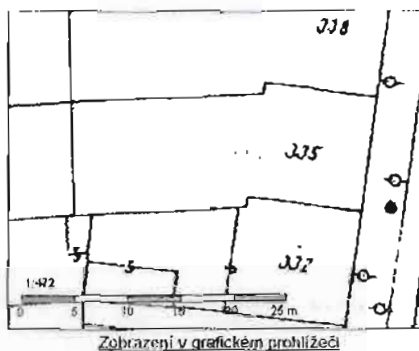
Zobrazené údaje mají informativní charakter.

Nemovitost je v územním obvodu, kde státní správu katastru nemovitostí ČR vykonává Katastrální úřad pro Jihoomoravský kraj, Katastrální pracoviště Brno-město

Platnost k 08.03.2011 11:10:12

Informace o parcele

Parcelní číslo: 335
 Vyměra (m²): 303
 Katastrální území: Maloměřice 612499
 Číslo LV: 2328
 Typ parcely: Parcela katastru nemovitosti
 Mapový list: STEP1000,V S.129
 Určení výměry: Jiným číselným způsobem
 Způsob využití: jiná plocha
 Druh pozemku: ostatní plocha



Sousední parcely

Vlastníci, jiní oprávnění

| Vlastnické právo | | |
|---------------------------|--|-------|
| Jméno/název | Adresa | Podíl |
| Moravská energetická a.s. | Obřanská 940/60, Bmo, Maloměřice, 614 00 | |

Způsob ochrany nemovitosti

Nejsou evidovány žádné způsoby ochrany.

Seznam BPEJ

Parcela nemá evidované BPEJ.

Omezení vlastnického práva

Nejsou evidována žádná omezení.

Jiné zápisy

Nejsou evidovány žádné jiné zápisy.

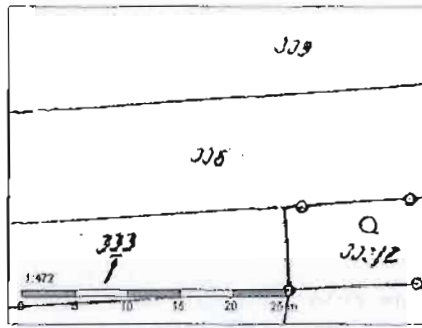
Zobrazené údaje mají informativní charakter.

Nemovitost je v územním obvodu, kde státní správu katastru nemovitostí ČR vykonává Katastrální úřad pro Jihomoravský kraj, Katastrální pracoviště Bmo-město

Platnost k 08.03.2011 11:10:12

Informace o parcele

Parcelní číslo: 336
 Výměra (m²): 1251
 Katastrální území: Maloměřice 612499
 Číslo LV: 2328
 Typ parcely: Parcela katastru nemovitostí
 Mapový list: STEP1000,V.S.129
 Určení výměry: Jiným číselným způsobem
 Způsob využití: jiná plocha
 Druh pozemku: ostatní plocha



[Související parcely](#)

Vlastníci, jiní oprávnění

| Vlastnické právo | | |
|--------------------------|---|-------|
| Jméno/název | Adresa | Podíl |
| Moravská energetická a.s | Obřanská 940/60, Brno, Maloměřice, 614 00 | |

Způsob ochrany nemovitosti

Nejsou evidovány žádné způsoby ochrany.

Seznam BPEJ

Parcela nemá evidované BPEJ.

Omezení vlastnického práva

Nejsou evidována žádná omezení.

Jiné zápisy

Nejsou evidovány žádné jiné zápisy.

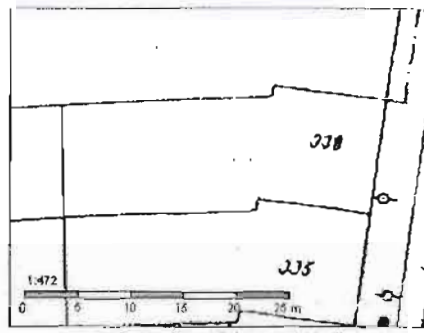
Zobrazené údaje mají informativní charakter

Nemovitost je v územním obvodu, kde státní správu katastru nemovitostí ČR vykonává [Katastrální úřad pro Jihoomoravský kraj, Katastrální pracoviště Brno-město](#)

Platnost k 08.03.2011 11:10:12

Informace o parcele

Parcelní číslo: 338
 Výměra [m²]: 321
 Katastrální území: Maloměřice 612499
 Číslo LV: 2328
 Typ parcely: Parcela katastru nemovitostí
 Mapový list: STEP1000,V.S.129
 Určení výměry: Jiným číselným způsobem
 Způsob využití: jiná plocha
 Druh pozemku: ostatní plocha



Zobrazení v grafickém prohlížeči

Sousední parcely

Vlastníci, jiní oprávnění

| Vlastnické právo | | |
|---------------------------|---|-------|
| Jméno/název | Adresa | Podíl |
| Moravská energetická a.s. | Obřánská 940/60, Brno, Maloměřice, 614 00 | |

Způsob ochrany nemovitosti

Nejsou evidovány žádné způsoby ochrany.

Seznam BPEJ

Parcela nemá evidované BPEJ.

Omezení vlastnického práva

Nejsou evidována žádná omezení.

Jiné zápisy

Nejsou evidovány žádné jiné zápisy.

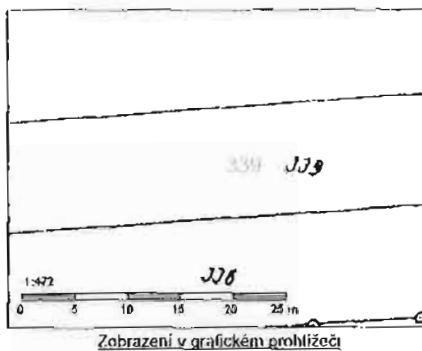
Zobrazené údaje mají informativní charakter.

Nemovitost je v územním obvodu, kde státní správu katastru nemovitostí ČR vykonává Katastrální úřad pro Jihomoravský kraj, Katastrální pracoviště Brno-město

Platnost k 08.03.2011 11:10:12

Informace o parcele

Parcelní číslo: 339
 Vyměra [m²]: 1247
 Katastrální území: Maloměřice 612499
 Číslo LV: 2328
 Typ parcely: Parcela katastru nemovitostí
 Mapový list: STEP1000,V S.129
 Určení výměry: Jiným číselným způsobem
 Způsob využití: jina plocha
 Druh pozemku: ostatní plocha



Sousední parcely

Vlastníci, jiní oprávnění

| Vlastnické právo | | |
|---------------------------|---|-------|
| Jméno/název | Adresa | Podíl |
| Moravska energetická a.s. | Obřanská 940/80, Brno, Maloměřice, 614 00 | |

Způsob ochrany nemovitosti

Nejsou evidovány žádné způsoby ochrany.

Seznam BPEJ

Parcela nemá evidované BPEJ.

Omezení vlastnického práva

Nejsou evidována žádná omezení.

Jiné zápisy

Nejsou evidovány žádné jiné zápisy.

Zobrazené údaje mají informativní charakter.

Nemovitost je v územním obvodu, kde státní správu katastru nemovitostí ČR vykonává Katastrální úřad pro Jihomoravský kraj, Katastrální pracoviště Brno-město

Platnost k 08.03.2011 11:10:12

Informace o parcele

Parcelní číslo: 342/1
 Výměra [m²]: 13926
 Katastrální území: Maloměřice 612499
 Číslo LV: 2529
 Typ parcely: Parcela katastru nemovitosti
 Mapový list: STEP1000,V.S 129
 Určení výměry: Graficky nebo v digitalizované mapě
 Způsob využití: jiná plocha
 Druh pozemku: ostatní plocha



Zobrazení v grafickém prohlížeči

Sousední parcely

Vlastníci, jiní oprávnění

| Vlastnické právo | | |
|---------------------------|---|-------|
| Jméno/název | Adresa | Podíl |
| Ing. Pavel Florian | Absoalonova 719/30, Brno, Komin, 624 00 | 1/14 |
| Pavel Gottland | Lipska 2445/2, Brno, Žabovřesky, 618 00 | 1/14 |
| Moravská energetická a.s. | Obřanská 940/60, Brno, Maloměřice, 614 00 | 6/7 |

Způsob ochrany nemovitosti

Nejsou evidovány žádné způsoby ochrany.

Seznam BPEJ

Parcela nemá evidované BPEJ.

Omezení vlastnického práva

| Název |
|----------------------|
| Věcné břemeno chůze |
| Věcné břemeno vedení |

Jiné zápisy

Nejsou evidovány žádné jiné zápisy.

Zobrazené údaje mají informativní charakter.

Nemovitost je v územním obvodu, kde státní správu katastru nemovitostí ČR vykonává Katastrální úřad pro Jihomoravský kraj, Katastrální pracoviště Brno-město

Platnost k 08.03.2011 11:10:12



MAGISTRÁT MĚSTA BRNA ODBOR
ÚZEMNÍHO PLÁNOVÁNÍ A ROZVOJE

N 1457

| | |
|---------------------|----------|
| Pořadové č. námítky | N/..... |
| Datum odeslání | -03-2011 |

0-100647

NÁMITKA KE KONCEPTU ÚZEMNÍHO PLÁNU MĚSTA BRNA

podle ustanovení § 48 odst. 2 zákona č. 183/2006 Sb., o územním plánování a stavebním řádu (stavební zákon) v platném znění

I. Identifikační údaje vlastníka/zástupce veřejnosti podávajících námítku

| | |
|---|---|
| Jméno, příjmení fyzické osoby/ název právnické osoby | STAVOS Brno, a.s., IČ: 65277911 |
| Adresa / sídlo | U Svitavy 2, 618 00 Brno |
| Identifikace vlastněné nemovitosti | pozemek p.č. 341/1, 341/2, 341/3, 341/4, 341/5, 341/6, 341/8, 341/9, 341/10, 341/11, 341/12, 341/13, 341/14, 341/15, 341/16, 341/17, 341/18, 379/3 |
| Podává-li věcně shodnou námítku více navrhovatelů, jsou údaje o nich (jméno, příjmení, adresa a identifikace vlastněné nemovitosti) uvedeny v samostatných přílohách | <input type="checkbox"/> ano <input checked="" type="checkbox"/> ne |

II. Upřesnění obsahu námítky

| | |
|--|---|
| k návrhu řešení | |
| textové části <input checked="" type="checkbox"/> ano <input type="checkbox"/> ne | grafické části <input checked="" type="checkbox"/> ano <input type="checkbox"/> ne |
| k procesu pořizování | |
| tit. Údaje o uplatněné námítce k variantě (variantám) konceptu <input type="checkbox"/> I. <input checked="" type="checkbox"/> II. <input type="checkbox"/> III. | |

| | |
|--|--|
| Městská část | Maloměřice-Obřany |
| Katastrální území | Maloměřice |
| Parcelní čísla pozemků (adresa nemovitosti, doplňující popis lokality) | 341/1, 341/2, 341/3, 341/4, 341/5, 341/6, 341/8, 341/9, 341/10, 341/11, 341/12, 341/13, 341/14, 341/15, 341/16, 341/17, 341/18, 379/3 |
| Obsah námítky | Podáváme námítku proti specifikaci prostorového využití u ploch v rozvojové lokalitě Ma-12 v Maloměřicích. Abychom dosáhli přiměřené ekonomické efektivity při přestavbě těchto brownfields předpokládáme mimo výstavbu rodinných domů také výstavbu domů bytových o výšce 3,5 až 4,5 podlaží. Z tohoto důvodu žádáme o změnu specifikace prostorového využití u ploch v rozvojové lokalitě Ma-12 z d2 na v3 |

| | |
|-----------------------------------|--|
| IV. Grafická příloha k námítce | <input checked="" type="checkbox"/> ano <i>21 listů</i> <input type="checkbox"/> ne |
|-----------------------------------|--|

| | |
|---|---|
| V. Ostatní přílohy - zmocnění zástupce veřejnosti, ve smyslu § 23 odst.2 a 3 stavebního zákona | <input type="checkbox"/> ano <input checked="" type="checkbox"/> ne |
|---|---|

| | |
|----------------------------------|--|
| VI. Preference varianty konceptu | <input checked="" type="checkbox"/> I. varianta <input type="checkbox"/> II. varianta <input type="checkbox"/> III. varianta |
|----------------------------------|--|

| | |
|---------------------|---|
| V Brně dne 8.3.2011 | STAVOS Brno, a.s. U Svitavy 2, 618 00 Brno podpis vlastníka / zástupce veřejnosti |
|---------------------|---|

Vyplněný formulář zašlete nejpozději do 10.3.2011 na adresu :
Magistrát města Brna, Odbor územního plánování a rozvoje, Kounilcova 67, 601 67 Brno
(viz veřejná vvhlaška)

Původní stav z Var I. konceptu v lokalitě M 12 (B/d2)



Námi nově navrhovaný stav v lokalitě M12 (B/v3)



B/v3
Nově navrhujeme

Širší vztahy – označení místa s požadovanými změnami



Informace o parcelě

Parcelní číslo: 341/1
 Výměra [m²]: 7102
 Katastrální území: Maloměřice 612499
 Číslo LV: 1627
 Typ parcely: Parcela katastru nemovitostí
 Mapový list: STEP1000.V.S.129
 Určení výměry: Graficky nebo v digitalizované mapě
 Způsob využití: jiná plocha
 Druh pozemku: ostatní plocha



Zobrazení v grafickém prohlížeči

Sousední parcely

Vlastníci, jiní oprávnění

| Vlastnické právo | | |
|------------------|---|-------|
| Jméno/název | Adresa | Podíl |
| STAVOS Bmo, a.s. | U Svítavy 1077/2, Bmo, Čemovice, 618 00 | |

Způsob ochrany nemovitosti

Nejsou evidovány žádné způsoby ochrany.

Seznam BPEJ

Parcela nemá evidované BPEJ.

Omezení vlastnického práva

| Název |
|------------------------|
| Zástavní právo smluvní |

Jiné zápisy

Nejsou evidovány žádné jiné zápisy.

Zobrazené údaje mají informální charakter.

Nemovitost je v územním obvodu, kde státní správu katastru nemovitostí ČR vykonává Katastrální úřad pro Jihomoravský kraj, Katastrální pracoviště Bmo-město

Platnost k 08.03.2011 11:10:12

Informace o parcelce

Parcelní číslo: 341/2
 Výměra [m²]: 9785
 Katastrální území: Maloměřice 612499
 Číslo LV: 1627
 Typ parcely: Parcela katastru nemovitostí
 Mapový list: STĚP1000,V.S 113
 Určení výměry: Graficky nebo v digitalizované mapě
 Způsob využití: jiná plocha
 Druh pozemku: ostatní plocha



Zobrazení v grafickém prohlížeči

Sousední parcely

Vlastníci, jiní oprávnění

| Vlastnické právo | | |
|------------------|--|-------|
| Jméno/název | Adresa | Podíl |
| STAVOS Brno, a.s | U Svitavy 1077/2, Brno, Čemovice, 618 00 | |

Způsob ochrany nemovitosti

Nejsou evidovány žádné způsoby ochrany

Seznam BPEJ

Parcela nemá evidované BPEJ.

Omezení vlastnického práva

| Název |
|------------------------|
| Zástavní právo smluvní |

Jiné zápisy

Nejsou evidovány žádné jiné zápisy.

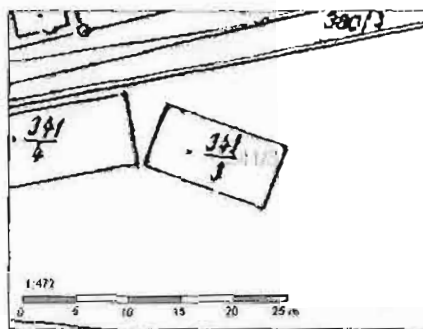
Zobrazené údaje mají informativní charakter.

Nemovitost je v územním obvodu, kde státní správu katastru nemovitostí ČR vykonává Katastrální úřad pro Jihomoravský kraj, Katastrální pracoviště Brno-město

Platnost k 08.03.2011 11:10:12

Informace o parcelě

Parcelní číslo: 341/3
 Výměra [m²]: 74
 Katastrální území: Maloměřice 612499
 Číslo LV: 1627
 Typ parcely: Parcela katastru nemovitostí
 Mapový list: STEP1000,V.S.113
 Určení výměry: Jiným číselným způsobem
 Druh pozemku: zastavěná plocha a nádvoří
 Stavba na parcelě: bez čp/če má st.



Sousední parcely

Vlastníci, jiní oprávnění

| Vlastnické právo | | |
|------------------|--|-------|
| Jméno/název | Adresa | Podíl |
| STAVOS Brno, a.s | U Svilavy 1077/2, Bmo, Čermovice, 618 00 | |

Způsob ochrany nemovitosti

Nejsou evidovány žádné způsoby ochrany.

Seznam BPEJ

Parcela nemá evidované BPEJ.

Omezení vlastnického práva

| Název |
|------------------------|
| Zástavní právo smluvní |

Jiné zápisy

Nejsou evidovány žádné jiné zápisy.

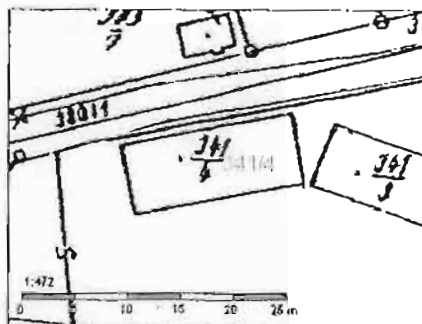
Zobrazené údaje mají informativní charakter.

Nemovitost je v územním obvodu, kde státní správu katastru nemovitostí ČR vykonává Katastrální úřad pro Jihomoravský kraj, Katastrální pracoviště Bmo-město

Platnost k 08.03.2011 11:10:12

Informace o parcele

Parcelní číslo: 341/4
 Výměra [m²]: 114
 Katastrální území: Maloměřice 612499
 Číslo LV: 1627
 Typ parcely: Parcela katastru nemovitostí
 Mapový list: STEP1000.V.S 113
 Určení výměry: Jiným číselným způsobem
 Druh pozemku: zastavěná plocha a nádvoří
 Stavba na parcele: bez čp/če jina st.



Zobrazení v grafickém prohlížeči

Sousední parcely

Vlastníci, jiní oprávnění

| Vlastnické právo | | |
|-------------------|---|-------|
| Jméno/název | Adresa | Podíl |
| STAVOS Brno, a.s. | U Svilavy 1077/2, Brno, Černovice, 618 00 | |

Způsob ochrany nemovitostí

Nejsou evidovány žádné způsoby ochrany.

Seznam BPEJ

Parcela nemá evidované BPEJ.

Omezení vlastnického práva

| Název |
|------------------------|
| Zástavní právo smluvní |

Jiné zápisy

Nejsou evidovány žádné jiné zápisy.

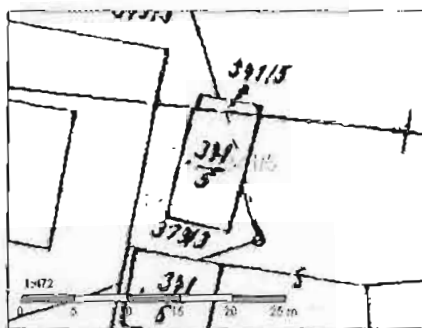
Zobrazené údaje mají informativní charakter.

Nemovitost je v územním obvodu, kde státní správu katastru nemovitostí ČR vykonává [Katastrální úřad pro Jihomoravský kraj, Katastrální pracoviště Brno-město](#)

Platnost k 08.03.2011 11:10:12

Informace o parcele

Parcelní číslo: 341/5
 Výměra [m²]: 73
 Katastrální území: Maloměřice 612499
 Číslo LV: 1627
 Typ parcely: Parcela katastru nemovitostí
 Mapový list: STEP1000.V.S.129
 Určení výměry: Jiným číselným způsobem
 Druh pozemku: zastavěná plocha a nádvoří
 Stavba na parcele: bez čp/če jiná st.



Zobrazení v grafickém prohlížeči

Sousední parcely

Vlastníci, jiní oprávnění

| Vlastnické právo | | |
|-------------------|--|-------|
| Jméno/název | Adresa | Podíl |
| STAVOS Brno, a.s. | U Svitavy 1077/2, Brno, Čemovice, 618 00 | |

Způsob ochrany nemovitosti

Nejsou evidovány žádné způsoby ochrany.

Seznam BPEJ

Parcela nemá evidované BPEJ.

Omezení vlastnického práva

| Název |
|------------------------|
| Zástavní právo smluvní |

Jiné zápisy

Nejsou evidovány žádné jiné zápisy.

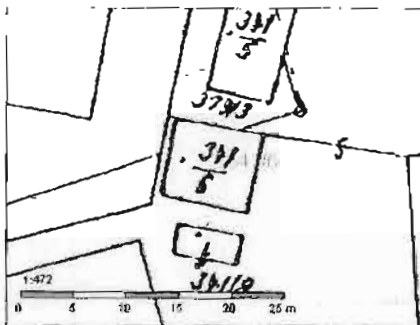
Zobrazené údaje mají informativní charakter.

Nemovitost je v územním obvodu, kde státní správu katastru nemovitostí ČR vykonává Katastrální úřad pro Jihoomoravský kraj, Katastrální pracoviště Brno-město

Platnost k 08.03.2011 11:10:12

Informace o parcele

Parcelní číslo: 341/6
 Vyměra [m²]: 66
 Katastrální území: Maloměřice 612499
 Číslo LV: 1627
 Typ parcely: Parcela katastru nemovitosti
 Mapový list: STEP1000.V.S.129
 Určení výměry: Jiným číselným způsobem
 Druh pozemku: zastavěná plocha a nádvoří
 Stavba na parcele: bez čp/če garáž



Zobrazení v grafickém prohlížeči

Sousední parcely

Vlastníci, jiní oprávnění

| Vlastnické právo | | |
|-------------------|---|-------|
| Jméno/název | Adresa | Podíl |
| STAVOS Brno, a.s. | U Svítavy 1077/2, Brno, Černovice, 618 00 | |

Způsob ochrany nemovitosti

Nejsou evidovány žádné způsoby ochrany.

Seznam BPEJ

Parcela nemá evidované BPEJ.

Omezení vlastnického práva

| Název |
|------------------------|
| Zástavní právo smluvní |

Jiné zápisy

Nejsou evidovány žádné jiné zápisy.

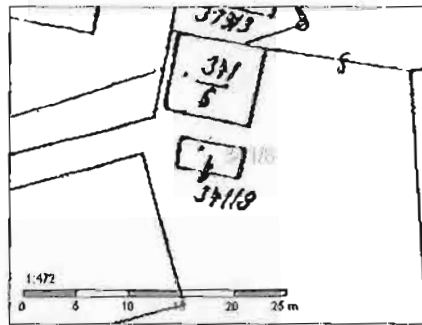
Zobrazené údaje mají informální charakter.

Nemovitost je v územním obvodu, kde státní správu katastru nemovitosti ČR vykonává [Katastrální úřad pro Jihomoravský kraj, Katastrální pracoviště Brno-město](#)

Platnost k 08.03.2011 11:10:12

Informace o parcelě

Parcelní číslo: 341/8
 Výměra (m²): 19
 Katastrální území: Maloměřice 612499
 Číslo LV: 1627
 Typ parcely: Parcela katastru nemovitostí
 Mapový list: STEP1000,V S.129
 Určení výměry: Jiným číselným způsobem
 Druh pozemku: zastavěná plocha a nádvoří
 Stavba na parcelě: bez čp/če jiná st.



Zobrazení v grafickém prohlížeči

Sousední parcely

Vlastníci, jiní oprávnění

| Vlastnická práva | | |
|-------------------|--|-------|
| Jméno/název | Adresa | Podíl |
| STAVOS Brno, a.s. | U Svítavy 1077/2, Brno, Čemovice, 618 00 | |

Způsob ochrany nemovitosti

Nejsou evidovány žádné způsoby ochrany.

Seznam BPEJ

Parcela nemá evidované BPEJ.

Omezení vlastnického práva

| Název |
|------------------------|
| Zástavní právo smluvní |

Jiné zápisy

Nejsou evidovány žádné jiné zápisy.

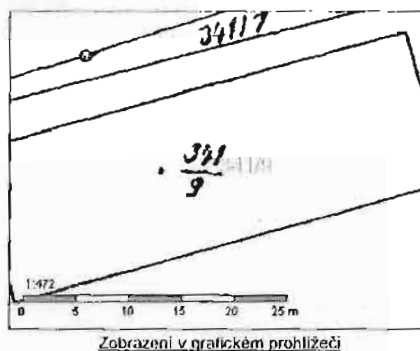
Zobrazené údaje mají informativní charakter.

Nemovitost je v územním obvodu, kde státní správu katastru nemovitostí ČR vykonává [Katastrální úřad pro Jihoomoravský kraj, Katastrální pracoviště Brno-město](#)

Platnost k 08.03.2011 11:10:12

Informace o parcelce

Parcelní číslo: 341/9
 Výměra [m²]: 654
 Katastrální území: Maloměřice 612499
 Číslo LV: 1627
 Typ parcely: Parcela katastru nemovitostí
 Mapový list: STEP1000,V.S.129
 Určení výměry: Jiným číselným způsobem
 Druh pozemku: zastavěná plocha a nádvoří
 Stavba na parcelce: bez_čp/če_jiná_sl.



Zobrazení v grafickém prohlížeči

Sousední parcely

Vlastníci, jiní oprávnění

| Vlastnické právo | | |
|------------------|---|-------|
| Jméno/název | Adresa | Podíl |
| STAVOS Bmo, a.s | U Svitavy 1077/2, Bmo, Čemovice, 618 00 | |

Způsob ochrany nemovitostí

Nejsou evidovány žádné způsoby ochrany.

Seznam BPEJ

Parcela nemá evidované BPEJ.

Omezení vlastnického práva

| Název |
|------------------------|
| Zástavní právo smluvní |

Jiné zápisy

Nejsou evidovány žádné jiné zápisy.

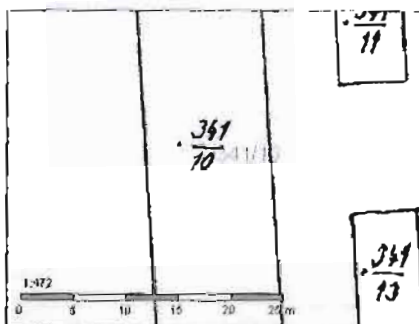
Zobrazené údaje mají informativní charakter.

Nemovitost je v územním obvodu, kde státní správu katastru nemovitostí ČR vykonává [Katastrální úřad pro Jihomoravský kraj, Katastrální pracoviště Bmo-město](#)

Platnost k 08.03.2011 11:10:12.

Informace o parcele

Parcelní číslo: 341/10
 Výměra [m²]: 442
 Katastrální území: Maloměřnice 612499
 Číslo LV: 1627
 Typ parcely: Parcela katastru nemovitostí
 Mapový list: STEP1000,V S.129
 Určení výměry: Jiným číselným způsobem
 Druh pozemku: zastavěná plocha a nádvoří
 Stavba na parcele: bez čp/če jina sl.



Zobrazení v grafickém prohlížeči

Sousední parcely

Vlastníci, jiní oprávnění

| Vlastnické právo | | |
|------------------|---|-------|
| Jméno/název | Adresa | Podíl |
| STAVOS Bmo, a.s | U Svatavy 1077/2, Bmo, Čemovice, 618 00 | |

Způsob ochrany nemovitosti

Nejsou evidovány žádné způsoby ochrany.

Seznam BPEJ

Parcela nemá evidované BPEJ.

Omezení vlastnického práva

| Název |
|------------------------|
| Zástavní právo smluvní |

Jiné zápisy

Nejsou evidovány žádné jiné zápisy.

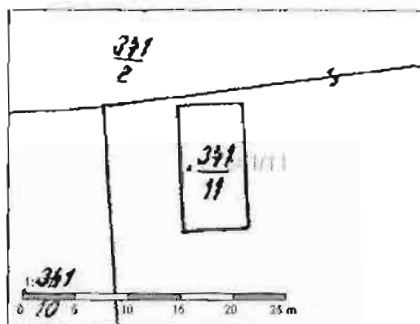
Zobrazené údaje mají informativní charakter.

Nemovitost je v územním obvodu, kde státní správu katastru nemovitostí ČR vykonává Katastrální úřad pro Jihomoravský kraj, Katastrální pracoviště Brno-město

Platnost k 08.03.2011 11:10:12

Informace o parcele

Parcelní číslo: 341/11
 Výměra (m²): 73
 Katastrální území: Maloměřice 612499
 Číslo LV: 1627
 Typ parcely: Parcela katastru nemovitostí
 Mapový list: STEP1000.V.S.129
 Určení výměry: Jiným číselným způsobem
 Druh pozemku: zastavěná plocha a nádvoří
 Stavba na parcele: bez čp/če jiná st.



Zobrazení v grafickém prohlížeči

Sousední parcely

Vlastníci, jiní oprávnění

| Vlastnické právo | | |
|------------------|--|-------|
| Jméno/název | Adresa | Podíl |
| STAVOS Brno, a.s | U Svobody 1077/2, Brno, Čemovice, 618 00 | |

Způsob ochrany nemovitosti

Nejsou evidovány žádné způsoby ochrany.

Seznam BPEJ

Parcela nemá evidované BPEJ.

Omezení vlastnického práva

Název
 Zástavní právo smluvní

Jiné zápisy

Nejsou evidovány žádné jiné zápisy.

Zobrazené údaje mají informativní charakter.

Nemovitost je v územním obvodu, kde státní správu katastru nemovitostí ČR vykonává Katastrální úřad pro Jihomoravský kraj, Katastrální pracoviště Brno-město

Platnost k 08.03.2011 11:10:12

Informace o parcelě

Parcelní číslo: 341/12
 Vyměra [m²]: 73
 Katastrální území: Maloměřice 612499
 Číslo LV: 1627
 Typ parcely: Parcela katastru nemovitostí
 Mapový list: STEP1000,V.S.129
 Určení výměry: Jiným číselným způsobem
 Druh pozemku: zastavěná plocha a nádvoří
 Stavba na parcelě: [bez čp/če jina sl.](#)



Zobrazení v grafickém prohlížeči

Sousední parcely

Vlastníci, jiní oprávnění

| Vlastnické právo | | |
|-------------------|---|-------|
| Jméno/název | Adresa | Podíl |
| ŠTAVOS Brno, a.s. | U Svítavy 1077/2, Brno, Černovice, 618 00 | |

Způsob ochrany nemovitosti

Nejsou evidovány žádné způsoby ochrany.

Seznam BPEJ

Parcela nemá evidované BPEJ.

Omezení vlastnického práva

| Název |
|------------------------|
| Zástavní právo smluvní |

Jiné zápisy

Nejsou evidovány žádné jiné zápisy.

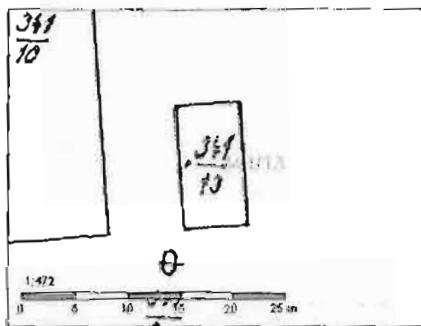
Zobrazené údaje mají informativní charakter.

Nemovitost je v územní obvodu, kde státní správu katastru nemovitostí ČR vykonává [Katastrální úřad pro Jihomoravský kraj, Katastrální pracoviště Brno-město](#)

Platnost k 08.03.2011 11:10:12

Informace o parcelce

Parcelní číslo: 341/13
 Výměra (m²): 73
 Katastrální území: Maloměřice 612499
 Číslo LV: 1627
 Typ parcely: Parcela katastru nemovitosti
 Mapový list: STEP1000,V.S.129
 Určení výměry: Jiným číselným způsobem
 Druh pozemku: zastavěná plocha a nádvoří
 Stavba na parcelce: bez číselné iná sl.



Zobrazení v grafickém prohlížeči

Sousední parcely

Vlastníci, jiní oprávnění

| Vlastnické právo | | |
|-------------------|--|-------|
| Jméno/název | Adresa | Podíl |
| STAVOS Brno, a.s. | U Svitavy 1077/2, Brno, Čemovice, 618 00 | |

Způsob ochrany nemovitosti

Nejsou evidovány žádné způsoby ochrany.

Seznam BPEJ

Parcela nemá evidované BPEJ.

Omezení vlastnického práva

| Název |
|------------------------|
| Zástavní právo smluvní |

Jiné zápisy

Nejsou evidovány žádné jiné zápisy.

Zobrazené údaje mají informativní charakter

Nemovitost je v územním obvodu, kde státní správu katastru nemovitosti ČR vykonává Katastrální úřad pro Jihomoravský kraj, Katastrální pracoviště Brno-město

Platnost k 08.03.2011 11:10:12

Informace o parcelě

Parcelní číslo: 341/14
Výměra [m²]: 227
Katastrální území: Maloměřice 612499
Číslo LV: 1627
Typ parcely: Parcela katastru nemovitostí
Mapový list: STEP1000,V S.129
Určení výměry: Jiným číselným způsobem
Druh pozemku: zastavěná plocha a nádvoří
Stavba na parcelě: bez čp/če, pná, sl.



Zobrazení v grafickém prohlížeči

Sousední parcely

Vlastníci, jiní oprávnění

| Vlastnické právo | | |
|-------------------|---|-------|
| Jméno/název | Adresa | Podíl |
| STAVOS Brno, a.s. | U Svítavy 1077/2, Brno, Černovice, 618 00 | |

Způsob ochrany nemovitostí

Nejsou evidovány žádné způsoby ochrany.

Seznam BPEJ

Parcela nemá evidované BPEJ.

Omezení vlastnického práva

| Název |
|------------------------|
| Zástavní právo smluvní |

Jiné zápisy

Nejsou evidovány žádné jiné zápisy.

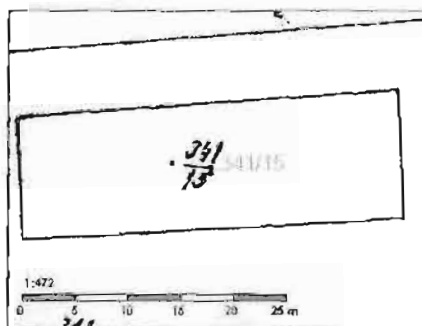
Zobrazené údaje mají informativní charakter.

Nemovitost je v územním obvodu, kde státní správu katastru nemovitostí ČR vykonává Katastrální úřad pro Jihomoravský kraj, Katastrální pracoviště Brno-město

Platnost k 08.03.2011 11:10:12

Informace o parcele

Parcelní číslo: 341/15
 Výměra [m²]: 442
 Katastrální území: Maloměřice 612499
 Číslo LV: 1627
 Typ parcely: Parcela katastru nemovitostí
 Mapový list: STEP1000.V.S 129
 Určení výměry: Jiným číselným způsobem
 Druh pozemku: zastavěná plocha a nádvoří
 Stavba na parcele: bez čp/če jiná st.



Zobrazení v grafickém prohlížeči

Sousední parcely

Vlastníci, jiní oprávnění

| Vlastnické právo | | |
|-------------------|--|-------|
| Jméno/název | Adresa | Podíl |
| STAVOS Brno, a.s. | U Světlavy 1077/2, Bmo, Čemovice, 618 00 | |

Způsob ochrany nemovitosti

Nejsou evidovány žádné způsoby ochrany.

Seznam BPEJ

Parcela nemá evidované BPEJ.

Omezení vlastnického práva

| Název |
|------------------------|
| Zástavní právo smluvní |

Jiné zápisy

Nejsou evidovány žádné jiné zápisy.

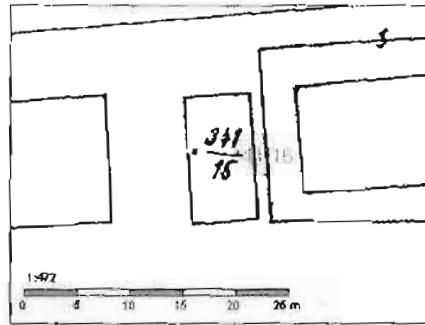
Zobrazené údaje mají informativní charakter.

Nemovitost je v územním obvodu, kde státní správu katastru nemovitostí ČR vykonává [Katastrální úřad pro Jihoomoravský kraj, Katastrální pracoviště Brno-město](#)

Platnost k 08.03.2011 11:10:12

Informace o parcele

Parcelní číslo: 341/16
 Výměra [m²]: 74
 Katastrální území: Maloměřice 612499
 Číslo LV: 1627
 Typ parcely: Parcela katastru nemovitostí
 Mapový list: STEP1000.V.S.129
 Určení výměry: Jiným číselným způsobem
 Způsob využití: jiná plocha
 Druh pozemku: ostatní plocha



Sousední parcely

Vlastníci, jiní oprávnění

| Vlastnické právo | | |
|------------------|--|-------|
| Jméno/název | Adresa | Podíl |
| STAVOS Bmo, a.s. | U Světlavy 1077/2, Bmo, Čemovice, 618 00 | |

Způsob ochrany nemovitosti

Nejsou evidovány žádné způsoby ochrany.

Seznam BPEJ

Parcela nemá evidované BPEJ.

Omezení vlastnického práva

| Název |
|------------------------|
| Zástavní právo smluvní |

Jiné zápisy

Nejsou evidovány žádné jiné zápisy.

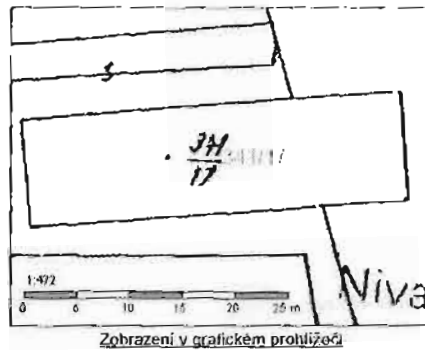
Zobrazené údaje mají informační charakter.

Nemovitost je v územním obvodu, kde státní správu katastru nemovitostí ČR vykonává Katastrální úřad pro Jihoomoravský kraj, Katastrální pracoviště Brno-město

Platnost k 08.03.2011 11:10:12

Informace o parcele

Parcelní číslo: 341/17
 Výměra [m²]: 432
 Katastrální území: Maloměřice 612499
 Číslo LV: 1627
 Typ parcely: Parcela katastru nemovitostí
 Mapový list: STEP1000,V.S.129
 Určení výměry: Jiným číselným způsobem
 Druh pozemku: zastavěná plocha a nádvoří
 Stavba na parcele: bez čp/če jiná st.



Seusední parcely

Vlastníci, jiní oprávnění

| Vlastnické právo | | |
|------------------|--|-------|
| Jméno/název | Adresa | Podíl |
| STAVOS Bmo, a.s | U Svilavy 1077/2, Bmo, Černovice, 618 00 | |

Způsob ochrany nemovitosti

Nejsou evidovány žádné způsoby ochrany.

Seznam BPEJ

Parcela nemá evidované BPEJ.

Omezení vlastnického práva

Název
 Zástavní právo smluvní

Jiné zápisy

Nejsou evidovány žádné jiné zápisy.


Zobrazené údaje mají informativní charakter.

Nemovitost je v územním obvodu, kde státní správu katastru nemovitostí ČR vykonává Katastrální úřad pro Jihoomoravský kraj, Katastrální pracoviště Bmo-město

Platnost k 08.03.2011 11:10:12

Informace o parcele

Parcelní číslo: 341/18
 Výměra [m²]: 1373
 Katastrální území: Maloměřice 612499
 Číslo LV: 1627
 Typ parcely: Parcela katastru nemovitostí
 Mapový list: STEP1000,V S.129
 Určení výměry: Jiným číselným způsobem
 Druh pozemku: zastavěná plocha a nádvoří
 Stavba na parcele: bez čp/če jiná st.



Zobrazení v grafickém prohlížeči

Sousední parcely

Vlastníci, jiní oprávnění

| Vlastnické právo | | |
|-------------------|---|-------|
| Jméno/název | Adresa | Podíl |
| STAVOS Brno, a.s. | U Svítavy 1077/2, Brno, Černovice, 618 00 | |

Způsob ochrany nemovitosti

Nejsou evidovány žádné způsoby ochrany

Seznam BPEJ

Parcela nemá evidované BPEJ.

Omezení vlastnického práva

Název
 Zástavní právo smluvní

Jiné zápisy

Nejsou evidovány žádné jiné zápisy.

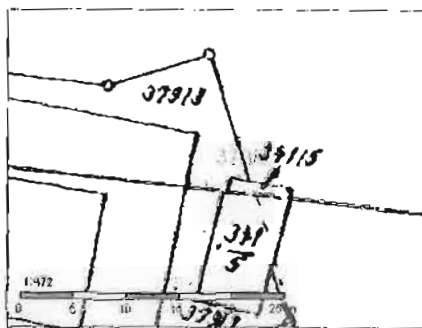
Zobrazené údaje mají informativní charakter.

Nemovitost je v územním obvodu, kde státní správu katastru nemovitostí ČR vykonává [Katastrální úřad pro Jihomoravský kraj, Katastrální pracoviště Brno-město](#)

Platnost k 08.03.2011 11:10:12

Informace o parcele

Parcelní číslo: 379/3
 Vyměra [m²]: 219
 Katastrální území: Maloměřice 612499
 Číslo LV: 162/
 Typ parcely: Parcela katastru nemovitostí
 Mapový list: STEP1000,V.S.113
 Určení výměry: Grafický nebo v digitalizované mapě
 Způsob využití: jiná plocha
 Druh pozemku: ostatní plocha



Zobrazení v grafickém prohlížeči

Sousední parcely

Vlastníci, jiní oprávnění

| Vlastnické právo | | |
|-------------------|---|-------|
| Jméno/název | Adresa | Podíl |
| STAVOS Brno, a.s. | U Svítavy 1077/2, Brno, Černovice, 618 00 | |

Způsob ochrany nemovitosti

Nejsou evidovány žádné způsoby ochrany.

Seznam BPEJ

Parcela nemá evidované BPEJ.

Omezení vlastnického práva

Název
 Zástavní právo smluvní

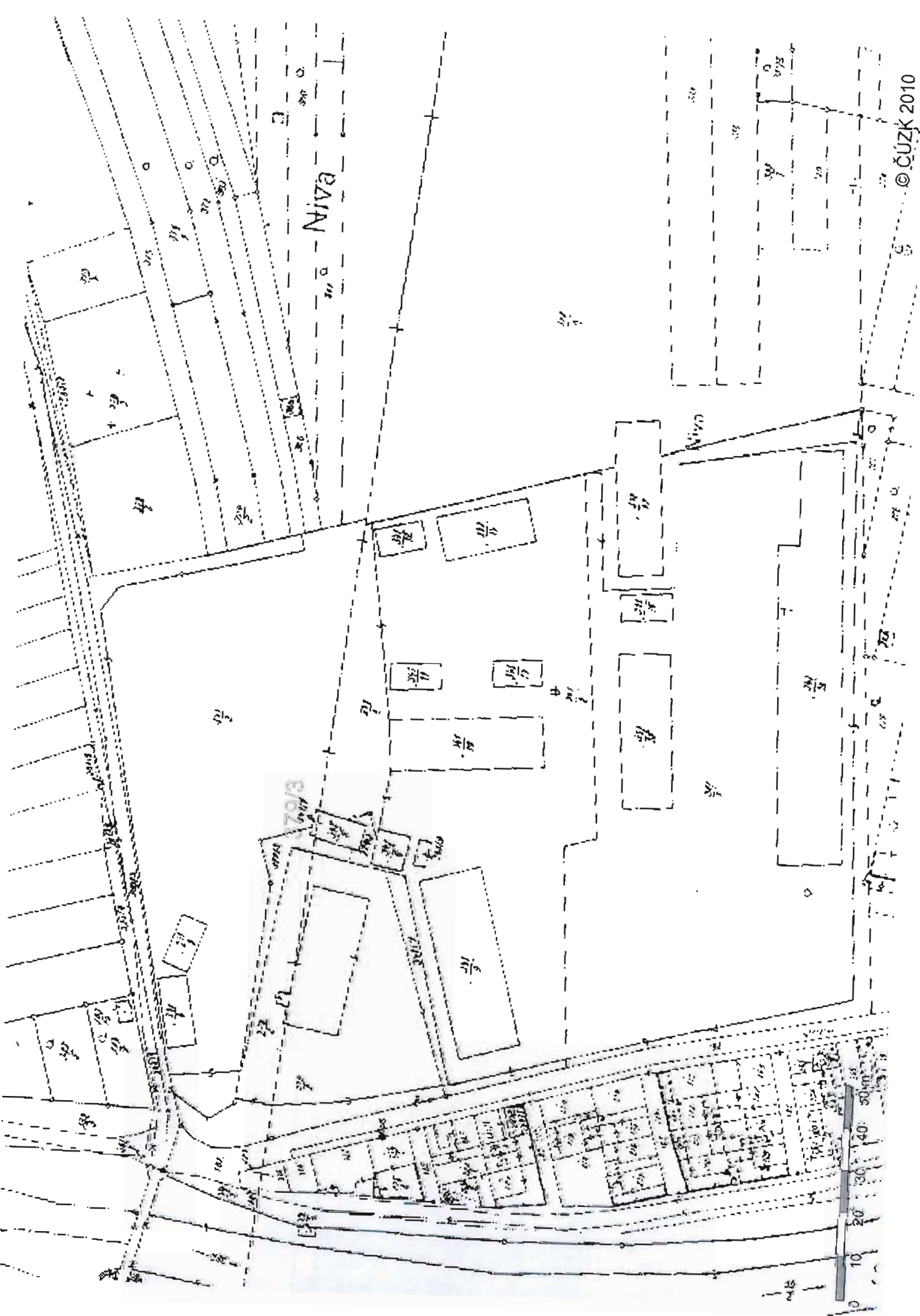
Jiné zápisy

Nejsou evidovány žádné jiné zápisy.

Zobrazené údaje mají informální charakter.

Nemovitost je v územním obvodu, kde státní správu katastru nemovitostí ČR vykonává Katastrální úřad pro Jihoomoravský kraj, Katastrální pracoviště Brno-město

Platnost k 08.03.2011 11:10:12



Niva

© ÇUZK 2010



územní plán města Brna

MAGISTRÁT MĚSTA BRNA
ODBOR ÚZEMNÍHO PLÁNOVÁNÍ A
ROZVOJE

N 1409 *Rek.*

| | |
|--|---------|
| MAGISTRÁT MĚSTA BRNA Odbor územního plánování a rozvoje | N..... |
| Došlo dne: - 9 - 03 - 2011 | 0100623 |
| Č. MMB:..... | |
| Příl.:..... | |

| NÁMITKA | |
|---|---|
| KE KONCEPTU ÚZEMNÍHO PLÁNU MĚSTA BRNA | |
| podle ustanovení § 48 odst. 2 zákona č. 183/2006 Sb., o územním plánování a stavebním řádu (stavební zákon) v platném znění | |
| I. Identifikační údaje vlastníka/zástupce veřejnosti podávající námitku | |
| Jméno, příjmení fyzické osoby/ název právnické osoby | vlastník pověřený k jednání: ing. Tomáš Mejzlík |
| Adresa / sídlo | Botovův 14, 644 00 Brno |
| Identifikace vlastněné nemovitosti | přílohy č. 2, 3 |
| Podává-li věcně shodnou námitku více navrhovatelů, jsou údaje o nich (jméno, příjmení, adresa a identifikace vlastněné nemovitosti) uvedeny v samostatných přílohách | <input checked="" type="checkbox"/> ano <input type="checkbox"/> ne |
| II. Upřesnění obsahu námítky | |
| k návrhu řešení | k procesu pořizování |
| textové části <input checked="" type="checkbox"/> ano <input type="checkbox"/> ne | grafické části <input checked="" type="checkbox"/> ano <input type="checkbox"/> ne |
| | <input checked="" type="checkbox"/> ano <input type="checkbox"/> ne |
| III. Údaje o uplatněné námitce k variantě (variantám) konceptu <input type="checkbox"/> I. <input type="checkbox"/> II. <input type="checkbox"/> III. | |
| Městská část | Maloměřice a Obřany |
| Katastrální území | Maloměřice, lokalita "Cacovický jez" |
| Parcelní čísla pozemků (adresa nemovitosti, doplňující popis lokality) | příloha č. 2, 3 |
| Obsah námítky | příloha č. 1, dále přílohy 1a, 1b, 1c příloha č. 2 - kopie katastrální mapy příloha č. 3 - informace o parcelách (LV) příloha č. 4 - podpisy vlastníků |
| IV. Grafická příloha k námitce | <input checked="" type="checkbox"/> ano <input type="checkbox"/> ne |
| V. Ostatní přílohy - zmocnění zástupce veřejnosti, ve smyslu § 23 odst. 2 a 3 stavebního zákona | <input type="checkbox"/> ano <input checked="" type="checkbox"/> ne |
| VI. Preference varianty konceptu | žádná varianta se nepreferuje <input type="checkbox"/> I. varianta <input type="checkbox"/> II. varianta <input type="checkbox"/> III. varianta |
| v Brně dne 9. 3. 2011 | viz příloha č. 4 podpis vlastníka / zástupce veřejnosti |
| Vyplněný formulář zašlete nejpozději do 10.3.2011 na adresu : Magistrát města Brna, Odbor územního plánování a rozvoje, Kounicova 67, 601 67 Brno (viz veřejná vyhláška) | |

Příloha č. 1

Námítky ke konceptu návrhu územního plánu města Brna – pozemky v k.ú. Maloměřice, lokalita „Cacovický jez“

Zdůvodnění a obsah námítky:

My, v příloze č. 4 podepsaní vlastníci pozemků v lokalitě „Cacovický jez“, k.ú. Maloměřice, jsme zjistili, že v připravovaném novém konceptu územního plánu města Brna má dojít v uvedené lokalitě ke změně, a to takové, kdy ze současné návrhové funkční plochy bydlení čistého (BC) se má stát jiná funkční plocha (varianty – veřejná zeleň, zahrady). Proti této změně územního plánu vyjadřujeme **důraznou námítku** a zásadně s ní **nesouhlasíme** zejména z těchto důvodů:

- 1) důvodem chystané změny územního plánu u této funkční plochy je zřejmě to, že se nachází v tzv. záplavovém území – tento stav ale byl i u **současného územního plánu**, takže tento samotný **argument** pro změnu plánu není určitě dostačující. Podmínkou přípustnosti staveb **pro bydlení** v tomto území bylo vždy učinění určitých opatření v rámci protipovodňových opatření, což nám jako vlastníkům bylo a je známo z:
 - a) stanoviska Povodí Moravy, s.p. (viz příloha č. 1a), kde se specifikují dvě varianty **protipovodňových ochran** ke stanovení hladiny Q100:
 - vybudování **ochranné hráze** s respektováním biokoridoru
 - **nasypání terénu 0,5 m** nad úroveň Q100 s respektováním biokoridoru
 - b) **územně plánovací informace č. 21/2008** ze dne 28.8.2008 č.j. 0142680/2008/Mak (viz příloha č. 1b), ve které byla **jasně definovány podmínky** využití území a změn jeho využití pro lokalitu „Cacovický jez“ k.ú. Maloměřice,
 - c) také i z písemného **vyjádření společnosti Pöyry Enviroment, a.s.**, ve kterém odpovídala na dotaz **jednoho z vlastníků** (viz příloha č. 1c). Společnost Pöyry Enviroment, a.s., byla **pověřena OÚPR MmB zpracováním návrhů** protipovodňových opatření pro návrh nového územního plánu města Brna.
- 2) současně stále platný územní plán a okolnosti uvedené v odst. 1 nás totiž jasně vedly (bez možností vzniku nějakých rizik pro nás jako vlastníky), abychom v posledních dvou letech vedly **praktická jednání s možnými investory v této lokalitě**. Tato jednání byla vcelku úspěšná a **někteří** z nás již byli ve fázi před prodejem pozemků, další uzavřeli smlouvy budoucí **kupní**, kde jsou i **určité sankce** vůči nám ze strany investora při neplnění určitých podmínek apod. **Připravovaná** změna územního plánu tímto všechna tato naše úsilí zhatí a vystaví nás situaci možných negativních dopadů z hlediska uzavřených smluvních vztahů!
- 3) mimo negativních dopadů uvedených v odst. 2 nám samozřejmě vůbec nemůže být jedno, že touto změnou **územního plánu** **naráz** naše pozemky **ztratí** zcela markantně na své ceně a budou **prakticky bezcenné!** Skutečnosti uvedené v bodu 1) jasně prokazují, že dané **území**, při splnění protipovodňových opatření **je zastavitelné**, a není žádný podstatný důvod, aby Magistrát m. Brna **tuto změnu územního plánu** navrhoval!

- 4) Městská část Maloměřice je ve svém rozvoji z hlediska nové bytové apod. výstavby velmi stagnující částí se souvisejícími negativními dopady na úroveň bydlení, životní podmínky zejména pro mladou generaci apod. Z těchto důvodů také vedoucí přestavitelé ÚMČ Maloměřice a Obřany jsou proti této změně územního plánu a předpokládáme, že toto své stanovisko také OÚPR MmB sdělí.

My, podepsaní vlastníci pozemků v lokalitě „Cacovický jez“, k.ú. Maloměřice věříme, že všechny uvedené i další okolnosti připravované změny územního plánu budou ještě důkladně zváženy a celá funkční plocha bude ponechána jako funkční plocha bydlení čistého (BC).

V příloze č. 4 jsou podepsáni vlastníci, kteří vlastní více než 90 % pozemků v dané lokalitě, dotčené novou koncepcí územního plánu města Brna

Vlastník pověřený ostatními vlastníky k jednání:

Ing. Tomáš Mejzlík, Borová 14, 644 00 Brno

mobil: 777 888 000

e-mail: tomas.mejzlik@mejzlikmodellbau.com





Povodí Moravy, s.p., Brno, Dřevařská 11, PSČ 601 75

Firma : Povodí Moravy, s.p.
Sídlo : Brno, Dřevařská 11, okres Brno - město
PSČ 601 75
IČO: 70890013
DIČ:
Zapsaná v obchodním rejstříku vedeném
Krajským soudem v Brně oddíl A, vložka 13565
Bankovní spojení:
KB Brno-venkov č.ú. 29639-641/0100
Telefon: 05/7271111
Fax: 05/41211403
<http://www.povodi.cz>



Váš dopis značky ze dne
29.1.2003

Naše značka
1611/2003-210/Kn

Vyřizuje/
Ing. Knap Robert
05/41837364
knap@povodi.cz

Brno
3.2.2003

Věc: průvodní dopis ke stanovení hladiny Q100 v lokalitě plánované výstavby v kú Maloměřice v lokalitě Cacovický jez (levý břeh Svitavy)

Na základě Vaší objednávky Vám zasíláme stanovení hladin při Q100 v řece Svitavě, včetně mapy rozlivu v zájmové oblasti a výpočtu kubatur zeminy nutné ke konstrukci protipovodňové ochrany lokality.

Podle aktualizovaného výpočtu rozlivu řeky Svitavy při Q100 se zájmová lokalita nachází v záplavovém území. Hladina při Q100 nad jezem Cacovice dosahuje na kótu 211,22 m n.m. a pod jezem na kótu 210,61 m n.m.. Pro plánovanou výstavbu je nutné uvažovat při projektování staveb s úrovní podlah o 0,5 metru výše (tzn. na kótu 211,72 nad jezem a 211,11 pod jezem).


Jako **protipovodňovou ochranu** lze v této lokalitě doporučit dvě možné varianty:

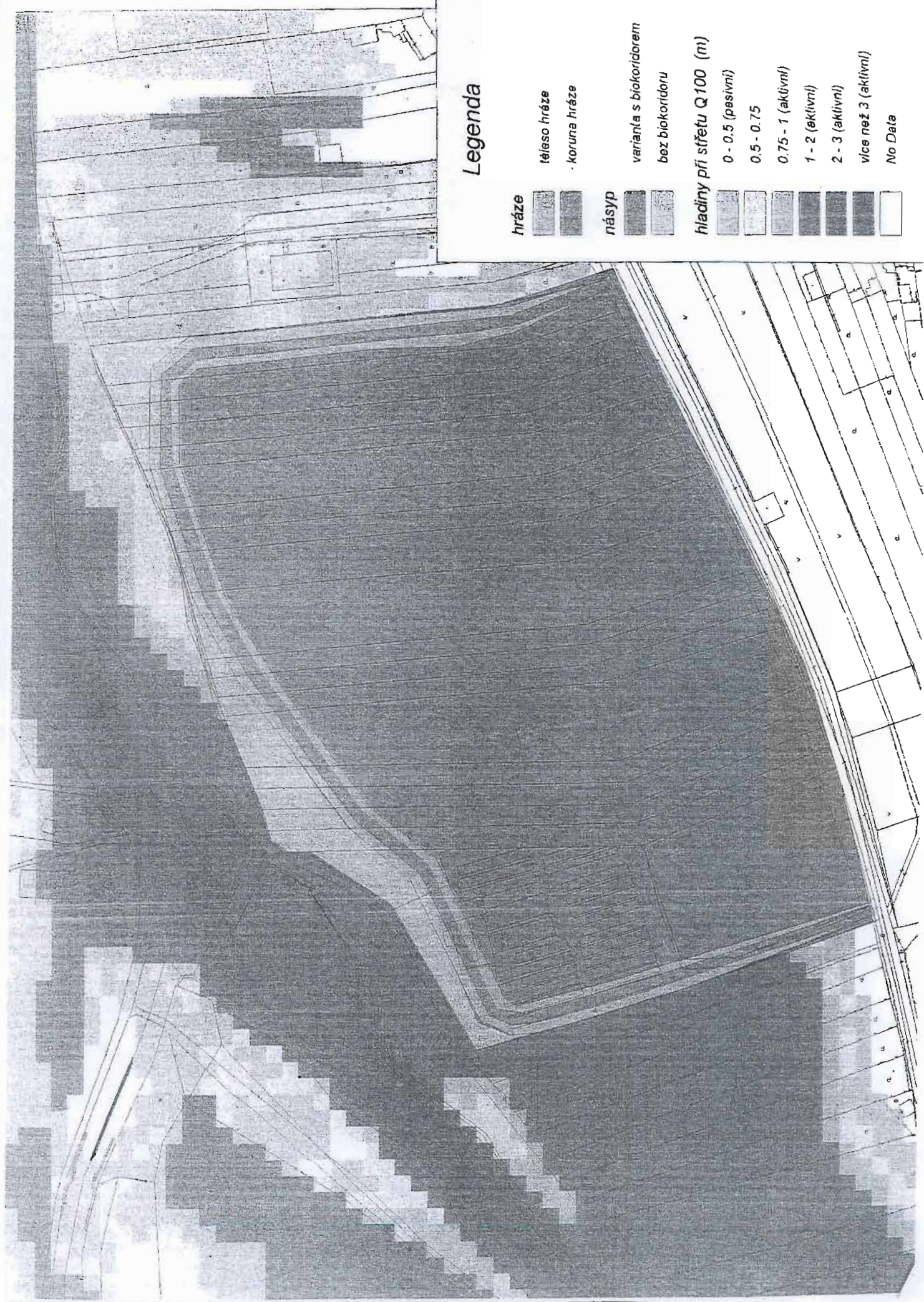
- 1) **vybudování ochranné hráze** s respektováním biokoridoru šíře 25 metrů na levém břehu řeky Svitavy. Hráz je nutné zavázat do terénu tak, jak je uvedeno v přiložené situaci. Koruna hráze šířky 3,4 metru musí být výškově osazena 0,5 metru nad hladinou Q100 a v úrovni jezu by mělo být provedeno pozvolné vyrovnání dvou výše uvedených výškových úrovní. Tato varianta musí dále počítat s osazením zpětných klapek nebo hradiček na kanalizační propojení se Svitavou a případným přečerpáváním vnitřních vod do toku. Kubatura zeminy potřebné ke konstrukci hráze je cca 4 200 m³.
- 2) **nasypání terénu 0,5 metru nad úroveň Q100** s respektováním biokoridoru kolem řeky Svitavy (pás 25ti metrů). Toto řešení nevyžaduje další zabezpečovací zařízení. Kubatura zeminy nutná k terénním úpravám je cca 46 000 m³.

S pozdravem

Ing. Vladislav Gimun
vedoucí útvaru hydroinformatiky
Povodí Moravy, s.p.

přílohy: situace se zákresem trasy hráze
mapa hloubek při Q100 a současném stavu terénu


Povodí Moravy, s.p.
601 75 Brno, Dřevařská 11
IČO: 70890013, DIČ: 288-70890013

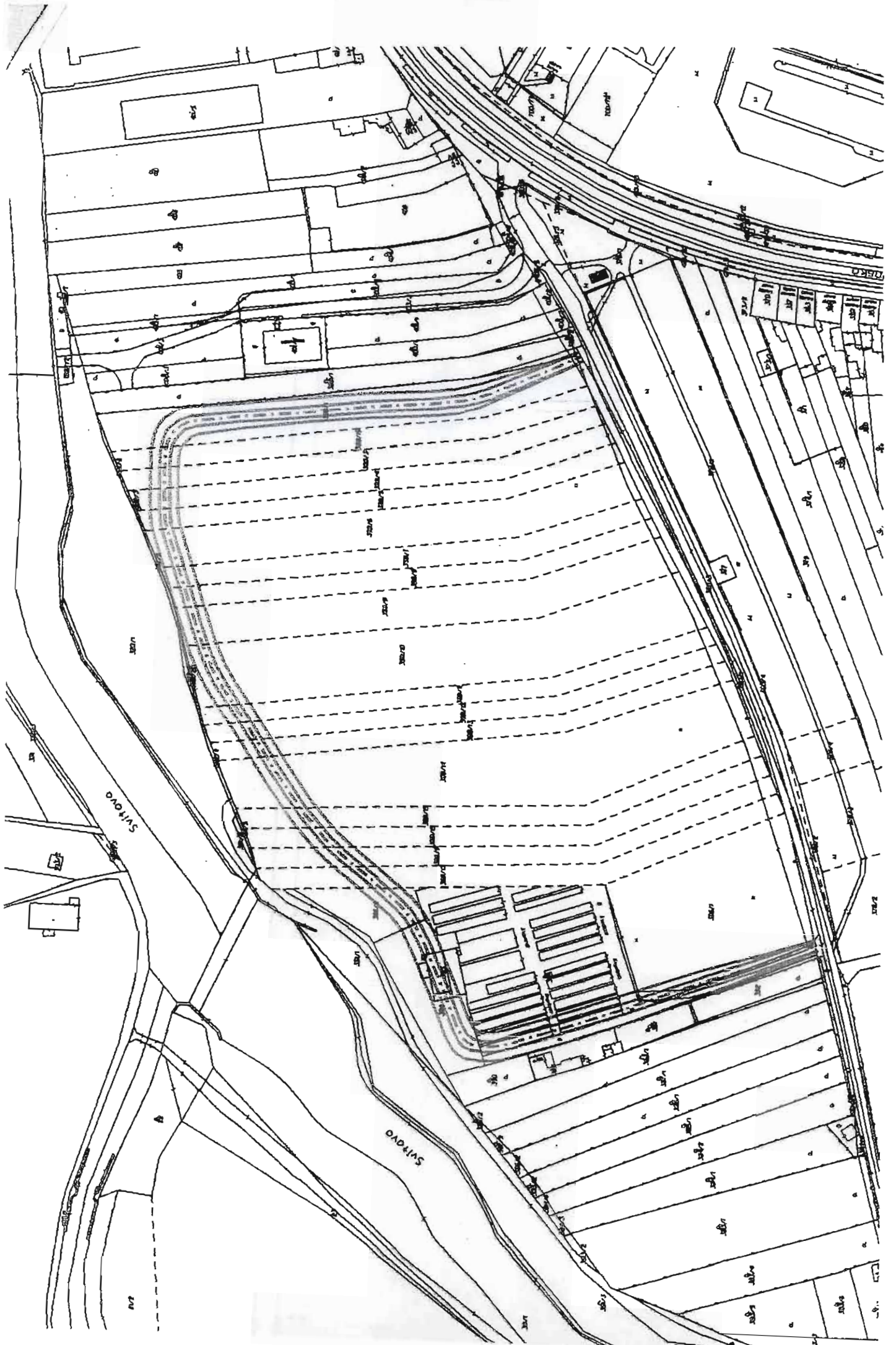


Legenda

- hráze
- těleso hráze
- koruna hráze
- násyp
- varianta s biokoridorem
- bez biokoridoru

hladiny při sřřetu Q 100 (m)

- 0 - 0.5 (pasivní)
- 0.5 - 0.75
- 0.75 - 1 (aktivní)
- 1 - 2 (aktivní)
- 2 - 3 (aktivní)
- více než 3 (aktivní)
- No Data



VÁŠ DOPIS ZN.:

ZE DNE:

2008-07-09

NAŠE ČJ.:

MMB/0142680/2008/Mak

SPIS. ZN.:

4100/OÚPR/MMB/0142680/2008

JUDr. Alois Erzbohatý

Okružní 17

638 00 Brno

VYŘIZUJE:

Ing. arch. Jitka Makovská

TEL.:

542174 233

FAX:

542 174 425

E-MAIL:

makovska.jitka@brno.cz

DATUM:

2008-08-28

Územně plánovací informace č. 21/2008

Odbor územního plánování a rozvoje Magistrátu města Brna obdržel dne 14.07.2008 Vaši žádost o poskytnutí územně plánovací informace a jako místně příslušný úřad územního plánování v rámci své působnosti podle ust. § 21 odst. 1 písm. a) zákona č. 183/2006 Sb., o územním plánování a stavebním řádu (stavební zákon) a ust. § 139 zákona č. 500/2004 Sb. (správní řád).

vydává územně plánovací informaci o podmínkách využívání území a změn jeho využití pro lokalitu „Cacovický jez“ k.ú. Maloměřice :

Předmětné pozemky jsou dle Územního plánu města Brna (ÚPmB) součástí návrhové funkční plochy bydlení čistého (BC), která slouží bydlení (podíl hrubé podlažní plochy bydlení je větší než 80 %). **Přípustné jsou** stavby pro bydlení (včetně domů s pečovatelskou službou), a jako jejich součást (pokud 80 % hrubé podlažní plochy objektu bude sloužit bydlení) také obchody a nerušící provozovny služeb, sloužící denním potřebám obyvatel předmětného území, jednotlivá zařízení administrativy. **Podmíněně mohou být přípustné i jako monofunkční objekty** (za podmínky, že se svým objemem nevymykají charakteru budov v lokalitě) malá ubytovací zařízení do 45 lůžek za podmínky, že odstavování vozidel lze řešit v plném rozsahu na vlastním pozemku, nerušící provozovny obchodu, veřejného stravování a služeb, sloužící denní potřebě obyvatel předmětného území (ve smyslu výkladu pojmů uvedeného na začátku textu Regulativy pro uspořádání území), stavby pro kulturní, sociální, zdravotnické, školské a sportovní účely včetně středisek pro mimoškolní činnost za podmínky, že jejich provoz (dopravní napojení, odstavování vozidel, frekvence využívání zařízení) nenaruší obytnou pohodu v lokalitě.

Kromě výše uvedených regulativů pro konkrétní funkční plochy platí obecné regulativy ÚPmB uvedené v obecně závazné vyhlášce statutárního města Brna č. 2/2004, o závazných částech ÚPmB, ve znění pozdějších novel.

Pro možnost zástavby je nezbytné vybudování retenční nádrže s odlehčovací komorou RN 6E OK 6E, tzv. RN Hamry. Po jejím vybudování může být podle Studie odkanalizování – levý břeh Svitavy – část Maloměřice, vyhodnocení vlivu zástavby na vodní tok (Aquatix a.s., 10/2004) možné napojení max. počtu obyvatel celkem 1780 se započítáním rozvojových ploch na pravém břehu Svitavy (tzv. Výpustky Ia, újezdy Ib a Mlýnské nábřeží 1c, Sedlák 1D, Pisky II 2c a Barvy 2a. ozn. podle uvedené studie – viz příloha).

Zároveň je podle zpracovávaného Generelu odvodnění města Brna a stanoviska Povodí Moravy s.p. nezbytné a podmínující, aby město Brno investovalo do dalších staveb na kanalizačním systému města Brna, které jsou významně z hlediska vyhodnocení znečištění (např. retenční nádrž Královky).

Z hlediska odvádění dešťových vod bude na základě Urbanistické studie Maloměřice – západ požadováno hospodaření s dešťovými vodami, což bude vyžadovat vyčlenění ploch šířky min. 2,25 m (bez inženýrských sítí) pro travnatý zasakovací průleh.

Zároveň je nutno upozornit, že z vyhodnocení v rámci Generelu odvodnění města Brna – Koncept strategie rozvoje stokové sítě a ČOV vyplynulo, že ČOV Modřice bude nutné intenzifikovat. V následujícím období se dá předpokládat, že od významných investorů bude požadováno uzavření plánovací smlouvy, jejímž obsahem bude spoluúčast při řešení potřebné intenzifikace.

Podle Generelu odvodnění města Brna – část Vodní toky je pro ochranu proti stoleté vodě navržena ochranná hráz s vytvořením bermy. Podmínkou pro zástavbu bude, že před vydáním územního rozhodnutí bude uzavřena plánovací smlouva (ve smyslu § 88 zákona č. 183/2006 Sb., ve znění pozdějších novel) mezi investorem a statutárním městem Brnem o spoluúčasti investora na vybudování protipovodňových opatření v předmětné lokalitě.

Upozorňujeme, že zájmové pozemky jsou dotčeny trasou kanalizačního sběrače. Podlé územně plánovacího podkladu Urbanistická studie Maloměřice – západ je navržena jeho přeložka do jiné trasy.

Pozemky p.č. 398/1 a 399/1 k.ú. Maloměřice jsou dotčeny bezpečnostním pásem VTL plynovodu. Podmínky využití pozemků je nutno projednat s příslušnými správci uvedených inženýrských sítí. Z hlediska zásobování el. energií je podle ÚS Maloměřice-západ navrženo umístění distribuční trafostanice v zájmovém území vč. nutného rozšíření sítě VN.

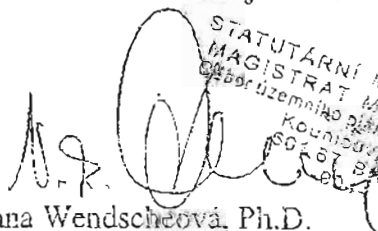
Upozorňujeme, že podle zpracované Energetické koncepce statutárního města Brna se předmětné pozemky nacházejí v oblasti preference systému centrálního zásobování teplem. Je tedy žádoucí řešit vytápění uvažovaných staveb napojením z tohoto systému, záměr je nutně projednat s OTS MMB.

Podél řeky Svitavy je vymezen regionální biokoridor územního systému ekologické stability (ÚSES) na plochách městské zeleně rekreační (ZR). Tyto plochy je nutně respektovat.

Protipovodňový val doporučujeme realizovat v rámci plochy pro bydlení.

Tato územně plánovací informace není správním rozhodnutím ve smyslu správního řádu. Poskytnutá územně plánovací informace platí v souladu s ust. § 21 odst. 3 stavebního zákona 1 rok ode dne jejího vydání, pokud Vám v této lhůtě nesdělí Odbor územního plánování a rozvoje Magistrátu města Brna, že došlo ke změně podmínek, za kterých byla vydána. Poskytnutá územně plánovací informace přestane platit dle ust. § 139 odst. 4 správního řádu, dostane-li se do rozporu s právním předpisem, který nabude účinnosti po jejím vydání a je od počátku neplatná, pokud byla vydána na základě údajů nepravdivých, neúplných, zkreslených nebo žadatelem zatajených. Žádost o územně plánovací informaci lze dle ust. § 139 odst. 3 správního řádu požadovat v téže věci jen jednou.

S pozdravem


Ing. Dana Wendscheová, Ph.D.
vedoucí odboru

STATUTÁRNÍ MĚSTO BRNO
MAGISTRÁT MĚSTA BRNA
Odbor územního plánování a rozvoje
Kounicova 67
601 67 BRNO

Příloha : Situace s vyznačením rozsahu územní platnosti územně plánovací informace

Na vědomí: ÚMČ Brno-Maloměřice, Obrany, stavební úřad.

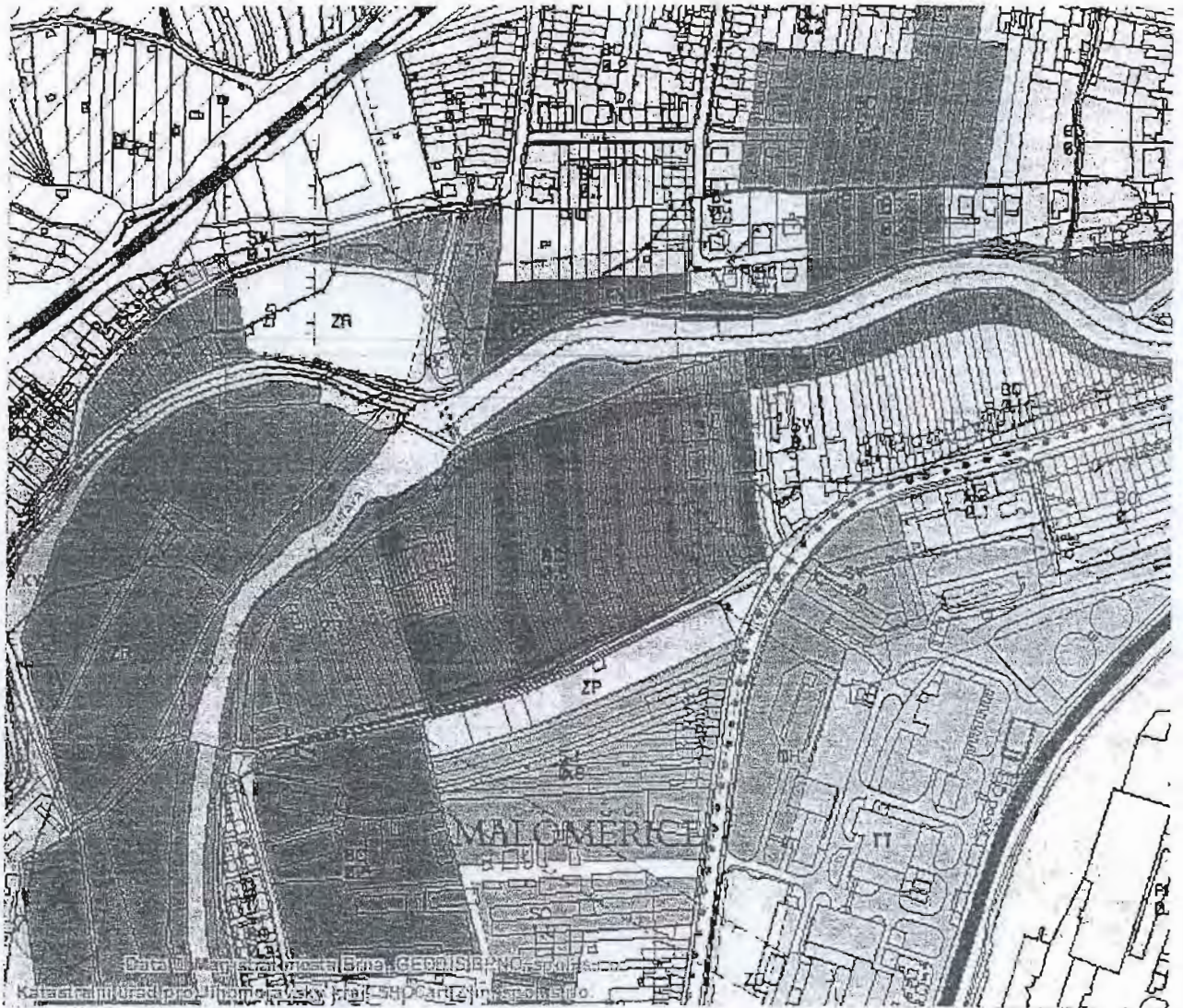
OÚPR : sektor, Ing. Horák, spis

Maloměřice

Územní plán města Brna 1994 - Plán využití území

Aktualizovaný stav k: 31.1.2007

Podklad: Digitální mapa města Brna 2006.



100 m

Informace

| | |
|---------------|------------|
| Parcely | |
| číslo parcely | 399/1 |
| název KÚ | Maloměřice |

Vytiskáno: 3. 9. 2008



Pöyry Environment a.s.
Botanická 834/56
okres Brno-město
602 00 Brno
Česká republika
Tel.: (+420) 541 554 111
Fax: (+420) 541 211 205
E-mail: trade.wecz@poyry.com
www.poyry.cz

Vážený pan
Tomáš Mejzlík
Borová 14

644 02 Brno

Datum: 22.02.2011

Značka: 332-Št/Bod-68/2011
Vyřizuje: Ing. Štěpánek
Linka: 257
E-mail: jiri.stepanek@poyry.com

Věc: Vyjádření k lokalitě Cacovický jez na k.ú. Maloměřice z hlediska PPO

Vážený pane,

na základě našeho jednání ze dne 17.2.2011 Vám sdělujeme naše stanovisko možné výstavby na lokalitě Cacovický jez na pozemcích parc. č. 399/1 a 396/1 k.ú. Maloměřice z hlediska návrhu PPO ve městě Brně.

Návrh PPO ve městě Brno je dán schválenou koncepcí návrhu PPO na základě „Generelu odvodnění města Brna – části C. Vodní toky (GOMB)“ schváleném zastupitelstvem města Brna v 09/2008. Tento návrh je součástí aktualizovaného ÚP města Brna z roku 1994, který se právě aktualizuje. Současně je i závazným podkladem pro nový ÚP města Brna, který se současně veřejně projednává.

V dané lokalitě na levém břehu řeky Svitavy v ř. km cca 10,10 až 10,35 je v rámci schváleného PPO navržena odsazena linie této ochrany od dnešní břehové hrany řeky Svitavy. Jako navržené PPO jsou zde uvažovány zemní hráze ve vzdálenosti cca 27 m od levé břehové hrany. Koruna této hráze je v dané lokalitě přibližně na kótě 212,03 m n.m. Tato výšková úroveň je odvozena od návrhového průtoku řeky Svitavy $Q_{100} = 180 \text{ m}^3/\text{s}$ po vybudování PPO na Svitavě. Tomu odpovídá výšková úroveň hladiny cca 211,53 m n.m. + 0,50 m bezpečnostní rezerva. Mezi dnešní břehovou hranou a návodní patou hráze je snížen terén max. o 0,50 m, tj. na kótu cca 210,50 m n.m. Tím zde vznikne nově levobřežní berma na úrovni cca $Q_{5letá}$ Svitavy.

V rámci prací na GOMB byla též zpracována rozšířena „Multikriteriální analýza“ z 04/2010, kde byla PPO ve městě Brně rozdělena na 28 úseků pro postupné budování PPO. Levobřežní lokalita Cacovický ostrov je označena číslicí XVIII a z hlediska provádění priorit PPO ve městě Brně je až na 22. místě. To znamená, že realizace PPO bude časově velmi vzdálená.

Nyní k Vaším otázkám formovaných e-mailu ze dne 18.2.2011 (viz přílohy):

k otázce č. 1/

Po vybudování PPO ve městě Brně nebudou pozemky Cacovický jez zasaženy povodněmi,

tedy potom lze na těchto pozemcích provádět výstavbu. Majitelé těchto pozemků musí respektovat navrženou linii PPO včetně snížené bermy, kde bude biokoridor


k otázce č. 2/

Navýšení těchto pozemků parc. č. 399/1 a 396/1 k.ú. Maloměřice by mělo být na úroveň $Q_{100} + 0,50$ m. Po konzultaci s Povodím Moravy s.p. ing. Gimunrm doporučujeme toto navýšení terénu provést na dosaženou úroveň hladiny Q_{100} před provedením PPO na Svitavě. Tato hladina dosahuje vyšší úrovně než po vybudování PPO. V prostoru této lokality Cacovický jez dosahuje úrovně hladiny cca 211,77 m n.m. Tedy úroveň zvýšeného terénu na těchto parcelách by měla být o 0,50m bezpečnostní rezervu na kótě cca 212,27 m n.m. Při tomto nasypání terénu na těchto parcelách nedojde ke zhoršení odtokových poměrů v jiném úseku řeky

K otázce č. 3/

Viz odpověď v bodě č. 2 a jistě je možné tyto dva pozemky rozdělit na východní a západní a začít s výstavbou jen na východním pozemku. při navýšení terénu na této části pozemků dle bodu 2.

S pozdravem



Ing. Oldřich Neumayer, CSc.
vedoucí střediska 332-hydraulika II

 PÖYRY

Pöyry Environment a.s.
24. Botanická 534/56, 602 00 BRNO

Přílohy:

- 1/ e-mail pana Mejzlíka ze dne 18.2.2011
- 2/ situace 1:10 000 z GOMB v daném prostoru
- 3/ nejbližší char. příč. řez č. 138 z GOMB

Co:

- 1/ Magistrát města Brna, OÚP a rozvoje, Ing. Putnerová, Kounicova 67, 601 67 Brno
- 2/ Povodí Moravy, s.p. Ing. Gimud, Dřevařská 11, 601 75 Brno
- 3/ Pöyry – 332-Ing. Štěpánek



Maloměřice- lokalita Cacovický jez
Tomáš Mejzlík
Komu:
jiri.stepanek
18.02.2011 15:44
Zobrazit podrobnosti

3 Attachments



úsek XVIII-0001.jpg Maloměřice- stáv. územní plán0001.jpg Q 100 hladiny0001.jpg

Dobrý den pane Štěpánku,

na základě naší včerejší diskuse Vás tímto žádám o stanovisko k lokalitě „Cacovický jez“, která je ohraničená pozemky 399/1 a 396/1, kú. Maloměřice (viz příloha úsek XVIII).

Stávajícím Územním plánem města Brna je tato lokalita určena k čistému bydlení (viz příloha Maloměřice-stávající územní plán). Nově navrhovaný územní plán, který má být v platnosti patrně od roku 2015 však tuto plochu mění na zahrady, resp. zeleň, se zdůvodněním, že se jedná o záplavovou oblast, kde nelze stavět.

Po shlednutí navrhovaného protipovodňového opatření na Povodí Moravy se však domnívám, že po vybudování navrhovaných protipovodňových opatření (úsek XVIII) lze tyto pozemky pro stavění využít. Proto se na Vás obracím s následujícími dotazy:

1) Bude po vybudování protipovodňových opatření města Brna zasažena výše uvedená lokalita povodněmi? A je tudíž nutné, aby byla vyřazena z Územního plánu pro bydlení se zdůvodněním, že zde z důvodu záplav nelze stavět? Majitelé pozemků jsou srozuměni, že na části pozemků, které jsou od ochranné hráze směrem ke Svitavě, vznikne biokoridor a tudíž zde stavět nelze.

2) Pokud město Brno nevybuduje v nejbližší době ochrannou hráz v uvedené lokalitě, mají majitelé výše uvedených pozemků zájem vybudovat ochrannou hráz a zasypat svoje pozemky 0,5 m nad Q100 na vlastní náklady. Vznikl by tímto navýšením terénu, a tím zmenšením plochy rozlivu záplavové vody, problém v nějakém jiném úseku řeky?

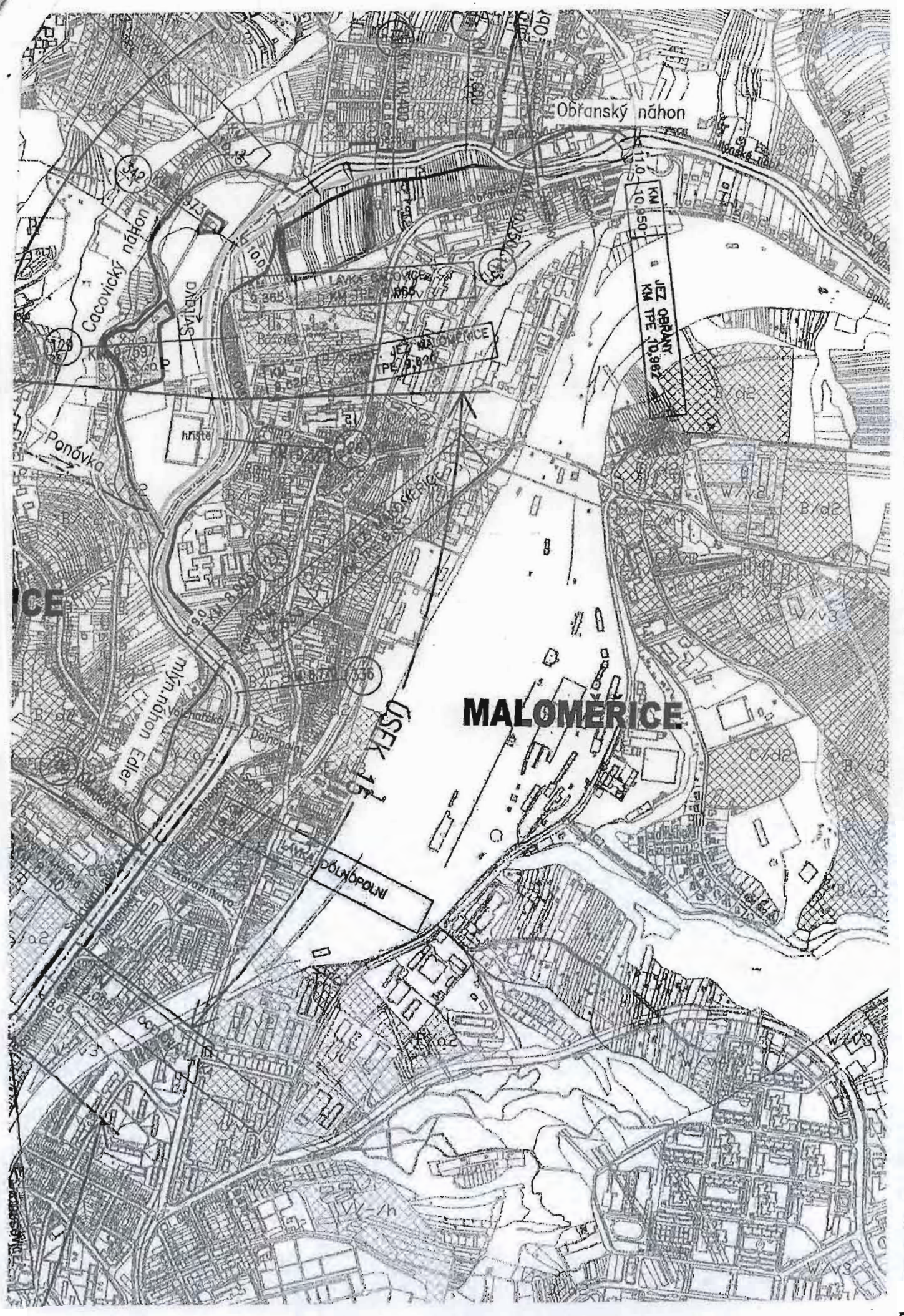
3) Pokud by odpověď na dotaz č. 2 byla záporná a nasypáním zeminy v celém uvažovaném území by došlo k problémům v nějakém jiném úseku řeky, je možné výše zmíněné území rozdělit na východní polovinu, kde by bylo možné pozemky zasypat a začít s výstavbou a v západní polovině počkat, až bude vybudovaný celý úsek č. XVIII a teprve pak i v této západní části začít s výstavbou čistého bydlení (viz příloha hladiny G100)

Pokud je to možné prosím o oficiální stanovisko co nejdříve. OUPR přijímá námítky k územnímu plánu do konce února a Vaše stanovisko by nám velmi pomohlo při podání námítky k této navrhované změně Územního plánu.

Dovoluji bych si zavolat v pondělí dopoledne abych s Vámi probral vaše případné dotazy nebo mě prosím kontaktujte na tel. 777 888 000.

S pozdravem

Tomáš Mejzlík



Obřanský náhon

Cacovický náhon

Ponávka

mlynářský náhon Edler

MALOMĚŘICE

USEK 15

JEZ. OBRAN.
KM TPE 10,987

LAVKA DOVNORICE

JEZ. MALOMĚŘICE
PE 1,824

LAVKA DOVNORICE

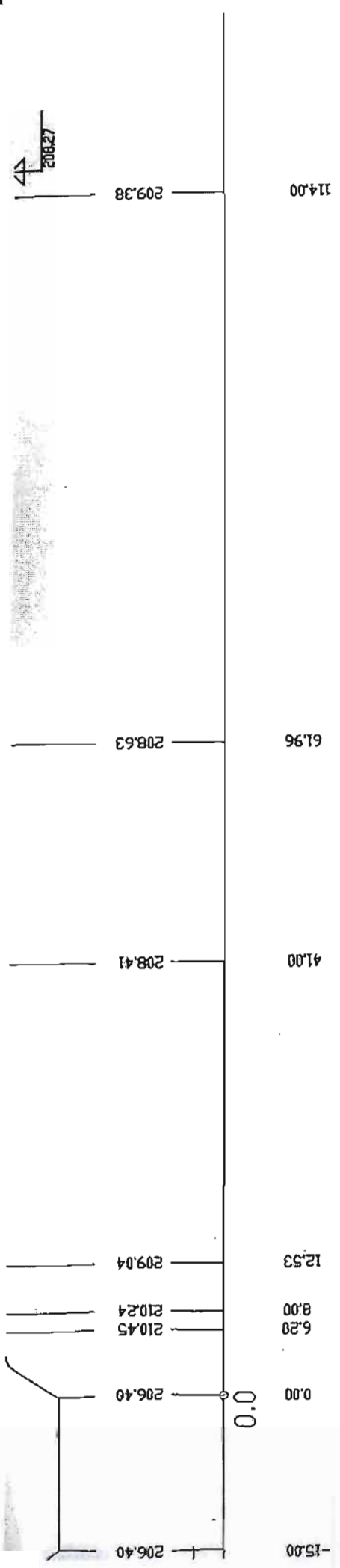
Sytlava

hráze

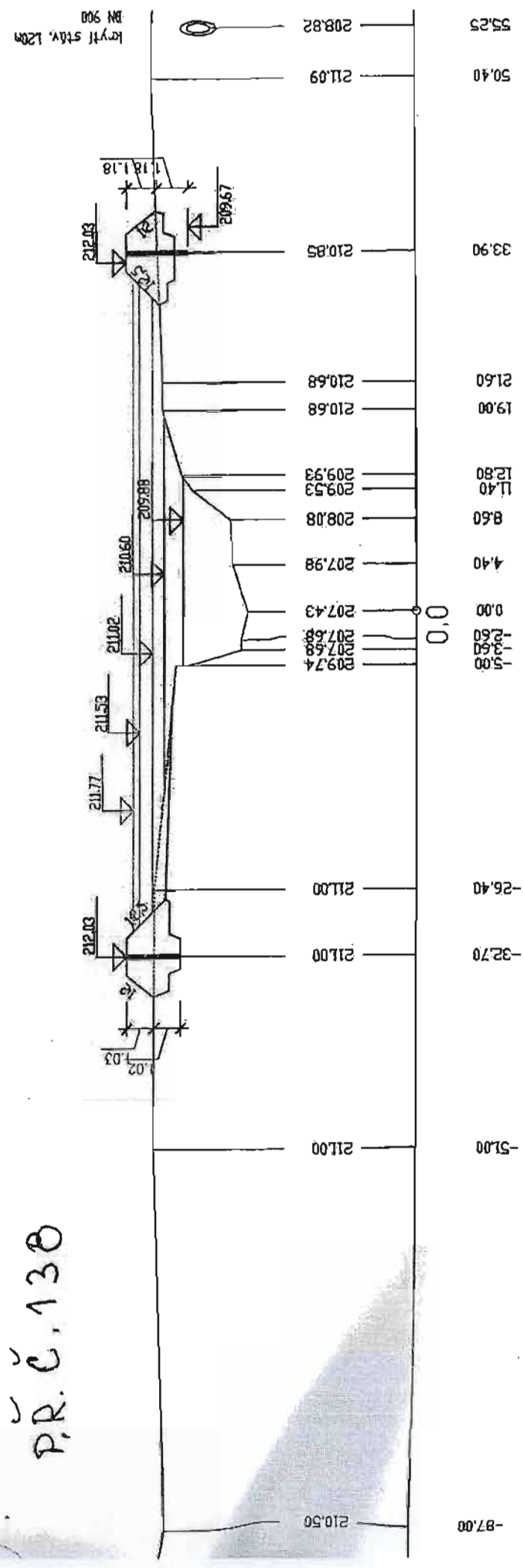
Dolní


Pravomýkova

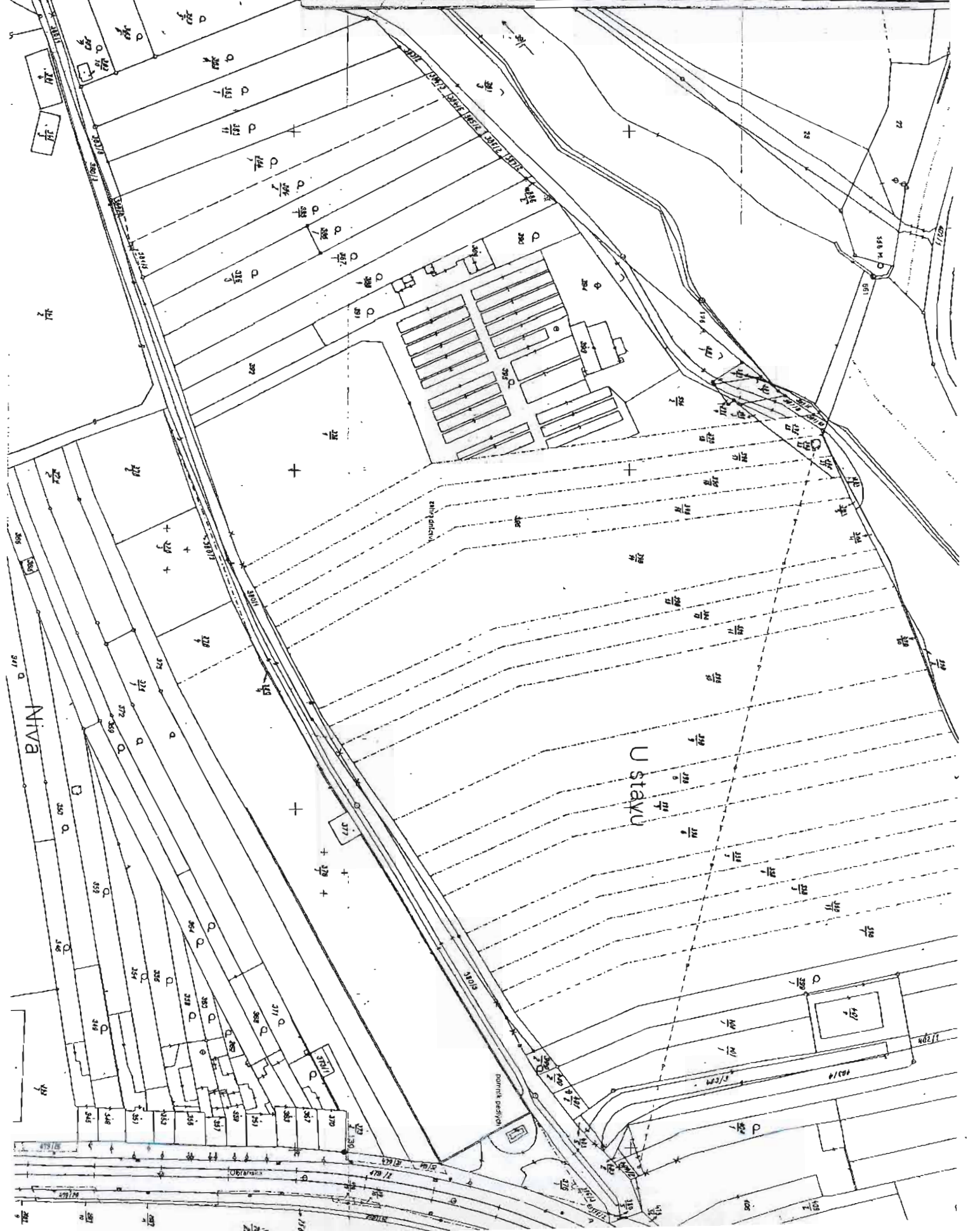
ICE



KM 10.4000 (PB km 10.300~10.453), LB km 10.300~10.410)
 P.Ř. Č. 138

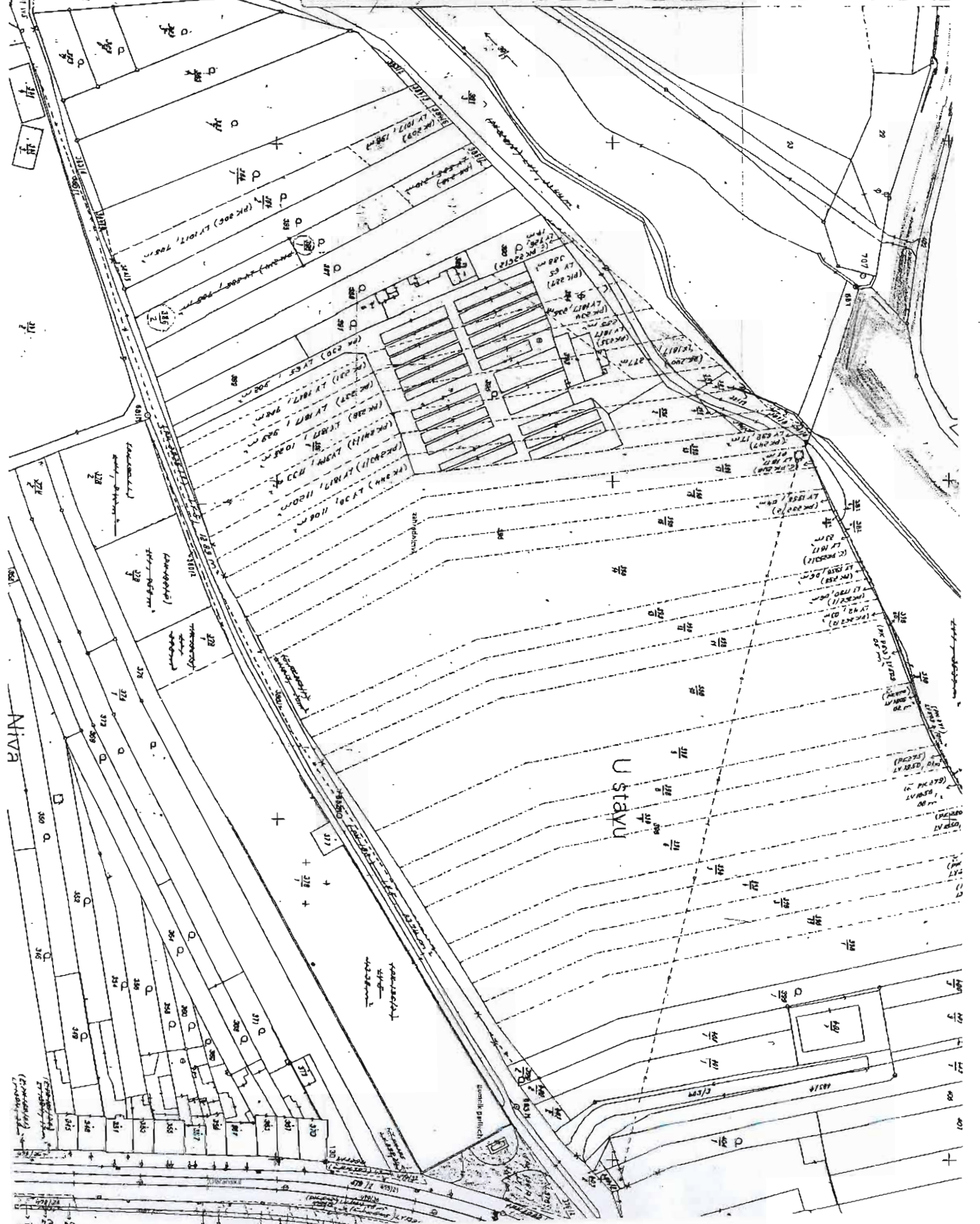


| | | | |
|-----------------------------------|---------------------|-------------------|---|
| N.č. příj. listu KP Brno-město | Území Brno-město | Číslo Brno | Data 2.3.2011 |
| Katastrální území Maloměřice | Mapový list 1/13 | Měřítko 1:1000 | Podpis <i>[Signature]</i> |
| KOPIE KATASTRÁLNÍ MAPY | | | Číslo 11 |
| Vyhotovil <i>[Signature]</i> | Dne 2.3.2011 | | Razítko  |



| | | |
|---|---------------------|-------------------|
| N.Ú. pro JIM kraj KP Brno-město | Okres Brno-město | Ubec Brno |
| Katastrální území Maloměřice | Mapový list 413 | Měřítko 1:1000 |
| KOPIE KATASTRÁLNÍ MAPY | | |
| doplněná orientačním zázřesem dřívějších evidencí | | |
| Vyhotovil V. Mař 2. 0. 11 | Dne 2. 3. 2011 | Razítko |

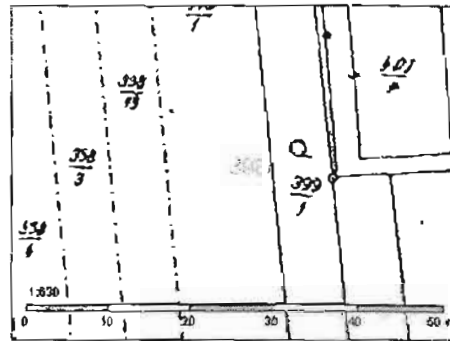
Datum 2. 3. 2011
 Podpis [Signature]
 Číslo 45971211
 Razítko
 Katastrální úřad 14
 pro Jihočeský kraj
 Katastrální pracoviště
 Brno-město



Průloha č. 3

Informace o parcele

Parcelní číslo: 398/1
Výměra [m²]: 2015
Katastrální území: Maloměřice 612499
Číslo LV: 1974
Typ parcely: Parcela katastru nemovitostí
Mapový list: STEP1000,V.S.113
Určení výměry: Jiným číselným způsobem
Druh pozemku: orná půda



Sousední parcely

Vlastníci, jiní oprávnění

| Vlastnické právo | | |
|-------------------|---------------------------------------|-------|
| Jméno/název | Adresa | Podíl |
| Franlíšek Brychta | Fryčajova 75/22, Brno, Obřany, 614 00 | 1/2 |
| Věra Mudrochová | Jasanová 2075/28, Blansko, 678 01 | 1/2 |

Způsob ochrany nemovitosti

| Název |
|-----------------------|
| zemědělský půdní fond |

Seznam BPEJ

| BPEJ | Výměra |
|-------|--------|
| 22213 | 637 |
| 25600 | 1303 |
| 21000 | 75 |

Omezení vlastnického práva

Nejsou evidována žádná omezení.

Jiné zápisy

Nejsou evidovány žádné jiné zápisy.

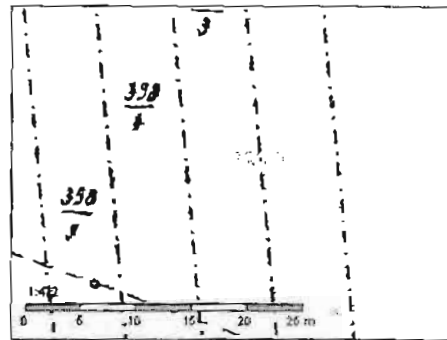
Zobrazené údaje mají informativní charakter.

Nemovitost je v územním obvodu, kde státní správu katastru nemovitostí ČR vykonává Katastrální úřad pro Jihomoravský kraj, Katastrální pracoviště Brno-město

Platnost k 02.03.2011 18:58:28

Informace o parcele

Parcelní číslo: 398/3
Výměra [m²]: 1080
Katastrální území: Maloměřice 612499
Číslo LV: 2982
Typ parcely: Parcela katastru nemovitostí
Mapový list: STEP1000,V.S.113
Určení výměry: Jiným číselným způsobem
Druh pozemku: orná půda



Zobrazení v grafickém prohlížeči

[Soušeďní parcely](#)

Vlastníci, jiní oprávnění

| Vlastnické právo | | |
|----------------------|---|-------|
| Jméno/název | Adresa | Podíl |
| Jaroslav Hodolanský | Československé armády 81/20, Lysá nad Labem, 289 22 | 8/48 |
| Míroslava Kachlířová | Tvarožná 297, Tvarožná, 664 05 | 8/48 |
| Ing. Tomáš Mejzlík | Borová 494/14, Brno, Soběšovice, 644 00 | 7/48 |
| Luďmila Mlýnková | Prokofjevova 281/2, Brno, Kohoutovice, 623 00 | 8/48 |
| Ing. Jaroslav Severa | Tvarožná 253, Tvarožná, 664 05 | 8/48 |
| Jan Švábenský | Krásného 3850/15, Brno, Židenice, 636 00 | 9/48 |

Způsob ochrany nemovitosti

| Název |
|-----------------------|
| zemědělský půdní fond |

Seznam BPEJ

| BPEJ | Výměra |
|-------|--------|
| 22213 | 811 |
| 21000 | 15 |
| 25600 | 254 |

Omezení vlastnického práva

| |
|---------------------------------|
| Nejsou evidována žádná omezení. |
|---------------------------------|

Jiné zápisy

| Název |
|------------------------|
| Změna číslování parcel |

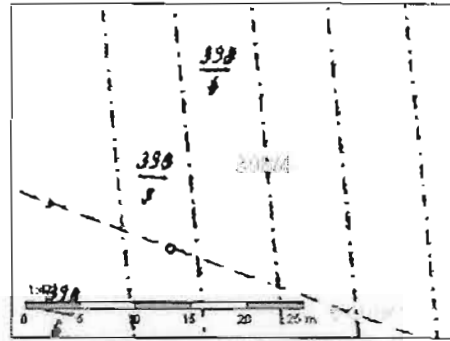
Zobrazené údaje mají informativní charakter.

Nemovitost je v územním obvodu, kde státní správu katastru nemovitostí ČR vykonává [Katastrální úřad pro Jihomoravský kraj, Katastrální pracoviště Brno-město](#)

Platnost k 02.03.2011 18:58:28

Informace o parcele

Parcelní číslo: 398/4
Výměra [m²]: 1105
Katastrální území: Maloměřice 612499
Číslo LV: 1893
Typ parcely: Parcela katastru nemovitostí
Mapový list: STEP1000,V.S.113
Určení výměry: Jiným číselným způsobem
Druh pozemku: orná půda



Zobrazení v grafickém prohlížeči

Sousední parcely

Vlastníci, jiní oprávnění

| Vlastnické právo | | |
|------------------|---|-------|
| Jméno/název | Adresa | Podíl |
| Pařík Pláček | Příčná 488/1, Kozmice, 747 11 | 1/2 |
| Zdeněk Pláček | Bzenecká 4199/7, Brno, Židenice, 628 00 | 1/2 |

Způsob ochrany nemovitosti

| Název |
|-----------------------|
| zemědělský půdní fond |

Seznam BPEJ

| BPEJ | Výměra |
|-------|--------|
| 22213 | 864 |
| 21000 | 11 |
| 25600 | 230 |

Omezení vlastnického práva

Nejsou evidována žádná omezení.

Jiné zápisy

Nejsou evidovány žádné jiné zápisy.

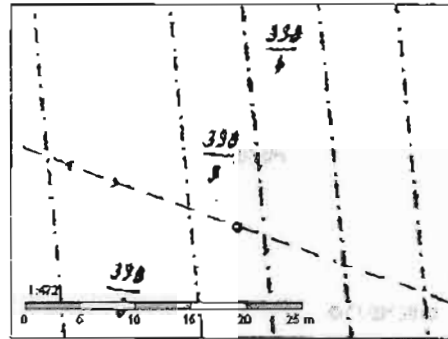
Zobrazené údaje mají informativní charakter.

Nemovitost je v územním obvodu, kde státní správu katastru nemovitostí ČR vykonává [Katastrální úřad pro Jihomoravský kraj, Katastrální pracoviště Brno-město](#)

Platnost k 02.03.2011 18:58:28

Informace o parcele

Parcelní číslo: 398/5
Výměra [m²]: 1033
Katastrální území: Maloměřice 612499
Číslo LV: 2333
Typ parcely: Parcela katastru nemovitostí
Mapový list: STEP1000,V.S.113
Určení výměry: Jiným číselným způsobem
Druh pozemku: orná půda



Sousední parcely

Vlastníci, jiní oprávnění

| Vlastnické právo | | |
|------------------|--------------------------|-------|
| Jméno/název | Adresa | Podíl |
| RNDr. Iva Binder | Sívce 315, Sívce, 664 07 | |

Způsob ochrany nemovitosti

| Název |
|-----------------------|
| zemědělský půdní fond |

Seznam BPEJ

| BPEJ | Výměra |
|-------|--------|
| 22213 | 841 |
| 21000 | 6 |
| 25600 | 186 |

Omezení vlastnického práva

| Název |
|-----------------|
| Předkupní právo |

Jiné zápisy

Nejsou evidovány žádné jiné zápisy.

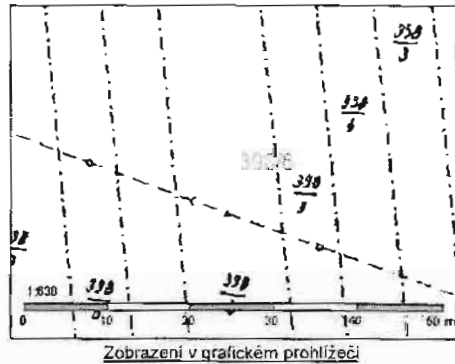
Zobrazené údaje mají informativní charakter.

Nemovitost je v územním obvodu, kde státní správu katastru nemovitostí ČR vykonává [Katastrální úřad pro Jihočeský kraj, Katastrální pracoviště Brno-město](#)

Platnost k 02.03.2011 18:58:28

Informace o parcele

Parcelní číslo: 398/6
Výměra [m²]: 2057
Katastrální území: Maloměřice 612499
Číslo LV: 2333
Typ parcely: Parcela katastru nemovitostí
Mapový list: STEP1000,V.S.113
Určení výměry: Jiným číselným způsobem
Druh pozemku: orná půda



[Sousední parcely](#)

Vlastníci, jiní oprávnění

| Vlastnické právo | | |
|------------------|----------------------------|-------|
| Jméno/název | Adresa | Podíl |
| RNDr. Iva Binder | Sivice 315, Sivice, 664 07 | |

Způsob ochrany nemovitosti

| Název |
|-----------------------|
| zemědělský půdní fond |

Seznam BPEJ

| BPEJ | Výměra |
|-------|--------|
| 22213 | 1595 |
| 25800 | 455 |
| 21000 | 7 |

Omezení vlastnického práva

| Název |
|-----------------|
| Předkupní právo |

Jiné zápisy

Nejsou evidovány žádné jiné zápisy.

Zobrazené údaje mají informativní charakter.

Nemovitost je v územním obvodu, kde státní správu katastru nemovitostí ČR vykonává [Katastrální úřad pro Jihomoravský kraj](#). Katastrální pracoviště [Brno-město](#)

Platnost k 02.03.2011 18:58:28

Informace o parcele

Parcelní číslo: 398/7
Výměra [m²]: 1078
Katastrální území: Maloměřice 612499
Číslo LV: 2333
Typ parcely: Parcela katastru nemovitostí
Mapový list: STEP1000,V.S.113
Určení výměry: Jiným číselným způsobem
Druh pozemku: omá půda



Zobrazení v grafickém prohlížeči

Sousední parcely

Vlastníci, jiní oprávnění

| Vlastnické právo | | |
|------------------|--------------------------|-------|
| Jméno/název | Adresa | Podíl |
| RNDr. Iva Binder | Sívce 315, Sívce, 664 07 | |

Způsob ochrany nemovitosti

| Název |
|-----------------------|
| zemědělský půdní fond |

Seznam BPEJ

| BPEJ | Výměra |
|-------|--------|
| 22213 | 832 |
| 25600 | 246 |

Omezení vlastnického práva

| Název |
|-----------------|
| Předkupní právo |

Jiné zápisy

Nejsou evidovány žádné jiné zápisy.

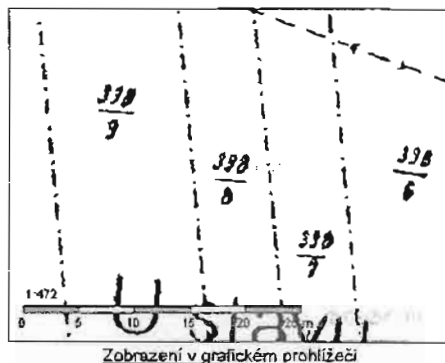
Zobrazené údaje mají informativní charakter.

Nemovitost je v územním obvodu, kde státní správu katastru nemovitostí ČR vykonává Katastrální úřad pro Jihomoravský kraj, Katastrální pracoviště Bno-město

Platnost k 02.03.2011 18:58:28

Informace o parcele

Parceční číslo: 398/8
Výměra [m²]: 1078
Katastrální území: Maloměřice 612499
Číslo LV: 1808
Typ parcely: Parcela katastru nemovitostí
Mapový list: STEP1000,V.S.113
Určení výměry: Jiným číselným způsobem
Druh pozemku: orná půda



Zobrazení v grafickém prohlížeči

Sousední parcely

Vlastníci, jiní oprávnění

| Vlastnické právo | | |
|-------------------|---|-------|
| Jméno/název | Adresa | Podíl |
| Ing. Karel Kocman | Obřanská 207/35, Brno, Maloměřice, 614 00 | 1/4 |
| Ing. Tomáš Kocman | Oblá 458/77, Brno, Nový Lískovec, 634 00 | 1/4 |
| Marie Vrbasová | Vřesová 826/12, Brno, Maloměřice, 614 00 | 1/2 |

Způsob ochrany nemovitostí

| Název |
|-----------------------|
| zemědělský půdní fond |

Seznam BPEJ

| BPEJ | Výměra |
|-------|--------|
| 22213 | 825 |
| 21000 | 7 |
| 25600 | 246 |

Ómezení vlastnického práva

| Název |
|-----------------|
| Předkupní právo |

Jiné zápisy

Nejsou evidovány žádné jiné zápisy.

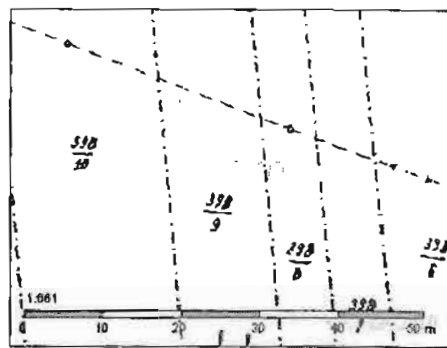
Zobrazené údaje mají informativní charakter.

Nemovitost je v územním obvodu, kde státní správu katastru nemovitostí ČR vykonává [Katastrální úřad pro Jihomoravský kraj, Katastrální pracoviště Brno-město](#)

Platnost k 02.03.2011 18:58:28

Informace o parcele

Parcelní číslo: 398/9
Výměra [m²]: 2108
Katastrální území: Maloměřice 612499
Číslo LV: 1956
Typ parcely: Parcela katastru nemovitostí
Mapový list: STEP1000,V.S.113
Určení výměry: Jiným číselným způsobem
Druh pozemku: omá půda



Zobrazení v grafickém prohlížeči

Sousední parcely

Vlastníci, jiní oprávnění

| Vlastnické právo | | |
|-------------------------------------|---|-------|
| Jméno/název | Adresa | Podíl |
| SJM Farsa Oldřich a Farsová Justina | | |
| Oldřich Farsa | Teperova 638, Blkovice nad Svitavou, 664 01 | |
| Justina Farsová | Teperova 638, Blkovice nad Svitavou, 664 01 | |

Způsob ochrany nemovitosti

| Název |
|-----------------------|
| zemědělský půdní fond |

Seznam BPEJ

| BPEJ | Výměra |
|-------|--------|
| 22213 | 1566 |
| 21000 | 27 |
| 25600 | 515 |

Omezení vlastnického práva

| Název |
|-----------------|
| Předkupní právo |

Jiné zápisy

Nejsou evidovány žádné jiné zápisy.

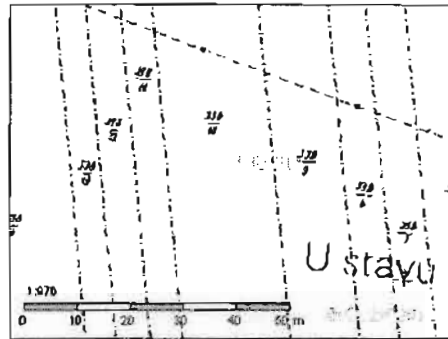
Zobrazené údaje mají informativní charakter.

Nemovitost je v územním obvodu, kde státní správu katastru nemovitostí ČR vykonává Katastrální úřad pro Jihomoravský kraj, Katastrální pracoviště Brno-město

Platnost k 02.03.2011 18:58:28

Informace o parcele

Parcelní číslo: 398/10
Výměra (m²): 3401
Katastrální území: Maloměřice 612499
Číslo LV: 1966
Typ parcely: Parcela katastru nemovitostí
Mapový list: STEP1000,V.S.113
Určení výměry: Jiným číselným způsobem
Druh pozemku: orná půda



Sousední parcely

Vlastníci, jiní oprávnění

| Vlastnické právo | | |
|------------------------------------|---|-------|
| Jméno/název | Adresa | Podíl |
| SJM Farsa Oldřich a Farová Justina | | |
| Oldřich Farsa | Teperova 638, Blňovice nad Svitavou, 664 01 | |
| Justina Farová | Teperova 638, Blňovice nad Svitavou, 664 01 | |

Způsob ochrany nemovitosti

| Název |
|-----------------------|
| zemědělský půdní fond |

Seznam BPEJ

| BPEJ | Výměra |
|-------|--------|
| 22213 | 2446 |
| 25600 | 864 |
| 21000 | 91 |

Omezení vlastnického práva

| Název |
|-----------------|
| Předkupní právo |

Jiné zápisy

Nejsou evidovány žádné jiné zápisy.


Zobrazené údaje mají informativní charakter.

Nemovitost je v územním obvodu, kde státní správu katastru nemovitostí ČR vykonává [Katastrální úřad pro Jihomoravský kraj, Katastrální pracoviště Brno-město](#)

Platnost k 02.03.2011 18:58:28

Informace o parcele

Parcelní číslo: 398/11
Výměra [m²]: 1049
Katastrální území: Maloměřice 612499
Číslo LV: 2970
Typ parcely: Parcela katastru nemovitostí
Mapový list: STEP1000,V.S.113
Určení výměry: Jiným číselným způsobem
Druh pozemku: omá půda



Zobrazení v grafickém prohlížeči

Sousední parcely

Vlastníci, jiní oprávnění

| Vlastnické právo | | |
|--------------------|---------------------------------------|-------|
| Jmeno/nazev | Adresa | Podíl |
| Ing. Tomáš Mejzlík | Borová 494/14, Brno, Soběšice, 644 00 | |

Způsob ochrany nemovitosti

| Název |
|-----------------------|
| zemědělský půdní fond |

Seznam BPEJ

| BPEJ | Výměra |
|-------|--------|
| 22213 | 723 |
| 21000 | 40 |
| 25600 | 286 |

Omezení vlastnického práva

Nejsou evidována žádná omezení.

Jiné zápisy

Nejsou evidovány žádné jiné zápisy.


Zobrazené údaje mají informativní charakter.

Nemovitost je v územním obvodu, kde státní správu katastru nemovitostí ČR vykonává Katastrální úřad pro Jihomoravský kraj, Katastrální pracoviště Brno-město

Platnost k 02.03.2011 18:58:28

Informace o parcele

Parcelní číslo: 395/12
Výměra [m²]: 1071
Katastrální území: Maloměřice 612499
Číslo LV: 1790
Typ parcely: Parcela katastru nemovitostí
Mapový list: STEP1000,V.S.113
Určení výměry: Jiným číselným způsobem
Druh pozemku: orná půda



Zobrazení v grafickém prohlížeči

Sousední parcely

Vlastníci, jiní oprávnění

| Vlastnické právo | | |
|------------------|--|-------|
| Jméno/název | Adresa | Podíl |
| Michal Hudeček | Rotalova 551/59, Bmo, Husovice, 614 00 | |

Způsob ochrany nemovitosti

| Název |
|-----------------------|
| zemědělský půdní fond |

Seznam BPEJ

| BPEJ | Výměra |
|-------|--------|
| 22213 | 765 |
| 21000 | 37 |
| 25600 | 269 |

Omezení vlastnického práva

Nejsou evidována žádná omezení.

Jiné zápisy

| Název |
|------------------------|
| Změna číslování parcel |

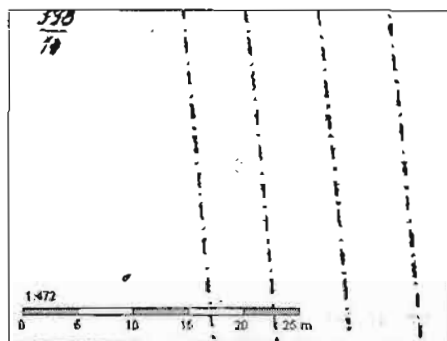
Zobrazené údaje mají informativní charakter.

Nemovitost je v územním obvodu, kde státní správu katastru nemovitostí ČR vykonává Katastrální úřad pro Jihomoravský kraj, Katastrální pracoviště Bmo-město

Platnost k 02.03.2011 18:58:28

Informace o parcele

Parcelní číslo: 398/13
Výměra [m²]: 1052
Katastrální území: Maloměřice 612499
Číslo LV: 1958
Typ parcely: Parcela katastru nemovitostí
Mapový list: STEP1000.V.S.113
Určení výměry: Jiným číselným způsobem
Druh pozemku: orná půda



Zobrazení v grafickém prohlížeči

Sousední parcely

Vlastníci, jiní oprávnění

| Vlastnické právo | | |
|--------------------------------------|--------------------------------------|-------|
| Jméno/název | Adresa | Podíl |
| NOVÝ DOMOV, stavební bytové družstvo | Okružní 875/19a, Brno, Lesná, 638 00 | |

Způsob ochrany nemovitosti

| Název |
|-----------------------|
| zemědělský půdní fond |

Seznam BPEJ

| BPEJ | Výměra |
|-------|--------|
| 22213 | 715 |
| 21000 | 39 |
| 25600 | 298 |

Omezení vlastnického práva

Nejsou evidována žádná omezení.

Jiné zápisy

Nejsou evidovány žádné jiné zápisy.


Zobrazené údaje mají informativní charakter.

Nemovitost je v územním obvodu, kde státní správu katastru nemovitostí ČR vykonává [Katastrální úřad pro Jihomoravský kraj, Katastrální pracoviště Brno-město](#)

Platnost k 02.03.2011 18:58:28

Informace o parcele

Parcelní číslo: 398/14
Výměra [m²]: 3662
Katastrální území: Maloměřice 612499
Číslo LV: 1817
Typ parcely: Parcela katastru nemovitostí
Mapový list: STEP1000,V.S.113
Určení výměry: Jiným číselným způsobem
Druh pozemku: orná půda



Zobrazení v grafickém prohlížeči

Sousední parcely

Vlastníci, jiní oprávnění

| Vlastnické právo | | |
|--------------------|-------------------------------------|-------|
| Jméno/název | Adresa | Podíl |
| WiFi, spol. s r.o. | Studená 460/22, Brno, Lesná, 638 00 | |

Způsob ochrany nemovitostí

| Název |
|-----------------------|
| zemědělský půdní fond |

Seznam BPEJ

| BPEJ | Výměra |
|-------|--------|
| 22213 | 2380 |
| 21000 | 120 |
| 25600 | 1162 |

Omezení vlastnického práva

Nejsou evidována žádná omezení.

Jiné zápisy

| Název |
|------------------------|
| Změna číslování parcel |

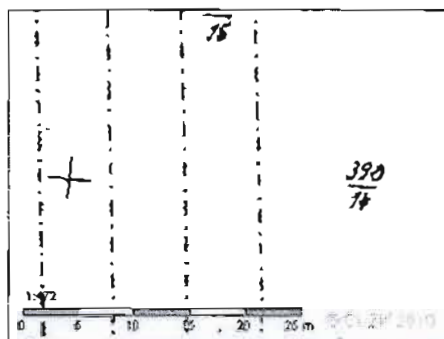
Zobrazené údaje mají informativní charakter.

Nemovitost je v územním obvodu, kde státní správu katastru nemovitostí ČR vykonává Katastrální úřad pro Jihomoravský kraj, Katastrální pracoviště Brno-město

Platnost k 02.03.2011 18:58:28

Informace o parcele

Parcelní číslo: 398/15
Výměra [m²]: 1169
Katastrální území: Maloměřice 612499
Číslo LV: 1958
Typ parcely: Parcela katastru nemovitostí
Mapový list: STEP1000,V.S.113
Určení výměry: Jiným číselným způsobem
Druh pozemku: orná půda



Sousední parcely

Vlastníci, jiní oprávnění

Vlastnické právo

| Jméno/název | Adresa | Podíl |
|--------------------------------------|--------------------------------------|-------|
| NOVÝ DOMOV, stavební bytové družstvo | Okružní 875/19a, Brno, Lesná, 638 00 | |

Způsob ochrany nemovitostí

Název
zemědělský půdní fond

Seznam BPEJ

| BPEJ | Výměra |
|-------|--------|
| 22213 | 727 |
| 25600 | 404 |
| 21000 | 38 |

Omezení vlastnického práva

Nejsou evidována žádná omezení.

Jiné zápisy

Nejsou evidovány žádné jiné zápisy.


Zobrazené údaje mají informativní charakter.

Nemovitost je v územním obvodu, kde státní správu katastru nemovitostí ČR vykonává [Katastrální úřad pro Jihomoravský kraj, Katastrální pracoviště Brno-město](#)

Platnost k 02.03.2011 18:58:28

Informace o parcele

Parcelní číslo: 398/16
Výměra [m²]: 1144
Katastrální území: Maloměřice 612499
Číslo LV: 1817
Typ parcely: Parcela katastru nemovitostí
Mapový list: STEP1000.V.S.113
Určení výměry: Graficky nebo v digitalizované mapě
Druh pozemku: orná půda



Zobrazení v grafickém prohlížeči

Sousední parcely

Vlastníci, jiní oprávnění

| Vlastnické právo | | |
|--------------------|-------------------------------------|-------|
| Jméno/název | Adresa | Podíl |
| WiFi, spol. s r.o. | Studená 460/22, Brno, Lesná, 638 00 | |

Způsob ochrany nemovitosti

| Název |
|-----------------------|
| zemědělský půdní fond |

Seznam BPEJ

| BPEJ | Výměra |
|-------|--------|
| 22213 | 734 |
| 21000 | 38 |
| 25600 | 372 |

Omezení vlastnického práva

Nejsou evidována žádná omezení.

Jiné zápisy

| Název |
|------------------------|
| Změna číslování parcel |


Zobrazené údaje mají informativní charakter.

Nemovitost je v územním obvodu, kde státní správu katastru nemovitostí ČR vykonává Katastrální úřad pro Jihomoravský kraj, Katastrální pracoviště Brno-město

Platnost k 02.03.2011 18:58:28

Informace o parcele

Parcelní číslo: 398/17
Výměra (m²): 1050
Katastrální území: Maloměřice 612499
Číslo LV: 1817
Typ parcely: Parcela katastru nemovitostí
Mapový list: STEP1000,V.S.113
Určení výměry: Graficky nebo v digitalizované mapě
Druh pozemku: orná půda



Zobrazení v grafickém prohlížeči

Sousední parcely

Vlastníci, jini oprávnění

| Vlastnické právo | | |
|--------------------|------------------------------------|-------|
| Jméno/název | Adresa | Podíl |
| WiFi, spol. s r.o. | Studená 460/22, Bmo, Lesná, 638 00 | |

Způsob ochrany nemovitosti

| Název |
|-----------------------|
| zemědělský půdní fond |

Seznam BPEJ

| BPEJ | Výměra |
|-------|--------|
| 22213 | 686 |
| 21000 | 36 |
| 25600 | 328 |

Omezení vlastnického práva

Nejsou evidována žádná omezení.

Jiné zápisy

| Název |
|------------------------|
| Změna číslování parcel |

Zobrazené údaje mají informativní charakter.

Nemovitost je v územním obvodu, kde státní správu katastru nemovitostí ČR vykonává Katastrální úřad pro Jihomoravský kraj, Katastrální pracoviště Bmo-město

Platnost k 02.03.2011 18:58:28

Informace o parcele

Parcelní číslo: 398/18
Výměra [m²]: 1144
Katastrální území: Maloměřice 612499
Číslo LV: 2009
Typ parcely: Parcela katastru nemovitostí
Mapový list: STEP1000,V.S.113
Určení výměry: Graficky nebo v digitalizované mapě
Druh pozemku: orná půda



Zobrazení v grafickém prohlížeči

Sousední parcely

Vlastníci, jiní oprávnění

| Vlastnické právo | | |
|--------------------|--|-------|
| Jméno/název | Adresa | Podíl |
| Jan Farsa | Selská 44/92, Bmo, Maloměřice, 614 00 | 1/2 |
| Jarmila Kalendová | Kšírova 435/136, Bmo, Horní Heršpice, 619 00 | 1/4 |
| Ing. Josef Mlaskač | Vranovská 845/44, Bmo, Husovice, 614 00 | 1/4 |

Způsob ochrany nemovitosti

| Název |
|-----------------------|
| zemědělský půdní fond |

Seznam BPEJ

| BPEJ | Výměra |
|-------|--------|
| 22213 | 712 |
| 21000 | 37 |
| 25600 | 395 |

Omezení vlastnického práva

Nejsou evidována žádná omezení.

Jiné zápisy

Nejsou evidovány žádné jiné zápisy.

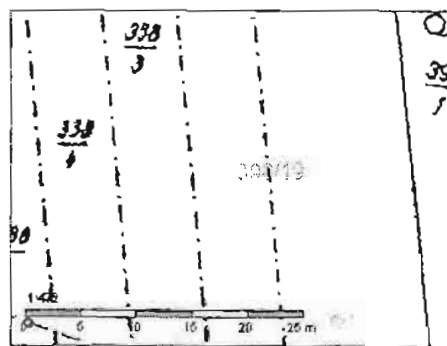
Zobrazené údaje mají informativní charakter.

Nemovitost je v územním obvodu, kde státní správu katastru nemovitostí ČR vykonává Katastrální úřad pro Jihoomoravský kraj, Katastrální pracoviště Brno-město

Platnost k 02.03.2011 18:58:28

Informace o parcele

Parcelní číslo: 398/19
Výměra [m²]: 1102
Katastrální území: Maloměřice 612499
Číslo LV: 2670
Typ parcely: Parcela katastru nemovitostí
Mapový list: STEP1000,V.S.113
Určení výměry: Jiným číselným způsobem
Druh pozemku: orná půda



Sousední parcely

Vlastníci, jiní oprávnění

| Vlastnické právo | | |
|--------------------|---------------------------------------|-------|
| Jméno/název | Adresa | Podíl |
| Ing. Tomáš Mejzlík | Borová 494/14, Brno, Soběšice, 644 00 | |

Způsob ochrany nemovitosti

| Název |
|-----------------------|
| zemědělský půdní fond |

Seznam BPEJ

| BPEJ | Výměra |
|-------|--------|
| 22213 | 710 |
| 21000 | 31 |
| 25600 | 361 |

Omezení vlastnického práva

Nejsou evidována žádná omezení.

Jiné zápisy

Nejsou evidovány žádné jiné zápisy.

Zobrazené údaje mají informativní charakter.

Nemovitost je v územním obvodu, kde státní správu katastru nemovitostí ČR vykonává Katastrální úřad pro Jihomoravský kraj, Katastrální pracoviště Brno-město

Platnost k 02.03.2011 18:58:28

Informace o parcele

Parcelní číslo: 399/1
Výměra (m²): 1127
Katastrální území: Maloměřice 612499
Číslo LV: 584
Typ parcely: Parcela katastru nemovitostí
Mapový list: STEP1000,V.S.113
Určení výměry: Graficky nebo v digitalizované mapě
Druh pozemku: zahrada



Zobrazení v grafickém prohlížeči

[Sousední parcely](#)

Vlastníci, jiní oprávnění

| Vlastnické právo | | |
|-------------------|------------------------------------|-------|
| Jméno/název | Adresa | Podíl |
| Miroslav Hochmann | Humanská 348/45, Košice, Slovensko | 1/8 |
| Božena Hochmanová | Úvoz 438/96, Brno, Veverň, 602 00 | 7/8 |

Způsob ochrany nemovitostí

| Název |
|-----------------------|
| zemědělský půdní fond |

Seznam BPEJ

| BPEJ | Výměra |
|-------|--------|
| 21000 | 50 |
| 25600 | 1077 |

Omezení vlastnického práva

| Název |
|------------------------|
| Věcné břemeno požívání |

Jiné zápisy

Nejsou evidovány žádné jiné zápisy.



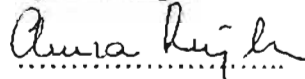

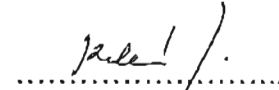

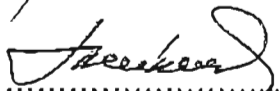
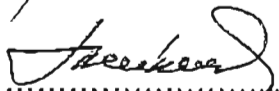


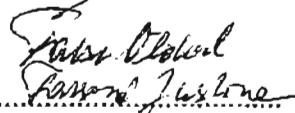

Zobrazené údaje mají informativní charakter.

Nemovitost je v územním obvodu, kde státní správu katastru nemovitostí ČR vykonává [Katastrální úřad pro Jihomoravský kraj, Katastrální pracoviště Brno-město](#)

Platnost k 02.03.2011 18:58:28


Příloha č. 4

Námítky ke konceptu návrhu územního plánu města Brna – pozemky v k.ú. Maloměřice, lokalita „Cacovický jez“

| <u>identifikace nemovitosti</u> | <u>jméno, příjmení vlastníka</u> | <u>vlastnoruční podpis</u> |
|--|---|--|
| p.č. 270,230 | Ing. Michael Linhart K Západí 16, 621 00 Brno |  |
| p.č. 231,234,235,237,238 240,243/1,248,253/2, 398/14,398/16,398/17 | WiFi, spol. s r.o. Studená 22, 638 00 Brno | WiFi spol. s r.o. obchodní a zprostředk. společnost Studená 22, 638 00 BRNO tel.: 051 52 32 79, 051 74 48 39 jednatel společnosti  |
| p.č. 241/1 | Anna Rujbrová Deblín 255, 664 75 Deblín |  |
| p.č. 244 | Eva Kraváčková Nezamyslova 33, 636 00 Brno |  |
| p.č. 398/18 – ½ | Jan Farsa Selská 92, 614 00 Brno |  |
| p.č. 398/18 – ¼ | Jarmila Kalendová Kšírova 136, 619 00 Brno |  |
| p.č. 398/18 – ¼ | Josef Mlaskač Vranovská 44, 614 00 Brno |  |
| p.č. 398/13,398/15 | Nový domov, sbd Okružní 19, 638 00 Brno |  předseda družstva |
| p.č. 398/12 | Michal Hudeček Rotalova 59, 614 00 Brno |  |
| p.č. 398/11,398/19, 398/3 – podíl 7/48 | ing. Tomáš Mejzlík Borová 14, 644 00 Brno |  |
| p.č. 398/9,398/10 | SJM Oldřich a Justina Farsovi Teperova 638, Bílovice nad Svitavou, 664 01 |  |
| p.č. 398/8 – ½ | Marie Vrbasová Vřesová 12, 614 00 Brno |  |

p.č. 398/8 – ¼

ing. Karel Kocman
Obřanská 35, 614 00 Brno



p.č. 398/8 – ¼

ing. Tomáš Kocman
Oblá 77, 634 00 Brno

.....


p.č. 398/5,398/6,398/7

RNDr. Iva Binder
Sivice 315, PSČ 664 07




p.č. 398/4 – ½

Petr Ptáček
Příčná 1, 747 11 Kozmice



p.č. 398/4 – ½

Zdeněk Ptáček
Bzenecká 7, 628 00 Brno



p.č. 398/1 – ½

František Brychta
Fryčajova 22, 614 00 Brno

.....

p.č. 398/1 – ½

Věra Mudrochová
Jasanová 28, 678 01 Blansko

.....


p.č. 398/3 – podíl 8/48

ing. Jaroslav Severa
664 05 Tvarožná 253



p.č. 398/3 – podíl 9/48

Jan Švábenský
Krásného 15, 635 00 Brno




p.č. 398/3 – podíl 8/48

Miroslava Kachlířová
665 04 Tvarožná 297

.....

p.č. 398/3 – podíl 8/46

Ludmila Mlýnková
Prokofjevova 2, 623 00 Brno





územní plán města Brna

MAGISTRÁT MĚSTA BRNA
ODBOR ÚZEMNÍHO PLÁNOVÁNÍ A
ROZVOJE

N 1452 KUC

| | |
|---------------------|--|
| Pořadové č. námítky | MAGISTRÁT MĚSTA BRNA Odbor územního plánování a rozvoje |
| Číslo dne | - 9 -03- 2011 |
| Š: MMB | UČEK |
| PHL | |

NÁMITKA KE KONCEPTU ÚZEMNÍHO PLÁNU MĚSTA BRNA

podle ustanovení § 48 odst. 2 zákona č. 183/2006 Sb., o územním plánování a stavebním řádu (stavební zákon) v platném znění

I. Identifikační údaje vlastníka/zástupce veřejnosti podávajících námítku

| | |
|--|--|
| Jméno, příjmení fyzické osoby/ název právnické osoby | WiFi, spol. s r.o. |
| Adresa / sídlo | ING. NORBERT WILHELM STUDENÁ 22 63800 BRNO |
| Identifikace vlastněné nemovitosti | POZEHKY |
| Podává-li věcně shodnou námítku více navrhovatelů, jsou údaje o nich (jméno, příjmení, adresa a identifikace vlastněné nemovitosti) uvedeny v samostatných přílohách | <input type="checkbox"/> ano <input checked="" type="checkbox"/> ne |

II. Upřesnění obsahu námítky

| | |
|---|---|
| k návrhu řešení | k procesu pořizování |
| textové části <input type="checkbox"/> ano <input type="checkbox"/> ne | grafické části <input checked="" type="checkbox"/> ano <input type="checkbox"/> ne |
| | <input type="checkbox"/> ano <input type="checkbox"/> ne |

III. Údaje o uplatněné námítkce k variantě (variantám) konceptu

I. II. III.

| | |
|--|---|
| Městská část | ÚMČ MALOMĚŘICE A OBRANIT |
| Katastrální území | MALOMĚŘICE |
| Parcelní čísla pozemků (adresa nemovitosti, doplňující popis lokality) | K.Ú. MALOMĚŘICE, LOKALITA "CACOVICKÝ JEZ" P.Č.Ú. TK 231, 234, 235, 237, 238, 240, 243/1, 248, 253/2, KN 398/14, 398/16, 398/17 |
| Obsah námítky - K NAVRHOVANÉ ZMĚNĚ, POZEHKY URČENÉ K ZASTAVĚNÍ MUVĚ UČÍT JAKO VEŘEJNOU ZELEN' | PŘEDMĚTNÉ POZEHKY JSME KOUPILI JAKO POZEHKY URČENÉ K ZASTAVĚNÍ (DLE PLAT. ÚP) A PLÁNOVANOU ZMĚNOU-TJ. NA VEŘ. ZELEN' DOJDE K NAPROSTÉMU ZNEHODNOCENÍ MEJEN ÚSILÍ ALE HLAVNĚ - NAŠICH INVESTIC! POŽADUJEME, ABY PLOCHY ZŮSTALY STAVEBNÍ |
| IV. Grafická příloha k námítkce | <input checked="" type="checkbox"/> ano KOPĚ KATASTR. MAPY - ORIENTAČNĚ ZMĚNŠENÁ NA T4 <input type="checkbox"/> ne |

V. Ostatní přílohy

- zmocnění zástupce veřejnosti, ve smyslu § 23 odst.2 a 3 stavebního zákona ano ne


VI. Preference varianty konceptu

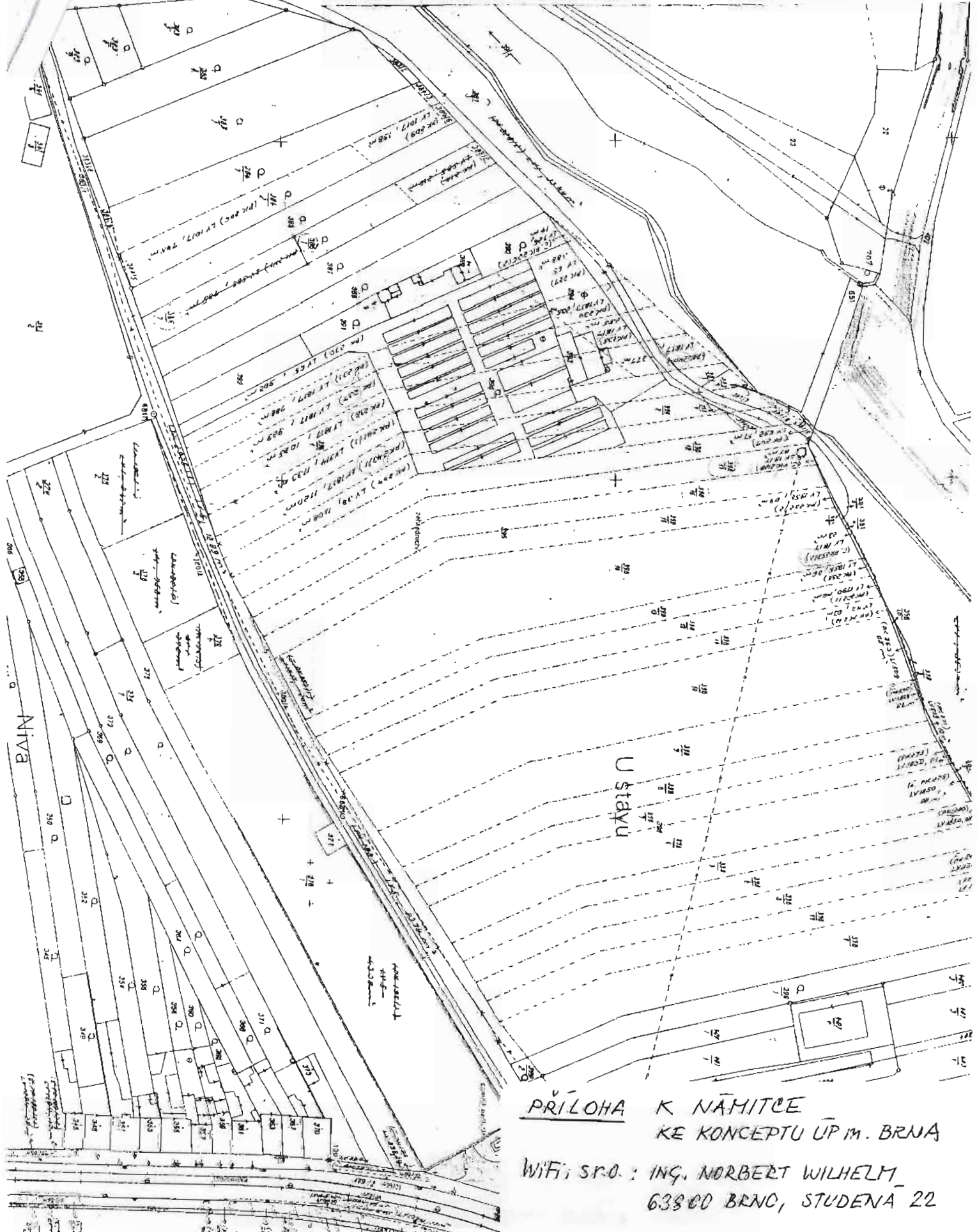
I. varianta II. varianta III. varianta

| | |
|----------------------|--|
| V dne 2.3.2011 | WiFi podpis vlastníka / zástupce veřejnosti |
|----------------------|--|

Vyplněný formulář zašlete nejpozději do 10.3.2011 na adresu :

Magistrát města Brna, Odbor územního plánování a rozvoje, Kounicova 67, 601 67 Brno
(viz veřejná vyhláška)

| | | | |
|---|---------------------|-------------------|--|
| K.U. pro JM kraj KP Brno-město | Okres Brno-město | Obec Brno | Datum 21. 12. 2011 |
| Katastrální území Brno-město | Mapový list 413 | Měřítko 1:1000 | Podpis [Signature] |
| KOPIE KATASTRÁLNÍ MAPY | | | Číslo 100/2011 |
| doplněná orientačním záznamem dřívějších evidencí | | |  Katastrální úřad - 74 Brno-město |
| Vyhotovil [Signature] | Dne 21. 12. 2011 | Razítko | |



PŘÍLOHA K NÁMITCE
KE KONCEPTU ÚP M. BRNA
WiFi, s.r.o.: ING. NORBERT WILHELM
63800 BRNO, STUDENÁ 22



MAGISTRÁT MĚSTA BRNA
 ODBOR ÚZEMNÍHO PLÁNOVÁNÍ A
 ROZVOJE

N 1408 *Ne*

| | |
|------------------------------------|-----------------|
| MAGISTRÁT MĚSTA BRNA | |
| Odbor územního plánování a rozvoje | |
| Pořadové č. námítky | NJ..... |
| Došlo dne: | - 9 - 03 - 2011 |
| Č. j. MMB: | 0.100.626 |
| Příl.: | |

NÁMITKA KE KONCEPTU ÚZEMNÍHO PLÁNU MĚSTA BRNA

podle ustanovení § 48 odst. 2 zákona č. 183/2006 Sb., o územním plánování a stavebním řádu (stavební zákon) v platném znění

I. Identifikační údaje vlastníka/zástupce veřejnosti podávajících námítku

| | | |
|--|-------------------------------------|--|
| Jméno, příjmení fyzické osoby / název právnické osoby | ČIŠAR LUBOMÍR, ČIŠAROVA' DRAGONIČKA | |
| Adresa / sídlo | KUNŠTACKÁ 21, BRNO 629 00 | |
| Identifikace vlastněné nemovitosti | M2. NIZE | |

Podává-li věcně shodnou námítku více navrhovatelů, jsou údaje o nich (jméno, příjmení, adresa a identifikace vlastněné nemovitosti) uvedeny v samostatných přílohách ano ne

II. Upřesnění obsahu námítky

| | | | |
|--|---|--|--|
| k návrhu řešení | | k procesu pořizování | |
| textové části | grafické části | | |
| <input type="checkbox"/> ano <input type="checkbox"/> ne | <input checked="" type="checkbox"/> ano <input type="checkbox"/> ne | <input type="checkbox"/> ano <input type="checkbox"/> ne | <input type="checkbox"/> ano <input type="checkbox"/> ne |

III. Údaje o uplatněné námítce k variantě (variantám) konceptu I. II. III.

| | |
|-------------------|-------------|
| Městská část | BRNO LIVEN' |
| Katastrální území | LIVEN' |

Parcelní čísla pozemků (adresa nemovitosti, doplňující popis lokality)

Obsah námítky
 JAKO VARIANTE POZEHEM P.Č. 4125/1 K.Ú. LIVEN' PŘI ULICI MAJEDŮVA
 V TZV. KANDII, UVEDENÁ S FUNKCÍ REHABILITACE PŮDNI FOND TA
 JAK JE VYKAZOVÁNO VE VŠECH TŘECH VARIANTÁCH KONCEPTU ÚZEMNÍHO
 PLÁNU MĚSTA BRNA. JSM, TDHO NAZDŮ, ŽE STAVANICI
 STABILIZOVANÉ BIDLĚNÍ PŘEDMĚSTNÍKE LZE ROZVÍT PODEL
 STAVANICI KOMPLEXNĚ NA POZEHEK STAVANICEM ZAHIZAD STIA
 ZE ODLANALIZOVÁNÍ LOKALITY BUDE REJEND DO SBĚRACĚ, KTE
 PROCHAZI OBCI TĚDHI,
 PROBLEMATIKA OBTATNIGH UZĚPŮSKYOM SITI' VE RESITEL
 S OHLEDEM NA MOZDOST NAFOVENI NA EL. ENERGI.

| | |
|--------------------------------|---|
| IV. Grafická příloha k námítce | <input type="checkbox"/> ano <input checked="" type="checkbox"/> ne |
|--------------------------------|---|

| | |
|---|---|
| V. Ostatní přílohy - zmocnění zástupce veřejnosti, ve smyslu § 23 odst. 2 a 3 stavebního zákona | <input type="checkbox"/> ano <input checked="" type="checkbox"/> ne |
|---|---|

| | |
|----------------------------------|---|
| VI. Preference varianty konceptu | <input type="checkbox"/> I. varianta <input type="checkbox"/> II. varianta <input type="checkbox"/> III. varianta |
|----------------------------------|---|

| | |
|-----------------------------------|--|
| V <i>Brno</i> dne <i>7.3.2011</i> | <i>Čiřar Lubomír</i> podpis vlastníka / zástupce veřejnosti |
|-----------------------------------|--|

Vyplněný formulář zašlete nejpozději do 10.3.2011 na adresu :
 Magistrát města Brna, Odbor územního plánování a rozvoje, Kounicova 67, 601 67 Brno
 (viz veřejná vyhláška)



územní plán města Brna

MAGISTRÁT MĚSTA BRNA
ODBOR ÚZEMNÍHO PLÁNOVÁNÍ A
ROZVOJE

N 1428

MAGISTRÁT MĚSTA BRNA

Odbor územního plánování a rozvoje

Pořadové č. námítky

N/.....

Došlo dne: -9-03-2011

Č.j. MMB: 0.100.6.30

Příl.:

NÁMITKA**KE KONCEPTU ÚZEMNÍHO PLÁNU MĚSTA BRNA**

podle ustanovení § 48 odst. 2 zákona č. 183/2006 Sb., o územním plánování a stavebním řádu (stavební zákon) v platném znění

I. Identifikační údaje vlastníka/zástupce veřejnosti podávajících námítkuJméno, příjmení fyzické osoby/
název právnické osoby

Ing. Václav Krivánek, Ph.D.

Adresa / sídlo

Topolová 646, 289 24 Milovice

Identifikace vlastněné
nemovitostipozemky par.č. 2150/1, 2150/3, 2150/5, 2150/7, 2151/1, 2151/11, 2145/2
katastrální území ŽebětínPodává-li věcně shodnou námítku více navrhovatelů, jsou údaje o nich (jméno, příjmení, adresa a
identifikace vlastněné nemovitosti) uvedeny v samostatných přílohách ano ne**II. Upřesnění obsahu námítky**

k návrhu řešení

k procesu pořizování

textové části

 ano ne

grafické části

 ano ne ano ne**III. Údaje o uplatněné námítce k variantě (variantám) konceptu** I. II. III.

Městská část

ŽEBĚTÍN

Katastrální území

ŽEBĚTÍN

Parcelní čísla pozemků
(adresa nemovitosti,
doplnující popis lokality)

2150/1, 2150/3, 2150/5, 2150/7, 2151/1, 2150/11, 2145/2

Obsah námítky

viz druhá strana této námítky

**IV. Grafická příloha
k námítce** ano ne**V. Ostatní přílohy**- zmocnění zástupce veřejnosti, ve smyslu § 23 odst. 2 a 3 stavebního zákona ano ne**VI. Preference varianty konceptu** I. varianta II. varianta III. varianta

v Brně dne 4.3.2011

podpis vlastníka / zástupce veřejnosti

Vyplněný formulář zašlete nejpozději do 10.3.2011 na adresu:

Magistrát města Brna, Odbor územního plánování a rozvoje, Kounicova 67, 601 67 Brno

(viz veřejná vyhláška)

Dané pozemky jsou v návrhu Územního plánu města Brna navrženy k přestavbě a vybudování sportovního areálu v návaznosti na koňskou farmu. Tato změna je v rozporu se zájmy vlastníka pozemku a vzhledem k poloze pozemků není ani v zájmu obecném. Není tedy důvod k omezení vlastnického práva. Pozemky jsou nyní určeny pro zemědělskou výrobu a ovocný sad a k tomuto účelu i slouží. V případě vybudování sportovního areálu by vlastníci utrhli velkou ztrátu z důvodu znehodnocení nemovitosti. Navrhovaná změna Územního plánu zvýhodňuje zájmy majitele koňské farmy na úkor vlastníků pozemku. Tento čistě komerční projekt již tak nadměrně omezuje vlastníka pozemků. Na pozemcích podatele v současnosti probíhá obnova ovocného sadu a vlastník má v plánu výstavbu objektu pro výrobní činnost. Pokud by nebyla výstavba umožněna, musel by vlastník investovat do nového pozemku, což je další finanční ztráta. I z hlediska historického by měly pozemky sloužit dále svému účelu, což je zemědělská výroba a činnost, popř. jiným soukromým účelům majitele. Podatel proto požaduje, aby pořizovatel Územního plánu – Město Brno tuto plochu z Návrhu vypustil, popřípadě změnil na plochy pro rekreaci či bydlení.

7.3.2011 *Kádla*

MAGISTRÁT MĚSTA BRNA
Odbor územního plánování a rozvoje

Došlo dne: - 9 -03- 2011

Č.j. MMB: 0. 100. 632
Příl.

N 1439

Her

Magistrát města Brna
Odbor územního plánování a rozvoje
Kounicova 67
601 67 Brno

Námítky ke Konceptu Územního plánu města Brna podle ustanovení § 48 odst. 2 zákona č. 183/2006 Sb., o územním plánování a stavebním řádu (stavební zákon), ve znění pozdějších předpisů.

I. Identifikační údaje vlastníka :

Jméno, příjmení vlastníka : Lenka Borková

Adresa : Brno, Majdalenky 13, 638 00

Identifikace vlastněné nemovitosti : Bytová jednotka č. 85 v budově č.p. 852 na ulici Majdalenky 13, budova stojí na pozemcích parc. č. 902/100 a 902/101 v k.ú. Lesná, obec Brno

Ve smyslu ustanovení § 48 odst. 2 stavebního zákona se o konceptu územního plánu konalo dne 22.2.2011 a 23.2.2011 veřejné projednání. Do 15 dnů ode dne veřejného projednání může každý uplatnit své připomínky a ve stejné lhůtě mohou vlastníci pozemků a staveb dotčených návrhem veřejně prospěšných staveb, veřejně prospěšných opatření a zastavitelných ploch a zástupce veřejnosti uplatnit své námítky. Judikatura Nejvyššího správního soudu však rozšířila možnost uplatnění námitek na všechny vlastníky pozemků a staveb dotčených řešením navrženým v územně plánovací dokumentaci.

Nejvyšší správní soud ve svém rozsudku ze dne 24.10.2007 č.j. 2 Ao 2/2007 k otázce „dotčenosti“ vlastníka pozemku či stavby návrhem územního plánu konstatoval, že „Klíčovým právněpolitickým cílem veřejnoprávní regulace stavební činnosti ostatně je – vedle prosazení veřejných zájmů v užším slova smyslu (tedy takových zájmů, které mají podstatný význam i mimo rámeček lokality, které se stavební činnost dotýká) – též zajištění harmonického rozvoje lokality samotné a v rámci toho tedy i vytvoření co nejvíce harmonických vztahů mezi jednotlivými osobami, jejichž život se v podstatné míře v příslušné lokalitě odehrává, nebo který může být poměry v této lokalitě podstatně ovlivněn. Znamená to tedy, že pojem „dotčenosti“ nutno vykládat širěji nežli jen tak, že může být naplněn pouze u vlastníků pozemků či staveb, na které přímo dopadá změna územního plánu.“Dotčení“ se proto musí posuzovat materiálně, s důkladným uvážením poměrů příslušné lokality, konkrétních pozemků (staveb), ve vztahu k nimž se dotčenost posuzuje, a povahy změn územního plánu.“

K otázce obsahových náležitostí rozhodnutí o námítkách se Nejvyšší správní soud vyjádřil v rozhodnutí ze dne 24.11.2010, č.j. 1 Ao 5/2010-169, kde uvedl, že na odůvodnění rozhodnutí o námítkách je třeba klást stejné požadavky jako v případě typických správních rozhodnutí (§ 68 odst. 3 správního řádu z roku 2004). Musí z něho být seznatelné, z jakého důvodu považuje obec námítky uplatněné oprávněnou osobou za liché, mylné nebo vyvrácené, nebo proč považuje skutečnosti předestírané oprávněnou osobou za nerozhodné, nesprávné nebo jinými řádně provedenými důkazy za vyvrácené.

Algoritmus soudního přezkumu opatření obecné povahy podle rozhodnutí Nejvyššího správního soudu ze dne 27.9.2005, č.j. 1 Ao 1/2005-98 spočívá v pěti krocích. Prvním krokem je přezkum pravomoci správního orgánu vydat opatření obecné povahy; druhým, přezkum otázky, zda správní orgán při vydávání opatření obecné povahy nepřekročil meze zákonem vymezené působnosti (jednání ultra vires); třetím, přezkum otázky, zda opatření obecné povahy bylo vydáno zákonem stanoveným postupem; čtvrtým, přezkum obsahu opatření obecné povahy z hlediska rozporu opatření obecné povahy (nebo jeho části) se zákonem (materiální kritérium) a pátým, přezkum obsahu vydaného opatření obecné povahy z hlediska jeho proporcionality.

Podatel je osobou dotčenou navrhovaným řešením konceptu územního plánu. Námitky směřují do rozporu všech tří variant Konceptu ÚPmB se stavebním zákonem a jeho prováděcími předpisy .

Lokalita označená v konceptu Le-4

Městská část Brno-sever
Katastrální území Lesná

Koncept územního plánu navrhuje ve výše uvedené lokalitě zástavbu volných ploch a částečně přestavbu výrobního areálu na funkci smíšenou bydlení s občanskou vybaveností a samostatnou plochu veřejné vybavenosti nad sídlištěm Lesná.

Současnou podobu lokality Le-4 tvoří obytný soubor Nové Majdalenky s převážně devítipodlažními bytovými domy, obytný soubor Orion se čtrnáctipodlažními bytovými domy, plochy pro výrobu a průmysl s převážně jednopodlažními objekty a dvě volné nezastavěné plochy ÚPmB nyní určené pro obchod, služby a administrativu. Obytné soubory představují velmi přehuštěnou zástavbu, která však k udržení, resp. posílení kvality prostředí a bydlení nezbytně vyžaduje, aby jejich prostor včetně okolí nebyl svazován a přesycován již žádnou další výstavbou. Koncept územního plánu ve všech třech variantách však umožňuje další výstavbu výškových budov (až 22m). Obytné soubory jsou ze dvou stran pevně sevřeny frekventovanými silnicemi Dusíkova a Okružní, které stěžejí nějak přispívají ke kvalitnímu obytnému prostředí. Ze západní a severní strany obklopují obytný soubor průmyslové areály a výrobní plochy.

U bytových domů v lokalitě Le-4 chybí klidové plochy pro každodenní relaxaci a rekreaci, plochy pro dětská hřiště, plochy veřejných prostranství, nedostatečně jsou zastoupeny plochy zeleně, plochy obchodních a servisních provozoven a občanské vybavenosti. V lokalitě Le-4 došlo k obrovskému selhání státních orgánů, a to Úřadu městské části města Brna, Brno-sever, odboru stavebního a investičního jako věcně příslušného státního orgánu na úseku územního a stavebního řízení a Odboru územního plánování a rozvoje Magistrátu města Brna jako dotčeného orgánu v územních řízeních při umisťování staveb bytových domů. V současnosti je připravován z důvodu nerespektování právních předpisů výše uvedenými orgány státní správy při rozhodování v území podnět na Ministerstvo pro místní rozvoj jako orgán dohledu.

V obytném souboru Nové Majdalenky byly bytové domy umístěny a postaveny v rozporu se stavebními předpisy i s územně plánovací dokumentací. Tím došlo až k sedminásobnému přetížení území z důvodu překročení platných limitů využití území stanovených Územním plánem města Brna (v regulativu IPP – index podlažních ploch). Skutečné zatížení území plochou podlažnosti (a tedy i objemem stavební hmoty) dosahuje i hodnoty 4,2. Platný Územní plán města Brna však stanoví pro předmětné území hodnotu IPP pouze ve výši 0,6. K podání je přiložen výkres s výpočtem regulativů IPP ve skutečné výši v obytném souboru Nové Majdalenky. Nedostatek dětských hřišť a občanské vybavenosti v lokalitě je konstatován i architekty-urbanisty v Územní studii s regulačními prvky Lesná, která je veřejně dostupná na webových stránkách Magistrátu města Brna.

Bytové domy obytného souboru Nové Majdalenky navíc byly postaveny ve funkční ploše, která jejich stavbu v takovém rozsahu neumožňovala, neboť zde v souladu s platným ÚPmB měly převažovat plochy pro obchod, služby a administrativu. Vzájemné odstupy staveb bytových domů jsou nedostatečné, když nedosahují hodnot požadovaných právními předpisy na vzájemné odstupy mezi stavbami (ustanovení § 25 odst. 4 vyhlášky č. 501/2006 Sb., o obecných požadavcích na využívání území). Nevhodným situováním bytových domů na pozemky nebyly v obytném souboru vytvořeny klidové prostory pro každodenní rekreaci a relaxaci, ani plochy pro zeleň a dětská hřiště, a to v rozporu s platnými právními předpisy, principy urbanismu a trvale udržitelného rozvoje. Tato pochybení je možné a nutné napravit právě v rámci nově zpracovávané územně plánovací dokumentace.

V lokalitě bylo za posledních 10 let postaveno cca 700 nových bytových jednotek a tím do území umístěno více než 2000 nových obyvatel. Veškeré vyvážení podmínek pro příznivé životní prostředí z hlediska okolí obytných prostor spočívalo ve výstavbě veřejně přístupných dvou malých dětských pískovišť, dvou houpaček a jedné klouzačce pro děti do 6 let. Pro starší děti, mládež a dospělé nebylo v nově vytvářené lokalitě z hlediska venkovních prostor realizováno nic. V dotčené lokalitě tak nejsou respektovány principy a pravidla stanovená Ústavem územního rozvoje z hlediska nároků na území, kdy např. na 1000 obyvatel má připadat 800 m² upraveného pozemku pro dětské hřiště, 700 m² pro hřiště pro děti a mládež, 1350 m² prodejních ploch maloobchodu, 40 míst v předškolním zařízení, atd. V lokalitě Le-4 tak již nelze v žádném případě realizovat další bytovou výstavbu, ale prvořadým úkolem je vyvážení vztahu podmínek pro příznivé životní prostředí.

V lokalitě Le-4 je také velký nedostatek parkovacích míst. Již 25.6. 2005 v souvislosti s výstavbou bytového komplexu Orion Odbor územního plánování a rozvoje Magistrátu města Brna konstatoval, že v budoucnu nesmí být zvyšována míra dopravní zátěže předmětného území (č.j. OÚPR/20835, 23827/05/Bél). Přesto koncept územního plánu ve všech třech variantách umožňuje další výstavbu výškových bytových domů, která by dopravní zátěž předmětného území dále neúnosně zvýšila. Již nyní není možno u jediného obchodu v lokalitě (BILLA) v odpoledních hodinách zaparkovat, v lokalitě dochází ke kolapsům v dopravě při průjezdu jakéhokoliv jiného než osobního vozidla. Vozy záchranného integrovaného systému ulicemi přeplněnými zaparkovanými auty nemají možnost projet již za současného stavu.

Nedostatek občanské vybavenosti v lokalitě podporuje i vyjádření Odboru územního plánování a rozvoje MMB ze dne 30.4.2008 č.j. MMB/0014610/2008, MMB/0076366/2008 poukazující opakovaně na absenci dostatečného zajištění školských zařízení a zařízení pro sport a rekreaci.

Z krajinářského hlediska je lokalita Le-4 velmi citlivým, pohledově exponovaným územím, na úpatí celoměstsky významného lesnatého horizontu (názor podatele námitek i Odboru územního plánování a rozvoje MMB). Jednou ze zásad konceptu územního plánu je ochrana celoměstsky významných zelených horizontů. Přesto koncept územního plánu ve všech třech variantách umožňuje umístění budov o výšce až 22 m v těsné blízkosti lesa zakrývající lesnatý horizont a znemožňující pohledový kontakt obyvatel se zelení nyní nedostatečně zastoupenou v obytném souboru..

Z poznatků urbanistů nejen v zahraničí, ale i u nás je jednoznačně zřejmé, že ulice zaplněné auty stojícími před zhuštěnou zástavbou bytových domů a s chybějící zelení a občanskou vybaveností degradují nejen veřejný prostor, ale především kvalitu bydlení. Naopak je spolehlivě prokázáno, že kvalitně pojaté veřejné prostory s dostatkem zeleně (parky, odpočinkové plochy, dětská hřiště) doplněné objekty poskytující služby (obchody, školy, restaurace, knihovny apod.) výrazným způsobem zvyšují standardy bydlení a života.

Od všech výše uvedených skutečností nelze odhlédnout jednak při posuzování otázky dotčenosti na právech a jednak při posuzování negativních dopadů všech tří variant konceptu územního plánu umožňující další značné navýšení objemu stavební hmoty, hustoty obyvatel a nárůstu dopravy již v mnohonásobně přetížené lokalitě.

II. Rozpor s právními předpisy

Navržené řešení lokality Le-4 se ve všech třech variantách konceptu územního plánu neztotožňuje s cíli a úkoly územního plánování a nevytváří předpoklady pro udržitelný rozvoj území. Řešení je v rozporu s místními indikátory udržitelného rozvoje a s architektonicko-urbanistickými principy a hodnotami území. Navržené řešení je v rozporu s cílem územního plánování optimalizace životního prostředí a úkolem územního plánování stanovovat podmínky pro kvalitní bydlení. Jednoznačně zhoršuje kvalitu prostředí a hodnotu území.

Dle ustanovení § 4 odst. 1 vyhlášky č. 501/2006 Sb., o obecných požadavcích na využívání území, mají plochy, kde je zájem realizovat funkce bydlení umožňovat nerušený a bezpečný pobyt a každodenní rekreaci a relaxaci obyvatel a dostupnost veřejných prostranství a občanského vybavení. Navrhovaným řešením ve všech třech variantách konceptu by tyto požadavky nemohly být naplněny. Umožnění další výstavby výškových bytových domů nelze odůvodnit s poukazem na navázání na již existující urbanistické a architektonické řešení lokality, která byla a je postavena v rozporu s územně plánovací dokumentací a platnou legislativou.

III. Upřesnění obsahu námitek k návrhu řešení grafické části

Pro návrh územního plánu podatel požaduje plochy obytného souboru Nové Majdalenky a Orion nezařazovat do lokality Le-4 ploch změn, jedná se totiž o již stabilizované území, neboť se nejedná ani o plochy zastavitelné, ani o plochy přestavby, kde se předpokládá změna budoucího využití ploch.

Pro návrh územního plánu podatel požaduje v plochách pro průmysl v lokalitě Le-4 s jednopodlažními (max. dvoupodlažními) objekty na sever a západ od obytného souboru Nové Majdalenky a Orion nezvyšovat v žádném případě současnou výškovou úroveň zástavby, tzn. ponechat pro celou plochu změn výškovou úroveň I.

Protože lokalita tvořená obytnými soubory Nové Majdalenky a Orion již nesnese žádný další nárůst objemu stavební hmoty, zvýšení hustoty obyvatel ani dopravní zátěže, podatel požaduje pro návrh územního plánu, aby při navrhované změně ploch pro průmysl nebylo voleno využití plochy smíšené obytné, ani jiné plochy umožňující další zvyšování zátěže lokality objemem stavební hmoty, hustotou obyvatel či nárůstem dopravy.

Pro návrh územního plánu podatel požaduje volné plochy v lokalitě Le-4 (pozemek parc. č. 902/439 - volná plocha nad obytným souborem Nové Majdalenky, pozemek p. č. 902/122, 902/121 - zeleň na severozápad od prodejny Billa) vyřadit z ploch změn (lokality Le-4) a zanést je jako stabilizované území veřejně přístupných ploch městské zeleně z důvodu možnosti vyvážení chybějících prostor pro každodenní rekreaci a relaxaci (v lokalitě chybí 1600 m² upraveného pozemku pro dětské hřiště, 1400 m² upraveného pozemku pro hřiště pro děti a mládež). Dětská hřiště a sportovní plochy ve staré zástavbě sídliště Lesná nelze využívat pro jejich neustálou obsazenost. Stejně tak je problematické z důvodu velké vytíženosti a obsazenosti využívat sportoviště na Majáku (nutno rezervovat předem).

Pro návrh územního plánu podatel požaduje v lokalitě Le-4 plochu nyní veřejně přístupné zeleně (pozemek parc. č. 902/72, 902/95 při ulici Majdalenky) vyřadit z ploch změn (lokality Le-4) a zanést je jako stabilizovanou plochu městské zeleně.

Podatel nesouhlasí se silničním propojením Okružní – Fryčajova z důvodu neúnosného zatížení části obvodové komunikace Lesné. Stejně tak podatel nesouhlasí s prodloužením tramvajového spojení na Lesnou z důvodu nezatěžování lokality hlukem a vibracemi.

IV. Přílohy (7x)

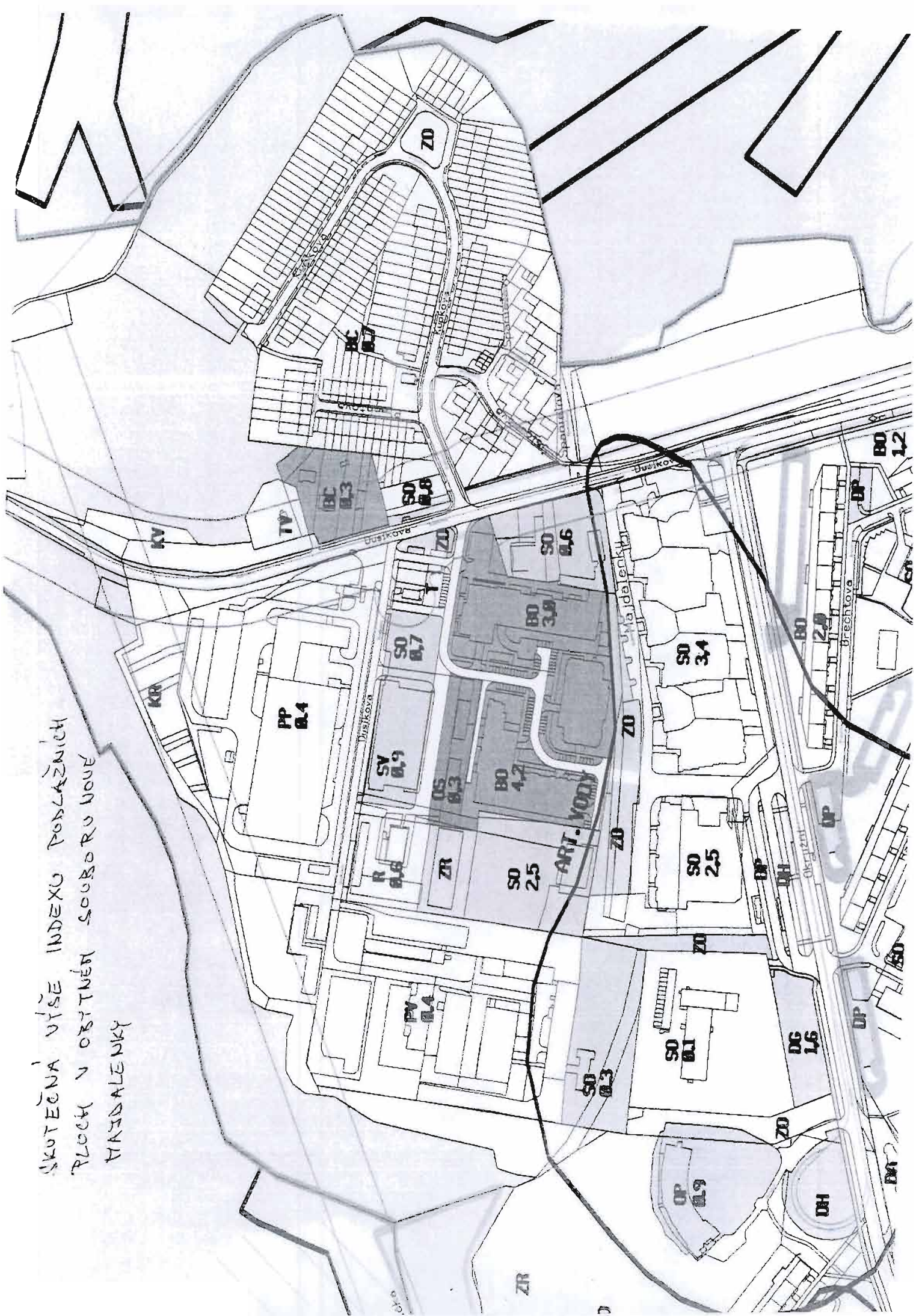
Výkres se skutečnými hodnotami zatížení území (IPP) lokality Le-4, fotografie zachycující neexistenci klidových prostor pro každodenní rekreaci a relaxaci, prostor pro dětská hřiště a zeleň, přetížení území stavebním objemem, kolapsy v dopravní obslužnosti lokality.


V Brně dne 9. 3. 2011

Božena Vauka

.....
Podpis vlastníka bytové jednotky č. 85 v budově č.p. 852 na ulici
Majdalenky 13


SKUTEČNĚ VÍŠE INDEXU PODLAŽNÍCH
PLOCH V OBÝTNĚN SOKORU NOVĚ
MAJDALENKY








KLIDOVÉ PROSTORY
PRO KAŽDODENNÍ ODPOČINEK
A PRO DĚTAKA HRÁŠTĚ


KOLARST
V DOPRAVNÍ OBSLUŽNOSTI
LOVATITÝ













MAGISTRÁT MĚSTA BRNA
ODBOR ÚZEMNÍHO PLÁNOVÁNÍ A
ROZVOJE

Pořadové číslo námítky: **1269**

MAGISTRÁT MĚSTA BRNA
Odbor územního plánování a rozvoje

Došlo dne: **9-03-2011**

N 1269

Čj. MMB: **0100639**

Příl.:

NÁMITKA KE KONCEPTU ÚZEMNÍHO PLÁNU MĚSTA BRNA

podle ustanovení § 48 odst. 2 zákona č. 183/2006 Sb., o územním plánování a stavebním řádu (stavební zákon) v platném znění

I. Identifikační údaje vlastníka/zástupce veřejnosti podávajících námítku

| | |
|--|---|
| Jméno, příjmení fyzické osoby/ název právnické osoby | Edward BUREŠ |
| Adresa / sídlo | Charvatská 44, 602 00 BRNO |
| Identifikace vlastněné nemovitosti | GARŽE NA P.Č. 5653 k.ú. KRÁLOVO POLE |
| Podává-li věcně shodnou námítku více navrhovatelů, jsou údaje o nich (jméno, příjmení, adresa a identifikace vlastněné nemovitosti) uvedeny v samostatných přílohách | <input type="checkbox"/> ano <input type="checkbox"/> ne |

II. Upřesnění obsahu námítky

| | | |
|---|--|--|
| k návrhu řešení | k procesu pořizování | |
| textové části <input type="checkbox"/> ano <input type="checkbox"/> ne | grafické části <input type="checkbox"/> ano <input type="checkbox"/> ne | <input type="checkbox"/> ano <input type="checkbox"/> ne |

III. Údaje o uplatněné námítce k variantě (variantám) konceptu

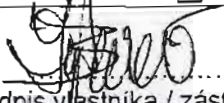
I. II. III.

| | |
|---|---|
| Městská část | KRÁLOVO POLE |
| Katastrální území | KRÁLOVO POLE |
| Parcelní čísla pozemků (adresa nemovitosti doplňující popis lokality) | P.Č. 5653 |
| Obsah námítky | NEODHLAŠUJI SE ZABÍZENÍM GARŽE U NÁPRAŽÍ KRÁLOVO POLE PRO VYULASTNĚNÍ A PŘEDKUPNÍ PRÁVO A TO ANI V JEDNE VARIANTE KONCEPTU ÚPMB. JAKO VLASTNÍK STAVBY GARŽE TRVÁM NA ZACHOVÁNÍ STAVAJÍCÍHO STAVBY PROTOŽE JSEM NAVRHOVAL NYNÍ ZMĚNAMI JINÉ POŘÍZENÍ. |

| | |
|--------------------------------|--|
| IV. Grafická příloha k námítce | <input type="checkbox"/> ano <input checked="" type="checkbox"/> ne |
|--------------------------------|--|

| | |
|--|---|
| V. Ostatní přílohy - zmocnění zástupce veřejnosti, ve smyslu § 23 odst.2 a 3 stavebního zákona | <input type="checkbox"/> ano <input checked="" type="checkbox"/> ne |
|--|---|

| | |
|----------------------------------|---|
| VI. Preference varianty konceptu | <input type="checkbox"/> I. varianta <input type="checkbox"/> II. varianta <input type="checkbox"/> III. varianta |
|----------------------------------|---|

| | |
|-----------------------------------|--|
| V BRNĚ dne 9.3.2011 |  podpis vlastníka / zástupce veřejnosti |
|-----------------------------------|--|

Vyplněný formulář zašlete **nejpozději do 10.3.2011** na adresu :
Magistrát města Brna, Odbor územního plánování a rozvoje, Kounicova 67, 601 67 Brno
(viz veřejná vyhláška)



územní plán města Brna

MAGISTRÁT MĚSTA BRNA
ODBOR ÚZEMNÍHO PLÁNOVÁNÍ A
ROZVOJE

N 1419

| | |
|------------------------------------|-----------------|
| Pořadové číslo námítky | MĚSTANARNA |
| Odbor územního plánování a rozvoje | |
| Doslo dne | - 9 - 03 - 2011 |
| Č. j. MMB. | 0100640 |
| Příl. | |

NÁMITKA KE KONCEPTU ÚZEMNÍHO PLÁNU MĚSTA BRNA

podle ustanovení § 48 odst. 2 zákona č. 183/2006 Sb., o územním plánování a stavebním řádu (stavební zákon) v platném znění

I. Identifikační údaje vlastníka/zástupce veřejnosti podávající námítku

| | |
|--|---|
| Jméno, příjmení fyzické osoby/ název právnické osoby | IVANA FAKTOROVÁ |
| Adresa / sídlo | PROKOPŮV KOPEC 21, 647 00 BRNO |
| Identifikace vlastněné nemovitosti | |
| Podává-li věcně shodnou námítku více navrhovatelů, jsou údaje o nich (jméno, příjmení, adresa a identifikace vlastněné nemovitosti) uvedeny v samostatných přílohách | <input type="checkbox"/> ano <input type="checkbox"/> ne |

II. Upřesnění obsahu námítky

| | | |
|--|---|--|
| k návrhu řešení | k procesu pořizování | |
| textové části <input checked="" type="checkbox"/> ano <input type="checkbox"/> ne | grafické části <input checked="" type="checkbox"/> ano <input type="checkbox"/> ne | <input type="checkbox"/> ano <input type="checkbox"/> ne |

III. Údaje o uplatněné námítce k variantě (variantám) konceptu

I. II. III.

| | |
|--|--|
| Městská část | ŽEBĚTÍN |
| Katastrální území | ŽEBĚTÍN |
| Parcelní čísla pozemků (adresa nemovitosti, doplňující popis lokality) | 2154/32 KAMECHY |
| Obsah námítky | Nevaklájem se změnou na les a požádají, aby zde bylo vybudováno pro sport a rekreaci byla zaplavena depremi - obklopená území dle stavebního ÚP. |

| | |
|-----------------------------------|---|
| IV. Grafická příloha k námítce | <input type="checkbox"/> ano <input type="checkbox"/> ne |
|-----------------------------------|---|

| | |
|--|--|
| V. Ostatní přílohy - zmocnění zástupce veřejnosti, ve smyslu § 23 odst. 2 a 3 stavebního zákona | <input type="checkbox"/> ano <input type="checkbox"/> ne |
|--|--|

| | |
|----------------------------------|---|
| VI. Preference varianty konceptu | <input type="checkbox"/> I. varianta <input type="checkbox"/> II. varianta <input type="checkbox"/> III. varianta |
|----------------------------------|---|

| | |
|------------------------|--|
| V dne 9. 3. 2011 | podpis vlastníka / zástupce veřejnosti |
|------------------------|--|

Vyplněný formulář zašlete **nejpozději do 10.3.2011** na adresu :

Magistrát města Brna, Odbor územního plánování a rozvoje, Kounicova 67, 601 67 Brno

(viz veřejná vyhláška)



MAGISTRÁT MĚSTA BRNA
 ODBOR ÚZEMNÍHO PLÁNOVÁNÍ A
 ROZVOJE

200

| | |
|------------------------|--|
| Pořadové číslo námítky | MAGISTRÁT MĚSTA BRNA Odbor územního plánování a rozvoje |
| Došlo dne: | 9-03-2011 |
| Č.j. MMB: | 0100642 |
| Příl.: | |

N 1270

NÁMITKA KE KONCEPTU ÚZEMNÍHO PLÁNU MĚSTA BRNA

podle ustanovení § 48 odst. 2 zákona č. 183/2006 Sb., o územním plánování a stavebním řádu (stavební zákon) v platném znění

I. Identifikační údaje vlastníka/zástupce veřejnosti podávající námítku

| | | | |
|---|-------------------------------------|--|--|
| Jméno, příjmení fyzické osoby/ název právnické osoby | PAVEL KRÍŽ | | |
| Adresa / sídlo | MRŠTIKOVÁ 650, 665 01 Rosice u BRNA | | |
| Identifikace vlastněné nemovitosti | BARAŽ k.ú. KRAĹOVO POLE | | |

Podává-li věcně shodnou námítku více navrhovatelů, jsou údaje o nich (jméno, příjmení, adresa a identifikace vlastněné nemovitosti) uvedeny v samostatných přílohách ano ne

II. Upřesnění obsahu námítky

| | | | |
|--|---|--|--|
| k návrhu řešení | | k procesu pořizování | |
| textové části | grafické části | | |
| <input type="checkbox"/> ano <input type="checkbox"/> ne | <input checked="" type="checkbox"/> ano <input type="checkbox"/> ne | <input type="checkbox"/> ano <input type="checkbox"/> ne | <input type="checkbox"/> ano <input type="checkbox"/> ne |

III. Údaje o uplatněné námítkce k variantě (variantám) konceptu I. II. III.

| | |
|---|--|
| Městská část | KRAĹOVO POLE |
| Katastrální území | KRAĹOVO POLE |
| Parcelní čísla pozemků (adresa nemovitosti doplňující popis lokality) | POSEPEK p.č. 1501/11 |
| Obsah námítky | <p>NEsouhlasím se záměrem BARAŽOVÉHO DVORA VODOVA/ČERNÍKOVÁ DO PLOCH VEŘEJNÉ PROSTĚSNĚCH STAVEB DOPRAVNÍ INFRASTRUKTURY PRO VYVLASTNĚNÍ A PŘEDKUPNÍ PRÁVO, A TO TAKÉ V JEDNÉ VARIANTE KONCEPTU ÚZEMNÍHO PLÁNU, TRVÁM NA ZACHOVÁNÍ SOUČASNĚHO STAVU, PROTOŽE MÍSTO SLOUŽÍ MNOHA BARAŽNÍKŮM, KTERÍ BUDOU VELICE NEVÝHODNÍ, V PŘÍPADĚ SCHVÁLENÍ NOVÉHO ÚZEMNÍHO PLÁNU Z JEDNÉ VĚKOVÉ KATEGORIE JAKO KLIDOVÁ ZELEŇ DO NA</p> |

| | |
|---------------------------------|--|
| IV. Grafická příloha k námítkce | <input type="checkbox"/> ano <input type="checkbox"/> ne |
|---------------------------------|--|


| | |
|--|--|
| V. Ostatní přílohy - zmocnění zástupce veřejnosti, ve smyslu § 23 odst.2 a 3 stavebního zákona | <input type="checkbox"/> ano <input type="checkbox"/> ne |
|--|--|

| | |
|----------------------------------|---|
| VI. Preference varianty konceptu | <input type="checkbox"/> I. varianta <input type="checkbox"/> II. varianta <input type="checkbox"/> III. varianta |
|----------------------------------|---|

| | |
|-----------------|--|
| v Brně dne 9.3. | podpis vlastníka / zástupce veřejnosti |
|-----------------|--|

Vyplněný formulář zašlete **nejpozději do 10.3.2011** na adresu :
Magistrát města Brna, Odbor územního plánování a rozvoje, Kounicova 67, 601 67 Brno
 (viz veřejná vyhláška)

N 1021 Rev.



Magistrát města Brna
Odbor územního plánování a rozvoje
Kounicova 67
601 67 Brno

V Brně dne 9. března 2011

Podatel:

Jméno, příjmení: Martin Teplán
Datum narození: 8. ledna 1981
Bydliště: K Babě 591/19, 621 00 Brno

Spoluvlastník bytové jednotky 951/24 (list vlastnictví 2751) v k.ú. Medlánky
Spoluvlastník pozemků 991/54 (list vlastnictví 2631) v k.ú. Medlánky

**NÁMITKY KE KONCEPTU ÚZEMNÍHO PLÁNU MĚSTA BRNA
- VARIANTY 1, 2 i 3
území Medlánky-Řečkovice-Ivanovice**

Podatel tímto ve smyslu § 48 odst. 2 zákona č. 183/2006 Sb., o územním plánování a stavebním řádu (stavební zákon), ve znění pozdějších předpisů (dále jen „stavební zákon“) podává své námítky proti konceptu územního plánu města Brna ve všech jeho variantách, které byly zveřejněny na webových stránkách magistrátu města Brna [http://www.brno.cz/pripravovany_uzemni_plan_mesta_Brna_\(upmb\)](http://www.brno.cz/pripravovany_uzemni_plan_mesta_Brna_(upmb)).

Své námítky odůvodňuje následovně:

Medlánky jsou jednou z nejmenších městských částí Brna, které se rozkládají v údolí mezi Medláneckými kopci, západní část jejich katastru stoupá do zalesněných vrchů až k hranicím města Brna. Značná část katastru Medlánek je nezastavěná, severozápadní oblast je zalesněná, prostoupená početnou chatovou a zahrádkářskou oblastí. Do katastru Medlánek zasahuje několik území, kterým pro minimálně narušený přírodní obsah dostalo územní ochrany. Jedná se např. o Přírodní památku „Medlánecké kopce“, Přírodní památku „Medlánecká Skalka“, Přírodní park „Baba“, významný krajinný prvek „Bosně“ a významný krajinný prvek „Zámecký park“, významný krajinný prvek „Medlánecké letiště“. Na území Medlánek se dále vyskytuje několik dalších přírodních památek, které si pro svou výjimečnost také právem zasluhují ochrany, jako jsou např. Medlánecký rybník, Mokřad pod hrázkou či Biokoridor podél Medláneckého potoka. Medláneckými prochází Medlánecká naučná stezka, na jejíž trase dlouhé 5 km se nachází 10 zastavení seznamující návštěvníky s historií Medlánek, jejich faunou, flórou a místními zajímavostmi.

Všechny tyto zmíněné pozitivní prvky, minimální podíl průmyslu a jiných aktivit výrobní povahy a doposavad poměrně přiměřený rozvoj dávají Medláneckým statut rezidenční a rekreační čtvrti. Toto jsou skutečné přírodní, kulturní, civilizační a estetické hodnoty Medlánek, které považují za nutné zachovat a dále tento jejich charakter a kvalitu rozumně podporovat, nikoliv narušovat či přímo ničit, a to nejen v zájmu obyvatel Medlánek, ale v zájmu obyvatel celého města Brna a jejich okolí.

Koncept územního plánu města Brna zpracovaný architektonickým ateliérem Arch.Design s.r.o. není zcela v souladu se zadáním územního plánu, ve kterém byl požadován rozvoj města na jih, nikoliv na sever, tedy do Medlánek. Přesto je rozvoj na severu města ve všech 3 předložených variantách výrazný, a pokud by se tak stalo, došlo by k nenávratnému poškození zmíněného charakteru Medlánek ve všech směrech, nejen z hlediska ochrany přírody a rekreační funkce Medlánek, ale

především z hlediska pohody zdejšího bydlení a kvality prostředí. Uvedené by tak vedlo jak k zásahu do mých práv na příznivé životní prostředí, v právu na nerušené užívání své nemovitosti, ale také k zásahu do mých vlastnických práv, neboť cena mnou vlastněných nemovitostí by se v případě uskutečnění záměrů v konceptu územního plánu snížila.

Podle konceptu územního plánu města Brna by ale mělo dojít k propojení ulice V Újezdech s Ivanovicemi a změně funkčního využití pozemků v lokalitě Medlánky-Řečkovice-Ivanovice určených jako zemědělský půdní fond II. třídy ochrany. Tyto plochy mají být předmětem další zástavby pro bydlení v této lokalitě. Konkrétně varianta I navrhuje výstavbu dalších 1823 bytů v lokalitě Medlánky-Řečkovice-Ivanovice, varianta II 1863 bytů bez řešení kasáren, tzn. reálně lze očekávat cca 2400 nových bytů. Varianta III se snaží bytové plochy zmenšit a přináší „jen“ 987 nových bytů. Ze všech těchto nových sídlišť kolem kasáren je svedena doprava přímo na ulice V Újezdech a Hudcova. Navíc se napojuje na spojnicí kolem letiště až do Komína. Pokud nyní tedy jezdí po ulici Hudcova 6500 vozidel/24hod. (měřeno ČDV v září 2010) a po ulici V Újezdech cca 4000 vozidel/24hod, můžeme očekávat nárůst těchto průjezdů cca dvou až trojnásobně, tzn. 13 000 – 19 500 vozidel/24hod. na ul. Hudcova a 8 000 – 12 000 vozidel/24hod. na ul. V Újezdech. Na obou ulicích je omezená možnost výsadby zeleně, čímž se samozřejmě zvýší hlučnost a prašnost. Další problém jsou rozptylové podmínky v Medláneckém údolí, kde se drží smog. Navrženým propojením ulice V Újezdech do Ivanovic a následnou zástavbou v této lokalitě dojde k překročení kapacit ulic V Újezdech a Hudcova. Regulační plán omezuje kapacitu ulice Hudcova na 10 500 vozidel/24hod. a ulici V Újezdech na 7 500 vozidel/24hod.

Kapacita by tedy byla velmi pravděpodobně výrazně překročena, stejně tak imisní zátěž, především překročením limitu prachových částic PM10 a v neposlední míře bude překročen také limit hlukové zátěže, a to z důvodu blízkosti domů v ulicích V Újezdech a Hudcova. Měření hlukových zátěží z dopravy Krajskou hygienickou stanicí ze dne 28. 5. 2009 a 11. 6. 2009 bylo naměřeno 53,5 dB na křižovatce Nadační – V Újezdech pro denní dobu 6 – 22 hod. V případě další zástavby a silničního napojení by se tato hluková zátěž prokazatelně zvýšila a překročila by platný hlukový limit 55 dB pro denní dobu.

Jako vysoce problematické a nevhodné dále vidím navrhovanou zástavbu zahrádek pod vrcholem Bosně a silniční propojení z ul. Nadační na ul. Turistickou (u křižku), která je vedena těsně kolem nového dětského hřiště a přes biokoridor kolem Medláneckého potoka. Dále pak silniční průtahy kolem Medláneckého letiště směr Komín a směr Královo Pole na ulici Purkyňova přes Medlánecké kopce.

Poslední dokončená zástavba lokality Kouzelné Medlánky, která byla původně navržena pro bydlení cca 1 500 obyvatel, byla na popud investora překročena o 100 %. Od roku 2009 byly navíc zkolaudovány další stovky bytů v sousední lokalitě Duhová Pole a hluková zátěž z dopravy tak dále vzrostla. Kvalita bydlení již v současné době neodpovídá původnímu záměru a obecně se díky výstavbě Nových Medlánek dostala za rozumné hranice trvalé udržitelnosti území. Je proto třeba v Medláncích zachování hodnot území a např. usilovat o zvýšení nabídky ploch pro rekreaci a trávení volného času, přiblížení se k běžné úrovni nyní tak poddimenzované občanské vybavenosti v lokalitě.

Všechny výše zmíněné pozitivní přírodní, kulturní, civilizační a estetické hodnoty Medlánek vedle své jedinečnosti, které Medláncům dávají, tedy zároveň tvoří limity jejího rozvoje, a to jak v pozitivním tak negativním slova smyslu s ohledem na trvalou udržitelnost zdejšího území. Další navrhovaná rozsáhlá bytová výstavba v lokalitě za Duhovými Poli směrem k Ivanovicím, případně bytová výstavba na úkor zahrádek a nové silniční spojky s Ivanovicemi, Komínem a průtahy Medlánci by ve svém důsledku znamenaly významné snížení kvality zdejšího bydlení, který nelze v žádném případě vnímat jako trvale udržitelný rozvoj území. Nelze v žádném případě považovat za vhodné ani rozumné, aby připravovaný rozvoj města Brna byl prováděn na úkor kvality bydlení a životního prostředí obyvatel Medlánek, přičemž každá z variant konceptu územního plánu takové negativní dopady ve svém důsledku přináší. Mám za to, že navržené řešení není v souladu s cílem územního plánování ve smyslu stavebního zákona.

S ohledem na výše uvedené jako vlastník nemovitostí v předmětné lokalitě, který je ve smyslu § 48 odst. 2 stavebního zákona dotčen návrhem veřejně prospěšných staveb, veřejně prospěšných opatření a zastavitelných ploch navržených v konceptu územního plánu města Brna, proto

NESOUHLASÍM

s navrhovaným řešením území **Medlánky-Řečkovice-Ivanovice** v konceptu územního plánu města Brna, ve VARIANTĚ 1, 2 i 3

a

POŽADUJI

A) nerozšiřování dalších ploch bytové výstavby směr Medlánky-Řečkovice-Ivanovice

B) neprodlužování komunikace Hudcova-Újezdy do Ivanovic

C) zachování stávajícího stavu okolí Medláneckého letiště bez silničních průtahů

D) v rozvojové ploše Me-8 (pole na konci ul. V Újezdech, pod rodinnými domy Duhová Pole) vyjít z varianty III. konceptu územního plánu města Brna s těmito změnami:

1. ukončení ulice V Újezdech točnou pro autobus
2. změnu funkčních ploch C/v3 a B/v3 na plochu pro sport a rekreaci S/o1
3. zachování plochy městské zeleně

E) Lokalitu R-3 Řečkovická kasárna ponechat jako plochu veřejné vybavenosti V/a3 pro stávající využití depozitáře Technického muzea a Policie ČR a případný další rozvoj veřejné vybavenosti lokality

F) Plochu Me-7 (zahrádky pod vrcholem Bosně a u plynové stanice) vymezit jako plochu zahrádek I/-z (stávající využití plochy), případně část plochy vymezit jako lesní L. Zachovat navrženou plochu zeleně přiléhající k ploše Me-8 ve variantě III. Plochu pro sport a rekreaci vymezit v ploše Me-8 (viz výše)

G) Zakreslit již vybudovaný ÚSES biokoridor podél Medláneckého potoka

H) U plochy Me-6 (pole mezi ul. Turistická, ul. Vycházková, rodinnými domy a zahrádkami) vyjít z varianty II, bez komunikace Turistická-Nadační

I) U plochy Me-1 (pole nad vozovnou DPMB a Veterinárním výzkumným ústavem – rozvoj technologického parku) zachovat stávající územní plán, tzn. bez kapacitní komunikace Purkyňova-Hudcova a zachovat prodloužení konečné tramvaje až za Veterinární výzkumný ústav

což kromě již výše uvedeného odůvodňují také následujícími důvody:

1. koncept územního plánu není zcela v souladu s jeho zadáním, kde byl požadován rozvoj směrem na jih Brna
2. překročení kapacit komunikací V Újezdech a Hudcova ve všech variantách
3. překročení hygienických limitů hluku z dopravy na ulicích V Újezdech a Hudcova
4. překročení imisních limitů z důvodů špatných rozptylových podmínek v Medláneckém údolí
5. nenávratný zábor zemědělského půdního fondu II. stupně ochrany, která má nadprůměrnou produkční schopnost, jsou vysoce chráněné, a které lze ze ZPF odnímat pouze výjimečně (viz kapitola 19 textové části)
6. nevybudovaná protipovodňová opatření kolem Medláneckého rybníka
7. nedostačující kapacita kanalizace

8. vysoké podmiňující investice (viz kapitola 16 textové části)
 - cca 2 miliardy na rekonstrukci kanalizačních stok (rekonstrukce kmenové stoky C, dobudování kmenové stoky C1, dobudování kmenové stoky E1)
 - 770 miliónů – prodloužení tramvaje za kasárna, nová komunikace Medlánky-Ivanovice, nová ZŠ, atd.
9. nenávratné zrušení zahrádkářských kolonií plnicích důležitou společenskou, rekreační a přírodní funkci
10. nenávratné poškození rekreační oblasti na severu Brna, okolí Přírodního parku Baba a dalších významných přírodních a estetických hodnot Medlánek a okolí
11. silnice z ul. Nadační na ul. Turistickou je navržena přes ÚSES biokoridor podél Medláneckého potoka a je vedena v těsné blízkosti nově vybudovaného dětského hřiště
12. navrženými silničními průtahy by došlo k nenávratnému poškození rekreační oblasti kolem Medláneckého letiště
13. další silnice jsou navrženy v těsné blízkosti chráněných území Netopýrky, Přírodní park Baba, VKP Syslí a Přírodní památky Medlánecké kopce
14. návrh silničních průtahů není zcela v souladu se zadáním nového ÚP, kde bylo požadováno zachování rekreační oblasti kolem Medláneckého letiště
15. podstatné navýšení dopravy na ul. Hudcova a tím následné zhoršení podmínek pro výuku v ZŠ, která se nachází v těsné blízkosti silnice bez možnosti výsadby stromů
16. navýšení dopravy na ul. Hudcova by dále vedlo k zhoršení stavu statiky rodinných domů na ul. Hudcova (již dnes jsou zde problémy s praskajícími zdmi z důvodu husté dopravy)

Za maximální zohlednění mých námitek předem děkuji.

S pozdravem

Podpis: 

N 1020

Hea.

Magistrát města Brna
Odbor územního plánování a rozvoje
Kounicova 67
601 67 Brno

| | |
|------------------------------------|---------------|
| MAGISTRÁT MĚSTA BRNA | |
| Odbor územního plánování a rozvoje | |
| Došlo dne: | - 9 -03- 2011 |
| Č.j. MMB: | 0100646 |
| Příl.: | |

NÁMITKA

KE KONCEPTU NOVÉHO ÚZEMNÍHO PLÁNU – VARIANTA 1 a 3

území Medlánky, Komín, Královo Pole

Z dostupných informací na stránkách magistrátu města Brna resp. <http://www.brno.cz> týkajících se návrhu konceptu nového územního plánu města Brna vyplývá, že by ve variantě I a III mělo dojít k silničnímu propojení MČ Medlánky s MČ Komín (kolem letiště Medlánky) a ve variantě III navíc k silničnímu propojení MČ Královo Pole s MČ Medlánky (ulice Purkyňova na ulici Turistická-U Křížku, přes Medlánecké kopce).

Vybudováním komunikační spojnice Komín-Medlánky (kolem Medláneckého letiště) a Medlánky-Královo Pole (Turistická-Purkyňova) by došlo k zavlečení tranzitní dopravy těsně kolem chráněných území a k nenávratnému poškození rekreační oblasti kolem Medláneckého letiště.

Jako vlastník nemovitostí v předmětné lokalitě se touto změnou cítím dotčen, a proto

NESOUHLASÍM

s navrhovaným řešením komunikačního propojení MČ Komín s MČ Medlánky (kolem Medláneckého letiště) a komunikačním propojením MČ Královo Pole s MČ Medlánky (propojení ulice Purkyňova přes Medlánecké kopce na ulici Turistická-U Křížku) v konceptu nového Územního plánu města Brna, ve VARIANTĚ 1 a 3, kterou pro město připravil architektonický ateliér ArchDesign s.r.o.

POŽADUJI

Zachování stávajícího stavu okolí Medláneckého letiště bez silničních průtahů,

a to z těchto důvodů:

1. silničními průtahy by došlo k nenávratnému poškození rekreační oblasti kolem Medláneckého letiště
2. silnice jsou navrženy v těsné blízkosti chráněných území Netopýrky, Přírodní Park Baba, VKP Sysly a Přírodní památky Medlánecké kopce
3. návrh silničních průtahů není zcela v souladu se zadáním nového ÚP, kde bylo požadováno zachování rekreační oblasti kolem Medláneckého letiště
4. vytvořením nových silničních průtahů by došlo k navýšení množství škodlivin v ovzduší, přičemž dle posledních měření objednaných MČ Brno – Medlánky již nyní dochází k překračování limitů pro polétavý prach

V Brně dne 9. března 2011

Spoluvlastník bytové jednotky 951/24 (list vlastnictví 2751) v k.ú. Medlánky

Spoluvlastník pozemků 991/54 (list vlastnictví 2631) v k.ú. Medlánky

Jméno, příjmení: Martin Teplan

Datum narození: 8. ledna 1981

Bydliště: K Babě 591/19, 621 00 Brno

Podpis

..........



MAGISTRÁT MĚSTA BRNA
 ODBOR ÚZEMNÍHO PLÁNOVÁNÍ A
 ROZVOJE

24103

Heu

| | |
|---------------------|--|
| Pořadové č. námítky | MAGISTRÁT MĚSTA BRNA Odbor územního plánování a rozvoje |
| Došlo dne: | - 9 -03- 2011 |
| Č. MMB: | 0 100 654 |
| Příl. | |

NÁMITKA KE KONCEPTU ÚZEMNÍHO PLÁNU MĚSTA BRNA

podle ustanovení § 48 odst. 2 zákona č. 183/2006 Sb., o územním plánování a stavebním řádu (stavební zákon) v platném znění

I. Identifikační údaje vlastníka/zástupce veřejnosti podávající námitku

| | |
|---|---|
| Jméno, příjmení fyzické osoby/ název právnické osoby | Dagmar Janízková |
| Adresa / sídlo | Stavě náměstí 24/25, 61900 BRNO |
| Identifikace vlastněné nemovitosti | obec Brno město, k.ú. Půizvěnice, p.č. 1062 |

Podává-li věcně shodnou námitku více navrhovatelů, jsou údaje o nich (jméno, příjmení, adresa a identifikace vlastněné nemovitosti) uvedeny v samostatných přílohách ano ne

II. Upřesnění obsahu námítky

| | | | |
|--|---|--|--|
| k návrhu řešení | | k procesu pořizování | |
| textové části | grafické části | | |
| <input type="checkbox"/> ano <input type="checkbox"/> ne | <input checked="" type="checkbox"/> ano <input type="checkbox"/> ne | <input type="checkbox"/> ano <input type="checkbox"/> ne | <input type="checkbox"/> ano <input type="checkbox"/> ne |

III. Údaje o uplatněné námitce k variantě (variantám) konceptu I. II. III.

| | |
|--|---|
| Městská část | Brno jih |
| Katastrální území | Půizvěnice |
| Parcelní čísla pozemků (adresa nemovitosti, doplňující popis lokality) | p.č. 1062 |
| Obsah námítky | Žádám o zařazení rozvojové lokality Pr-8 se způsobem využití B/r1 podle Varianty I Konceptu ÚPmB do konečného návrhu nového Územního plánu města Brna. Nesouhlasím se změnou způsobu využití území z B/r1 (pl. bydelní) na Z (pl. městské zeleně), jak je uvedeno ve Variantách II. a III. Konceptu ÚPmB, přijetím těchto variant dojde ke znehodnocení našeho zákonně vlastněného stavebního pozemku. Nesouhlasím s řešením protipovodňových staveb na našem pozemku a navrhuji kompromisní řešení v posunutí linie protipovodňových opatření, aby co nejméně zasahovaly do našeho pozemku a tím ho znehodnotily - viz grafická příloha. |

IV. Grafická příloha k námitce ano ne

V. Ostatní přílohy - zmocnění zástupce veřejnosti, ve smyslu § 23 odst.2 a 3 stavebního zákona ano ne

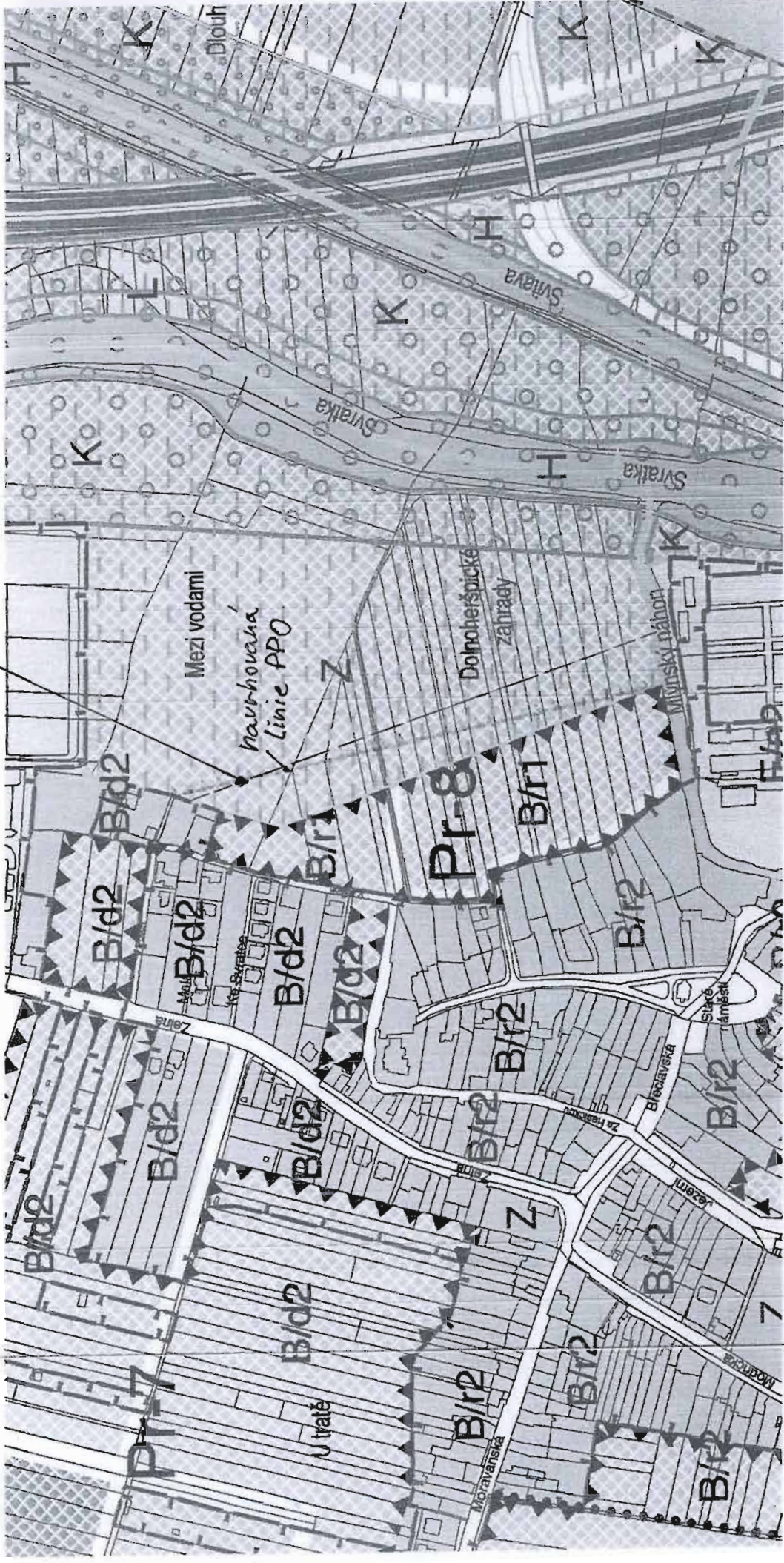
VI. Preference varianty konceptu I. varianta II. varianta III. varianta

V. Brno dne 9.3.2011 
 podpis vlastníka / zástupce veřejnosti

Vypínený formulář zašlete nejpozději do 10.3.2011 na adresu :
 Magistrát města Brna, Odbor územního plánování a rozvoje, Kounicova 67, 601 67 Brno
 (viz veřejná vyhláška)

Priloha k návrhu s vyznačením návrhu Linie protipovodňových opatření (posunutí)

Varianta I Konceptu ÚPmB



Magistrát města Brna
Odbor územního plánování a rozvoje
Kounicova 67
601 67 Brno

| | |
|------------------------------------|---------------|
| MAGISTRÁT MĚSTA BRNA | |
| Odbor územního plánování a rozvoje | |
| Došlo dne. | - 9 -03- 2011 |
| Č.j. MMB: | 08/10065P |
| Přil. | |

N 1394 Hl.

V Brně dne 07.03.2011

Věc: Námitka vlastníka pozemku ke konceptu Územního plánu města Brna

I. Námitka vlastníka pozemku:

V zákonné lhůtě v souladu s § 48 odst. 2 zákona č. 183/2006 Sb., o územním plánování a stavebním řádu (dále jen stavební zákon), v platném znění uplatňuji tuto námitku vlastníka pozemku p.č. 5129 k.ú. Líšeň ke konceptu Územního plánu města Brna (ÚPmB), který v současnosti pořizuje Magistrát města Brna, Odbor územního plánování a rozvoje, Kounicova 67, 601 67 Brno:

Jako spoluvlastník pozemku p.č. 5129 k.ú. Líšeň, nesouhlasím s vymezením veřejného prostranství komunikace a prodloužení inženýrských sítí, které jsou vymezeny v rozvojové ploše s označením Li 15, zejména nesouhlasím s napojením komunikace z ulice Novolíšeňská do části rozvojové plochy přilehlé severně k lesu v komunikaci, která kopíruje trasu stávající polní cesty do ulice Houbařská a následně napojena do ulice Sřelnice. Toto komunikační napojení je ve Var. I, II a III konceptu nového ÚPmB.

Funkční využití této části rozvojové plochy je ve všech třech variantách shodné a jedná se o bydlení (B), s plošným uspořádáním rodinná kompaktní (r) jak je uvedeno ve variantě II a I konceptu nového ÚPmB nesouhlasím a požaduji, aby bylo upřednostněno plošné uspořádání rodinné volné (d), jak je uvedeno ve Var. III konceptu nového ÚPmB, prostorový regulativ-výška staveb s označením 2 od 3 do 10 m je pro danou část rozvojové plochy vyhovující a komunikační propojení nejnižší položené plochy pod VN a VVN bylo s napojením z ulice Houbařská a nikdy nebylo propojeno do ulice Novolíšeňská.

II. Odůvodnění:

Svoji námitku v tomto odůvodnění opírám o tyto důvody:

Přívalemé deště jsou v dané lokalitě velkým problémem. V současnosti, i když se částečně voda vsakuje v zahradách dochází opakovaně k vyplavování staveb a zahrad až do ulice Sřelnice v období přívalemých dešťů. V současnosti využívám svůj pozemek jako zahradu, poměry s přívalemými dešti se výrazně zhoršily v průběhu výstavby a po uvedení do provozu bytových domů v lokalitě při ulici Podbělova, obávám se, že pokud dojde ke komunikačnímu propojení z ulice Novolíšeňská bude docházet ke zvýšenému vyplavování staveb ve „Staré Líšni, protože komunikace bude tvořit koryto vody při extrémních srážkách, hlavní kanalizační řady jsou zde poddimenzované a nestíhají pojímat extrémní srážky.

Zejména s ohledem na konfiguraci terénu se znásobí toto množství o vodu, která poteče novou komunikací z částí sídliště a severní části ulice Novolíšeňská. Jedná se o výškový rozdíl cca 20 m od místa napojení veřejné komunikace v ulici Novolíšeňská, tak jak je navržena v konceptu nového ÚPmB. V současnosti jednáme s ostatními vlastníky pozemků p.p.č. 5126/1, 5126/2, 5127, 5128, 5129, 5130, 5131, 5132, 5133, 5134, 5135, 5136/5 k.ú. Líšeň o plánované výstavbě v části lokality Habří, dle Urbanistické studie Habří 2 z r. 2006, jedná se o návrhovou plochu bydlení, jejíž zástavba a komunikační napojení, prodloužení ulice Houbařská do ulice Sřelnice, je závislé na re parcelaci těchto pozemků a vzájemné dohodě mezi vlastníky. Jako starousedlík znám situaci v Líšni a obávám se, že bude docházet k znehodnocování majetku nejen nových ale i stávajících staveb, pokud bude realizována veřejná komunikace tak jak je navržena ve všech variantách nového ÚPmB. Úpravou intenzity využití rozvojové plochy formou prostorové regulace nebude docházet k přetížení kapacity stávajících inženýrských sítí v dané lokalitě a komunikační propojení nejnižší položené plochy pod VN a VVN s napojením z ulice Houbařská bez propojení do ulice Novolíšeňská zmírní negativní dopad.

III. Vymezení území dotčeného námitkou:

Pro vymezení území dotčeného touto námitkou sděluji, že touto námitkou je dotčen pozemek p.č. 5129 k.ú. Líšeň v mém spoluvlastnictví, dále jsou dotčeny pozemky p.p.č. 5126/1, 5126/2, 5127, 5128, 5129, 5130, 5131, 5132, 5133, 5134, 5135, 5136/5 k.ú. Líšeň, ve vlastnictví osob se kterými v současnosti jednáme o re parcelaci, část rozvojové plochy s označením Li 15, tak jak je výše popsána.

IV. Podpis:

Hladký Jaromír

Hladký Jaromír, Chmelnice 1797/46, Líšeň, 628 00 Brno 28



územní plán města Brna

MAGISTRÁT MĚSTA BRNA
ODBOR ÚZEMNÍHO PLÁNOVÁNÍ A
ROZVOJE

Pořadové č. námítky

MAGISTRÁT MĚSTA BRNA
Odbor územního plánování a rozvoje

Došlo dne: - 9 - 03 - 2011

Č.j. MMB: 0100669

Příl.:

NÁMITKA**KE KONCEPTU ÚZEMNÍHO PLÁNU MĚSTA BRNA**

podle ustanovení § 48 odst. 2 zákona č. 183/2006 Sb., o územním plánování a stavebním řádu (stavební zákon) v platném znění

I. Identifikační údaje vlastníka/zástupce veřejnosti podávajících námítku

| | |
|---|---|
| Jméno, příjmení fyzické osoby/ název právnické osoby | František Janáček |
| Adresa / sídlo | Stavě náměstí 24/25 61900 BRNO |
| Identifikace vlastněné nemovitosti | pbeo Brno město, k.ú. Dvůřčovice, p.č. 1062 a p.č. 1059 |
| Podává-li věcně shodnou námítku více navrhovatelů, jsou údaje o nich (jméno, příjmení, adresa a identifikace vlastněné nemovitosti) uvedeny v samostatných přílohách | <input type="checkbox"/> ano <input type="checkbox"/> ne |

II. Upřesnění obsahu námítky

| | |
|---|---|
| k návrhu řešení | k procesu pořizování |
| textové části <input type="checkbox"/> ano <input type="checkbox"/> ne | grafické části <input checked="" type="checkbox"/> ano <input type="checkbox"/> ne |
| | <input type="checkbox"/> ano <input type="checkbox"/> ne |

III. Údaje o uplatněné námítce k variantě (variantám) konceptu I. II. III.

| | |
|--|--|
| Městská část | Brno jih |
| Katastrální území | Dvůřčovice |
| Parcelní čísla pozemků (adresa nemovitosti, doplňující popis lokality) | p.č. 1062 p.č. 1059 |
| Obsah námítky | Žádám o zařazení rozvojové lokality Pr-8 se způsobem využití B/r1 podle Varianty I Konceptu ÚPmB do konečného návrhu nového Územního plánu města Brna. Nesouhlasím se změnou způsobu využití území z B/r1 (pl. bydlení) na Z (pl. městské zeleně), jak je uvedeno ve Variantách II. a III. Konceptu ÚPmB, přijetím těchto variant dojde ke znehodnocení našeho zákonně vlastněného stavebního pozemku. Nesouhlasím s řešením protipovodňových staveb na našem pozemku a navrhuji kompromisní řešení v posunutí linie protipovodňových opatření, aby co nejméně zasahovaly do našeho pozemku a tím ho znehodnotily - viz grafická příloha. |

| | |
|---|--|
| IV. Grafická příloha k námítce | <input checked="" type="checkbox"/> ano <input type="checkbox"/> ne |
|---|--|

| | |
|---|--|
| V. Ostatní přílohy - zmocnění zástupce veřejnosti, ve smyslu § 23 odst.2 a 3 stavebního zákona | <input type="checkbox"/> ano <input type="checkbox"/> ne |
|---|--|

| | |
|---|--|
| VI. Preference varianty konceptu | <input checked="" type="checkbox"/> I. varianta <input type="checkbox"/> II. varianta <input type="checkbox"/> III. varianta |
|---|--|

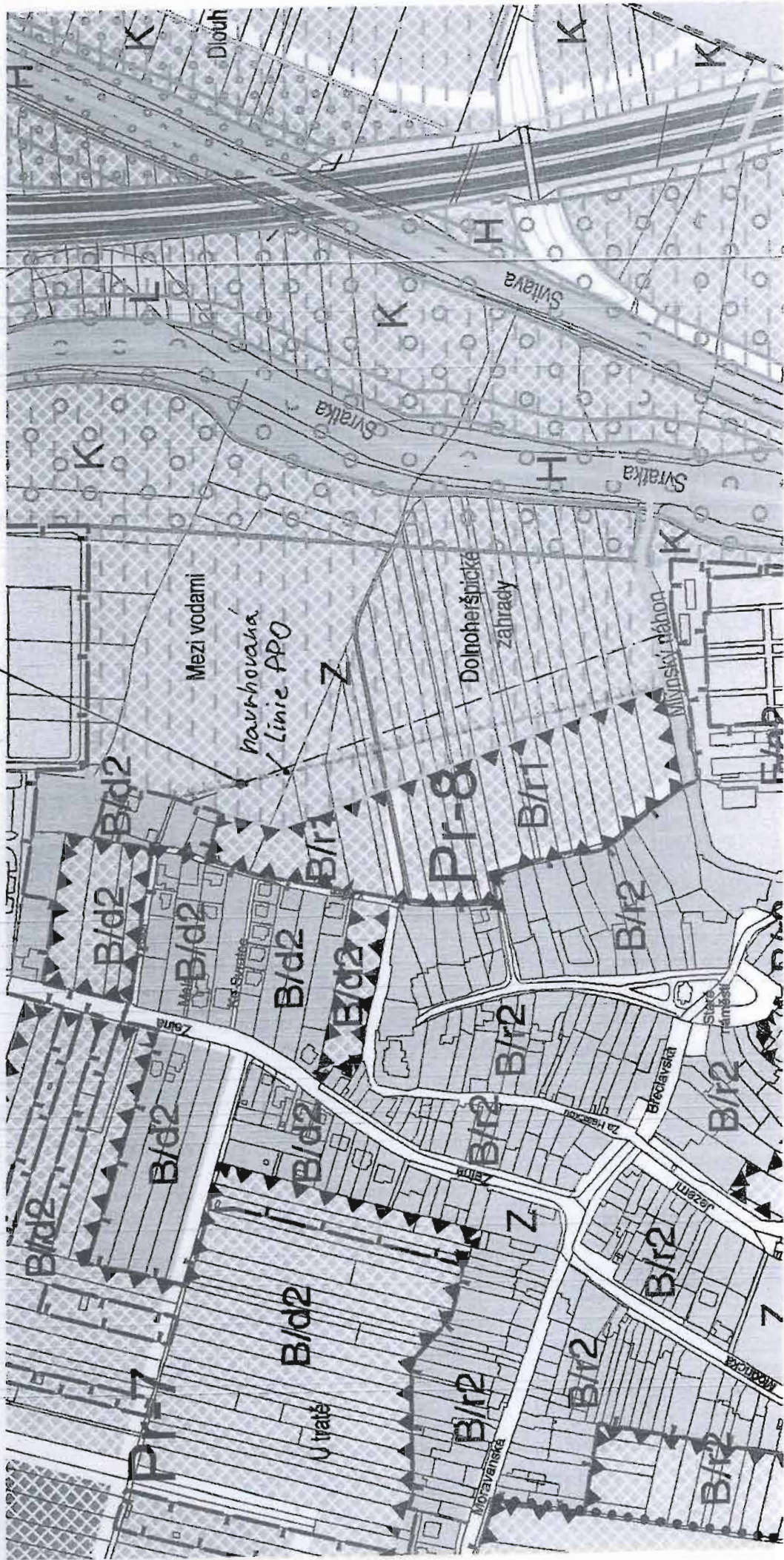
| | |
|---------------------------|---|
| v Brně dne 9.3.2011 | podpis vlastníka / zástupce veřejnosti |
|---------------------------|---|

Vyplněný formulář zašlete nejpozději do 10.3.2011 na adresu :
Magistrát města Brna, Odbor územního plánování a rozvoje, Kounicova 67, 601 67 Brno
(viz veřejná vyhláška)

N 1104/11

Príloha k návrhu s vyznačením návrhu Linie protipovodňových opatrení (besunuti)

Varianta I Koneptu ÚPmB



Magistrát města Brna
Odbor územního plánování a rozvoje
Kounicova 67
602 67 Brno

| | |
|------------------------------------|---------------|
| MAGISTRÁT MĚSTA BRNA | |
| Odbor územního plánování a rozvoje | |
| Došlo dne: | - 9 -03- 2011 |
| Č.j. MMB: | 0100682 |
| Příl.: | |

N 1393 Kler

V Brně dne 07.03.2011

Věc: Námitka vlastníka pozemku ke konceptu Územního plánu města Brna

I. Námitka vlastníka pozemku:

V zákonné lhůtě v souladu s § 48 odst.2 zákona č. 183/2006 Sb., o územním plánování a stavebním řádu (dále jen stavební zákon), v platném znění uplatňuji tuto námitku vlastníka pozemku p.č. 5129 k.ú. Líšeň ke konceptu Územního plánu města Brna (ÚPmB), který v současnosti pořizuje Magistrát města Brna, Odbor územního plánování a rozvoje, Kounicova 67, 601 67 Brno:

Jako spoluvlastník pozemku p.č. 5129 k.ú. Líšeň, nesouhlasím s vymezením veřejného prostranství komunikace a prodloužení inženýrských sítí, které jsou vymezeny v rozvojové ploše s označením Li 15, zejména nesouhlasím s napojením komunikace z ulice Novolíšeňská do části rozvojové plochy přílehlé severně k lesu v komunikaci, která kopíruje trasu stávající polní cesty do ulice Houbařská a následně napojena do ulice Střelnice.

Toho komunikačního napojení je ve Var.I,II a III konceptu nového ÚPmB.

Funkční využití této části rozvojové plochy je ve všech třech variantách shodné a jedná se o bydlení (B), s plošným uspořádáním rodinná kompaktní (r) jak je uvedeno ve variantě II a I konceptu nového ÚPmB nesouhlasím a požaduji, aby bylo upřednostněno plošné uspořádání rodinné volné (d), jak je uvedeno ve Var. III konceptu nového ÚPmB, prostorový regulativ-výška staveb s označením 2 od 3 do 10 m je pro danou část rozvojové plochy vyhovující a komunikační propojení nejnižší položené plochy pod VN a VVN bylo s napojením z ulice Houbařská a nikdy nebylo propojeno do ulice Novolíšeňská.

II. Odůvodnění:

Svoji námitku v tomto odůvodnění opírám o tyto důvody:

Přívalem deště jsou v dané lokalitě velkým problémem. V současnosti, i když se částečně voda vsakuje v zahradách dochází opakovaně k vyplavování staveb a zahrad až do ulice Střelnice v období přívalem dešťů. V současnosti využívám svůj pozemek jako zahradu, poměry s přívalem dešti se výrazně zhoršily v průběhu výstavby a po uvedení do provozu bytových domů v lokalitě při ulici Podbělova, obávám se, že pokud dojde ke komunikačnímu propojení z ulice Novolíšeňská bude docházet ke zvýšenému vyplavování staveb ve „Staré Líšni, protože komunikace bude tvořit koryto vody při extrémních srážkách, hlavní kanalizační řady jsou zde poddimenzované a nestíhají pojmout extrémní srážky.

Zejména s ohledem na konfiguraci terénu se znásobí toto množství o vodu, která poteče novou komunikací z částí sídliště a severní části ulice Novolíšeňská. Jedná se o výškový rozdíl cca 20 m od místa napojení veřejné komunikace v ulici Novolíšeňská, tak jak je navržena v konceptu nového ÚPmB. V současnosti jednáme s ostatními vlastníky pozemků p.p.č. 5126/1,5126/2,5127,5128,5129,5130,5131,5132,5133,5134,5135,5136/5 k.ú.Líšeň o plánované výstavbě v části lokality Habří, dle Urbanistické studie Habří 2 z r. 2006, jedná se o návrhovou plochu bydlení, jejíž zástavba a komunikační napojení, prodloužení ulice Houbařská do ulice Střelnice, je závislé na reparcelaci těchto pozemků a vzájemné dohodě mezi vlastníky. Jako starousedlík znám situaci v Líšni a obávám se, že bude docházet k znehodnocování majetku nejen nových ale i stávajících staveb, pokud bude realizována veřejná komunikace tak jak je navržena ve všech variantách nového ÚPmB.Úpravou intenzity využití rozvojové plochy formou prostorové regulace nebude docházet k přetížení kapacity stávajících inženýrských sítí v dané lokalitě a komunikační propojení nejnižší položené plochy pod VN a VVN s napojením z ulice Houbařská bez propojení do ulice Novolíšeňská zmírní negativní dopad.

III. Vymezení území dotčeného námitkou:

Pro vymezení území dotčeného touto námitkou sděluji, že touto námitkou je dotčen pozemek p.č. 5129 k.ú. Líšeň v mém spoluvlastnictví, dále jsou dotčeny pozemky p.p.č.

5126/1,5126/2,5127,5128,5129,5130,5131,5132,5133,5134,5135,5136/5 k.ú.Líšeň, ve vlastnictví osob se kterými v současnosti jednáme o reparcelaci, část rozvojové plochy s označením Li 15, tak jak je výše popsána.

IV. Podpis:

.....
Hladká Helena

Hladká Helena, Velkopavlovická 4083/11, Brno, 629 00
Brno 29

VÝPIS Z KATASTRU NEMOVITOSTÍ

prokazující stav evidovaný k datu 04.03.2011 13:11:10

Vyhotoveno bezúplatně dálkovým přístupem pro účel: Územní plánování, č.j.: - pro Město Brno

Okres: CZ0642 Brno-město

Obec: 582786 Brno

Kat.území: 612405 Líšeň

List vlastnictví: 3555

V kat. území jsou pozemky vedeny v jedné číselné řadě

| A Vlastník, jiný oprávněný | Identifikátor | Podíl |
|--|---------------|-------|
| Vlastnické právo | | |
| Hladká Helena, Velkopavlovická 4083/11, Brno, 629 00 Brno 29 | 415208/464 | 1/2 |
| Hladký Jaromír, Chmelnice 1797/46, Líšeň, 628 00 Brno 28 | 611111/0797 | 1/2 |

ČÁSTEČNÝ VÝPIS

| B Nemovitosti | | | | |
|---------------|------------|--------------|----------------|-----------------------|
| Pozemky | | | | |
| Parcela | Výměra[m2] | Druh pozemku | Způsob využití | Způsob ochrany |
| 5129 | 1108 | zahrada | | zemědělský půdní fond |

B1 Jiná práva - Bez zápisu

C Omezení vlastnického práva - Bez zápisu

D Jiné zápisy

Typ vztahu

Vztah pro

Vztah k

o Změna výměr obnovou operátu

Parcela: 5129

Z-6448/2003-702

E Nabývací tituly a jiné podklady zápisu

Listina

o Smlouva o převodu nemovitosti RI 444/1982 kupní ze dne 15.8.1982-čj 4RI 444/82

POLVZ:101/1983

Z-1700101/1983-702

Pro: Hladká Helena, Velkopavlovická 4083/11, Brno, 629 00 Brno 29

RČ/IČO: 415208/464

o Usnesení soudu ve věci projednání dědictví D 717/1993 Měst soudu v Brně ze dne 23.8.1993-čj IIID 717/93

POLVZ:173/1994

Z-1700173/1994-702

Pro: Hladký Jaromír, Chmelnice 1797/46, Líšeň, 628 00 Brno 28

RČ/IČO: 611111/0797

F Vztah bonitovaných půdně ekologických jednotek (BPEJ) k parcelám

| Parcela | BPEJ | Výměra[m2] |
|---------|-------|------------|
| 5129 | 30810 | 922 |
| | 30840 | 186 |

Pokud je výměra bonitních dílů parcel menší než výměra parcely, zbytek parcely není bonitován

Nemovitosti jsou v územním obvodu, ve kterém vykonává státní správu katastru nemovitostí ČR: Katastrální úřad pro Jihomoravský kraj, Katastrální pracoviště Brno-město, kód: 702.

Vyhotovil:

Vyhotoveno: 04.03.2011 14:21:39

Český úřad zeměměřický a katastrální - SCD



MAGISTRÁT MĚSTA BRNA
ODBOR ÚZEMNÍHO PLÁNOVÁNÍ A
ROZVOJE

N 1098 Nov.

| | |
|------------------------|--|
| Pořadové číslo námítky | MAGISTRÁT MĚSTA BRNA Odbor územního plánování a rozvoje N..... |
| Došlo dne: | 9-03-2011 0100699 |
| Č.j. MMB | |
| Příl. | |

NÁMITKA KE KONCEPTU ÚZEMNÍHO PLÁNU MĚSTA BRNA

podle ustanovení § 48 odst. 2 zákona č. 183/2006 Sb., o územním plánování a stavebním řádu (stavební zákon) v platném znění

I. Identifikační údaje vlastníka/zástupce veřejnosti podávajících námítku

| | |
|--|--|
| Jméno, příjmení fyzické osoby/ název právnické osoby | EVA LAICHNIAKOVÁ |
| Adresa / sídlo | KRAJSKÉHO 13, BRNO, 636 00 |
| Identifikace vlastněné nemovitosti | PARCELA, KÚ MEDLAŮKY, ČP. 1122/1 |
| Podává-li věcně shodnou námítku více navrhovatelů, jsou údaje o nich (jméno, příjmení, adresa a identifikace vlastněné nemovitosti) uvedeny v samostatných přílohách | <input type="checkbox"/> ano <input checked="" type="checkbox"/> ne |

II. Upřesnění obsahu námítky

| | | | |
|--|---|--|--|
| k návrhu řešení | | k procesu pořizování | |
| textové části <input checked="" type="checkbox"/> ano <input type="checkbox"/> ne | grafické části <input checked="" type="checkbox"/> ano <input type="checkbox"/> ne | <input type="checkbox"/> ano <input type="checkbox"/> ne | <input type="checkbox"/> ano <input type="checkbox"/> ne |

III. Údaje o uplatněné námítce k variantě (variantám) konceptu

I. II. III.

| | |
|---|---|
| Městská část | MEDLAŮKY |
| Katastrální území | MEDLAŮKY A KUIŠIČKY |
| Parcelní čísla pozemků (adresa nemovitosti doplňující popis lokality) | KOMUNIKAČNÍ SYSTÉM UJIŠTĚNÍ DOPRAVNÍHO SYSTÉMU PROPOJENÍ BYSTRČ-KOVIČKY-MEDLAŮKY |
| Obsah námítky | NAVŘHOVANA KOMUNIKACE NARŮČÍ KLIDOVOU REKREAČNÍ ZÓNU KOLEM LETIŠTĚ MEDLAŮKY (S NÁPOJENÍM NA BRNĚNSKOU PŘEDRA- DU), KTERÁ JE INTENZIVNĚ VYUŽÍVÁNA PĚŠÍMI I CYKLISTY. VZHLEDEM KE ZKRAČENÍ CESTY MEZI BYSTRČÍ A BĚČKOVICEMI LZE PŘEDPOKLÁDAT INTENZIVNÍ PRŮVOD NA NAVRHOVANÉ KOMUNIKACI. ZAJIŠŤENÍ DOPRAVY POSTIHNE NEJEN STÁVAJÍCÍ ČÁST NĚ MEDLAŮKY KOLEM VILCE TURKICKA, ALE I NOVĚ NAVRHOVANÉ OBYTNÉ ZÓNY V TĚTO OBLASTI. DALŠÍ REKREAČNÍ VYUŽITÍ BUDE SPORNÉ, PROTOŽE NAVŘHOVANÁ KOMUNIKACE MÁ BÝT VEDENA V KORIDORU STÁVAJÍCÍ PO KTERÉ SE PĚŠÍ I CYKLISTÉ POHYBUJÍ. PREFEROVANÉ DOPRAVNÍ ŘEŠENÍ |

IV. Grafická příloha k námítce

ano
 ne

VARIANTA II

V. Ostatní přílohy

- zmocnění zástupce veřejnosti, ve smyslu § 23 odst. 2 a 3 stavebního zákona ano ne

VI. Preference varianty konceptu

Z HLEDISKA DOPRAVNÍHO

I. varianta II. varianta III. varianta

v BRNĚ dne 9.3.2011

Eva Laichniaková
podpis vlastníka / zástupce veřejnosti

Vyplněný formulář zašlete nejpozději do 10.3.2011 na adresu :

Magistrát města Brna, Odbor územního plánování a rozvoje, Kounicova 67, 601 67 Brno

(viz veřejná vyhláška)

N 1271

2011

| | |
|---|----------------------|
| MAGISTRÁT MĚSTA BRNA Odbor územního plánování a rozvoje | |
| Došlo: | - 9 -03- 2011 |
| Číslo jednací | |
| Příloha: | 0100640 |

Magistrát města Brna
Odbor územního plánování a rozvoje
Kounicova 67, 601 67 Brno

NÁMITKA KE KONCEPTU ÚZEMNÍHO PLÁNU MĚSTA BRNA

Podle ustanovení § 48odst.2 zákona č.183/2006 Sb., o územním plánování a stavebním řádu(stavební zákon) v platném znění.

Identifikační údaje vlastníků viz. příloha č.3.

Obsah námítky viz. příloha 1.a2.

Námítka k variantě konceptu I , II , III.

Městská část: KRÁLOVO POLE.
Katastrální území: KRÁLOVO POLE.

Parcelní čísla viz. příloha 3.

V Brně dne 09.03.2011.

Podpisy jednotlivých vlastníků viz. příloha 3.

Příloh celkem =3.

Magistrát města Brna
Odbor územního plánování a rozvoje
Kounicova 67
601 67 Brno

Námítka ke konceptu územního plánu města Brna

My, níže uvedení a podepsaní občané města Brna uplatňujeme jako přímo dotčení vlastníci pozemků a staveb v souladu s § 48 odst.2 zákona č.183/2006 Sb., stavební zákon, námítku ke konceptu Územního plánu města Brna (dále jen ÚP).

Námítka

se týká změny plochy bydlení rodinných a bytových domů v lokalitě ulic Riegrova/Bulharská, k.ú Královo Pole vymezené parcelami p.č. 1487 – 1503/2 a plochy bydlení rodinných a bytových domů ulice Berkova k. ú Královo pole vymezené parcelami p.č.1522/1-1508 včetně domů se zahradami ve vnitrobloku, na plochu smíšenou.

Nesouhlasíme s vymezením celého bloku Riegrova-Bulharská-Berkova-Palackého tř. jako plochy smíšené obytné C/k3. Nemovitosti na tomto vymezeném území jsou na současném platném ÚPmB v kategorii bydlení čisté BC, pouze část vnitrobloku od Palackého tř. po Bulharskou ulici je vymezena jako plocha SJ, SO.

Trváme na zachování současného stavu a žádáme, aby byly územním plánem účinně chráněny stávající stabilizované plochy bydlení a aby byly zařazeny do plochy bydlení B/k3 stejně, jako je tomu na protilehlé straně ulice Riegrovy a protilehlé straně ulice Bulharské.

Zdůvodnění:

Úkolem územního plánování je zejména (mimo jiné) prověřovat a posuzovat potřebu změn v území a veřejný zájem na jejich provedení, jejich přínosy, problémy, rizika s ohledem například na veřejné zdraví, životní prostředí, geologickou stavbu území, vliv na veřejnou infrastrukturu a na její hospodárné využívání, stanovovat podmínky pro obnovu a rozvoj sídelní struktury a pro kvalitní bydlení a vytvářet v území podmínky pro hospodárné vynakládání prostředků z veřejných rozpočtů na změny v území (§ 19 odst. 1 písm.c/,i/,j/ zákona č. 183/2006 Sb., stavební zákon).

PŘÍLOHA č. 1.

Námítka ke konceptu územního plánu města Brna (k.ú. Královo Pole, ul. Riegrova-Bulharská, Berkova)

Těmto zákonným podmínkám plánovaná změna odporuje. Převedením území do navrhované kategorie bude majitelům a uživatelům dotčených nemovitostí zhoršeno životní prostředí a životní podmínky nárůstem exhalací a emisí, dopravy, zhoršením denního osvětlení, oslunění a zastínění zahrad a budov.

Podepsaní vlastníci nemovitostí v dotčené ploše se stabilizovanou zástavbou se starají s přístupem řádného hospodáře o své nemovitosti, které udržují, opravují a rekonstruují v dobré víře vycházející ze stávajícího klidového stavu v homogenní zástavbě rodinných domů. Domovní vnitroblok se zahradní a parkovou úpravou sousedí se zelenou plochou zahrad domů, užívaných k odpočinku. Tyto zahrady jsou v platném ÚPmB zaneseny jako plocha SO a SJ a oddělují v dostatečné míře zónu bydlení od sousední lokality se zástavbou skladů a obchodních prostor. Pokud by došlo ke změně stavu na parcelách p.č. 1504/1, 1505 které jsou v současné době zelenou plochou se stromy, byla by možnou výstavbou naše odpočinková zóna narušena, nebo i zcela znehodnocena. Pokud dojde ke změně plochy čistého bydlení na plochu smíšenou, území bude proměněno na lokalitu s možností téměř neomezených podnikatelských aktivit, kdy nepochybně dojde ke zhoršení hlučnosti, prašnosti a i k navýšení dopravní zátěže v již dnes silně dopravně vytíženém území.

V oblasti žijí jak mladé rodiny s dětmi, lidé středního věku i lidé kteří si tuto lokalitu vybrali za účelem klidného strávení stáří. Všichni uvedení jsou navrhovanou změnou dotčeni a postiženi a pevně věří ve zdravý rozum a úsudek odborníků – zpracovatelů koncepce územního plánu.

Z provedených odborných a znaleckých konzultací bylo zjištěno, že navrženou úpravou dojde ke znehodnocení ceny místních nemovitostí. V takovém případě bude nutno učinit kroky na ochranu ekonomických zájmů všech dotčených, včetně požadavků na náhradu vzniklých škod.

Vzhledem k tomu, že všechny tři koncepty jsou v dané oblasti zpracovány shodně, není možnost výběru jiné varianty.

Za daných okolností, s přihlédnutím ke skutečnosti, že okolní zástavba zůstává v kategorii čistého bydlení, a z hlediska ochrany proti výše uvedeným negativním dopadům, žádáme a trváme na zachování současného stavu ÚPmB v námí uvedené lokalitě.

Z výše uvedených důvodů uplatňujeme předloženou námítku a žádáme o zapracování do územního plánu.

V Brně dne 09. 03. 2011.

PŘÍLOHA č. 2.

Námítka ke konceptu územního plánu města Brna (k.ú. Královo Pole, ul. Riegrova-Bulharská, Berkova)

| Poř. číslo | Jméno a příjmení | Trvalý pobyt, parcelní číslo | Podpis |
|------------|------------------------|-----------------------------------|---------------------------|
| 1. | JIRÍ ŠTROUF | RIEGROVA 7, 1487, 1488 | <i>Jirí Štrouf</i> |
| 2. | BLANKA KADEROVÁ | RIEGROVA 7, 1487, 1488 | <i>B. Kaderová</i> |
| 3. | ČALUMSKÝ VLADIMÍR | RIEGROVA 7 1486 | <i>Vladimír Čalumský</i> |
| 4. | Marie Pokorná | Riegrovz 13b, 1493 | <i>M. Pokorná</i> |
| 5. | Jindra Spinzrová | Riegrovz 13b, 1493 | <i>J. Spinzrová</i> |
| 6. | Marie Štaubová | Riegrova 11 1490 | <i>M. Štaubová</i> |
| 7. | Štánek František | RIEGROVA 11 1490 | <i>Fr. Štánek</i> |
| 8. | PAULIČKOVÁ JARAILA | RIEGROVA 13c, 1494 | <i>J. Paulíčková</i> |
| 9. | MARIE KRESUKOVÁ | RIEGROVA 13A, 1492 | <i>M. Kresuková</i> |
| 10. | DANIEL FOLTYN | RIEGROVA 15, 1495 | <i>Daniel Foltyn</i> |
| 11. | FRANTIŠEK FOLTYN | RIEGROVA 15, 1495 | <i>Fr. Foltyn</i> |
| 12. | MARIE FOLTYNOVÁ | RIEGROVA 15, 1495 | <i>M. Foltynová</i> |
| 13. | VERA URIČKOVÁ | BULHARSKA' 54, 1498 | <i>V. Uričková</i> |
| 14. | DRAMA KLÍČKOVÁ | " " 1498 | <i>D. Klíčková</i> |
| 15. | JIŘÍ DVORÁK | BULHARSKA 5b, 1501 | <i>J. Dvůrak</i> |
| 16. | Jiří HAĽA | BERKOVA 22 p.č. 1522 | <i>J. HaĽa</i> |
| 17. | Stanišlava Zoláčková | Labická 17 (Berkova 4) 1510, 1511 | <i>S. Zoláčková</i> |
| 18. | PAVEL JURA | RIEGROVA 9, 1489 | <i>P. Jura</i> |
| 19. | Lucie ŠKUPKOVÁ | Berkova 20, 67200, p.č. 1521 | <i>L. Šupková</i> |
| 20. | MILOŠ VAVŘINICHAL | BULHARSKA 1099/52 | <i>M. Vavřinichal</i> |
| 21. | ZDENKA KNICHALOVÁ | BULHARSKA 1099/52 | <i>Z. Knichalová</i> |
| 22. | Milada Pavas Kouřalová | RIEGROVA 13, 1491 | <i>M. Pavas Kouřalová</i> |

PŘÍLOHA č. 3.

N 1019 Brno



MAGISTRÁT MĚSTA BRNA
ODBOR ÚZEMNÍHO PLÁNOVÁNÍ A
ROZVOJE

| | |
|----------------------|------------------------------------|
| MAGISTRÁT MĚSTA BRNA | |
| Pořadové č. námítky | Odbor územního plánování a rozvoje |
| Došlo dne. | 9 -03- 2011 |
| Č.j. MMB: | N/..... 0100697 |
| Příl.: | |

NÁMITKA KE KONCEPTU ÚZEMNÍHO PLÁNU MĚSTA BRNA

podle ustanovení § 48 odst. 2 zákona č. 183/2006 Sb., o územním plánování a stavebním řádu (stavební zákon) v platném znění

I. Identifikační údaje vlastníka/zástupce veřejnosti podávajících námítku

| | |
|--|--|
| Jméno, příjmení fyzické osoby/ název právnické osoby | EVA LAICHMANOVÁ |
| Adresa / sídlo | KRAŠOVÉHO 13, BRNO, 636 00 |
| Identifikace vlastněné nemovitosti | PARCELA, KÚ MEDLAŇKY, ČP. 1122/1 |
| Podává-li věcně shodnou námítku více navrhovatelů, jsou údaje o nich (jméno, příjmení, adresa a identifikace vlastněné nemovitosti) uvedeny v samostatných přílohách | <input type="checkbox"/> ano <input checked="" type="checkbox"/> ne |

II. Upřesnění obsahu námítky

| | | | |
|---|---|--|--|
| k návrhu řešení | | k procesu pořizování | |
| textové části | grafické části | | |
| <input checked="" type="checkbox"/> ano <input type="checkbox"/> ne | <input checked="" type="checkbox"/> ano <input type="checkbox"/> ne | <input type="checkbox"/> ano <input type="checkbox"/> ne | <input type="checkbox"/> ano <input type="checkbox"/> ne |

III. Údaje o uplatněné námítce k variantě (variantám) konceptu

I. II. III.

| | |
|---|---|
| Městská část | MEDLAŇKY |
| Katastrální území | MEDLAŇKY A KNÍDČIKY |
| Parcelní čísla pozemků (adresa nemovitosti doplňující popis lokality) | KOMUNIKAČNÍ SYSTÉM NIŽŠÍHO DOPRAVNÍHO SYSTÉMU (KAP. 9.2.2.3) PROPOJENÍ BYSTRČ - KOMÍN - MEDLAŇKY |
| Obsah námítky | GRAFICKÁ ČÁST NÁVRHU VARIANTY III. OBSAHUJE SILNICI PROPOJENÍ BYSTRČ - KOMÍN - MEDLAŇKY, KTERÁ NEJÍ UVEDEN V TEXTOVÉ ČÁSTI 9. DOPRAVNÍ INFRASTRUKTURA (JE ALE UVEDEN V ČÁSTI 15. VEŘEJNĚ PROSPĚŠNÉ STAVBY) NÁMITKA PROTI SAMOTNÉ KOMUNIKACI: NAVRHOVANÁ KOMUNIKACE VČETNĚ ODBOČKY MEDLAŇKY - AREÁL CHEMICKÉ FAKULTY VUT NARUŠÍ KLIDOVOU REKREAČNÍ ZÓNU V OBLASTI MEDLAŇSKÉHO LETIŠTĚ, KTERÁ JE INTENZIVNĚ VYUŽÍVÁNA PEŠINÍ I CYKLISTY. KOMUNIKACE PŘÍVEDE AUTOMOBILOVOU DOPRAVU DO TĚTO LOKALITY I DO KÚ MEDLAŇKY, ULICE TURKETICKÁ. DÍKT VÝRAZIVĚMU ZKRAŠOVÉ CESTY BYSTRČ - ŽEČKOVCE LZE PŘEDPOKLADAT INTENZIVNÍ PŘIVOD. |

IV. Grafická příloha k námítce

ano
 ne

V. Ostatní přílohy

- zmocnění zástupce veřejnosti, ve smyslu § 23 odst. 2 a 3 stavebního zákona ano ne

VI. Preference varianty konceptu

I. varianta II. varianta III. varianta

V dne 9. 3. 2011

Eva Laichmanová
podpis vlastníka / zástupce veřejnosti

Vyplněný formulář zašlete nejpozději do 10.3.2011 na adresu :

Magistrát města Brna, Odbor územního plánování a rozvoje, Kounicova 67, 601 67 Brno

(viz veřejná vyhláška)

N972 Alca.

Magistrát města Brna
Odbor územního plánování a rozvoje
Kounicova 67
601 67 Brno

PhDr. Dagmar Skálová
Soběšická 100
614 00 Brno

| | |
|------------------------------------|---------------|
| MAGISTRÁT MĚSTA BRNA | |
| Odbor územního plánování a rozvoje | |
| Došlo dne: | - 9 -03- 2011 |
| Č.j. MMB: | 21202699 |
| Příl: | |

Věc: Námitka k návrhu Změny územního plánování města Brna

Já-Dagmar Skálová podávám námitku proti konceptu územního plánu Města Brna (varianta Hu-5) postavit na místě současných zahrádek rodinné domky. Není pro mne akceptovatelné, aby navržená obslužná komunikace vedla přímo pod okny bytového domu Soběšická 100 a rodinného domu Soběšická 98. Vzdálenost mezi oběma objekty je pouhých 12,8 metru.

Zelené pásmo zahrádek a jejich vzrostlé stromy brání hluku z nedalekého seřazovacího nádraží v Maloměřicích, kromě toho by došlo k navýšení světelného smogu z nedalekého rugbyového hřiště. Uvedené dopravní řešení a zvýšení hluku přímo odporuje bodu c varianty 1 RP 040.

Zpracovatel si je vědom, že toto řešení je neadekvátní danému území, což je potvrzeno i tím, že na variantě 02 návrhu územního plánu již tato rozvojová lokalita zcela chybí. V závěrečném doporučení je kromě jiného navrženo více zelených ploch, které by ale zmiňovanou výstavbou zanikly.

Děkuji za vyřízení

s pozdravem Dagmar Skálová

Dagmar Skálová

Přílohy:

18 listů

204 podpisů

PhDr. Dagmar Skálová
Soběšická 100
614 00 Brno

Věc: Námitka Společenství vlastníků domu Soběšická 100 a rodinného domu Soběšická 98 ke Konceptu územního plánu města Brna (varianta I Hu-5) proti záměru Magistrátu zřídit na místě současných zahrádek rodinné domy mezi ulicemi Soběšická a Skryjova.

Společenství vlastníků domu Soběšická 100, majitelé domu Soběšická 98 a další podepsaní občané města Brna nesouhlasí se záměrem Magistrátu postavit na místě současných zahrádek pod ulicí Soběšická rodinné domky.

Není pro nás akceptovatelné, aby navržená obslužná komunikace vedla přímo pod okny bytového domu Soběšická 100 a rodinného domu Soběšická 98. Vzdálenost mezi oběma objekty je pouhých 12,8 m.

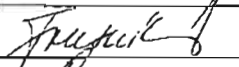
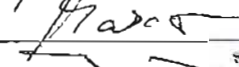
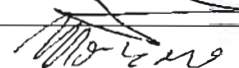

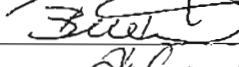
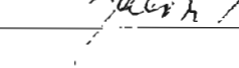

Zelené pásmo zahrádek a jejich vzrostlé stromy brání hluku z nedalekého seřazovacího nádraží v Maloměřicích, kromě toho by došlo k navýšení světelného smogu z nedalekého rugbyového hřiště. Uvedené dopravní řešení a zvýšení hluku přímo odporuje bodu c varianty 1 RP 040.

Zpracovatel si je vědom, že toto řešení je neadekvátní danému území, což je potvrzeno i tím, že na variantě 02 návrhu územního plánu již tato rozvojová lokalita zcela chybí. V závěrečném doporučení je kromě jiného navrženo více zelených ploch, které by ale zmiňovanou výstavbou zanikly.

Děkujeme za vyřízení.

S pozdravem

Dagmar Skálová.

| | Jméno | Adresa | Podpis |
|----|--------------------|--------------------|--|
| 1. | MONIKA FURETNÍKOVÁ | NEVEDLÉHO 10, BRNO |  |
| 2. | MICHAL NAZTČ | NEVEDLÉHO 10, BRNO |  |
| 3. | JAN HOSK | BOŘETICKÁ 12, BRNO |  |
| 4. | FILIP OTORAVLČ | MEČIŘOVA 16, BRNO |  |
| 5. | PETR NOVÁK | ZBOŘOUCKÁ 11, BRNO |  |
| 6. | RADEKA BUČEKOVÁ | MEČIŘOVA 16, BRNO |  |
| 7. | ŠIMONOVÁ ŠKALOVÁ | ČILKA 7, BRNO |  |

N 979 Hur.

Odbor územního plánování
a rozvoje MMB

Kounicova 67
601 67 B r n o

| | |
|------------------------------------|---------------|
| MAGISTRÁT MĚSTA BRNA | |
| Odbor územního plánování a rozvoje | |
| Došlo dne: | - 9 -03- 2011 |
| Č.j. MMB: | 0100704 |
| Příl.: | |

Brno 9. 3. 2011

Námítka k novému územnímu plánu města Brna.

Jsem vlastníkem pozemku p.č. 940, k. ú. Soběšice, který je v novém územním plánu navržen jako obslužná komunikace s možností vyvlastnění ve prospěch města.

Na uvedeném pozemku uvažujeme se stavbou rodinného domu.

Z toho důvodu s tímto návrhem nesouhlasím.

Děkuji za kladné vyřízení mé připomínky.

S pozdravem

Cvilinek

Vladimír C v i l i n e k

Útěhovská 42

644 00 B r n o - Soběšice

telefon 541 238 791

N 1488 Hec.

Magistrát města Brna, Odbor územního plánování a rozvoje, Kounicova 67, 601 67 Brno

NÁMITKA KE KONCEPTU ÚZEMNÍHO PLÁNU MĚSTA BRNA

podle ustanovení § 48 odst. 2 zákona č. 183/2006 Sb., o územním plánování a stavebním řádu (stavební zákon) v platném znění

I. Identifikační údaje vlastníka/zástupce veřejnosti podávajících námitku

název právnické osoby

IMOS development, uzavřený investiční fond, a.s.

zastoupená : Ing. Jiřím Rulíškem, předsedou představenstva

IČ: 28516842

DIČ : CZ28516842

Zápis v OR: Krajský soud v Brně, oddíl B, vložka 5991



Adresa / sídlo

Gajdošova 4392/7, 615 00 Brno

Identifikace vlastněné nemovitosti

-budovy a pozemky v předmětné lokalitě viz. Příloha č.1

II. Upřesnění obsahu námítky

k návrhu řešení

textové části ano ne

grafické části ano ne

k procesu požizování ano ne

III. Údaje o uplatněné námítce k variantě (variantám) konceptu I. II. III.

Městská část.....**Brno-střed**

Katastrální území.....**Štýřice**

Parcelní čísla pozemků (adresa nemovitosti, doplňující popis lokality)

-budovy a pozemky v předmětné lokalitě viz. Příloha č.1

Obsah námítky

-jako vlastník budov včetně souvisejících pozemků v předmětné lokalitě **nesouhlasíme se začleněním našich nemovitostí do plochy stabilizované, jak je uvedeno ve variantách konceptů I. II. III.**

Vzhledem k tomu, že na našich nemovitostech probíhá změna územního plánu (v roce 2010 bylo ZMB schváleno její zadání pod č. B8/08-II -viz. Příloha č.2), která počítá se změnou ploch veřejné vybavenosti-školství do ploch všeobecného bydlení BO, **požadujeme předmětné území zařadit v návrhu konceptu do plochy přestavbové s označením C/k4 viz. Příloha č.3.**

IV. Grafická příloha

k námítce ano ne

V. Ostatní přílohy-viz.text

VI. Preference varianty konceptu


I. varianta

II. varianta

III. varianta

V Brně dne 9.3. 2011

podpis vlastníka


IMOS development
uzavřený investiční fond, a.s.
Gajdošova 7, 615 00 Brno
DIČ: CZ28516842

Seznam nemovitostí na LV

Číslo LV: 984
Katastrální území: Štýřice 610186

Zobrazení v mapě

Vlastníci, jiní oprávnění

| Vlastnické právo | | |
|---|--|-------|
| Jméno/název | Adresa | Podíl |
| IMOS development, uzavřený investiční fond, s. s. | Gajdošova 4392/7, Brno, Židenice, 615 00 | |

Parcely

| Parcelní číslo |
|----------------|
| 598 |
| 599/1 |
| 599/2 |
| 971/1 |
| 971/2 |

Stavby

| Číslo |
|----------------------------------|
| Štýřice č.p. 54 na parcele 599/1 |
| bez čp/če na parcele 599/2 |

Jednotky

Na LV nejsou zapsány žádné jednotky.

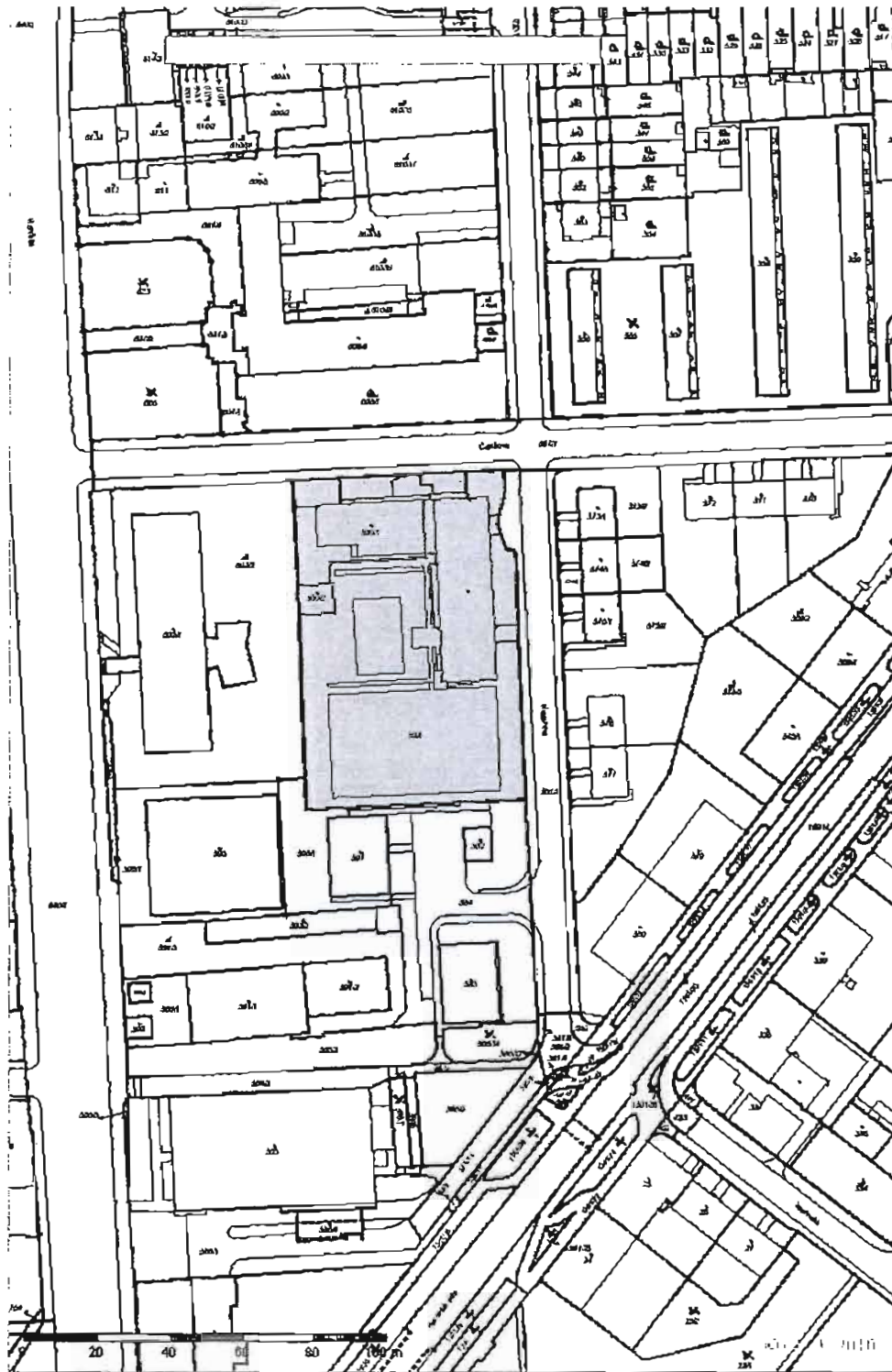
Zobrazené údaje mají informativní charakter.

Nemovitost je v územním obvodu, kde státní správu katastru nemovitostí ČR vykonává Katastrální úřad pro Jihomoravský kraj, Katastrální pracoviště Brno-město

Platnost k 02.03.2011 13:11:24


1/2

HAVLENOVA



PELČÁK A PARTNER
ARCHITEKTI

Vážený pan
Ing. Jiří Rulíšek
~~P a C INTERIER spol. s r.o.~~
Gajdošova 7
615 00 Brno

IMOS development
uzavřený investiční fond, a.s.
Gajdošova 7, 615 00 Brno
DIČ: CZ28516842 

V Brně dne 26.2.2010

Schválení zadání změny Územního plánu města Brna B8/08-II MČ Brno – střed, k. ú. Štýřice, ul. Gallašova – Havlenova

Vážený pane inženýre,

sdělujeme Vám, že dne 26.ledna 2010 bylo usnesením Zastupitelstva města Brna č. Z5/031, bod 93, schválené Zadání změn ÚPmB 2008 - II - 27. soubor, které zahrnuje změnu **B8/08 – II MČ Brno – střed, k. ú. Štýřice, ul. Gallašova – Havlenova.**

Přikládáme výpis z usnesení Zastupitelstva města Brna č. Z5/031, zakres zadání změny ÚPmB, kopii objednávky č. 501/KI/1/08 ze dne 26.5.2008 a fakturu vystavenou k úhradě dílčí platby dohodnuté ceny (ke dni schválení návrhu zadání ZMB).

VÝPIS USNESENÍ

Zasedání Zastupitelstva města Brna č. Z5/031
konaného dne 26. ledna 2010

93. Zadání změn ÚPmB 2008 - II - 27. soubor – ZM5/3506

1. ZMB bere na vědomí zprávu o projednání zadání změn ÚPmB 2008 - II - 27. soubor, která tvoří přílohu č. 56a těchto usnesení.
 2. ZMB vyjímá změnu B14/08 - II z 27. souboru změn ÚPmB.
 3. ZMB schvaluje
 - zadání změn ÚPmB 2008 - II - 27. soubor, které tvoří přílohu č. 56b těchto usnesení;
 - upuštění od zpracování konceptu změn ÚPmB 2008 - II - 27. soubor v souladu § 47 odst. (5) zákona č. 183/2006 Sb., v platném znění.
- Ověřené přílohy jsou uloženy na Organizačním odboru MMB.

Těšíme se na další spolupráci.

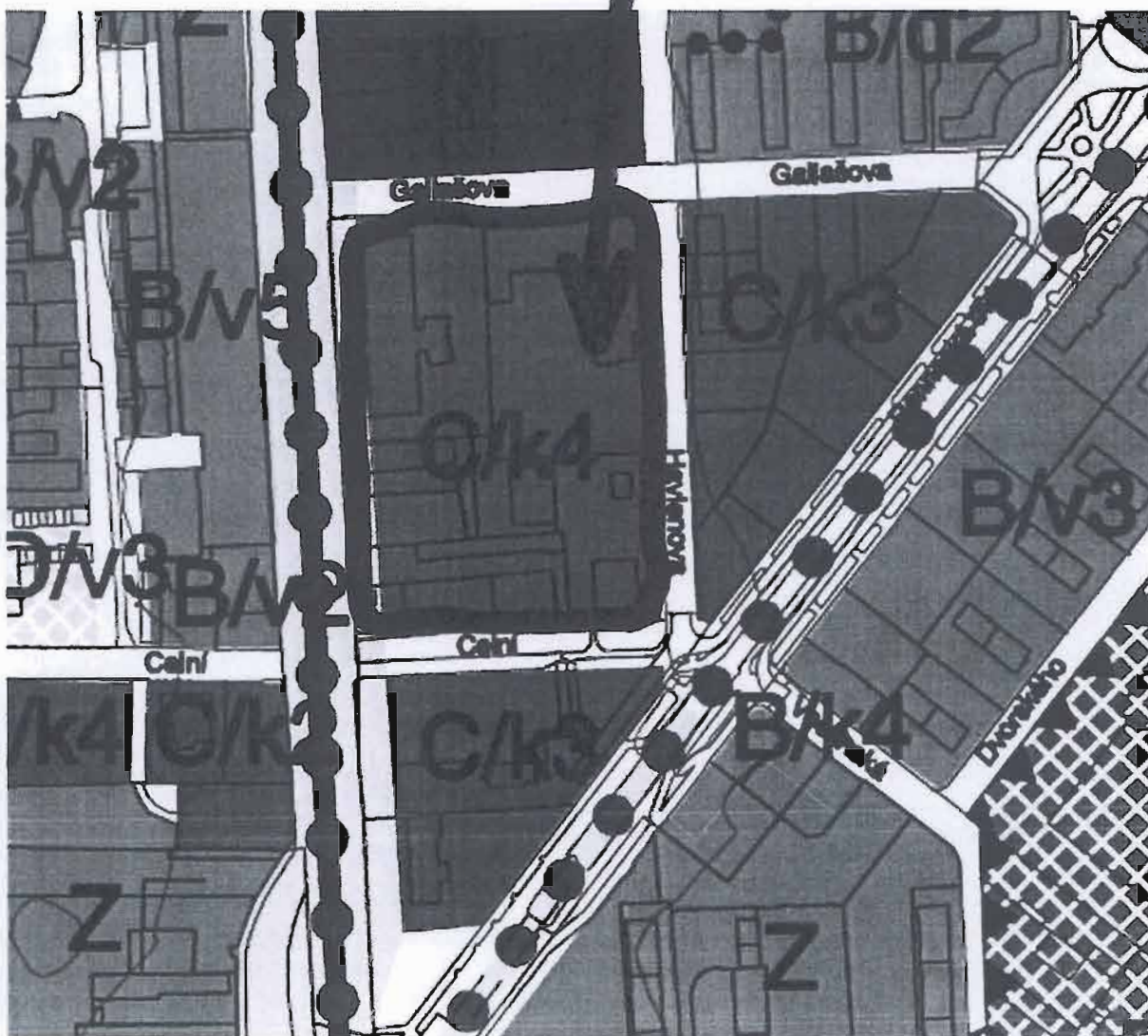
S pozdravem


prof. Ing. arch. Petr Pelčák

Přílohy: dle textu

PRÍLOHA Č.3

POŽADUJEME ZARIADIT OZVUČNÉ
ÚČENÍ DO PLOCHY PĚRSTAVBOVÉ





MAGISTRÁT MĚSTA BRNA
ODBOR ÚZEMNÍHO PLÁNOVÁNÍ A
ROZVOJE

N 1260

Kec

| | |
|------------------------|------------------------------------|
| MAGISTRÁT MĚSTA BRNA | Odbor územního plánování a rozvoje |
| Pořadové číslo námítky | N/..... |
| Došlo dne: | 9-03-2011 |
| Č.j. MMB | 01007/11 |
| Příl.: | |

NÁMITKA

KE KONCEPTU ÚZEMNÍHO PLÁNU MĚSTA BRNA

podle ustanovení § 48 odst. 2 zákona č. 183/2006 Sb., o územním plánování a stavebním řádu (stavební zákon) v platném znění

I. Identifikační údaje vlastníka/zástupce veřejnosti podávajících námítku

| | |
|--|---|
| Jméno, příjmení fyzické osoby/ název právnické osoby | DABMAR MAZUROVÁ, PAVEL MAZURA |
| Adresa / sídlo | BERKOVA 18, 612 00 BRNO |
| Identifikace vlastněné nemovitosti | BERKOVA 509/18, 612 00 BRNO PARCELA č. 1520 k.ú. BRNO - KRÁLOVO POLE |
| Podává-li věcně shodnou námítku více navrhovatelů, jsou údaje o nich (jméno, příjmení, adresa a identifikace vlastněné nemovitosti) uvedeny v samostatných přílohách | <input type="checkbox"/> ano <input checked="" type="checkbox"/> ne |

II. Upřesnění obsahu námítky

| | | |
|---|--|--|
| k návrhu řešení | | k procesu pořizování |
| textové části <input type="checkbox"/> ano <input type="checkbox"/> ne | grafické části <input type="checkbox"/> ano <input type="checkbox"/> ne | <input type="checkbox"/> ano <input type="checkbox"/> ne |

III. Údaje o uplatněné námítce k variantě (variantám) konceptu

I. II. III.

| | |
|--|---|
| Městská část | KRÁLOVO POLE |
| Katastrální území | KRÁLOVO POLE |
| Parcelní čísla pozemků (adresa nemovitosti, doplňující popis lokality) | 1508 - 1522, 1530 - 1542 |
| Obsah námítky | <p>NEsouhlasíme se změnou výše uvedených parcel na plochy smíšené obytné C/K3. V současném platném ÚPmB jsou v kategorii B0 a B0 s IPP 0,6.</p> <p>Žádáme, aby byly ÚP účinně chráněny stávající stabilizované plochy bydlení a aby byly zařazeny do plochy bydlení B1/M2 stejně jako je tomu u ostatních parcel na ulici BERKOVA. Změna v navrhovaném ÚPmB je v rozporu s bodem 6.2.2 konceptu ÚPmB - obecné podmínky využití území.</p> |

IV. Grafická příloha k námítce

ano
 ne

V. Ostatní přílohy

- zmocnění zástupce veřejnosti, ve smyslu § 23 odst.2 a 3 stavebního zákona ano ne

VI. Preference varianty konceptu

I. varianta II. varianta III. varianta

v Brně dne 9.3.2011

podpis vlastníka / zástupce veřejnosti

Vyplněný formulář zašlete nejpozději do 10.3.2011 na adresu :

Magistrát města Brna, Odbor územního plánování a rozvoje, Kounicova 67, 601 67 Brno

(viz veřejná vyhláška)



MAGISTRÁT MĚSTA BRNA
ODBOR ÚZEMNÍHO PLÁNOVÁNÍ A
ROZVOJE

Pořadové číslo námítky: **0100713**
MAGISTRÁT MĚSTA BRNA
Odbor územního plánování a rozvoje
Došlo dne: **- 9 -03- 2011**

NÁMITKA
KE KONCEPTU ÚZEMNÍHO PLÁNU MĚSTA BRNA
podle ustanovení § 48 odst. 2 zákona č. 183/2006 Sb., o územním plánování a stavebním řádu (stavební zákon) v platném znění

I. Identifikační údaje vlastníka/zástupce veřejnosti podávajících námítku

Jméno, příjmení fyzické osoby/
název právnické osoby: **JAROSLAV A NAJĚZDA SKOTÁKOVÍ**

Adresa / sídlo: **ZEIBERLICOVA 2, 644 00 BRNO**

Identifikace vlastněné nemovitosti:

Podává-li věcně shodnou námítku více navrhovatelů, jsou údaje o nich (jméno, příjmení, adresa a identifikace vlastněné nemovitosti) uvedeny v samostatných přílohách ano ne

II. Upřesnění obsahu námítky

k návrhu řešení: textové části ano ne grafické části ano ne k procesu pořízení: ano ne

III. Údaje o uplatněné námítce k variantě (variantám) konceptu I. II. III.

Městská část: **BRNO - SEVER**

Katastrální území: **SOBĚŠICE**

Parceční čísla pozemků (adresa nemovitosti, doplňující popis lokality): **270/1, 1086/2, ZEIBERLICOVA 2, BRNO**

Obsah námítky: **ŽADÁME VÁS LASKAVĚ O VYJMUTÍ VÝŠE UVEDENÝCH, POZEMKŮ V NAŠEM VLASTNICTVÍ Z TZV. REGULOVANÉ VÝSTAVBY SO2 SOBĚŠICE PRO INDIVIDUELNÍ ŘEŠENÍ BYTOVÝCH POTŘEB NAŠÍ NEJBLIŽŠÍ RODINY. PŘÍJEZDOVA KOMUNIKACE VEDENÁ PO VLASTNÍM POZEMKU.**

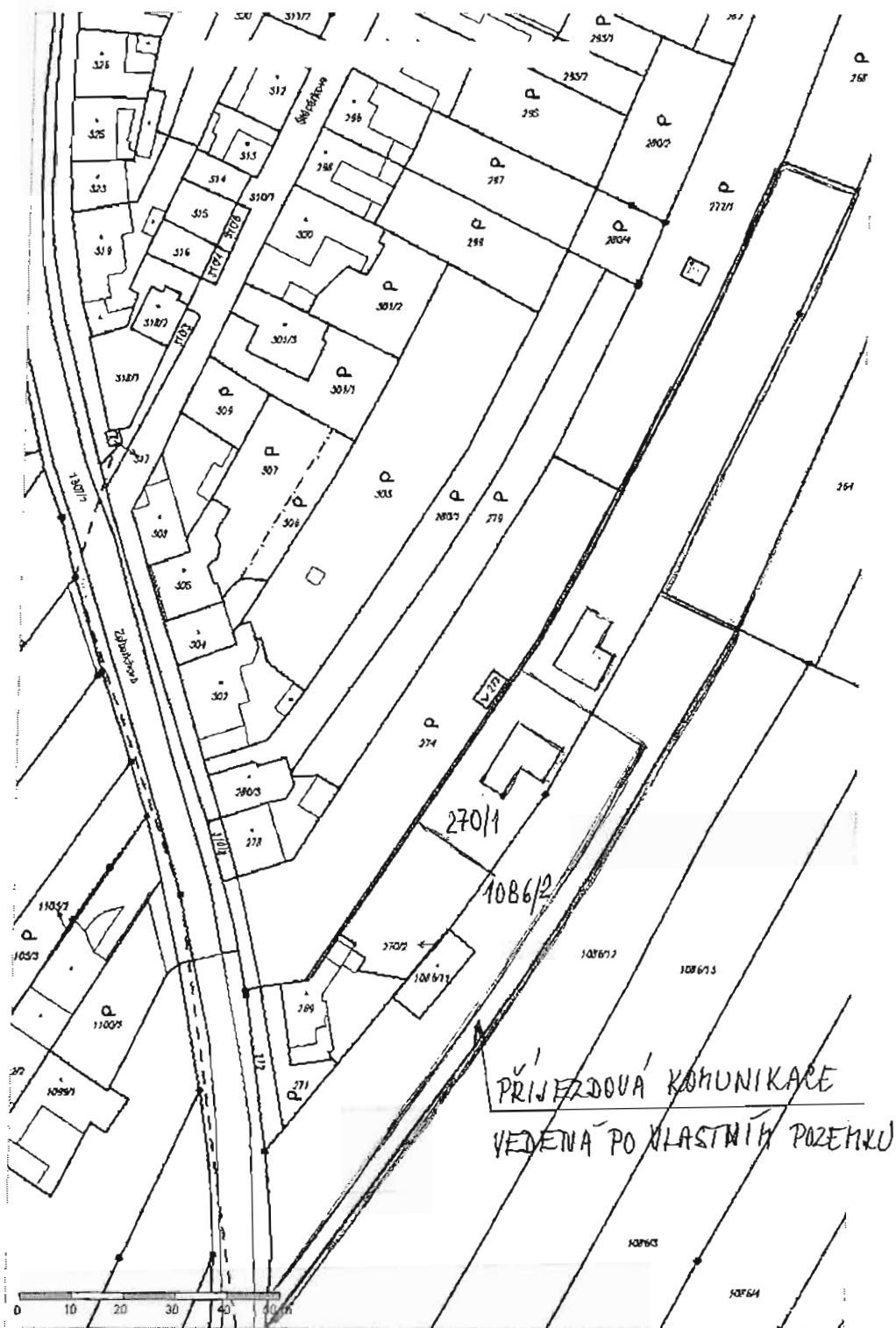
IV. Grafická příloha k námítce ano ne

V. Ostatní přílohy - zmocnění zástupce veřejnosti, ve smyslu § 23 odst.2 a 3 stavebního zákona ano ne

VI. Preference varianty konceptu I. varianta II. varianta III. varianta

V **BRNĚ** dne **9.3.2011**
Jaroslav Najezda Skoták
podpis vlastníka / zástupce veřejnosti

Vyplněný formulář zašlete **nejpozději do 10.3.2011** na adresu :
Magistrát města Brna, Odbor územního plánování a rozvoje, Kounicova 67, 601 67 Brno
(viz veřejná vyhláška)





MAGISTRÁT MĚSTA BRNA
ODBOR ÚZEMNÍHO PLÁNOVÁNÍ A
ROZVOJE

N 1347 *Her*

| |
|--|
| Magistrát města Brna Odbor územního plánování a rozvoje |
| Došlo dne: - 03- 2011 |
| Č.j. MMB:..... 0100.723 |
| Příl: |

NÁMITKA KE KONCEPTU ÚZEMNÍHO PLÁNU MĚSTA BRNA

podle ustanovení § 48 odst. 2 zákona č. 183/2006 Sb., o územním plánování a stavebním řádu (stavební zákon) v platném znění

I. Identifikační údaje vlastníka/zástupce veřejnosti podávajících námítky

| | |
|---|-------------|
| Jméno, příjmení fyzické osoby/ název právnické osoby | VIZ PŘÍLOHA |
| Adresa / sídlo | |
| Identifikace vlastněné nemovitosti | |

Podává-li věcně shodnou námítku více navrhovatelů, jsou údaje o nich (jméno, příjmení, adresa a identifikace vlastněné nemovitosti) uvedeny v samostatných přílohách ano ne

II. Upřesnění obsahu námítky

| | |
|---|---|
| k návrhu řešení | k procesu pořizování |
| textové části <input type="checkbox"/> ano <input type="checkbox"/> ne | grafické části <input checked="" type="checkbox"/> ano <input type="checkbox"/> ne |
| | <input type="checkbox"/> ano <input type="checkbox"/> ne |

III. Údaje o uplatněné námítce k variantě (variantám) konceptu

I. II. III.

| | |
|--|---------------|
| Městská část | BRNO - ŽYSTRC |
| Katastrální území | ŽYSTRC |
| Parcelní čísla pozemků (adresa nemovitosti, doplňující popis lokality) | |
| Obsah námítky | |

Nesouhlasíme v návrhové ploše Bc-5 s nezačleněním a odtržením zbytku parcel uvedených jednotlivě v přílohách tohoto materiálu z celkové plochy BC pod Kachlíkovou a odmítáme všechny varianty z roku 2009 pro naši lokalitu s návrhem na funkční plochu S/a2, Z. Změna ÚP v říjnu 2010 uvádí naše restitučně vrácené parcely jako rezervu pro dnes již neaktuální Aquapark a současný záměr směřuje k nátlaku vzdání se později či dříve vlastnických práv našeho majetku. Proto požadujeme změnu současného návrhu z S/a2 a Z na BC.

| | |
|--|---|
| IV. Grafická příloha k námítce | <input checked="" type="checkbox"/> ano <input type="checkbox"/> ne |
| V. Ostatní přílohy - 3x - zmocnění zástupce veřejnosti, ve smyslu § 23 odst.2 a 3 stavebního zákona | <input type="checkbox"/> ano <input type="checkbox"/> ne |
| VI. Preference varianty konceptu | <input type="checkbox"/> I. varianta <input type="checkbox"/> II. varianta <input type="checkbox"/> III. varianta |

v ŽRNE dne 9.3.2011

VIZ PŘÍLOHA
podpis vlastníka / zástupce veřejnosti

Vyplněný formulář zašlete nejpozději do 10.3.2011 na adresu:
Magistrát města Brna, Odbor územního plánování a rozvoje, Kounicova 67, 601 67 Brno
(viz veřejná vyhláška)



územní plán města Brna

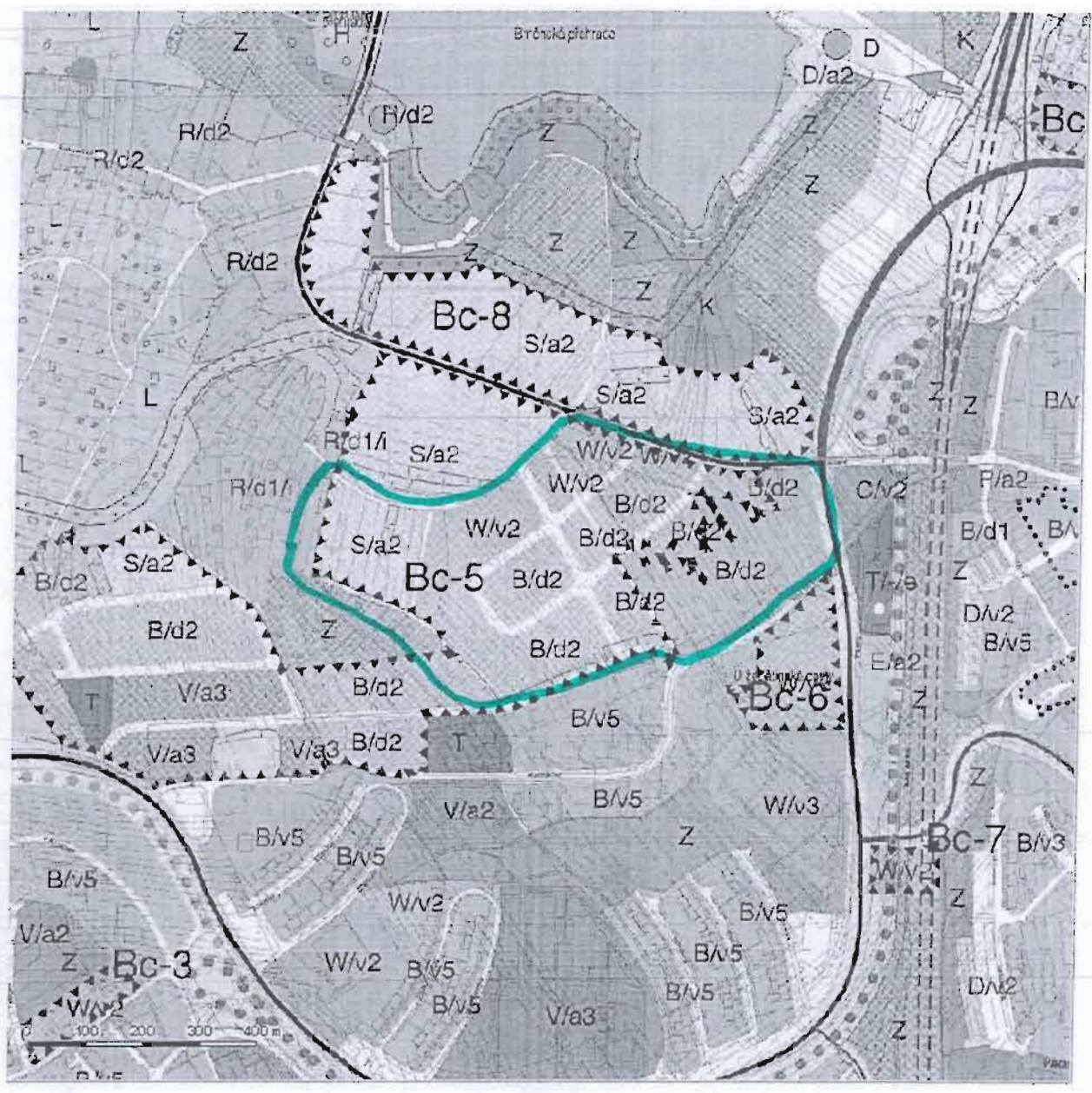
MAGISTRÁT MĚSTA BRNA
ODBOR ÚZEMNÍHO PLÁNOVÁNÍ A
ROZVOJE

Pořadové č. námítky

N/.....

NÁMITKA
KE KONCEPTU ÚZEMNÍHO PLÁNU MĚSTA BRNA

| JMÉNO, PŘÍJMENÍ | ADRESA | P.Č. | PODPIS |
|---|---|---------------------------------------|--------------------------------------|
| ANNA BORSKÁ | V ZOOLOGICKÉ ZAHRADY 63 BRNO 63500 | 1931/10 3061/6 | Borská |
| Mb. JAROSLAV ŠILLER Ing. ZDENĚK ŠILLER | VELKÉ HAMRY 506, 468 45 VELKÉ HAMRY BRNO VÝCHON 20 63500 | 1931/6 3061/8 3127/4 1931/21 | Šiller |
| RNDr. Jiří Janouš Alena Janoušová | Brno-Bystřec, výhon 38/53, 609 00 — — | 1931/16 3061/12 | Janouš |
| PAVEL GAJDOŠ Jaroslava Gajdošová | BRNO - KRÁSNÉHO 64 63600 Brno - 4 - | 1931/5 | Gajdoš |
| Ing. MARTIN NIKL | HVOZDEČKA 1305/3 BRNO - BYSTRC, 63500 | 1931/11 1931/52 | Nikl |
| Jiří ŠTĀVA | VÝHON 1 63500 BRNO | 1931/9 1931/8 | Štáva |
| Lidmila JÁŠKOVÁ | OKružní 832/29, 63800 Brno | 1931/4 | Jášková |
| ING JANA POTUČKOVÁ | NAD ŽEDINOU 50 , 635 00 BRNO | 1931/4 | Potučková |
| Alex Kleibl | Filipova 768/21, 63500 BRNO | 1931/12 | Kleibl |
| EDMILA JANDEKOVÁ ANNA ŠPÍČÁKOVÁ Ing. Marie Khlídelová | KROFTOVA 1526/30, BRNO NOVÝ PŘELOV 105, 691 01 Přelovská 213/11, Brno-Hráz Lískovec | 1931/50 | Jandeková Špičáková Khlídelová |





MAGISTRÁT MĚSTA BRNA
ODBOR ÚZEMNÍHO PLÁNOVÁNÍ A
ROZVOJE

Pořadové č. námítky

N/.....

NÁMITKA KE KONCEPTU ÚZEMNÍHO PLÁNU MĚSTA BRNA

podle ustanovení § 48 odst. 2 zákona č. 183/2006 Sb., o územním plánování a stavebním řádu (stavební zákon) v platném znění

I. Identifikační údaje vlastníka/zástupce veřejnosti podávajících námítku

Jméno, příjmení fyzické osoby/
název právnické osoby

JIRÍ STEJSKAL

Adresa / sídlo

ELPLOVA 1P 66000 BRNO

Identifikace vlastněné
nemovitosti

306113 ; 312715

Podává-li věcně shodnou námítku více navrhovatelů, jsou údaje o nich (jméno, příjmení, adresa a identifikace vlastněné nemovitosti) uvedeny v samostatných přílohách

ano
 ne

II. Upřesnění obsahu námítky

k návrhu řešení

k procesu pořizování

textové části

ano ne

grafické části

ano ne

ano ne

III. Údaje o uplatněné námítce k variantě (variantám) konceptu

I. II. III.

Městská část

BRNO-ŽYTLIC

Katastrální území

ŽYTLIC

Parcelní čísla pozemků
(adresa nemovitosti,
doplňující popis lokality)

Obsah námítky

Nesouhlasíme v návrhové ploše Bc-5 s **nezačleněním** a odtržením zbytku parcel uvedených jednotlivě v přílohách tohoto materiálu z celkové plochy BC pod Kachlíkovou a odmítáme všechny varianty z roku 2009 pro naši lokalitu s návrhem na funkční plochu S/a2, Z. Změna ÚP v říjnu 2010 uvádí naše restitučně vrácené parcely jako rezervu pro dnes již neaktuální Aquapark a současný záměr směřuje k nátlaku vzdání se později či dříve vlastnických práv našeho majetku. Proto požadujeme změnu současného návrhu z S/a2 a Z na BC.

IV. Grafická příloha
k námítce

ano
 ne

V. Ostatní přílohy

- zmocnění zástupce veřejnosti, ve smyslu § 23 odst.2 a 3 stavebního zákona ano ne

VI. Preference varianty konceptu

I. varianta

II. varianta

III. varianta

v BRNE dne.....

Stejskal Jiří
podpis vlastníka / zástupce veřejnosti

Vyplněný formulář zašlete nejpozději do 10.3.2011 na adresu :

Magistrát města Brna, Odbor územního plánování a rozvoje, Kounicova 67, 601 67 Brno
(viz veřejná vyhláška)



územní plán města Brna

MAGISTRÁT MĚSTA BRNA
ODBOR ÚZEMNÍHO PLÁNOVÁNÍ A
ROZVOJE

N 1337 *Ucr*

| | |
|--|---------|
| Pořadové č. námítky | N/..... |
| MAGISTRÁT MĚSTA BRNA Odbor územního plánování a rozvoje | |
| Došlo dne: - 9 - 03 - 2011 | |

Č.j. MMB:..... 0100/726
Příl:.....

NÁMITKA KE KONCEPTU ÚZEMNÍHO PLÁNU MĚSTA BRNA

podle ustanovení § 48 odst. 2 zákona č. 183/2006 Sb., o územním plánování a stavebním řádu (stavební zákon) v platném znění

I. Identifikační údaje vlastníka/zástupce veřejnosti podávajících námítku

| | |
|--|--|
| Jméno, příjmení fyzické osoby / název právnické osoby | ANTONÍN MUŽIKAR |
| Adresa / sídlo | NAD KAŠNOU 57/2, BRNO, BYSTRC, 635 00 |
| Identifikace vlastněné nemovitosti | POZEMEK P.Č. 2632/16 V K.Ú. BYSTRC POZEMEK P.Č. 2632/55 V K.Ú. BYSTRC |

Podává-li věcně shodnou námítku více navrhovatelů, jsou údaje o nich (jméno, příjmení, adresa a identifikace vlastněné nemovitosti) uvedeny v samostatných přílohách ano ne

II. Upřesnění obsahu námítky

| | | | |
|--|---|--|--|
| k návrhu řešení | | k procesu pořizování | |
| textové části | grafické části | | |
| <input type="checkbox"/> ano <input type="checkbox"/> ne | <input checked="" type="checkbox"/> ano <input type="checkbox"/> ne | <input type="checkbox"/> ano <input type="checkbox"/> ne | <input type="checkbox"/> ano <input type="checkbox"/> ne |

III. Údaje o uplatněné námítce k variantě (variantám) konceptu I. II. III.

| | |
|--|---|
| Městská část | BRNO BYSTRC |
| Katastrální území | BYSTRC |
| Parcelní čísla pozemků (adresa nemovitosti, doplňující popis lokality) | POZEMEK P.Č. 2632/16 V K.Ú. BYSTRC POZEMEK P.Č. 2632/55 V K.Ú. BYSTRC |
| Obsah námítky | <p>NEsouhlasím s žádnou ze tří navrhovaných variant konceptu územního plánu v prostoru výše uvedených pozemků. Všechny tři varianty zásadním způsobem znehodnocují ceny pozemků a byla by zhařena investice do přípravy výstavby v tomto území. Výše uvedené pozemky jsou v současné době plochy stavební s funkcí všeobecného bydlení s indexem podlažní plochy 0,4 ⇒ BC 0,4. V současné době probíhá projektová příprava pro výstavbu skupiny rodinných domů. Žádám aby nový územní plán zůstal v tomto prostoru v podobě současného územního plánu viz. příloha.</p> |

| | |
|--------------------------------|---|
| IV. Grafická příloha k námítce | <input checked="" type="checkbox"/> ano <input type="checkbox"/> ne |
|--------------------------------|---|

| | |
|---|--|
| V. Ostatní přílohy - zmocnění zástupce veřejnosti, ve smyslu § 23 odst.2 a 3 stavebního zákona | <input type="checkbox"/> ano <input type="checkbox"/> ne |
|---|--|

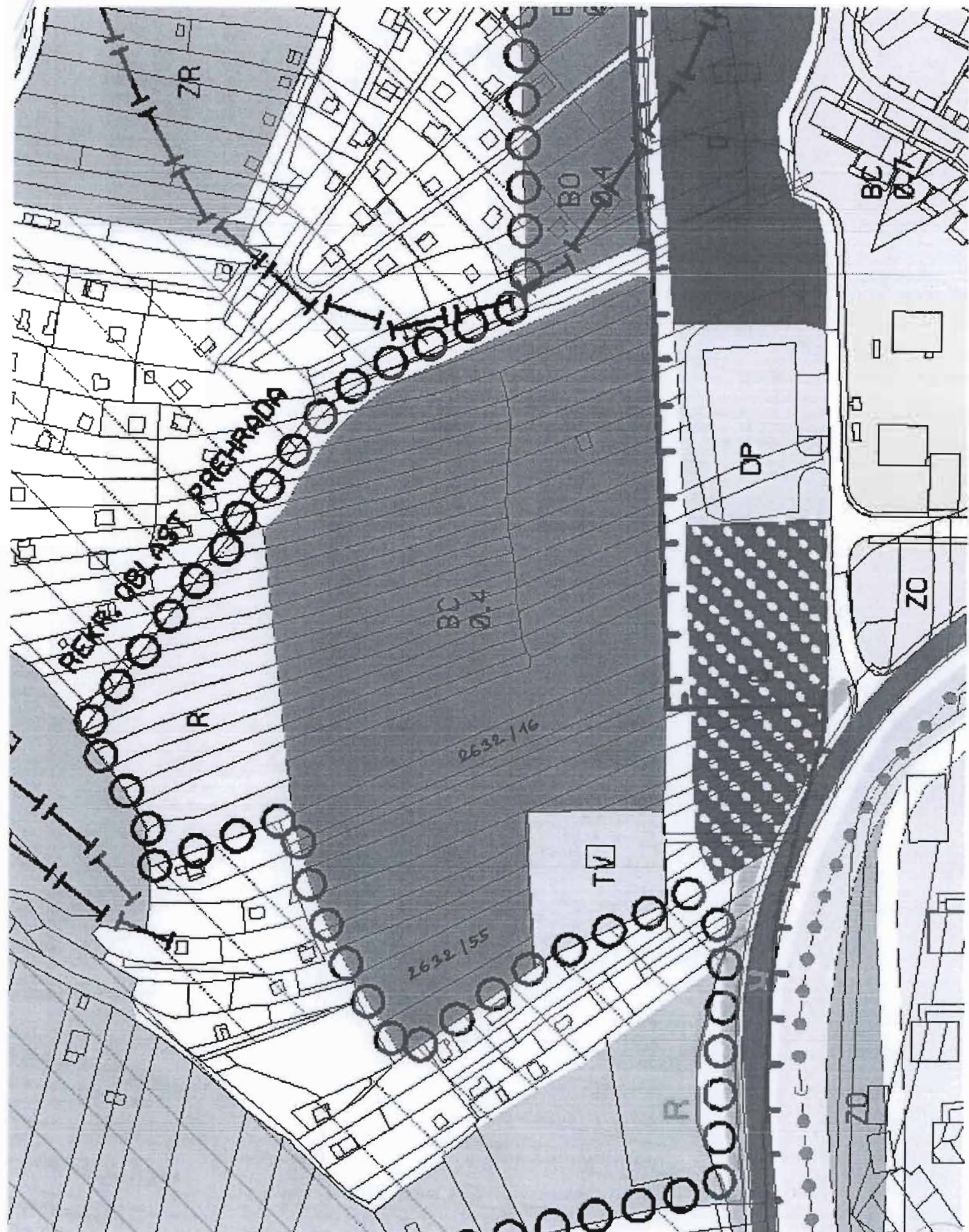
| | |
|----------------------------------|---|
| VI. Preference varianty konceptu | <input type="checkbox"/> I. varianta <input type="checkbox"/> II. varianta <input type="checkbox"/> III. varianta |
|----------------------------------|---|

V BRNĚ dne 22. 2. 2011.

Muzikar Antonín
podpis vlastníka / zástupce veřejnosti

Vyplněný formulář zašlete nejpozději do 10.3.2011 na adresu :

Magistrát města Brna, Odbor územního plánování a rozvoje, Kounicova 67, 601 67 Brno
(viz veřejná vyhláška)





územní plán města Brna

MAGISTRÁT MĚSTA BRNA
ODBOR ÚZEMNÍHO PLÁNOVÁNÍ A
ROZVOJE

N 982 Plu.

| | |
|------------------------|--|
| Pořadové číslo námítky | MAGISTRÁT MĚSTA BRNA Odbor územního plánování a rozvoje |
| Došlo dne: | - 9 - 03 - 2011 |
| Č.j. MMB: | 0100-7AP |
| Příl: | |

NÁMITKA KE KONCEPTU ÚZEMNÍHO PLÁNU MĚSTA BRNA

podle ustanovení § 48 odst. 2 zákona č. 183/2006 Sb., o územním plánování a stavebním řádu (stavební zákon) v platném znění

I. Identifikační údaje vlastníka/zástupce veřejnosti podávajících námítku

| | |
|--|--|
| Jméno, příjmení fyzické osoby/ název právnické osoby | MUDr. Karel Máca, MUDr. Jolanta Mácová |
| Adresa / sídlo | Majdalenky 13, Brno, 638 00 |
| Identifikace vlastněné nemovitosti | pozemek v k.ú. Soběšice, lokalita Vinohrádky, číslo parcely: 1161/1 |
| Podává-li věcně shodnou námítku více navrhovatelů, jsou údaje o nich (jméno, příjmení, adresa a identifikace vlastněné nemovitosti) uvedeny v samostatných přílohách | <input type="checkbox"/> ano <input checked="" type="checkbox"/> ne |

II. Upřesnění obsahu námítky

| | | | |
|---|---|---|--|
| k návrhu řešení | | k procesu pořizování | |
| textové části | grafické části | | |
| <input checked="" type="checkbox"/> ano <input type="checkbox"/> ne | <input checked="" type="checkbox"/> ano <input type="checkbox"/> ne | <input checked="" type="checkbox"/> ano <input type="checkbox"/> ne | <input type="checkbox"/> ano <input type="checkbox"/> ne |

III. Údaje o uplatněné námítce k variantě (variantám) konceptu

I. II. III.

| | |
|--|---|
| Městská část | Brno - sever |
| Katastrální území | Soběšice |
| Parcelní čísla pozemků (adresa nemovitosti, doplňující popis lokality) | 1161/1 |
| Obsah námítky | Varianty II. , III. územního plánu neobsahují v uvedeném K.Ú. na výše uvedených p.č. pozemků plochu zastavitelnou pro bydlení, rodinné volné. |

| | |
|--------------------------------|--|
| IV. Grafická příloha k námítce | <input type="checkbox"/> ano <input checked="" type="checkbox"/> ne |
|--------------------------------|--|

| | |
|--|---|
| V. Ostatní přílohy - zmocnění zástupce veřejnosti, ve smyslu § 23 odst.2 a 3 stavebního zákona | <input type="checkbox"/> ano <input checked="" type="checkbox"/> ne |
|--|---|

| | |
|----------------------------------|--|
| VI. Preference varianty konceptu | <input checked="" type="checkbox"/> I. varianta <input type="checkbox"/> II. varianta <input type="checkbox"/> III. varianta |
|----------------------------------|--|

| | |
|---------------------|--|
| V Brně dne 7.3.2011 | podpis vlastníka / zástupce veřejnosti |
|---------------------|--|

Vyplněný formulář zašlete nebo osobně doručte nejpozději do 10.3.2011 na adresu :
Magistrát města Brna, Odbor územního plánování a rozvoje, Kounicova 67, 601 67 Brno
(viz veřejná vyhláška)



MAGISTRÁT MĚSTA BRNA
ODBOR ÚZEMNÍHO PLÁNOVÁNÍ A
ROZVOJE

N 1247 *Alc.*

| | |
|------------------------------------|------------|
| Podávající námitku | MĚSTA BRNA |
| Odbor územního plánování a rozvoje | |
| Došlo dne: - 9 - 03 - 2011 | |

Č.j. MMB *0100 712*
Příl:

NÁMITKA

KE KONCEPTU ÚZEMNÍHO PLÁNU MĚSTA BRNA

podle ustanovení § 48 odst. 2 zákona č. 183/2006 Sb., o územním plánování a stavebním řádu (stavební zákon) v platném znění

I. Identifikační údaje vlastníka/zástupce veřejnosti podávajících námitku

| | |
|---|--|
| Jméno, příjmení fyzické osoby/ název právnické osoby | ING. ANTON ADAMKOVIČ |
| Adresa / sídlo | ZELINKY 393/16, 621 00 BRNO - IVANOVICE |
| Identifikace vlastněné nemovitosti | p.č. 178/24 a stavby RD č.p. 393, 178/25 a stavby RD č.p.394 a 178/26, 178/159, 178/166 v k.ú. Ivanovice 655856, zapsané na LV č. 997 |

Podává-li věcně shodnou námitku více navrhovatelů, jsou údaje o nich (jméno, příjmení, adresa a identifikace vlastněné nemovitosti) uvedeny v samostatných přílohách ano ne

II. Upřesnění obsahu námítky

| | | | |
|---|---|--|--|
| k návrhu řešení | | k procesu pořizování | |
| textové části | grafické části | | |
| <input checked="" type="checkbox"/> ano <input type="checkbox"/> ne | <input checked="" type="checkbox"/> ano <input type="checkbox"/> ne | <input type="checkbox"/> ano <input type="checkbox"/> ne | |

III. Údaje o uplatněné námitce k variantě (variantám) konceptu

I. II. III.

| | |
|--|--|
| Městská část | IVANOVICE |
| Katastrální území | IVANOVICE 655856 |
| Parcelní čísla pozemků (adresa nemovitosti, doplňující popis lokality) | rozvojová lokalita I-2 - mezi ulicemi Černoohorská a Hradecká směrem k České, dnešní pole - lokalita Vrby a Na Piskách |
| Obsah námítky | Rozvojová lokalita I-2 - Způsob využití W/v2 v kombinaci s E/a2 (var. I konceptu), Způsob využití E/a2 (varianta II konceptu ÚPmB) Způsob využití A (varianta III konceptu ÚPmB) Zcela zásadně nesouhlasím s umístěním provozoven jakékoli výroby (viz varianta I a II: plochy E/a2) v bezprostředním sousedství obytné zástavby a s rozšiřováním komerčních ploch (viz varianta I: plochy W/V2) na úkor zemědělské půdy. Návrh zcela ignoruje, že se zde nachází nejkvalitnější zemědělská půda (jedná se i o zemědělský půdní fond s I. třídou ochrany). Proto upřednostňuji zachování stávajícího stavu, tj. plochu nestavební (plocha A ve variantě III konceptu ÚPmB). Pokud by však bylo rozhodnuto danou oblast zastavět, požaduji omezit způsob zástavby na plochu bydlení B/d1 případně C a zachovat alespoň část jako zemědělskou plochu A, která se tam nyní nachází. Výstavba průmyslových objektů v těsné blízkosti rodinných domků znamená záměrné zničení hodnotného bydlení a likvidaci této krásné lokality. Navrhovaný způsob zástavby není v žádném případě přínosem pro obyvatele Ivanovic, protože se nejedná o služby místního významu, navrhovaný způsob zástavby je určen pro mnohem větší spádovou oblast a přináší sebou do dotčené lokality vyšší kriminalitu, hluk a nadměrnou dopravu. Navíc ani další zábor kvalitní zemědělské půdy není v souladu s koncepcí. Proto důsledně žádám, aby MČ Ivanovice zůstala zachována ve své původní podobě jako lokalita rodinných domků určená pro klidné bydlení a aby bylo dodrženo zadání pro zpracování ÚPmB, dle kterého byl požadován rozvoj města na jih, nikoliv na sever. |

IV. Grafická příloha k námitce

ano
 ne

V. Ostatní přílohy

- zmocnění zástupce veřejnosti, ve smyslu § 23 odst.2 a 3 stavebního zákona ano ne

VI. Preference varianty konceptu

I. varianta II. varianta III. varianta

V *BRNE* dne *7.3.2011*

[Signature]
podpis vlastníka / zástupce veřejnosti

Vyplněný formulář zašlete nejpozději do 10.3.2011 na adresu :

Magistrát města Brna, Odbor územního plánování a rozvoje, Kounicova 67, 601 67 Brno

(viz veřejná vyhláška)



MAGISTRÁT MĚSTA BRNA
ODBOR ÚZEMNÍHO PLÁNOVÁNÍ A
ROZVOJE

N 1301

| | |
|----------------------|--|
| Pořadové č. námítky: | MAGISTRÁT MĚSTA BRNA Odbor územního plánování a rozvoje |
| Došlo dne: | - 9 - 03 - 2011 |

NÁMITKA
KE KONCEPTU ÚZEMNÍHO PLÁNU MĚSTA BRNA

Č.j. MMB:.....0.100.733.....

Příl:

podle ustanovení § 48 odst. 2 zákona č. 183/2006 Sb., o územním plánování a stavebním řádu (stavební zákon) v platném znění

I. Identifikační údaje vlastníka/zástupce veřejnosti podávajících námítku

| | |
|---|------------------------|
| Jméno, příjmení fyzické osoby/ název právnické osoby | A PLUS a. s |
| Adresa / sídlo | Česká 12, 602 00, BRNO |
| Identifikace vlastněné nemovitosti | 2011/3 |

Podává-li věcně shodnou námítku více navrhovatelů, jsou údaje o nich (jméno, příjmení, adresa a identifikace vlastněné nemovitosti) uvedeny v samostatných přílohách ano ne

II. Upřesnění obsahu námítky

| | | |
|--|---|---|
| k návrhu řešení | | k procesu pořizování |
| textové části <input checked="" type="checkbox"/> ano <input type="checkbox"/> ne | grafické části <input checked="" type="checkbox"/> ano <input type="checkbox"/> ne | <input type="checkbox"/> ano <input checked="" type="checkbox"/> ne |

III. Údaje o uplatněné námítce k variantě (variantám) konceptu I. II. III.

| | |
|--|----------|
| Městská část | Bosonohy |
| Katastrální území | Bosonohy |
| Parcelní čísla pozemků (adresa nemovitosti, doplňující popis lokality) | 2011/3 |

Obsah námítky

Prodloužení a zprůjezdění ulice Křivánky požadujeme ukončit jižně od dotčeného pozemku 2011/3.
Doporučujeme obsloužit severní území prodloužením Křivánek po vrstevnici směrem na východ, zástavbu řešit jako protisvahovou, ponechat nedotčený severní zelný horizont.
Požadujeme zrušit vyvlastnění a překupní právo Xd 540/m, Xd 569/m.

IV. Grafická příloha k námítce ano ne

V. Ostatní přílohy - zmocnění zástupce veřejnosti, ve smyslu § 23 odst.2 a 3 stavebního zákona ano ne

VI. Preference varianty konceptu
 I. varianta II. varianta III. varianta

V Brně dne 8. 3. 2011

podpis vlastníka / zástupce veřejnosti

Vyplněný formulář zašlete **nejpozději do 10.3.2011** na adresu :

Magistrát města Brna, Odbor územního plánování a rozvoje, Kounicova 67, 601 67 Brno

(viz veřejná vyhláška)



územní plán města Brna

MAGISTRÁT MĚSTA BRNA
ODBOR ÚZEMNÍHO PLÁNOVÁNÍ A
ROZVOJE

N 1246 Hor.

| | |
|----------------------|--|
| Pořadové č. námítky: | MAGISTRÁT MĚSTA BRNA Odbor územního plánování a rozvoje |
| Došlo dne: | - 9 - 03 - 2011 |

NÁMITKA
KE KONCEPTU ÚZEMNÍHO PLÁNU MĚSTA BRNA

Č.j. MMB: 0100/436
Příl.:

podle ustanovení § 48 odst. 2 zákona č. 183/2006 Sb., o územním plánování a stavebním řádu (stavební zákon) v platném znění

I. Identifikační údaje vlastníka/zástupce veřejnosti podávajících námítku

| | |
|---|--|
| Jméno, příjmení fyzické osoby/ název právnické osoby | ING. ANTON ADAMKOVIČ |
| Adresa / sídlo | ZELINKY 393/16, 621 00 BRNO - IVANOVICE |
| Identifikace vlastněné nemovitosti | p.č. 178/24 a stavby RD č.p. 393, 178/25 a stavby RD č.p.394 a 178/26, 178/159, 178/166 v k.ú. Ivanovice 655856, zapsané na LV č. 997 |

Podává-li věcně shodnou námítku více navrhovatelů, jsou údaje o nich (jméno, příjmení, adresa a identifikace vlastněné nemovitosti) uvedeny v samostatných přílohách ano ne

II. Upřesnění obsahu námítky

| | | | |
|--|---|--|--|
| k návrhu řešení | | k procesu pořizování | |
| textové části <input checked="" type="checkbox"/> ano <input type="checkbox"/> ne | grafické části <input checked="" type="checkbox"/> ano <input type="checkbox"/> ne | <input type="checkbox"/> ano <input type="checkbox"/> ne | <input type="checkbox"/> ano <input type="checkbox"/> ne |

III. Údaje o uplatněné námítce k variantě (variantám) konceptu I. II. III.

| | |
|--|---|
| Městská část | IVANOVICE |
| Katastrální území | IVANOVICE 655856 |
| Parcelní čísla pozemků (adresa nemovitosti, doplňující popis lokality) | rozvojová lokalita I-2 - severně od ulice Řečkovická, mezi ulicemi Černoohorská a Hradecká |

Obsah námítky
Rozvojová lokalita I-2 - Způsob využití X/a2 (všechny tři varianty konceptu ÚPmB)
Jako vlastník pozemku a nemovitosti dotčeného konceptem ÚPmB zásadně nesouhlasím s návrhem takového způsobu využití ploch. Tento způsob zástavby (neomezeně velká obchodní centra) je zcela nevhodné umísťovat v bezprostředním sousedství již existující obytné zástavby. Výstavba obchodních center a průmyslových objektů v těsné blízkosti rodinných domků znamená záměrné zničení hodnotného bydlení a likvidaci této krásné lokality. Navrhovaný způsob zástavby není v žádném případě přínosem pro obyvatele Ivanovic, protože se nejedná o služby místního významu, navrhovaný způsob zástavby je určen pro mnohem větší spádovou oblast a přináší sebou do dotčené lokality obrovský nárůst dopravního zatížení, které bude nadměrně zatěžovat okolí prachem a hlukem dopravy, ale také zvýšení kriminality a zásadně ovlivní stávající klidné bydlení v naší lokalitě, která byla dosud vyhledávána právě pro nepřítomnost zdrojů hluku a přírodní venkovský charakter.

Požaduji, aby zpracovatel respektoval přítomnost již existujících ploch obytné zástavby a přehodnotil navrhovaný způsob využití plochy např. do kategorie plochy "W", a to v kombinaci s plochami C a B/d1 (přibližně odpovídající aktuálně platnému ÚP) tak, aby byl přínosem pro obyvatele Ivanovic a ne pouze pro developerské a stavební společnosti.

IV. Grafická příloha k námítce ano ne

V. Ostatní přílohy - zmocnění zástupce veřejnosti, ve smyslu § 23 odst.2 a 3 stavebního zákona ano ne

VI. Preference varianty konceptu
 I. varianta II. varianta III. varianta

V Brně dne 7.3.2011
Anton Adamkovič
podpis vlastníka / zástupce veřejnosti

Vyplněný formulář zašlete nejpozději do 10.3.2011 na adresu :
Magistrát města Brna, Odbor územního plánování a rozvoje, Kounicova 67, 601 67 Brno
(viz veřejná vyhláška)



MAGISTRÁT MĚSTA BRNA
ODBOR ÚZEMNÍHO PLÁNOVÁNÍ A
ROZVOJE

N 1245 Hlu

| | |
|------------------------|--|
| Pořadové číslo námítky | MAGISTRÁT MĚSTA BRNA Odbor územního plánování a rozvoje |
| Došlo dne: | - 9 - 03 - 2011 |
| Č.j. MMB: | 010 751 |
| Příl.: | |

| NÁMITKA | |
|---|---|
| KE KONCEPTU ÚZEMNÍHO PLÁNU MĚSTA BRNA | |
| <i>podle ustanovení § 48 odst. 2 zákona č. 183/2006 Sb., o územním plánování a stavebním řádu (stavební zákon) v platném znění</i> | |
| I. Identifikační údaje vlastníka/zástupce veřejnosti podávajících námítku | |
| Jméno, příjmení fyzické osoby/ název právnické osoby | ING. ANTON ADAMKOVIČ |
| Adresa / sídlo | ZELINKY 393/16, 621 00 BRNO - IVANOVICE |
| Identifikace vlastněné nemovitosti | p.č. 178/24 a stavby RD č.p. 393, 178/25 a stavby RD č.p.394 a 178/26, 178/159, 178/166 v k.ú. Ivanovice 655856, zapsané na LV č. 997 |
| Podává-li věcně shodnou námítku více navrhovatelů, jsou údaje o nich (jméno, příjmení, adresa a identifikace vlastněné nemovitosti) uvedeny v samostatných přílohách | <input type="checkbox"/> ano <input checked="" type="checkbox"/> ne |
| II. Upřesnění obsahu námítky | |
| k návrhu řešení | k procesu pořizování |
| textové části <input checked="" type="checkbox"/> ano <input type="checkbox"/> ne | grafické části <input checked="" type="checkbox"/> ano <input type="checkbox"/> ne |
| | <input type="checkbox"/> ano <input type="checkbox"/> ne |
| III. Údaje o uplatněné námítce k variantě (variantám) konceptu <input checked="" type="checkbox"/> I. <input checked="" type="checkbox"/> II. <input checked="" type="checkbox"/> III. | |
| Městská část | IVANOVICE |
| Katastrální území | IVANOVICE 655856 |
| Parcelní čísla pozemků (adresa nemovitosti, doplňující popis lokality) | rozvojová oblast R-3 - prostor mezi Medláňkami a Ivanovicemi (pole za bývalými řečkovickými kasárnami) |
| Obsah námítky | Rozvojová lokalita R-3 Zásadně nesouhlasím s výstavbou silnice propojující Ivanovice - Medláňky - Komín (potažmo Bystrc), nesouhlasím s žádnou z variant I, II, III konceptu ÚPmB. Propojení s Bystrcí nebo případně s Komínem by do Ivanovic přivedlo další dopravní zátěž, zejména v souvislosti se snahou vybudovat v Ivanovicích obchodní centra. Tato komunikace by částečně nahrazovala velký městský okruh a současně trasu R43 v Bystrcké variantě a přivedla by do blízkosti našich nemovitostí tranzitní dopravu. Úkolem zpracovatelů konceptu ÚPmB bylo zajistit maximální využití rekreačního potenciálu, vytvořit komplexní systém zeleně a vymezit plochy pro každodenní sportovní využití obyvatel, ne zastavět a odstranit veškeré stávající zelené plochy. Proto žádám, aby nový ÚPmB respektoval a uchoval zdravé životní prostředí na severu města. |
| IV. Grafická příloha k námítce | <input type="checkbox"/> ano <input checked="" type="checkbox"/> ne |
| V. Ostatní přílohy - zmocnění zástupce veřejnosti , ve smyslu § 23 odst. 2 a 3 stavebního zákona | <input type="checkbox"/> ano <input checked="" type="checkbox"/> ne |
| VI. Preference varianty konceptu | |
| <input type="checkbox"/> I. varianta | <input type="checkbox"/> II. varianta |
| | <input type="checkbox"/> III. varianta |
| V <i>BRNE</i> dne <i>7.3.2011</i> | <i>Anton Adamkovič</i> podpis vlastníka / zástupce veřejnosti |
| Vyplněný formulář zašlefe nejpozději do 10.3.2011 na adresu : Magistrát města Brna, Odbor územního plánování a rozvoje, Kounicova 67, 601 67 Brno (viz veřejná vyhláška) | |



územní plán města Brna

MAGISTRÁT MĚSTA BRNA
ODBOR ÚZEMNÍHO PLÁNOVÁNÍ A
ROZVOJE

N 1302 *Alu*

| | |
|------------------------|--|
| Pořadové číslo námítky | MAGISTRÁT MĚSTA BRNA Odbor územního plánování a rozvoje |
| Došlo dne | - 9 - 03 - 2011 |

Čj. MMB: 2100/744
Příl.

NÁMITKA KE KONCEPTU ÚZEMNÍHO PLÁNU MĚSTA BRNA

podle ustanovení § 48 odst. 2 zákona č. 183/2006 Sb., o územním plánování a stavebním řádu (stavební zákon) v platném znění

I. Identifikační údaje vlastníka/zástupce veřejnosti podávajících námítku

| | | | | |
|---|---------------------------|-----|-------------------------------------|----|
| Jméno, příjmení fyzické osoby/ název právnické osoby | Patrik Tuza | | | |
| Adresa / sídlo | Arménská 13, Brno, 625 00 | | | |
| Identifikace vlastněné nemovitosti | 2027/1 | | | |
| Podává-li věcně shodnou námítku více navrhovatelů, jsou údaje o nich (jméno, příjmení, adresa a identifikace vlastněné nemovitosti) uvedeny v samostatných přílohách | <input type="checkbox"/> | ano | <input checked="" type="checkbox"/> | ne |

II. Upřesnění obsahu námítky

| | | | |
|---|---|------------------------------|--|
| k návrhu řešení | | k procesu pořizování | |
| textové části | grafické části | | |
| <input checked="" type="checkbox"/> ano <input type="checkbox"/> ne | <input checked="" type="checkbox"/> ano <input type="checkbox"/> ne | <input type="checkbox"/> ano | <input checked="" type="checkbox"/> ne |

III. Údaje o uplatněné námítce k variantě (variantám) konceptu I. II. III.

| | |
|--|--|
| Městská část | Bosonohy |
| Katastrální území | Boaonohy |
| Parcelní čísla pozemků (adresa nemovitosti, doplňující popis lokality) | 2027/1, 2027/2 + související |
| Obsah námítky | Požaduji odstranit ze severního horizontu lokality Achteky návrh veřejné prospěšné stavby Xd 569/m. Severní část zastavitelného území je již obsloužena vybudovaným příjezdem z ulice Chironova. Cesta i odbočka vede přes pozemky, na kterých již probíhá povolená stavba cesty a rodinných domů. |

| | |
|-----------------------------------|--|
| IV. Grafická příloha k námítce | <input type="checkbox"/> ano <input checked="" type="checkbox"/> ne |
|-----------------------------------|--|

| | |
|---|---|
| V. Ostatní přílohy - zmocnění zástupce veřejnosti, ve smyslu § 23 odst.2 a 3 stavebního zákona | <input type="checkbox"/> ano <input checked="" type="checkbox"/> ne |
|---|---|

| | |
|----------------------------------|---|
| VI. Preference varianty konceptu | <input type="checkbox"/> I. varianta <input type="checkbox"/> II. varianta <input type="checkbox"/> III. varianta |
|----------------------------------|---|

| | |
|-----------------------------|--|
| V Brně dne 8. 3. 2011 | podpis vlastníka / zástupce veřejnosti |
|-----------------------------|--|

Vyplněný formulář zašlete **nejpozději do 10.3.2011** na adresu :
Magistrát města Brna, Odbor územního plánování a rozvoje, Kounicova 67, 601 67 Brno
(viz veřejná vyhláška)



MAGISTRÁT MĚSTA BRNA
ODBOR ÚZEMNÍHO PLÁNOVÁNÍ A
ROZVOJE

N 1244 Rev.

| | |
|---|--|
| MAGISTRÁT MĚSTA BRNA Pořadové číslo námítky: | MAGISTRÁT MĚSTA BRNA Odbor územního plánování a rozvoje |
| Došlo dne: - 9 - 03 - 2011 | 0100749 |
| C.j. MMB: | Pril: |

| NÁMITKA | |
|---|--|
| KE KONCEPTU ÚZEMNÍHO PLÁNU MĚSTA BRNA | |
| podle ustanovení § 48 odst. 2 zákona č. 183/2006 Sb., o územním plánování a stavebním řádu (stavební zákon) v platném znění | |
| I. Identifikační údaje vlastníka/zástupce veřejnosti podávajících námítku | |
| Jméno, příjmení fyzické osoby/ název právnické osoby | KVĚTOSLAVA ADAMKOVIČOVÁ |
| Adresa / sídlo | ZELINKY 393/16, 621 00 BRNO - IVANOVICE |
| Identifikace vlastněné nemovitosti | p.č. 178/24 a stavby RD č.p. 393, 178/25 a stavby RD č.p.394 a 178/26, 178/159, 178/166 v k.ú. Ivanovice 655856, zapsané na LV č. 997 |
| Podává-li věcně shodnou námítku více navrhovatelů, jsou údaje o nich (jméno, příjmení, adresa a identifikace vlastněné nemovitosti) uvedeny v samostatných přílohách | <input type="checkbox"/> ano <input checked="" type="checkbox"/> ne |
| II. Upřesnění obsahu námítky | |
| k návrhu řešení | k procesu pořizování |
| textové části <input checked="" type="checkbox"/> ano <input type="checkbox"/> ne | grafické části <input checked="" type="checkbox"/> ano <input type="checkbox"/> ne |
| | <input type="checkbox"/> ano <input type="checkbox"/> ne |
| III. Údaje o uplatněné námítce k variantě (variantám) konceptu <input checked="" type="checkbox"/> I. <input checked="" type="checkbox"/> II. <input checked="" type="checkbox"/> III. | |
| Městská část | IVANOVICE |
| Katastrální území | IVANOVICE 655856 |
| Parcelní čísla pozemků (adresa nemovitosti, doplňující popis lokality) | rozvojová oblast R-3 - prostor mezi Medláňkami a Ivanovicemi (pole za bývalými řečkovickými kasárnami) |
| Obsah námítky | Rozvojová lokalita R-3 Zásadně nesouhlasím s výstavbou silnice propojující Ivanovice - Medláňky - Komín (potažmo Bystrc), nesouhlasím s žádnou z variant I, II, III konceptu ÚPmB. Propojení s Bystrcí nebo případně s Komínem by do Ivanovic přivedlo další dopravní zátěž, zejména v souvislosti se snahou vybudovat v Ivanovicích obchodní centra. Tato komunikace by částečně nahrazovala velký městský okruh a současně trasu R43 v Bystrcké variantě a přivedla by do blízkosti našich nemovitostí tranzitní dopravu. Úkolem zpracovatelů konceptu ÚPmB bylo zajistit maximální využití rekreačního potenciálu, vytvořit komplexní systém zeleně a vymezit plochy pro každodenní sportovní využití obyvatel, ne zastavět a odstranit veškeré stávající zelené plochy. Proto žádám, aby nový ÚPmB respektoval a uchoval zdravé životní prostředí na severu města. |
| IV. Grafická příloha k námítce | <input type="checkbox"/> ano <input checked="" type="checkbox"/> ne |
| V. Ostatní přílohy - zmocnění zástupce veřejnosti, ve smyslu § 23 odst.2 a 3 stavebního zákona | <input type="checkbox"/> ano <input checked="" type="checkbox"/> ne |
| VI. Preference varianty konceptu | <input type="checkbox"/> I. varianta <input type="checkbox"/> II. varianta <input type="checkbox"/> III. varianta |
| V <i>BRNA</i> dne <i>7.3.2011</i> | <i>Adela Kovicová K.</i> podpis vlastníka / zástupce veřejnosti |
| Vyplněný formulář zašlete nejpozději do 10.3.2011 na adresu : Magistrát města Brna, Odbor územního plánování a rozvoje, Kounicova 67, 601 67 Brno (viz veřejná vyhláška) | |



MAGISTRÁT MĚSTA BRNA
ODBOR ÚZEMNÍHO PLÁNOVÁNÍ A
ROZVOJE

N 1303

MAGISTRÁT MĚSTA BRNA
Odbor územního plánování a rozvoje
Pořadové číslo námítky N/.....
Došlo dne: - 9 - 03 - 2011
C.j. MMB: 0 100 350
Příl.:

NÁMITKA KE KONCEPTU ÚZEMNÍHO PLÁNU MĚSTA BRNA

podle ustanovení § 48 odst. 2 zákona č. 183/2006 Sb., o územním plánování a stavebním řádu (stavební zákon) v platném znění

I. Identifikační údaje vlastníka/zástupce veřejnosti podávajících námítku

| | |
|--|--|
| Jméno, příjmení fyzické osoby/ název právnické osoby | Tamara Hanáková |
| Adresa / sídlo | Arménská 7, 625 00, Brno |
| Identifikace vlastněné nemovitosti | |
| Podává-li věcně shodnou námítku více navrhovatelů, jsou údaje o nich (jméno, příjmení, adresa a identifikace vlastněné nemovitosti) uvedeny v samostatných přílohách | <input type="checkbox"/> ano <input checked="" type="checkbox"/> ne |

II. Upřesnění obsahu námítky

| | | | |
|---|---|------------------------------|--|
| k návrhu řešení | | k procesu pořizování | |
| textové části | grafické části | | |
| <input checked="" type="checkbox"/> ano <input type="checkbox"/> ne | <input checked="" type="checkbox"/> ano <input type="checkbox"/> ne | <input type="checkbox"/> ano | <input checked="" type="checkbox"/> ne |

III. Údaje o uplatněné námítce k variantě (variantám) konceptu

I. II. III.

| | |
|--|---|
| Městská část | Bosonohy |
| Katastrální území | Boaonohy |
| Parcelní čísla pozemků (adresa nemovitosti, doplňující popis lokality) | 2027/2, 2027/1 + související |
| Obsah námítky | Požaduji odstranit ze severního horizontu lokality "Achtelky" návrhu veřejně prospěšné stavby Xd 569/m. Severní část zastavitelného území je již komunikačně obsloužena vybudovaným příjezdem z ulice Chironova. Navrhovaná cesta i odbočka vede přes pozemky na kterých již probíhá povolená stavba Komunikace a rodinných domů. |

IV. Grafická příloha k námítce

ano
 ne

V. Ostatní přílohy

- zmocnění zástupce veřejnosti, ve smyslu § 23 odst.2 a 3 stavebního zákona ano ne

VI. Preference varianty konceptu

I. varianta II. varianta III. varianta

| | |
|----------------------------|--|
| V Brně..... dne 8. 3. 2011 | podpis vlastníka / zástupce veřejnosti |
|----------------------------|--|

Vyplněný formulář zašlete nejpozději do 10.3.2011 na adresu :

Magistrát města Brna, Odbor územního plánování a rozvoje, Kounicova 67, 601 67 Brno

(viz veřejná vyhláška)



územní plán města Brna

MAGISTRÁT MĚSTA BRNA
ODBOR ÚZEMNÍHO PLÁNOVÁNÍ A
ROZVOJE

N 1243 Alt.

Pořadové číslo námítky: **MAGISTRÁT MĚSTA BRNA**
Odbor územního plánování a rozvoje
Došlo dne: **- 9 - 03 - 2011**C.j. MMB: **000412**
Příl.:**NÁMITKA****KE KONCEPTU ÚZEMNÍHO PLÁNU MĚSTA BRNA**

podle ustanovení § 48 odst. 2 zákona č. 183/2006 Sb., o územním plánování a stavebním řádu (stavební zákon) v platném znění

I. Identifikační údaje vlastníka/zástupce veřejnosti podávajících námítku

| | |
|---|--|
| Jméno, příjmení fyzické osoby/ název právnické osoby | KVĚTOSLAVA ADAMKOVIČOVÁ |
| Adresa / sídlo | ZELINKY 393/16, 621 00 BRNO - IVANOVICE |
| Identifikace vlastněné nemovitosti | p.č. 178/24 a stavby RD č.p. 393, 178/25 a stavby RD č.p.394 a 178/26, 178/159, 178/166 v k.ú. Ivanovice 655856, zapsané na LV č. 997 |

Podává-li věcně shodnou námítku více navrhovatelů, jsou údaje o nich (jméno, příjmení, adresa a identifikace vlastněné nemovitosti) uvedeny v samostatných přílohách ano ne**II. Upřesnění obsahu námítky**

| | | | |
|--|---|--|--|
| k návrhu řešení | | k procesu pořizování | |
| textové části <input checked="" type="checkbox"/> ano <input type="checkbox"/> ne | grafické části <input checked="" type="checkbox"/> ano <input type="checkbox"/> ne | <input type="checkbox"/> ano <input type="checkbox"/> ne | <input type="checkbox"/> ano <input type="checkbox"/> ne |

III. Údaje o uplatněné námítce k variantě (variantám) konceptu I. II. III.

| | |
|--|--|
| Městská část | IVANOVICE |
| Katastrální území | IVANOVICE 655856 |
| Parcelní čísla pozemků (adresa nemovitosti, doplňující popis lokality) | rozvojová lokalita I-2 - mezi ulicemi Čemohorská a Hradecká směrem k České, dnešní pole - lokalita Vrby a Na Pískách |
| Obsah námítky | Rozvojová lokalita I-2 - Způsob využití W/v2 v kombinaci s E/a2 (var. I konceptu), Způsob využití E/a2 (varianta II konceptu ÚPmB) Způsob využití A (varianta III konceptu ÚPmB) Zcela zásadně nesouhlasím s umístěním provozoven jakékoli výroby (viz varianta I a II: plochy E/a2) v bezprostředním sousedství obytné zástavby a s rozšiřováním komerčních ploch (viz varianta I: plochy W/V2) na úkor zemědělské půdy. Návrh zcela ignoruje, že se zde nachází nejkvalitnější zemědělská půda (jedná se i o zemědělský půdní fond s I. třídou ochrany). Proto upřednostňuji zachování stávajícího stavu, tj. plochu nestavební (plocha A ve variantě III konceptu ÚPmB). Pokud by však bylo rozhodnuto danou oblast zastavět, požaduji omezit způsob zástavby na plochu bydlení B/d1 případně C a zachovat alespoň část jako zemědělskou plochu A, která se tam nyní nachází. Výstavba průmyslových objektů v těsné blízkosti rodinných domků znamená záměrné zničení hodnotného bydlení a likvidaci této krásné lokality. Navrhovaný způsob zástavby není v žádném případě přínosem pro obyvatele Ivanovic, protože se nejedná o služby místního významu, navrhovaný způsob zástavby je určen pro mnohem větší spádovou oblast a přináší sebou do dotčené lokality vyšší kriminalitu, hluk a nadměrnou dopravu. Navíc ani další zábor kvalitní zemědělské půdy není v souladu s koncepcí. Proto důsledně žádám, aby MČ Ivanovice zůstala zachována ve své původní podobě jako lokalita rodinných domků určená pro klidné bydlení a aby bylo dodrženo zadání pro zpracování ÚPmB, dle kterého byl požadován rozvoj města na jih, nikoliv na sever. |

IV. Grafická příloha k námítce ano ne**V. Ostatní přílohy - zmocnění zástupce veřejnosti**, ve smyslu § 23 odst.2 a 3 stavebního zákona ano ne**VI. Preference varianty konceptu** I. varianta II. varianta III. variantaV *Brně* dne *7.3.2011**Květoslava Adamkovičová*
podpis vlastníka / zástupce veřejnostiVyplněný formulář zašlete **nejpozději do 10.3.2011** na adresu :**Magistrát města Brna, Odbor územního plánování a rozvoje, Kounicova 67, 601 67 Brno**
(viz veřejná vyhláška)



územní plán města Brna

MAGISTRÁT MĚSTA BRNA
ODBOR ÚZEMNÍHO PLÁNOVÁNÍ A
ROZVOJE

N 1358 *Ne*

| | |
|---|---------|
| MAGISTRÁT MĚSTA BRNA Poradové č. námítky Odbor územního plánování a rozvoje | N/..... |
| Došlo dne. - 9 - 03 - 2011 | |

Č.j. MMB:.....0.10.07.5.3.....
Příl.:

NÁMITKA KE KONCEPTU ÚZEMNÍHO PLÁNU MĚSTA BRNA

podle ustanovení § 48 odst. 2 zákona č. 183/2006 Sb., o územním plánování a stavebním řádu (stavební zákon) v platném znění

I. Identifikační údaje vlastníka/zástupce veřejnosti podávajících námítku

| | |
|--|--|
| Jméno, příjmení fyzické osoby/ název právnické osoby | CD XXI a. s. |
| Adresa / sídlo | Česká 12, Brno, 602 00 |
| Identifikace vlastněné nemovitosti | 1334/5, 1334/2 |
| Podává-li věcně shodnou námítku více navrhovatelů, jsou údaje o nich (jméno, příjmení, adresa a identifikace vlastněné nemovitosti) uvedeny v samostatných přílohách | <input type="checkbox"/> ano <input checked="" type="checkbox"/> ne |

II. Upřesnění obsahu námítky

| | | | |
|---|---|---|--|
| k návrhu řešení | | k procesu pořizování | |
| textové části | grafické části | | |
| <input checked="" type="checkbox"/> ano <input type="checkbox"/> ne | <input checked="" type="checkbox"/> ano <input type="checkbox"/> ne | <input type="checkbox"/> ano <input checked="" type="checkbox"/> ne | |

III. Údaje o uplatněné námítce k variantě (variantám) konceptu

I. II. III.

| | |
|--|---|
| Městská část | Bohunice |
| Katastrální území | Bohunice |
| Parcelní čísla pozemků (adresa nemovitosti, doplňující popis lokality) | 1334/2, 1334/5 + bezprostředně související |
| Obsah námítky | Požadujeme uvést textovou i grafickou část návrhu ÚP do souladu s pravomocným ÚR stavby Multifunkční Aréna Brno (MFA) vzhledem k charakteru stavby a širších vztahů v území UKB požadujeme uvést plochy do funkčního zařazení "W" - plochy komerční vybavenosti. Požadujeme odstranit z návrhu záměr Po-012/m-ZŠ Kamenice, požadujeme zrušit předkupní právo. |

| | |
|-----------------------------------|---|
| IV. Grafická příloha k námítce | <input checked="" type="checkbox"/> ano <input type="checkbox"/> ne ÚR MFA |
|-----------------------------------|---|

| | |
|---|---|
| V. Ostatní přílohy - zmocnění zástupce veřejnosti, ve smyslu § 23 odst.2 a 3 stavebního zákona | <input type="checkbox"/> ano <input checked="" type="checkbox"/> ne |
|---|---|

| | |
|----------------------------------|--|
| VI. Preference varianty konceptu | <input type="checkbox"/> I. varianta <input type="checkbox"/> II. varianta <input checked="" type="checkbox"/> I. varianta I |
|----------------------------------|--|

| | |
|------------------------------|---|
| V Brně dne. 8. 3. 2011 |  CD XXI a. s. ČESKA 12, 602 00 BRNO - CZ podpis vlastníka / zástupce veřejnosti |
|------------------------------|---|

Vyplněný formulář zašlete **nejpozději do 10.3.2011** na adresu :

Magistrát města Brna, Odbor územního plánování a rozvoje, Kounicova 67, 601 67 Brno
(viz veřejná vyhláška)

**Úřad městské části města Brna, Brno-Bohunice, Dlouhá 3, 625 00 Brno
Stavební úřad**

Čj.: BBOH/05073/10/SÚ
Spis. zn.: S-BBOH/05073/10/SU
Vyřizuje: Ing. Kateřina Janouchová
Tel.: 547 423 834-5
E-mail: staveb@bohunice.brno.cz

Toto rozhodnutí nabylo právní moci

dne: 04.01.2011

V Brně dne: 12.01.2011



Blahová V Brně dne 29. 11. 2010

MULTIFUNKČNÍ ARÉNA Brno-Bohunice
Územní rozhodnutí

VEŘEJNÁ VYHLÁŠKA
ROZHODNUTÍ č. 355

Společnost **CD XXI a.s., Česká 154/12, 602 00 Brno, IČ: 25599801**, zastoupená **A PLUS a.s., Česká 154/12, 602 00 Brno, IČ: 26236419** (dále jen stavebník), podala dne 07.07.2010 u zdejšího stavebního úřadu žádost o vydání územního rozhodnutí o umístění stavby **MULTIFUNKČNÍ ARÉNA Brno-Bohunice** v lokalitě vymezené ulicemi Kamenice a Netroufalky, dálničním přivaděčem a severně lesním porostem, v širším území Univerzitního kampusu Bohunice.

Stavební úřad ÚMČ města Brna, Brno-Bohunice, jako stavební úřad příslušný podle § 13 odst. 1 písm. d) zákona č. 183/2006 Sb., o územním plánování a stavebním řádu, v platném znění (dále jen stavební zákon) a dále na základě pověření Odboru územního a stavebního řízení MMB ze dne 25.03.2010 čj. MMB/0129579/2010, posoudil v územním řízení žádost o vydání územního rozhodnutí a na základě toho vydává podle § 92 stavebního zákona

rozhodnutí o umístění stavby

MULTIFUNKČNÍ ARÉNY Brno-Bohunice v lokalitě vymezené ulicemi Kamenice a Netroufalky, dálničním přivaděčem a severně lesním porostem, v širším území Univerzitního kampusu Bohunice.

Stavba bude umístěna na pozemcích p.č. 1331/2, 1331/14, 1331/32, 1331/59, 1333/2, 1333/7, 1333/21, 1333/22, 1334/2, 1334/5, 1338/1, 1338/3, 1338/4, 1338/8, 1338/12, 1338/13, 1338/14, 1338/22, 1338/23, 1383/2, 1383/4, 1383/6, 1383/7, 1383/20 v k.ú. Bohunice a dále na pozemcích p.č. 368/3, 368/4, 369/3, 370/1, 370/3, 375/4, 375/7, 377, 378/2, 378/5, 380/1, 380/4, 381/2, 381/3, 381/7, 383/2, 384, 390, 402/1, 424/2, 426/2, 427/2, 428/2, 429/2, 430/2, 431/2, 432/2, 2597/24, 2597/27, 2597/59, 2598, 2599/1, 2599/2 v k.ú. Nový Lískovec.

Multifunkční aréna (MFA) bude sloužit především jako sportovní centrum pro sporty jako je lední hokej, krasobruslení včetně ostatních aktivit na bruslích, dále jako pronajimatelná hala na veškeré míčové i jiné hry a aktivity, případně provozování kulturních akcí, koncertů nebo sportovních turnajů.

Součástí areálu bude eliptická hala multifunkční arény s navazující v terénu zapuštěnou podzemní tréninkovou halou, parkovací objekt navržený na místě stávajícího parkoviště při ulici Akademická, spojovací lávka mezi multifunkční arénou a parkovacím objektem v šířce 4,0 m se schodištěm a výtahem v prostoru křižovatky ulic Kamenice a Akademická, dále lávka spojující multifunkční arénu s ulicí Netroufalky a Masarykovou univerzitou v šířce 5,8 m, dále objekt infocentra a opěrné zdi. Součástí stavby bude výstavba přístupových



MAGISTRÁT MĚSTA BRNA
ODBOR ÚZEMNÍHO PLÁNOVÁNÍ A
ROZVOJE

N 1242

MAGISTRÁT MĚSTA BRNA

Odbor územního plánování a rozvoje

Pořadové č. námítky

N/.....

Došlo dne: - 9 - 03 - 2011

Č.j. MMB:

0100 419

Přil:

NÁMITKA

KE KONCEPTU ÚZEMNÍHO PLÁNU MĚSTA BRNA

podle ustanovení § 48 odst. 2 zákona č. 183/2006 Sb., o územním plánování a stavebním řádu (stavební zákon) v platném znění

I. Identifikační údaje vlastníka/zástupce veřejnosti podávajících námítku

| | |
|---|--|
| Jméno, příjmení fyzické osoby/ název právnické osoby | KVĚTOSLAVA ADAMKOVIČOVÁ |
| Adresa / sídlo | ZELINKY 393/16, 621 00 BRNO - IVANOVICE |
| Identifikace vlastněné nemovitosti | p.č. 178/24 a stavby RD č.p. 393, 178/25 a stavby RD č.p.394 a 178/26, 178/159, 178/166 v k.ú. Ivanovice 655856, zapsané na LV č. 997 |

Podává-li věcně shodnou námítku více navrhovatelů, jsou údaje o nich (jméno, příjmení, adresa a identifikace vlastněné nemovitosti) uvedeny v samostatných přílohách ano ne

II. Upřesnění obsahu námítky

| | |
|--|---|
| k návrhu řešení | k procesu pořizování |
| textové části <input checked="" type="checkbox"/> ano <input type="checkbox"/> ne | grafické části <input checked="" type="checkbox"/> ano <input type="checkbox"/> ne |
| | <input type="checkbox"/> ano <input type="checkbox"/> ne |

III. Údaje o uplatněné námítce k variantě (variantám) konceptu I. II. III.

| | |
|--|---|
| Městská část | IVANOVICE |
| Katastrální území | IVANOVICE 655856 |
| Parcelní čísla pozemků (adresa nemovitosti, doplňující popis lokality) | rozvojová lokalita I-2 - severně od ulice Řečkovická, mezi ulicemi Černoohorská a Hradecká |

Obsah námítky
Rozvojová lokalita I-2 - Způsob využití X/a2 (všechny tři varianty konceptu ÚPmB)
Jako vlastník pozemku a nemovitosti dotčeného konceptem ÚPmB zásadně nesouhlasím s návrhem takového způsobu využití ploch. Tento způsob zástavby (neomezeně velká obchodní centra) je zcela nevhodné umísťovat v bezprostředním sousedství již existující obytné zástavby. Výstavba obchodních center a průmyslových objektů v těsné blízkosti rodinných domků znamená záměrné zničení hodnotného bydlení a likvidaci této krásné lokality. Navrhovaný způsob zástavby není v žádném případě přínosem pro obyvatele Ivanovic, protože se nejedná o služby místního významu, navrhovaný způsob zástavby je určen pro mnohem větší spádovou oblast a přináší sebou do dotčené lokality obrovský nárůst dopravního zatížení, které bude nadměrně zatěžovat okolí prachem a hlukem dopravy, ale také zvýšení kriminality a zásadně ovlivní stávající klidné bydlení v naší lokalitě, která byla dosud vyhledávána právě pro nepřítomnost zdrojů hluku a přírodní venkovský charakter.
Požaduji, aby zpracovatel respektoval přítomnost již existujících ploch obytné zástavby a přehodnotil navrhovaný způsob využití plochy např. do kategorie plochy "W", a to v kombinaci s plochami C a B/d1 (přibližně odpovídající aktuálně platnému ÚP) tak, aby byl přínosem pro obyvatele Ivanovic a ne pouze pro developerské a stavební společnosti.

IV. Grafická příloha k námítce ano ne

V. Ostatní přílohy - zmocnění zástupce veřejnosti, ve smyslu § 23 odst.2 a 3 stavebního zákona ano ne

VI. Preference varianty konceptu

I. varianta II. varianta III. varianta

V dne 7. 3. 2011

.....
podpis vlastníka / zástupce veřejnosti

Vyplněný formulář zašlete nejpozději do 10.3.2011 na adresu :

Magistrát města Brna, Odbor územního plánování a rozvoje, Kounicova 67, 601 67 Brno

(viz veřejná vyhláška)



územní plán města Brna

MAGISTRÁT MĚSTA BRNA
ODBOR ÚZEMNÍHO PLÁNOVÁNÍ A
ROZVOJE

N 1230 Jlt

| | |
|------------------------------------|------------|
| Poradové číslo námítky | MĚSTA BRNA |
| Odbor územního plánování a rozvoje | |
| Došlo dne: - 9 - 03 - 2011 | |

C.j. MMB:
Příl:

NÁMITKA

KE KONCEPTU ÚZEMNÍHO PLÁNU MĚSTA BRNA

podle ustanovení § 48 odst. 2 zákona č. 183/2006 Sb., o územním plánování a stavebním řádu (stavební zákon) v platném znění

I. Identifikační údaje vlastníka/zástupce veřejnosti podávajících námítku

| | |
|---|---|
| Jméno, příjmení fyzické osoby/ název právnické osoby | AB Klimatizace, s.r.o. |
| Adresa / sídlo | Bráfova 3070/9a, BRNO - Žabovřesky |
| Identifikace vlastněné nemovitosti | p.č. 178/119, 178/120, 178/121, 178/122, 178/123, 178/124, 179, 181/2 v k.ú. Ivanovice 655856, zapsané na LV č. 1115 |

Podává-li věcně shodnou námítku více navrhovatelů, jsou údaje o nich (jméno, příjmení, adresa a identifikace vlastněné nemovitosti) uvedeny v samostatných přílohách ano ne

II. Upřesnění obsahu námítky

| | | | |
|---|---|--|--|
| k návrhu řešení | | k procesu pořizování | |
| textové části | grafické části | | |
| <input checked="" type="checkbox"/> ano <input type="checkbox"/> ne | <input checked="" type="checkbox"/> ano <input type="checkbox"/> ne | <input type="checkbox"/> ano <input type="checkbox"/> ne | <input type="checkbox"/> ano <input type="checkbox"/> ne |

III. Údaje o uplatněné námítce k variantě (variantám) konceptu I. II. III.

| | |
|--|--|
| Městská část | IVANOVICE |
| Katastrální území | IVANOVICE 655856 |
| Parcelní čísla pozemků (adresa nemovitosti, doplňující popis lokality) | rozvojová lokalita I-2 - mezi ulicemi Černoohorská a Hradecká směrem k České, dnešní pole - lokalita Vrby a Na Pískách |

Obsah námítky

Rozvojová lokalita I-2

Způsob využití W/v2 v kombinaci s E/a2 (var. I konceptu),
Způsob využití E/a2 (varianta II konceptu ÚPmB)
Způsob využití A (varianta III konceptu ÚPmB)

Zcela zásadně nesouhlasíme s umístěním provozoven jakékoli výroby (viz varianta I a II: plochy E/a2) v bezprostředním sousedství stávající i navrhované obytné zástavby a s rozšiřováním komerčních ploch (viz varianta I: plochy W/v2) na úkor zemědělské půdy. Proto upřednostňuji zachování stávajícího stavu, tj. plochu nestavební (plocha A ve variantě III konceptu ÚPmB). Pokud by však bylo rozhodnuto danou oblast zastavět, požadujeme omezit způsob zástavby na plochu bydlení B/d1 případně C a zachovat alespoň část jako zemědělskou plochu A, která se tam nyní nachází.

Navrhovaný způsob zástavby není v žádném případě přínosem pro obyvatele Ivanovic, protože se nejedná o služby místního významu, navrhovaný způsob zástavby je určen pro mnohem větší spádovou oblast a přináší sebou do dotčené lokality vyšší kriminalitu, hluk a nadměrnou dopravu. Navíc ani další zábor kvalitní zemědělské půdy není v souladu s koncepcí. Proto důsledně žádáme, aby MČ Ivanovice zůstala zachována ve své původní podobě jako lokalita rodinných domků určená pro klidné bydlení a aby bylo dodrženo zadání pro zpracování ÚPmB, dle kterého byl požadován rozvoj města na jih, nikoliv na sever.

IV. Grafická příloha k námítce ano ne

V. Ostatní přílohy - zmocnění zástupce veřejnosti, ve smyslu § 23 odst.2 a 3 stavebního zákona ano ne

VI. Preference varianty konceptu

I. varianta II. varianta III. varianta

v Brně dne 7.3.2011

AB KLIMATIZACE
AB Klimatizace, s.r.o.
Brno
podpis vlastníka / zástupce veřejnosti
IČ: 541 215 445, DIČ: CZ15549291

Vyplněný formulář zašlete nejpozději do 10.3.2011 na adresu :

Magistrát města Brna, Odbor územního plánování a rozvoje, Kounicova 67, 601 67 Brno
(viz veřejná vyhláška)



MAGISTRÁT MĚSTA BRNA
ODBOR ÚZEMNÍHO PLÁNOVÁNÍ A
ROZVOJE

N 1356

| | |
|---|--|
| Podávající územní MAGISTRÁT MĚSTA BRNA Odbor územního plánování a rozvoje | MĚSTA BRNA Odbor územního plánování a rozvoje |
| Došlo dne: - 9 - 03 - 2011 | |

C.j. MMB: 0100762
Přil.:

NÁMITKA KE KONCEPTU ÚZEMNÍHO PLÁNU MĚSTA BRNA

podle ustanovení § 48 odst. 2 zákona č. 183/2006 Sb., o územním plánování a stavebním řádu (stavební zákon) v platném znění

I. Identifikační údaje vlastníka/zástupce veřejnosti podávajících námitku

| | |
|--|--|
| Jméno, příjmení fyzické osoby/ název právnické osoby | CD XXI a. s. |
| Adresa / sídlo | Česká 12, Brno, 602 00 |
| Identifikace vlastněné nemovitosti | pozemky KN viz níže |
| Podává-li věcně shodnou námitku více navrhovatelů, jsou údaje o nich (jméno, příjmení, adresa a identifikace vlastněné nemovitosti) uvedeny v samostatných přílohách | <input type="checkbox"/> ano <input checked="" type="checkbox"/> ne |

II. Upřesnění obsahu námítky

| | | |
|---|---|---|
| k návrhu řešení | | k procesu pořizování |
| textové části | grafické části | |
| <input checked="" type="checkbox"/> ano <input type="checkbox"/> ne | <input checked="" type="checkbox"/> ano <input type="checkbox"/> ne | <input type="checkbox"/> ano <input checked="" type="checkbox"/> ne |

III. Údaje o uplatněné námitce k variantě (variantám) konceptu

I. II. III.

| | |
|--|--|
| Městská část | Bohunice |
| Katastrální území | Bohunice |
| Parcelní čísla pozemků (adresa nemovitosti, doplňující popis lokality) | 1331/28, 1340/1, 1340/4, 1331/159, 1331/91 1329/5, 1329/9 + bezprostředně související |
| Obsah námítky | Požadujeme textovou i grafickou část navrhovaného ÚP uvést do souladu s vydaným a pravomocným ÚR souboru staveb Campus Residential Area - tedy upravit funkční zařazení ploch na typ "C" - plochy smíšené obytné |

| | | |
|-----------------------------------|--|----------|
| IV. Grafická příloha k námitce | <input checked="" type="checkbox"/> ano <input type="checkbox"/> ne | Kopie ÚR |
|-----------------------------------|--|----------|

| | |
|---|---|
| V. Ostatní přílohy - zmocnění zástupce veřejnosti, ve smyslu § 23 odst.2 a 3 stavebního zákona | <input type="checkbox"/> ano <input checked="" type="checkbox"/> ne |
|---|---|

VI. Preference varianty konceptu

I. varianta II. varianta I. varianta

v Brně dne 8. 3. 2011

podpis vlastníka / zástupce veřejnosti

CD XXI, a. s.
ČESKÁ 12,
602 00 BRNO - CZ

Vyplněný formulář zašlete nejpozději do 10.3.2011 na adresu :

Magistrát města Brna, Odbor územního plánování a rozvoje, Kounicova 67, 601 67 Brno
(viz veřejná vyhláška)

Úřad městské části města Brna, Brno-Bohunice, Dlouhá 3, 625 00 Brno
Stavební úřad

Toto rozhodnutí nabylo právní moci

dne: 03.08.2010

Čj.: BBOH/03359/10/SÚ
Spis. zn.: S-BBOH/03359/10/SU
Vyřizuje: Ing. Kateřina Janouchová
Tel.: 547 423 834-5
E-mail: staveb@bohunice.brno.cz

V Brně dne: 05.08.2010

AP
1
10/019



| A PLUS a.s. | |
|--------------------|------------------------|
| DOŠLO | 02-07-2010 |
| POŠTA | |
| SPIS AKCE | CRA |
| VEDENÍ PROJEKTU | V Brně dne: 01.07.2010 |
| EKO | |
| PROJEKCE | |
| REALIZACE | DACHÁČEK, ZANMAR |
| ARCHIV | |
| KOŠ | |

CAMPUS – REZIDENČNÍ AREÁL
Územní rozhodnutí

VEŘEJNÁ VYHLÁŠKA
ROZHODNUTÍ č. 351

Společnost A PLUS a.s., Česká 154/12, 602 00 Brno, IČ: 26236419 zastupující stavebníka, kterým je CD XXI a.s., Česká 154/12, 602 00 Brno, IČ: 25599801, podala dne 04.05.2010 u zdejšího stavebního úřadu žádost o vydání územního rozhodnutí o umístění stavby **CAMPUS – REZIDENČNÍ AREÁL** v ulicích Netroufalky a Studentská, v rozvojovém území Univerzitního kampusu Bohunice (UKB) Masarykovy univerzity.

Stavební úřad ÚMČ města Brna, Brno-Bohunice, jako stavební úřad příslušný podle § 117 odst. 1 písm. c) zákona č. 50/1976 Sb., o územním plánování a stavebním řádu v platném znění (dále jen stavební zákon) posoudil v územním řízení žádost o vydání územního rozhodnutí a na základě toho vydává podle § 92 stavebního zákona

rozhodnutí o umístění stavby

CAMPUS – REZIDENČNÍ AREÁL v ulicích Netroufalky a Studentská, v rozvojovém území Univerzitního kampusu Bohunice (UKB) Masarykovy univerzity.

Stavba bude umístěna v území vymezeném Pražskou radiálou, areálem Fakultní nemocnice v Brně a areálem UKB Masarykovy univerzity v Brně - mezi ulicemi Kamenice, Netroufalky, soubor staveb protíná ulice Studentská.

Stavba bude umístěna na pozemcích p.č. 1329/1, 1329/2, 1329/5, 1329/6, 1329/9, 1329/10, 1329/11, 1330, 1331/1, 1331/7, 1331/8, 1331/27, 1331/32, 1331/72, 1331/73, 1331/74, 1331/75, 1331/76, 1331/77, 1331/78, 1331/80, 1331/91, 1334/1, 1334/5, 1334/6, 1338/1, 1338/2, 1338/3, 1338/5, 1338/8, 1338/9, 1338/10, 1338/11, 1338/13, 1338/14, 1338/15, 1338/16, 1338/18, 1338/19, 1338/20, 1338/21, 1338/22, 1338/23, 1338/24, 1338/26, 1338/27, 1338/28, 1340/1, 1340/3, 1340/4, 1340/5, 1340/6, 1347/5, 1348, 1349/1, 1349/3, 1349/4, 1349/5, 1349/6, 1349/7, 1349/9, 1350, 1383/2, 1383/3, 1383/6, vše v k.ú. Bohunice.

Soubor staveb **CAMPUS – REZIDENČNÍ AREÁL** bude sloužit funkci ubytování kombinovaného se službami a bude doplňovat funkci výuky, administrativy, výzkumu a služeb, které naplňuje „širší kampus“. Soubor staveb **CAMPUS – REZIDENČNÍ AREÁL** je dělen na tři základní části. Stavba I. je umístěna severně od školské části areálu Kampusu. Na ni severně přes ulici Netroufalky navazuje Stavba II. Stavba III. je umístěna v severovýchodní části výše zmíněné lokality, je protnuta ulicí Studentská, na jižní straně je lemována ulicí Kamenice.

Celková zastavěná plocha souboru staveb ~ 16 732 m². Celkový počet ubytovacích jednotek bude 366 pro cca 1810 ubytovaných osob.



MAGISTRÁT MĚSTA BRNA
ODBOR ÚZEMNÍHO PLÁNOVÁNÍ A
ROZVOJE

N 1304

| | | |
|--|-------------------------------|--------------------|
| MAGISTRÁT MĚSTA BRNA Odbor územního plánování a rozvoje | Poradové č. námítky N 1304 | <i>[Signature]</i> |
| Došlo dne | - 9 - 03 - 2011 | |

Č. j. MMR: 0 100 767

Příl.:

NÁMITKA KE KONCEPTU ÚZEMNÍHO PLÁNU MĚSTA BRNA

podle ustanovení § 48 odst. 2 zákona č. 183/2006 Sb., o územním plánování a stavebním řádu (stavební zákon) v platném znění

I. Identifikační údaje vlastníka/zástupce veřejnosti podávajících námítku

| | |
|---|------------------------|
| Jméno, příjmení fyzické osoby/ název právnické osoby | A PLUS a. s |
| Adresa / sídlo | Česká 12, 602 00, BRNO |
| Identifikace vlastněné nemovitosti | 3252/1 |

Podává-li věcně shodnou námítku více navrhovatelů, jsou údaje o nich (jméno, příjmení, adresa a identifikace vlastněné nemovitosti) uvedeny v samostatných přílohách

ano

ne

II. Upřesnění obsahu námítky

| | | | |
|---|---|---|--|
| k návrhu řešení | | k procesu pořizování | |
| textové části | grafické části | | |
| <input checked="" type="checkbox"/> ano <input type="checkbox"/> ne | <input checked="" type="checkbox"/> ano <input type="checkbox"/> ne | <input type="checkbox"/> ano <input checked="" type="checkbox"/> ne | |

III. Údaje o uplatněné námítce k variantě (variantám) konceptu

I. II. III.

| | |
|--|---|
| Městská část | Bosonohy |
| Katastrální území | Bosonohy |
| Parcelní čísla pozemků (adresa nemovitosti, doplnující popis lokality) | 3252/1 |
| Obsah námítky | Požadujeme odstranit z návrhů ÚP cestu na severním horizontu lokality „Achtelky“ včetně jejího nového připojení na ulici Chironova. Požadujeme odstranit severní větev z návrhu veřejné prospěšné stavby Xd 569/m. a zrušit vyulestnění a předkupní právo. |

| | |
|-----------------------------------|--|
| IV. Grafická příloha k námítce | <input type="checkbox"/> ano <input checked="" type="checkbox"/> ne |
|-----------------------------------|--|

| | |
|---|---|
| V. Ostatní přílohy - zmocnění zástupce veřejnosti, ve smyslu § 23 odst.2 a 3 stavebního zákona | <input type="checkbox"/> ano <input checked="" type="checkbox"/> ne |
|---|---|

| | |
|----------------------------------|---|
| VI. Preference varianty konceptu | <input type="checkbox"/> I. varianta <input type="checkbox"/> II. varianta <input type="checkbox"/> III. varianta |
|----------------------------------|---|

V Brně dne 8. 3. 2011

[Signature]
podpis vlastníka / zástupce veřejnosti

Vyplněný formulář zašlete nejpozději do 10.3.2011 na adresu:

Magistrát města Brna, Odbor územního plánování a rozvoje, Kounicova 67, 601 67 Brno

(viz veřejná vyhláška)

A PLUS a.s.
602 00 Brno - C.
IČ: 24225419
IČD: 6220236/10

N 1017 Her

Magistrát města Brna
Odbor územního plánování a rozvoje
Kounicova 67
601 67 Brno

| | |
|------------------------------------|---------------|
| MAGISTRÁT MĚSTA BRNA | |
| Odbor územního plánování a rozvoje | |
| Došlo dne. | - 9 -03- 2011 |
| Č.j. MMB: | 0100 769 |
| Pril: | |

NÁMITKA

KE KONCEPTU NOVÉHO ÚZEMNÍHO PLÁNU – VARIANTA 1, 2 i 3

území Medláanky

Z informací na stránkách magistrátu města Brna resp. <http://www.brno.cz> týkajících se návrhu konceptu nového územního plánu města Brna vyplývá, že by mělo dojít k **propojení ulice Nadační s ulicí Turistická (U Křížku)** a změně funkčního využití pozemků plochy Me-6, Me-7 původně určených jako plocha zahrádek a zemědělský půdní fond. Tyto plochy mají být údajně předmětem další zástavby pro bydlení v této lokalitě, přičemž má dojít ke zrušení zahrádkářské kolonie pod vrcholem Bosně ve variantě I.

Komunikační spojnice Nadační - Turistická (U Křížku) je podle návrhu vedena přes ÚSES biokoridor podél Medláneckého potoka (zřízen v letech 2008-2010), v těsné blízkosti dětského hřiště a přes záplavové území. Navíc by musela být vybudována do příkrého stoupání.

Zrušením zahrádkářské kolonie pod vrcholem Bosně a jejím využitím pro bytovou výstavbu by došlo k nenávratnému poškození krajiny v těsné blízkosti chráněné oblasti Přírodní park Baba, a tím i znehodnocení rekreační oblasti na severu Brna.

Jako vlastník nemovitostí v předmětné lokalitě se touto změnou cítím dotčena, a proto

NESOUHLASÍM

s navrhovaným řešením ploch Me-6 a Me-7 v konceptu nového územního plánu města Brna, ve VARIANTĚ 1, 2 i 3, kterou pro město připravil architektonický ateliér ArchDesign s.r.o.

POŽADUJI

Zachování stávajícího využití plochy Me-7, jako plochy pro zahrádky I/-z. Plochu pro sport a rekreaci So1 vymezit v ploše Me-8. Zakreslit ÚSES biokoridor podél Medláneckého potoka. a to z těchto důvodů:

1. nenávratné zrušení zahrádkářských kolonií
2. nenávratné poškození rekreační oblasti na severu Brna a okolí Přírodního parku Baba
3. silnice je navržena přes ÚSES biokoridor podél Medláneckého potoka
4. silnice je vedena v těsné blízkosti nově vybudovaného dětského hřiště
5. nevybudovaná protipovodňová opatření kolem Medláneckého rybníka
6. navýšení dopravy na ul. Hudcova a tím následné zhoršení podmínek pro výuku v ZŠ, která se nachází v těsné blízkosti silnice bez možnosti výsadby stromů
7. navýšení dopravy na ulici Turistická, která je i tak zatížena dopravou na medlánecké letiště, kde sídlí mnoho firem a tato skutečnost nepříznivě ovlivňuje ovzduší na ulici Turistická

V Brně dne 8.3.2011

Dagmar Doušková, nar. 11.9.1947

Rysova 516/24, Brno - Medlánky

Vlastník parcel č. 996/16 a 996/18 a stavby č.p. 516 v k.ú. Medlánky

Dagmar Doušková

Seznam nemovitostí na LV

Číslo LV: 1478
 Katastrální území: Medlánky 611743

[Zobrazení v mapě](#)

Vlastníci, jiní oprávnění

Vlastnické právo

| Jméno/název | Adresa |
|----------------------|---------------------------------------|
| Mgr. Dagmar Doušková | Rysova 516/24, Brno, Medlánky, 621 00 |

Parcely

Parcelní číslo

[996/16](#)

[996/18](#)

Stavby

Číslo

[Medlánky č.p. 516](#) na parcele [996/16](#)

Jednotky

Na LV nejsou zapsány žádné jednotky.

Zobrazené údaje mají informativní charakter.

Nemovitost je v územním obvodu, kde státní správu katastru nemovitostí ČR vykonává [Katastrální úřad pro Jiho](#)
[pracoviště Brno-město](#)

Platnost k 08.03.2011 21:08:02



MAGISTRÁT MĚSTA BRNA
ODBOR ÚZEMNÍHO PLÁNOVÁNÍ A
ROZVOJE

N 1357 Ker.

| | |
|--|----------|
| MAGISTRÁT MĚSTA BRNA Odbor územního plánování a rozvoje | Naše ... |
| Došlo dne: - 9 - 03 - 2011 | |
| Č. j. MMB: 0100772 | |
| Příl. | |

NÁMITKA KE KONCEPTU ÚZEMNÍHO PLÁNU MĚSTA BRNA

podle ustanovení § 48 odst. 2 zákona č. 183/2006 Sb., o územním plánování a stavebním řádu (stavební zákon) v platném znění

I. Identifikační údaje vlastníka/zástupce veřejnosti podávajícího námitku

| | |
|---|------------------------|
| Jméno, příjmení fyzické osoby/ název právnické osoby | CD XXI a. s. |
| Adresa / sídlo | Česká 12, Brno, 602 00 |
| Identifikace vlastněné nemovitosti | 1331/28 |

Podává-li věcně shodnou námitku více navrhovatelů, jsou údaje o nich (jméno, příjmení, adresa a identifikace vlastněné nemovitosti) uvedeny v samostatných přílohách ano ne

II. Upřesnění obsahu námítky

| | | | |
|---|---|---|--|
| k návrhu řešení | | k procesu pořizování | |
| textové části | grafické části | | |
| <input checked="" type="checkbox"/> ano <input type="checkbox"/> ne | <input checked="" type="checkbox"/> ano <input type="checkbox"/> ne | <input type="checkbox"/> ano <input checked="" type="checkbox"/> ne | |

III. Údaje o uplatněné námítce k variantě (variantám) konceptu I. II. III.


| | |
|--|--|
| Městská část | Bohunice |
| Katastrální území | Bohunice |
| Parcelní čísla pozemků (adresa nemovitosti, doplňující popis lokality) | 1331/28, 1338/17, 1338/25, 1338/10, 1338/21 + bezprostředně související |
| Obsah námítky | Požadujeme odstranit z výše zmíněných pozemků konečnou tramvaje a ponechat její umístění formou úvratové konečné v prostoru terminálu MHD před FN BRNO. Požadujeme uvést přivedení a ukončení tramvaje do UKB do souladu s rozhodnutím zastupitelstva města Brna Brna ze září 2010. Viz příložené grafické schéma. Požadujeme zrušit předkupní právo a právo vyvlastnění Xd 810/m, Xd 558/m. Navrhujeme zařadit do ploch funkčního využití "C" smíšené obytné. |

IV. Grafická příloha k námítce ano ne

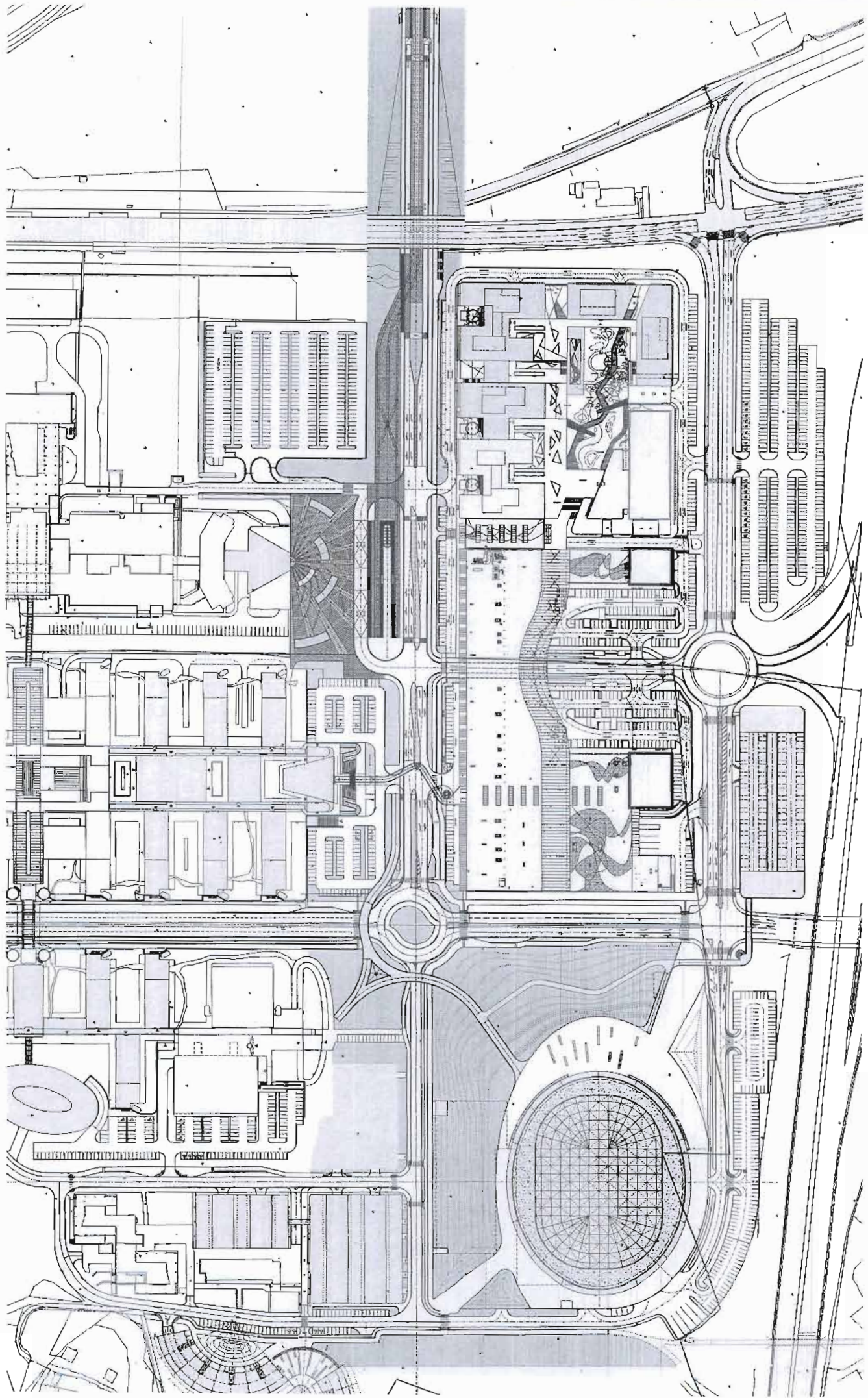
V. Ostatní přílohy - zmocnění zástupce veřejnosti, ve smyslu § 23 odst.2 a 3 stavebního zákona ano ne

VI. Preference varianty konceptu I. varianta II. varianta III. varianta

v Brně dne 8. 3. 2011


 CD XXI a.s.
 Česká 12,
 602 00 BRNO - CZ
 a.s.
 podpis vlastníka / zástupce veřejnosti

Vyplněný formulář zašlete **nejpozději do 10.3.2011** na adresu :
Magistrát města Brna, Odbor územního plánování a rozvoje, Kounicova 67, 601 67 Brno
 (viz veřejná vyhláška)



N 1016

Her

Magistrát města Brna
Odbor územního plánování a rozvoje
Kounicova 67
601 67 Brno

| | |
|------------------------------------|-----------------|
| MAGISTRÁT MĚSTA BRNA | |
| Odbor územního plánování a rozvoje | |
| Došlo dne | - 9 - 03 - 2011 |
| Č.j. MMB: | 0100 747 |
| Příl.: | |

NÁMITKA

KE KONCEPTU NOVÉHO ÚZEMNÍHO PLÁNU – VARIANTA 1 a 3

území Medlánky, Komín, Královo Pole

Na stránkách magistrátu města Brna resp. <http://www.brno.cz> týkajících se návrhu konceptu nového územního plánu města Brna jsem se dočetla, že by ve variantě I a III mělo dojít k silničnímu propojení MČ Medlánky s MČ Komín (kolem letiště Medlánky) a ve variantě III dokonce k silničnímu propojení MČ Královo Pole s MČ Medlánky (ulice Purkyňova na ulici Turistická - U Křížku, přes Medlánecké kopce).

Komunikační spojnice Komín - Medlánky (kolem Medláneckého letiště) a Medlánky - Královo Pole (Turistická - Purkyňova) by došlo k zavlečení tranzitní dopravy těsně kolem chráněných území a k nenávratnému poškození rekreační oblasti kolem Medláneckého letiště. Kromě toho by se neúměrně zvýšil provoz v oblasti, která slouží procházkám obyvatelům Medlánek a Řečkovic.

Jako vlastníka nemovitostí v předmětné lokalitě se touto změnou cítím dotčena, a proto

NESOUHLASÍM

s navrhovaným řešením komunikačního propojení MČ Komín s MČ Medlánky (kolem Medláneckého letiště) a komunikačním propojením MČ Královo Pole s MČ Medlánky (propojení ulice Purkyňova přes Medlánecké kopce na ulici Turistická - U Křížku) v konceptu nového Územního plánu města Brna, ve VARIANTÉ 1 a 3, kterou pro město připravil architektonický ateliér ArchDesign s.r.o.

POŽADUJI

Zachování stávajícího stavu okolí Medláneckého letiště bez silničních průtahů, a to z těchto důvodů:

1. oblast kolem medláneckého letiště slouží rekreaci obyvatel medlánek, Králova Pole a Řečkovic a silničními průtahy by došlo k nenávratnému poškození této rekreační oblasti
2. silnice jsou navrženy v těsné blízkosti chráněných území Netopýrky, Přírodní Park Baba, VKP Sysly a Přírodní památky Medlánecké kopce
3. v zadání nového ÚP bylo požadováno zachování rekreační oblasti kolem Medláneckého letiště a zmíněné silniční průtahy jsou tedy zcela nesmyslné

V Brně dne 8.3.2011

Dagmar Doušková, nar. 11.9.1947

Rysova 516/24, Brno - Medlánky

Vlastník parcel č. 996/16 a 996/18 a stavby č.p. 516 v k.ú. Medlánky

Dagmar Doušková

Seznam nemovitostí na LV

Číslo LV: 1478
Katastrální území: Medlánky 611743

[Zobrazení v mapě](#)

Vlastníci, jiní oprávnění

Vlastnické právo

| Jméno/název | Adresa |
|----------------------|---------------------------------------|
| Mgr. Dagmar Deušková | Rysova 516/24, Brno, Medlánky, 621 00 |

Parcely

Parcelní číslo

[996/16](#)

[996/18](#)

Stavby

Číslo

Medlánky č.p. 516 na parcele [996/16](#)

Jednotky

Na LV nejsou zapsány žádné jednotky.

Zobrazené údaje mají informativní charakter.

Nemovitost je v územním obvodu, kde státní správu katastru nemovitostí ČR vykonává [Katastrální úřad pro Jih](#)
[pracoviště Brno-město](#)

Platnost k 08.03.2011 21:08:02



MAGISTRÁT MĚSTA BRNA
ODBOR ÚZEMNÍHO PLÁNOVÁNÍ A
ROZVOJE

N 1216 Alex

| | |
|------------------------|--|
| Pořadové číslo námítky | MAGISTRÁT MĚSTA BRNA Odbor územního plánování a rozvoje |
| Došlo dne: | - 9 -03- 2011 0100 790 |
| C.j. MMB: | |
| Priloha: | |

NÁMITKA KE KONCEPTU ÚZEMNÍHO PLÁNU MĚSTA BRNA

podle ustanovení § 48 odst. 2 zákona č. 183/2006 Sb., o územním plánování a stavebním řádu (stavební zákon) v platném znění

I. Identifikační údaje vlastníka/zástupce veřejnosti podávající námítku

| | | |
|--|---|--|
| Jméno, příjmení fyzické osoby/ název právnické osoby | EUROPEAN PROPERTY GROUP, A.S., IČ: 26922452 | |
| Adresa / sídlo | BRNO, CEJL 494/25, PSČ 602 00 | |
| Identifikace vlastněné nemovitosti | Z ADMINISTRATIVNĚ SKLADYVACÍ PRÁZDIN NA ADRESÁCH BRNO CEJL 494/25 A BRATISLAVSKÁ 14 | |
| Podává-li věcně shodnou námítku více navrhovatelů, jsou údaje o nich (jméno, příjmení, adresa a identifikace vlastněné nemovitosti) uvedeny v samostatných přílohách | <input type="checkbox"/> ano | <input checked="" type="checkbox"/> ne |

II. Ujasnění obsahu námítky

| | | | |
|---|---|------------------------------|--|
| k návrhu řešení | | k procesu pořizování | |
| textové části | grafické části | | |
| <input checked="" type="checkbox"/> ano <input type="checkbox"/> ne | <input checked="" type="checkbox"/> ano <input type="checkbox"/> ne | <input type="checkbox"/> ano | <input checked="" type="checkbox"/> ne |

III. Údaje o uplatněné námítce k variantě (variantám) konceptu

| | |
|--|--|
| | <input checked="" type="checkbox"/> I. <input checked="" type="checkbox"/> II. <input checked="" type="checkbox"/> III. |
| Městská část | BRNO - STŘED |
| Katastrální území | ZÁBRDOVICE |
| Parcelní čísla pozemků (adresa nemovitosti, doplňující popis lokality) | 712, 714, 724/1, 725, 737/4, ADRESY: BRNO CEJL 494/25 BRNO BRATISLAVSKÁ 14 |
| Obsah námítky | NÁMITKA PROTI UMÍSTĚNÍ NOVÉ MĚSTSKÉ TRIDY, ŽÁDÁM JEJÍ VYPUŠTĚNÍ, PŘÍPADNĚ KOREKCI JEJÍHO UMÍSTĚNÍ. V PODROBNOSTECH ODKAZUJI NA PŘILOŽENOU NÁMITKU V TEXTOVÉ PODOBĚ (PŘÍLOHA). PŘÍLOHY: - TEXT NÁMITKY - GRAFICKÁ PŘÍLOHA - PLNÁ MOC. |

IV. Grafická příloha k námítce

ano
 ne

V. Ostatní přílohy

- zmocnění zástupce veřejnosti, ve smyslu § 23 odst. 2 a 3 stavebního zákona ano ne

VI. Preference varianty konceptu

I. varianta II. varianta III. varianta

V BRNĚ dne 9.3.2011

.....
podpis vlastníka / zástupce veřejnosti

Vyplněný formulář zašlete nejpozději do 10.3.2011 na adresu:

Magistrát města Brna, Odbor územního plánování a rozvoje, Kounicova 67, 601 67 Brno

(viz veřejná vyhláška)

V Brně dne 9.3.2011

Věc: **Námítka ke konceptu územního plánu města Brna (ve věci Nové městské třídy) dle § 48 odst. 2 zákona č. 183/2006 Sb., o územním plánování a stavebním řádu, ve znění pozdějších předpisů**

Společnost **European Property Group, a.s.**, IČ: 26922452, se sídlem Brno, Cejl 494/25, PSČ 602 00, zapsaná v obchodním rejstříku vedeném Krajským soudem v Brně v oddílu B, vložce 4128, zastoupená na základě plné moci **Mgr. Ing. Tomášem Horkým**, r. č.: 800502/1486, advokátem, zapsaným v seznamu advokátů vedeném ČAK pod č. 12075, společníkem obchodní společnosti **Továrek, Horký a partneři, advokátní kancelář, s.r.o.**, IČ: 283 19 320, se sídlem: Brno, tř. Kpt. Jaroše 28, PSČ 602 00, zapsané v obchodním rejstříku vedeném Krajským soudem v Brně v oddílu C., vložce 61002,

jako dotčený vlastník:

1. Administrativně skladovacího areálu na adrese Brno, Bratislavská 14, PSČ 602 00:

- budovy bez č.p./č.e., způsob využití průmyslový objekt, stojící na pozemku parc. č. 712, v katastrálním území Zábrdovice, obec Brno,
- pozemku parc. č. 712, v katastrálním území Zábrdovice, obec Brno,
- budovy č.p. 201, způsob využití průmyslový objekt, stojící na pozemku parc. č. 714, v katastrálním území Zábrdovice, obec Brno,
- pozemku parc. č. 714, v katastrálním území Zábrdovice, obec Brno,

vše zapsané na LV 1202 vedeném pro katastrální území Zábrdovice, obec Brno, Katastrálním úřadem pro Jihomoravský kraj, Katastrálním pracovištěm Brno-město,

2. Administrativně skladovacího areálu na adrese Brno, Cejl, 494/25, PSČ 602 00:

- budovy č.p. 494, způsob využití stavba pro administrativu, stojící na pozemku parc. č. 724/1, v katastrálním území Zábrdovice, obec Brno,
- pozemku parc. č. 724/1, v katastrálním území Zábrdovice, obec Brno,
- pozemku parc. č. 725, v katastrálním území Zábrdovice, obec Brno,
- budovy bez č.p./č.e., způsob využití jiná stavba, stojící na pozemku parc. č. 737/4, v katastrálním území Zábrdovice, obec Brno,
- pozemku parc. č. 737/4, v katastrálním území Zábrdovice, obec Brno,

vše zapsané na LV 1202 vedeném pro katastrální území Zábrdovice, obec Brno, Katastrálním úřadem pro Jihomoravský kraj, Katastrálním pracovištěm Brno-město,

tímto **podává námitku ke konceptu územního plánu města Brna** (ve věci Nové městské třídy) dle § 48 odst. 2 zákona č. 183/2006 Sb., o územním plánování a stavebním řádu, ve znění pozdějších předpisů.

European Property Group, a.s. **podává námitku jak k návrhu řešení grafické části, tak k návrhu řešení textové části konceptu územního plánu města Brna, a to ke všem třem variantám tohoto konceptu.**

Území dotčené námitkou je Městská část Brno – střed, katastrální území Zábrdovice, pozemky parc. č. 712, 714, 724/1, 725 a 737/4 (výše specifikované administrativně skladovací areály ve vlastnictví společnosti European Property Group, a.s.).

Námitka ke konceptu územního plánu města Brna:

European Property Group, a.s. požaduje vypuštění Nové městské třídy z konceptu ÚPmB, uvedené ve všech 3 variantách ÚPmB, případně požaduje korekci umístění Nové městské třídy tak, aby nezasahovala do výše uvedených nemovitostí ve vlastnictví společnosti European Property Group, a.s. Ve variantě I je navržena jako dvoupruhová komunikace funkční skupiny C čistě místního obslužného charakteru s tím, že komunikace umožní přestavbu území, s lokálním odlehčením ostatních tras. Ve variantě II je navržena jako čtyřpruhová komunikace funkční skupiny B nadmístního charakteru s výrazným odlehčením trasy Koliště s tím, že komunikace umožní přestavbu území. Ve variantě III je navržena jako čtyřpruhová komunikace funkční skupiny B nadmístního charakteru s výrazným odlehčením trasy Koliště s tím, že komunikace umožní přestavbu území. Počátek trasy je na ulici Milady Horákové – Traubova. Prochází zástavbou směrem na jih s křížením ulice Francouzská, Cejl, Mlýnská a napojuje se do ulice Zvonařka.

Koncept územního plánu města Brna počítá s vymezením určitých území pro budoucí vyvlastnění nebo „nucený“ výkup. U výše uvedených nemovitostí ve vlastnictví společnosti European Property Group, a.s. tyto plochy vymezené kvůli umístění Nové městské třídy částečně zasahují do pozemků a staveb ve vlastnictví společnosti European Property Group, a.s. Fakticky by to v budoucnu mohlo znamenat demolici budov a znehodnocení areálů společnosti European Property Group, a.s.

Plocha označená v konceptu územního plánu města Brna „Xd-141/m“ nevhodným a nesystémovým způsobem zasahuje do výše uvedených nemovitostí ve vlastnictví společnosti European Property Group, a.s. Společnost European Property Group, a.s. žádá o korekci plochy označené jako „Xd-141/m“ tak, aby nezasahovala do výše uvedených nemovitostí ve vlastnictví společnosti European Property Group, a.s.


Tuto námitku odůvodňuje European Property Group, a.s. následujícím způsobem:

1. **Nebyly prověřeny jiné varianty řešení dopravní infrastruktury v této lokalitě.** Nová městská třída je navržena dle textové části konceptu územního plánu se záměrem odlehčit trasu Koliště. Společnost European Property Group, a.s. požaduje prozkoumání a vyhodnocení alternativních variant řešení dopravní obslužnosti a odlehčení trasy Koliště, zejména prozkoumání a vyhodnocení varianty řešení spočívající v rozšíření stávající trasy Koliště.

2. **Dramatický zásah do stávající zástavby v mnohem širším rozsahu, aby vznikla funkční městská třída** – bude třeba stavebních zásahů v mnohem rozsáhlejší území, než je pouze navržená trasa Nové městské třídy. Jedná se tak o reálně neuskutečnitelný záměr, neboť tato Nová městská třída je vedena přes zastavěné území a je zde velké množství vlastníků parcel, přes které má Nová městská třída vést. Není reálné, že by tento záměr bylo možné zejména s ohledem na vlastnické vztahy k dotčeným pozemkům zrealizovat. I v případě potenciálního schválení územního plánu obsahujícího Novou městskou třídu je záměr Nové městské třídy odsouzen k tomu, aby zůstal pouze na „papíře“. Tento stav je však z hlediska dlouhodobého rozvoje dotčeného území vysoce nežádoucí, neboť přímo brání rozvoji dotčeného území. Vlastníci dotčených nemovitostí nemohou s ohledem na plánovanou Novou městskou třídu provádět výstavbu, rekonstrukce ani jiné stavební úpravy dotčených nemovitostí.
3. **Návrh umístění Nové městské třídy nerespektuje hranice jednotlivých dotčených parcel a nesystémově a nelogicky částečně zasahuje do pozemků a staveb podél zamýšleného umístění Nové městské třídy**, které sebou nese zbytečné negativní důsledky: takto navržená trasa Nové městské třídy by si vynutila zbytečné demolice staveb v širokém pásu kolem trasy Nové městské třídy.
4. **Navržená trasa Nové městské třídy není řešením pro odlehčení a zklidnění dopravy na Kolišti a v centru města Brna** – trasa Nové městské třídy leží příliš blízko třídy Koliště. Nová městská třída tak nezajistí odklon dopravy z této lokality, namísto toho zde budou vznikat další dopravní komplikace díky přejíždění vozidel mezi Kolištěm a Novou městskou třídou.
5. **Navržená trasa Nové městské třídy nově protíná a odděluje stávající, historickou a klidovou obytnou zónu od historického centra města**. Důsledkem umístění Nové městské třídy tak bude komplikovaný přístup obyvatel do centra města, další odliv lidí z centra města, hluková a smogová zátěž pro obyvatelstvo v dotčené lokalitě.
6. **Navržená trasa Nové městské třídy neumožní plynulý průjezd vozidel s ohledem na nově vzniklé křižovatky a kolmá napojení na stávající okružní komunikace**.
7. **Trasa navržené Nové městské třídy koresponduje s původním korytem řeky Ponávka, díky čemuž je zde nejednotné podloží, vysoká hladina spodní vody. To sebou přináší následující negativa** – nákladné zakládání stavby, riziko narušení stávajícího stavu rozložení podzemních vod, ohrožení statiky okolních staveb díky změně poměrů v podloží, riziko budoucích závad na komunikaci a uložených rozvodů inženýrských sítí.

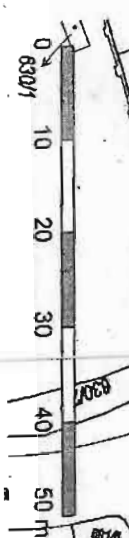
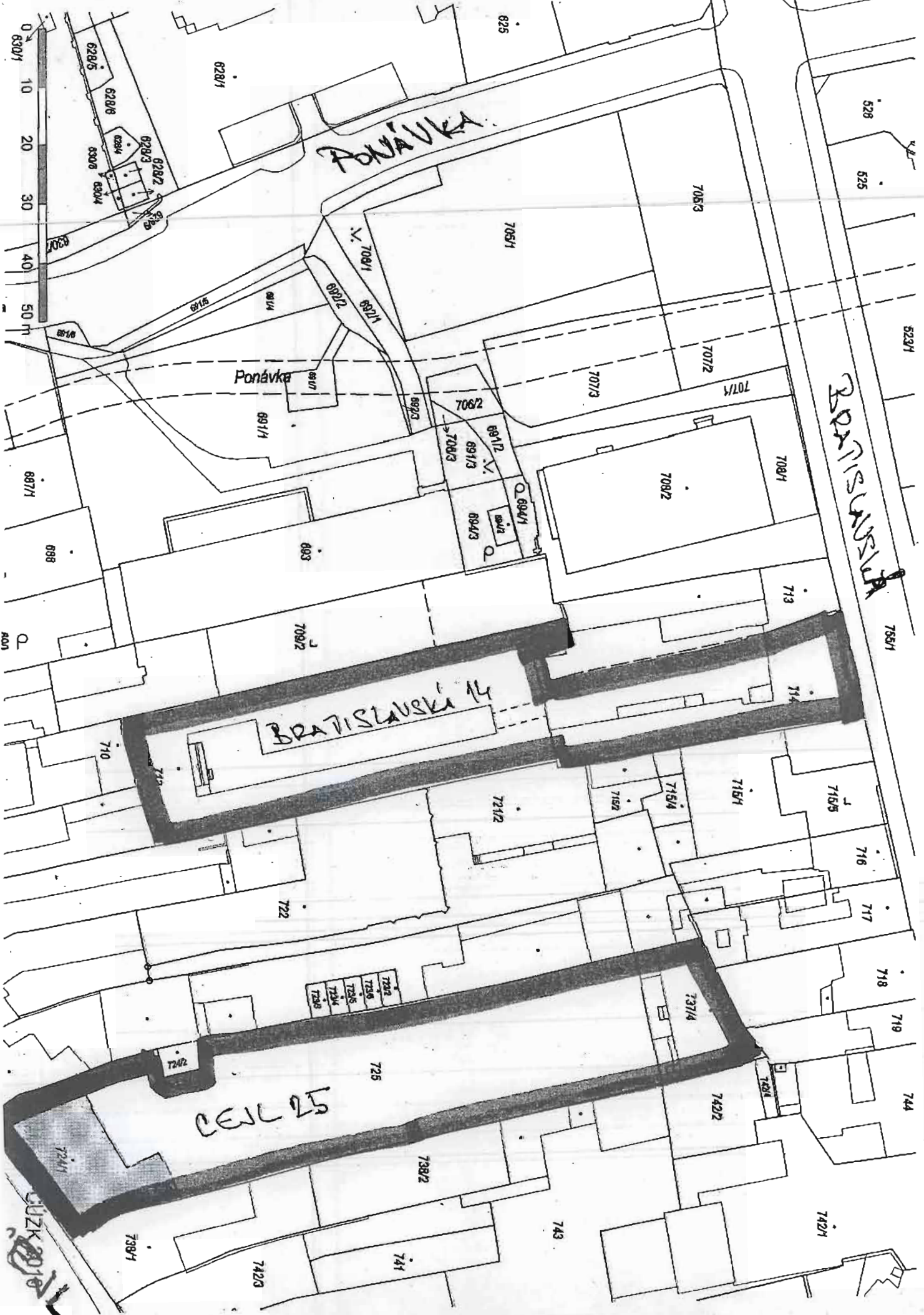
Přílohy:

- Grafická příloha
- Plná moc k zastupování společnosti European Property Group, a.s.



za European Property Group, a.s.

Mgr. Ing. Tomáš Horký
advokát na základě plné moci



PONÁVKA

Ponávka

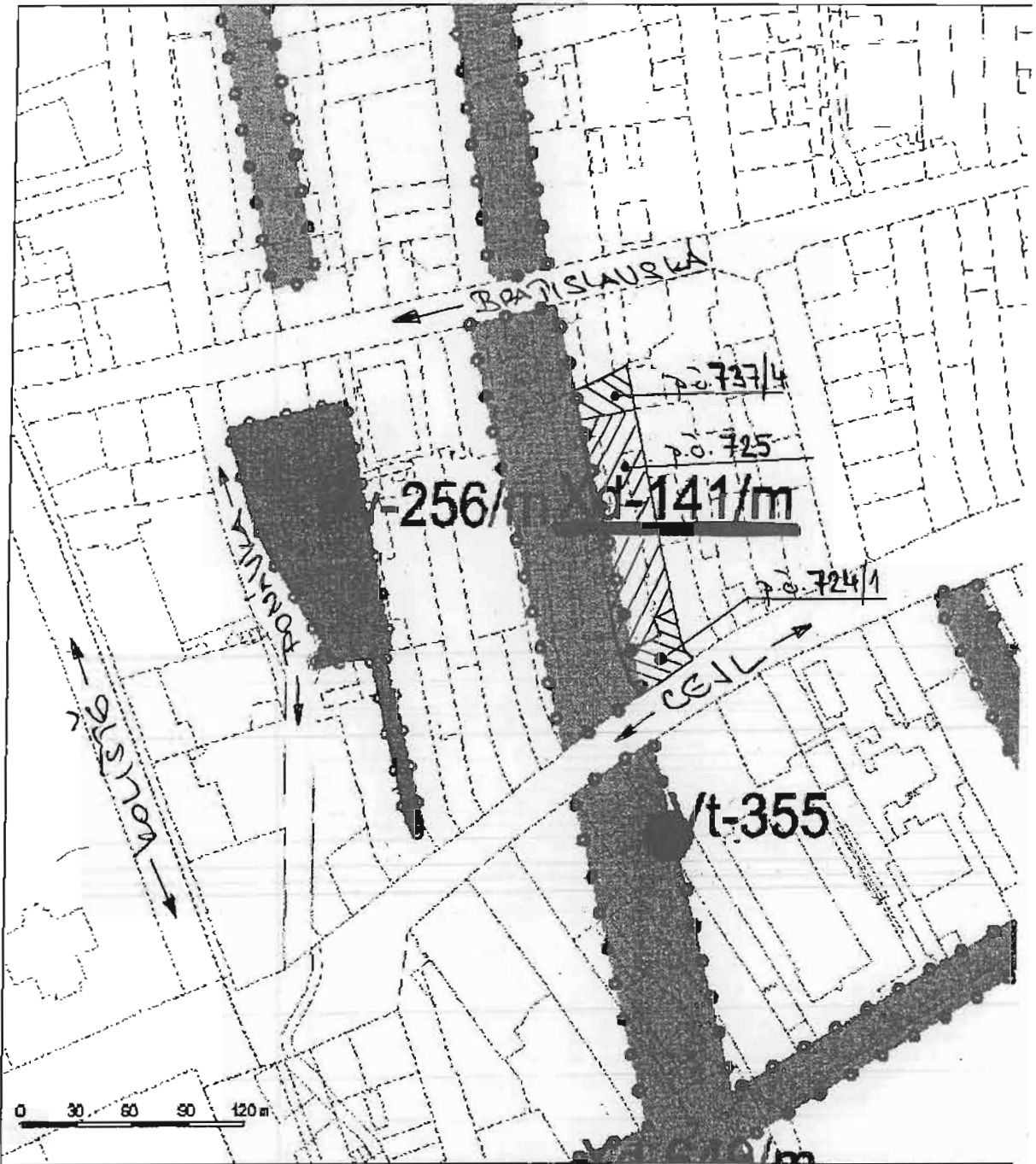

BRATISLAVSKÁ 14

CEIL 25

BRATISLAVSKÁ

| |
|-----|
| 728 |
| 729 |
| 730 |
| 731 |
| 732 |
| 733 |
| 734 |
| 735 |

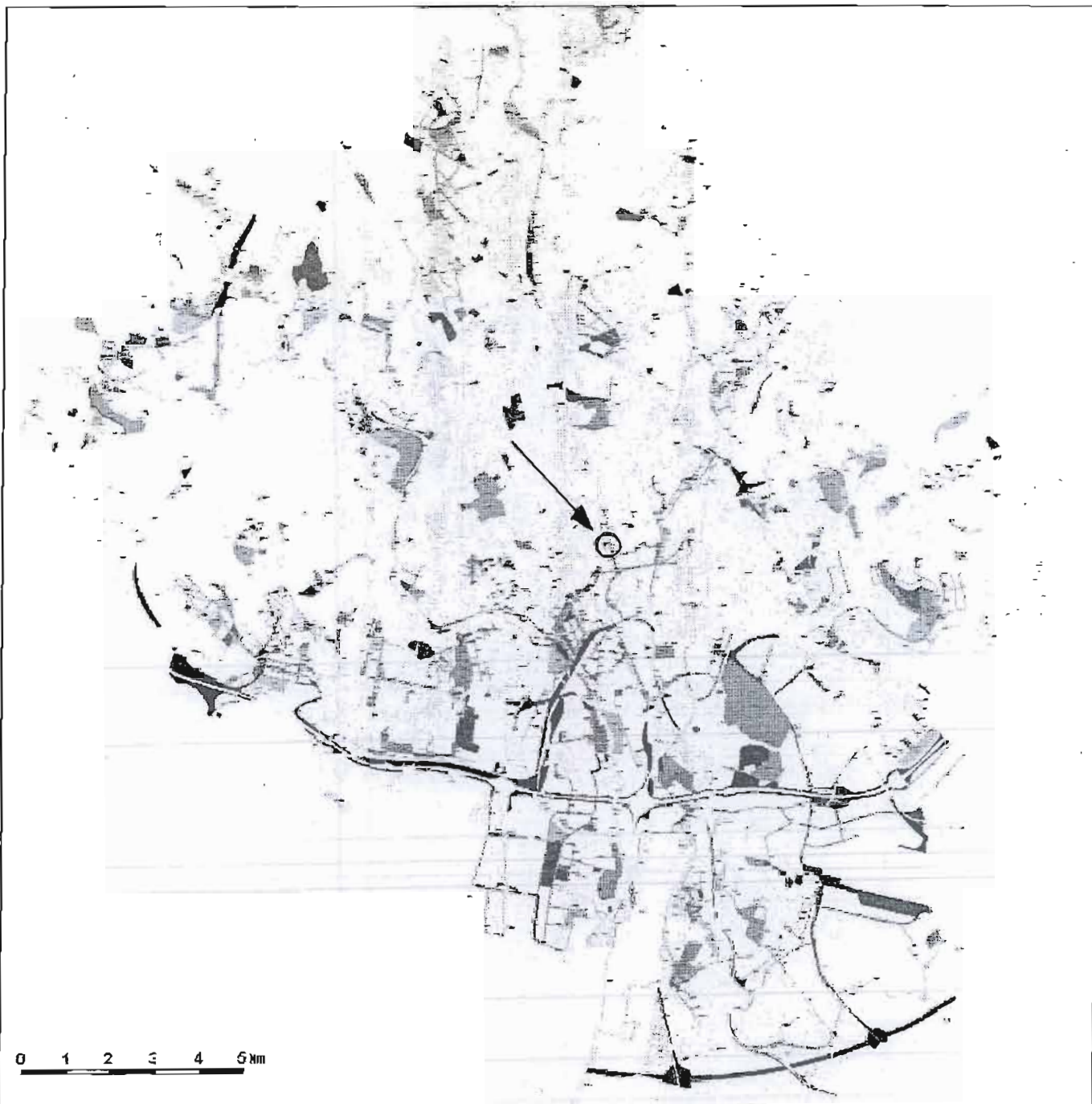
ČUZK



CEJL 25, BRNO - KOLIZE S PLOCHOU Xd-141/m

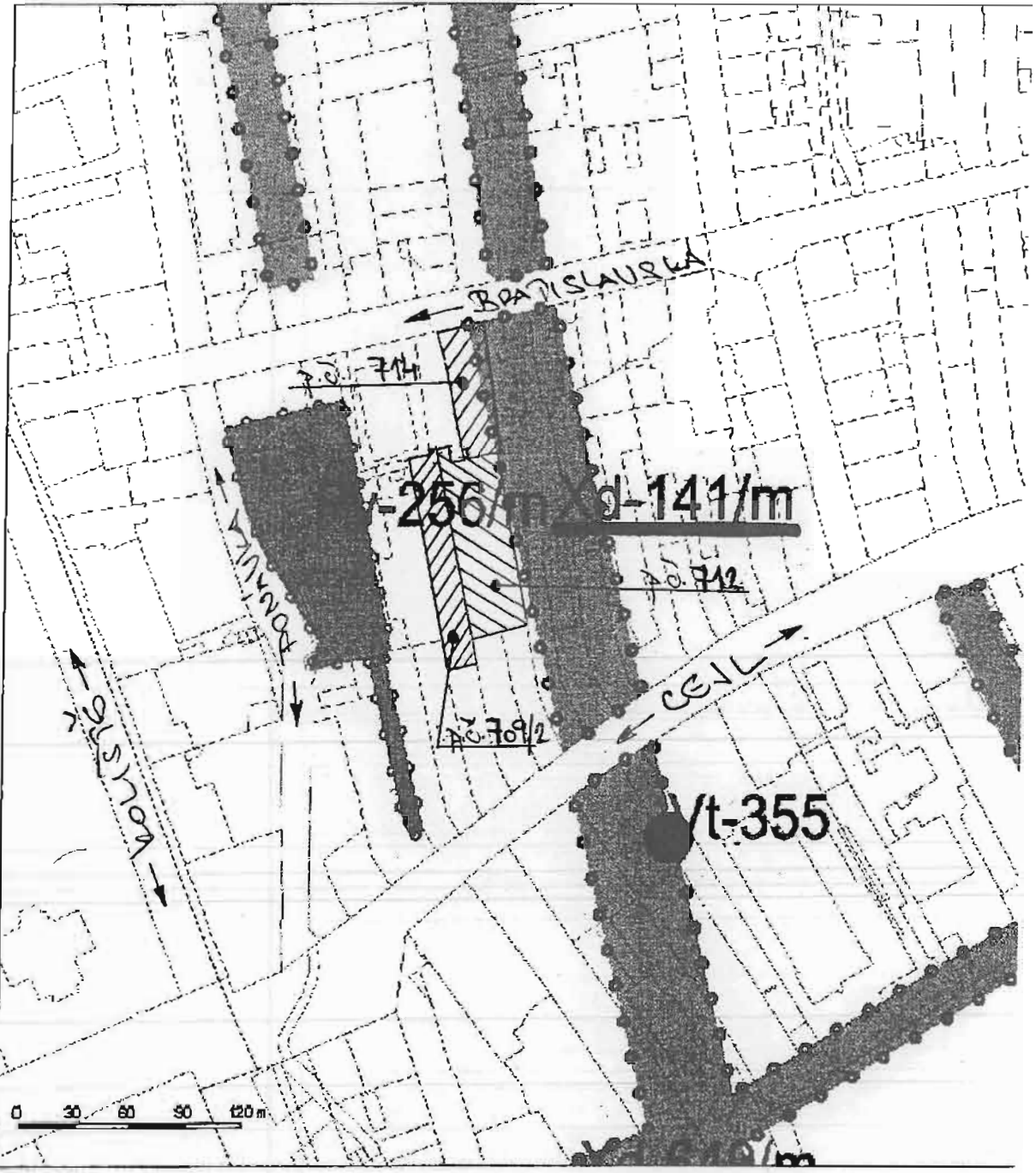

K.ú.: ZÁBRDOVICE

B | R | N | O



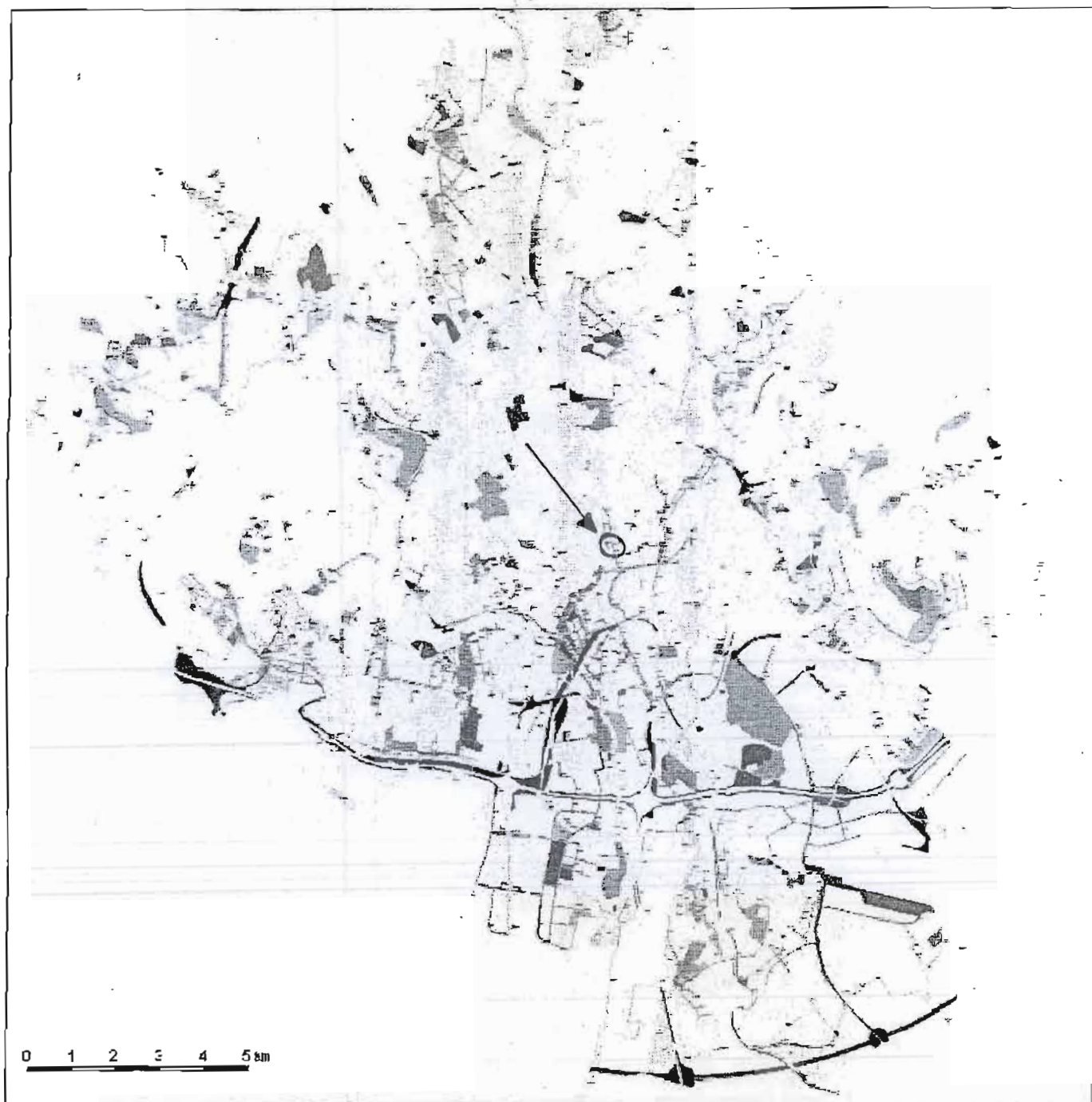
CEJL 25, BRNO - LOKALIZACE MÍSTA KOLIZE
S PLOCHOU Xd - 141/m

K.Ú.: ZABRDOVICE



BRATISLAVSKÁ 14, BRNO - KOLIZE S PLOCHOU Xd-141/m
k.ú. ZÁBRDOVICE

B | R | N | O



BRATISLAVSKÁ 14, BRNO - LOCALIZACE MÍSTA KOLIZE
S PLOCHOU Xd - 141/m

K.ú.: ZÁBRDOVICE

PLNÁ MOC

Obchodní společnost **European Property Group, a.s.**, IČ: 269 22 452, se sídlem: Brno Brno, Cejl 494/25, PSČ 602 00, zapsaná v obchodním rejstříku vedeném Krajským soudem v Brně v oddílu B, vložce 4128,

jednající předsedou představenstva **Martinem Davidem**,

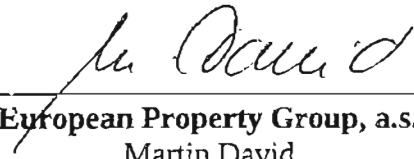
zmocňuje

Mgr. Ing. Tomáše Horkého, r. č.: 800502/1486, advokáta,
zapsaného v seznamu advokátů vedeném ČAK pod č. 12075,
společníka obchodní společnosti **Továrek, Horký a partneři, advokátní kancelář, s.r.o.**,
IČ: 283 19 320, se sídlem: Brno, tř. Kpt. Jaroše 28, PSČ 602 00,
zapsané v obchodním rejstříku vedeném Krajským soudem v Brně v oddílu C., vložce 61002,

k zastupování při všech právních úkonech a jednáních souvisejících s pořizováním nového územního plánu města Brna, zejména k zastupování při podávání námitek dle § 48 odst. 2 zákona č. 183/2006 Sb., o územním plánování a stavebním řádu, ve znění pozdějších předpisů a k zastupování ve všech navazujících a souvisejících řízeních v této věci.


Zmocněnec je oprávněn ustanovit si za sebe dalšího zmocněnce, a pokud jich ustanoví více, je každý z nich oprávněn jednat samostatně.

V Brně dne 9.3.2011



European Property Group, a.s.
Martin David
předseda představenstva


Shora uvedené zmocnění v plném rozsahu přijímám.

V Brně dne 9.3.2011


Mgr. Ing. Tomáš Horký
advokát

PROHLÁŠENÍ O PRAVOSTI PODPISU NA LISTINĚ NESEPSANÉ ADVOKÁTEM
Bázně číslo knihy o prohlášeních o pravosti podpisu: 026595/13/2010C.
Já, níže podepsaný Mgr. Robert Steška, advokát, se sídlem v Brně
tř. Kpt. Jaroše 1844/28, zapsaný v seznamu advokátů vedeném Českou advokátní
komorou pod ev.č. 12548, prohlašuji, že tuto listinu přeđe minou vlastnoručně v
vytvořených podepsal(a): jméno, příjmení


rodné číslo, (datum narození): 21.5.1968
bytem (s místem pobytu v): BRNO WINDROV SOŠOVÁ 279/17
jehož (jejíž) totožnost jsem zjistil z: OP 114582 115
Podepsaný advokát tímto prohlášením o pravosti podpisu nepotvrzuje správnost ani
pravdivost údajů uvedených v této listině, ani její soulad s právními předpisy.
V BRNO dne 9.3.2011 vlastnoruční podpis advokáta:


Mgr. Robert Steška, advokát
ev.č. ČAK 12548, IČ: 714 70 417
se sídlem Brno, tř. Kpt. Jaroše 1844/28
PSČ 602 00



MAGISTRÁT MĚSTA BRNA
ODBOR ÚZEMNÍHO PLÁNOVÁNÍ A
ROZVOJE

Pořadové č. námítky

N/.....

N 1207

MAGISTRÁT MĚSTA BRNA
Odbor územního plánování a rozvoje

Datum dne - 9 - 03 - 2011

0100788

NÁMITKA KE KONCEPTU ÚZEMNÍHO PLÁNU MĚSTA BRNA

podle ustanovení § 48 odst. 2 zákona č. 183/2006 Sb., o územním plánování a stavebním řádu (stavební zákon) v platném znění

I. Identifikační údaje vlastníka/zástupce veřejnosti podávajících námítku

Jméno, příjmení fyzické osoby/
název právnické osoby

Ing. JAN LEDEKER
EVA LEDEKEROVÁ

Adresa / sídlo

HRADEC N. SVITAVOU 302 50109
DVORSKÉHO 8 BRNO 63900

Identifikace vlastněné
nemovitosti

1354/1; 1354/2
1355/1; 1355/2
Miz příložená mapa

Podává-li věcně shodnou námítku více navrhovatelů, jsou údaje o nich (jméno, příjmení, adresa a identifikace vlastněné nemovitosti) uvedeny v samostatných přílohách

ano
 ne

II. Upřesnění obsahu námítky

k návrhu řešení

k procesu pořizování

textové části

ano ne

grafické části

ano ne

ano ne

III. Údaje o uplatněné námítce k variantě (variantám) konceptu

I. II. III.

Městská část

Brno-střed

Katastrální území

P i s á r k y

Parcelní čísla pozemků
(adresa nemovitosti,
doplňující popis lokality)

1354/1; 1354/2; 1355/1; 1355/2

Obsah námítky

Podáváme tímto námítky ke konceptu územního plánu města Brna a to ke všem třem variantám. Dotýká se hrubým způsobem našich vlastnických práv k nemovitému majetku výše specifikovanému.
Žádáme proto o změnu navrhovaného způsobu využití dané lokality v konceptu Územního plánu a to na "Plochu k bydlení". Ve prospěch tohoto požadavku hovoří mimo jiné i skutečnost, že na celé řadě okolních pozemků stojí trvale obydlené rodinné domy a rekreační objekty.

Koncept se ve všech třech variantách rozporuje se základní listinou práv a svobod.

IV. Grafická příloha
k námítce

ano
 ne

přikládám mapu kat.území s vyznačeným územím

V. Ostatní přílohy

- zmocnění zástupce veřejnosti, ve smyslu § 23 odst.2 a 3 stavebního zákona ano ne

VI. Preference varianty konceptu

Ž Á D N Á

I. varianta

II. varianta

III. varianta

V Brně

dne 8. 3. 2011

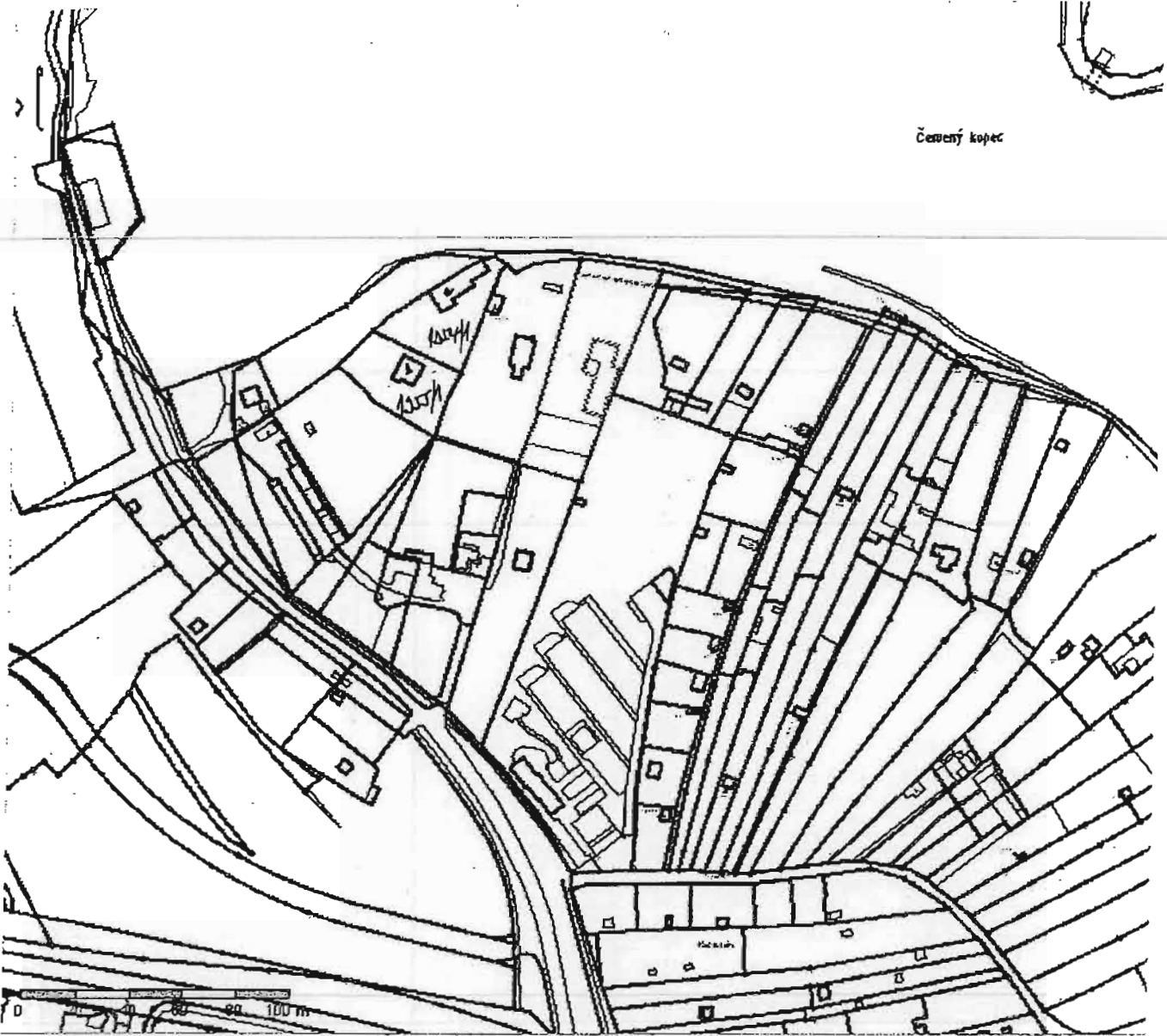
Jan Ledeker Eva Ledekerová

podpis vlastníka / zástupce veřejnosti

Vyplněný formulář zašlete nejpozději do 10.3.2011 na adresu :

Magistrát města Brna, Odbor územního plánování a rozvoje, Kounicova 67, 601 67 Brno

(viz veřejná vyhláška)



- příloha

Márnitha LEDEKER,
LEDEREROVA



MAGISTRÁT MĚSTA BRNA
ODBOR ÚZEMNÍHO PLÁNOVÁNÍ A
ROZVOJE

N 1206 Her

| | |
|--|---------|
| Pořadové č. námítky | N/..... |
| MAGISTRÁT MĚSTA BRNA Odbor územního plánování a rozvoje | |

Dejné dne: - 9 - 03 - 2011

0100 792

NÁMITKA

KE KONCEPTU ÚZEMNÍHO PLÁNU MĚSTA BRNA

podle ustanovení § 48 odst. 2 zákona č. 183/2006 Sb., o územním plánování a stavebním řádu (stavební zákon) v platném znění

I. Identifikační údaje vlastníka/zástupce veřejnosti podávajících námítku

| | |
|---|---|
| Jméno, příjmení fyzické osoby/ název právnické osoby | Arnošt a Augustina Coufalovi |
| Adresa / sídlo | Vinohrady 394/104, Brno 623 00 |
| Identifikace vlastněné nemovitosti | Parcela č. 1347/1 zahrada a 1347/2 zastavěná plocha |

Podává-li věcně shodnou námítku více navrhovatelů, jsou údaje o nich (jméno, příjmení, adresa a identifikace vlastněné nemovitosti) uvedeny v samostatných přílohách ano ne

II. Upřesnění obsahu námítky

| | | | |
|--|---|--|--|
| k návrhu řešení | | k procesu pořizování | |
| textové části <input checked="" type="checkbox"/> ano <input type="checkbox"/> ne | grafické části <input checked="" type="checkbox"/> ano <input type="checkbox"/> ne | <input type="checkbox"/> ano <input type="checkbox"/> ne | <input type="checkbox"/> ano <input type="checkbox"/> ne |

III. Údaje o uplatněné námítce k variantě (variantám) konceptu I. II. III.

| | |
|--|----------------------------|
| Městská část | Brno-střed |
| Katastrální území | Pisárky |
| Parcelní čísla pozemků (adresa nemovitosti, doplňující popis lokality) | Parcela č. 1347/1 a 1347/2 |

Obsah námítky

Podáváme tímto námítku ke konceptu územního plánu města Brna a to ke všem třem variantám. Dotýká se hrubým způsobem našich vlastnických práv k nemovitému majetku výše specifikovanému. Žádáme proto o změnu navrhovaného způsobu využití dané lokality. A to na "Plochu k bydlení".

Ve prospěch tohoto požadavku hovoří mimo jiné i skutečnost, že na celé řadě okolních pozemků stojí trvale obydlené rodinné domy. Nehledě k tomu, že náš pozemek nám celý život slouží k obživě a chtějí bychom, aby naše děti v rodinné tradici pokračovali a pozemek jim zůstal nezatížený. Koncept se ve všech třech variantách rozporuje se základní listinou lidských práv a svobod.

IV. Grafická příloha k námítce ano ne **příkládám kat.mapu s vyznačeným územím**

V. Ostatní přílohy
- zmocnění zástupce veřejnosti, ve smyslu § 23 odst.2 a 3 stavebního zákona ano ne

VI. Preference varianty konceptu **ŽÁDNÁ**

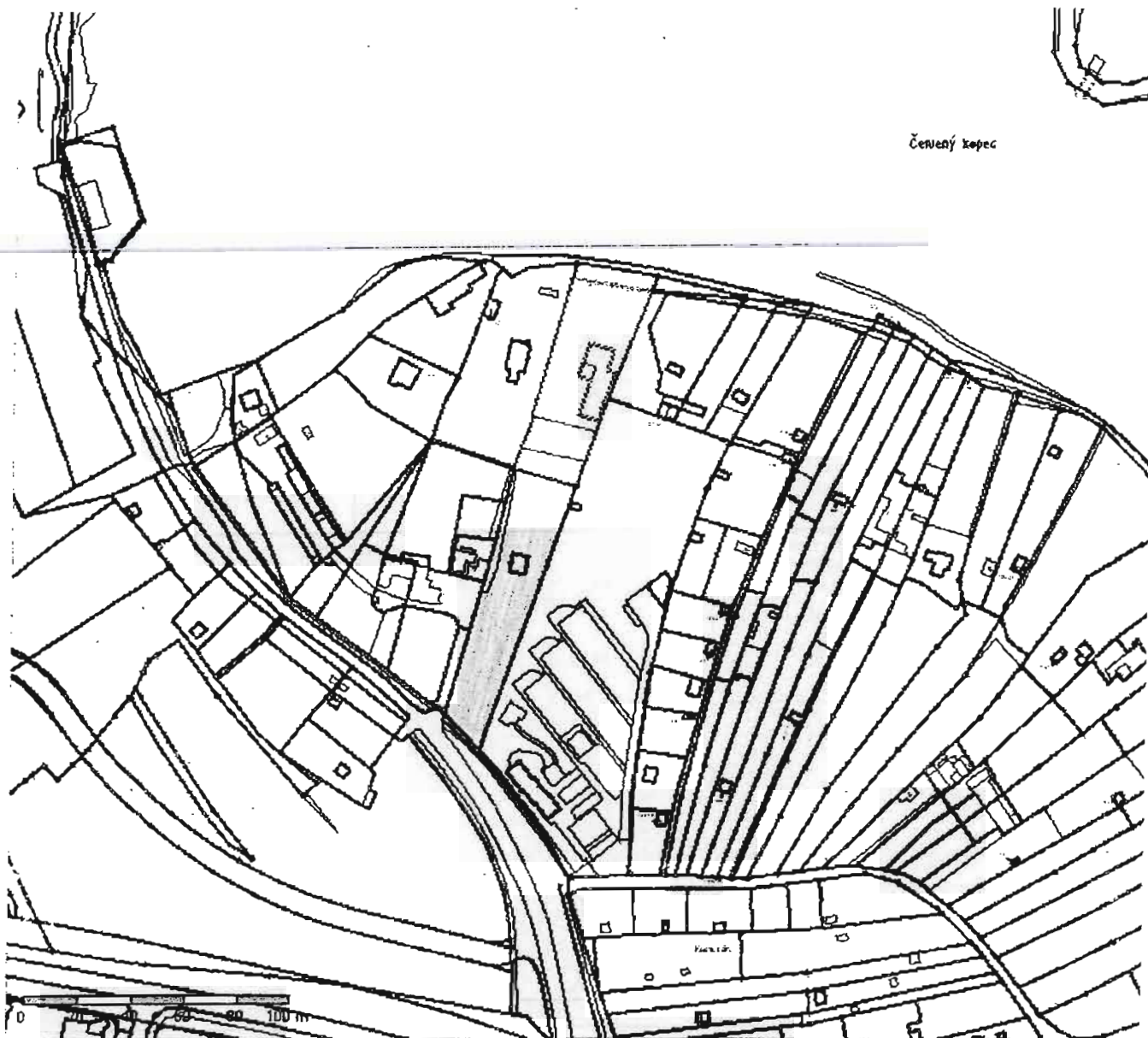
I. varianta II. varianta III. varianta

V Brně dne 7.3.2011

Arnošt Coufal & Augustina Coufalová
podpis vlastníka / zástupce veřejnosti

Vyplněný formulář zašlete nejpozději do 10.3.2011 na adresu :

Magistrát města Brna, Odbor územního plánování a rozvoje, Kounicova 67, 601 67 Brno
(viz veřejná vyhláška)



N 1205 Her



MAGISTRÁT MĚSTA BRNA
ODBOR ÚZEMNÍHO PLÁNOVÁNÍ A
ROZVOJE

| | |
|--|---------|
| Pořadové č. námítky | N/..... |
| MAGISTRÁT MĚSTA BRNA Odbor územního plánování a rozvoje | |
| Došlo dne: - 9 - 03 - 2011 | |
| Č.j. MMB: 0100 494 | |

NÁMITKA KE KONCEPTU ÚZEMNÍHO PLÁNU MĚSTA BRNA

podle ustanovení § 48 odst. 2 zákona č. 183/2006 Sb., o územním plánování a stavebním řádu (stavební zákon) v platném znění

I. Identifikační údaje vlastníka/zástupce veřejnosti podávajících námítku

| | | | |
|--|-------------------------------------|-----|--|
| Jméno, příjmení fyzické osoby/ název právnické osoby | Anna Kopečková | | |
| Adresa / sídlo | Porčíř 13 Brno 63900 | | |
| Identifikace vlastněné nemovitosti | | | |
| Podává-li věcně shodnou námítku více navrhovatelů, jsou údaje o nich (jméno, příjmení, adresa a identifikace vlastněné nemovitosti) uvedeny v samostatných přílohách | <input checked="" type="checkbox"/> | ano | |
| | <input type="checkbox"/> | ne | |

II. Upřesnění obsahu námítky

| | | | |
|---|---|------------------------------|-----------------------------|
| k návrhu řešení | | k procesu požizování | |
| textové části | grafické části | <input type="checkbox"/> | <input type="checkbox"/> |
| <input checked="" type="checkbox"/> ano <input type="checkbox"/> ne | <input checked="" type="checkbox"/> ano <input type="checkbox"/> ne | <input type="checkbox"/> ano | <input type="checkbox"/> ne |

III. Údaje o uplatněné námítce k variantě (variantám) konceptu

| | | | | | | | |
|--|--|--------------------------|----|--------------------------|-----|--------------------------|------|
| Městská část | Brno-střed | <input type="checkbox"/> | I. | <input type="checkbox"/> | II. | <input type="checkbox"/> | III. |
| Katastrální území | P i s á r k y | | | | | | |
| Parcelní čísla pozemků (adresa nemovitosti, doplňující popis lokality) | 1357/2 1358/1 1360/2 1357/1 1359 Vinohrady 108 Brno 63900 | | | | | | |
| Obsah námítky | <p>Podáváme tímto námítky ke konceptu územního plánu města Brna a to ke všem třem variantám. Dotýká se hrubým způsobem našich vlastnických práv k nemovitému majetku výše specifikovanému.</p> <p>Žádáme proto o změnu navrhovaného způsobu využití dané lokality v konceptu Územního plánu a to na "Plochu k bydlení". Ve prospěch tohoto požadavku hovoří mimo jiné i skutečnost, že na celé řadě okolních pozemků stojí trvale obydlené rodinné domy a rekreační objekty.</p> <p>Koncept se ve všech třech variantách rozporuje se základní listinou práv a svobod.</p> | | | | | | |

IV. Grafická příloha k námítce

| | |
|---|--|
| <input checked="" type="checkbox"/> ano | přikládám mapu kat.území s vyznačeným územím |
| <input type="checkbox"/> ne | |

V. Ostatní přílohy

- zmocnění zástupce veřejnosti, ve smyslu § 23 odst.2 a 3 stavebního zákona ano ne

VI. Preference varianty konceptu

Ž Á D N Á

I. varianta II. varianta III. varianta

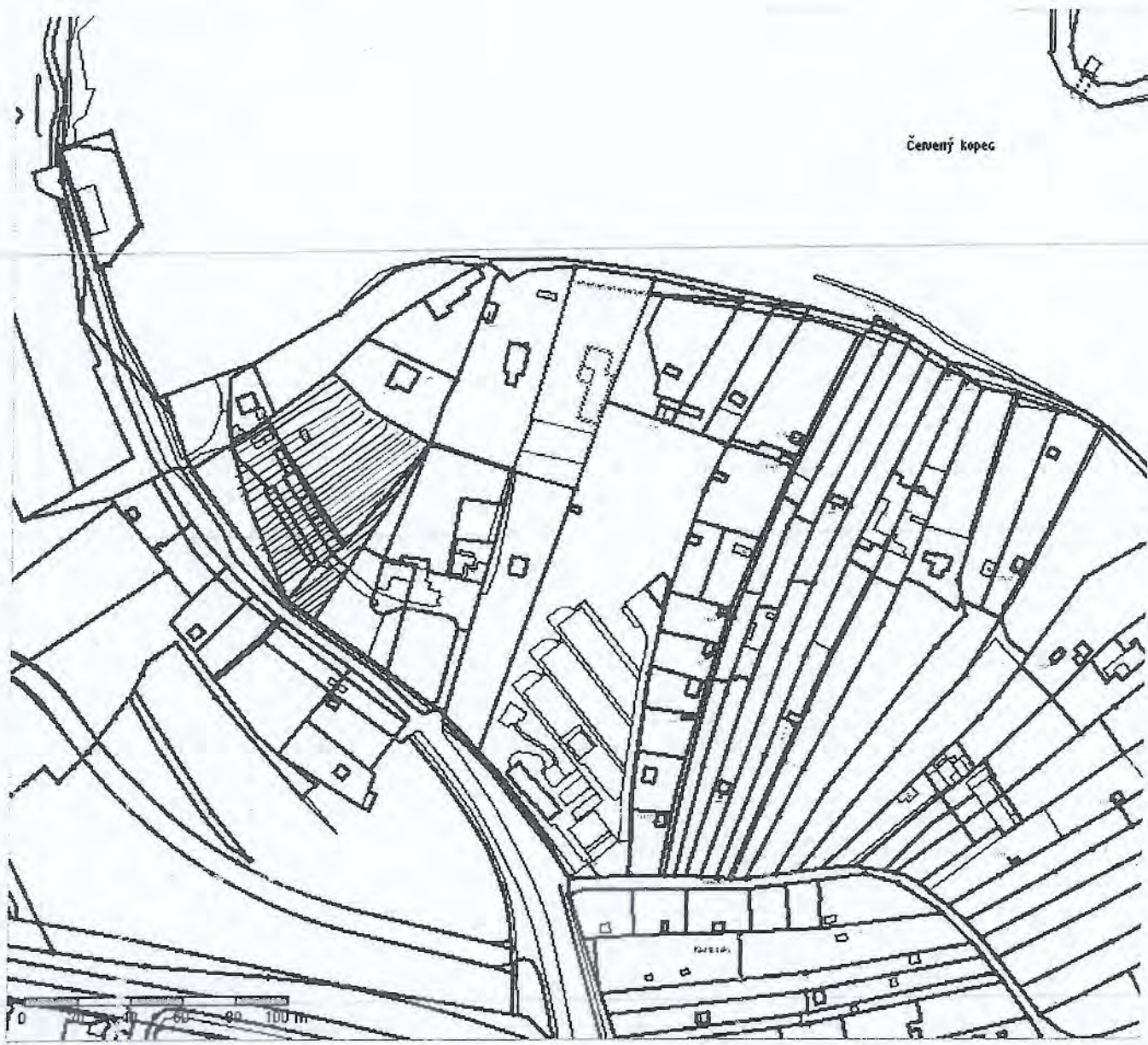
V Brně dne 4.3.2011

Anna Kopečková
podpis vlastníka / zástupce veřejnosti

Vyplněný formulář zašlete nejpozději do 10.3.2011 na adresu :

Magistrát města Brna, Odbor územního plánování a rozvoje, Kounicova 67, 601 67 Brno

(viz veřejná vyhláška)



N 1204 Her



MAGISTRÁT MĚSTA BRNA
ODBOR ÚZEMNÍHO PLÁNOVÁNÍ A
ROZVOJE

| | |
|--|---------|
| Pořadové č. námítky | N/..... |
| MAGISTRÁT MĚSTA BRNA Odbor územního plánování a rozvoje | |

Došlo dne: - 9 - 03 - 2011

Č.j. MMB: 0100800

NÁMITKA KE KONCEPTU ÚZEMNÍHO PLÁNU MĚSTA BRNA

podle ustanovení § 48 odst. 2 zákona č. 183/2006 Sb., o územním plánování a stavebním řádu (stavební zákon) v platném znění

I. Identifikační údaje vlastníka/zástupce veřejnosti podávajících námítku

| | |
|--|--|
| Jméno, příjmení fyzické osoby/ název právnické osoby | Antonín Kopeček |
| Adresa / sídlo | Porčí 13 - Brno 63900 |
| Identifikace vlastněné nemovitosti | |
| Podává-li věcně shodnou námítku více navrhovatelů, jsou údaje o nich (jméno, příjmení, adresa a identifikace vlastněné nemovitosti) uvedeny v samostatných přílohách | <input checked="" type="checkbox"/> ano <input type="checkbox"/> ne |

II. Upřesnění obsahu námítky

| | | | |
|---|---|------------------------------|-----------------------------|
| k návrhu řešení | | k procesu pořizování | |
| textové části | grafické části | | |
| <input checked="" type="checkbox"/> ano <input type="checkbox"/> ne | <input checked="" type="checkbox"/> ano <input type="checkbox"/> ne | <input type="checkbox"/> ano | <input type="checkbox"/> ne |

III. Údaje o uplatněné námítce k variantě (variantám) konceptu

| | | |
|--|--|--|
| Městská část | Brno-střed | <input type="checkbox"/> I. <input type="checkbox"/> II. <input type="checkbox"/> III. |
| Katastrální území | P i s á r k y | |
| Parcelní čísla pozemků (adresa nemovitosti, doplnující popis lokality) | 1357/2 1358/1 1360/2 1357/1 1359 Vinohrady 108 - Brno 63900 | |
| Obsah námítky | <p>Podáváme tímto námítky ke konceptu územního plánu města Brna a to ke všem třem variantám. Dotýká se hrubým způsobem našich vlastnických práv k nemovitému majetku výše specifikovanému.</p> <p>Žádáme proto o změnu navrhovaného způsobu využití dané lokality v konceptu Územního plánu a to na "Plochu k bydlení". Ve prospěch tohoto požadavku hovoří mimo jiné i skutečnost, že na celé řadě okolních pozemků stojí trvale obydlené rodinné domy a rekreační objekty.</p> <p>Koncept se ve všech třech variantách rozporuje se základní listinou práv a svobod.</p> | |

| | | |
|--------------------------------|---|--|
| IV. Grafická příloha k námítce | <input checked="" type="checkbox"/> ano <input type="checkbox"/> ne | přikládám mapu kat.území s vyznačeným územím |
|--------------------------------|---|--|

| | |
|--|--|
| V. Ostatní přílohy - zmocnění zástupce veřejnosti, ve smyslu § 23 odst.2 a 3 stavebního zákona | <input type="checkbox"/> ano <input type="checkbox"/> ne |
|--|--|

| | |
|--|---------------------------------------|
| VI. Preference varianty konceptu | Ž Á D N Á |
| <input type="checkbox"/> I. varianta | <input type="checkbox"/> II. varianta |
| <input type="checkbox"/> III. varianta | |

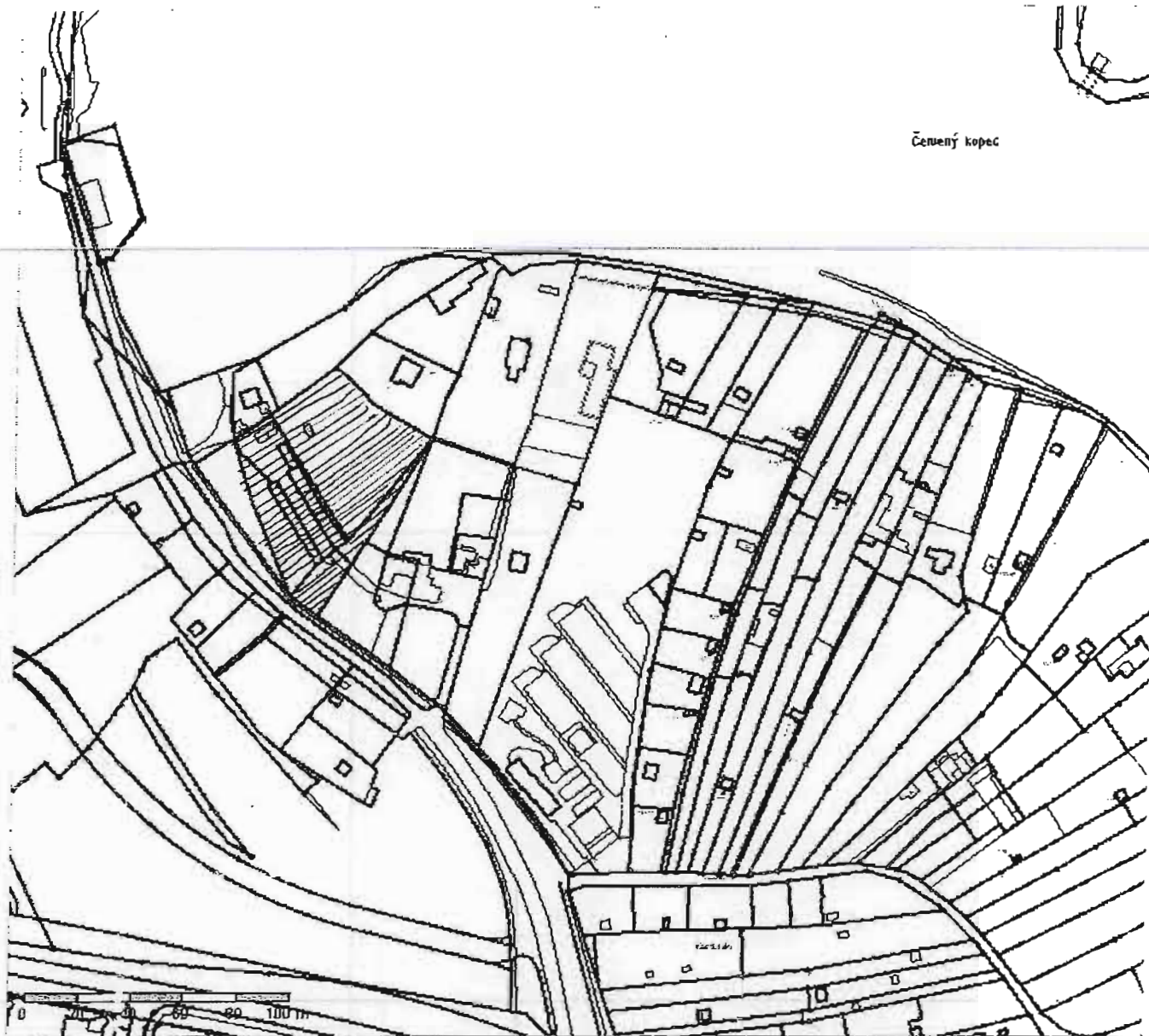
Brně dne 4.3.2011

Antonín Kopeček
podpis vlastníka / zástupce veřejnosti

Vyplněný formulář zašlete nejpozději do 10.3.2011 na adresu :
Magistrát města Brna, Odbor územního plánování a rozvoje, Kounicova 67, 601 67 Brno
(viz veřejná vyhláška)



Červený kopec



N 1209 Hci



MAGISTRÁT MĚSTA BRNA
ODBOR ÚZEMNÍHO PLÁNOVÁNÍ A
ROZVOJE

| | |
|--|---------|
| Pořadové č. námítky | N/..... |
| MAGISTRÁT MĚSTA BRNA Odbor územního plánování a rozvoje | |

Podané dne: - 9 - 03 - 2011
 Číslo MMB: 0100805
 Průběh:

NÁMITKA KE KONCEPTU ÚZEMNÍHO PLÁNU MĚSTA BRNA

podle ustanovení § 48 odst. 2 zákona č. 183/2006 Sb., o územním plánování a stavebním řádu (stavební zákon) v platném znění

I. Identifikační údaje vlastníka/zástupce veřejnosti podávajících námítku

| | | | | |
|--|------------------------------|-----|-------------------------------------|----|
| Jméno, příjmení fyzické osoby/ název právnické osoby | Mudryšková Terezie | | | |
| Adresa / sídlo | Kinoheavoly 104 - Brno 63900 | | | |
| Identifikace vlastněné nemovitosti | rodinný dům + zahrada | | | |
| Podává-li věcně shodnou námítku více navrhovatelů, jsou údaje o nich (jméno, příjmení, adresa a identifikace vlastněné nemovitosti) uvedeny v samostatných přílohách | <input type="checkbox"/> | ano | <input checked="" type="checkbox"/> | ne |

II. Upřesnění obsahu námítky

| | | | | |
|---|---|--------------------------|------------------------------|----|
| k návrhu řešení | | k procesu pořizování | | |
| textové části | grafické části | <input type="checkbox"/> | ano <input type="checkbox"/> | ne |
| <input checked="" type="checkbox"/> ano <input type="checkbox"/> ne | <input checked="" type="checkbox"/> ano <input type="checkbox"/> ne | <input type="checkbox"/> | ano <input type="checkbox"/> | ne |

III. Údaje o uplatněné námítce k variantě (variantám) konceptu

| | | | | | | | |
|--|--|--------------------------|----|--------------------------|-----|--------------------------|------|
| Městská část | Brno-střed | <input type="checkbox"/> | I. | <input type="checkbox"/> | II. | <input type="checkbox"/> | III. |
| Katastrální území | P i s á r k y | | | | | | |
| Parcelní čísla pozemků (adresa nemovitosti, doplňující popis lokality) | 1349 - 1350 - 1351 - 1356 | | | | | | |
| Obsah námítky | <p>Podáváme tímto námítky ke konceptu územního plánu města Brna a to ke všem třem variantám. Dotýká se hrubým způsobem našich vlastnických práv k nemovitému majetku výše specifikovanému.</p> <p>Žádáme proto o změnu navrhovaného způsobu využití dané lokality v konceptu Územního plánu a to na "Plochu k bydlení". Ve prospěch tohoto požadavku hovoří mimo jiné i skutečnost, že na celé řadě okolních pozemků stojí trvale obydlené rodinné domy a rekreační objekty.</p> <p>Koncept se ve všech třech variantách rozporuje se základní listinou práv a svobod.</p> | | | | | | |

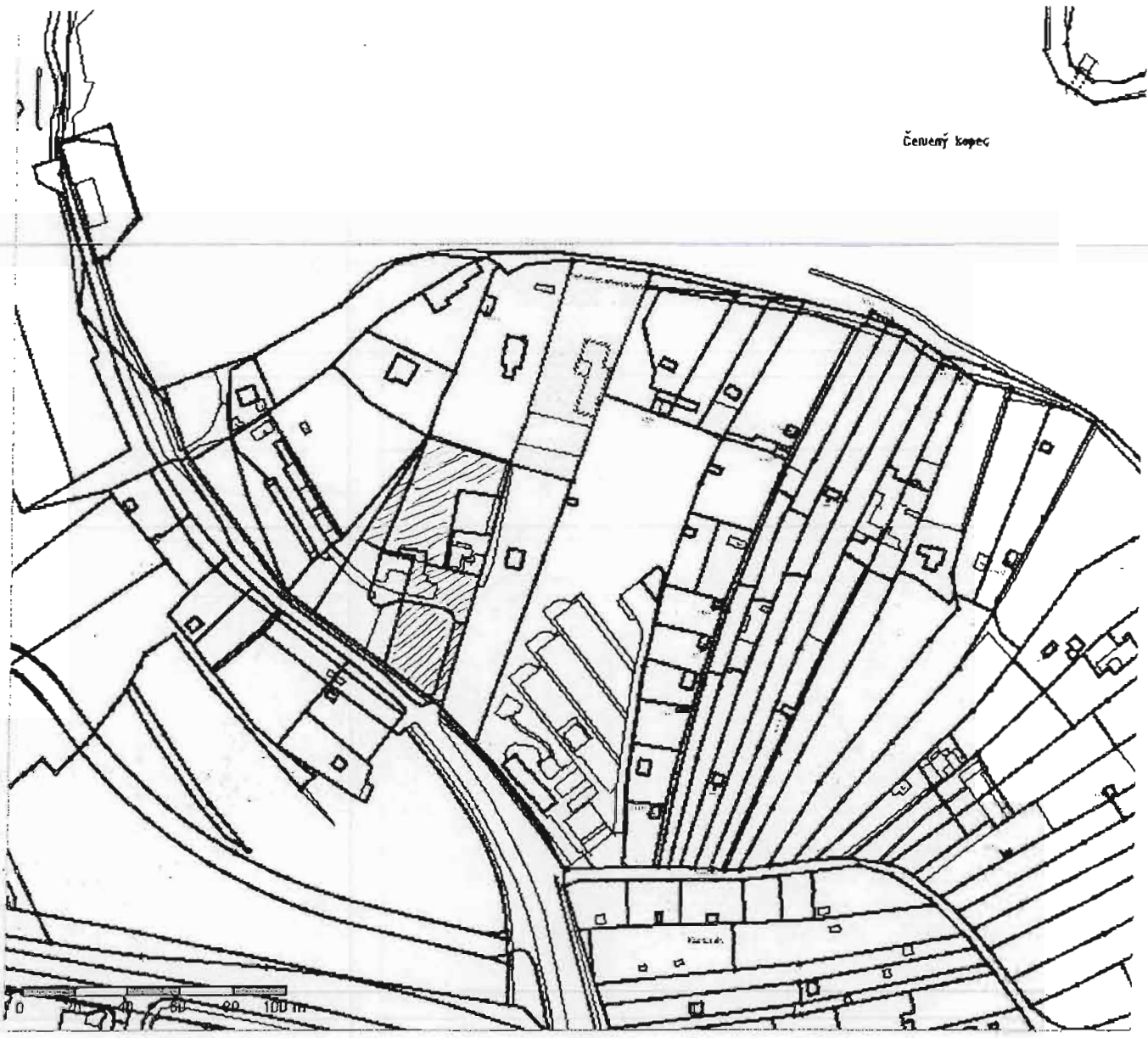
| | | |
|--------------------------------|---|--|
| IV. Grafická příloha k námítce | <input checked="" type="checkbox"/> ano <input type="checkbox"/> ne | přikládám mapu kat.území s vyznačeným územím |
|--------------------------------|---|--|

| | |
|--|--|
| V. Ostatní přílohy - zmocnění zástupce veřejnosti, ve smyslu § 23 odst.2 a 3 stavebního zákona | <input type="checkbox"/> ano <input type="checkbox"/> ne |
|--|--|

| | | | |
|--------------------------------------|---------------------------------------|--|--|
| VI. Preference varianty konceptu | Ž Á D N Á | | |
| <input type="checkbox"/> I. varianta | <input type="checkbox"/> II. varianta | <input type="checkbox"/> III. varianta | |

| | |
|------------------------|--|
| V dne 5. 3. 2011 | Mudryšková Terezie podpis vlastníka / zástupce veřejnosti |
|------------------------|--|

Vyplněný formulář zašlete nejpozději do 10.3.2011 na adresu :
Magistrát města Brna, Odbor územního plánování a rozvoje, Kounicova 67, 601 67 Brno
 (viz veřejná vyhláška)





MAGISTRÁT MĚSTA BRNA
ODBOR ÚZEMNÍHO PLÁNOVÁNÍ A
ROZVOJE

Pořadové č. námítky

MAGISTRÁT MĚSTA BRNA
Odbor územního plánování a rozvoje

Došlo dne: - 9 - 03 - 2011

Č.j. MMB: 0400/PAO
Příl:

NÁMITKA

KE KONCEPTU ÚZEMNÍHO PLÁNU MĚSTA BRNA

podle ustanovení § 48 odst. 2 zákona č. 183/2006 Sb., o územním plánování a stavebním řádu (stavební zákon) v platném znění

I. Identifikační údaje vlastníka/zástupce veřejnosti podávajících námítku

| | |
|--|---|
| Jméno, příjmení fyzické osoby/ název právnické osoby | Jiří Lederer |
| Adresa / sídlo | Vinohrady 531/110, 639 00 Brno |
| Identifikace vlastněné nemovitosti | č. parcely 1352/1 a 1352/3 a 1353 CHATA, GARŽAL, UCELIN, ZAHRADA |
| Podává-li věcně shodnou námítku více navrhovatelů, jsou údaje o nich (jméno, příjmení, adresa a identifikace vlastněné nemovitosti) uvedeny v samostatných přílohách | <input type="checkbox"/> ano <input type="checkbox"/> ne |

II. Upřesnění obsahu námítky

| | | |
|--|---|--|
| k návrhu řešení | k procesu požizování | |
| textové části <input checked="" type="checkbox"/> ano <input type="checkbox"/> ne | grafické části <input checked="" type="checkbox"/> ano <input type="checkbox"/> ne | <input type="checkbox"/> ano <input type="checkbox"/> ne |

III. Údaje o uplatněné námítce k variantě (variantám) konceptu

I. II. III.

| | |
|--|--|
| Městská část | Brno-střed |
| Katastrální území | Pisárky |
| Parcelní čísla pozemků (adresa nemovitosti, doplňující popis lokality) | evidenční číslo 648, výpis z katastru nemovitosti přikládám |
| Obsah námítky | Podávám tímto námítku ke konceptu územního plánu města Brna a to ke všem třem variantám. Dotýká se hrubým způsobem mých vlastnických práv k nemovitému maetku výše specifikovanému. Žádám proto o změnu navrhovaného způsobu využití dané lokality v konceptu Územního plánu a to na "plochu k bydlení". Ve prospěch tohoto požadavku hovoří mimo jiné i skutečnost, že na celé řadě okolních pozemků stojí trvale obydlené domy. Na mém pozemku využívá rekreační objekt, ev.č.:648 k celoročnímu bydlení moje dcera s rodinou. Koncept se ve všech třech variantách rozporuje se základní listinou lidských práv a svobod. |

| | | |
|--------------------------------|---|--|
| IV. Grafická příloha k námítce | <input checked="" type="checkbox"/> ano <input type="checkbox"/> ne | přikládám kat.mapu s vyznačeným územím |
|--------------------------------|---|--|

| | |
|---|--|
| V. Ostatní přílohy - zmocnění zástupce veřejnosti, ve smyslu § 23 odst.2 a 3 stavebního zákona | <input type="checkbox"/> ano <input type="checkbox"/> ne |
|---|--|

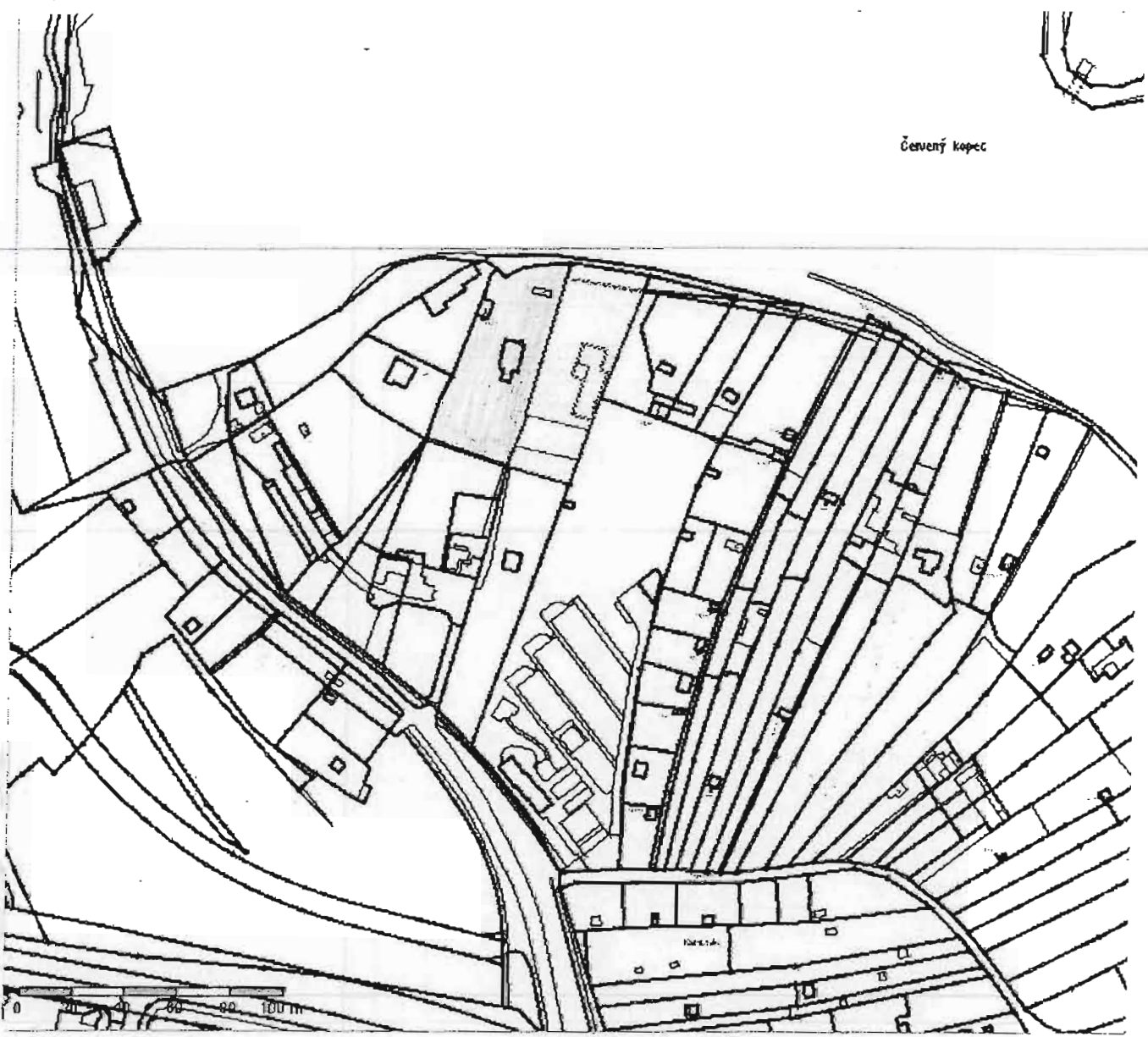
| | | | |
|----------------------------------|--------------------------------------|---------------------------------------|---|
| VI. Preference varianty konceptu | <input type="checkbox"/> I. varianta | <input type="checkbox"/> II. varianta | <input checked="" type="checkbox"/> III. varianta |
|----------------------------------|--------------------------------------|---------------------------------------|---|

V Brně dne 9. 3. 2011

podpis vlastníka / zástupce veřejnosti

Vyplněný formulář zašlete nejpozději do 10.3.2011 na adresu :

Magistrát města Brna, Odbor územního plánování a rozvoje, Kounicova 67, 601 67 Brno
(viz veřejná vyhláška)



LEDERER JIRI



územní plán města Brna

MAGISTRÁT MĚSTA BRNA
ODBOR ÚZEMNÍHO PLÁNOVÁNÍ A
ROZVOJE

N 1201 Hc1

| | |
|--|---------|
| Pořadové č. námítky | N/..... |
| MAGISTRÁT MĚSTA BRNA Odbor územního plánování a rozvoje | |

Došlo dne: - 9 - 03 - 2011

Č.j. MMB: 0100811

NÁMITKA

KE KONCEPTU ÚZEMNÍHO PLÁNU MĚSTA BRNA

podle ustanovení § 48 odst. 2 zákona č. 183/2006 Sb., o územním plánování a stavebním řádu (stavební zákon) v platném znění

I. Identifikační údaje vlastníka/zástupce veřejnosti podávajících námítku

| | |
|---|---|
| Jméno, příjmení fyzické osoby/ název právnické osoby | Jiří a Marcela Ledererovi |
| Adresa / sídlo | Vinohrady 531/110, 639 00 Brno |
| Identifikace vlastněné nemovitosti | Parcela č. 1346/1, a 1346/3 viz. v příloze výpis KN <i>RODINNÝ DŮM ZAHRADA</i> |

Podává-li věcně shodnou námítku více navrhovatelů, jsou údaje o nich (jméno, příjmení, adresa a identifikace vlastněné nemovitosti) uvedeny v samostatných přílohách ano ne

II. Upřesnění obsahu námítky

| | | | |
|---|---|--|--|
| k návrhu řešení | | k procesu pořizování | |
| textové části | grafické části | | |
| <input checked="" type="checkbox"/> ano <input type="checkbox"/> ne | <input checked="" type="checkbox"/> ano <input type="checkbox"/> ne | <input type="checkbox"/> ano <input type="checkbox"/> ne | <input type="checkbox"/> ano <input type="checkbox"/> ne |

III. Údaje o uplatněné námítce k variantě (variantám) konceptu I. II. III.

| | |
|--|---|
| Městská část | Brno-střed |
| Katastrální území | Pisárky |
| Parcelní čísla pozemků (adresa nemovitosti, doplňující popis lokality) | Parcela č. 1346/1 a 1346/3 |
| Obsah námítky | Podáváme tímto námítky ke konceptu územního plánu města Brna a to ke všem třem variantám. Dotýká se hrubým způsobem našich vlastnických práv k nemovitému majetku výše specifikovanému. Žádáme proto o změnu navrhovaného způsobu využití dané lokality v konceptu Územního plánu a to na " Plochu k bydlení" Ve prospěch tohoto požadavku hovoří mimo jiné i skutečnost, že na celé řadě okolních pozemků stojí taktéž trvale obydlené rodinné domy. Koncept se ve všech třech variantách rozporuje se základní listinou práv a svobod. |

| | | |
|--------------------------------|---|------------------------------------|
| IV. Grafická příloha k námítce | <input checked="" type="checkbox"/> ano <input type="checkbox"/> ne | přikládám mapu s vyznačeným územím |
|--------------------------------|---|------------------------------------|

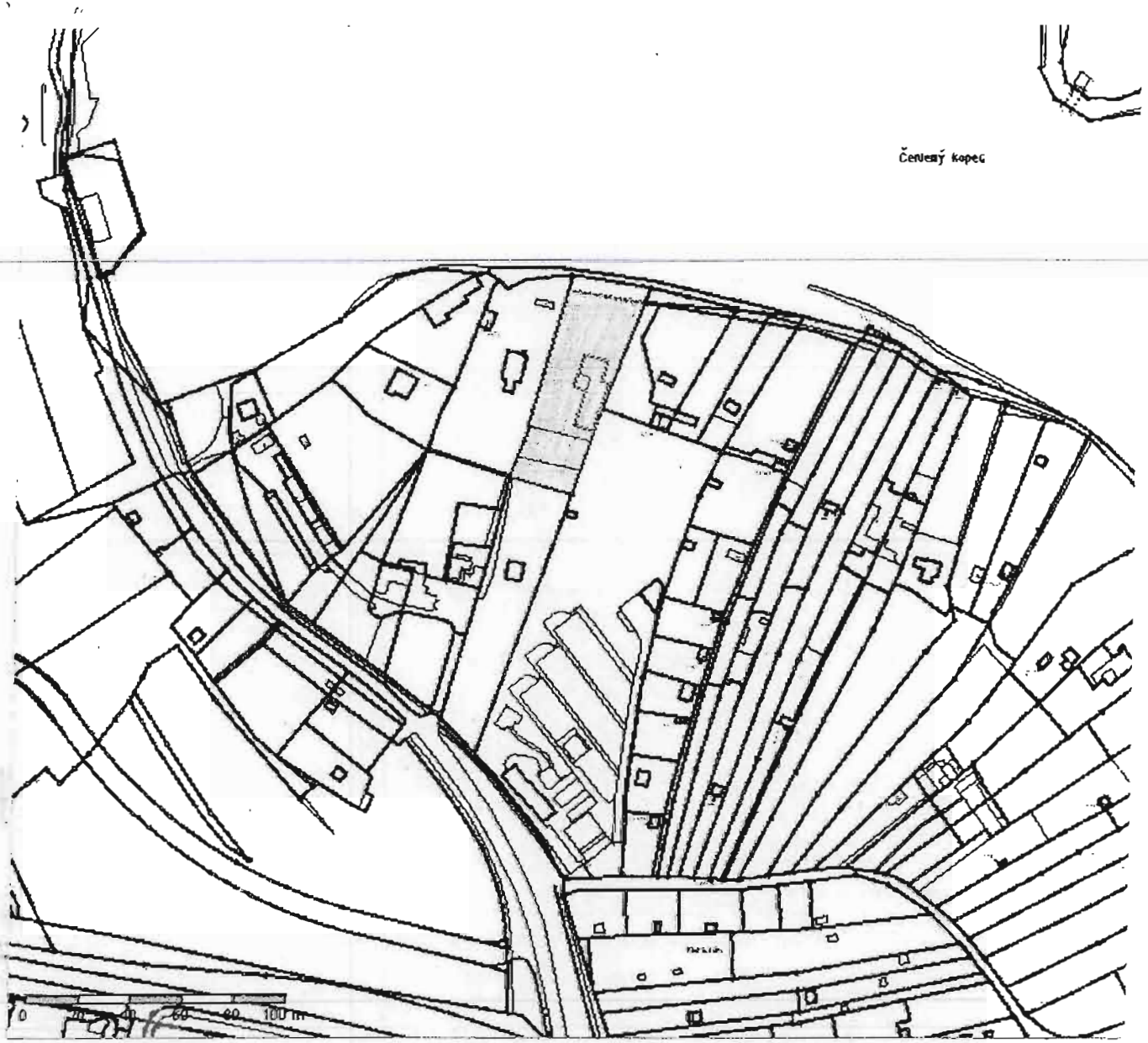
| | |
|--|--|
| V. Ostatní přílohy - zmocnění zástupce veřejnosti, ve smyslu § 23 odst.2 a 3 stavebního zákona | <input type="checkbox"/> ano <input type="checkbox"/> ne |
|--|--|

| | |
|--|---------------------------------------|
| VI. Preference varianty konceptu | ŽÁDNÁ |
| <input type="checkbox"/> I. varianta | <input type="checkbox"/> II. varianta |
| <input type="checkbox"/> III. varianta | |

| | |
|------------------------------|--|
| V. Brně.....dne... 9.3.2011. | |
| | podpis vlastníka / zástupce veřejnosti |

Vyplněný formulář zašlete nejpozději do 10.3.2011 na adresu :

Magistrát města Brna, Odbor územního plánování a rozvoje, Kounicova 67, 601 67 Brno
(viz veřejná vyhláška)



LÉDERER VÍRÍ
LÉDEREROVA MARCELA



MAGISTRÁT MĚSTA BRNA
ODBOR ÚZEMNÍHO PLÁNOVÁNÍ A
ROZVOJE

N 1200 Hct

| | |
|--|---------|
| Pořadové č. námítky | N/..... |
| MAGISTRÁT MĚSTA BRNA Odbor územního plánování a rozvoje | |

Došlín dne: - 9 - 03 - 2011

Č.j. MMB.. 0100/11

NÁMITKA KE KONCEPTU ÚZEMNÍHO PLÁNU MĚSTA BRNA

podle ustanovení § 48 odst. 2 zákona č. 183/2006 Sb., o územním plánování a stavebním řádu (stavební zákon) v platném znění

I. Identifikační údaje vlastníka/zástupce veřejnosti podávajících námítku

| | |
|--|---|
| Jméno, příjmení fyzické osoby/ název právnické osoby | Jitka Čechová |
| Adresa / sídlo | Vinohrady 94, 639 00 Brno |
| Identifikace vlastněné nemovitosti | viz.přiložená pozemková mapa dle KN |
| Podává-li věcně shodnou námítku více navrhovatelů, jsou údaje o nich (jméno, příjmení, adresa a identifikace vlastněné nemovitosti) uvedeny v samostatných přílohách | <input type="checkbox"/> ano <input type="checkbox"/> ne |

II. Upřesnění obsahu námítky

| | | |
|--|---|--|
| k návrhu řešení | k procesu požizování | |
| textové části <input checked="" type="checkbox"/> ano <input type="checkbox"/> ne | grafické části <input checked="" type="checkbox"/> ano <input type="checkbox"/> ne | <input type="checkbox"/> ano <input type="checkbox"/> ne |

III. Údaje o uplatněné námítce k variantě (variantám) konceptu I. II. III.

| | |
|--|---|
| Městská část | B R N O -střed |
| Katastrální území | P í s á r k y |
| Parcelní čísla pozemků (adresa nemovitosti, doplňující popis lokality) | jedná se o více parcel |
| Obsah námítky | Podávám/-me/tímto námítky ke konceptu územního plánu města Brna a to ke všem třem variantám. Dotýká se hrubým způsobem mých/našich/vlastnických práv k nemovitému majetku výše specifikovanému. Žádám/-me/ proto o změnu navrhovaného způsobu využití dané lokality v konceptu Územního plánu a to na "Plochu k bydlení". Ve prospěch tohoto požadavku hovoří mimo jiné i skutečnost, že na celé řadě okolních pozemků stojí trvale obydlené rodinné domy. Ani jedna ze tří variant nám neumožňuje s jistotou vlastnických práv nakládat se svým nemovitým majetkem a negarantuje nám tato práva do budoucna. |

| | |
|--------------------------------|--|
| IV. Grafická příloha k námítce | <input checked="" type="checkbox"/> ano viz.přiložená pozemková mapa dle KN <input type="checkbox"/> ne včetně aktuálního výpisu z KN |
|--------------------------------|--|

| | |
|--|---|
| V. Ostatní přílohy - zmocnění zástupce veřejnosti, ve smyslu § 23 odst.2 a 3 stavebního zákona | <input type="checkbox"/> ano <input checked="" type="checkbox"/> ne |
|--|---|

| | | |
|--------------------------------------|---------------------------------------|--|
| VI. Preference varianty konceptu | Žádná | |
| <input type="checkbox"/> I. varianta | <input type="checkbox"/> II. varianta | <input type="checkbox"/> III. varianta |

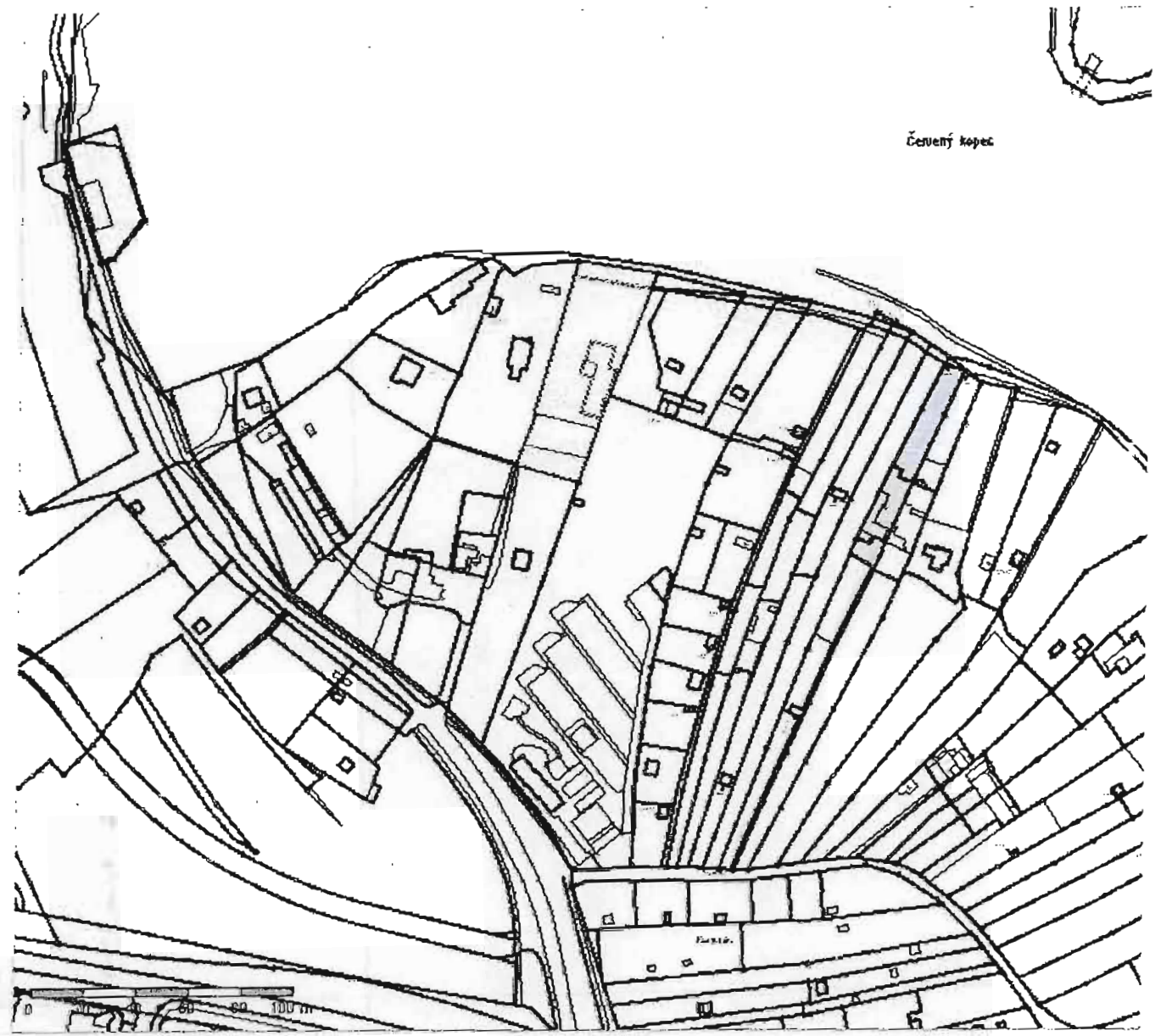
V 32NE dne 9.3.2011

Belona Jela
podpis vlastníka / zástupce veřejnosti

Vyplněný formulář zašlete nejpozději do 10.3.2011 na adresu :

Magistrát města Brna, Odbor územního plánování a rozvoje, Kounicova 67, 601 67 Brno

(viz. veřejná vyhláška)



VÝPIS Z KATASTRU NEMOVITOSTÍ

prokazující stav evidovaný k datu 02.03.2011 13:29:50

Okres: CZ0642 Brno-město

Obec: 582786 Brno

Území: 610208 Pisárky

List vlastnictví: 347

V kat. území jsou pozemky vedeny v jedné číselné řadě

| A Vlastník, jiný oprávněný | Identifikátor | Podíl |
|---|---------------|-------|
| Vlastnické právo Čechová Jitka, Vinohrady 391/94, Brno, 623 00 Brno 23 | 455710/457 | |

B Nemovitosti

Pozemky

| Parcela | Výměra [m2] | Druh pozemku | Způsob využití | Způsob ochrany |
|---------|-------------|----------------------------|----------------|-----------------------|
| 1304 | 404 | zahrada | | zemědělský půdní fond |
| 1305 | 286 | zastavěná plocha a nádvoří | | |
| 1306/2 | 91 | zahrada | | zemědělský půdní fond |
| 1306/3 | 141 | zahrada | | zemědělský půdní fond |

Stavby

Typ stavby

Část obce, č. budovy

Způsob využití Způsob ochrany

Na parcele

Pisárky, č.p. 391

rod.dům

1305

B1 Jiná práva - Bez zápisu

C Omezení vlastnického práva - Bez zápisu

D Jiné zápisy

Typ vztahu

Vztah pro

Vztah k

o Změna výměr obnovou operátu

Parcela: 1304

Z-5236/2005-702

Parcela: 1305

Z-5236/2005-702

Parcela: 1306/3

Z-5236/2005-702

E Nabyvací tituly a jiné podklady zápisu

Listina

o Smlouva o převodu nemovitostí RI 22/1970 kupní ze dne 23.12.1969, registrováno dne 19.1.1970

-čj 2RI 22/70 (VZ 7/70 kú Staré Brno a Vídeňka)

POLVZ:355/1972

Z-2400355/1972-702

Pro: Čechová Jitka, Vinohrady 391/94, Brno, 623 00 Brno 23

RČ/IČO: 455710/457

o Dohoda o vypořádání BSM V7 3278/1994 ze dne 23.9.1994, právní účinky vkladu vznikly dnem 6.10.1994-čj 911 V7 3278/94

POLVZ:239/1994

Z-2400239/1994-702

Pro: Čechová Jitka, Vinohrady 391/94, Brno, 623 00 Brno 23

RČ/IČO: 455710/457

Vztah bonitovaných půdně ekologických jednotek (BPEJ) k parcelám

| Parcela | BPEJ | Výměra [m2] |
|---------|-------|-------------|
| 1304 | 23756 | 404 |
| 1306/2 | 23756 | 91 |

Nemovitosti jsou v územním obvodu, ve kterém vykonává státní správu katastru nemovitostí ČR Katastrální úřad pro Jihomoravský kraj, Katastrální pracoviště Brno-město, kód: 702.



MAGISTRÁT MĚSTA BRNA
ODBOR ÚZEMNÍHO PLÁNOVÁNÍ A
ROZVOJE

Pořadové číslo námítky

N 1199 Hc

N/.....

MAGISTRÁT MĚSTA BRNA
Odbor územního plánování a rozvoje

Došlo dne: - 9 - 03 - 2011

Číslo MMB: 0100814
MĚSTA BRNA

NÁMITKA KE KONCEPTU ÚZEMNÍHO PLÁNU MĚSTA BRNA

podle ustanovení § 48 odst. 2 zákona č. 183/2006 Sb., o územním plánování a stavebním řádu (stavební zákon) v platném znění

I. Identifikační údaje vlastníka/zástupce veřejnosti podávající námítku

| | |
|---|-------------------------------------|
| Jméno, příjmení fyzické osoby/ název právnické osoby | VLADIMÍRA KRÁSEVSKA |
| Adresa / sídlo | VINOHRADY 387190, 639 00 BRNO |
| Identifikace vlastněné nemovitosti | viz.přiložená pozemková mapa dle KN |

Podává-li věcně shodnou námítku více navrhovatelů, jsou údaje o nich (jméno, příjmení, adresa a identifikace vlastněné nemovitosti) uvedeny v samostatných přílohách ano ne

II. Upřesnění obsahu námítky

| | | | |
|--|---|--|--|
| k návrhu řešení | | k procesu pořizování | |
| textové části <input checked="" type="checkbox"/> ano <input type="checkbox"/> ne | grafické části <input checked="" type="checkbox"/> ano <input type="checkbox"/> ne | <input type="checkbox"/> ano <input type="checkbox"/> ne | <input type="checkbox"/> ano <input type="checkbox"/> ne |

III. Údaje o uplatněné námítce k variantě (variantám) konceptu

I. II. III.

| | |
|--|---|
| Městská část | B R N O -střed |
| Katastrální území | P i s á r k y |
| Parcelní čísla pozemků (adresa nemovitosti, doplňující popis lokality) | jedná se o více parcel |
| Obsah námítky | Podávám/-me/tímto námítky ke konceptu územního plánu města Brna a to ke všem třem variantám. Dotýká se hrubým způsobem mých/našich/vlastnických práv k nemovitému majetku výše specifikovanému. Žádám/-me/ proto o změnu navrhovaného způsobu využití dané lokality v konceptu Územního plánu a to na "Plochu k bydlení". Ve prospěch tohoto požadavku hovoří mimo jiné i skutečnost, že na celé řadě okolních pozemků stojí trvale obydlené rodinné domy. Ani jedna ze tří variant nám neumožňuje s jistotou vlastnických práv nakládat se svým nemovitým majetkem a negarantuje nám tato práva do budoucna. |

IV. Grafická příloha k námítce ano viz.přiložená pozemková mapa dle KN ne

V. Ostatní přílohy - zmocnění zástupce veřejnosti, ve smyslu § 23 odst.2 a 3 stavebního zákona ano ne

VI. Preference varianty konceptu žádná
 I. varianta II. varianta III. varianta

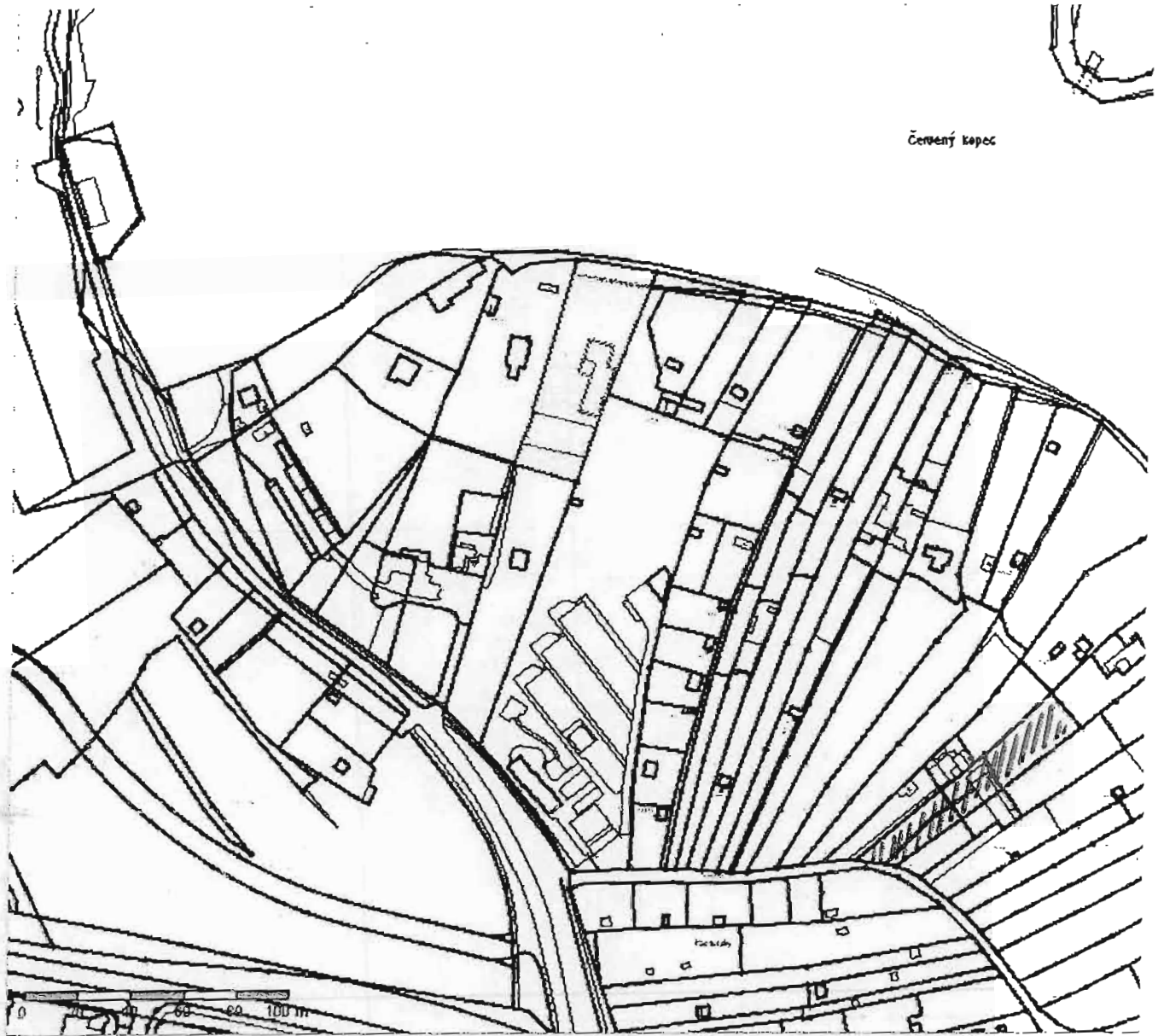
V Brně dne 7.3.2011

podpis vlastníka / zástupce veřejnosti

Vyplněný formulář zašlete nejpozději do 10.3.2011 na adresu :

Magistrát města Brna, Odbor územního plánování a rozvoje, Kounilcova 67, 601 67 Brno

(viz veřejná vyhláška)



Čerpený kápec



územní plán města Brna

MAGISTRÁT MĚSTA BRNA
ODBOR ÚZEMNÍHO PLÁNOVÁNÍ A
ROZVOJE

N 1198 Her

| | |
|--|-----------|
| Pořadové č. námítky | NL..... |
| MAGISTRÁT MĚSTA BRNA Odbor územního plánování a rozvoje | |
| Došlo dne: | 9-03-2011 |

NÁMITKA
KE KONCEPTU ÚZEMNÍHO PLÁNU MĚSTA BRNA

Č.j. MMB: 0100841
Příl:

podle ustanovení § 48 odst. 2 zákona č. 183/2006 Sb., o územním plánování a stavebním řádu (stavební zákon) v platném znění

I. Identifikační údaje vlastníka/zástupce veřejnosti podávajících námítku

| | |
|---|---|
| Jméno, příjmení fyzické osoby/ název právnické osoby | Alana a Ludvík NOUŠKOVÍ |
| Adresa / sídlo | Vínohrady 92, 63900 BRNO |
| Identifikace vlastněné nemovitosti | viz.přiložená pozemková mapa dle KN / parcely č: 1301, 1302, 1303 |

Podává-li věcně shodnou námítku více navrhovatelů, jsou údaje o nich (jméno, příjmení, adresa a identifikace vlastněné nemovitosti) uvedeny v samostatných přílohách ano ne

II. Upřesnění obsahu námítky

| | | |
|--|---|--|
| k návrhu řešení | | k procesu pořizování |
| textové části <input checked="" type="checkbox"/> ano <input type="checkbox"/> ne | grafické části <input checked="" type="checkbox"/> ano <input type="checkbox"/> ne | <input type="checkbox"/> ano <input type="checkbox"/> ne |

III. Údaje o uplatněné námítce k variantě (variantám) konceptu I. II. III.

| | |
|--|---|
| Městská část | B R N O -střed |
| Katastrální území | P i s á r k y |
| Parcelní čísla pozemků (adresa nemovitosti, doplňující popis lokality) | jedná se o více parcel |
| Obsah námítky | Podávám/-me/tímto námítky ke konceptu územního plánu města Brna a to ke všem třem variantám. Dotýká se hrubým způsobem mých/našich/vlastnických práv k nemovitému majetku výše specifikovanému. Žádám/-me/ proto o změnu navrhovaného způsobu využití dané lokality v konceptu Územního plánu a to na "Plochu k bydlení". Ve prospěch tohoto požadavku hovoří mimo jiné i skutečnost, že na celé řadě okolních pozemků stojí trvale obydlené rodinné domy. Ani jedna ze tří variant nám neumožňuje s jistotou vlastnických práv nakládat se svým nemovitým majetkem a negarantuje nám tato práva do budoucna. |

IV. Grafická příloha k námítce ano viz.přiložená pozemková mapa dle KN ne

V. Ostatní přílohy - zmocnění zástupce veřejnosti, ve smyslu § 23 odst.2 a 3 stavebního zákona ano ne

VI. Preference varianty konceptu Žádná
 I. varianta II. varianta III. varianta

V BRNE dne 8.3.2011

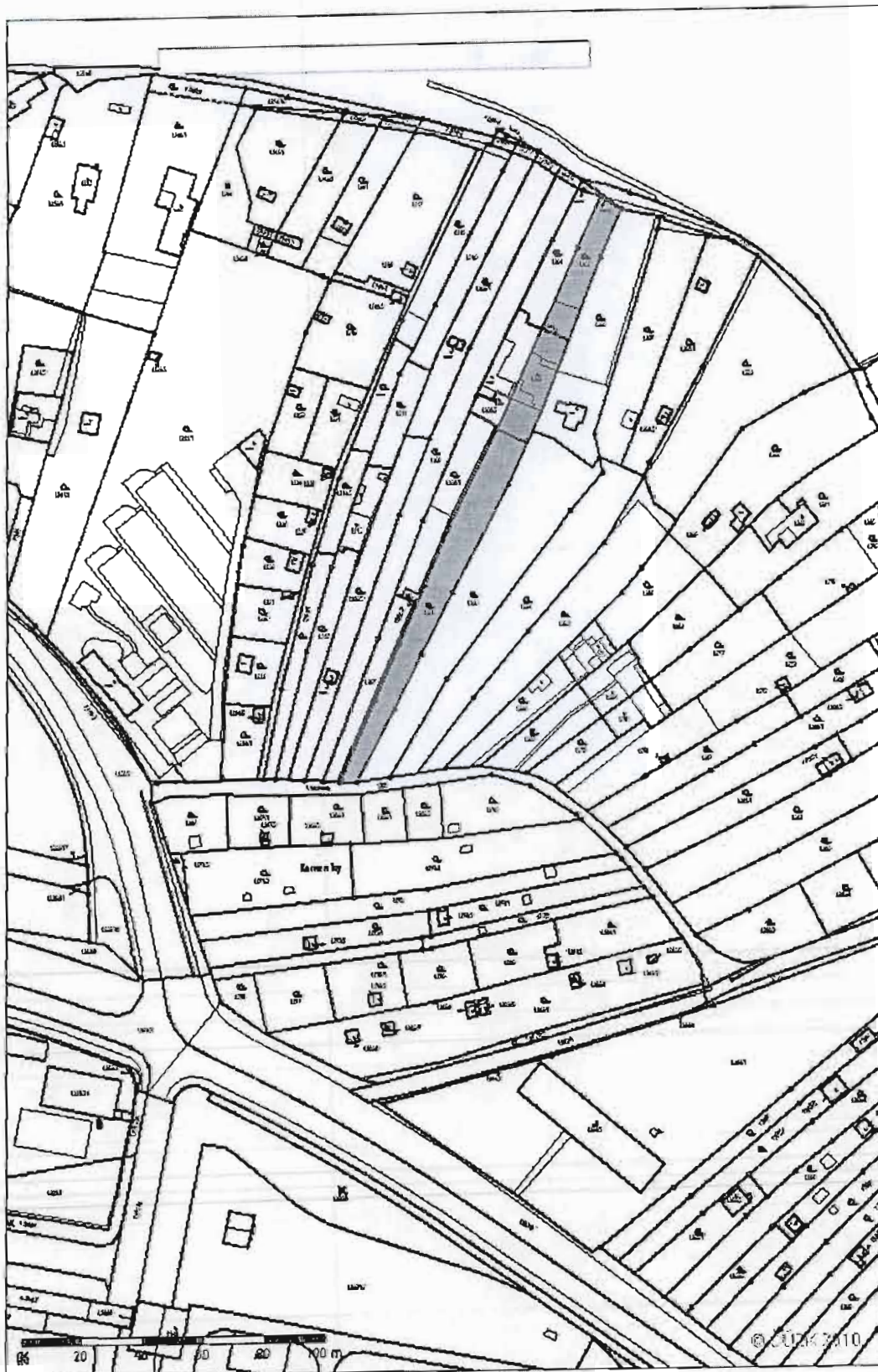
 podpis vlastníka / zástupce veřejnosti

Vyplněný formulář zašlete nejpozději do 10.3.2011 na adresu :

Magistrát města Brna, Odbor územního plánování a rozvoje, Kounicova 67, 601 67 Brno

(viz veřejná vyhláška)

17014/2011





územní plán města Brna

MAGISTRÁT MĚSTA BRNA
ODBOR ÚZEMNÍHO PLÁNOVÁNÍ A
ROZVOJE

N 1196

Hci

| | |
|--|-----------|
| Pořadové č. námítky | N/..... |
| MAGISTRÁT MĚSTA BRNA Odbor územního plánování a rozvoje | |
| Doslo dne | 9-03-2011 |

Č.j. MMB: 0100844

NÁMITKA KE KONCEPTU ÚZEMNÍHO PLÁNU MĚSTA BRNA

podle ustanovení § 48 odst. 2 zákona č. 183/2006 Sb., o územním plánování a stavebním řádu (stavební zákon) v platném znění

I. Identifikační údaje vlastníka/zástupce veřejnosti podávajících námítku

| | |
|--|---|
| Jméno, příjmení fyzické osoby/ název právnické osoby | JAH. VRBKA |
| Adresa / sídlo | 63900 BRNO, VINOHRADY 392/96 |
| Identifikace vlastněné nemovitosti | viz. příložená pozemková mapa dle KN |
| Podává-li věcně shodnou námítku více navrhovatelů, jsou údaje o nich (jméno, příjmení, adresa a identifikace vlastněné nemovitosti) uvedeny v samostatných přílohách | <input type="checkbox"/> ano <input type="checkbox"/> ne |

II. Upřesnění obsahu námítky

| | | |
|--|---|--|
| k návrhu řešení | | k procesu pořizování |
| textové části <input checked="" type="checkbox"/> ano <input type="checkbox"/> ne | grafické části <input checked="" type="checkbox"/> ano <input type="checkbox"/> ne | <input type="checkbox"/> ano <input type="checkbox"/> ne |

III. Údaje o uplatněné námítkce k variantě (variantám) konceptu

I. II. III.

| | |
|--|---|
| Městská část | BRNO - střed |
| Katastrální území | Pisárky |
| Parcelní čísla pozemků (adresa nemovitosti, doplňující popis lokality) | jedná se o více parcel dům č. 392/96 na parcel. 1312 pč. 1311, 1312, 1313, 1314/1 |
| Obsah námítky | Podávám/-me/tímto námítky ke konceptu územního plánu města Brna a to ke všem třem variantám. Dotýká se hrubým způsobem mých/našich/vlastnických práv k nemovitému majetku výše specifikovanému. Žádám/-me/ proto o změnu navrhovaného způsobu využití dané lokality v konceptu Územního plánu a to na "Plochu k bydlení". Ve prospěch tohoto požadavku hovoří mimo jiné i skutečnost, že na celé řadě okolních pozemků stojí trvale obydlené rodinné domy. Ani jedna ze tří variant nám neumožňuje s jistotou vlastnických práv nakládat se svým nemovitým majetkem a negarantuje nám tato práva do budoucna. |

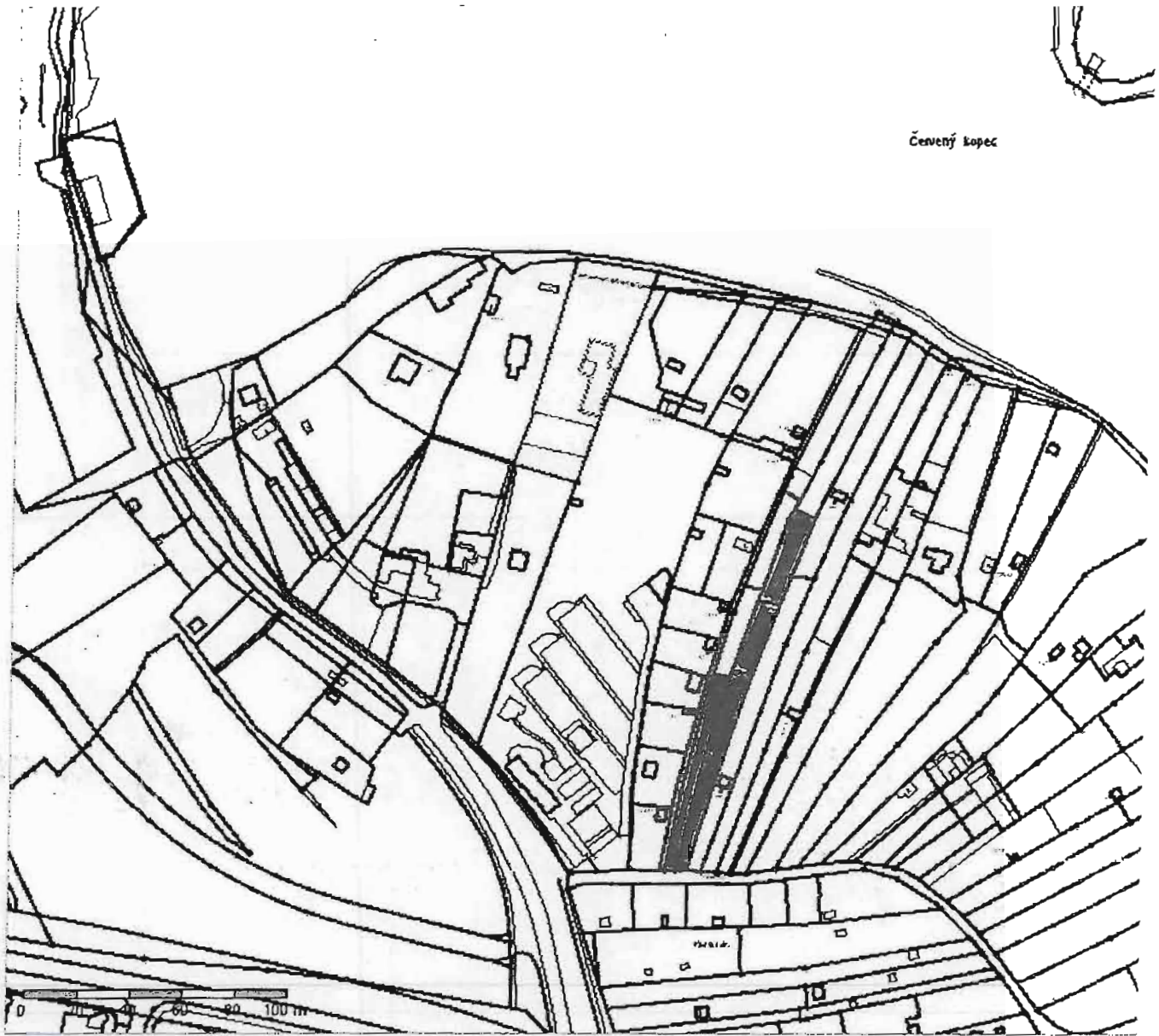
| | |
|---------------------------------|---|
| IV. Grafická příloha k námítkce | <input checked="" type="checkbox"/> ano viz. příložená pozemková mapa dle KN <input type="checkbox"/> ne |
|---------------------------------|---|

| | |
|---|---|
| V. Ostatní přílohy - zmocnění zástupce veřejnosti, ve smyslu § 23 odst. 2 a 3 stavebního zákona | <input type="checkbox"/> ano <input checked="" type="checkbox"/> ne |
|---|---|

| | | |
|--------------------------------------|---------------------------------------|--|
| VI. Preference varianty konceptu | žádná | |
| <input type="checkbox"/> I. varianta | <input type="checkbox"/> II. varianta | <input type="checkbox"/> III. varianta |

| | |
|----------------------------|--|
| V B. M. dne 7.3.2011 | podpis vlastníka / zástupce veřejnosti |
|----------------------------|--|

Vyplněný formulář zašlete nejpozději do 10.3.2011 na adresu :
Magistrát města Brna, Odbor územního plánování a rozvoje, Kounilcova 67, 601 67 Brno
(viz veřejná vyhláška)



URŠKA JAN

VINOHRADY 392/96

BRNO



územní plán města Brna

MAGISTRÁT MĚSTA BRNA
ODBOR ÚZEMNÍHO PLÁNOVÁNÍ A
ROZVOJE

N 1197 Her

Příloha ve č. námítky

N/.....

MAGISTRÁT MĚSTA BRNA
Odbor územního plánování a rozvoje

Dostlo dne: 9. 03. 2011

Č.j. MMB: 0100848

Dřil:

NÁMITKA**KE KONCEPTU ÚZEMNÍHO PLÁNU MĚSTA BRNA**

podle ustanovení § 48 odst. 2 zákona č. 183/2006 Sb., o územním plánování a stavebním řádu (stavební zákon) v platném znění

I. Identifikační údaje vlastníka/zástupce veřejnosti podávajících námítkuJméno, příjmení fyzické osoby/
název právnické osoby

JANA ŠTĚPÁNKOVÁ

Adresa / sídlo

VINOHRADY 90A, 639 00 BRNO

Identifikace vlastněné
nemovitosti

viz. přiložená pozemková mapa dle KN

Podává-li věcně shodnou námítku více navrhovatelů, jsou údaje o nich (jméno, příjmení, adresa a
identifikace vlastněné nemovitosti) uvedeny v samostatných přílohách ano
 ne**II. Upřesnění obsahu námítky**

k návrhu řešení

k procesu pořizování

textové části

grafické části

 ano ne ano ne ano ne**III. Údaje o uplatněné námítce k variantě (variantám) konceptu** I. II. III.

Městská část

B R N O - střed

Katastrální území

P i s á r k y

Parcelní čísla pozemků
(adresa nemovitosti,
doplňující popis lokality)

jedná se o více parcel

Obsah námítky

Podávám/-me/tímto námítky ke konceptu územního plánu města Brna a to ke všem třem variantám. Dotýká se hrubým způsobem mých/našich/vlastnických práv k nemovitému majetku výše specifikovanému.

Žádám/-me/ proto o změnu navrhovaného způsobu využití dané lokality v konceptu územního plánu a to na "Plochu k bydlení". Ve prospěch tohoto požadavku hovoří mimo jiné i skutečnost, že na celé řadě okolních pozemků stojí trvale obydlené rodinné domy.

Ani jedna ze tří variant nám neumožňuje s jistotou vlastnických práv nakládat se svým nemovitým majetkem a negarantuje nám tato práva do budoucna.

**IV. Grafická příloha
k námítce** ano viz. přiložená pozemková mapa dle KN
 ne**V. Ostatní přílohy**- zmocnění zástupce veřejnosti, ve smyslu § 23 odst. 2 a 3 stavebního zákona ano ne**VI. Preference varianty konceptu**

Žádná

 I. varianta II. varianta III. varianta

V dne 7. 3. 2011

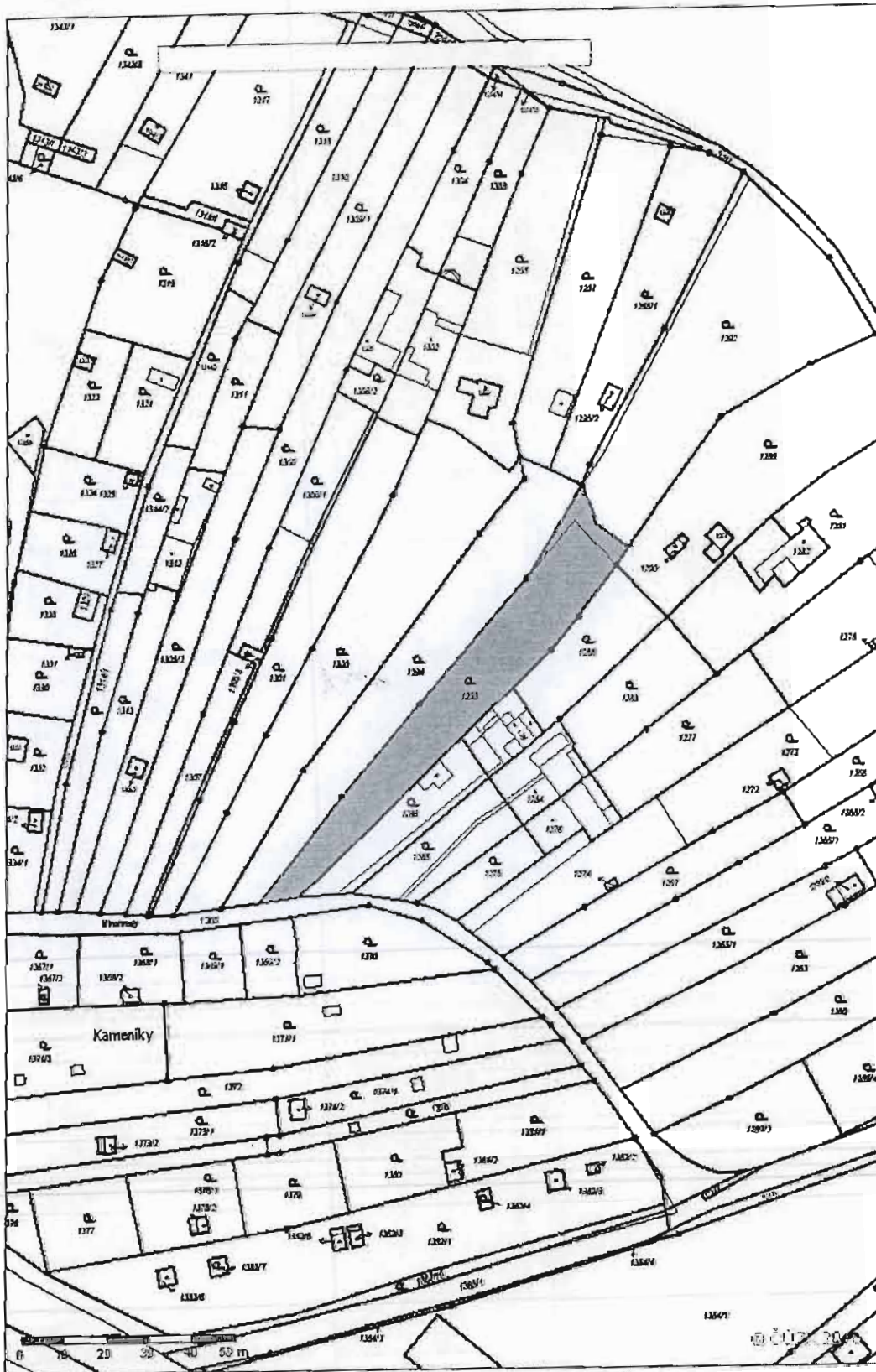
podpis vlastníka / zástupce veřejnosti

Vyplněný formulář zašlete nejpozději do 10.3.2011 na adresu :

Magistrát města Brna, Odbor územního plánování a rozvoje, Kounicova 87, 601 67 Brno

(viz veřejná vyhláška)

JANA VEJVRALOVA





Došlo dne: -9 -03- 2011

Č.j. MMB: 0100991
MĚSTA BRNA

NÁMITKA KE KONCEPTU ÚZEMNÍHO PLÁNU MĚSTA BRNA

podle ustanovení § 48 odst. 2 zákona č. 183/2006 Sb., o územním plánování a stavebním řádu (stavební zákon) v platném znění

I. Identifikační údaje vlastníka/zástupce veřejnosti podávající námitku

| | |
|---|--------------------------------------|
| Jméno, příjmení fyzické osoby/ název právnické osoby | Stejskal Ladislav |
| Adresa / sídlo | Brno - Vinohrady 90a |
| Identifikace vlastněné nemovitosti | viz. příložená pozemková mapa dle KN |

Podává-li věcně shodnou námitku více navrhovatelů, jsou údaje o nich (jméno, příjmení, adresa a identifikace vlastněné nemovitosti) uvedeny v samostatných přílohách ano ne

II. Upřesnění obsahu námítky

| | | | |
|---|---|------------------------------|-----------------------------|
| k návrhu řešení | | k procesu pořizování | |
| textové části | grafické části | | |
| <input checked="" type="checkbox"/> ano <input type="checkbox"/> ne | <input checked="" type="checkbox"/> ano <input type="checkbox"/> ne | <input type="checkbox"/> ano | <input type="checkbox"/> ne |

III. Údaje o uplatněné námítce k variantě (variantám) konceptu I. II. III.

| | |
|--|---|
| Městská část | B R N O - střed |
| Katastrální území | P i s á r k y |
| Parcelní čísla pozemků (adresa nemovitosti, doplňující popis lokality) | jedná se o více parcel |
| Obsah námítky | Podávám/-me/tímto námítky ke konceptu územního plánu města Brna a to ke všem třem variantám. Dotýká se hrubým způsobem mých/našich/vlastnických práv k nemovitému majetku výše specifikovanému. Žádám/-me/ proto o změnu navrhovaného způsobu využití dané lokality v konceptu Územního plánu a to na "Plochu k bydlení". Ve prospěch tohoto požadavku hovoří mimo jiné i skutečnost, že na celé řadě okolních pozemků stojí trvale obydlené rodinné domy. Ani jedna ze tří variant nám neumožňuje s jistotou vlastnických práv nakládat se svým nemovitém majetkem a negarantuje nám tato práva do budoucna. |

IV. Grafická příloha k námítce ano viz. příložená pozemková mapa dle KN ne

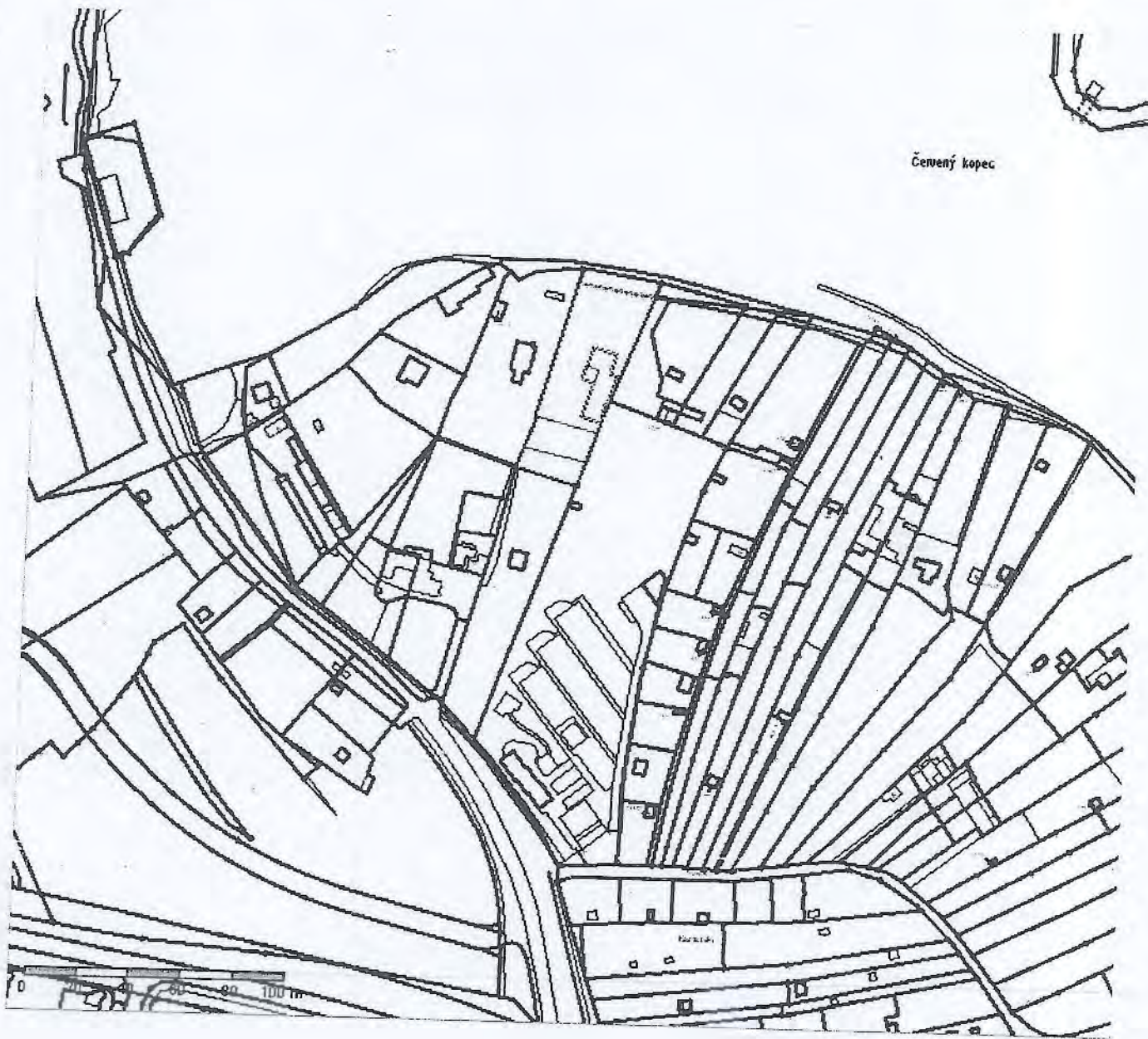
V. Ostatní přílohy - zmocnění zástupce veřejnosti, ve smyslu § 23 odst. 2 a 3 stavebního zákona ano ne

VI. Preference varianty konceptu Žádná
 I. varianta II. varianta III. varianta

V Brně dne 7.3.2012

Stejskal Ladislav
podpis vlastníka / zástupce veřejnosti

Vplněný formulář zašlete nejpozději do 10.3.2011 na adresu:
Magistrát města Brna, Odbor územního plánování a rozvoje, Kounicova 67, 601 67 Brno
(viz veřejná vyhláška)



Červený kopec



MAGISTRÁT MĚSTA BRNA
ODBOR ÚZEMNÍHO PLÁNOVÁNÍ A
ROZVOJE

územní plán města Brna

N 1988 He1

| | |
|---|----------------------|
| Magistrát města Brna Pořadové číslo územního plánování a rozvoje | Došlo dne: 9-03-2011 |
| Č.j. MMB: 0100997 | Příl.: |

| NÁMITKA | |
|---|---|
| KE KONCEPTU ÚZEMNÍHO PLÁNU MĚSTA BRNA | |
| podle ustanovení § 48 odst. 2 zákona č. 183/2006 Sb., o územním plánování a stavebním řádu (stavební zákon) v platném znění | |
| I. Identifikační údaje vlastníka/zástupce veřejnosti podávajících námitku | |
| Jméno, příjmení fyzické osoby/ název právnické osoby | Ing. Dagmar Kalmasová |
| Adresa / sídlo | náměstí 28. října 1107/15, Brno, Černá Pole 602 00 |
| Identifikace vlastněné nemovitosti | procenta / příloha LV 2x |
| Podává-li věcně shodnou námitku více navrhovatelů, jsou údaje o nich (jméno, příjmení, adresa a identifikace vlastněné nemovitosti) uvedeny v samostatných přílohách příloha č. 3, podpisový list 1-4 | <input checked="" type="checkbox"/> ano <input type="checkbox"/> ne |
| II. Upřesnění obsahu námítky | |
| k návrhu řešení | k procesu pořizování |
| textové části <input checked="" type="checkbox"/> ano <input type="checkbox"/> ne | grafické části <input type="checkbox"/> ano <input checked="" type="checkbox"/> ne |
| | <input type="checkbox"/> ano <input checked="" type="checkbox"/> ne |
| III. Údaje o uplatněné námitce k variantě (variantám) konceptu <input checked="" type="checkbox"/> I. <input checked="" type="checkbox"/> II. <input checked="" type="checkbox"/> III. | |
| Městská část | BRNO - ČERNÁ POLE |
| Katastrální území | ČERNÁ POLE 600 441 |
| Parcelní čísla pozemků (adresa nemovitosti, doplňující popis lokality) | 465/50; 465/48 |
| Obsah námítky Námitka pro var. I. | Do textové části regulativu plochy komerční vybavenosti - W, žádáme o doplnění formulace, velkoobchod "vždy za slovo maloobchod. Tedy nové" formulace budou vždy ".... maloobchod a velkoobchod..." a dále. |
| Námitka pro var. II. | V případě že nebude vyhověno žádáme o přesun celé navrhované rozvojové plochy CP-3 do funkční plochy X/v3. Žádáme o přesun celé navrhované rozvojové plochy CP-3 do funkční plochy X/v3. |
| Námitka pro var. III. | Žádáme o přesun celé navrhované rozvojové plochy CP-3 do funkční plochy X/v3. |
| IV. Grafická příloha k námitce | <input type="checkbox"/> ano <input checked="" type="checkbox"/> ne |
| V. Ostatní přílohy - zmocnění zástupce veřejnosti, ve smyslu § 23 odst. 2 a 3 stavebního zákona | <input type="checkbox"/> ano <input checked="" type="checkbox"/> ne |
| VI. Preference varianty konceptu | |
| <input checked="" type="checkbox"/> I. varianta <input type="checkbox"/> II. varianta <input type="checkbox"/> III. varianta | |
| V dne 2011 | podpis vlastníka / zástupce veřejnosti |
| Vyplněný formulář zašlete nejpozději do 10.3.2011 na adresu : Magistrát města Brna, Odbor územního plánování a rozvoje, Kounicova 67, 601 67 Brno (viz veřejná vyhláška) | |

PŘÍLOHA NÁMITKA KE KONCEPTU ÚZEMNÍHO PLÁNU MĚSTA BRNA

Parcelní číslo 465/50
 465/48
Katastrální území: Černá Pole
Číslo LV: 1946

Námitka pro variantu: 1

„Do textové části regulativu ploch komerční vybavenosti – W žádáme o doplnění formulace „velkoobchod“ vždy za slovo maloobchod. Tedy nové formulace budou vždy „..... maloobchod a velkoobchod“ a dále. V případě, že nebude vyhověno žádáme o přesun celé navrhované rozvojové plochy CP-3 do funkční plochy X/v3.

Námitka pro variantu: 2

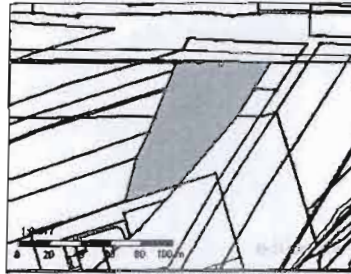
Žádáme o přesun celé navrhované rozvojové plochy CP-3 do funkční plochy X/v3

Námitka pro variantu: 3

Žádáme o přesun celé navrhované rozvojové plochy CP-3 do funkční plochy X/v3

Informace o parcele

Parcelní číslo: 465/50
 Výměra [m²]: 4188
 Katastrální území: Černá Pole 610771
 Číslo LV: 1246
 Typ parcely: Parcela katastru nemovitosti
 Mapový list: DKM
 Určení výměry: Graficky nebo v digitalizované mapě
 Druh pozemku: orná půda



Sousední parcely

Vlastníci, jiní oprávnění

| Vlastnické právo | | |
|-----------------------------|---|-------|
| Jméno/oboznačení | Adresa | Podíl |
| Ing. Milan Dvořák | Hrobákova 1, Bratislava, Slovensko | 1/24 |
| Alexandra Dvořáková | Drahobějova 1601/35, Praha, Libeň, 190 00 | 1/8 |
| Mgr. Karol Floreán | Ulice Kpt. Jaroše 1967/39a, Brno, Černá Pole (Brno-střed), 602 00 | 1/24 |
| JUDr. Tomáš Floreán | Ulice Kpt. Jaroše 1967/39a, Brno, Černá Pole (Brno-střed), 602 00 | 1/24 |
| Natalie Floreánová | Bartošova 1831/4, Brno, Černá Pole (Brno-střed), 602 00 | 1/24 |
| Alexandra Anna Harvison | Ulice Kpt. Jaroše 1947/37a, Brno, Černá Pole, 602 00 | 1/16 |
| Ing. Maximiliana Hněvkovská | Hradešinská 1903/15, Praha, Vinohrady, 101 00 | 1/8 |
| Ing. arch. Ivica Hvizdová | Mudroňova 36, Bratislava, Slovensko | 1/80 |
| Daniela Jarabčková | Panská 253/37, 81101 Bratislava, Staré Mesto, Slovensko | 1/48 |
| Ing. Dagmar Kalmusová | náměstí 28. října 1107/15, Brno, Černá Pole, 602 00 | 1/16 |
| Gabriela Kisner | Ulice Kpt. Jaroše 1947/37a, Brno, Černá Pole, 602 00 | 1/16 |
| Ing. Danica Mislovičová CSC | Marina Benku 2021/17, 90031 Slupava, Slovensko | 1/24 |
| Ing. Zuzana Němcová | náměstí 28. října 1897/6, Brno, Černá Pole, 602 00 | 1/48 |
| Ing. Aleš Nošál | Hanulova 9, Bratislava, Slovensko | 1/80 |
| MUDr. Miloš Nošál | Púpavová 676/44, 841 04 Bratislava, Karlova Ves, Slovensko | 1/80 |
| MUDr. Radomír Nošál DrCs | Mudroňova 36, Bratislava, Slovensko | 1/80 |
| Hana Prousková | Saveljevova 1630/20, Praha, Braník, 147 00 | 1/48 |
| Jiří Rentberger | U páté baterie 2119/21a, Praha, Břevnov, 162 00 | 1/48 |
| Mgr. Olga Šimonová | Basilejská 13, Bratislava, Slovensko | 1/24 |
| Jaroslava Šípková | 89 Jones Street Suite 30, Sydney, Ultimo 2007, Austrálie | 1/48 |
| MUDr. Maňa Šustrová | Střečné 785/24 5, 800 45 Malinovo, Slovensko | 1/80 |
| Věra Zátková | náměstí 28. října 1106/16, Brno, Černá Pole, 602 00 | 1/8 |
| Eva Žilová | Hrudičkova 2094/22, Praha, Chodov, 149 00 | 1/48 |

Způsob ochrany nemovitostí

Fáze:
zemědělský půdní fond

Seznam BPEJ

BPEJ
20700 69
20710 4097

Omezení vlastnického práva

Nejsou evidována žádná omezení.

Jiné zápisy

Nejsou evidovány žádné jiné zápisy.

Zobrazené údaje mají informační charakter.
 Nemovitost je v územním obvodu, kde státní správu katastru nemovitostí ČR vykonává Katastrální úřad pro Jihoomoravský kraj.
 Katastrální pracoviště Brno-město
 Platnost k 07.03.2011 17:08:37

Talbot 0.2

Informace o parcele

Parcelní číslo: 465/48
 Výměra (m²): 22191
 Katastrální území: Černá Pole 610771
 Číslo LV: 1948
 Typ parcely: Parcela katastru nemovitosti
 Mapový list: DKM
 Určení výměry: Graficky nebo v digitalizované mapě
 Druh pozemku: orná půda



Sousední parcely

Vlastníci, jiní oprávnění

| Vlastnické právo | | |
|------------------------------|---|-------|
| Jméno/název | Adresa | Podíl |
| Ing. Milan Dvořák | Hrobákova 1, Bratislava, Slovensko | 1/24 |
| Alexandra Dvořáková | Drahobejlova 1601/35, Praha, Libeň, 190 00 | 1/8 |
| Mgr. Karol Floreán | Ulica Kpt. Jaroša 1967/36a, Brno, Černá Pole (Brno-střed), 602 00 | 1/24 |
| JUDr. Tomáš Floreán | Ulica Kpt. Jaroša 1967/36a, Brno, Černá Pole (Brno-střed), 602 00 | 1/24 |
| Nataša Floreánová | Bartošova 1831/4, Brno, Černá Pole (Brno-střed), 602 00 | 1/24 |
| Alexandra Anna Harvison | Ulica Kpt. Jaroša 1947/37a, Brno, Černá Pole, 602 00 | 1/15 |
| Ing. Maximiliana Hněvkovská | Hradčánská 1903/15, Praha, Vinohrady, 101 00 | 1/5 |
| Ing. arch. Ivica Hvizdová | Mudroňova 38, Bratislava, Slovensko | 1/80 |
| Danica Jarabková | Panská 253/37, 81101 Bratislava, Staré Mesto, Slovensko | 1/48 |
| Ing. Dagmar Kalmusová | náměstí 28.října 1107/15, Brno, Černá Pole, 602 00 | 1/16 |
| Gabriela Kisner | Ulica Kpt. Jaroša 1947/37a, Brno, Černá Pole, 602 00 | 1/16 |
| Ing. Danica Mastovičová CSc. | Marina Benku 2021/17, 80031 Stupava, Slovensko | 1/24 |
| Ing. Zuzana Němcová | náměstí 28.října 1897/6, Brno, Černá Pole, 602 00 | 1/48 |
| Ing. Aleš Nosál | Hanulova 9, Bratislava, Slovensko | 1/80 |
| MUDr. Miloš Nosál | Púpavová 676/44, 841 04 Bratislava, Karlova Ves, Slovensko | 1/80 |
| MUDr. Redomír Nosál DrCs | Mudroňova 36, Bratislava, Slovensko | 1/80 |
| Hana Prousková | Saveljevova 1630/20, Praha, Braník, 147 00 | 1/48 |
| Jiří Reinberger | U páté baterie 2119/21a, Praha, Břevnov, 162 00 | 1/48 |
| Mgr. Olga Šimonová | Beškydská 13, Bratislava, Slovensko | 1/24 |
| Jaroslava Šipková | 89 Jones Street Suite 30, Sydney, Ullimo 2007, Austrálie | 1/48 |
| MUDr. Mária Šustrová | Slučná 788/24 6, 800 45 Malinovo, Slovensko | 1/80 |
| Věra Žšková | náměstí 28.října 1106/18, Brno, Černá Pole, 602 00 | 1/8 |
| Eva Žilová | Hrudičkova 2094/22, Praha, Chodov, 149 00 | 1/48 |

Způsob ochrany nemovitosti

Název
zemědělský půdní fond

Seznam BPEJ

| BPEJ | Výměra |
|-------|--------|
| 20700 | 3512 |
| 20710 | 13325 |
| 20810 | 5354 |

Omezení vlastnického práva

Nejsou evidována žádná omezení.

Jiné zápisy

Nejsou evidovány žádné jiné zápisy.

Zobrazené údaje mají informační charakter.

Nemovitost je v územním obvodu, kde státní správu katastru nemovitostí ČR vykonává Katastrální úřad pro Jihoomoravský kraj.

Katastrální pracoviště Brno-město

Platnost k 07.03.2014 11:10:31

Podpisový arch 1

Příloha k námítce ke konceptu ÚZEMNÍHO PLÁNU MĚSTA BRNA

ADRESA A IDENTIFIKACE VLASTNĚNÉ NEMOVITOSTI 465/50; 465/48

| titul | jméno | příjmení | rodné číslo | ADRESA - | PODPIS |
|-------|------------|-------------|-------------|--|------------------------------|
| | Milan | Dvořák | 500710/232 | Hrobákova 1, 851 02, Bratislava, SR | podpis arč 2 |
| Mgr. | Alexandra | Dvořáková | 465530/121 | Drahobejlova 1601/35, 190 00 Praha 9 | |
| | Karol | Floreán | 420316/734 | tř. Kpt. Jaroše 39a, 602 00 Brno | podpis arč 2 |
| | Nataša | Floreánová | 455321/141 | Bartošova 4, 613 00 Brno | podpis arč 2 18. 10. 2010 |
| JUDr. | Tomáš | Floreán | 460917/119 | Nám. 28. října 11, 602 00 Brno | |
| | Gabriela | Kisner | 746129/9956 | tr. Kpt Jarose 37a, 602 00 Brno | podpis arč 4 |
| | Alexandra | Harvison | 695619/9921 | tr. Kpt Jarose 37a, 602 00 Brno | podpis arč 3 |
| Ing. | Maxmiliana | Hněvkovská | 445921/075 | Hradešínská 1903/15, 101 00 Praha 10 | |
| | Ivica | Hvizdová | 445528/133 | Mudroňova 38, 811 01 Bratislava, SR | podpis arč 21 |
| Ing. | Dagmara | Kalmusová | 606028/1381 | Nám. 28. října 15, 602 00 Brno | |
| | Danica | Mislovičová | 455417/750 | Martina Benku 17, Stupava 900 31 SR | podpis arč 2 |
| Ing. | Zuzana | Němcová | 515831/223 | Nám. 28. října 6, 602 00 Brno | |
| | Danica | Jarjabková | 555631/223 | Železničova 42, Velký Biel, SR | |
| PhDr. | Aleš | Nosál' | 470209/793 | Hanulova 9, Bratislava 841 00, SR | podpis arč 2 |
| MUDr. | Radomír | Nosál' | 410325/ | Mudroňova 38, 811 01 Bratislava, SR | - - - |
| | Miloš | Nosál' | 510109/ | Púpavová 44, 841 04 Bratislava, SR | - - - |
| | Hana | Prousková | 476227/055 | Savoljevova 1630/20 147 00 Praha | |
| Mgr. | Jiří | Reinberger | 500915/025 | U páté baterie 2119/21a, 162 00 Praha | |
| | Olga | Šimonová | 445415/721 | Beskydská 13, 811 05 Bratislava | podpis arč 2 |
| | Jaroslava | Šípková | 535322/061 | Austrálie, 89 Jones Street Suite 30, Sydney, Utimo 2004 | |
| MUDr. | Mária | Šustrová | 485821/107 | Slněčná 24, Malinovo 900 45, SR | podpis arč 2 |
| | Věra | Žáková | 605928/4596 | Nám. 28. října 1106/16, 602 00 Brno | |
| | Eva | Žilová | 455612/406 | Hrudičkov2094/ 22, 149 00 Praha 11 | |

Podpisový arch 2

Příloha k námitce ke konceptu ÚZEMNÍHO PLÁNU MĚSTA BRNA

ADRESA A IDENTIFIKACE VLASTNĚNÉ NEMOVITOSTI

| titul | jméno | příjmení | rodné číslo | ADRESA - | PODPIS |
|----------------|------------|-------------|-------------|---------------------------------------|-----------------------|
| | Milan | Dvořák | 500710/232 | Hrobákova 1, 851 02, Bratislava, SR | Milan Dvořák |
| Mgr. | Alexandra | Dvořáková | 465530/121 | Drahobejlova 1601/35, 190 00 Praha 9 | Alexandra Dvořáková |
| | Karol | Floreán | 420316/734 | tř. Kpt. Jaroše 39a, 602 00 Brno | Karol Floreán |
| | Nataša | Floreánová | 455321/141 | Bartošova 4, 613 00 Brno | Nataša Floreánová |
| JUDr. | Tomáš | Floreán | 460917/119 | Nám. 28. října 11, 602 00 Brno | Tomáš Floreán |
| | Gabriela | Kisner | 746129/9956 | tr. Kpt Jarose 37a, 602 00 Brno | Gabriela Kisner |
| | Alexandra | Harvison | 695619/9921 | tr. Kpt Jarose 37a, 602 00 Brno | Alexandra Harvison |
| Ing. | Maxmíliana | Hněvkovská | 445921/075 | Hradešinská 1903/15, 101 00 Praha 10 | Maxmíliana Hněvkovská |
| | Ivica | Hvizdová | 445528/133 | Mudroňova 38, 811 01 Bratislava, SR | Ivica Hvizdová |
| Ing. | Dagmara | Kalmusová | 606028/1381 | Nám. 28. října 15, 602 00 Brno | Dagmara Kalmusová |
| | Danica | Mislovičová | 455417/740 | Martina Benku 17, Stupava 900 31 SR | Danica Mislovičová |
| Ing. | Zuzana | Němcová | 515831/223 | Nám. 28. října 6, 602 00 Brno | Zuzana Němcová |
| | Danica | Jarjabková | 555631/223 | Železničová 42, Velký Biel, SR | Danica Jarjabková |
| | Aleš | Nosál' | 470209/793 | Hanulova 9, Bratislava 841 00, SR | Aleš Nosál' |
| PhDr. MUDr. | Radomír | Nosál' | 410325/ | Mudroňova 38, 811 01 Bratislava, SR | Radomír Nosál' |
| | Miloš | Nosál' | 510109/205 | Púpavová 44, 841 04 Bratislava, SR | Miloš Nosál' |
| | Hana | Prousková | 476227/055 | Savoljevova 1630/20 147 00 Praha | Hana Prousková |
| Mgr. | Jiří | Reinberger | 500915/025 | U páté baterie 2119/21a, 162 00 Praha | Jiří Reinberger |
| | Olga | Šimonová | 445415/721 | Beskydská 13, 811 05 Bratislava | Olga Šimonová |
| | Jaroslava | Šípková | | Austrálie | Jaroslava Šípková |
| MUDr. | Mária | Šustrová | 485821/107 | Slněžná 24, Malinovo 900 45, SR | Mária Šustrová |
| | Věra | Žáková | | Nám. 28. října 1106/16, 602 00 Brno | Věra Žáková |
| | Eva | Žilová | 455612/406 | Hrudičkov2094/ 22, 149 00 Praha 11 | Eva Žilová |

Podpisový arch 3

Příloha k námitce ke konceptu ÚZEMNÍHO PLÁNU MĚSTA BRNA

ADRESA A IDENTIFIKACE VLASTNĚNÉ NEMOVITOSTI: 465/SD; 465/48

| titul | jméno | příjmení | rodné číslo | ADRESA | PODPIS |
|-------|----------------|----------|-------------|----------------------------------|---------------------------|
| | Gabriela | Kišner | 746129/9956 | tr. Kpt. Jarose 37a, 602 00 Brno | |
| | Alexandra Anna | Harvison | 695619/9921 | tr. Kpt. Jarose 37a, 602 00 Brno | <i>Alexandra Harvison</i> |

Příloha č. 34

Podpisový arch 4

Příloha k námítce ke konceptu ÚZEMNÍHO PLÁNU MĚSTA BRNA

ADRESA A IDENTIFIKACE VLASTNĚNÉ NEMOVITOSTI: 465/50 ; 465/48

| titul | jméno | příjmení | rodné číslo | ADRESA | PODPIS |
|-------|----------------|----------|-------------|---------------------------------|-----------------|
| | Gabriela | Kisner | 746129/9956 | tr. Kpt Jarose 37a, 602 00 Brno | Gabriela Kisner |
| | Alexandra Anna | Harvison | 695619/9921 | tr. Kpt Jarose 37a, 602 00 Brno | |

Generální plná moc

Já, níže podepsaná Mgr. Nataša Floreánová, naroz. 21.03.1945., bytem na adrese Bartošova 4, 602 00 Brno, zmocňuji a zplnomocňuji tímto pana JUDr. Tomáše Floreána, naroz. 17.09.1946, trvale bytem tř. kpt. Jaroše 39a, 602 00 Brno, jakožto mého zmocněnce k restitucím pověřeného už před touto plnou mocí k tomu, aby mne v plném rozsahu zastupoval, jednal ve všech úkonech před všemi úřady, soudy a třetími osobami /subjekty/ v generálním rozsahu a to při všech jednáních a úkonech.

Tímto výše uvedeného dále zmocňuji, aby veškeré potřebné dokumenty v této věci vyřizoval, dohody a jiné právní dokumenty podepisoval a rozhodoval, tak jako bych tak činila sama a dále mne zastupoval v takovém rozsahu, který bude potřeba k úplnému zajištění a naplnění této plné moci.

Jedinou výjimkou z této generální plné moci je, že zmocněnec nesmí sám za mně přebírat finanční hotovosti nebo tyto přijímat.

Předmět generální plné moci :

1/ restituce pozemků v Brně


2/ p.č. 3261 - 28 zejména p.č. 3261, p.č. 326/7 - 20

3/ právní úkony k pozemkům p.č. 465/1, p.č. 465/48, p.č. 465/50 v k.ú. Černá Pole ved. na KÚ JMK Brno, Město a p.č. 852/3, p.č. 852/5 v k.ú. Ponava ved. na KÚ JMK,

4/ k dalším event. restitucím a pozemkům, které vlastním v Brně ve spoluvlastnictví.

Datum vystavení a podpis:

1. 8. UKT. 2010



Tuto plnou moc v plném rozsahu přijímám.

Podpis zmocněnce:

Datum a místo:



MAGISTRÁT MĚSTA BRNA
ODBOR ÚZEMNÍHO PLÁNOVÁNÍ A
ROZVOJE

N 1187 Her

| | |
|---------------------------|--|
| Pořadové číslo námitky | MAGISTRÁT MĚSTA BRNA Odbor územního plánování a rozvoje |
| Došlo dne: | - 9 -03- 2011 |

územní plán města Brna

Č.j. MMB: 0100/997
Příl.:

NÁMITKA KE KONCEPTU ÚZEMNÍHO PLÁNU MĚSTA BRNA

podle ustanovení § 48 odst. 2 zákona č. 183/2006 Sb., o územním plánování a stavebním řádu (stavební zákon) v platném znění

I. Identifikační údaje vlastníka/zástupce veřejnosti podávajících námitku

| | |
|---|----------------------------------|
| Jméno, příjmení fyzické osoby/ název právnické osoby | JUDr. Tomáš Floredu |
| Adresa / sídlo | tr. bpt. Jaroše 399, 602 00 BRNO |
| Identifikace vlastněné nemovitosti | |

Podává-li věcně shodnou námitku více navrhovatelů, jsou údaje o nich (jméno, příjmení, adresa a identifikace vlastněné nemovitosti) uvedeny v samostatných přílohách ano ne

II. Upřesnění obsahu námitky

| | | | |
|--|---|--|--|
| k návrhu řešení | | k procesu pořizování | |
| textové části <input checked="" type="checkbox"/> ano <input type="checkbox"/> ne | grafické části <input checked="" type="checkbox"/> ano <input type="checkbox"/> ne | <input type="checkbox"/> ano <input type="checkbox"/> ne | <input type="checkbox"/> ano <input type="checkbox"/> ne |

III. Údaje o uplatněné námitce k variantě (variantám) konceptu I. II. III.

| | |
|--|---|
| Městská část | Brno - Černá Pole |
| Katastrální území | Černá Pole 610 741 |
| Parcelní čísla pozemků (adresa nemovitosti, doplňující popis lokality) | 3221, 3228 |
| Obsah námitky | Nesouhlasím s řešením nové městské třídy v rozvojové lokalitě Černých Pole 4, které je navrhované ve II a III variantě konceptu ÚP tj. bourání památkově chráněných objektů na nám. dš. října a ve prospěch rozšíření komunikace v oblasti stabilizovaného bydlení. Jedná se o absurdní řešení v městech s výř. budováním 19 a 20c. odst. |

IV. Grafická příloha k námitce ano ne

V. Ostatní přílohy - zmocnění zástupce veřejnosti, ve smyslu § 23 odst.2 a 3 stavebního zákona ano ne

VI. Preference varianty konceptu

I. varianta II. varianta III. varianta

v Brně dne 09.03.2011

podpis vlastníka / zástupce veřejnosti

Vyplněný formulář zašlete nejpozději do 10.3.2011 na adresu :

Magistrát města Brna, Odbor územního plánování a rozvoje, Kounicova 67, 601 67 Brno
(viz veřejná vyhláška)



MAGISTRÁT MĚSTA BRNA
ODBOR ÚZEMNÍHO PLÁNOVÁNÍ A
ROZVOJE

N 1370 Jler

| | |
|------------------------|--|
| Pořadové číslo námítky | MAGISTRÁT MĚSTA BRNA Odbor územního plánování a rozvoje |
| Došlo dne | - 9 - 03 - 2011 |

Č.j. MMB: *0101/011*
Příl:

NÁMITKA KE KONCEPTU ÚZEMNÍHO PLÁNU MĚSTA BRNA

podle ustanovení § 48 odst. 2 zákona č. 183/2006 Sb., o územním plánování a stavebním řádu (stavební zákon) v platném znění

I. Identifikační údaje vlastníka/zástupce veřejnosti podávajících námítku

| | | | | |
|--|------------------------------------|-----|--------------------------|----|
| Jméno, příjmení fyzické osoby / název právnické osoby | <i>Ing. Miroslav Stoněk</i> | | | |
| Adresa / sídlo | <i>Palčrenska' 19, Brno 621 00</i> | | | |
| Identifikace vlastněné nemovitosti | <i>k.ú. Brno Komin</i> | | | |
| Podává-li věcně shodnou námítku více navrhovatelů, jsou údaje o nich (jméno, příjmení, adresa a identifikace vlastněné nemovitosti) uvedeny v samostatných přílohách | <input type="checkbox"/> | ano | <input type="checkbox"/> | ne |

II. Upřesnění obsahu námítky

| | | | |
|---|---|--|--|
| k návrhu řešení | | k procesu pořizování | |
| textové části | grafické části | | |
| <input checked="" type="checkbox"/> ano <input type="checkbox"/> ne | <input checked="" type="checkbox"/> ano <input type="checkbox"/> ne | <input type="checkbox"/> ano <input type="checkbox"/> ne | <input type="checkbox"/> ano <input type="checkbox"/> ne |

III. Údaje o uplatněné námítce k variantě (variantám) konceptu

| | | | | |
|--|---|--|---|--|
| | | <input checked="" type="checkbox"/> I. | <input checked="" type="checkbox"/> II. | <input checked="" type="checkbox"/> III. |
| Městská část | <i>Brno Komin</i> | | | |
| Katastrální území | <i>Komin</i> | | | |
| Parcelní čísla pozemků (adresa nemovitosti, doplňující popis lokality) | <i>5445; 5588; 5631; 5854; 6045; 6098 k.ú. Komin</i> | | | |
| Obsah námítky | <i>Druh plochy: stavební</i> | | | |
| Změna druhu plochy | <i>Název funkce: smíšená</i> | | | |
| | <i>Funkční typ: smíšená obchodu a služeb</i> | | | |
| | <i>Výměr pozemků 16235 m²</i> | | | |
| | <i>Regulativ: SO - v návrhu územního plánu funkční plochy W</i> | | | |
| | <i>Je vedeno správní řízení o zrušení le listu.</i> | | | |

| | | |
|-----------------------------------|------------------------------|--|
| IV. Grafická příloha k námítce | <input type="checkbox"/> ano | <input checked="" type="checkbox"/> ne |
|-----------------------------------|------------------------------|--|

| | | |
|---|------------------------------|-----------------------------|
| V. Ostatní přílohy - zmocnění zástupce veřejnosti, ve smyslu § 23 odst.2 a 3 stavebního zákona | <input type="checkbox"/> ano | <input type="checkbox"/> ne |
|---|------------------------------|-----------------------------|

| | | | |
|----------------------------------|--------------------------------------|---------------------------------------|--|
| VI. Preference varianty konceptu | <input type="checkbox"/> I. varianta | <input type="checkbox"/> II. varianta | <input type="checkbox"/> III. varianta |
|----------------------------------|--------------------------------------|---------------------------------------|--|

| | |
|-----------------------------------|--|
| V <i>Brno</i> dne <i>9.3.2011</i> | <i>[Signature]</i> |
| | podpis vlastníka / zástupce veřejnosti |

Vyplněný formulář zašlete nejpozději do 10.3.2011 na adresu :

Magistrát města Brna, Odbor územního plánování a rozvoje, Kounicova 67, 601 67 Brno

(viz veřejná vyhláška)



MAGISTRÁT MĚSTA BRNA
ODBOR ÚZEMNÍHO PLÁNOVÁNÍ A
ROZVOJE

N 1371 Rev.

| | |
|------------------------|--|
| Pořadové číslo námítky | MAGISTRÁT MĚSTA BRNA Odbor územního plánování a rozvoje |
| Došlo dne | 03-03-2011 0101014 |
| C.j. MMB: | |
| Pril: | |

NÁMITKA KE KONCEPTU ÚZEMNÍHO PLÁNU MĚSTA BRNA

podle ustanovení § 48 odst. 2 zákona č. 183/2006 Sb., o územním plánování a stavebním řádu (stavební zákon) v platném znění

I. Identifikační údaje vlastníka/zástupce veřejnosti podávajících námítku

| | | | | |
|--|---------------------------------|-----|--------------------------|----|
| Jméno, příjmení fyzické osoby/ název právnické osoby | ANNA PILNAI | | | |
| Adresa / sídlo | KOMÍNSKÁ 13, 62100 BRNO | | | |
| Identifikace vlastněné nemovitosti | POZEMKY NA LV 2652 BRNO - KOMÍN | | | |
| Podává-li věcně shodnou námítku více navrhovatelů, jsou údaje o nich (jméno, příjmení, adresa a identifikace vlastněné nemovitosti) uvedeny v samostatných přílohách | <input type="checkbox"/> | ano | <input type="checkbox"/> | ne |

II. Upřesnění obsahu námítky

| | | | | | |
|---|---|--------------------------|-----|--------------------------|----|
| k návrhu řešení | | k procesu pořizování | | | |
| textové části | grafické části | <input type="checkbox"/> | ano | <input type="checkbox"/> | ne |
| <input checked="" type="checkbox"/> ano <input type="checkbox"/> ne | <input checked="" type="checkbox"/> ano <input type="checkbox"/> ne | <input type="checkbox"/> | ano | <input type="checkbox"/> | ne |

III. Údaje o uplatněné námítce k variantě (variantám) konceptu

I. II. III.

| | |
|--|--|
| Městská část | BRNO KOMÍN |
| Katastrální území | K.Ú. KOMÍN |
| Parcelní čísla pozemků (adresa nemovitosti, doplňující popis lokality) | P.č. 544, o výměře 2032 m ² LV 2652 STAVAJÍCÍ STAV MNĚ NEVYHODNĚNÝ OBNOVO DAROVANÝ POZEMEK STADNÍM ZPŮSOBEM |
| Obsah námítky | ZMĚNA DRUHU POZEMKU - NA STAVEBNÍ OSTATNÍ POZEMKY NA LV 2652 O VÝMĚŘE 65 494 m ² POŽADUJI PŘEVODIT Z ORNĚ NA DRUH POZEMKU STAVEBNÍ. |

IV. Grafická příloha k námítce

ano
 ne

V. Ostatní přílohy

- zmocnění zástupce veřejnosti, ve smyslu § 23 odst.2 a 3 stavebního zákona ano ne

VI. Preference varianty konceptu

I. varianta II. varianta III. varianta

| | |
|-----------------------------------|--|
| V <u>BRNO</u> dne <u>8.3.2011</u> | <u>Milena Jura</u> podpis vlastníka / zástupce veřejnosti |
|-----------------------------------|--|

Vyplněný formulář zašlete nejpozději do 10.3.2011 na adresu :

Magistrát města Brna, Odbor územního plánování a rozvoje, Kounicova 67, 601 67 Brno
(viz veřejná vyhláška)



MAGISTRÁT MĚSTA BRNA
ODBOR ÚZEMNÍHO PLÁNOVÁNÍ A
ROZVOJE

N 1372/1102

| | |
|--------------------|--|
| Pořadové č. návrhu | MAGISTRÁT MĚSTA BRNA Odbor územního plánování a rozvoje |
| Došlo dne: | - 9 - 03 - 2011 0101031 |
| C.j. MMB: | |
| Příl. | |

NÁMITKA KE KONCEPTU ÚZEMNÍHO PLÁNU MĚSTA BRNA

podle ustanovení § 48 odst. 2 zákona č. 183/2006 Sb., o územním plánování a stavebním řádu (stavební zákon) v platném znění

I. Identifikační údaje vlastníka/zástupce veřejnosti podávajících námitku

| | |
|--|--|
| Jméno, příjmení fyzické osoby / název právnické osoby | Sdružení vlastníků pozemků v zóně letiště Medlánky Ing. Miroslav Šlonek předseda sdružení |
| Adresa / sídlo | Palácovská 19, Brno 621 00 |
| Identifikace vlastněné nemovitosti | k.ú. Brno Komin. |

Podává-li věcně shodnou námitku více navrhovatelů, jsou údaje o nich (jméno, příjmení, adresa a identifikace vlastněné nemovitosti) uvedeny v samostatných přílohách ano ne

II. Upřesnění obsahu námítky

| | | | |
|--|---|--|--|
| k návrhu řešení | | k procesu pořizování | |
| textové části <input checked="" type="checkbox"/> ano <input type="checkbox"/> ne | grafické části <input checked="" type="checkbox"/> ano <input type="checkbox"/> ne | <input type="checkbox"/> ano <input type="checkbox"/> ne | <input type="checkbox"/> ano <input type="checkbox"/> ne |

III. Údaje o uplatněné námitce k variantě (variantám) konceptu I. II. III.

| | |
|--|--|
| Městská část | Brno Komin. |
| Katastrální území | Komin |
| Parcelní čísla pozemků (adresa nemovitosti, doplňující popis lokality) | viz příloha 2 listy k.ú. Komin |
| Obsah námítky | Stávající stav pozemků v zóně letiště Medlánky nám neumožňuje podnikat a omezují naše vlastnická práva. Je vedeno správní řízení o zrušení letiště. |

| | |
|-----------------------------------|--|
| IV. Grafická příloha k námitce | <input type="checkbox"/> ano <input checked="" type="checkbox"/> ne |
|-----------------------------------|--|

| | |
|---|---|
| V. Ostatní přílohy - zmocnění zástupce veřejnosti, ve smyslu § 23 odst.2 a 3 stavebního zákona | <input checked="" type="checkbox"/> ano <input type="checkbox"/> ne |
|---|---|

| | |
|----------------------------------|---|
| VI. Preference varianty konceptu | <input type="checkbox"/> I. varianta <input type="checkbox"/> II. varianta <input type="checkbox"/> III. varianta |
|----------------------------------|---|

| | |
|------------------------|--|
| V dne 9. 3. 2011 | Ing. Miroslav Šlonek podpis vlastníka / zástupce veřejnosti |
|------------------------|--|

Vyplněný formulář zašlete nejpozději do 10.3.2011 na adresu :
Magistrát města Brna, Odbor územního plánování a rozvoje, Kounicova 67, 601 67 Brno
(viz veřejná vyhláška)

1

Sdružení vlastníků pozemků v zóně letiště Medlánky

| od Koutů | | parcely sdružení | celkem | 66894m ² |
|-----------------|-----------------|------------------|-----------------------|---|
| p.č. | m2 | LV | | |
| 5406 | 737 | 1192 | 1192 | Kristen Jan, Kristenova 10, 5osob |
| 5407 | 1208 | 3090 | 3090 | Kristen Jiří, Vit, Čechutá lud., Horní Lideč |
| 5408 | 838 | 2044 | 2044 | Medlánky |
| 5409 | 1284 | 1520 | 1520 | Bohůnková Radka, Čoupek Radek, Hlavní 75, 76 |
| 5410 | 684 | 1544 | 1544 | Švehlová Marie, Bayerova 33, 602 00 |
| 5411 | 719 | 163 | 163 | Staňková Marie Hlavní 124, Čaha Stanislav |
| 5412 | 698 | 2573 | 2573 | Sedláková Zdenka, Lelkova 13 |
| 5414 | 3991 | 1943 | 1943 | Vlasák St., Anna |
| 5415 | 2043 | 2825 | 2825 | Pavlíková Jitka, Suzova 2 |
| 5416 | 1200 | 2044 | 2044 | Medlánky |
| 5417 | 688 | 1529 | 1529 | Knap Zdeněk, Kanice 24, Knapová Andrea, Smetanova 10 |
| 5418 | 1413 | 1612 | 1612 | Kirschová Jana, Mozolky 59 |
| 5419 | 2036 | 1484 | 1484 | Přerovská Marie, Kristenova 15 |
| 5420 | 1644 | 855 | 855 | Soldánová Jar., Hlavní 87, Milion Jar., Černého 3 |
| 5421 | 2342 | 485 | 485 | Šedá Stanislava Mudr., Bayerova 24 |
| 5422 | 926 | 1720 | 1720 | Špaka Jan, Jundrovská 10, 3 osoby |
| 5423 | 1300 | 2044 | 2044 | Medlánky |
| 5424 | 146 | 1296 | 1296 | Schmidtová Božena, Ulrychova 3, Staňková Marie, Branka 31 |
| 5425 | 1101 | 1612 | 1612 | Kirschová Jana, Mozolky 59 |
| 5426 | 1329 | 1063 | 1063 | Kupsová Anna, 1.května 10, 620 00Tuřany |
| 5427 | 1060 | 1611 | 1611 | Zajíčkovi Alois, Anna, Hlavní 134 |
| 5428 | 977 | 4441 | 4441 | Nezvalová Jaroslava, Veslařská 78, 637 00 |
| 5429 571 | | 4442 | 4442 | Dvořáčková Drahoslava, Láz 138, 262 41 Láz |
| 5430 | 2143 | 1544 | 1544 | Švehlová Marie, Bayerova 33, 602 00 |
| 5431 | 1228 | 1943 | 1943 | Vlasák St., Anna |
| 5432 | 1338 | 2044 | 2044 | Medlánky |
| 5433 | 1014 | 2600 | 2600 | Švehla Vl., Branka 24a, Švehlová Dana, Bystřínova 8 |
| 5434 | 338 | 2600 | 2600 | Švehla Vl., Branka 24a, Švehlová Dana, Bystřínova 8 |
| 2825/19 | 2786 | duplicita | KOTEK tel.549 259 893 | |
| 5435 | 1100 | 2044 | 2044 | Medlánky |
| 5436 | 1304 | 1122 | 1122 | Kachlík Jan, Hlavní 69 |
| 5437 | 706 | 1293 | 1293 | Kostolányová Svatava, Jak.Obrovského 5 |
| 5438 | 710 | 267 | 267 | Bittner Pavel, Branka 18 |
| 5439 | 1241 | 1192 | 1192 | Kristen Jan, Kristenova 10, 624 00 Brno |
| 5440 | 1207 | 1219 | 1219 | Havlíčková Nina, Zeyerova alej 16, 162 00Praha |
| str.2 | | | | |
| 5441 | 2032 | 2652 | 2652 | Pilná Anna, Komínská 13 |
| 5442 | 1396 | 1520 | 1520 | Bohůnková Radka, Čoupek Radek, Hlavní 75, 76 |
| 5443 | 2684 | 1057 | 1057 | Kachlík Mir., Vlasta, Hlavní 136 |
| 5444 | 2582 | 2367 | 2367 | Kachlík Ivo, ing., Valouškova 4 |
| 5445 | 1281 | 1635 | 1635 | Staněk Miroslav, Pallrenská 19, 621 00 |
| 5446 | 1720 | 2044 | 2044 | Medlánky |
| 5447 | 219 | 2600 | 2600 | Švehla Vl., Branka 24a, Švehlová Dana, Bystřínova 8 |
| 5448 | 656 | 2600 | 2600 | Švehla Vl., Branka 24a, Švehlová Dana, Bystřínova 8 |
| 5449 1178 | | 2824 | 2824 | Ohrazdová Jarmila, Boční 19 |
| 5450 | 636 | 252 | 252 | Syrová Marie, Syrový Zdeněk, Kristenova 3 |
| 5451 | 1338 | 2044 | 2044 | Medlánky |
| 5452 | 688 | 1943 | 1943 | Vlasák St., Anna |

| | | | | |
|-----------------|-----------------|-----------------|-----------------|---|
| 5453 | 1332 | 1014 | 1014 | Jirátková Anna, Absolonova 3 |
| 5454 | 865 | 1720 | 1720 | Špaka Jan, Jundrovská 10, 3 osoby |
| 5455 | 1992 | 163 | 163 | Staňková Marie Hlavní 124, Čaha Stanislav |
| 5456 | 938 | 1332 | 1332 | Valentová Libuše, Dělnická 11 |
| 5457 | 1268 | 485 | 485 | Šedá Stanislava Mudr., Bayerova 24 |
| 5458 | 699 | 1484 | 1484 | Přerovská Marie, Kristenova 15 |
| 5460 | 2111 | 1057 | 1057 | Kachlík Mir., Vlasta, Hlavní 136 |
| 5461 | 2475 | 1168 | 1168 | Mašek Vincenc, Nám.28.dubna 41 |
| 5462 | 1992 | 1014 | 1014 | Jirátková Anna, Absolonova 3 |
| 5463 | 1992 | 1014 | 1014 | Jirátková Anna, Absolonova 3 |
| 5464 | 1679 | 2826 | 2826 | Kučerová Jiřina, Boční 19 |
| 5465 | 2384 | 113 | 113 | Čoupek Jan, Hlavní 149 |
| 5466 | 2384 | 113 | 113 | Čoupek Jan, Hlavní 149 |
| 5467 | 1992 | 1014 | 1014 | Jirátková Anna, Absolonova 3 |
| 5468 | 1463 | 163 | 163 | Staňková Marie Hlavní 124, Čaha Stanislav |
| 5469 | 778 | 421 | 421 | Janouškovi Václav, Milada, Mírová 426, 675 55 Hrotovice |
| 5470 | 909 | 1943 | 1943 | Vlasák St., Anna |
| 5471 | 1359 | 1192 | 1192 | Kristen Jan, Kristenova 10, 5osob |
| 5472 | 404 | 3090 | 3090 | Kristen Jiří,Vít, Čechutá lud.,Horní Lideč |
| 5473 | 176 | 1558 | 1558 | Střecha Ludvík, Jundrovská 22 |



MAGISTRÁT MĚSTA BRNA
 ODBOR ÚZEMNÍHO PLÁNOVÁNÍ A
 ROZVOJE

N 1146

MAGISTRÁT MĚSTA BRNA

Odbor územního plánování a rozvoje

Pořadové

č. námítky

N/.....

Došlo dne:

- 9 - 03 - 2011

Č.j. MMB:

010/105

Příl.:

NÁMITKA KE KONCEPTU ÚZEMNÍHO PLÁNU MĚSTA BRNA

podle ustanovení § 48 odst. 2 zákona č. 183/2006 Sb., o územním plánování a stavebním řádu (stavební zákon) v platném znění

I. Identifikační údaje vlastníka/zástupce veřejnosti podávajících námítku

Jméno, příjmení fyzické osoby/
 název právnické osoby

VLASTIMIL SKALA A OTAKAR SKALA (SPOLUMAJITELÉ)

Adresa / sídlo

BRNO - H. HERŠPICE, BOHUNICKÁ 44, 619 00

Identifikace vlastněné
 nemovitosti

RODINNÝ DŮM č.p. 44/262, PARCELA č. 1537.

Podává-li věcně shodnou námítku více navrhovatelů, jsou údaje o nich (jméno, příjmení, adresa a identifikace vlastněné nemovitosti) uvedeny v samostatných přílohách

ano
 ne

II. Upřesnění obsahu námítky

k návrhu řešení

k procesu pořizování

textové části

grafické části

ano ne

ano ne

ano ne

III. Údaje o uplatněné námítkě k variantě (variantám) konceptu

I. II. III.

Městská část

BRNO - JIH

Katastrální území

ŠTÝŘICE

Parcelní čísla pozemků
 (adresa nemovitosti,
 doplňující popis lokality)

H. HERŠPICE, BOHUNICKÁ 44, DŮM č.p. 44/262, PARCELA č. 1537

Obsah námítky

6.5.2009 BYL PODÁN PÍSEMNÝ PROTEST ING. MATOUŠKOVÍ Z VÁŠEHO ODBORU ÚZEMNÍHO PLÁNOVÁNÍ A ROZVOJE. VŘADOVÉ ZÁSTUPČE RODINNÝCH DOMKŮ NA ULICI BOHUNICKÉ MÁ VZNIKNOUT PRŮLEK DEMOLICI DOMU č. 69 9X 47, MA' ZDE VEŠT OBSLUŽNÁ KUCHLIKA SE SMĚREM NA NOVÉ MČRTVANY. CELKOVÁ ŠÍŘE DEMOLICE JE 62 METRŮ. NÁŠ DŮM JE JEDINÝ DVOUPODLAŽNÍ A DVOUBYTĚVÝ A STŮJÍ NA OKRAJI BUDUČÍ PRŮLEKY. OSTATNÍ DOMY JSOU PĚTIZEMNÍ A JEDNOBYTĚVÉ. PROTO SE DOMNÍVÁME, ŽE NENÍ TŘEBA LIKVIDOVAT DŮM č.p. 44/262, POZEMEK č. 1537 A PROTI TOMUTO PŘÍPADNĚMU ROZHODNUTÍ DŮRAZNĚ, PREVENTIVNĚ A CÍSAKOVANĚ A PROTESTUJEME.

IV. Grafická příloha
 k námítkě

ano
 ne

V. Ostatní přílohy

- zmocnění zástupce veřejností, ve smyslu § 23 odst.2 a 3 stavebního zákona

ano ne

VI. Preference varianty konceptu

I. varianta

II. varianta

III. varianta

V BRNĚ dne 9.3.2011

Skala Vlastimil

podpis vlastníka / zástupce veřejnosti

Vyplněný formulář zašlete nejpozději do 10.3.2011 na adresu :

Magistrát města Brna, Odbor územního plánování a rozvoje, Kounicova 67, 601 67 Brno
 (viz veřejná vyhláška)

Advokátní kancelář Chladová & Vybíral

Husitská 3, Brno 612 00, tel/fax: 5 41 21 71 29

JUDr. Ilona Chladová
Mgr. Tomáš Vybíral

e-mail: chladova@sky.cz
IČO: 66213924

Darovací smlouva

kteřou níže uvedeného dne, měsíce a roku uzavírají mezi sebou navzájem:

1. **Otakar Skála**, r. č. 220701/427, bytem Bohunická 77, Brno, 619 00
jako dárce na straně jedné

a

2. **Vlastimil Skála**, r. č. 531205/035, bytem Bohunická 77, Brno, 619 00
3. **Otakar Skála**, r. č. 681028/0026, bytem Bohunická 77, Brno, 619 00
jako obdarovaní na straně druhé

I.

Dárce je na základě rozhodnutí o přidělu KNV ze dne 13. 6. 1950 č. j. R 4 - 725-262 Br. zapsaného v pozemkové knize vložka 1508, k. ú. Horní Heršpice výlučným vlastníkem nemovitosti a to domu č. p. 262 postaveného na pozemku p. č. 1537 - zastavěná plocha, pozemku p. č. 1537 o výměře 399m² - zastavěná plocha a nádvoří a pozemku p. č. 1536 o výměře 974m² - zahrada zapsaných na LV č. 774, KN KÚ Brno město pro obec Brno, k. ú. Horní Heršpice.

II.

Dárce touto smlouvou daruje nemovitosti a to dům č. p. 262 postavený na pozemku p. č. 1537 - zastavěná plocha, pozemek p. č. 1537 o výměře 399m² - zastavěná plocha a nádvoří a pozemek p. č. 1536 o výměře 974m² - zahrada zapsaných na LV č. 774, KN KÚ Brno město pro obec Brno, k. ú. Horní Heršpice obdarovaným každému id. ½ vzhledem k celku nemovitosti a obdarování předmětné nemovitosti s díky přijímají do svého podílového spoluvlastnictví.

III.

Dárce ujišťuje obdarované, že na touto smlouvou darovaných nemovitostech nevážnou žádné dluhy ani břemena, nemovitosti nejsou zatíženy právem třetích osob, a dárce odpovídá pak za škodu, která by vznikla obdarovaným snad z nepravdivého tohoto ujištění.

Obdarovaní prohlašují, že se seznámili se stavem darovaných nemovitostí a nemají k nim žádných výhrad

IV.

Pro účely daňové je zpracován znalecký posudek, obdarovaní se se znaleckým posudkem seznámili a nemají k němu žádných výhrad.

Obdarovaní berou na vědomí, že jsou povinni podat daňové přiznání k dani darovací z předmětných nemovitostí ve lhůtě stanovené zákonem k příslušnému finančnímu úřadu a současně prohlašují, že jsou si vědomi povinnosti zaplatit daň darovací.


V.

Tato smlouva podléhá provedení vkladu práva vlastnického u příslušného katastrálního úřadu.

VI.

Tato smlouva je sepsána dle jediné, pravé, vážné a svobodné vůle účastníků, kteří na důkaz toho připojují své vlastnoruční podpisy


V Brně dne 16. 12. 2002



Otakar Skála
dárce



Vlastimil Skála
obdarovaný



Otakar Skála
obdarovaný



územní plán města Brna

MAGISTRÁT MĚSTA BRNA
ODBOR ÚZEMNÍHO PLÁNOVÁNÍ A
ROZVOJE

N 1336

Pler

| | |
|------------------------|----------------------------|
| MAGISTRÁT MĚSTA BRNA | |
| Pořadové číslo námítky | Územní plánování a rozvoj |
| Došlo dne. | - 9 - 03 - 2011 0101040 |
| Č.j. MMB: | |
| Příl. | |

NÁMITKA KE KONCEPTU ÚZEMNÍHO PLÁNU MĚSTA BRNA

podle ustanovení § 48 odst. 2 zákona č. 183/2006 Sb., o územním plánování a stavebním řádu (stavební zákon) v platném znění

I. Identifikační údaje vlastníka/zástupce veřejnosti podávajících námítku

| | |
|--|--|
| Jméno, příjmení fyzické osoby/ název právnické osoby | PAVEL MILER ALENA MILEROVÁ |
| Adresa / sídlo | BRNO - VALTICKÁ 19 |
| Identifikace vlastněné nemovitosti | 1642, 1640, 1641 |
| Podává-li věcně shodnou námítku více navrhovatelů, jsou údaje o nich (jméno, příjmení, adresa a identifikace vlastněné nemovitosti) uvedeny v samostatných přílohách | <input type="checkbox"/> ano <input checked="" type="checkbox"/> ne |

II. Upřesnění obsahu námítky

| | | | |
|---|---|--|--|
| k návrhu řešení | | k procesu pořizování | |
| textové části | grafické části | | |
| <input checked="" type="checkbox"/> ano <input type="checkbox"/> ne | <input type="checkbox"/> ano <input checked="" type="checkbox"/> ne | <input type="checkbox"/> ano <input type="checkbox"/> ne | <input type="checkbox"/> ano <input type="checkbox"/> ne |

III. Údaje o uplatněné námítce k variantě (variantám) konceptu I. II. III.

| | |
|--|---------------|
| Městská část | BRNO - BYSTRC |
| Katastrální území | |
| Parcelní čísla pozemků (adresa nemovitosti, doplňující popis lokality) | |
| Obsah námítky | viz příloha |

IV. Grafická příloha k námítce

ano
 ne

V. Ostatní přílohy

- zmocnění zástupce veřejnosti, ve smyslu § 23 odst. 2 a 3 stavebního zákona ano ne

VI. Preference varianty konceptu

I. varianta II. varianta III. varianta

v BRNĚ dne 9. 3. 2011

Mileroval Pavel
podpis vlastníka / zástupce veřejnosti

Vyplněný formulář zašlete nejpozději do 10.3.2011 na adresu :

Magistrát města Brna, Odbor územního plánování a rozvoje, Kounicova 67, 601 67 Brno

(viz veřejná vyhláška)

Magistrát města Brna
Odbor územního plánování a rozvoje
Kounicova 67
601 67 Brno

V Brně 9. března 2011

Věc: Námitka ke konceptu územního plánu města Brna

Námitku podávají:
Pavel Miler, Valtická 19, 628 00 Brno
Alena Mílerová, Valtická 19, 628 00 Brno

Společní vlastníci pozemků a staveb na těchto pozemcích v k.ú. Bystrc, p.č.1642 a 1640 a 1641, stavba č.popisné Bystrc 1273.

Námitka se týká všech variant navrhovaného konceptu ÚP města Brna, městských částí Bystrc a Komín a v nich navrhované veřejně prospěšné stavby Po-953/m - rozšíření ZOO. Pro tuto veřejně prospěšnou stavbu se současně vymezuje zastavitelné území s předkupním právem na zde ležící pozemky pro ZOO (případně pro město Brno ?).

Nesouhlasíme s predispozicí zastavitelnosti území, kde naše nemovitost leží, právě jen pro účely rozšíření ZOO, a to z těchto důvodů:

- Klimatické podmínky lokality jsou mimořádně vhodné pro kvalitní bydlení v prostředí zahrad, na které jsou přeměněny, jak náš tak i sousedící pozemky, již dlouhou dobu;
- Využitelnost našich nemovitostí byla po dobu 55 let výrazně omezována přímým sousedstvím se zoologickou zahradou a také trvale měněnými a odkládanými záměry na její rozšiřování, již v minulosti;
- Také současný záměr na rozšíření je velmi nekonkrétní a zejména s naprosto nejasnou dobou realizace, což podle našich zkušeností bude jen dále zhoršovat využitelnost našich nemovitostí po stránce jejich dosažitelnosti vhodnou příjezdovou komunikací, dostupností elektrické energie a zásobení pitnou vodou. Právě tato omezení nám již dlouhodobě způsobuje právě trvajících sousedství se ZOO a její měnící se představy o svém rozšiřování.
- Za diskriminační považujeme i skutečnost, zřejmou již ze současných cenových map pozemků, kde pozemky v naší lokalitě přímo sousedící se ZOO jsou oceněny několikanásobně níže než pozemky sousedící se stávající příjezdovou cestou kolem lesa, nelišící se dostupností ani vybaveností od našich pozemků (240 Kč oproti 1680, případně 2300 Kč). To v nás vyvolává velmi opodstatněné obavy, že predispozice zastavitelného území na našich pozemcích s předkupním právem pro ZOO (nebo město Brno) by znamenala nejen, že budeme v budoucnu zcela zbaveni možnosti naše nemovitosti využívat, ale současně budou tyto nemovitosti vykupovány za mnohonásobně nižší ceny.

Navrhujeme proto zahrnout celou lokalitu zahrad (rozuměj pozemky p.č. 1631 až 1650) do sousedního navrženého zastavitelného území označeného v hlavním výkrese B/d2, což by nám zachovalo nejen možnost naše nemovitosti využívat i v budoucnu, ale také poskytlo podstatně větší záruku, že v mezidobí postupné zástavby území současných zahrad ve vymezené ploše B/d2 bude důsledně respektován i náš oprávněný požadavek na zachování bezpečného příjezdu k našim nemovitostem. V této souvislosti poukážeme na několik let

řešený spor o účelovou komunikaci po pozemku p.č. 1614 v k.ú. Bystrc, jejíž stav se stále zhoršuje následkem činnosti stavebníka na sousedních pozemcích.

Predispozici našich nemovitostí do plochy určené pro rozšíření ZOO podle zpracovaného návrhu konceptu ÚP považujeme za přijatelnou pouze tehdy, pokud by nám město garantovalo do doby výkupu našich nemovitostí zachování dostatečně kvalitní příjezdové cesty během veškerých proměn území, usnadnilo nám v tomto mezidobí připojení na elektřinu, případně i na vodovod a jednoznačně zaručilo, že výkupy našich nemovitostí budou uskutečněny za ceny stavebních pozemků v nejbližších zastavitelných lokalitách a nikoliv za diskriminační ceny obdobné těm, jak sou patrné ze současné cenové mapy.

Pavel Miler



Alena Milerová





MAGISTRÁT MĚSTA BRNA
ODBOR ÚZEMNÍHO PLÁNOVÁNÍ A
ROZVOJE

N 1129 Her

| |
|--|
| MAGISTRÁT MĚSTA BRNA Odbor územního plánování a rozvoje |
| Pořadové č. námítky: N..... |
| Došlo dne: - 9 - 03 - 2011 |
| Č.j. MMB: 0101044 |
| Přil.: |

| NÁMITKA | |
|---|--|
| KE KONCEPTU ÚZEMNÍHO PLÁNU MĚSTA BRNA | |
| podle ustanovení § 48 odst. 2 zákona č. 183/2006 Sb., o územním plánování a stavebním řádu (stavební zákon) v platném znění | |
| I. Identifikační údaje vlastníka/zástupce veřejnosti podávajících námítku | |
| Jméno, příjmení fyzické osoby/ název právnické osoby | <i>Ing. Dagmar Kalmasová</i> |
| Adresa / sídlo | <i>náměstí 28. října 1107/15, Brno, Černá Pole, 602 00</i> |
| Identifikace vlastněné nemovitosti | <i>pozemek (příloha LV) 2x</i> |
| Podává-li věcně shodnou námítku více navrhovatelů, jsou údaje o nich (jméno, příjmení, adresa a identifikace vlastněné nemovitosti) uvedeny v samostatných přílohách - příloha č. 3, podpis archy 1-4 | <input checked="" type="checkbox"/> ano <input type="checkbox"/> ne |
| II. Upřesnění obsahu námítky | |
| k návrhu řešení | k procesu pořizování |
| textové části <input checked="" type="checkbox"/> ano <input type="checkbox"/> ne | grafické části <input type="checkbox"/> ano <input checked="" type="checkbox"/> ne |
| <input type="checkbox"/> ano <input checked="" type="checkbox"/> ne | |
| III. Údaje o uplatněné námítce k variantě (variantám) konceptu <input checked="" type="checkbox"/> I. <input checked="" type="checkbox"/> II. <input checked="" type="checkbox"/> III. | |
| Městská část | <i>BRNO - ČERNÁ POLE</i> |
| Katastrální území | <i>ČERNÁ POLE 670 777</i> |
| Parcelní čísla pozemků (adresa nemovitosti, doplňující popis lokality) | <i>465/50; 465/48</i> |
| Obsah námítky | <i>Námítka se týká varianty UP č. 1, 2 a 3 Do textové části regulativu ploch komerční výhlednosti - W dáváme o doplnění formulace "velkoobchod" vždy za slovo maloobchod. Tedy nové formulace budou vždy "... maloobchod & velkoobchod..."</i> |
| IV. Grafická příloha k námítce | <input type="checkbox"/> ano <input checked="" type="checkbox"/> ne |
| V. Ostatní přílohy - zmocnění zástupce veřejnosti, ve smyslu § 23 odst. 2 a 3 stavebního zákona | <input type="checkbox"/> ano <input checked="" type="checkbox"/> ne |
| VI. Preference varianty konceptu | |
| <input checked="" type="checkbox"/> I. varianta <input type="checkbox"/> II. varianta <input type="checkbox"/> III. varianta | |
| V <i>BRNE</i> dne <i>2.3.2011</i> | <i>[Podpis]</i> podpis vlastníka / zástupce veřejnosti |
| Vyplněný formulář zašlete nejpozději do 10.3.2011 na adresu : Magistrát města Brna, Odbor územního plánování a rozvoje, Kounicova 67, 601 67 Brno (viz veřejná vyhláška) | |

PŘÍLOHA NÁMITKA KE KONCEPTU ÚZEMNÍHO PLÁNU MĚSTA BRNA

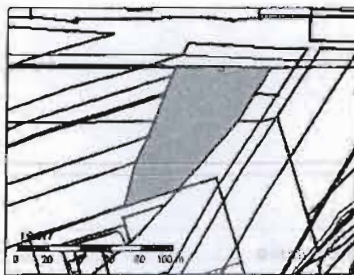
Parcelní číslo 465/50
 465/48
Katastrální území: Černá Pole
Číslo LV: 1946

Námítka se týká variant: 1, 2 a 3

„Do textové části regulativu ploch komerční vybavenosti – W žádáme o doplnění formulace „velkoobchod“ vždy za slovo maloobchod. Tedy nové formulace budou vždy „..... maloobchod a velkoobchod“

Informace o parcele

Parcelní číslo: 465/50
 Výměra [m²]: 4166
 Katastrální území: Černá Pole 610771
 Číslo LV: 1946
 Typ parcely: Parcela katastru nemovitostí
 Mapový list: DKM
 Určení výměry: Graficky nebo v digitalizované mapě
 Druh pozemku: orná půda



Zobrazení v grafickém prohlížeči

Sousední parcely

Vlastníci, jiní oprávnění

| Vlastnické právo | | |
|------------------------------|---|-------|
| Jméno/příjmení | Adresa | Podíl |
| Ing. Milan Dvořák | Hrobákova 1, Bratislava, Slovensko | 1/24 |
| Alexandra Dvořáková | Drahobejlova 1601/35, Praha, Libeň, 190 00 | 1/8 |
| Mgr. Karol Floreán | Uřada Kpt. Jaroše 1967/39a, Brno, Černá Pole (Brno-střed), 602 00 | 1/24 |
| JUDr. Tomáš Floreán | Uřada Kpt. Jaroše 1967/39a, Brno, Černá Pole (Brno-střed), 602 00 | 1/24 |
| Nataša Floreánová | Barťašova 1831/4, Brno, Černá Pole (Brno-střed), 602 00 | 1/24 |
| Alexandra Anna Harvison | Uřada Kpt. Jaroše 1947/37a, Brno, Černá Pole, 602 00 | 1/16 |
| Ing. Maximiliana Hněvkovská | Hradešinská 1902/15, Praha, Vnohřady, 101 00 | 1/8 |
| Ing. arch. Ivica Hvizdová | Mudroňova 36, Bratislava, Slovensko | 1/80 |
| Danica Jarabková | Panská 253/37, 81101 Bratislava, Staré Mesto, Slovensko | 1/48 |
| Ing. Dagmar Kalmusová | náměstí 28.října 1107/15, Brno, Černá Pole, 602 00 | 1/16 |
| Gabriela Kianer | Uřada Kpt. Jaroše 1947/37a, Brno, Černá Pole, 602 00 | 1/16 |
| Ing. Danica Mislavčiová CSc. | Martina Benku 2021/17, 90031 Stupava, Slovensko | 1/24 |
| Ing. Zuzana Němcová | náměstí 28.října 1897/6, Brno, Černá Pole, 602 00 | 1/48 |
| Ing. Aleš Nosál | Hanulova 9, Bratislava, Slovensko | 1/80 |
| MUDr. Miloš Nosál | Púpavová 676/44, 841 04 Bratislava, Karlova Ves, Slovensko | 1/80 |
| MUDr. Radomír Nosál DrC | Mudroňova 36, Bratislava, Slovensko | 1/80 |
| Hana Proušková | Saveljevnova 1630/20, Praha, Braník, 147 00 | 1/48 |
| Jiří Rambberger | U páte batane 2119/21a, Praha, Břevnov, 162 00 | 1/48 |
| Mgr. Olga Šimonova | Beskydská 13, Bratislava, Slovensko | 1/24 |
| Jaroslava Šípková | 89 Jones Street Suite 30, Sydney, Ultimo 2007, Austrálie | 1/48 |
| MUDr. Mária Šustrová | Slnečná 786/24 6, 900 45 Malinovo, Slovensko | 1/80 |
| Věra Žáková | náměstí 28. října 1106/16, Brno, Černá Pole, 602 00 | 1/8 |
| Eva Žilová | Hrudičkova 2094/22, Praha, Chodov, 149 00 | 1/48 |

Způsob ochrany nemovitosti

Název
 zemědělský půdní fond

Seznam BPEJ

BPEJ Výměra
 20700 69
 20710 4097

Omezení vlastnického práva

Nejsou evidovány žádná omezení.

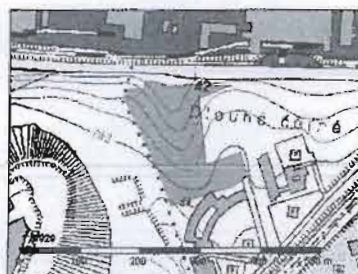
Jiné zápisy

Nejsou evidovány žádná jiná zápisy.

Zobrazené údaje mají informativní charakter
 Nemovitost je v územním obvodu, kde státní správu katastru nemovitostí ČR vykonává Katastrální úřad pro Jihoomoravský kraj,
 Katastrální pracoviště Brno-město.
 Přístup k 07.03.2011 11:10:31

Informace o parcele

Parcelní číslo: 46548
 Výměra [m²]: 22191
 Katastrální území: Černá Pole 610771
 Číslo LV: 1946
 Typ parcely: Parcela katastru nemovitostí
 Mapový list: DKM
 Určení výměry: Graficky nebo v digitalizované mapě
 Druh pozemku: orná půda



Zobrazení v grafickém prohlizeči

Sousední parcely

Vlastníci, jiní oprávnění

| Vlastnické právo | | |
|------------------------------|---|-------|
| Jméno/osoba | Adresa | Podíl |
| Ing. Milan Dvořák | Hrobakova 1, Bratislava, Slovensko | 1/24 |
| Alexandra Dvořáková | Drahobejlova 1801/35, Praha, Libeň, 180 00 | 1/8 |
| Mgr. Karol Floreán | Iřida Kpt. Jaroše 1967/39a, Brno, Černá Pole (Brno-střed), 602 00 | 1/24 |
| JUDr. Tomáš Floreán | Iřida Kpt. Jaroše 1967/39a, Brno, Černá Pole (Brno-střed), 602 00 | 1/24 |
| Nataša Floreánová | Bartošova 1831/4, Brno, Černá Pole (Brno-střed), 602 00 | 1/24 |
| Alexandra Anna Harvason | Iřida Kpt. Jaroše 1947/37a, Brno, Černá Pole, 602 00 | 1/16 |
| Ing. Mexmiliána Hněvkovská | Hradešinská 1903/15, Praha, Vinohrady, 101 00 | 1/8 |
| Ing. arch. Ivica Hvrzdová | Mudroňova 38, Bratislava, Slovensko | 1/80 |
| Danica Jarabková | Panská 263/37, 81101 Bratislava, Staré Mesto, Slovensko | 1/48 |
| Ing. Dagmar Kalmusová | náměstí 28.října 1107/15, Brno, Černá Pole, 602 00 | 1/16 |
| Gabriela Kšaner | Iřida Kpt. Jaroše 1947/37a, Brno, Černá Pole, 602 00 | 1/16 |
| Ing. Danica Mislovitová CSc. | Martína Benku 2021/17, 90031 Stupava, Slovensko | 1/24 |
| Ing. Zuzana Němcová | náměstí 28.října 1897/6, Brno, Černá Pole, 602 00 | 1/48 |
| Ing. Aleš Nosál | Hanušova 9, Bratislava, Slovensko | 1/80 |
| MUDr. Miloš Nosál | Púpavová 676/44, 841 04 Bratislava, Karlova Ves, Slovensko | 1/80 |
| MUDr. Radomír Nosál DrC | Mudroňova 36, Bratislava, Slovensko | 1/80 |
| Hana Prousková | Saveljevova 1630/20, Praha, Braník, 147 00 | 1/48 |
| Jiří Reinberger | U páté baterie 2119/21a, Praha, Břevnov, 162 00 | 1/48 |
| Mgr. Olga Šimonová | Beskydská 13, Bratislava, Slovensko | 1/24 |
| Jaroslava Šipková | 89 Jones Street Suite 30, Sydney, Ultimo 2007, Austrálie | 1/48 |
| MUDr. Mária Šustrová | Sinečnická 789/24 6, 900 45 Malinovo, Slovensko | 1/80 |
| Věra Žáková | náměstí 28. října 1106/16, Brno, Černá Pole, 602 00 | 1/8 |
| Eva Žilová | Hrudičkova 2094/22, Praha, Chodov, 149 00 | 1/48 |

Způsob ochrany nemovitosti

Mapový
 zemědělský půdní fond

Seznam BPEJ

| BPEJ | Výměra |
|-------|--------|
| 20700 | 3512 |
| 20710 | 13325 |
| 20810 | 5354 |

Omezení vlastnického práva

Nejsou evidována žádná omezení.

Jiné zápisy

Nejsou evidovány žádné jiné zápisy.

Zobrazené údaje mají informální charakter.

Nemovitost je v územním obvodu, kde státní správu katastru nemovitostí ČR vykonává Katastrální úřad pro Jihomoravský kraj.

Katastrální pracoviště Brno-město

Platnost k 07.03.2011 11:10:31

Podpisový arch E.1

Příloha k námitce ke konceptu ÚZEMNÍHO PLÁNU MĚSTA BRNA

ADRESA A IDENTIFIKACE VLASTNĚNÉ NEMOVITOSTI 465/50; 465/48

| titul | jméno | příjmení | rodné číslo | ADRESA - | PODPIS |
|----------------|------------|-------------|-------------|--|--------------------------------|
| | Milan | Dvořák | 500710/232 | Hrobákova 1, 851 02, Bratislava, SR | podpisový arch 2 |
| Mgr. | Alexandra | Dvořáková | 465530/121 | Drahobejlova 1601/35, 190 00 Praha 9 | podpisový arch 2 |
| | Karol | Floreán | 420316/734 | tř. Kpt. Jaroše 39a, 602 00 Brno | podpisový arch 2 |
| | Nataša | Floreánová | 455321/141 | Bartošova 4, 613 00 Brno | podpisový arch 2 15.11.2010 |
| JUDr. | Tomáš | Floreán | 460917/119 | Nám. 28. října 11, 602 00 Brno | podpisový arch 2 |
| | Gabriela | Kisner | 746129/9956 | tr. Kpt. Jaroše 37a, 602 00 Brno | podpisový arch 4 |
| | Alexandra | Harvison | 695619/9921 | tr. Kpt. Jaroše 37a, 602 00 Brno | podpisový arch 3 |
| Ing. | Maxmiliana | Hněvkovská | 445921/075 | Hradešinská 1903/15, 101 00 Praha 10 | podpisový arch 2 |
| | Ivica | Hvizdová | 445528/133 | Mudroňova 38, 811 01 Bratislava, SR | podpisový arch 2 |
| Ing. | Dagmara | Kalmusová | 606028/1381 | Nám. 28. října 15, 602 00 Brno | podpisový arch 2 |
| | Danica | Mislovičová | 455417/750 | Martina Benku 17, Stupava 900 31 SR | podpisový arch 2 |
| Ing. | Zuzana | Němcová | 515831/223 | Nám. 28. října 6, 602 00 Brno | podpisový arch 2 |
| | Danica | Jarjabková | 555631/223 | Železničová 42, Velký Biel, SR | podpisový arch 2 |
| | Aleš | Nosál' | 470209/793 | Hanulova 9, Bratislava 841 00, SR | podpisový arch 2 |
| PhDr. MUDr. | Radomír | Nosál' | 410325/ | Mudroňova 38, 811 01 Bratislava, SR | podpisový arch 2 |
| | Miloš | Nosál' | 510109/ | Púpavová 44, 841 04 Bratislava, SR | podpisový arch 2 |
| | Hana | Prousková | 476227/055 | Savoljevova 1630/20 147 00 Praha | podpisový arch 2 |
| Mgr. | Jiří | Reinberger | 500915/025 | U páté baterie 2119/21a, 162 00 Praha | podpisový arch 2 |
| | Olga | Šimonová | 445415/721 | Beskydská 13, 811 05 Bratislava Sydney, Vltimo 2004 | podpisový arch 2 |
| | Jaroslava | Šipková | 535322/061 | Austrálie, 89 Jones Street, Suite 30 | podpisový arch 2 |
| MUDr. | Mária | Šustrová | 485821/107 | Slněčná 24, Malinovo 900 45, SR | podpisový arch 2 |
| | Věra | Žáková | 665928/1596 | Nám. 28. října 1106/16, 602 00 Brno | podpisový arch 2 |
| | Eva | Žilová | 455612/406 | Hrudičkov2094/ 22, 149 00 Praha 11 | podpisový arch 2 |

Podpisový arch č. 2

Příloha k námítce ke konceptu ÚZEMNÍHO PLÁNU MĚSTA BRNA

ADRESA A IDENTIFIKACE VLASTNĚNÉ NEMOVITOSTI


| titul | jméno | příjmení | rodné číslo | | PODPIS |
|----------------|------------|-------------|-------------|---------------------------------------|-----------------------|
| | Milan | Dvořák | 500710/232 | Hrobákova 1, 851 02, Bratislava, SR | Milan Dvořák |
| Mgr. | Alexandra | Dvořáková | 465530/121 | Drahobejlova 1601/35, 190 00 Praha 9 | Alexandra Dvořáková |
| | Karol | Floreán | 420316/734 | tř. Kpt. Jaroše 39a, 602 00 Brno | Karol Floreán |
| | Nataša | Floreánová | 455321/141 | Bartošova 4, 613 00 Brno | Nataša Floreánová |
| JUDr. | Tomáš | Floreán | 460917/119 | Nám. 28. října 11, 602 00 Brno | Tomáš Floreán |
| | Gabriela | Kisner | 746129/9956 | tr. Kpt Jarose 37a, 602 00 Brno | Gabriela Kisner |
| | Alexandra | Harvison | 695619/9921 | tr. Kpt Jarose 37a, 602 00 Brno | Alexandra Harvison |
| Ing. | Maxmiliana | Hněvkovská | 445921/075 | Hradešinská 1903/15, 101 00 Praha 10 | Maxmiliana Hněvkovská |
| | Ivica | Hvizdová | 445528/133 | Mudroňova 38, 811 01 Bratislava, SR | Ivica Hvizdová |
| Ing. | Dagmara | Kalmusová | 606028/1381 | Nám. 28. října 15, 602 00 Brno | Dagmara Kalmusová |
| | Danica | Mislovičová | 455417/740 | Martina Benku 17, Stupava 900 31 SR | Danica Mislovičová |
| Ing. | Zuzana | Němcová | 515831/223 | Nám. 28. října 6, 602 00 Brno | Zuzana Němcová |
| | Danica | Jarjabková | 555631/223 | Železničová 42, Velký Biel, SR | Danica Jarjabková |
| | Aleš | Nosál' | 470209/793 | Hanulova 9, Bratislava 841 00, SR | Aleš Nosál' |
| PhDr. MUDr. | Radomír | Nosál' | 410325/ | Mudroňova 38, 811 01 Bratislava, SR | Radomír Nosál' |
| | Miloš | Nosál' | 510109/205 | Púpavová 44, 841 04 Bratislava, SR | Miloš Nosál' |
| | Hana | Prousková | 476227/055 | Savoljevova 1630/20 147 00 Praha | Hana Prousková |
| Mgr. | Jiří | Reinberger | 500915/025 | U páté baterie 2119/21a, 162 00 Praha | Jiří Reinberger |
| | Olga | Šimonová | 445415/721 | Beskydská 13, 811 05 Bratislava | Olga Šimonová |
| | Jaroslava | Šípková | | Austrálie | Jaroslava Šípková |
| MUDr. | Mária | Šustrová | 485821/107 | Slnečná 24, Malinovo 900 45, SR | Mária Šustrová |
| | Věra | Žáková | | Nám. 28. října 1106/16, 602 00 Brno | Věra Žáková |
| | Eva | Žilová | 455612/406 | Hrudičkov2094/ 22, 149 00 Praha 11 | Eva Žilová |

Podpisový arch č. 3

Příloha k námítce ke konceptu ÚZEMNÍHO PLÁNU MĚSTA BRNA

ADRESA A IDENTIFIKACE VLASTNĚNÉ NEMOVITOSTI:

465/50; 465/48

| titul | jméno | příjmení | rodné číslo | ADRESA | PODPIS |
|-------|----------------|----------|-------------|---------------------------------|---|
| | Gabriela | Kišner | 746129/9956 | tr. Kpt Jarose 37a, 602 00 Brno |  |
| | Alexandra Anna | Harvison | 695619/9921 | tr. Kpt Jarose 37a, 602 00 Brno | |

Podpisový arch č. 4.

Příloha k námětce ke konceptu ÚZEMNÍHO PLÁNU MĚSTA BRNA

ADRESA A IDENTIFIKACE VLASTNĚNÉ NEMOVITOSTI: 465/50; 465/48

| titul | jméno | příjmení | rodné číslo | ADRESA | PODPIS |
|-------|----------------|----------|-------------|---------------------------------|------------------------|
| | Gabriela | Kisner | 746129/9956 | tr. Kpt Jarose 37a, 602 00 Brno | <i>Gabriela Kisner</i> |
| | Alexandra Anna | Harvison | 695619/9921 | tr. Kpt Jarose 37a, 602 00 Brno | |

Generální plná moc

Já, níže podepsaná Mgr. Nataša Floreánová, naroz. 21.03.1945., bytem na adrese Bartošova 4, 602 00 Brno,

zmocňuji a zmocňuji tímto pana JUDr. Tomáše Floreána, naroz. 17.09.1946, trvale bytem tř. kpt. Jaroše 39a, 602 00 Brno, jakožto mého zmocněnce k restitucím pověřeného už před touto plnou mocí k tomu, aby mne v plném rozsahu zastupoval, jednal ve všech úkonech před všemi úřady, soudy a třetími osobami /subjekty/ v generálním rozsahu a to při všech jednáních a úkonech.

Tímto výše uvedeného dále zmocňuji, aby veškeré potřebné dokumenty v této věci vyřizoval, dohody a jiné právní dokumenty podepisoval a rozhodoval, tak jako bych tak činila sama a dále mne zastupoval v takovém rozsahu, který bude potřeba k úplnému zajištění a naplnění této plné moci.


Jedinou výjimkou z této generální plné moci je, že zmocněnec nesmí sám za mně přebírat finanční hotovosti nebo tyto přijímat.

Předmět generální plné moci :

- 1/ restituce pozemků v Brně
- 2/ p.č. 3261 - 28 zejména p.č. 3261, p.č. 326/7 – 20
- 3/ právní úkony k pozemkům p.č. 465/1, p.č. 465/48, p.č. 465/50 v k.ú. Černá Pole ved. na KÚ JMK Brno, Město a p.č. 852/3, p.č. 852/5 v k.ú. Ponava ved. na KÚ JMK,
- 4/ k dalším event. restitucím a pozemkům, které vlastním v Brně ve spoluvlastnictví.

Datum vystavení a podpis:

1. 8. OKT 2010



Tuto plnou moc v plném rozsahu přijímám.

Podpis zmocněnce:

Datum a místo:



MAGISTRÁT MĚSTA BRNA
ODBOR ÚZEMNÍHO PLÁNOVÁNÍ A
ROZVOJE

N 1369 Hlu.

| | |
|---------------------|--|
| Pořadové č. námítky | MAGISTRÁT MĚSTA BRNA Odbor územního plánování a rozvoje |
| Došlo dne | 9-03-2011 010/053 |
| Č.j. MMB | |
| Příl. | |

NÁMITKA KE KONCEPTU ÚZEMNÍHO PLÁNU MĚSTA BRNA

podle ustanovení § 48 odst. 2 zákona č. 183/2006 Sb., o územním plánování a stavebním řádu (stavební zákon) v platném znění

I. Identifikační údaje vlastníka/zástupce veřejnosti podávajících námítku

| | | |
|---|---|--|
| Jméno, příjmení fyzické osoby/ název právnické osoby | WHITE and RED, a.s. ; IČ: 269 18 234 PŘEDSEDA PŘEDSTAVENSTVA : ING. MAREK VINTER, MISA | |
| Adresa / sídlo | BRNO, HUNKY 114 ; PSČ 603 00 | ČLEN PŘEDSTAVENSTVA ING. MAGDA KOLÁŘICOVÁ |
| Identifikace vlastněné nemovitosti | STAVEBNÍ PARCELY VÍZ PŘÍLOHA Č. 3 | |

Podává-li věcně shodnou námítku více navrhovatelů, jsou údaje o nich (jméno, příjmení, adresa a identifikace vlastněné nemovitosti) uvedeny v samostatných přílohách ano ne

II. Upřesnění obsahu námítky

| | | | |
|---|---|------------------------------|-----------------------------|
| k návrhu řešení | | k procesu pořizování | |
| textové části <input type="checkbox"/> ano <input type="checkbox"/> ne | grafické části <input checked="" type="checkbox"/> ano <input type="checkbox"/> ne | <input type="checkbox"/> ano | <input type="checkbox"/> ne |

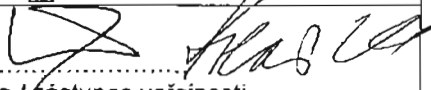
III. Údaje o uplatněné námítce k variantě (variantám) konceptu I. II. III.

| | |
|--|---|
| Městská část | KOHÍN |
| Katastrální území | KOHÍN |
| Parcelní čísla pozemků (adresa nemovitosti, doplňující popis lokality) | STAVEBNÍ PARCELY VÍZ PŘÍLOHA Č. 3 |
| Obsah námítky | <p>NEsouhlasíme s rozsahem veřejně prospěšné stavby s ozn. "XD-588/M" tak jak je vřmáčena v příloze č. 1. Jedná se o sjednocení území, kde se zpracovala studie využití území a veřejná komunikace v území bude přizpůsobena nákupu studie.</p> |

IV. Grafická příloha k námítce ano ne

V. Ostatní přílohy - zmocnění zástupce veřejnosti, ve smyslu § 23 odst. 2 a 3 stavebního zákona ano ne

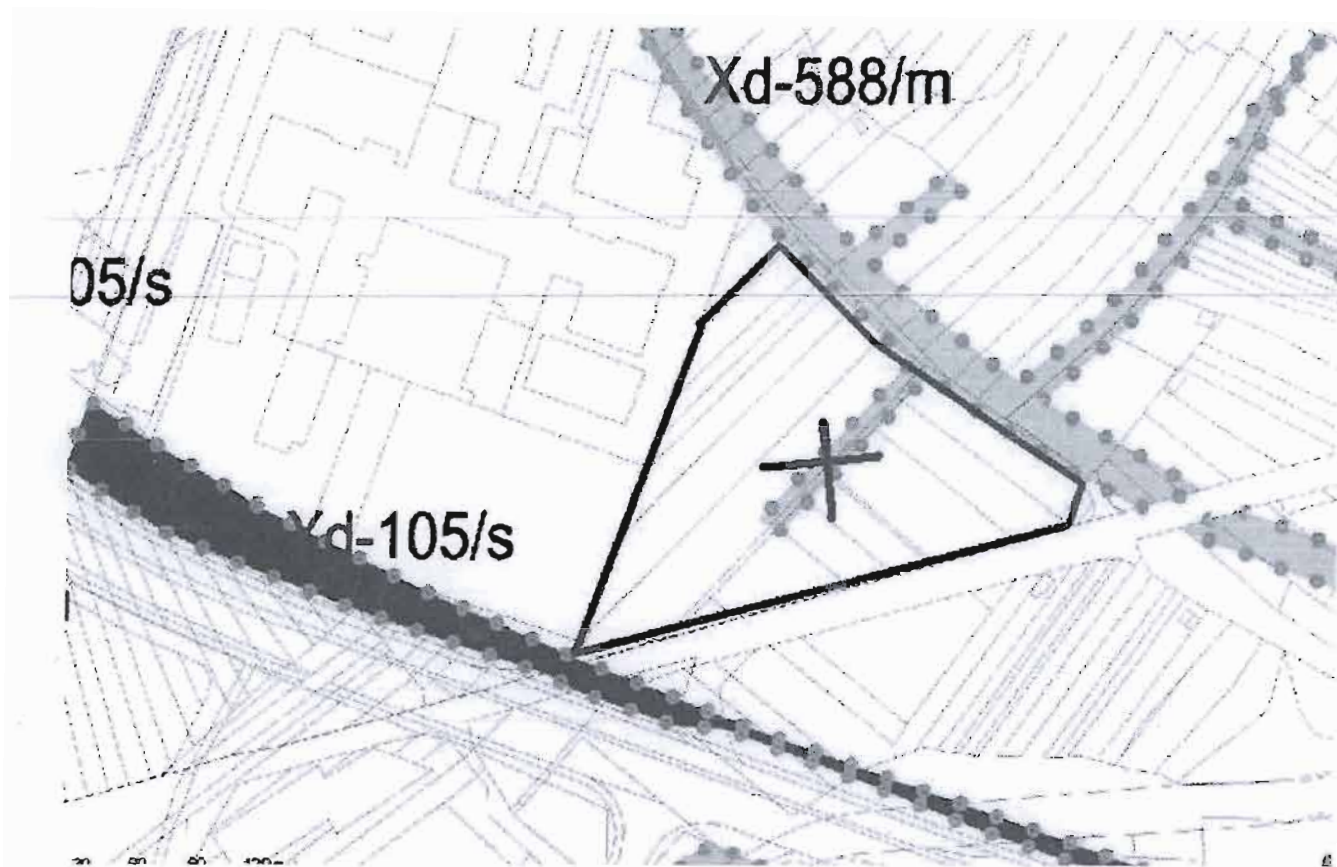
VI. Preference varianty konceptu - "JEDNA" I. varianta II. varianta III. varianta

| | |
|----------------------|---|
| V dne 3.3.2011 |  podpis vlastníka / zástupce veřejnosti |
|----------------------|---|

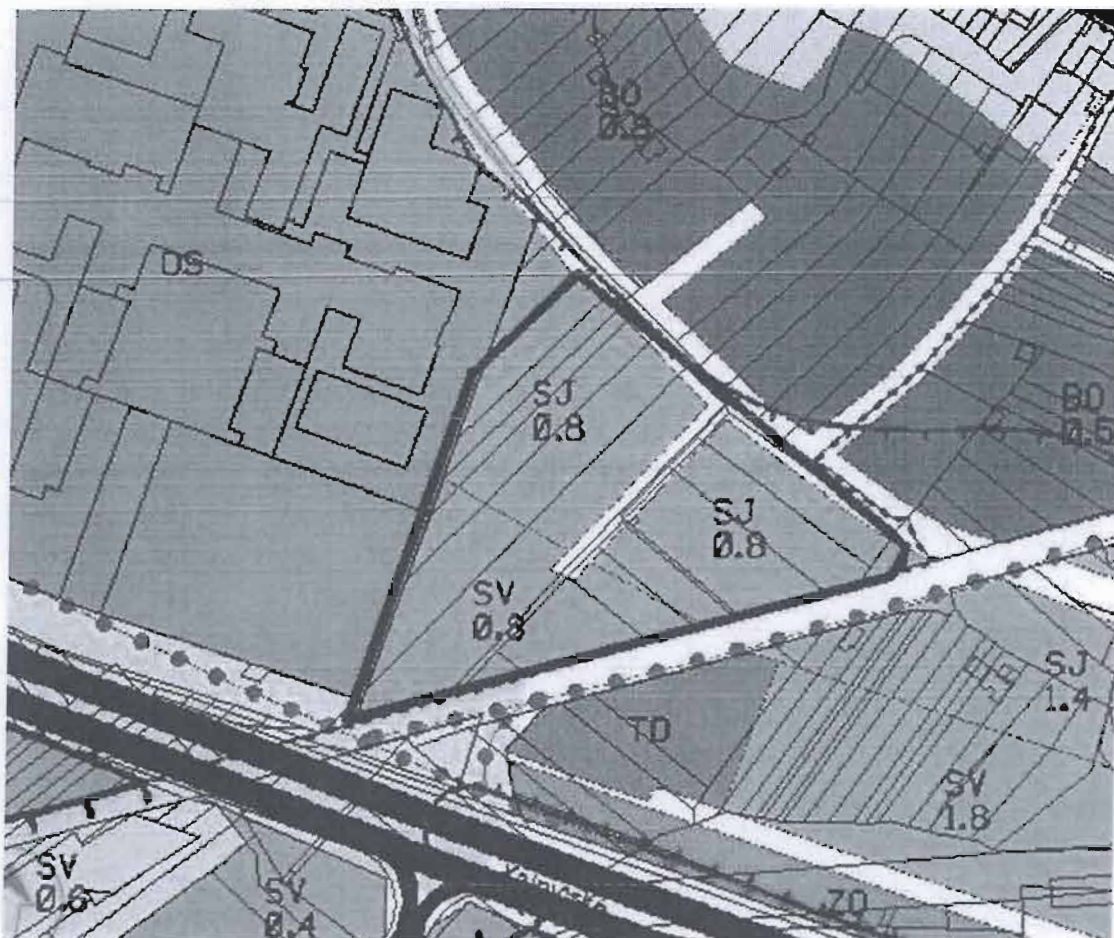
Vyplněný formulář zašlete nejpozději do 10.3.2011 na adresu :

Magistrát města Brna, Odbor územního plánování a rozvoje, Kounicova 67, 601 67 Brno
(viz veřejná vyhláška)

Příloha č. 1 - koncept nového územního plánu - vyznačení předmětného území



Příloha č. 2 - stávající územní plán s vyznačením



VÝPIS Z KATASTRU NEMOVITOSTÍ

prokazující stav evidovaný k datu 16.02.2011 15:34:36

Okres: CZ0642 Brno-město

Obec: 582786 Brno

Kat.území: 610585 Komin

List vlastnictví: 3735

V kat. území jsou pozemky vedeny v jedné číselné řadě

| A Vlastník, jiný oprávněný | Identifikátor | Podíl |
|---|---------------|-------|
| Vlastnické právo | | |
| WHITE and RED, a.s., Mlýnská 326/13, Brno-střed - Trnitá, 602 00 Brno 2 | 26918234 | |

B Nemovitosti

Pozemky

| Parcěla | Výměra [m2] | Druh pozemku | Způsob využití | Způsob ochrany |
|---------|-------------|--------------------|--------------------|-----------------------|
| 1368/11 | | 3 ostatní plocha | ostatní komunikace | |
| 1486/10 | | 23 ostatní plocha | jiná plocha | |
| 1510/1 | | 783 orná půda | | zemědělský půdní fond |
| 1512/1 | | 548 orná půda | | zemědělský půdní fond |
| 1513/1 | | 1264 orná půda | | zemědělský půdní fond |
| 1514/1 | | 2483 orná půda | | zemědělský půdní fond |
| 1515 | | 3347 zahrada | | zemědělský půdní fond |
| 1516/1 | | 267 ostatní plocha | ostatní komunikace | |
| 1523/1 | | 615 orná půda | | zemědělský půdní fond |
| 1523/2 | | 601 zahrada | | zemědělský půdní fond |
| 1523/3 | | 77 orná půda | | zemědělský půdní fond |
| 1524 | | 942 zahrada | | zemědělský půdní fond |
| 1525 | | 142 zahrada | | zemědělský půdní fond |
| 1534/46 | | 106 ostatní plocha | ostatní komunikace | |

B1 Jiná práva - Bez zápisu

C Omezení vlastnického práva - Bez zápisu

D Jiné zápisy - Bez zápisu

E Nabývací tituly a jině podklady zápisu

Listina

o Smlouva kupní ze dne 03.01.2006. Právní účinky vkladu práva ke dni 03.01.2006.

V-76/2006-702

Pro: WHITE and RED, a.s., Mlýnská 326/13, Brno-střed - Trnitá,
602 00 Brno 2

RČ/IČO: 26918234

o Smlouva kupní ze dne 10.01.2006. Právní účinky vkladu práva ke dni 11.01.2006.

V-450/2006-702

Pro: WHITE and RED, a.s., Mlýnská 326/13, Brno-střed - Trnitá,

RČ/IČO: 26918234

Nemovitosti jsou v územním obvodu, ve kterém vykonává státní správu katastru nemovitostí ČR
Katastrální úřad pro Jihomoravský kraj, Katastrální pracoviště Brno-město, kód: 702.

VÝPIS Z KATASTRU NEMOVITOSTÍ

prokazující stav evidovaný k datu 16.02.2011 15:34:36

Okres: CZ0642 Brno-město

Obec: 582786 Brno

Kat.území: 610585 Komín

List vlastnictví: 3735

V kat. území jsou pozemky vedeny v jedné číselné řadě

Listina

602 00 Brno 2

RČ/IČO:

o Smlouva kupní ze dne 14.03.2006. Právní účinky vkladu práva ke dni 14.03.2006.

V-3328/2006-702

Pro: WHITE and RED, a.s., Mlýnská 326/13, Brno-střed - Trnitá,
602 00 Brno 2

RČ/IČO: 26918234

o Smlouva kupní ze dne 14.03.2006. Právní účinky vkladu práva ke dni 14.03.2006.

V-3329/2006-702

Pro: WHITE and RED, a.s., Mlýnská 326/13, Brno-střed - Trnitá,
602 00 Brno 2

RČ/IČO: 26918234

o Smlouva kupní ze dne 11.06.2008. Právní účinky vkladu práva ke dni 22.07.2008.

V-12836/2008-702

Pro: WHITE and RED, a.s., Mlýnská 326/13, Brno-střed - Trnitá,
602 00 Brno 2

RČ/IČO: 26918234

o Smlouva kupní ze dne 08.09.2008. Právní účinky vkladu práva ke dni 18.09.2008.

V-16608/2008-702

Pro: WHITE and RED, a.s., Mlýnská 326/13, Brno-střed - Trnitá,
602 00 Brno 2

RČ/IČO: 26918234

F Vztah bonitovaných půdně ekologických jednotek (BPEJ) k parcelám

| Parcela | BPEJ | Výměra [m ²] |
|---------|-------|--------------------------|
| 1510/1 | 25600 | 783 |
| 1512/1 | 25600 | 548 |
| 1513/1 | 25600 | 1264 |
| 1514/1 | 25600 | 2483 |
| 1515 | 25600 | 3347 |
| 1523/1 | 25600 | 615 |
| 1523/2 | 25600 | 601 |
| 1523/3 | 25600 | 77 |
| 1524 | 25600 | 942 |
| 1525 | 25600 | 142 |

Pokud je výměra bonitních dílů parcel menší než výměra parcely, zbytek parcely není bonitován

Nemovitosti jsou v územním obvodu, ve kterém vykonává státní správu katastru nemovitostí ČR:
Katastrální úřad pro Jihomoravský kraj, Katastrální pracoviště Brno-město, kód: 702.

Vyhotovil:

Vyhotoveno: 16.02.2011 16:49:11

Český úřad zeměměřický a katastrální - SCD

Vyhotoveno dálkovým
přístupem

Řízení PÚ:

Podpis, razítko:

Nemovitosti jsou v územním obvodu, ve kterém vykonává státní správu katastru nemovitostí ČR:
Katastrální úřad pro Jihomoravský kraj, Katastrální pracoviště Brno-město, kód: 702.

MAGISTRÁT MĚSTA BRNA
 ODBOR ÚZEMNÍHO PLÁNOVÁNÍ A ROZVOJE
 ÚZEMNÍ PLÁN MĚSTA BRNA
 Pořadové č. námítky N/.....

| | |
|--|---------------|
| MAGISTRÁT MĚSTA BRNA Odbor územního plánování a rozvoje | |
| Došlo dne: | - 9 -03- 2011 |
| Č.j. MMB: | 0101059 |
| Příl.: | |

NÁMITKA KE KONCEPTU ÚZEMNÍHO PLÁNU MĚSTA BRNA

podle ustanovení § 48 odst. 2 zákona č. 183/2006 Sb., o územním plánování a stavebním řádu (stavební zákon) v platném znění

I. Identifikační údaje vlastníka/zástupce veřejnosti podávajících námítku

Jméno, příjmení fyzické osoby/název právnické osoby: **JUDr. Vladimír Muzikář**

Adresa/sídlo: **Samoty 2035/25, 628 00 Brno-Líšeň**

Identifikace vlastněné nemovitosti: **k.ú. Líšeň, parcely uvedené na LV 1319 a LV 7003**

Podává-li věcně shodnou námítku více navrhovatelů, jsou údaje o nich (jméno, příjmení, adresa a identifikace vlastněné nemovitosti) uvedeny v samostatných přílohách: **ne**

II. Upřesnění obsahu námítky

k návrhu řešení

textové části: **ano**

grafické části: **ano**

k procesu pořízování: **ne**

III. Údaje o uplatněné námítce k variantě (variantám) konceptu I. a II.

Městská část: **Brno-Líšeň**

Katastrální území: **Líšeň 612405**

Parcelní čísla pozemků (adresa nemovitosti, doplňující popis lokality):

p. č. 5044/16 (ostatní plocha, neplodná půda), 5253/3 (ostatní plocha, ostatní komunikace)

p. č. 5253/2 (ostatní plocha, ostatní komunikace)

(zastavitelná plocha, plocha veřejné obsluhy území, veřejně prospěšná stavba obslužné komunikace Xd-726/m - var. I, Xd-538/m - var. II Rozšíření ulice Samoty)

Obsah námítky:

Jako vlastník pozemku p. č. 5044/16 a spoluvlastník pozemku p. č. 5253/3 nesouhlasím s jejich zařazením a se zařazením sousedního pozemku p. č. 5253/2 do zastavitelných ploch veřejné obsluhy území. Nesouhlasím s jejich vymezením a s vymezením sousedního pozemku jako veřejně prospěšné stavby obslužné komunikace Xd-726/m ve variantě I. a Xd-538/m ve variantě II. - Rozšíření ulice Samoty.

Souhlasím s ponecháním těchto pozemků ve stabilizované ploše lesní, jak je uvedeno ve variantě III.

Odůvodnění:

Navrhovaná obslužná komunikace je v současnosti veřejně přístupnou účelovou lesní komunikací v soukromém vlastnictví. Podél jedné strany je les, podél druhé strany část plotu kolem zahrady u rodinného domu bez jakéhokoli vstupu. Není vedena žádným uličním prostorem, jak by se dalo usoudit z názvu Rozšíření ulice Samoty. Je z ní přístup pouze do lesního komplexu v soukromém vlastnictví. Veřejný přístup na tuto komunikaci není upraven ani omezen.

Podle § 7 odst. 1 zákona č. 13/1997 Sb., o pozemních komunikacích, ve znění pozdějších předpisů, účelová komunikace je pozemní komunikace, která slouží ke spojení jednotlivých nemovitostí pro potřeby vlastníků těchto nemovitostí nebo ke spojení těchto nemovitostí s ostatními pozemními komunikacemi nebo k obhospodařování zemědělských a lesních pozemků. Příslušný silniční správní úřad může na návrh vlastníka účelové komunikace a po projednání s příslušným orgánem Policie České republiky upravit nebo omezit veřejný přístup na účelovou komunikaci, pokud je to nezbytně nutné k ochraně oprávněných zájmů tohoto vlastníka.

Domnívám se, že s ohledem na variantu III. je možné zachovat kontinuitu stávajícího a navrhovaného využití pozemků.

IV. Grafická příloha k námitce

ano

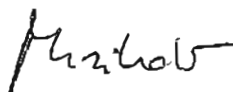
V. Ostatní přílohy

- zmocnění zástupce veřejností, ve smyslu § 23 odst. 2 a 3 stavebního zákona: ne

VI. Preference varianty konceptu

III. varianta

V Brně dne - 8. 03. 2011

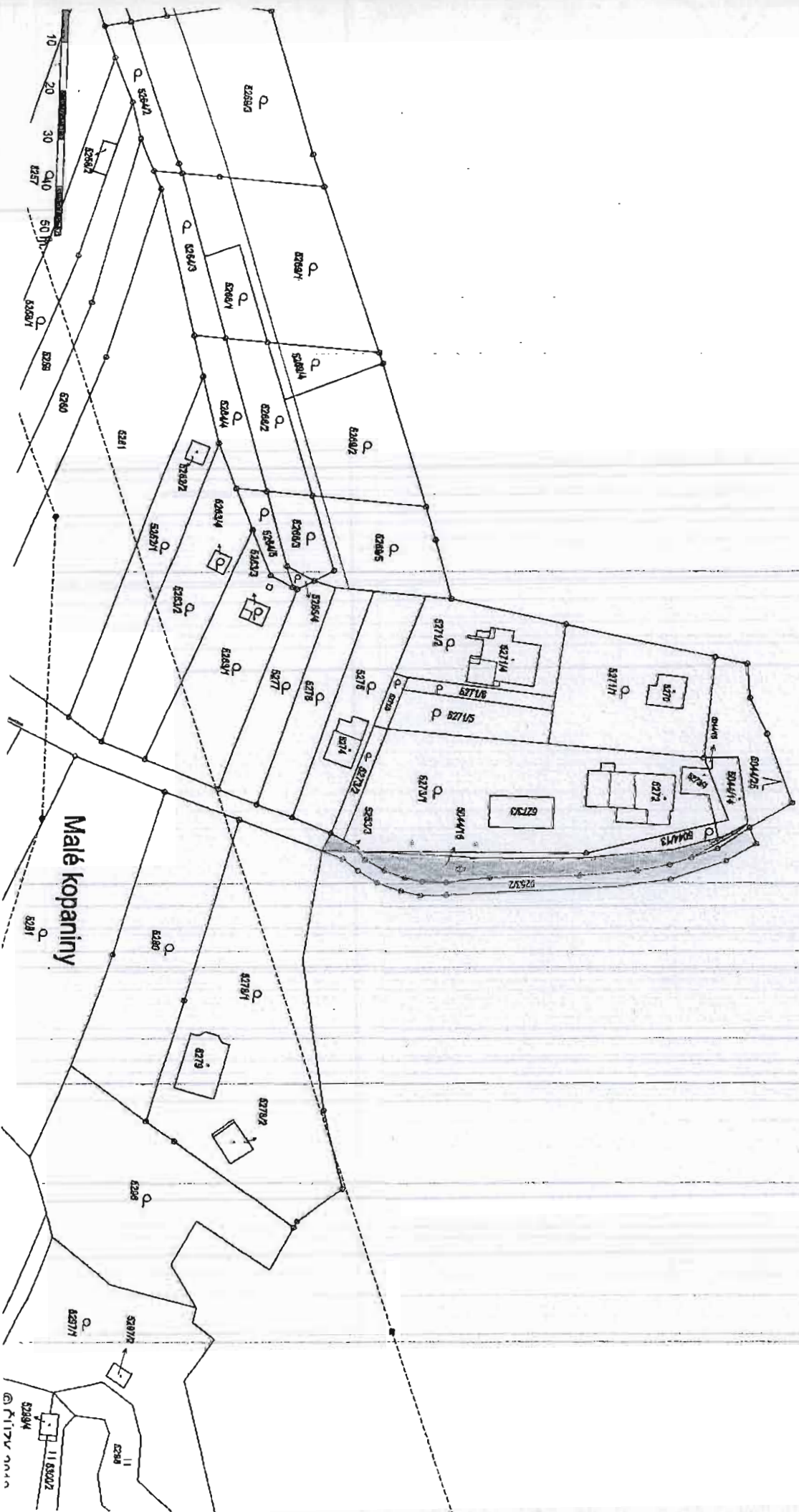


podpis vlastníka / zástupce veřejnosti

Vyplněný formulář zašlete nejpozději do 10. 3. 2011 na adresu:

Magistrát města Brna, Odbor územního plánování a rozvoje, Kounicova 67, 601 67 Brno

(viz veřejná vyhláška)



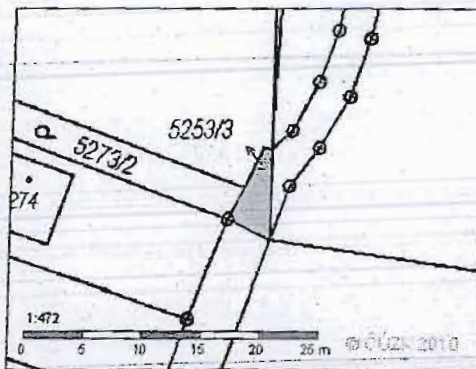


- Parcela
- Stavba
- Jednotka
- Řízení
- Mapa
- Nemovitosti na LV

Nápověda

Informace o parcele

| | |
|---------------------------|-------------------------------------|
| Parcelní číslo: | 5253/3 |
| Výměra [m ²]: | 17 |
| Katastrální území: | Líšeň 612405 |
| Číslo LV: | Z003 |
| Typ parcely: | Parcela katastru nemovitostí |
| Mapový list: | DKM |
| Určení výměry: | Graficky nebo v digitalizované mapě |
| Způsob využití: | ostatní komunikace |
| Druh pozemku: | ostatní plocha |



Zobrazení v grafickém prohlížeči

O aplikaci

- Nejčastější dotazy
- Technické požadavky
- Vysvětlení pojmů
- Prohlášení o přístupnosti

Kontaktní údaje

Český úřad
zeměměřický
a katastrální
Pod sídlištěm 9
182 11 Praha 8
podpora:
nahlizeni@czk.cz
www: http://www.czkk.cz

Sousední parcely

Vlastníci, jiní oprávnění

| Vlastnické právo | | |
|------------------------|-------------------------------------|-------|
| Jméno/název | Adresa | Podíl |
| JUDr. Vladimír Muzikář | Samoty 2035/25, Brno, Líšeň, 628 00 | 1/2 |
| Josef Vašíček | Samoty 1980/23, Brno, Líšeň, 628 00 | 1/2 |

Způsob ochrany nemovitosti

Nejsou evidovány žádné způsoby ochrany.

Seznam BPEJ

Parcela nemá evidované BPEJ.

Omezení vlastnického práva

Nejsou evidována žádná omezení.

Jiné zápisy

Nejsou evidovány žádné jiné zápisy.


Zobrazené údaje mají informativní charakter.

Nemovitost je v územním obvodu, kde státní správu katastru nemovitostí ČR vykonává Katastrální úřad pro Jihomoravský kraj, Katastrální pracoviště Brno-město

Platnost k 02.03.2011 15:23:44



Parcela Stavba Jednotka Řízení Mapa Nemovitosti na LV

 [Nápověda](#)

Seznam nemovitostí na LV

Číslo LV: 7003
Katastrální území: Líšeň 612405

[Zobrazení v mapě](#)

Vlastníci, jiní oprávnění

| Vlastnické právo | | |
|------------------------|-------------------------------------|-------|
| Jméno/název | Adresa | Podíl |
| JUDr. Vladimír Muzikář | Samoty 2035/25, Brno, Líšeň, 628 00 | 1/2 |
| Josef Vašíček | Samoty 1980/23, Brno, Líšeň, 628 00 | 1/2 |

Parcely

Parcelní číslo

5253/3

Stavby

Na LV nejsou zapsány žádné stavby.

Jednotky

Na LV nejsou zapsány žádné jednotky.

Zobrazené údaje mají informativní charakter.

Nemovitost je v územním obvodu, kde státní správu katastru nemovitostí ČR vykonává [Katastrální úřad pro Jihomoravský kraj, Katastrální pracoviště Brno-město](#)

Platnost k 02.03.2011 15:23:44

O aplikaci

- [Nejčastější dotazy](#)
- [Technické požadavky](#)
- [Vysvětlení pojmů](#)
- [Prohlášení o přístupnosti](#)

Kontaktní údaje

Český úřad
zeměměřický
a katastrální
Pod sídlištěm 9
162 11 Praha 8
podpora:
nahlizeni@cuzk.cz
[www: http://www.cuzk.cz](http://www.cuzk.cz)



Parcela

Stavba

Jednotka

Řízení

Mapa

Nemovitosti na LV

Nápověda

Seznam nemovitostí na LV

Číslo LV: 1319

Katastrální území: Lišeň 612405

Zobrazení v mapě

Vlastníci, jiní oprávnění

Vlastnické právo

| Jméno/název | Adresa | Podíl |
|------------------------|-------------------------------------|-------|
| JUDr. Vladimír Muzikář | Samoty 2035/25, Brno, Lišeň, 628 00 | |

Parcely

Parcelní číslo

5044/13

5044/14

5044/15

5044/16

5044/25

5272

5273/1

5273/3

5273/4

5274

5275

5318/20

5318/21

5318/22

5318/32

5318/44

O aplikaci

- Nejčastější dotazy
- Technické požadavky
- Vysvětlení pojmů
- Prohlášení o přístupnosti

Kontaktní údaje

Český úřad
zeměměřický

a katastrální

Pod sídlištěm 9

182 11 Praha 8

podpora:

nahlizeni@czkz.cz

www: <http://www.czukz.cz>

Stavby

Číslo

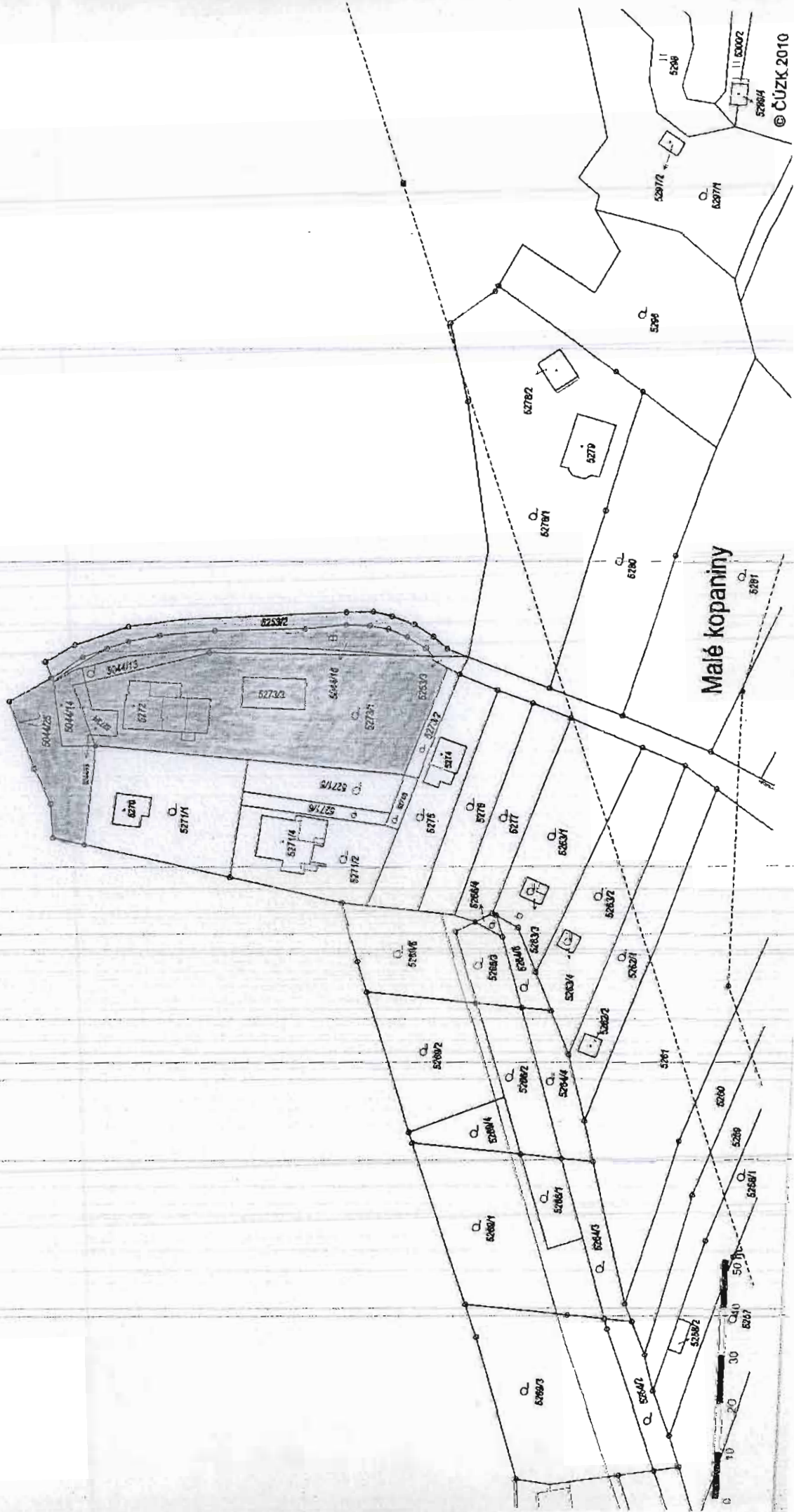
Lišeň č.e. 75 na parcele 5274

Lišeň č.p. 2035 na parcele 5272

bez čp/če na parcele 5044/14, 5273/4

Jednotky

Na LV nejsou zapsány žádné jednotky.



Malé kopaniny



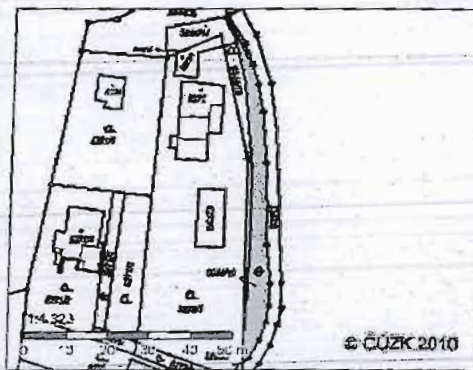


Parcele Stavba Jednotka Řízení Mapa Nemovitosti na LV

Nápověda

Informace o parcele

| | |
|---------------------------|-------------------------------------|
| Parcelní číslo: | 5044/16 |
| Výměra [m ²]: | 285 |
| Katastrální území: | Líšeň 612405 |
| Číslo LV: | 1319 |
| Typ parcely: | Parcela katastru nemovitostí |
| Mapový list: | DKM |
| Určení výměry: | Graficky nebo v digitalizované mapě |
| Způsob využití: | neplošná půda |
| Druh pozemku: | ostatní plocha |



Zobrazení v grafickém prohlížeči

O aplikaci

- Nejčastější dotazy
- Technické požadavky
- Vysvětlení pojmů
- Prohlášení o přístupnosti

Kontaktní údaje

**Český úřad
zeměměřický
a katastrální**
Pod sídlištěm 9
182 11 Praha 8
podpora:
nahlizeni@cuzk.cz
www: <http://www.cuzk.cz>

Sousední parcely

Vlastníci, jiní oprávnění

| Vlastnické právo | | |
|------------------------|-------------------------------------|-------|
| Jméno/název | Adresa | Podíl |
| JUDr. Vladimír Muzikář | Samoty 2035/25, Brno, Líšeň, 628 00 | |

Způsob ochrany nemovitosti

Nejsou evidovány žádné způsoby ochrany.

Seznam BPEJ

Parcela nemá evidované BPEJ.

Omezení vlastnického práva

Nejsou evidována žádná omezení.

Jiné zápisy

Nejsou evidovány žádné jiné zápisy.

Zobrazené údaje mají informativní charakter.

Nemovitost je v územním obvodu, kde státní správu katastru nemovitostí ČR vykonává **Katastrální úřad pro Jihomoravský kraj, Katastrální pracoviště Brno-město**

Platnost k 09.02.2011 15:25:12

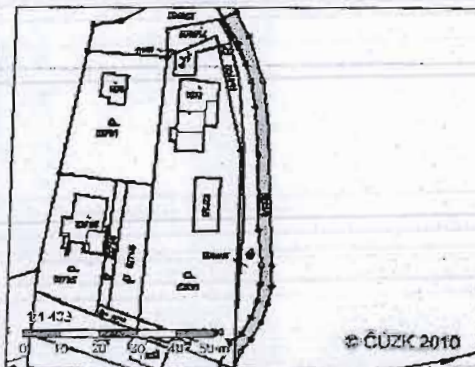


Parcela Stavba Jednotka Řízení Mapa Nemovitosti na LV

Nápověda

Informace o parcele

| | |
|---------------------------|------------------------------|
| Parcelní číslo: | 5253/2 |
| Výměra [m ²]: | 280 |
| Katastrální území: | Líšeň 612405 |
| Číslo LV: | 4229 |
| Typ parcely: | Parcela katastru nemovitostí |
| Mapový list: | DKM |
| Určení výměry: | Ze souřadnic v S-JTSK |
| Způsob využití: | ostatní komunikace |
| Druh pozemku: | ostatní plocha |



Zobrazení v grafickém prohlížeči

O aplikaci

- Nejčastější dotazy
- Technické požadavky
- Vysvětlení pojmů
- Prohlášení o přístupnosti

Kontaktní údaje

**Český úřad
zeměměřický
a katastrální**
Pod sídlištěm 9
182 11 Praha 8
podpora:
nahlizeni@cuzk.cz
www: <http://www.cuzk.cz>

Sousední parcely

Vlastníci, jiní oprávnění

| Vlastnické právo | | |
|-----------------------|-------------------------------------|-------|
| Jméno/název | Adresa | Podíl |
| MUDr. Karel Belcredi | Pohankova 34/8, Brno, Líšeň, 628 00 | 1/2 |
| PhDr. Ludvík Belcredi | Pohankova 34/8, Brno, Líšeň, 628 00 | 1/2 |

Způsob ochrany nemovitosti

Nejsou evidovány žádné způsoby ochrany.

Seznam BPEJ

Parcela nemá evidované BPEJ.

Omezení vlastnického práva

Nejsou evidována žádná omezení.

Jiné zápisy

Název

Změna výměr obnovou operátu

Zobrazené údaje mají informativní charakter.

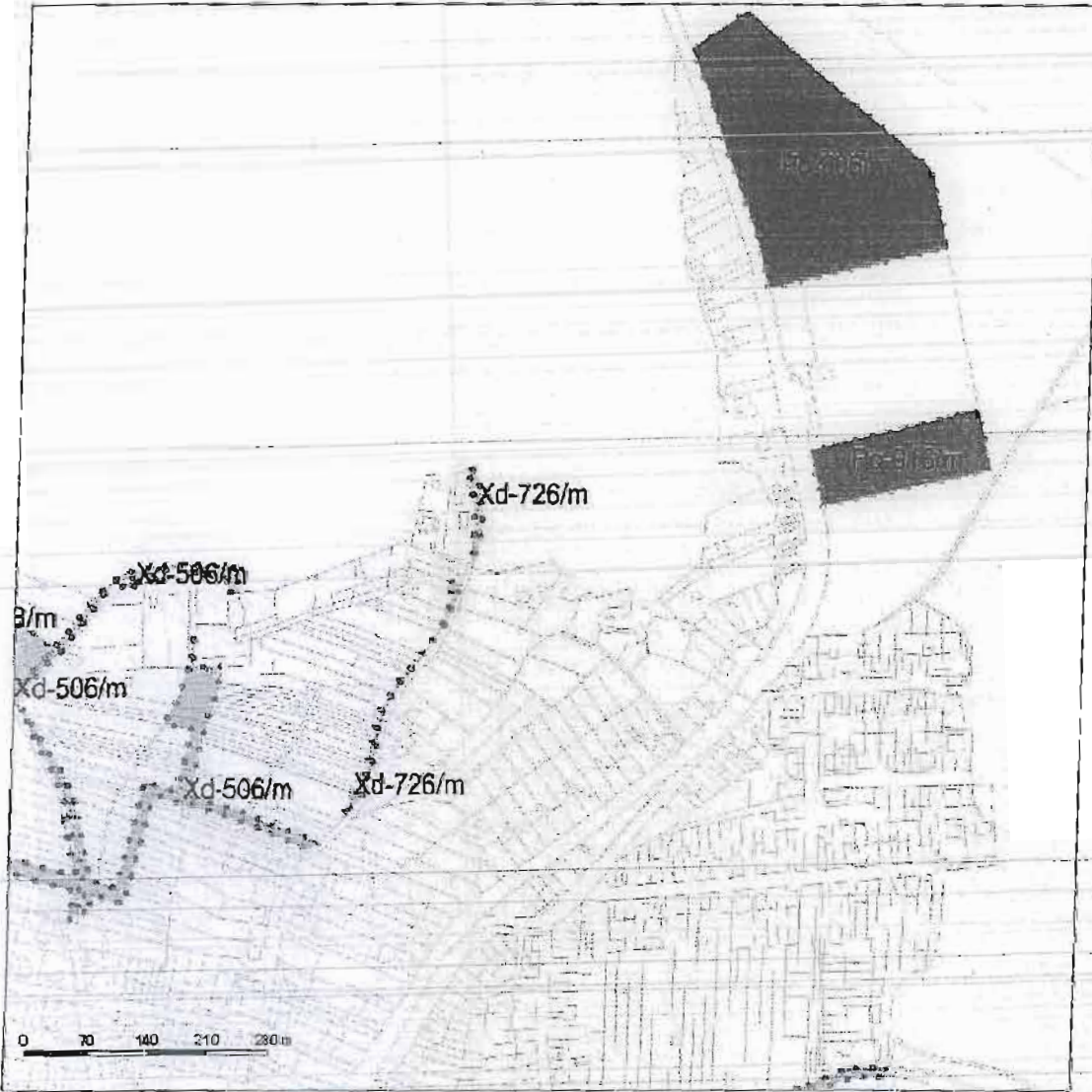
Nemovitost je v územním obvodu, kde státní správu katastru nemovitostí ČR vykonává Katastrální úřad pro Jihomoravský kraj, Katastrální pracoviště Brno-město

Platnost k 11.02.2011 15:24:43

B | R | N | O

úp
územní plán města Brna

Tisk

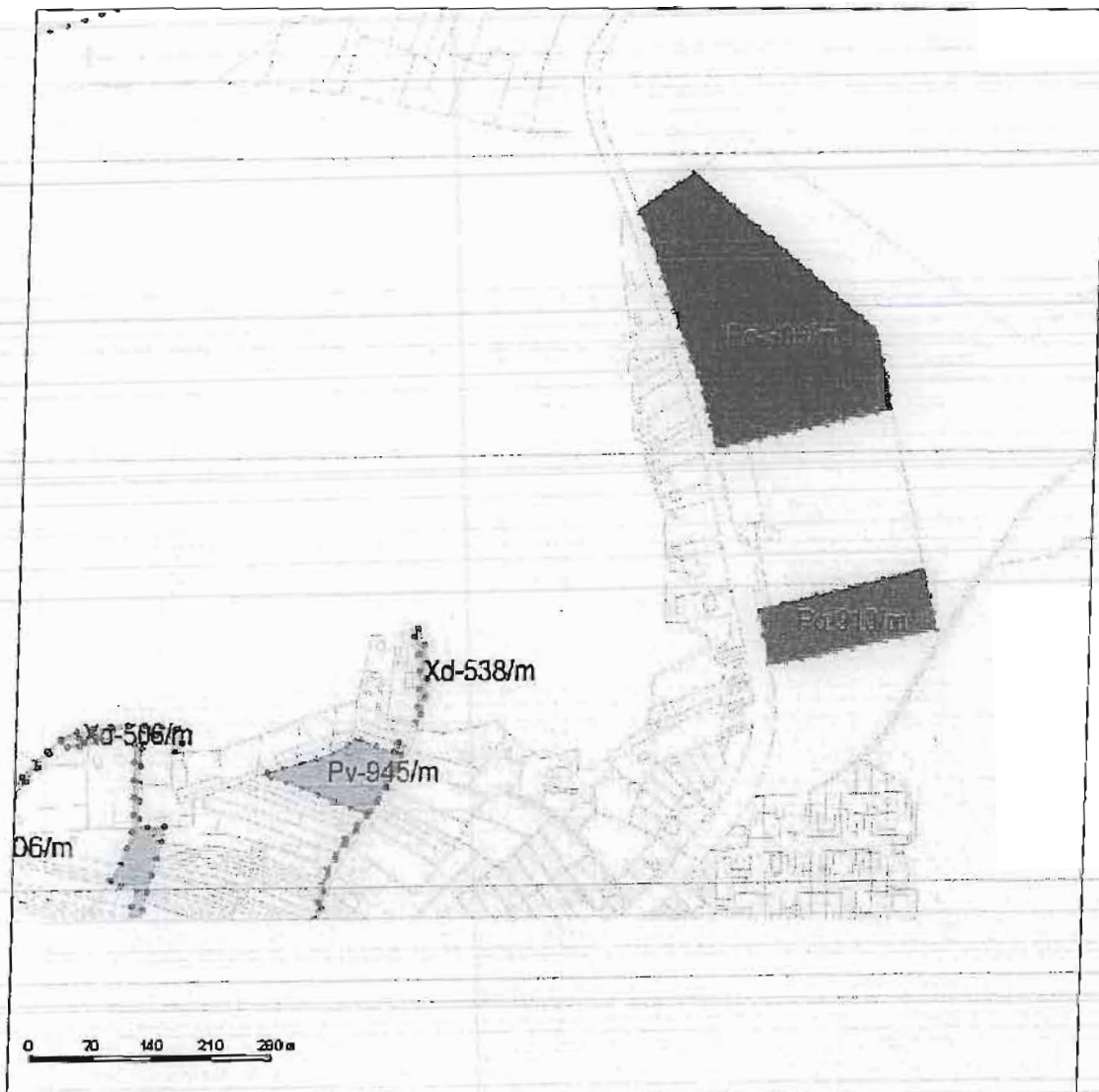


B | R | N | O



územní plán města Brna

Tisk

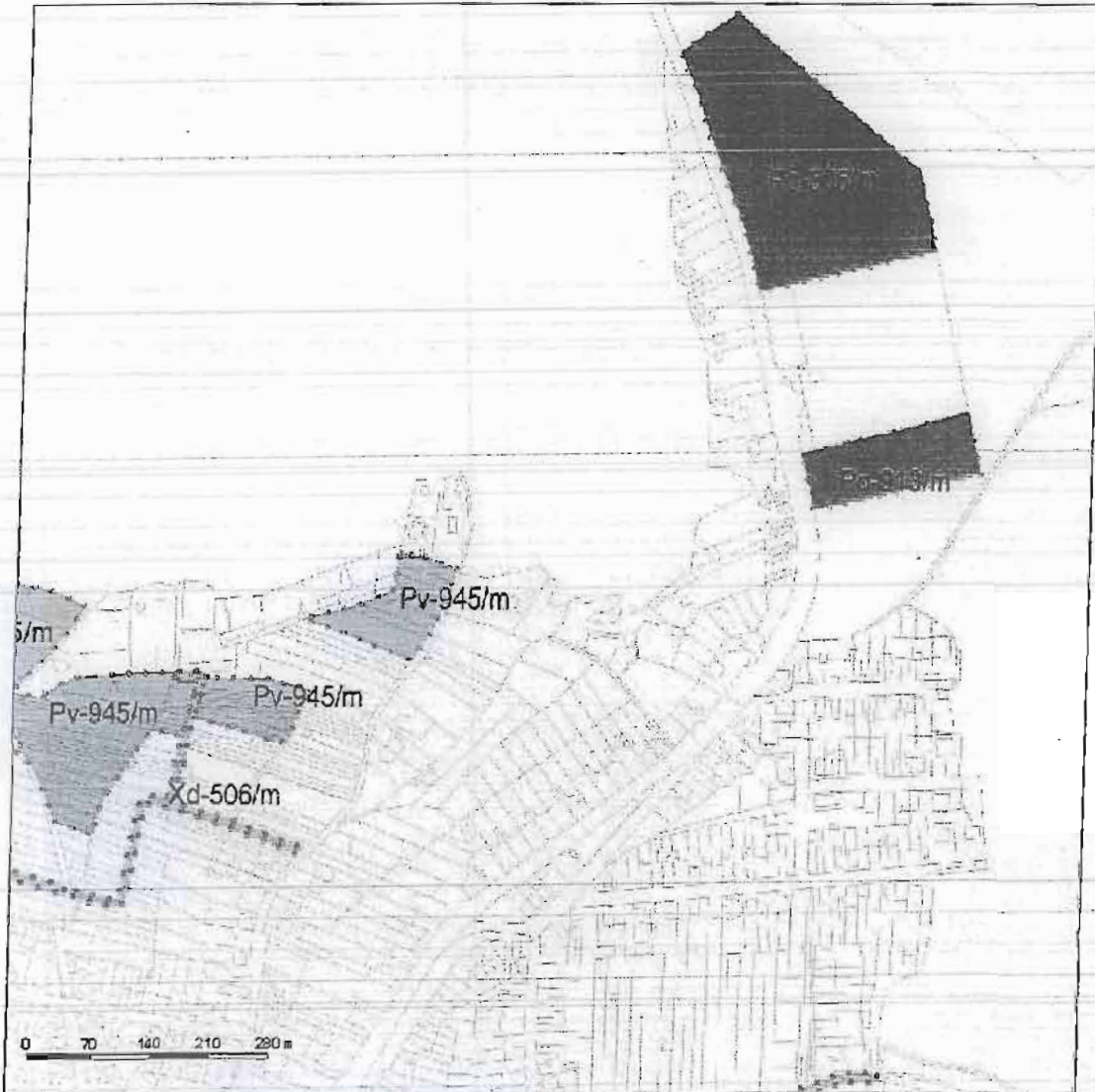


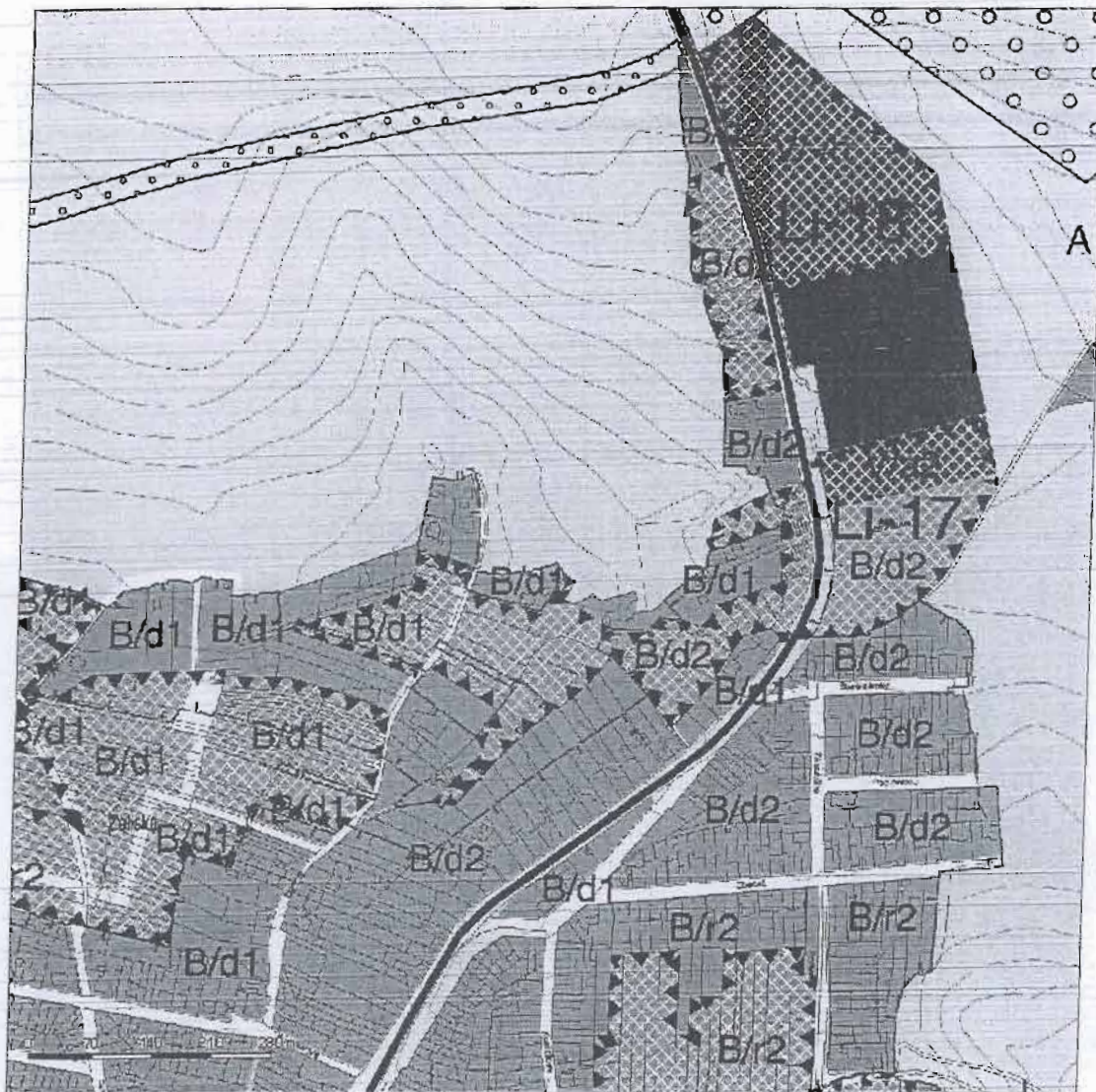
B | R | N | O

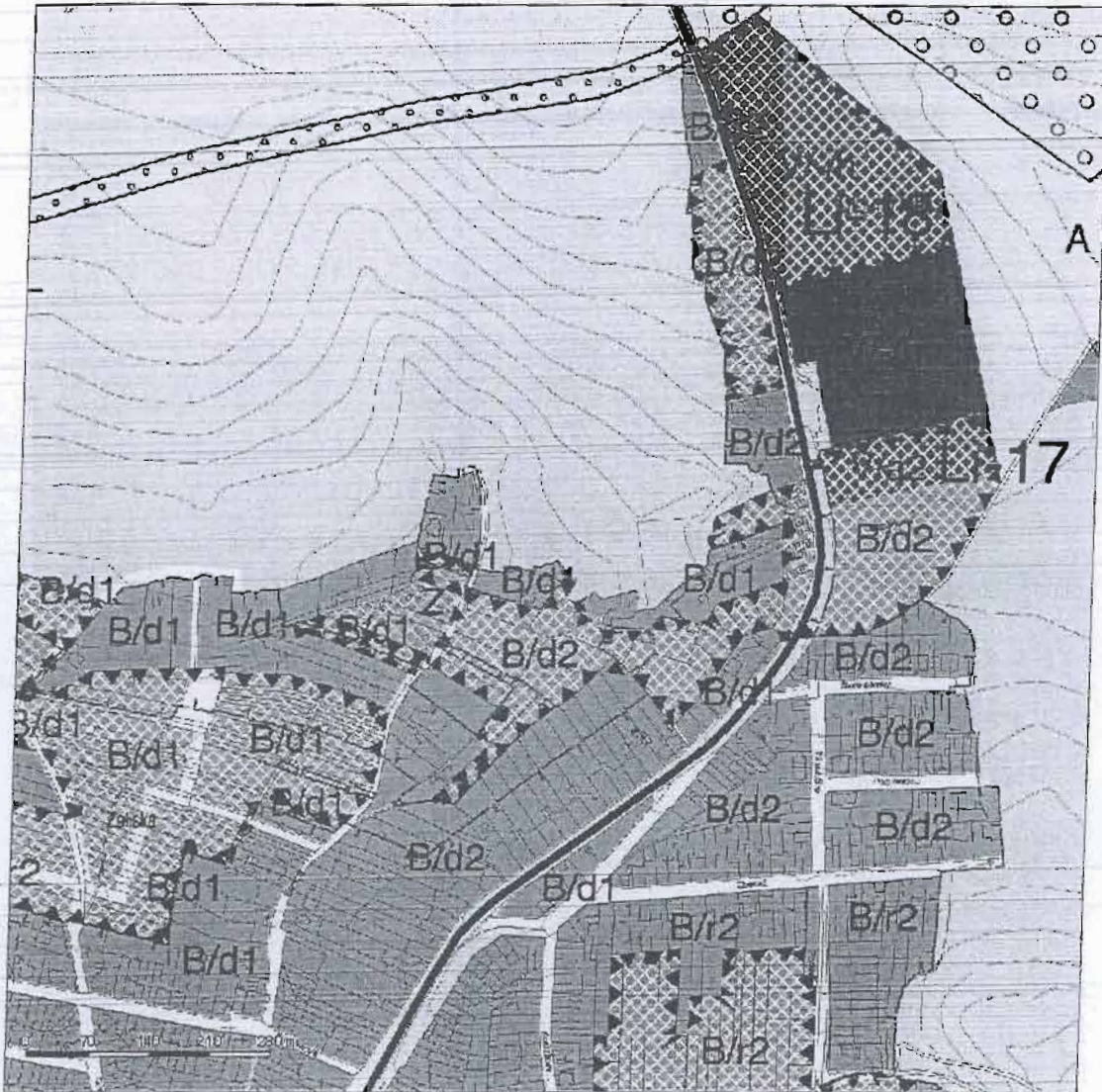


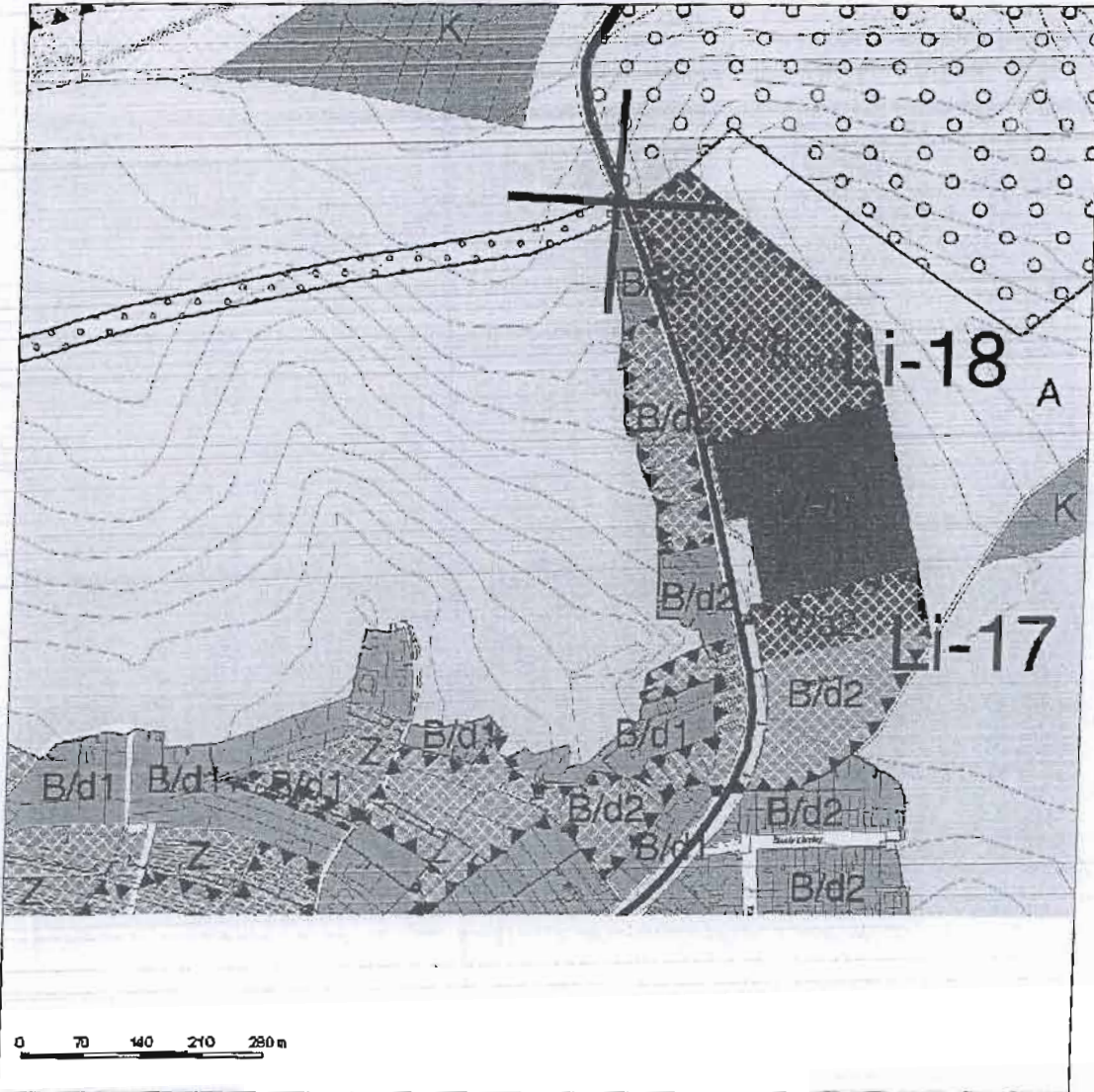
územní plán města Brna

Tisk





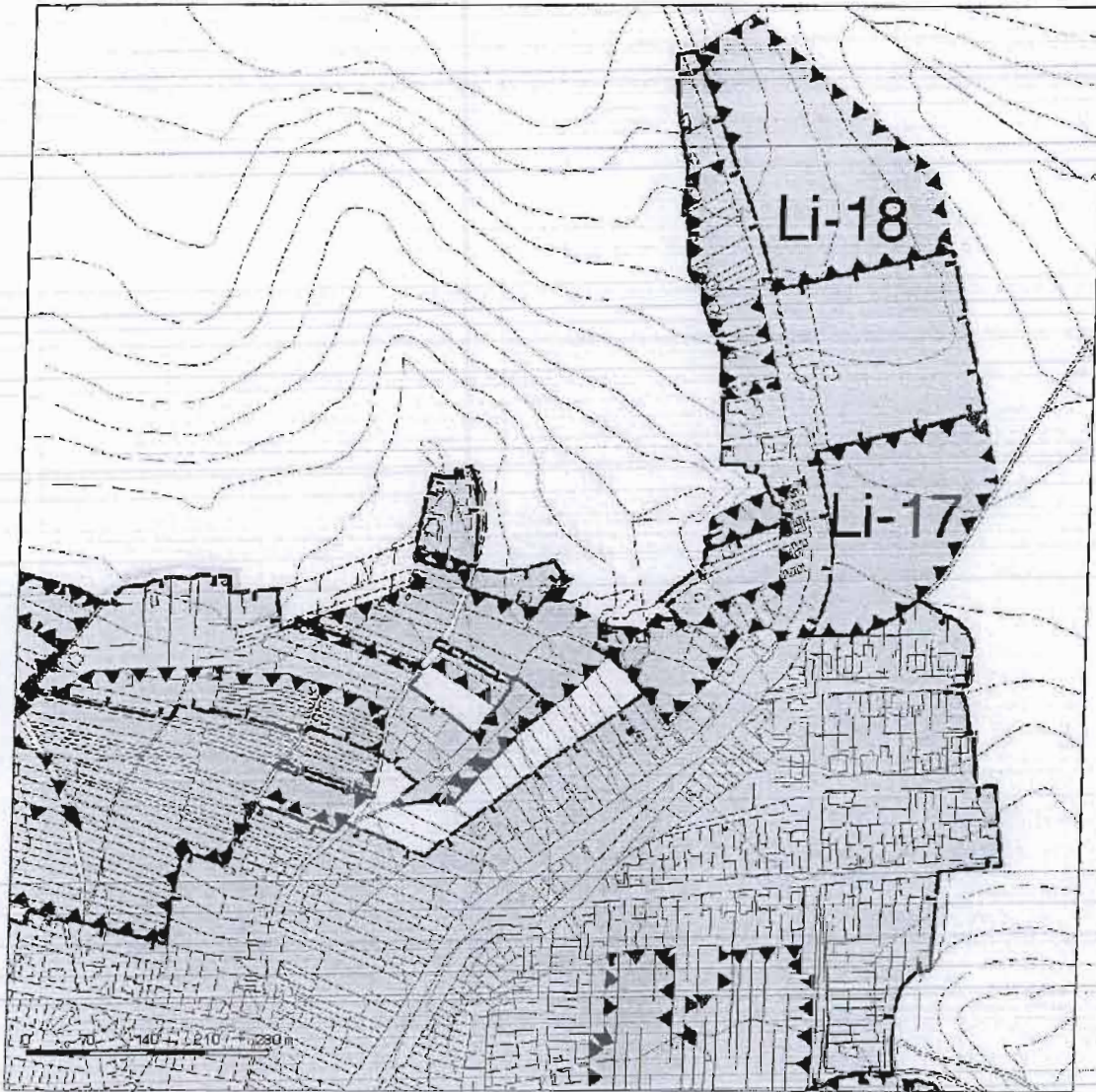


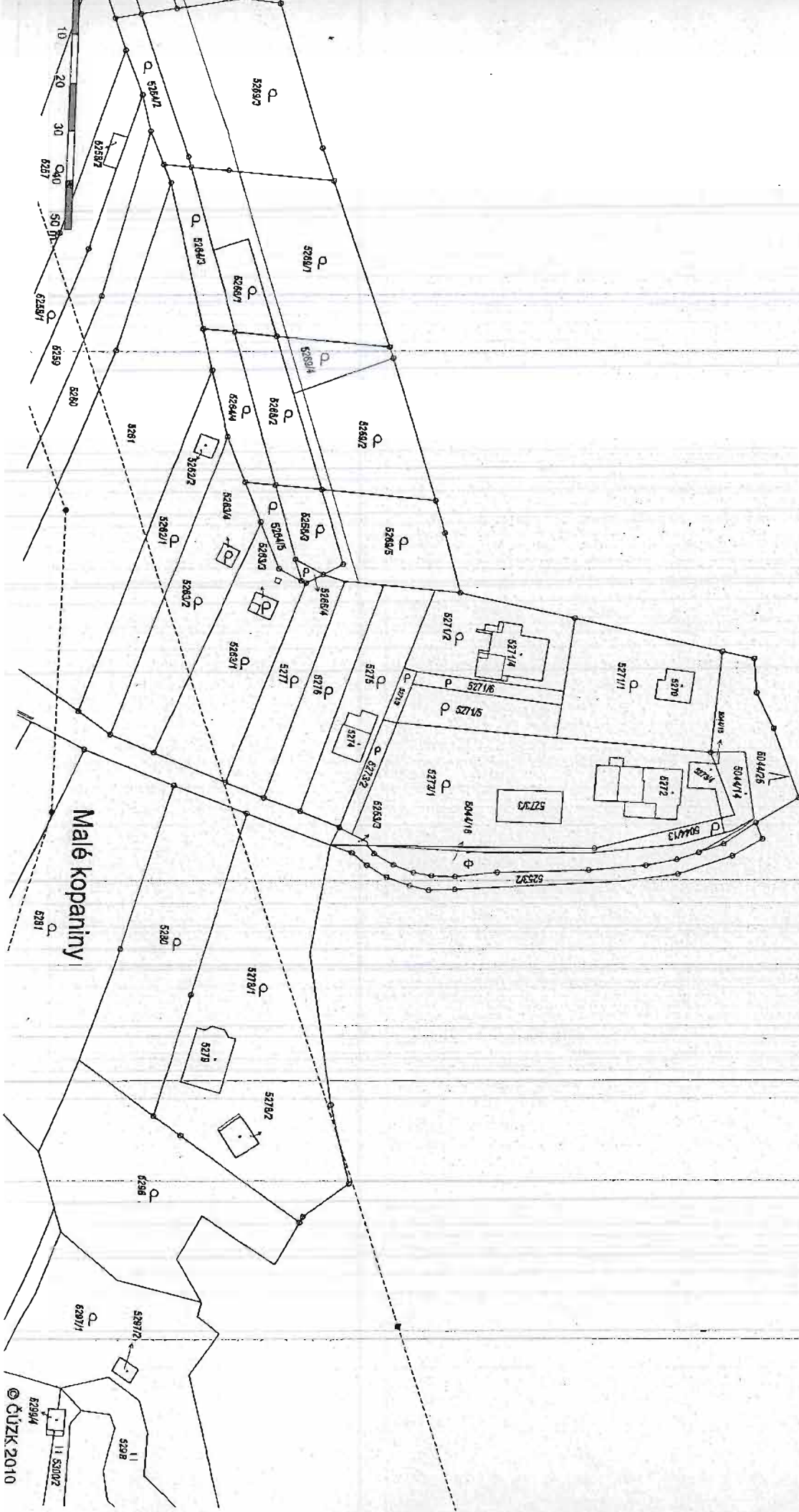


B | R | N | O

up
Územní plán města Brna

Tisk





Malé kopaniny



MAGISTRÁT MĚSTA BRNA
ODBOR ÚZEMNÍHO PLÁNOVÁNÍ A
ROZVOJE

Pořadové č. námítky: MAGISTRÁT MĚSTA BRNA
Odbor územního plánování a rozvoje
Došlo dne: - 9 - 03 - 2011

Č. j. MMB: 0107066
Příl.:

NÁMITKA KE KONCEPTU ÚZEMNÍHO PLÁNU MĚSTA BRNA

podle ustanovení § 48 odst. 2 zákona č. 183/2006 Sb., o územním plánování a stavebním řádu (stavební zákon) v platném znění

I. Identifikační údaje vlastníka/zástupce veřejnosti podávající námítku

| | |
|---|---|
| Jméno, příjmení fyzické osoby/ název právnické osoby | BESYS, spol. s r. o. IČ: 255 86 793 jednatel: ING. JAROSLAV JUNAŠTÍK |
| Adresa / sídlo | LEDCE 15, 664 62 HRUŠOVANY U BRNA |
| Identifikace vlastněné nemovitosti | STAVEBNÍ POZEMKY PŘI ULICI ONDROVÉ VÍŘ PACELY NIŽE UVEDENÉ |

Podává-li věcně shodnou námítku více navrhovatelů, jsou údaje o nich (jméno, příjmení, adresa a identifikace vlastněné nemovitosti) uvedeny v samostatných přílohách ano ne

II. Uprášení obsahu námítky

| | | | |
|---|---|--|--|
| k návrhu řešení | | k procesu pořizování | |
| textové části | grafické části | | |
| <input checked="" type="checkbox"/> ano <input type="checkbox"/> ne | <input checked="" type="checkbox"/> ano <input type="checkbox"/> ne | <input type="checkbox"/> ano <input type="checkbox"/> ne | <input type="checkbox"/> ano <input type="checkbox"/> ne |

III. Údaje o uplatněné námítce k variantě (variantám) konceptu I. II. III.

| | |
|--|---|
| Městská část | KNÍNIČKY |
| Katastrální území | KNÍNIČKY |
| Parcelní čísla pozemků (adresa nemovitosti, doplňující popis lokality) | PRAC. Č. 3220, 3222, 3223, 3226, 3227, 3228, 3231, 3236, 3238, 3240, 3242, 3243, 3245, 3224, 3225, 3234, 468/1, 468/4, 468/7, 455/40, 455/44, 222/2 |
| Obsah námítky | V ZÁJMOVÉ LOKALITĚ JE JIŽ ŘEŠENO ÚZEMNÍM ŘÍZENÍM BYDLENÍ. V SOUČASNOSTI PROBIHÁ ODVOLACÍ ŘÍZENÍ POVLE Z MAJETKO PRAVNÍCH DŮVODŮ. VYKÁDRŮV K UR BYLA KLADNA. KONCEPTY POČÍTÁJÍ S BYDLENÍM CHARAKTERU ZÁSTAVBY RODINNÁ VOLNA → NEVÍ JASNE, JAK BUDE POSUZOVÁN STÁVAJÍCÍ PROJEKT Z HLEDISKA USPOŘÁDÁNÍ ZÁSTAVBY A VÝŠEK. ŽÁDÁME O ZOHLEDNĚNÍ PLÁNOVACÍ VÝSTAVBY. |

IV. Grafická příloha
k námítce ano ne

V. Ostatní přílohy
- zmocnění zástupce veřejnosti, ve smyslu § 23 odst. 2 a 3 stavebního zákona ano ne

VI. Preference varianty konceptu - ŽADNA
 I. varianta II. varianta III. varianta

V dne 2.3.2011

Ing. BESYS spol. s r. o.
Ledce 15
664 62 Hrušovany u Brna
podpis vlastníka / zástupce veřejnosti

Vyplněný formulář zašlete nejpozději do 10.3.2011 na adresu:
Magistrát města Brna, Odbor územního plánování a rozvoje, Kounicova 67, 601 67 Brno
(viz veřejná vyhláška)

PŘÍLOHA č. 1

Úřad městské části města Brna, Brno - Bystrc

nám. 28. dubna 60, 635 00 Brno tel. 546 125 111 fax: 546 125 220 e-mail: podatelna@bystrc.cz

Odbor stavební

Číslo jednací: 10-16387/SU/KRI/01/01/01
Spisová značka : OST/OBC/1943-09/Kri
09-21240/SU/27
Oprávněná řídní osoba : Ing.arch. Krejčová
Telefon: 546125130
E-mail: ost@bystrc.cz
Datum: 23.12.2010

USNESENÍ

Odbor stavební Úřadu městské části města Brna Brno – Bystrc jako obecný stavební úřad věcně příslušný podle § 13, odst.1, písmeno d) zákona č. 183/2006 Sb. (stavební zákon) a místně příslušný podle § 11, odst. 1, písmeno b) zákona č. 500/2004 Sb. (správní řád) a Statutu města Brna, rozhodl ve věci navrhovatele :

- **BESYS, s.r.o., Ledce 15, 664 62 Hrušovany u Brna, IČ 255 86793, zastoupeného v plné moci ing. Františkem Ujčíkem bytem Černého 7, 635 00 Brno, nar. 6.3.1941**

Ze územní řízení ve věci umístění stavby:

„**Terasové bytové domy Brno – Kníničky**“ na pozemcích p.č.3220,3222, 3223, 3226, 3227, 3228, 3231, 3236, 3238, 3240, 3242, 3243, 3245, 3224, 3225, 3234, 468/1,468/4, 468/7, 455/40, 455/44, 222/2, k.ú.Kníničky při ul. Ondrova

zahájené podáním žádosti ze dne 16.12.2009

se podle ust. 66, odst. 1) písm. c) správního řádu se

zastavuje,

neboť navrhovatel ve stanovené lhůtě neodstranil podstatné vady řízení, které brání pokračování řízení.

Účastníci řízení dle ust. § 27, odst. (1) správního řádu :

navrhovatel: **BESYS, s.r.o., Ledce 15, 664 62 Hrušovany u Brna, IČ 255 86793, zastoupen v plné moci ing. Františkem Ujčíkem bytem Černého 7, 635 00 Brno, nar. 6.3.1941**

Odůvodnění:

Dne 16.12.2009 podal navrhovatel návrh na vydání rozhodnutí o umístění stavby „**Terasové bytové domy Brno – Kníničky**“ na pozemcích p.č.3220,3222, 3223, 3226, 3227, 3228, 3231, 3236, 3238, 3240, 3242, 3243, 3245, 3224, 3225, 3234, 468/1,468/4, 468/7, 455/40, 455/44, 222/2, k.ú.Kníničky při ul. Ondrova. Jelikož návrh nespĺňoval všechny zákonem předepsané náležitosti, stavební úřad řízení, zahájené dnem podání návrhu, usnesením ze dne 28.12.2009 přerušil a současně vyzval navrhovatele k odstranění nedostatků podání a k doplnění nezbytných podkladů. Současně byl navrhovatel poučen, že pokud neodstraní ve stanovené lhůtě vady podání, bude řízení zastaveno. Navrhovatel doplnil postupně požadované doklady a podklady, poslední doklady byly dodány dne 19.7.2010. Stavební úřad proto oznámil veřejnou vyhláškou ze dne 30.7.2010 zahájení územního řízení a současně nařídil k projednání návrhu veřejné ústní jednání na 3.9.2010. Z tohoto jednání byl pořízen protokol a je založen ve spise. V průběhu řízení a při veřejném ústním jednání byly vneseny m.j. požadavky na doplnění způsobu ochrany stávajících rodinných domů před hlukem odraženým z navrhované protihlukové stěn. Navrhovatel doplnil dne 24.9.2010 kladné stanovisko k doplněné hlukové studii navrhované stavby, vydané KHS JmK jako příslušným orgánem ochrany veřejného zdraví. Stavební úřad proto seznámil veřejnou vyhláškou ze dne 5.10.2010 účastníky řízení s doplněním návrhu na vydání ÚR a stanovil termín pro vyjádření se k doplněným podkladům. V průběhu řízení bylo poté zjištěno, že podklady pro vydání územního rozhodnutí jsou neúplné, neboť navrhovatel předložil chybný doklad o právu založeném

Při komunikaci se zdejšími úřady používejte tučně vyznačenou spisovou značku, uvedenou v záhlaví tohoto dokumentu.

smlouvou provést stavbu. Jedná se o pozemky p.č. 468/1, 468/4, 468/7, k.ú. Kníničky, k nimž má dispozici Úřad pro zastupování státu v věcech majetkových. Navrhovatelem doložený souhlas s umístěním staveb se týkal pouze neexistujícího pozemku p. č. 468, k.ú. Kníničky.

Stavební úřad proto vyzval navrhovatele opatřením ze dne 16.11.2010 k doplnění dokladů o právu založeném smlouvou provést stavbu nebo souhlas vlastníka uvedených pozemků, stanovil lhůtu do 21 dnů ode dne obdržení výzvy a současně územní řízení znovu přerušil. Navrhovatel však do dnešního dne nedoložil souhlas vlastníka pozemku p.č. 468/1, k.ú. Kníničky.

Výzvu k doplnění obdržel navrhovatel dne 23.11.2010, poslední den 21-ti denní lhůty k odstranění nedostatků podání připadl na den 14.12.2010, aniž by navrhovatel vady podání odstranil a potřebné podklady doplnil.

Podle ust. § 66, odst. 1) písm. c) správního řádu řízení o žádosti správní orgán usnesením zastaví, jestliže žadatel v určené lhůtě neodstraní podstatné vady žádosti, které brání pokračování v řízení.

Poučení:

Proti tomuto usnesení se může žadatel odvolat do 15 dnů od jeho obdržení k odboru územního a stavebního řízení Magistrátu města Brna cestou podání na podatelně Úřadu městské části města Brno Brno – Bystřice, náměstí 28. dubna 60, 635 00 Brno. Odvoláním lze napadnout výrokovou část rozhodnutí, jednotlivý výrok nebo jeho vedlejší ustanovení. Odvolání jen proti odůvodnění usnesení je nepřípustné. Odvolání musí mít náležitosti uvedené v § 37, odst.2 správního řádu. Musí být podáno v potřebném počtu stejnopisů tak, aby jeden stejnopis zůstal správnímu orgánu a aby každý účastník dostal jeden stejnopis. Nepodává-li účastník potřebný počet stejnopisů, vyhotoví je správní orgán na náklady účastníka.

Odvolání proti usnesení nemá podle ust. § 76, odst. (5) správního řádu odkladný účinek.

Ing. arch. Ivana Krejčová
vedoucí odboru

Rozdělovník:

Účastníci řízení dle § 85, odst. 1:

- navrhovatel: BESYS, s.r.o, Ledce 15, 664 62 Hrušovany u Brna, IČ 25586793, zastoupen v plné moci Ing. Františkem Ujčskem, nar. 6.3.1941, bytem Černého 7, 635 00 Brno,

Obec, na jejíž území má být požadovaný záměr uskutečněn:

- Statutární město Brno zastoupené starostou MČ Brno – Kníničky, Nová 11, 635 00 Brno

Účastníci řízení dle § 85, odst. 2 SZ (veřejnou vyhláškou vyvěšenou na úředních deskách ÚMČ Brno –

Bystřice a Brno - Kníničky):

- Statutární město Brno, MMB – MO, Malinovského nám. 3, 601 67 Brno
- Statutární město Brno, MMB – OTS, Kounicova 67, 601 67 Brno

- ČR – Úřad pro zastupování státu ve věcech majetkových, Oríl 27, 601 70 Brno
- Technické sítě Brno, a.s., Barvířská 5, 602 00 Brno
- DPmB, a.s., Hlinky 151, 656 46 Brno
- Brněnské komunikace, a.s., Renneská 1a, 657 68 Brno
- Brněnské vodárny a kanalizace, a.s., Hybešova 254/16, 657 33 Brno
- E.ON ČR, s.r.o., Plynářská 3, 659 44 Brno
- Union Invest Holding, a.s., Gorkého 3037/2, 702 00 Ostrava
- Břetislav Juráček, Ondrova 82/86, 635 00 Brno
- David Juráček, Ondrova 82/86, 635 00 Brno
- Mgr. Eva Barovjanová, Přístavní 562/36, 635 00 Brno
- Andreas Faulhaber Greinergasse 40/3/8, Wien, Rakousko 1/9
- Bohdan Faulhaber Gatterburggasse 2c/1/7, Wien, Rakousko
- Ervín Faulhaber Uprkova 1585/13, Brno, Řečkovice, 621 00 1/3
- Jaroslav Faulhaber Georgengasse 26/9/8, Wien, Rakousko
- Marie Pospíšilová Pražského povstání 2317. Tábor, 390 03
- Karel Vrzal Ondrova 26/26, Brno, 635 00
- Alena Vrzalová Ečerova 956/5, Brno, 635 00
- Jindřich Horák Ondrova 20/20, Brno, Kníničky, 635 00 1/6
- Jiří Horák Žďár 5, Žďár, 679 02
- Renata Machovcová Ondrova 20/20, Brno, 635 00 1/6
- Miroslav Ondráček Okrouhlá 286/8, Brno, 625 00
- Stanislav Ondráček Zemkova 1066/2, Brno, Žabovřesky, 616 00 1/6
- Jindřiška Ondráčková Školní 1, Vranovice, 691 25
- Jan Stejskal Ondrova 24/24, Brno, 635 00
- Bohuslav Stejskal Ondrova 30/30, Brno, 635 00
- Anna Stejskalová Ondrova 30/30, Brno, 635 00
- PLAZÍK, s.r.o. Branická 26/43, Praha, Braník, 140 00
- Ing. Jiří Neuzil Přístavní 562/36, Brno, 635 00
- Jana Vojtová Rozdrojovice 185, Rozdrojovice, 664 34
- MVDr. Roman Navrátil U luhu 213/2, Brno, Kníničky, 635 00
- Mgr. Kateřina Navrátilová U luhu 213/2, Brno, Kníničky, 635 00
- Obec Rozdrojovice, zastoupená starostou, Rozdrojovice, 664 34 Kuřim
- Ing. Jiří Ptáček, Ph.D., Ambrožova 2/295, 635 00 Brno
- Mgr. Andrea Ptáčková, Ambrožova 2/295, 635 00 Brno
- Markéta Skotnicová, Ambrožova 4, 635 00 Brno
- David Skotnica, Ambrožova 4, 635 00 Brno
- Mgr. Viktor Svoboda, Hluboček 2, 635 00 Brno
- Pavla Szabová, Ambrožova 7, 635 00 Brno
- Ing. Michal Szabo, Ambrožova 7, 635 00 Brno
- Mgr. Ladislav Tuček, Hluboček 234/1, 635 00 Brno
- Sylva Vokřínková, Hluboček 234/1, 635 00 Brno
- Václav Vincenc, Hluboček 12a, 635 00 Brno
- Kateřina Vincencová, Hluboček 12a, 635 00 Brno
- Petr Kraus, Hluboček 5, 635 00 Brno
- Anna Krausová, Hluboček 5, 635 00 Brno
- Pavel Zouhar, Hluboček 3, Brno
- Iva Zouharová, Hluboček 3, 635 00 Brno
- spis SÚ

Tato vyhláška musí být vyvěšena po dobu 15 dnů, přičemž 15. den se považuje za den jejího doručení účastníkům řízení.

Na úředních deskách ÚMČ Brno – Bystrc:

vyvěšeno dne:.....

sejmuto dne:.....

Na el. úředních deskách www.bystrc.cz :

vyvěšeno dne:.....

sejmuto dne:.....

Na úředních deskách ÚMČ Brno – Kníničky:

vyvěšeno dne:.....

sejmuto dne:.....

Na el. úředních deskách www.kniny.eu:

vyvěšeno dne:.....

sejmuto dne:.....



| | |
|---|-----------------------|
| ÚŘAD MĚSTSKÉ ČÁSTI * BRNO - BYSTRC * | Číslo úpov. zářky: |
| Č.j. | Garant: |
| Sp. zn. | Skart. zn. a lhůta |
| Došlo dne: -3. 01. 2011 | |
| Číslo listůvých | |

Úřad městské části města Brna
Brno - Bystrc
Odbor stavební
Náměstí 28.dubna 60
635 00 Brno

V Brně 30.12.2010

Odvolání k odboru územního plánování a stavebního řízení
Magistrátu města Brna.

Věc: Územní řízení na umístění stavby "Terasové bytové domy
v Brně - Kníničkách"

Navrhovatel: BESYS s.r.o., Ledce 15, 664 62 Hrušovany u Brna,
IČ 255 86 793, zastoupený dle plné moci Ing Františkem
Ujčíkem, Černého 7, 635 00 Brno.

Rozhodnutím odboru stavebního Úřadu městské části Brno-
Bystrc ze dne 23.12.2010 bylo územní řízení na výše uvedenou
stavbu zastaveno s odůvodněním, že navrhovatel ve stanovené
lhůtě neostranil vady řízení. Těmito vadami je, dle stavební-
ho úřadu "Navrhovatel do dnešního dne nedoložil souhlas vlast-
níka pozemku p.č. 468/1 v k.ú. Kníničky"

Navrhovatel nemůže souhlasit s tímto odůvodněním neboť
s jeho strany byl požadovaný souhlas včas dodán.

Toto své stanovisko navrhovatel odůvodňuje takto:

- 1/ Navrhovanou stavbou dotčený pozemek p.č. 468 byl celý ve
vlastnictví ČR. Navrhovatel ke své žádosti o zahájení územ-
ního řízení doložil souhlas vydaný Úřadem pro zastupování
státu ve věcech majetkových ze dne 8.4.2009. Později došlo
k rozdělení p.č. 468 na p.č. 468/1, 468/4 a 468/7 a ke změ-
ně vlastníka p.č. 468/1 o této změně navrhovatel nevěděl a
byl v dobré víře, že povinnost doložit souhlas vlastníka je
splněna.
- 2/ Stavební úřad o rozdělení pozemku navrhovatele informoval,
přerušil vyhláškou ze dne 16.11.2010 a téhož dne jej vyzval
k doplnění souhlasu se zahájením územního řízení od obou no-
vých vlastníků rozdělené p.č. 468 a to Úřadu pro zastupování
ve věcech majetkových pro p.č. 468/4 a 468/7 a Úřadu JMK pro
p.č. 468/1.

3/ Navrhovatel vyžádal a dne 10.12.2010 předal stavebnímu úřadu souhlas k zahájení územního řízení na p.č. 468/4 a 468/7.

4/ Navrhovatel projednal záležitost na Majetkovém odboru Úřadu JMK² požádal o souhlas na Správě a údržbě silnic Jihomoravského kraje. Tento souhlas dostal a dne 9.12.2010 stavebnímu úřadu předal souhlas se zahájením územního řízení pro p.č. 468/1. V tomto souhlasu je následující zdůvodnění.

" SÚS JMK má na základě zřizovací listina výkon vlastnických práv Jihomoravského kraje k silnicím, jejich součástem a příslušenstvím ve vlastnictví Jihomoravského kraje a je oprávněn dle čl. VI odst. B bodu 3. písm. k/ Zřizovací listina, mimo jiné zastupovat a jednat jeho jménem v řízeních /např. v řízení stavebním/.

Dle tohoto zdůvodnění navrhovatel nepokládá za vhodné pravomoc SÚS JMK zpochybnit a žádat o duplicitní souhlas od Úřadu JMK.

5/ Navrhovatel obdržel usnesení stavebního úřadu ze dne 23. prosince 2010 o zastavení územního řízení s odůvodněním, že nedodal souhlas vlastníka p.č. 468/1.

6/ Při jednání na odboru majetkovém Úřadu JMK dne 29.12.2010 navrhovatel zjistil, že asi došlo k chybnému výkladu kompetencí SÚS JMK. Navrhovatel však není oprávněn ke kontrole pravomocí jednotlivých státních institucí a musí jejich vyjádření brát jako platná.

Zároveň navrhovatel vyžádal souhlas se zahájením územního řízení pro p.č. 468/1 a tento souhlas ihned bez problému mu majetkový odbor Úřadu JMK vydal.

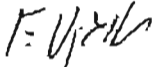
Bylo by správné aby souhlas z r. 2009 automaticky přešel na nového vlastníka oddělené části p.č. 468. Navrhovatel se snažil splnit výzvu stavebního úřadu a souhlasy se zahájením územního řízení na p.č. 468/1, 468/4, 468/7 a jím vyžádané doklady v určeném termínu předal, k tomu doplnil souhlas pro p.č. 224/1 v těsném sousedství.

Přesto je navrhovatel zastavením územního řízení, které nezavinil, neboť v dobré víře vyžádal a předal vyžádané souhlasy, nepřímo finančně trestán. Finančním trestem je to, že navrhovatel - investor má na realizaci investičního záměru úvěr a platí úroky i když se realizace odkládá.

Navrhovatel proto žádá aby záležitost byla dokončena vydáním územního souhlasu k této akci.

Vydané souhlasy jsou přílohou tohoto odvolání.

S pozdravem


Ing. František UJČÍK
Černého 7
635 00 BRNO

Dle plné moci
tel. 530310771
736689155

Příloha: Vyjádření ÚZSVM z r. 2009 a 2010 a dopis
Vyjádření SÚS JMK z r.2010 s dopisem
Vyjádření MO Ú JMK z r. 2010
Plná moc

Úřad městské části města Brna, Brno - Bystrc

nám. 28. dubna 60, 635 00 Brno tel. 546 125 111 fax: 546 125 220 e-mail: podatelna@bystrc.cz

Odbor stavební

Číslo jednací: 11-00053/SU
Spisová značka: OST/OBC/1943-09/Kri
09-21240/SU/30
Oprávněná úřední osoba: Ing.arch. Krejčová
Telefon: 546125130
E-mail: ost@bystrc.cz
Datum: 21.1.2011

do 4.2.2011

VEŘEJNÁ VYHLÁŠKA Vyrozumění o podaném odvolání

Odbor stavební Úřadu městské části města Brna Brno – Bystrc jako obecný stavební úřad věcně příslušný podle § 13, odst.1, písmeno d) zákona č. 183/2006 Sb. o územním plánování a stavebním řádu (stavební zákon) a místně příslušný podle § 132 zákona č. 500/2004 Sb. (správní řád),

v souladu s ust. § 86, odst. (2) správního řádu vyrozumívá všechny účastníky řízení, že účastník řízení:

- *BESYS, s.r.o., Ledce 15, 664 62 Hrušovany u Brna, IČ 25586793, zastoupený v plné moci ing. Františkem Ujčíkem, Černého 7, 635 00 Brno*

podal odvolání proti usnesení zdejšího stavebního úřadu ze dne 23.12.2010, spis. zn. OST/OBC/1943-09/Kri, 09-21240/SU/27, jímž bylo zastaveno územní řízení v věci umístění stavby

„*Terasové bytové domy Brno – Kníničky*“ na pozemcích p.č.3220,3222, 3223, 3226, 3227, 3228, 3231, 3236, 3238, 3240, 3242, 3243, 3245, 3224, 3225, 3234, 468/1,468/4, 468/7, 455/40, 455/44, 222/2, k ú.Kniničky při ul. Ondrova

Podané odvolání nemá odkladný účinek. Kopie podaných odvolání je v příloze tohoto vyrozumění.

V souladu s ust. § 86, odst. (2) správního řádu, v platném znění, vyzývá stavební úřad účastníky řízení, aby se k odvolání vyjádřili ve lhůtě 10 dnů ode dne doručení tohoto vyrozumění, přičemž dnem doručení je poslední den vyvěšení tohoto vyrozumění na úředních deskách. V této lhůtě mohou též účastníci řízení nahlédnout do spisu na odboru stavebním ÚMČ Brno – Bystrc., nám. 28. dubna 60, 635 00 Brno, úřední hodiny pondělí a středa 8:00 – 17:00 h.

Úřad městské části města Brna
Brno - Bystrc
Odbor stavební
Nám. 28. dubna 60, 635 00 Brno

Ing. arch. Ivana Krejčová
vedoucí odboru

příloha: odvolání

Obdrží:

Účastníci řízení dle § 85, odst. 1:

- navrhovatel: *BESYS, s.r.o., Ledce 15, 664 62 Hrušovany u Brna, IČ 25586793, zastoupen v plné moci Ing. Františkem Ujčíkem, nar. 6.3.1941, bytem Černého 7, 635 00 Brno,*
Obec, na jejímž území má být požadovaný záměr uskutečněn:

Při komunikaci se zdejším úřadem uvádějte tučně vyznačenou spisovou značku uvedenou v záhlaví tohoto dokumentu

Úřad městské části města Brna
Brno - Bystrc
odbor stavební
náměstí 28. dubna 60
635 00 B R N O

| | | |
|-------------------------------------|--------------|-------------------------|
| ÚŘAD MĚSTSKÉ ČÁSTI BRNO - BYSTRC | | Číslo dopor. zašlky: |
| Č. j. | Sp. zn. | Štátní zn. a inčta |
| Datum tisk: 28. 01. 2011 | | |
| Počet listů/věh | | |

k č.j. : 11-00053/SU
spis.zn. : OST/OBC/1943-09/Kr1
09-21240/SU/30

Věc : Vyjádření k odvolání proti usnesení
„Terasové bytové domy Brno – Kníničky“

V Brně dne 27.1.2011

Rozhodnutím odboru stavebního Úřadu městské části Brno-Bystrc ze dne 23.12.2010 bylo územní řízení na výše uvedenou akci zastaveno s odůvodněním, že navrhovatel ve stanoveném termínu neodstranil vady řízení.

Proti tomuto rozhodnutí podal navrhovatel, tj. společnost BESYS spol. s r.o. dne 3.1.2011 odvolání s tím, že v termínu podal veškeré požadované dokumenty. Podle předchozího šetření navrhovatele bylo zjištěno, že odbor majetkový Úřadu JMK si špatně vysvětlil kompetenci SÚS JMK. Navrhovatel však není oprávněn ke kontrole pravomocí jednotlivých státních institucí a tedy musí brát jejich vyjádření jako platná. Současně ale navrhovatel sjednal nápravu spočívající v tom, že ihned se opětovně obrátil na majetkový odbor JMK a dodal jeho souhlasné vyjádření. Veškeré bližší informace jsou blíže uvedeny v odvolání navrhovatele, který dne 3.1.2011 podal na ÚMČ Brno-Bystrc.

Po projednání se svým právním zástupcem a také ověření na jiném stavebním odboru podal navrhovatel dle doporučení na ÚMČ Brno – Bystrc podnět k opravnému opatření, což dle informace běžně stavební odbory kladně řeší.

Navrhovatel již jednou předložil dne 16.12.2008 žádost o vydání územního rozhodnutí. Dne 24.3.2009 byl navrhovatel ÚMČ Brno-Bystrc vyzván k doplnění podkladů a to především v projektové dokumentaci a v připomínkách dotčených orgánů. Dne 9.4.2009 toto navrhovatel na stavební odbor ÚMČ Brno-Bystrc doložil. V době, kdy čekal rozhodnutí o vydání ÚŘ, došlo mu vyjádření z ÚMČ Brno-Bystrc pod č.j. SU/08-20416 ze dne 15.9.2009, že se řízení zastavuje. Přitom v dokumentu nebyl uveden žádný důvod zastavení. Na základě toho navrhovatel zpracoval odvolání proti zastavení. Po osobním jednání na stavebním odboru ÚMČ Brno-Bystrc nakonec toto odvolání nepředložil a to z důvodu, že nechtěl „vyvolávat“ nějaké nesváry a tím „brzdit“ činnost, směřující k vydání územního rozhodnutí na tuto akci. Opětovně tedy zpracoval nové podklady včetně obnovení doložení všech správců sítí apod., i když některá vyjádření byla platná.

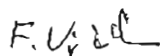
V průběhu roku 2010 na základě připomínek stavebního odboru byly postupně dopracovány podklady tak, aby byly splněny veškeré požadavky ze strany stavebního odboru ÚMČ Brno-Bystrc.

Konečně když byly poslední doklady v pořádku dodány, došlo ze strany stavebního odboru ÚMČ Brno-Bystrc k zastavení řízení, přitom ze strany navrhovatele nedošlo již k žádnému pochybení a za pochybení státního úředníka nemůže navrhovatel doplácet.

Navrhovatel si na zakoupení pozemků a zpracování dokumentace k vyřízení územního řízení a následného stavebního povolení zapůjčil finanční prostředky, které vlivem již nejednoho prodloužení, které nezpůsobil, nebyl schopen v předpokládaném termínu vrátit. Tím došlo k navýšení úrokové sazby. K dnešnímu dni vzniká navrhovateli škoda již ve výši cca 10 mil. Kč, kterou je nucen uhradit poskytovateli úvěrů. Kdyby se proto vydání tohoto územního řízení mělo nadále protahovat, byl by nucen navrhovatel toto řešit prostřednictvím svého právního zástupce a vymáhat způsobenou škodu po majetkovém úřadu JMK event. dle právníka navrhnutém orgánu příslušné státní správy.

Na závěr se navrhovatel znovu podivuje nad tím, proč na některých stavebních odborech je běžné provést opravné opatření dle § 87 Správního řádu dle zákona č. 500/2004 Sb. a v jeho případě by toto nebylo možné, když chyba nevznikla na jeho straně.

S pozdravem


Ing. František UJČÍK
Černého 7
635 00 BRNO

dle plné moci
tel.: 530310771, 736689155

| | |
|---|--------------------------|
| ÚŘAD MĚSTSKÉ ČÁSTI * BRNO - BYSTRC * | Číslo dopor. zásluky: |
| Č. j. | Garant: |
| Sp. zn. | Skart. zn. a lhůta |
| Došlo dne: 10. 01. 2011 | |
| Počet listů/příloh | |

Úřad městské části města Brna
Brno - Bystrc
Oddor stavební
Náměstí 28. dubna 60
635 00 Brno

V-Brně 10.1.2011

Věc: Terasové bytové domy Brno-Kníničky
Podnět k opravnému opatření

Usnesením ze dne 23.12.2010 bylo zastaveno územní řízení na umístění výše uvedených terasových bytových domů.

Jediným důvodem k tomuto usnesení je souhlas vlastníka p.č. 468/1 v k.ú. Kníničky, kterým je Jihomoravský kraj.

Navrhovatel dodal dne 9.12.2010 souhlas SÚS JMK ze dne 30.11.2010 k zahájení vydání územního řízení. SÚS JMK v textu svého vyjádření uvádí, že má dle zřizovací listiny výkon vlastnických práv JMK. Na základě tohoto sdělení navrhovatel neměl důvod vyžádat další vyjádření majetkového odboru JMK neboť neměl důvod zpochybnit pravomoc SÚS vyplývající ze zřizovací listiny této organizace.

Po zastavení úz. řízení navrhovatel požádal o souhlas Majetkový odbor Úřadu JMK a ten mu byl okamžitě vydán.

Důvodem k zastavení územního řízení tedy byl asi chybný výklad pravomoci SÚS JMK, ne však nesplnění požadavků se strany navrhovatele.

Prosíme vás proto o vydání opravného opatření na toto usnesení stavebního úřadu dle § 87 Správního řádu dle zákona č. 500/2004 Sb.

S pozdravem

Ing. František UJČÍK
Černého 7
635 00 BRNO

F. Ujčík

dle plné moci
tel. 530310771
736689155

Příloha: vyjádření SÚS JMK
vyjádření OM Úřadu JMK
plná moc

ÚŘAD PRO ZASTUPOVÁNÍ STÁTU VE VĚCÍCH MAJETKOVÝCH
RAŠÍNOVO NÁBŘEŽÍ 390/42, 128 00 PRAHA 2 - NOVÉ MĚSTO
ÚZEMNÍ PRACOVIŠTĚ BRNO,
ORLÍ 27, 601 70 BRNO
ODBOR HOSPODÁŘSKO SPRÁVNÍ



55595/B/2010-HSPH

Vážený pan
Ing. František Ujčík
Černého 7
635 00 Brno

VÁŠ DOPIS ZN.:
PŘIJATO DNE: 30.11.2010
NAŠE Č.J.: UZSVM/B/48371/2010-HSPH
VYŘIZUJE: Krupicová Blanka
ÚTVAR: oddělení Hospodářské správy
TELEFON: +420 542 163 170
E-MAIL: Blanka.Krupicova@uzsvm.cz
DAT.SCHRÁNKA: r6fs9a
DATUM: 9-12-2010

Souhlas se stavbou „Terasové bytové domy, Brno - Kníničky, lokalita U Hlubočku“ na pozemcích parc. č. 3220 až 3245 v k. ú. Kníničky, obec Brno, investor BESYS spol. s r.o., se sídlem Ledce 15, 664 62 Hrušovany u Brna.

Obrátili jste se na Úřad pro zastupování státu ve věcech majetkových se žádostí o vyjádření ke stavbě, a to pro územní řízení. Stavba terasových domů bude realizována na pozemcích ve vlastnictví stavebníka. Vybudováním přípojek inženýrských sítí, a napojením příjezdové komunikace k přečerpávací stanici splaškové kanalizace, budou dotčeny pozemky státu parc. č. 468/4 a 468/7 v k. ú. Kníničky, obec Brno, v ulici Ondrova, které jsou v KN zapsány na LV 60000, vlastník ČR, druh pozemku - ostatní plocha, způsob využití – ostatní komunikace.

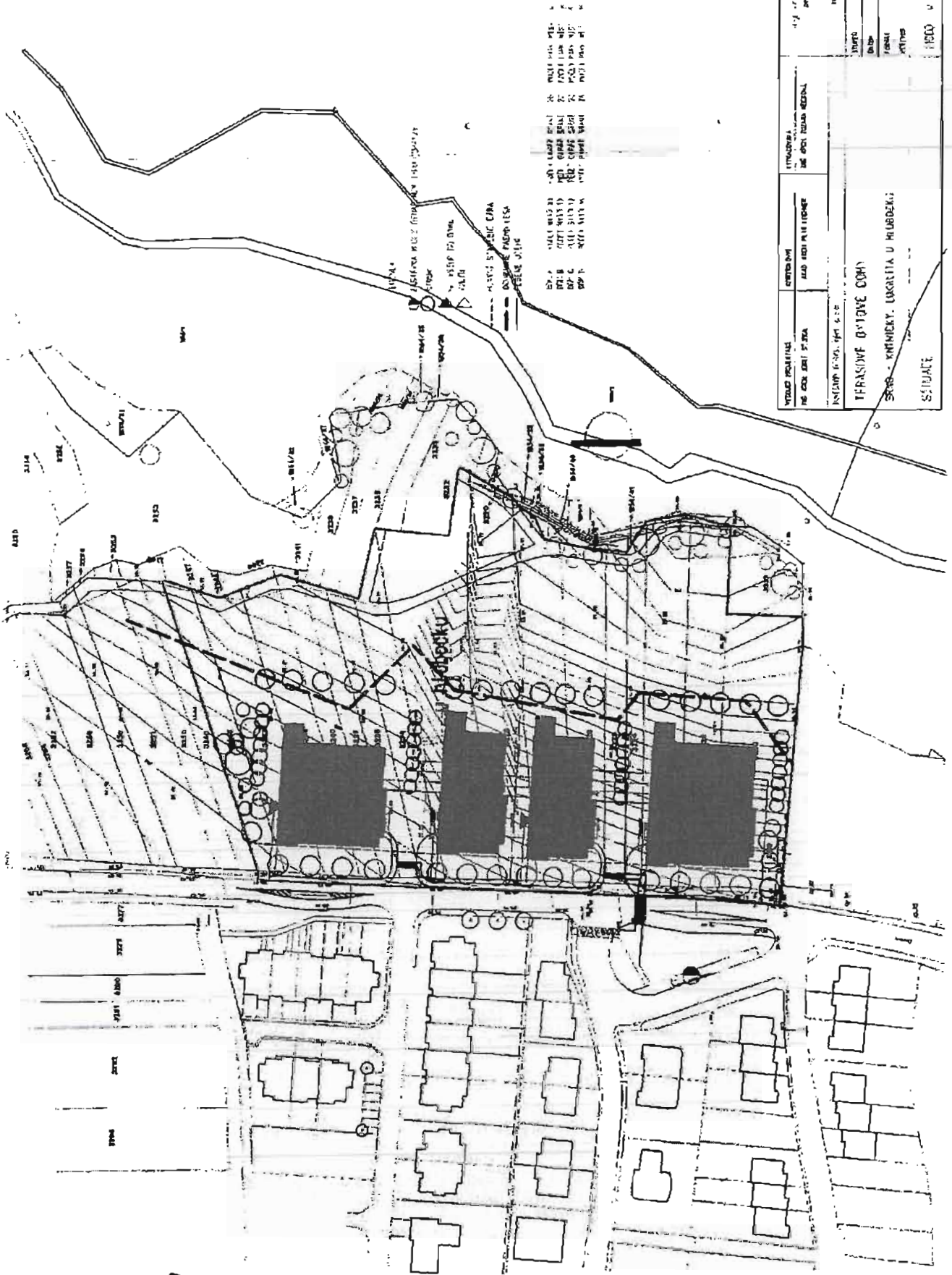
Za vlastníka výše uvedených pozemků – Českou republiku – souhlasíme s umístěním části stavby na pozemcích státu dle přiloženého výkresu situace a nemáme námítky ani připomínky k vydání územního rozhodnutí na výše uvedenou stavbu.

V dalším stupni řízení bude uzavřena smlouva o souhlasu s umístěním a provedením stavby na pozemcích ČR (formulář žádosti o uzavření smlouvy vč. Informací jste obdržel).

ÚŘAD PRO ZASTUPOVÁNÍ STÁTU
VE VĚCÍCH MAJETKOVÝCH
Územní pracoviště Brno
Orlí 27, 601 70 Brno

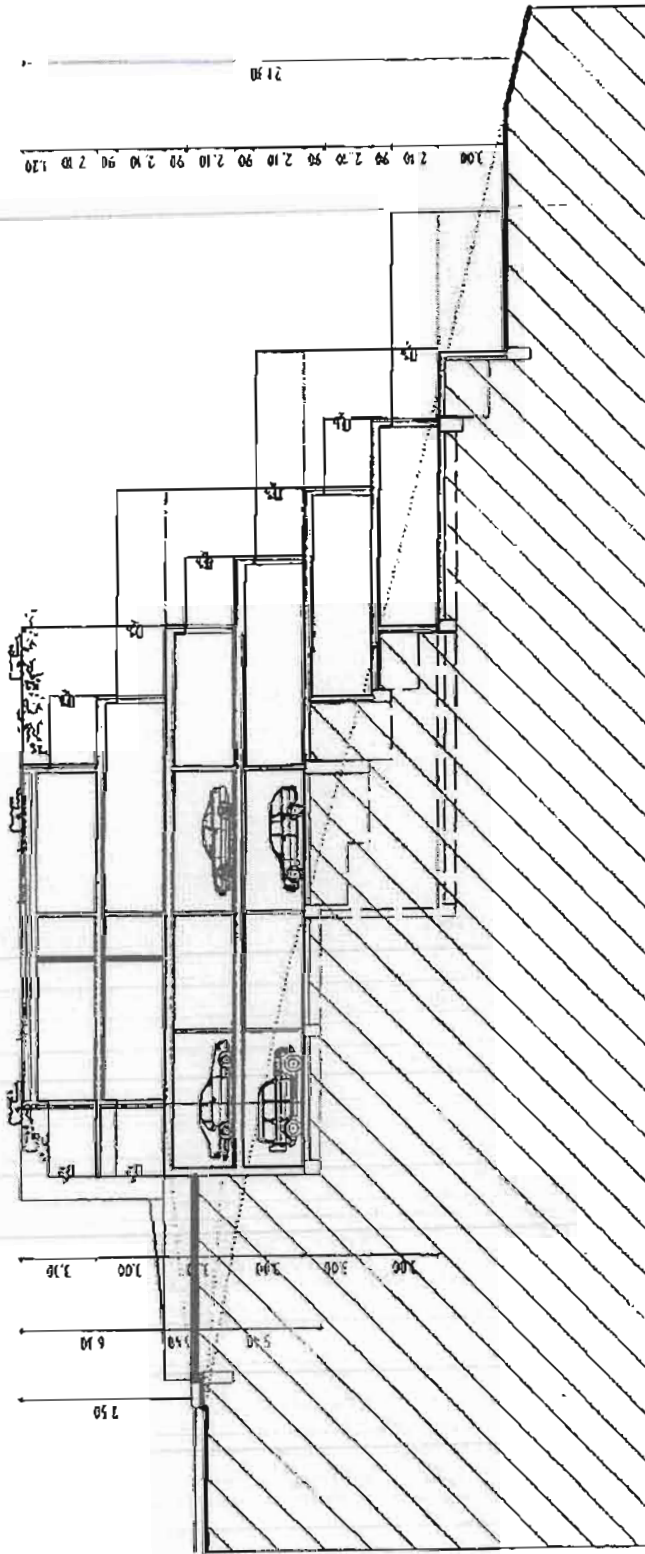
Mgr. Lenka Taie Kolaříková
ředitelka Územního pracoviště Brno

PRÍLOHA č. 2



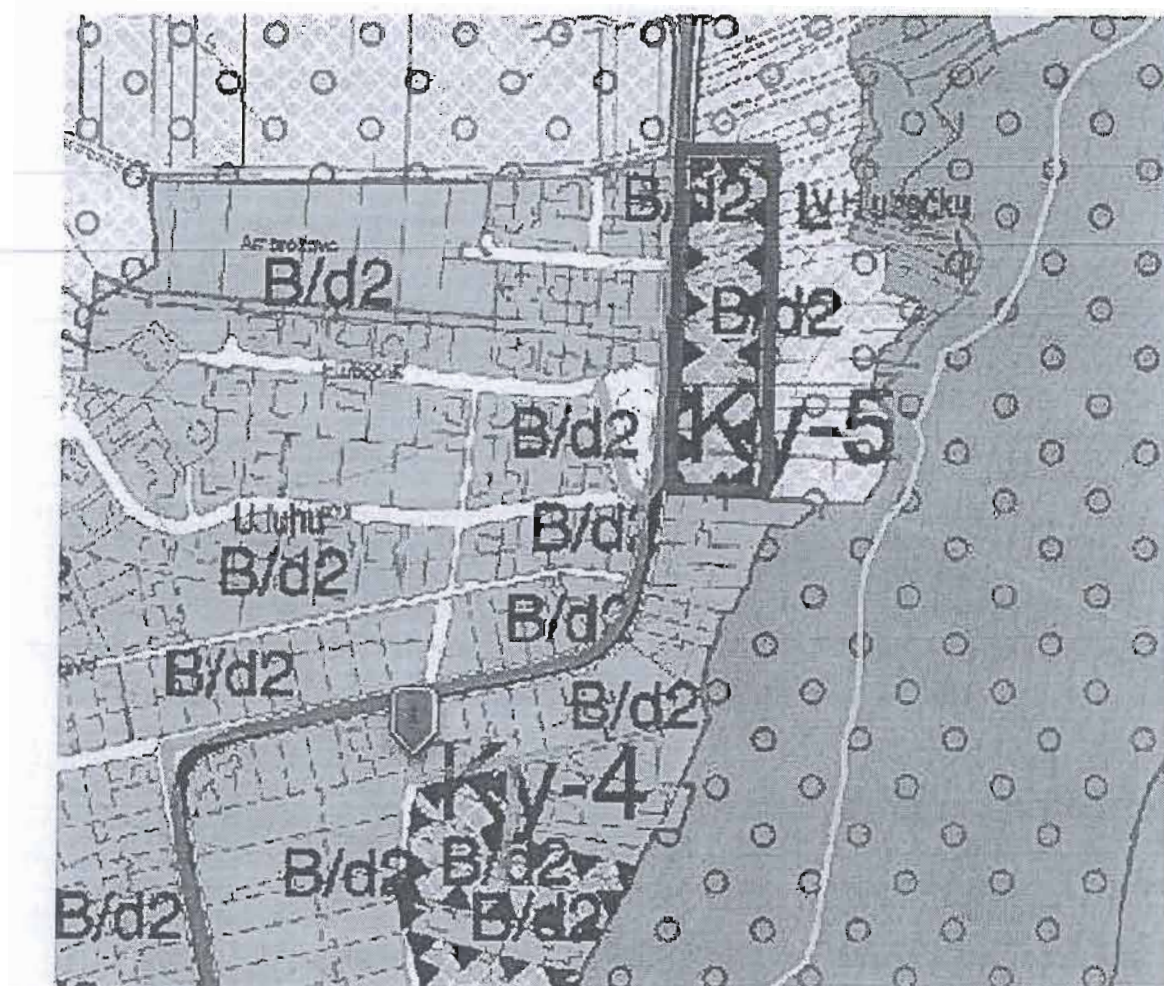
| | | | | | |
|---|------------------------|--------------------------|-----------------------------|--------------------------------------|--------------------------------------|
| VÝROBOK PRÁVNÍK NE ČÍSLO ŽIA INŠTANČNÝ ČÍSLO | KONTAKT ADO ADO ADO | INVESTOR NA ČÍSLO ŽIA | ÚVODNÝ LIST PRÍLOHA Č. 2 | ČÍSLO DÁTUM PRÁVNÍK PRÁVNÍK | ČÍSLO DÁTUM PRÁVNÍK PRÁVNÍK |
| IPRASINOVÉ DÝŤOVÉ ČOBY SRB - KRMENÝ, LUKAČKA U HURDOKA | | | 1990 | | |

PRÍLOHA č. 3

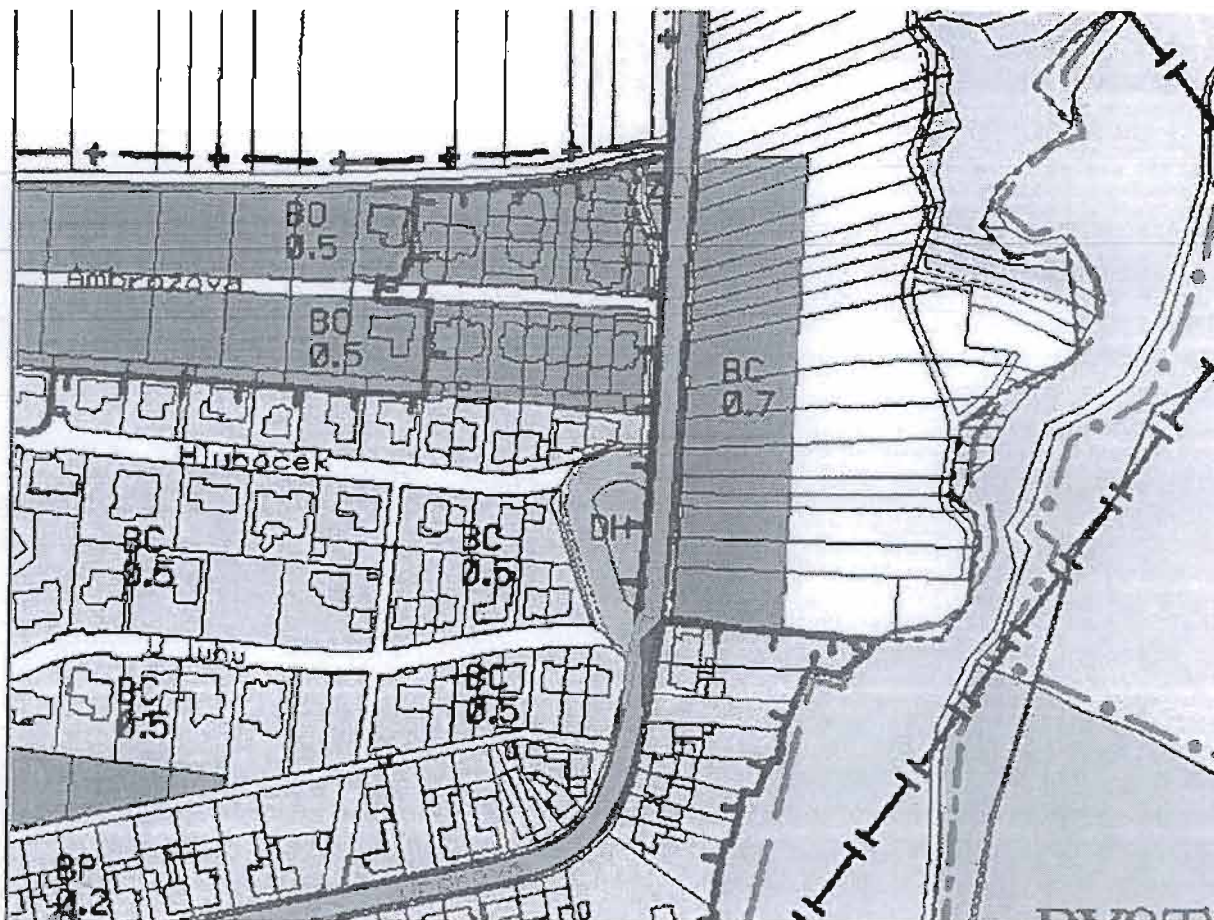


| | | | |
|---------------------------------------|-------------------------------------|-------------------------------------|---|
| VEDECI PRÁKTIANTI ING. JOSEF ŠTĚPÁ | PORTFOLIO FALZOVATI VĚŤI SEDOBKI | VMÁKOVÁ ING. ANNY ZELENA KOŠICKÁ | ING. ARCH. JOSEF ŠTĚPÁK PROJEKTOR ČESKÉHO VĚSTOVĚ 20 639 00 BRNO TEL: 723 475 702 |
| INVESTOR: BESTE, s.r.o. | | | |
| TERASOVÉ BYTOVÉ DOMY | | | |
| BRNO KNĚŽICKY, LOKALITA U HLUBČOCKU | | | |
| REZ A-A | 1:200 | 6 | |

Příloha č. 4 - koncept nového územního plánu - vyznačení předmětného území



Příloha č. 5 - stávající územní plán



N 1391 Her

MAGISTRÁT MĚSTA BRNA
ODBOR ÚZEMNÍHO PLÁNOVÁNÍ A ROZVOJE
ÚZEMNÍ PLÁN MĚSTA BRNA
Pořadové č. námítky N/.....

| | |
|------------------------------------|---------------|
| MAGISTRÁT MĚSTA BRNA | |
| Odbor územního plánování a rozvoje | |
| Došlo dne: | - 9 -03- 2011 |
| Č.j. MMB: | 0101071 |
| Příl: | |

NÁMÍTKA
KE KONCEPTU ÚZEMNÍHO PLÁNU MĚSTA BRNA

podle ustanovení § 48 odst. 2 zákona č. 183/2006 Sb., o územním plánování a stavebním řádu (stavební zákon) v platném znění

I. Identifikační údaje vlastníka/zástupce veřejnosti podávajících námítku

Jméno, příjmení fyzické osoby/název právnické osoby: **JUDr. Vladimír Muzikář**

Adresa/sídlo: **Samoty 2035/25, 628 00 Brno-Líšeň**

Identifikace vlastněné nemovitosti: **k.ú. Líšeň, parcely uvedené na LV 1319**

Podává-li věcně shodnou námítku více navrhovatelů, jsou údaje o nich (jméno, příjmení, adresa a identifikace vlastněné nemovitosti) uvedeny v samostatných přílohách: **ne**

II. Upřesnění obsahu námítky

k návrhu řešení

textové části: **ano**

grafické části: **ano**

k procesu pořizování: **ne**

III. Údaje o uplatněné námítce k variantě (variantám) konceptu: I. II. III.

Městská část: **Brno-Líšeň**

Katastrální území: **Líšeň 612405**

Parcelní čísla pozemků (adresa nemovitosti, doplňující popis lokality): **p. č. 5318/20 až 22**

(zastavitelná plocha Li-17, plocha veřejné vybavenosti V/a2, veřejně prospěšná stavba občanského vybavení Po-916/m - var. I, Po-913/m - var. II, III)

Obsah námítky:

Jako vlastník pozemků **nesouhlasím s vymezením zastavitelné plochy Li-17**. Na tuto plochu bylo vydáno Odborem ÚRV ÚMČ Brno-Líšeň, Jírova 2, 628 00 Brno územní rozhodnutí č. 344, ze dne 1.12.2006 č. j. 2700/14149/06, sp. zn. STU/20/0601226/000/003, kterým jsou na ní umístěny stavby 19-ti rodinných domů vč. komunikace a inž. sítě a ter. úprav na p.p.č. 5318/1 k.ú. Líšeň a plocha je již z převážné části **zastavěným územím**.

Nesouhlasím se zařazením převážné rozlohy uvedených pozemků do plochy veřejné vybavenosti V/a2 s předkupním právem, ve výkresové části ÚP označené Po-916/m ve variantě I., Po-913/m ve variantě II. a III. Rozvoj u hřbitova v Líšni (Šimáčkova), které je v rozporu s vydaným a platným územním rozhodnutím.

Požadují, aby citované ÚR bylo v ÚPmB zahrnuto mezi závazné limity území.

Odůvodnění:

1. Navrhovaná plocha V/a2 zabírá veškerou plochu zahrad nových rodinných domů, již realizovaných a v současnosti realizovaných na základě účinného územního rozhodnutí a následných stavebních povolení.
2. Značná část plochy je dotčena ochranným pásmem vedení VVN 110 kV, takže je prakticky pro stavby veřejné vybavenosti nevyužitelná.
3. Při severní straně hřbitova je vymezena dostatečně rozsáhlá zastavitelná plocha veřejné vybavenosti Li-18, s několikanásobně větší rozlohou než plocha Li-17, která je schopná absorbovat kapacitu staveb zamýšlených a možných na ploše Li-17.

IV. Grafická příloha k námítce

ano

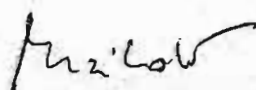
V. Ostatní přílohy

- zmocnění zástupce veřejnosti, ve smyslu § 23 odst. 2 a 3 stavebního zákona: ne

VI. Preference varianty konceptu

žádná

V Brně dne - 8. 03. 2011


podpis vlastníka / zástupce veřejnosti

Vyplněný formulář zašlete nejpozději do 10. 3. 2011 na adresu:

Magistrát města Brna, Odbor územního plánování a rozvoje, Kounicova 67, 601 67 Brno

(viz veřejná vyhláška)



Parcela Stavba Jednotka Řízení Mapa Nemovitosti na LV

Návěda

Seznam nemovitostí na LV

Číslo LV: 1319

Katastrální území: Líšeň 612405

[Zobrazení v mapě](#)

Vlastníci, jiní oprávnění

Vlastnické právo

| Jméno/název | Adresa | Podíl |
|------------------------|------------------------------------|-------|
| JUDr. Vladimír Muzikář | Samoty 2035/25, Bmo, Líšeň, 628 00 | |

Parcely

Parcelní číslo

5044/13
5044/14
5044/15
5044/16
5044/25
5272
5273/1
5273/3
5273/4
5274
5275
5318/20
5318/21
5318/22
5318/32
5318/44

Stavby

Číslo

Líšeň č.e. 75 na parcele 5274
Líšeň č.p. 2035 na parcele 5272
bez čp/če na parcele 5044/14, 5273/4

Jednotky

Na LV nejsou zapsány žádné jednotky.

O aplikaci

- [Nejčastější dotazy](#)
- [Technické požadavky](#)
- [Vysvětlení pojmů](#)
- [Prohlášení o přístupnosti](#)

Kontaktní údaje

Český úřad
zeměměřický
a katastrální

Pod sídlištěm 9
182 11 Praha 8

podpora:

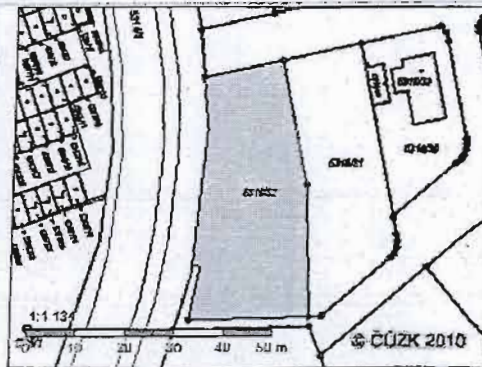
nahlizeni@czk.cz

[www.http://www.czk.cz](http://www.czk.cz)



Informace o parcele

| | |
|--------------------------------|------------------------------|
| Parcelní číslo: | 5318/32 |
| Výměra [m²]: | 1038 |
| Katastrální území: | Líšeň 612405 |
| Číslo LV: | 1319 |
| Typ parcely: | Parcela katastru nemovitostí |
| Mapový list: | DKM |
| Určení výměry: | Ze souřadnic v S-JTSK |
| Druh pozemku: | orná půda |



Zobrazení v grafickém prohlížeči

O aplikaci

- Nejčastější dotazy
- Technické požadavky
- Vysvětlení pojmů
- Prohlášení o přístupnosti

Kontaktní údaje

**Český úřad
zeměměřický
a katastrální**
Pod sídlištěm 9
182 11 Praha 8
podpora:
nahlizeni@czk.cz
www: http://www.czuk.cz

Sousední parcely

Vlastníci, jiní oprávnění

| Vlastnické právo | | |
|------------------------|------------------------------------|-------|
| Jméno/název | Adresa | Podíl |
| JUDr. Vladimír Muzikář | Samoty 2035/25, Bmo, Líšeň, 628 00 | |

Způsob ochrany nemovitosti

| Název |
|-----------------------|
| zemědělský půdní fond |

Seznam BPEJ

| BPEJ | Výměra |
|-------|--------|
| 31010 | 1038 |

Omezení vlastnického práva

| Název |
|-------------------------------|
| Věcné břemeno (podle listiny) |

Jiné zápisy

Nejsou evidovány žádné jiné zápisy.

Zobrazené údaje mají informativní charakter.

Nemovitost je v územním obvodu, kde státní správu katastru nemovitostí ČR vykonává Katastrální úřad pro Jihomoravský kraj, Katastrální pracoviště Brno-město

Platnost k 09.02.2011 15:25:12

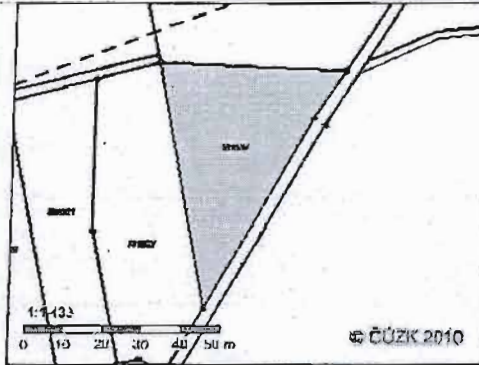


Parcela Stavba Jednotka Řízení Mapa Nemovitosti na LV

[Nápověda](#)

Informace o parcele

| | |
|---------------------------|-------------------------------------|
| Parcelní číslo: | 5318/44 |
| Výměra [m ²]: | 1447 |
| Katastrální území: | Lišeň 612405 |
| Číslo LV: | 1319 |
| Typ parcely: | Parcela katastru nemovitostí |
| Mapový list: | DKM |
| Určení výměry: | Graficky nebo v digitalizované mapě |
| Druh pozemku: | orná půda |



Zobrazení v grafickém prohlížeči

O aplikaci

- [Nejčastější dotazy](#)
- [Technické požadavky](#)
- [Vysvětlení pojmů](#)
- [Prohlášení o přístupnosti](#)

Kontaktní údaje

Český úřad
zeměměřický
a katastrální
Pod sídlištěm 9
182 11 Praha 8
podpora:
nahlizeni@czkz.cz
[www:http://www.czukz.cz](http://www.czukz.cz)

Sousední parcely

Vlastníci, jiní oprávnění

| Vlastnické právo | | |
|------------------------|-------------------------------------|-------|
| Jméno/název | Adresa | Podíl |
| JUDr. Vladimír Muzikář | Samoty 2035/25, Brno, Lišeň, 628 00 | |

Způsob ochrany nemovitosti

| Název |
|-----------------------|
| zemědělský půdní fond |

Seznam BPEJ

| BPEJ | Výměra |
|-------|--------|
| 30810 | 358 |
| 31010 | 1079 |

Omezení vlastnického práva

Nejsou evidována žádná omezení.

Jiné zápisy

Nejsou evidovány žádné jiné zápisy.

Zobrazené údaje mají informativní charakter.

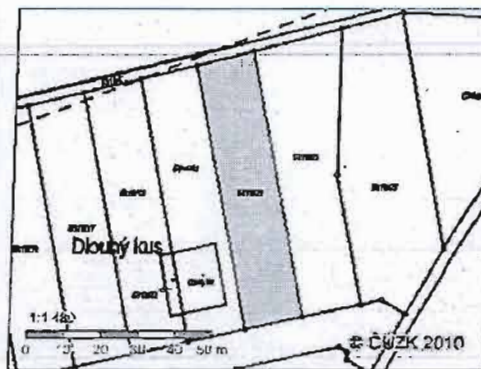
Nemovitost je v územním obvodu, kde státní správu katastru nemovitostí ČR vykonává [Katastrální úřad pro Jihomoravský kraj, Katastrální pracoviště Brno-město](#)

Platnost k 09.02.2011 15:25:12



Informace o parcele

| | |
|---------------------------|-------------------------------------|
| Parcelní číslo: | 5318/20 |
| Výměra [m ²]: | 1099 |
| Katastrální území: | Líšeň 612405 |
| Číslo LV: | 1319 |
| Typ parcely: | Parcela katastru nemovitostí |
| Mapový list: | DKM |
| Určení výměry: | Graficky nebo v digitalizované mapě |
| Druh pozemku: | orná půda |



Zobrazení v grafickém prohlížeči

O aplikaci

- Nejčastější dotazy
- Technické požadavky
- Vysvětlení pojmů
- Prohlášení o přístupnosti

Kontaktní údaje

**Český úřad
zeměměřický
a katastrální**
Pod sídlištěm 9
182 11 Praha 8
podpora:
nahlizeni@czk.cz
[www: http://www.czuk.cz](http://www.czuk.cz)

Sousední parcely

Vlastníci, jiní oprávnění

| Vlastnické právo | | |
|------------------------|-------------------------------------|-------|
| Jméno/název | Adresa | Podíl |
| JUDr. Vladimír Muzikář | Samoty 2035/25, Brno, Líšeň, 628 00 | |

Způsob ochrany nemovitosti

| Název |
|-----------------------|
| zemědělský půdní fond |

Seznam BPEJ

| BPEJ | Výměra |
|-------|--------|
| 31010 | 1099 |

Omezení vlastnického práva

| Název |
|-------------------------------|
| Věcné břemeno (podle listiny) |

Jiné zápisy

| |
|------------------------------------|
| Nesou evidovány žádné jiné zápisy. |
|------------------------------------|

Zobrazené údaje mají informativní charakter.

Nemovitost je v územním obvodu, kde státní správu katastru nemovitostí ČR vykonává Katastrální úřad pro Jihomoravský kraj, Katastrální pracoviště Brno-město

Platnost k 09.02.2011 15:25:12

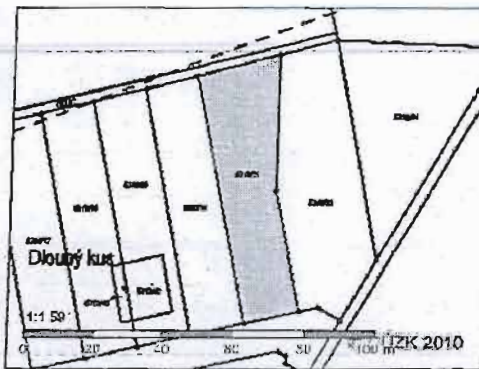


- Parcela
- Stavba
- Jednotka
- Řízení
- Mapa
- Nemovitosti na LV

[Návěda](#)

Informace o parcele

| | |
|---------------------------|------------------------------|
| Parcelní číslo: | 5318/21 |
| Výměra [m ²]: | 1259 |
| Katastrální území: | Lišeň 612405 |
| Číslo LV: | 1319 |
| Typ parcely: | Parcela katastru nemovitosti |
| Mapový list: | DKM |
| Určení výměry: | Ze souřadnic v S-JTSK |
| Druh pozemku: | omá půda |



Zobrazení v grafickém prohlížeči

O aplikaci

- [Nejčastější dotazy](#)
- [Technické požadavky](#)
- [Vysvětlení pojmů](#)
- [Prohlášení o přístupnosti](#)

Kontaktní údaje

**Český úřad
zeměměřický
a katastrální**
Pod sídlištěm 9
182 11 Praha 8
podpora:
nahlizeni@czk.cz
[www: http://www.czuk.cz](http://www.czuk.cz)

Sousední parcely

Vlastníci, jiní oprávnění

| Vlastnické právo | | |
|------------------------|-------------------------------------|-------|
| Jméno/název | Adresa | Podíl |
| JUDr. Vladimír Muzikář | Samoty 2035/25, Brno, Lišeň, 628 00 | |

Způsob ochrany nemovitosti

| Název |
|-----------------------|
| zemědělský půdní fond |

Seznam BPEJ

| BPEJ | Výměra |
|-------|--------|
| 31010 | 1259 |

Omezení vlastnického práva

| Název |
|-------------------------------|
| Věcné břemeno (podle listiny) |

Jiné zápisy

Nejsou evidovány žádné jiné zápisy.

Zobrazené údaje mají informativní charakter.

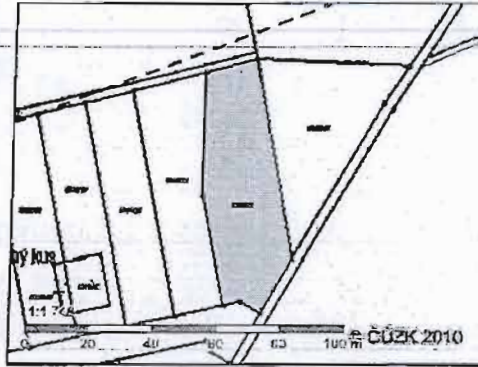
Nemovitost je v územním obvodu, kde státní správu katastru nemovitostí ČR vykonává Katastrální úřad pro Jihomoravský kraj, Katastrální pracoviště Brno-město

Platnost k 09.02.2011 15:25:12



Informace o parcele

| | |
|---------------------------|-------------------------------------|
| Parcelní číslo: | 5318/22 |
| Výměra [m ²]: | 1588 |
| Katastrální území: | Lišeň 612405 |
| Číslo LV: | 1319 |
| Typ parcely: | Parcela katastru nemovitostí |
| Mapový list: | DKM |
| Určení výměry: | Graficky nebo v digitalizované mapě |
| Druh pozemku: | orná půda |



Zobrazení v grafickém prohlížeči

O aplikaci

- Nejčastější dotazy
- Technické požadavky
- Vysvětlení pojmů
- Prohlášení o přístupnosti

Kontaktní údaje

**Český úřad
zeměměřický
a katastrální**
Pod sídlištěm 9
162 11 Praha 8
podpora:
nahizeni@czk.cz
www: <http://www.czuk.cz>

Sousední parcely

Vlastníci, jiní oprávnění

| Vlastnické právo | | |
|------------------------|-------------------------------------|-------|
| Jméno/název | Adresa | Podíl |
| JUDr. Vladimír Muzikář | Samoty 2035/25, Brno, Lišeň, 628 00 | |

Způsob ochrany nemovitosti

| Název |
|-----------------------|
| zemědělský půdní fond |

Seznam BPEJ

| BPEJ | Výměra |
|-------|--------|
| 31010 | 1588 |

Omezení vlastnického práva

| Název |
|-------------------------------|
| Věcné břemeno (podle listiny) |

Jiné zápisy

Nejsou evidovány žádné jiné zápisy.

Zobrazené údaje mají informativní charakter.

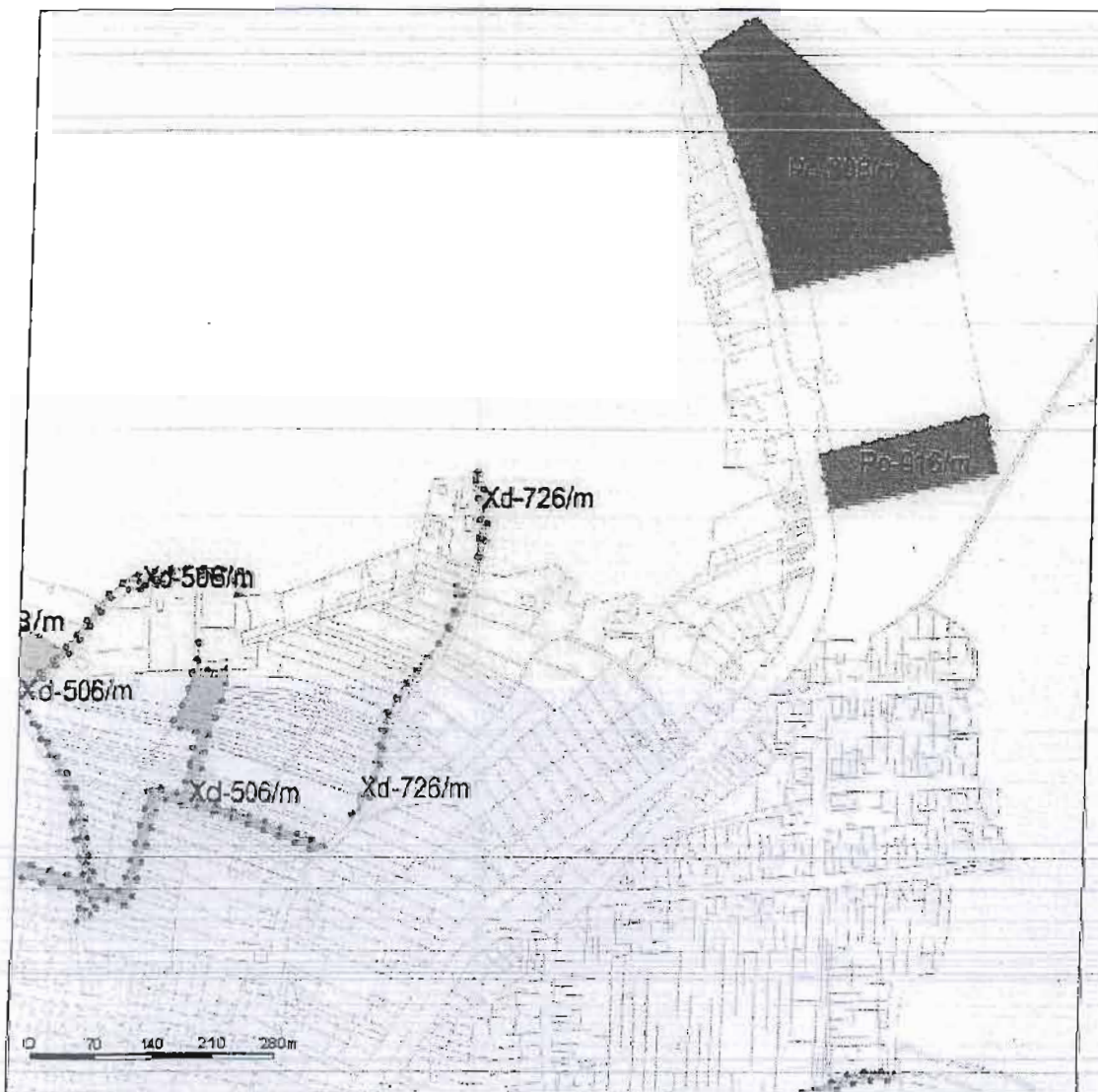
Nemovitost je v územním obvodu, kde státní správu katastru nemovitostí ČR vykonává Katastrální úřad pro Jihomoravský kraj, Katastrální pracoviště Brno-město

Platnost k 09.02.2011 15:25:12

B | R | N | O |

úp
územní plán města Brna

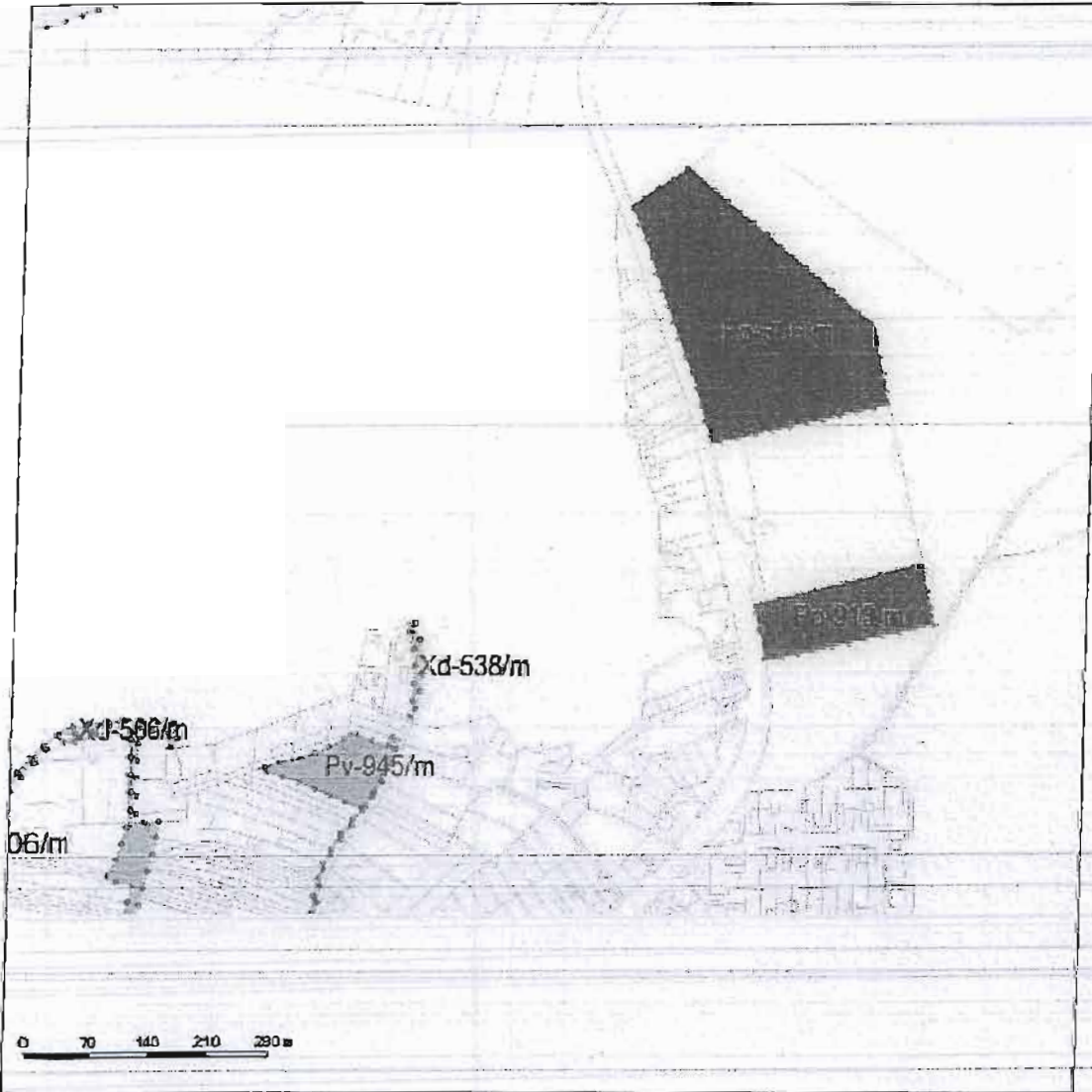
Tisk



B | R | N | O |

úp
územní plán města Brna

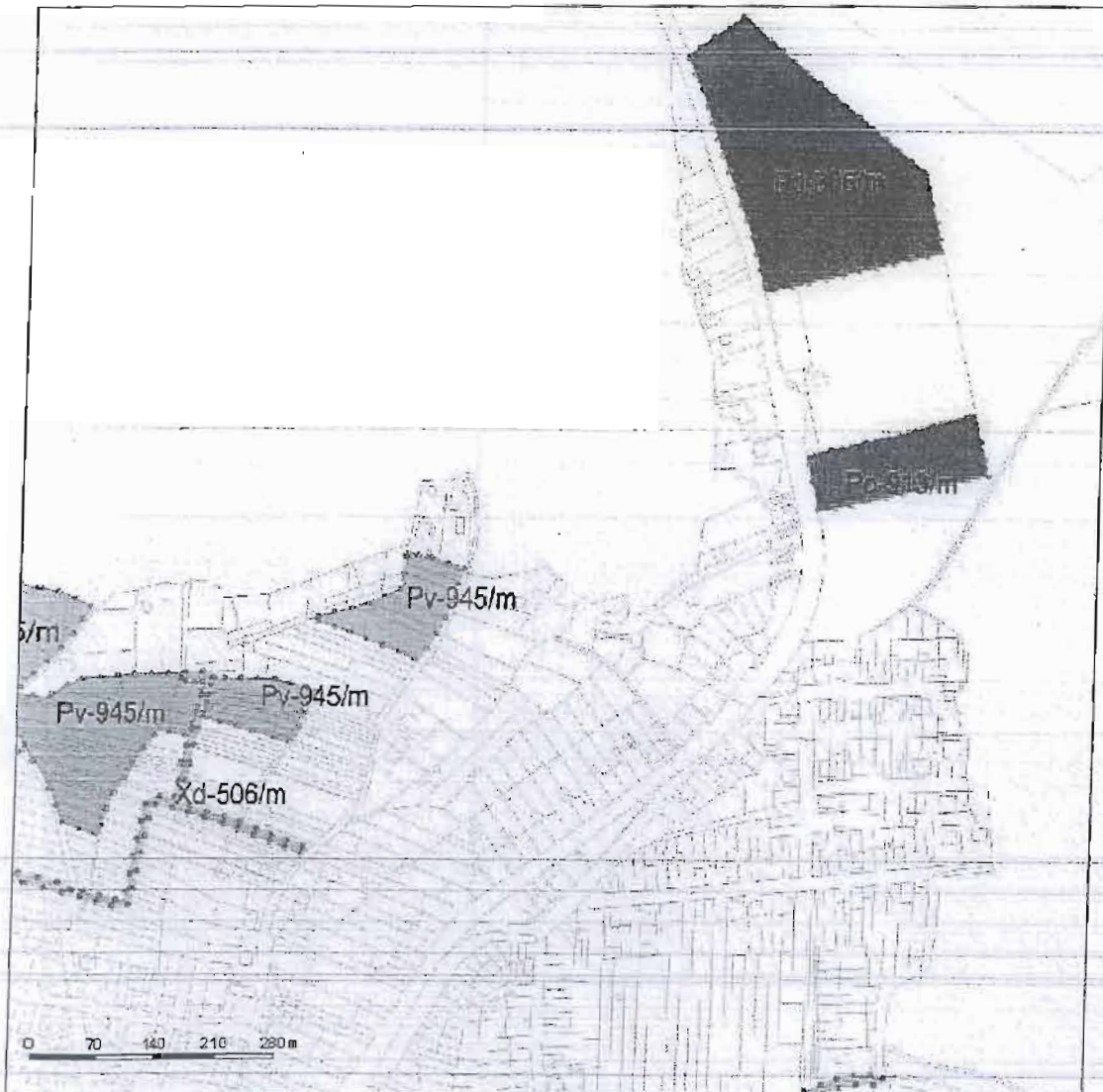
Tisk

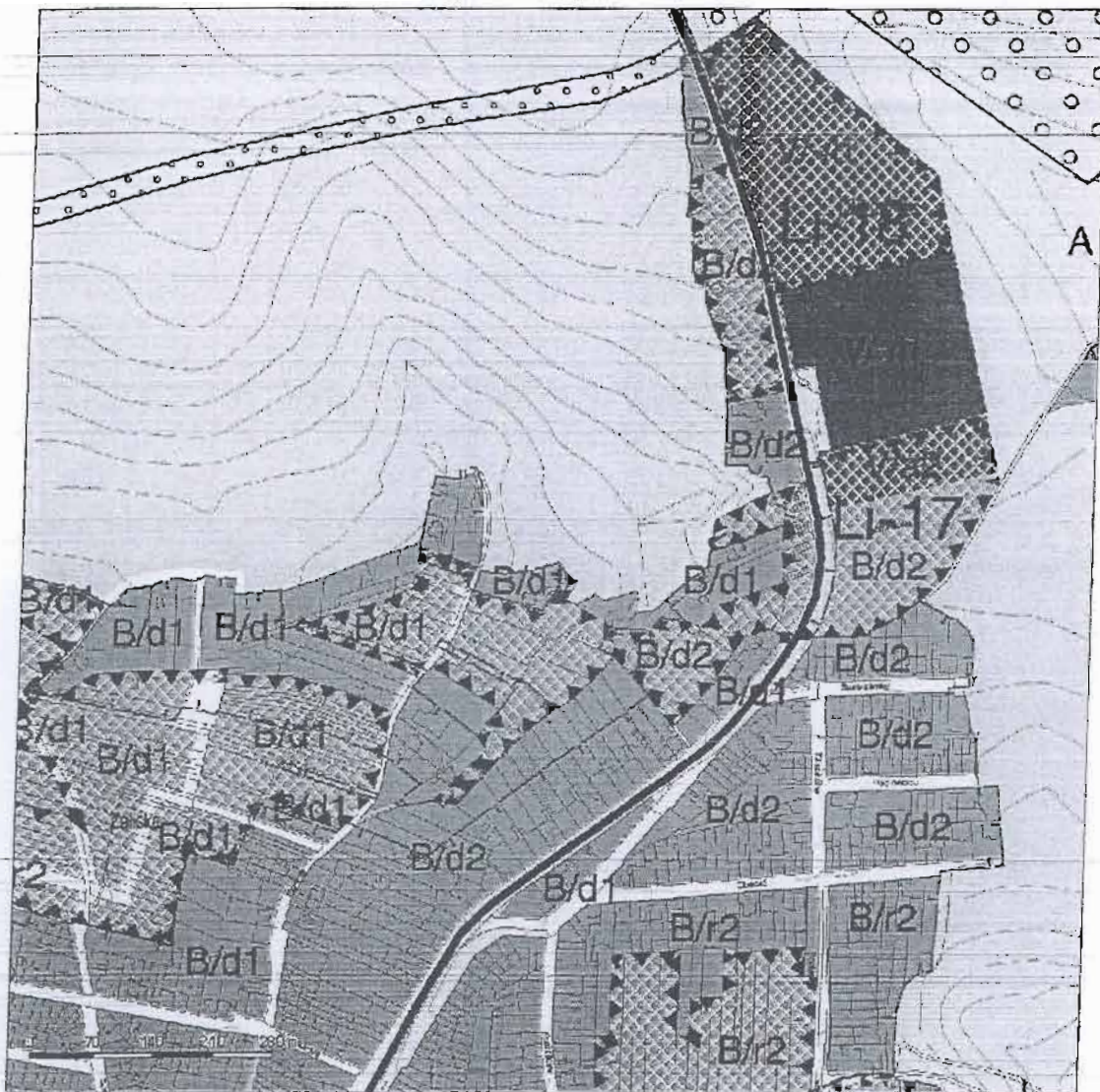


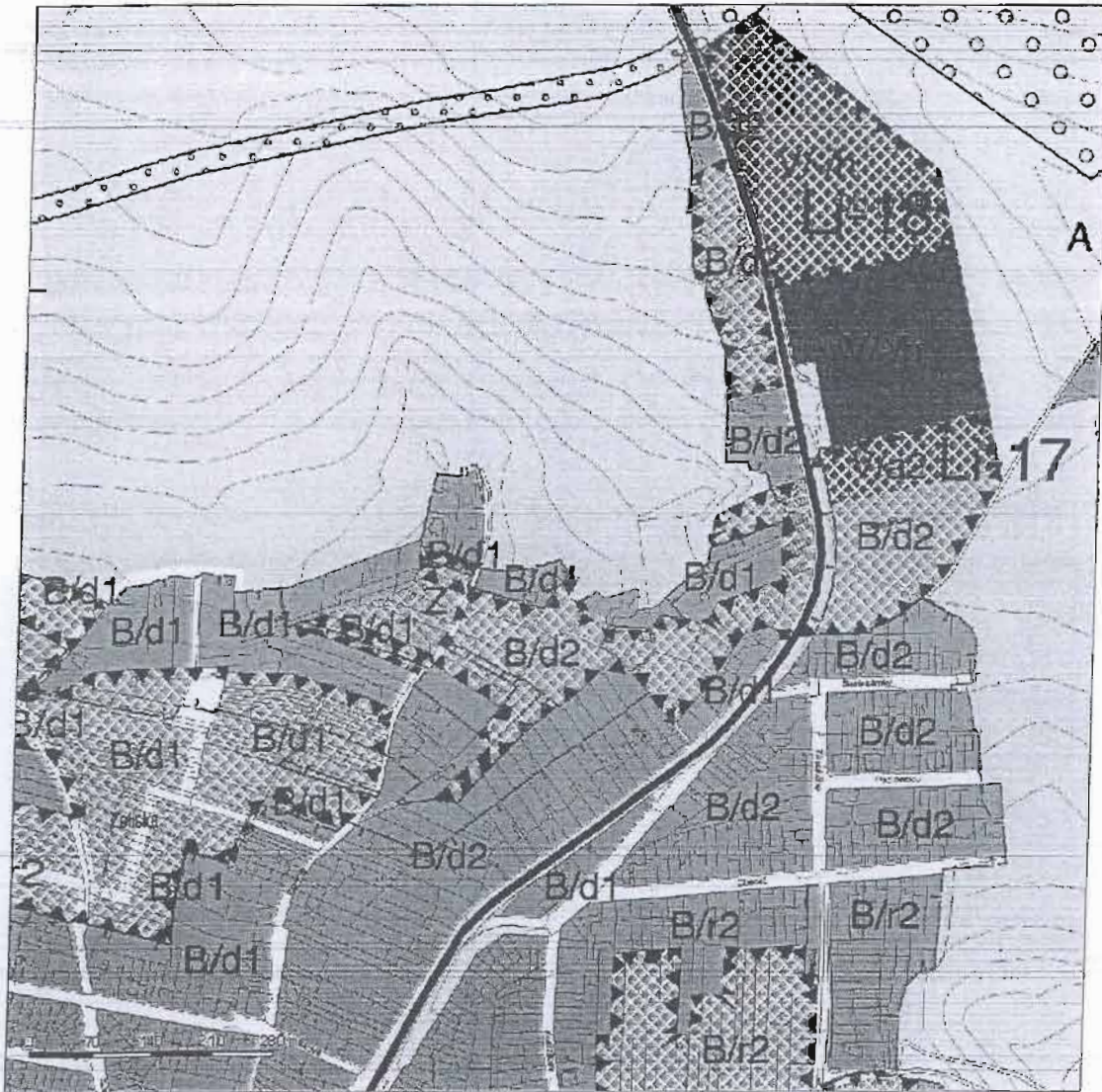
B | R | N | O

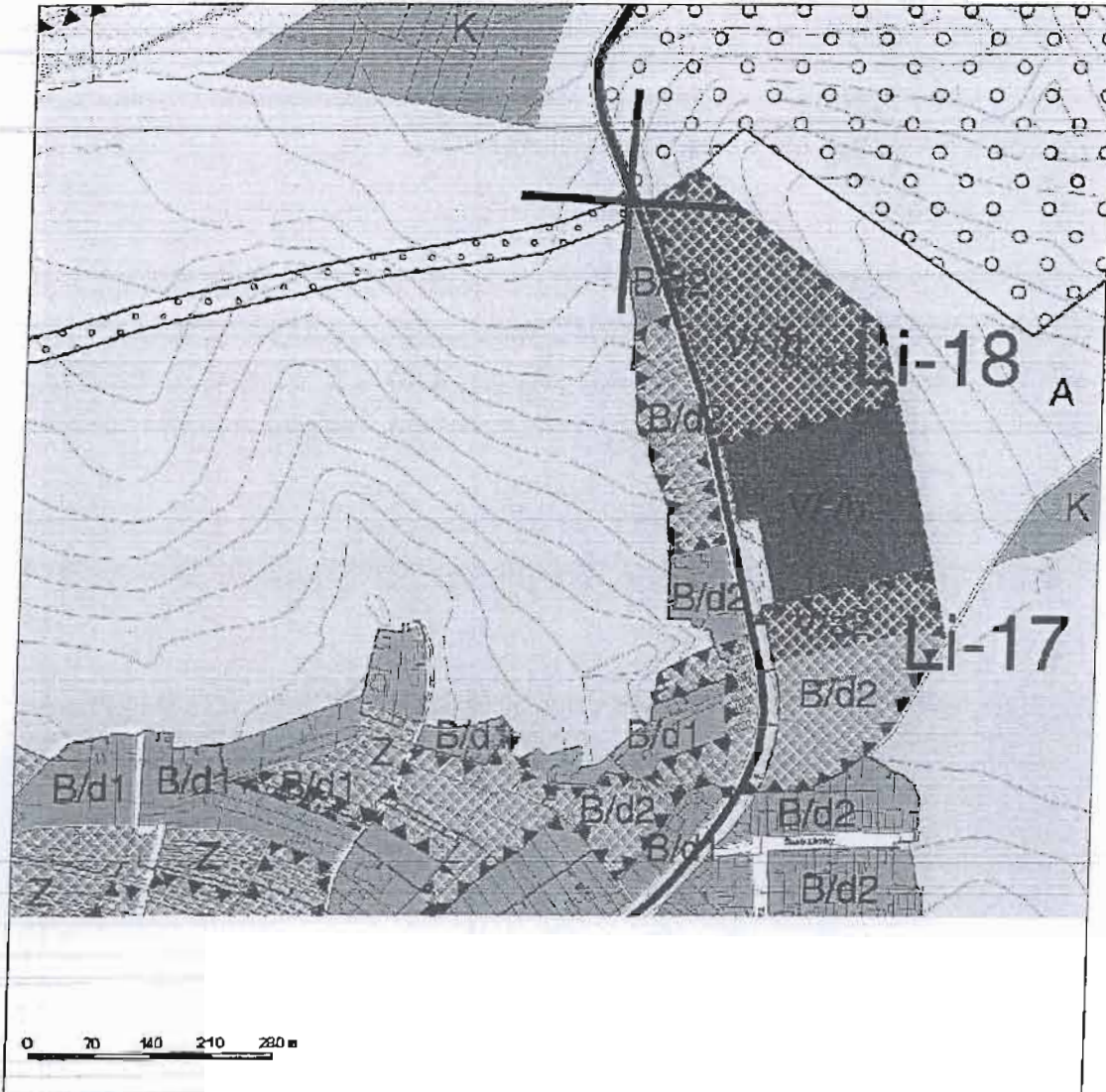


Tisk





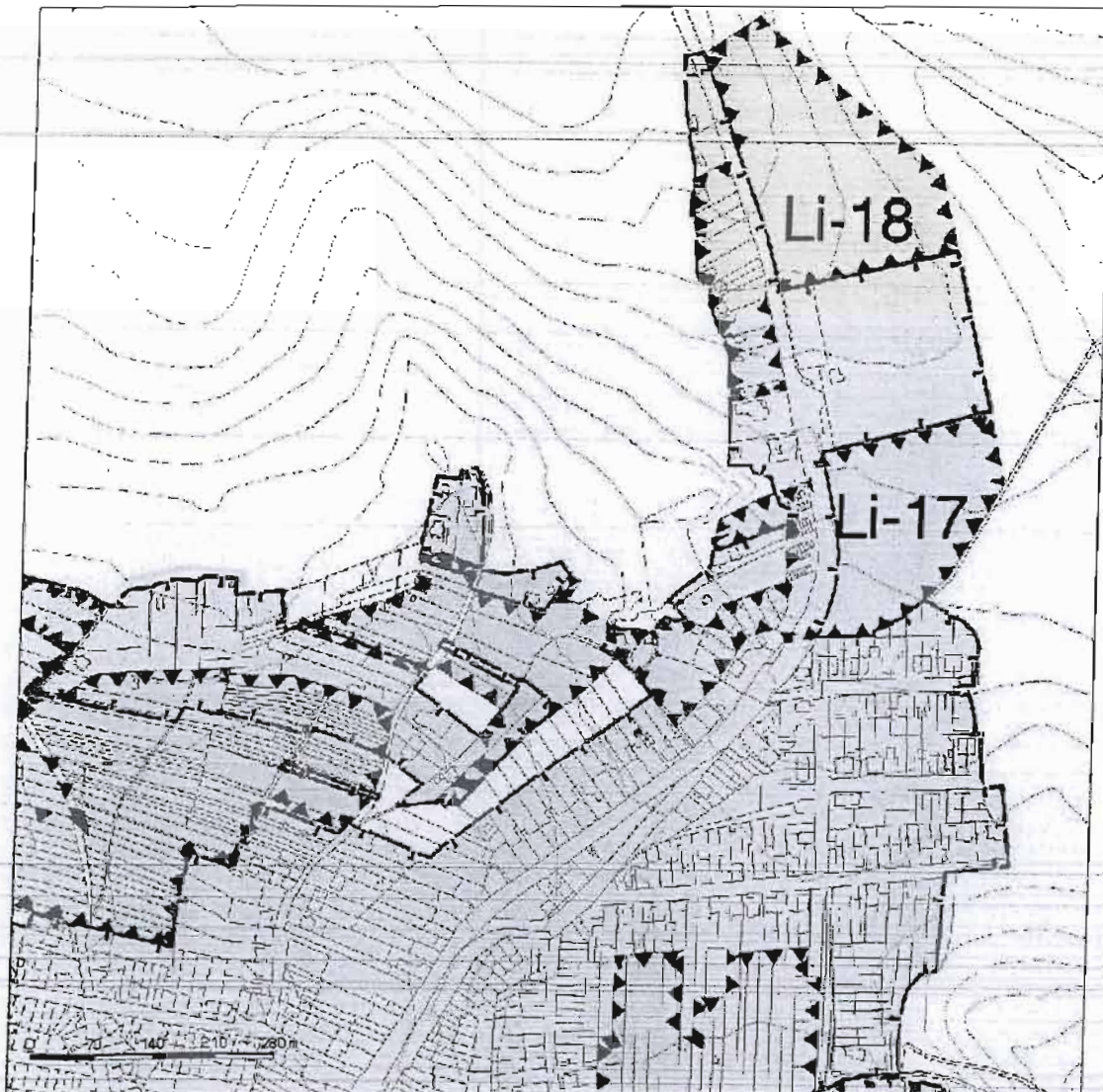




B | R | N | O

úp
územní plán města Brna

Tisk



N 1390 Hei

MAGISTRÁT MĚSTA BRNA
ODBOR ÚZEMNÍHO PLÁNOVÁNÍ A ROZVOJE
ÚZEMNÍ PLÁN MĚSTA BRNA
Pořadové č. námítky N/.....

| | |
|------------------------------------|---------------|
| MAGISTRÁT MĚSTA BRNA | |
| Odbor územního plánování a rozvoje | |
| Došlo dne: | - 9 -03- 2011 |
| Č.j. MMB: | 010107J |
| Přil: | |

NÁMITKA
KE KONCEPTU ÚZEMNÍHO PLÁNU MĚSTA BRNA

podle ustanovení § 48 odst. 2 zákona č. 183/2006 Sb., o územním plánování a stavebním řádu (stavební zákon) v platném znění

I. Identifikační údaje vlastníka/zástupce veřejnosti podávajících námítku

Jméno, příjmení fyzické osoby/název právnické osoby: *JUDr. Vladimír Muzikář*

Adresa/sídlo: *Samoty 2035/25, 628 00 Brno-Líšeň*

Identifikace vlastněné nemovitosti: *k.ú. Líšeň, parcely uvedené na LV 1319*

Podává-li věcně shodnou námítku více navrhovatelů, jsou údaje o nich (jméno, příjmení, adresa a identifikace vlastněné nemovitosti) uvedeny v samostatných přílohách: *ne*

II. Upřesnění obsahu námítky

k návrhu řešení

textové části: *ano*

grafické části: *ano*

k procesu pořizování: *ne*

III. Údaje o uplatněné námítce k variantě (variantám) konceptu III.

Městská část: *Brno-Líšeň*

Katastrální území: *Líšeň 612405*

Parcelní čísla pozemků (adresa nemovitostí, doplňující popis lokality):

stavba pro rodinnou rekreaci č. e. 75

p. č. 5274, 5275

(zastavěné území, plocha městské zeleně Z, veřejné prostranství Pv-945/m Městská zeleň Habří a Kubelíkova)

Obsah námítky:

Jako vlastník uvedených pozemků a stavby pro rekreaci nesouhlasím se zařazením těchto pozemků do plochy městské zeleně Z ve variantě III. Nesouhlasím se zařazením uvedených pozemků do veřejného prostranství s předkupním právem Pv-945/m Městská zeleň Habří a Kubelíkova.

Souhlasím se zařazením těchto pozemků do přestavbové plochy bydlení B/d1, jak je uvedeno ve variantách I. a II.

Odůvodnění:

V platném a účinném Územním plánu města Brna jsou pozemky zařazeny do plochy stavební, návrhové, čistého bydlení BC. Uvedenou nemovitost jsem koupil se záměrem přestavět rekreační objekt na objekt bydlení v souladu s platným a účinným územním plánem. Domnívám se, že

s ohledem na varianty I. a II. je možné zachovat kontinuitu stávajícího a nového ÚPmB a podmínky pro dotčené pozemky upravit obdobným způsobem, jako doposud.

IV. Grafická příloha k námítce

ano

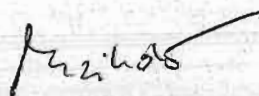
V. Ostatní přílohy

- zmocnění zástupce veřejnosti, ve smyslu § 23 odst. 2 a 3 stavebního zákona: ne

VI. Preference varianty konceptu

I. varianta, II. varianta

V Brně dne - 8. 03. 2011

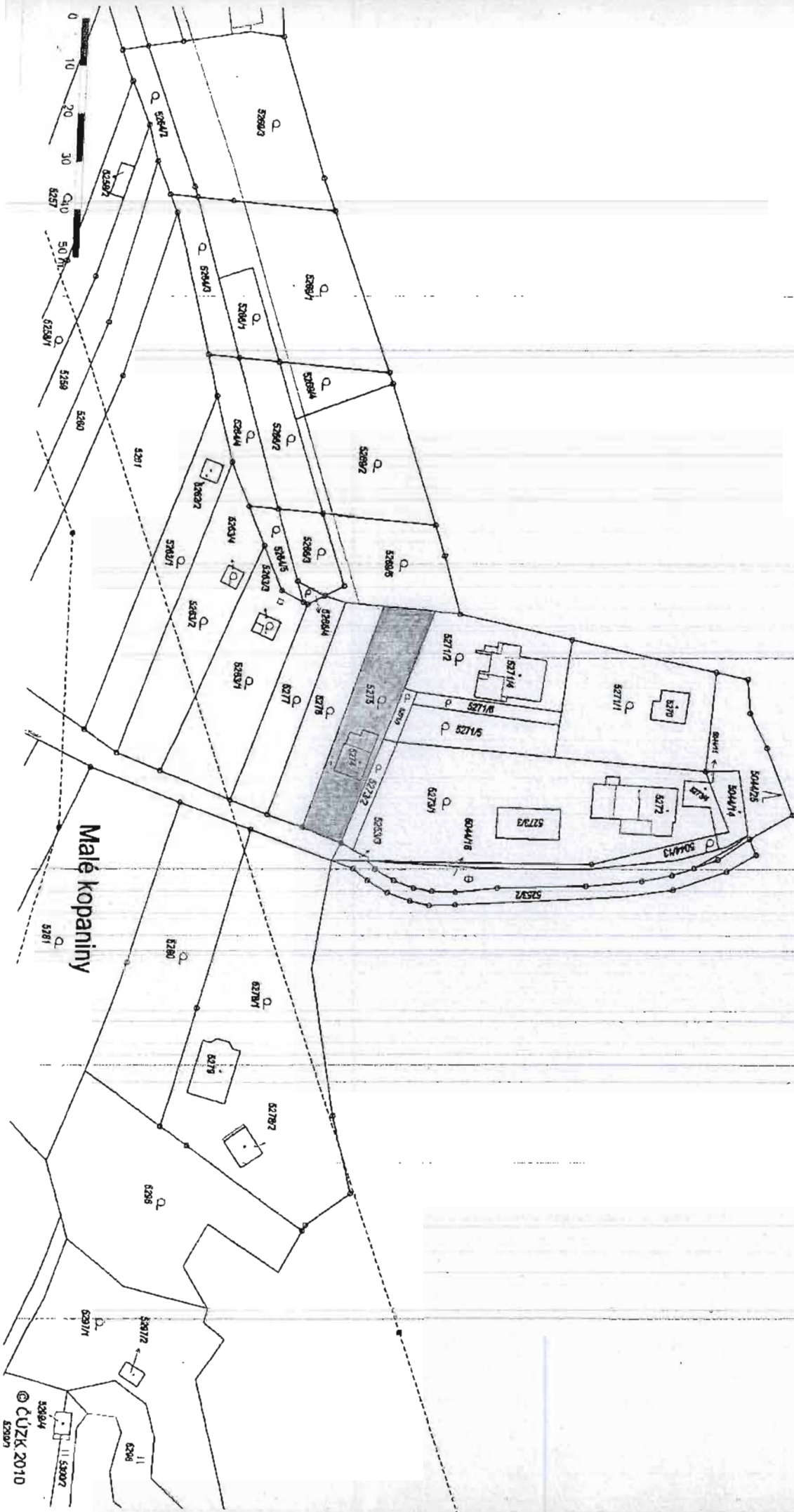


podpis vlastníka / zástupce veřejnosti

Vyplněný formulář zašlete nejpozději do 10. 3. 2011 na adresu:

Magistrát města Brna, Odbor územního plánování a rozvoje, Kounicova 67, 601 67 Brno

(viz veřejná vyhláška)



Malé kopaniny



Parcela Stavba Jednotka Řízení Mapa Nemovitosti na LV

Nápověda

Seznam nemovitostí na LV

Číslo LV: 1319

Katastrální území: Líšeň 612405

Zobrazení v mapě

Vlastníci, jiní oprávnění

Vlastnické právo

| Jméno/název | Adresa | Podíl |
|------------------------|-------------------------------------|-------|
| JUDr. Vladimír Muzikář | Samoty 2035/25, Brno, Líšeň, 628 00 | |

Parcely

Parcelní číslo

5044/13

5044/14

5044/15

5044/16

5044/25

5272

5273/1

5273/3

5273/4

5274

5275

5318/20

5318/21

5318/22

5318/32

5318/44

Stavby

Číslo

Líšeň č.p. 75 na parcele 5274

Líšeň č.p. 2035 na parcele 5272

bez čp/čs na parcele 5044/14, 5273/4

Jednotky

Na LV nejsou zapsány žádné jednotky.

O aplikaci

- Nečastější dotazy
- Technické požadavky
- Vysvětlení pojmů
- Prohlášení o přístupnosti

Kontaktní údaje

Český úřad
zeměměřický
a katastrální
Pod sídlištěm 9
182 11 Praha 8
podpora:
nahlizeni@uzk.cz
www: http://www.uzk.cz

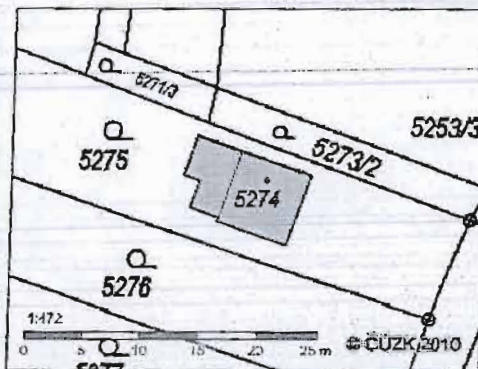


Parcela Stavba Jednotka Řízení Mapa Nemovitosti na LV

Návod

Informace o parcele

| | |
|---------------------------|------------------------------------|
| Parcelní číslo: | 5274 |
| Výměra [m ²]: | 58 |
| Katastrální území: | Líšeň 612405 |
| Číslo LV: | 1319 |
| Typ parcely: | Parcela katastru nemovitostí |
| Mapový list: | DKM |
| Určení výměry: | Grafsky nebo v digitalizované mapě |
| Druh pozemku: | zastavěná plocha a nádvoří |
| Stavba na parcele: | č.e. 75 |



Zobrazení v grafickém prohlížeči

O aplikaci

- Nejčastější dotazy
- Technické požadavky
- Vysvětlení norem
- Prohlášení o přístupnosti

Kontaktní údaje

Český úřad
zeměměřický
a katastrální
Pod sídlištěm 9
182 11 Praha 8
podpora:
nahlizeni@czk.cz
www: http://www.czuk.cz

Sousední parcely

Vlastníci, jiní oprávnění

| Vlastnické právo | | |
|------------------------|-------------------------------------|-------|
| Jméno/název | Adresa | Podíl |
| JUDr. Vladimír Muzikář | Samoty 2035/25, Brno, Líšeň, 628 00 | |

Způsob ochrany nemovitosti

Nejsou evidovány žádné způsoby ochrany.

Seznam BPEJ

Parcela nemá evidované BPEJ.

Omezení vlastnického práva

Nejsou evidována žádná omezení.

Jiné zápisy

Nejsou evidovány žádné jiné zápisy.

Zobrazené údaje mají informativní charakter.

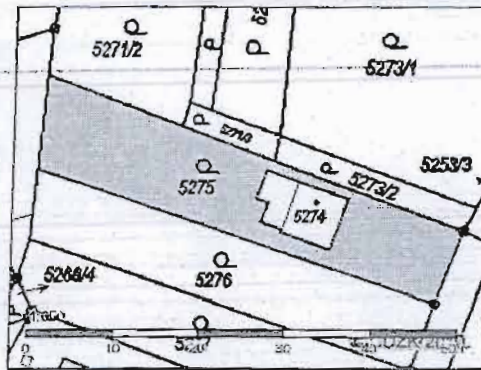
Nemovitost je v územním obvodu, kde státní správu katastru nemovitostí ČR vykonává Katastrální úřad pro Jihomoravský kraj, Katastrální pracoviště Brno-město

Platnost k 09.02.2011 15:25:12



Informace o parcele

| | |
|---------------------------|-------------------------------------|
| Parcelní číslo: | 5275 |
| Výměra [m ²]: | 432 |
| Katastrální území: | Líšeň 612405 |
| Číslo LV: | 1319 |
| Typ parcely: | Parcela katastru nemovitostí |
| Mapový list: | DKM |
| Určení výměry: | Graficky nebo v digitalizované mapě |
| Druh pozemku: | zahrada |



Zobrazení v grafickém prohlížeči

O aplikaci

- Nejčastější dotazy
- Technické požadavky
- Vyvěření pojmů
- Prohlášení o přístupnosti

Kontaktní údaje

**Český úřad
zeměměřický
a katastrální**
Pod sídlištěm 9
182 11 Praha 8
podpora:
nahlizeni@czk.cz
www: http://www.cuzk.cz

Sousední parcely

Vlastníci, jiní oprávnění

| Vlastnické právo | | |
|------------------------|------------------------------------|-------|
| Jméno/název | Adresa | Podíl |
| JUDr. Vladimír Muzikář | Samoty 2035/25, Bmo, Líšeň, 628 00 | |

Způsob ochrany nemovitosti

| Název |
|-----------------------|
| zemědělský půdní fond |

Seznam BPEJ

| BPEJ | Výměra |
|-------|--------|
| 30810 | 91 |
| 31010 | 341 |

Omezení vlastnického práva

| |
|---------------------------------|
| Nejsou evidována žádná omezení. |
|---------------------------------|

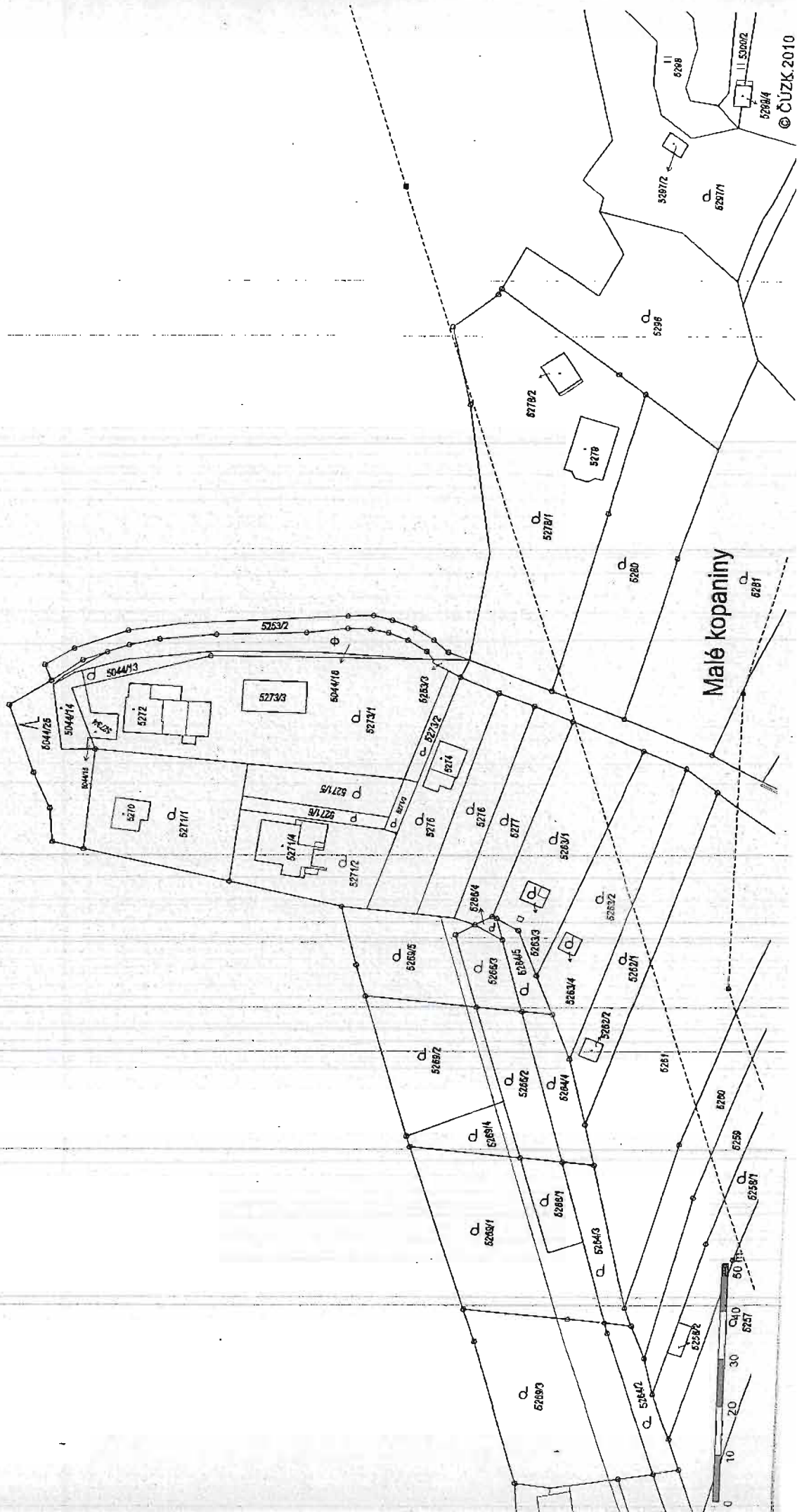
Jiné zápisy

| |
|-------------------------------------|
| Nejsou evidovány žádné jiné zápisy. |
|-------------------------------------|

Zobrazené údaje mají informační charakter.

Nemovitost je v územním obvodu, kde státní správu katastru nemovitostí ČR vykonává Katastrální úřad pro Jihomoravský kraj, Katastrální pracoviště Brno-město

Platnost k 09.02.2011 15:25:12



MAGISTRÁT MĚSTA BRNA
ODBOR ÚZEMNÍHO PLÁNOVÁNÍ A ROZVOJE
ÚZEMNÍ PLÁN MĚSTA BRNA
Pořadové č. námítky N/.....

Her
N 1389

| |
|--|
| MAGISTRÁT MĚSTA BRNA Odbor územního plánování a rozvoje |
| Dnešního dne: - 9 -03- 2011 |
| Č.j. MMB: 0101075 |
| Příl. |

NÁMITKA KE KONCEPTU ÚZEMNÍHO PLÁNU MĚSTA BRNA

podle ustanovení § 48 odst. 2 zákona č. 183/2006 Sb., o územním plánování a stavebním řádu (stavební zákon) v platném znění

I. Identifikační údaje vlastníka/zástupce veřejnosti podávajících námítku

Jméno, příjmení fyzické osoby/název právnické osoby: **Marta Trundová**

Adresa/sídlo: *Staré zámky 819/12, 628 00 Brno-Líšeň*

Identifikace vlastněné nemovitosti: *k.ú. Líšeň, parcely uvedené na LV 829*

Podává-li věcně shodnou námítku více navrhovatelů, jsou údaje o nich (jméno, příjmení, adresa a identifikace vlastněné nemovitosti) uvedeny v samostatných přílohách: *ano*

II. Upřesnění obsahu námítky

k návrhu řešení

textové části: *ano*

grafické části: *ano*

k procesu pořizování: *ne*

III. Údaje o uplatněné námítce k variantě (variantám) konceptu: I. II. III.

Městská část: *Brno-Líšeň*

Katastrální území: **Líšeň 612405**

Parcelní čísla pozemků (adresa nemovitosti, doplňující popis lokality): **p. č. 5318/16 a 17**

(zastavitelná plocha Li-17, plocha veřejné vybavenosti V/a2, veřejně prospěšná stavba občanského vybavení Po-916/m - var. I, Po-913/m - var. II, III)

Obsah námítky:

Jako spoluvlastník (SJM) uvedených pozemků nesouhlasím s vymezením zastavitelné plochy Li-17. Na tuto plochu bylo vydáno Odborem ÚRV ÚMČ Brno-Líšeň, Jírova 2, 628 00 Brno územní rozhodnutí č. 344, ze dne 1.12.2006 č. j. 2700/14149/06, sp. zn. STU/20/0601226/000/003, kterým jsou na ní umístěny stavby 19-ti rodinných domů vč. komunikace a inž. sítí a terénních úprav na p.č. 5318/1 k.ú. Líšeň a plocha je již z převážné části zastavěným územím.

Nesouhlasím se zařazením převážné rozlohy uvedených pozemků do plochy veřejné vybavenosti V/a2 s předkupním právem, ve výkresové části ÚP označené Po-916/m ve variantě I., Po-913/m ve variantě II. a III. Rozvoj u hřbitova v Líšni (Šimáčkova), které je v rozporu s vydaným a platným územním rozhodnutím.

Požaduji, aby citované ÚR bylo v ÚPmB zahrnuto mezi závazné limity území.

Odůvodnění:

1. Navrhovaná plocha V/a2 **zabírá plochu zahrad nových rodinných domů**, již realizovaných a v současnosti realizovaných na základě účinného územního rozhodnutí a následných stavebních povolení.
2. Značná část plochy je **dotčena ochranným pásmem vedení VVN 110 kV**, takže je prakticky pro stavby veřejné vybavenosti nevyužitelná.
3. Při severní straně hřbitova je vymezena dostatečně **rozsáhlá zastavitelná plocha veřejné vybavenosti Li-18**, s několikanásobně větší rozlohou než plocha Li-17, která je **schopná absorbovat kapacitu** staveb zamýšlených a možných na ploše Li-17.

IV. Grafická příloha k námitce

ano

V. Ostatní přílohy

- zmocnění zástupce veřejnosti, ve smyslu § 23 odst. 2 a 3 stavebního zákona: *ne*

VI. Preference varianty konceptu

žádná


V Brně dne - 8. 03. 2011



podpis vlastníka / zástupce veřejnosti







Parcela Stavba Jednotka Řízení Mapa Nemovitosti na LV

Nápověda

Seznam nemovitostí na LV

Číslo LV: 829

Katastrální území: Líšeň 612405

Zobrazení v mapě

Vlastníci, jiní oprávnění

Vlastnické právo

| Jméno/název | Adresa | Podíl |
|---------------------------------------|---|-------|
| SJM Trunda František a Trundová Marta | | |
| František Trunda | Staré zámky 819/12, Brno, Líšeň, 628 00 | |
| Marta Trundová | Staré zámky 819/12, Brno, Líšeň, 628 00 | |

Parcely

Parcelní číslo

1126/7

1126/30

1126/31

5037/95

5049/41

5049/126

5049/250

5049/360

5049/361

5307/33

5318/16

5318/17

5318/31

Stavby

Číslo

Líšeň č.p. 819 na parcele 1126/30

Líšeň č.p. 2862 na parcele 5049/250

bez čp/če na parcele 5049/360

bez čp/če na parcele 5307/33

bez čp/če na parcele 1126/31

Jednotky


Na LV nejsou zapsány žádné jednotky.

Aplikaci

- Nejčastější dotazy
- Technické požadavky
- Vysvětlení pojmů
- Prohlášení o přístupnosti

Kontaktní údaje

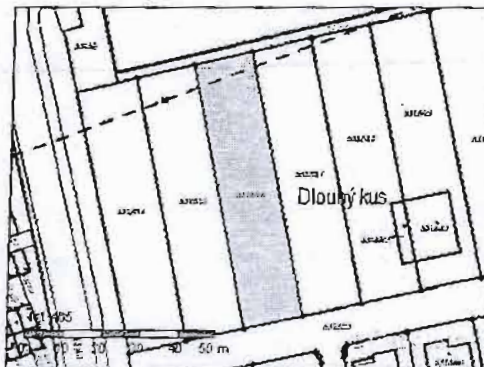
Český úřad
zeměměřický
a katastrální
Pod sídlištěm 9
182 11 Praha 8
podpora:
nahlizeni@czk.cz
www: <http://www.czkk.cz>



Nápověda

Informace o parcele

| | |
|---------------------------|------------------------------|
| Parcelní číslo: | 5318/16 |
| Výměra [m ²]: | 1083 |
| Katastrální území: | Líšeň 612405 |
| Číslo LV: | 828 |
| Typ parcely: | Parcela katastru nemovitostí |
| Mapový list: | DKM |
| Určení výměry: | Ze souřadnic v S-JTSK |
| Druh pozemku: | omá půda |



Zobrazení v grafickém prohlížeči

O aplikaci

- Nejčastější dotazy
- Technické požadavky
- Vysvětlení pojmů
- Prohlášení o přístupnosti

Kontaktní údaje

Český úřad
zeměměřický
a katastrální
Pod sídlištěm 9
182 11 Praha 8
podpora:
nahlizeni@czk.cz
www: <http://www.czk.cz>

Sousední parcely

Vlastníci, jiní oprávnění

| Vlastnické právo | | |
|---------------------------------------|---|-------|
| Jméno/název | Adresa | Podíl |
| SJM Trunda František a Trundová Marta | | |
| František Trunda | Staré zámky 819/12, Brno, Líšeň, 628 00 | |
| Marta Trundová | Staré zámky 819/12, Brno, Líšeň, 628 00 | |

Způsob ochrany nemovitosti

| Název |
|-----------------------|
| zemědělský půdní fond |

Seznam BPEJ

| BPEJ | Výměra |
|-------|--------|
| 31010 | 1083 |

Omezení vlastnického práva

| Název |
|-------------------------------|
| Věcné břemeno (podle listiny) |


Jiné zápisy

| |
|-------------------------------------|
| Nejsou evidovány žádné jiné zápisy. |
|-------------------------------------|

Zobrazené údaje mají informativní charakter.

Nemovitost je v územním obvodu, kde státní správu katastru nemovitostí ČR vykonává Katastrální úřad pro Jihomoravský kraj, Katastrální pracoviště Brno-město

Platnost k 02.03.2011 15:23:44

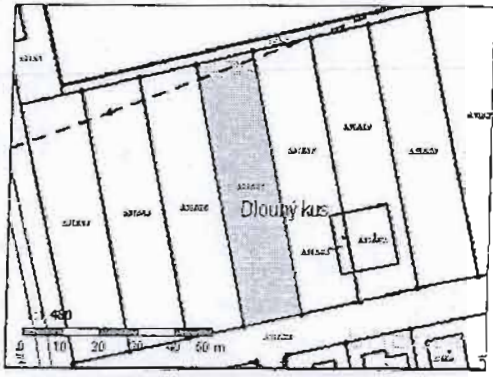


- Parcela
- Stavba
- Jednotka
- Rízení
- Mapa
- Nemovitosti na LV

[Nápověda](#)

Informace o parcele

| | |
|---------------------------|------------------------------|
| Parcelní číslo: | 5318/17 |
| Výměra [m ²]: | 1067 |
| Katastrální území: | Lišeň 612405 |
| Číslo LV: | 829 |
| Typ parcely: | Parcela katastru nemovitostí |
| Mapový list: | DKM |
| Určení výměry: | Ze souřadnic v S-JTSK |
| Druh pozemku: | omá půda |



Zobrazení v grafickém prohlížeči

O aplikaci

- Nejčastější dotazy
- Technické požadavky
- Vysvětlení pojmu
- Prohlášení o přístupnosti

Kontaktní údaje

Český úřad zeměměřický a katastrální
 Pod sídlištěm 9
 182 11 Praha 8
 podpora:
nahlizeni@uzk.cz
[www:http://www.uzk.cz](http://www.uzk.cz)

[Sousední parcely](#)

Vlastníci, jiní oprávnění

| Vlastnické právo | | |
|---------------------------------------|---|-------|
| Jméno/název | Adresa | Podíl |
| SJM Trunda František a Trundová Marta | | |
| František Trunda | Staré zámky 819/12, Brno, Lišeň, 628 00 | |
| Marta Trundová | Staré zámky 819/12, Brno, Lišeň, 628 00 | |

Způsob ochrany nemovitosti

| Název |
|-----------------------|
| zemědělský půdní fond |

Seznam BPEJ

| BPEJ | Výměra |
|-------|--------|
| 31010 | 1087 |

Omezení vlastnického práva

| Název |
|-------------------------------|
| Věcné břemeno (podle listiny) |

Jiné zápisy

Nejsou evidovány žádné jiné zápisy.

Zobrazené údaje mají informativní charakter.

Nemovitost je v územním obvodu, kde státní správu katastru nemovitostí ČR vykonává Katastrální úřad pro Jihomoravský kraj, Katastrální pracoviště Brno-město

Platnost k 02.03.2011 15:23:44

MAGISTRÁT MĚSTA BRNA
ODBOR ÚZEMNÍHO PLÁNOVÁNÍ A ROZVOJE
ÚZEMNÍ PLÁN MĚSTA BRNA
Pořadové č. námítky *N/.....*

Her
N 1388

| |
|--|
| MAGISTRÁT MĚSTA BRNA Odbor územního plánování a rozvoje |
| Došlo dne: - 9 -03- 2011 |
| Č.j. MMB: <i>0101077</i> |
| Příl.: |

NÁMITKA
KE KONCEPTU ÚZEMNÍHO PLÁNU MĚSTA BRNA

podle ustanovení § 48 odst. 2 zákona č. 183/2006 Sb., o územním plánování a stavebním řádu (stavební zákon) v platném znění

I. Identifikační údaje vlastníka/zástupce veřejnosti podávajících námítku

Jméno, příjmení fyzické osoby/název právnické osoby: *František Trunda*

Adresa/sídlo: *Staré zámky 819/12, 628 00 Brno-Líšeň*

Identifikace vlastněné nemovitosti: *k.ú. Líšeň, parcely uvedené na LV 829*

Podává-li věcně shodnou námítku více navrhovatelů, jsou údaje o nich (jméno, příjmení, adresa a identifikace vlastněné nemovitosti) uvedeny v samostatných přílohách: *ano*

II. Upřesnění obsahu námítky

k návrhu řešení

textové části: *ano*

grafické části: *ano*

k procesu pořizování: *ne*

III. Údaje o uplatněné námítce k variantě (variantám) konceptu: I. II. III.

Městská část: *Brno-Líšeň*

Katastrální území: *Líšeň 612405*

Parcelní čísla pozemků (adresa nemovitosti, doplňující popis lokality): *p. č. 5318/16 a 17*

(zastavitelná plocha Li-17, plocha veřejné vybavenosti V/a2, veřejně prospěšná stavba občanského vybavení Po-916/m - var. I, Po-913/m - var. II, III)

Obsah námítky:

Jako spoluvlastník (SJM) uvedených pozemků nesouhlasím s vymezením zastavitelné plochy Li-17. Na tuto plochu bylo vydáno Odborem ÚRV ÚMČ Brno-Líšeň, Jírova 2, 628 00 Brno územní rozhodnutí č. 344, ze dne 1.12.2006 č. j. 2700/14149/06, sp. zn. STU/20/0601226/000/003, kterým jsou na ní umístěny stavby 19-ti rodinných domů vč. komunikace a inž. sítí a terénních úprav na p.č. 5318/1 k.ú. Líšeň a plocha je již z převážné části zastavěným územím.

Nesouhlasím se zařazením převážné rozlohy uvedených pozemků do plochy veřejné vybavenosti V/a2 s předkupním právem, ve výkresové části ÚP označené Po-916/m ve variantě I., Po-913/m ve variantě II. a III. Rozvoj u hřbitova v Líšni (Šimáčkova), které je v rozporu s vydaným a platným územním rozhodnutím.

Požadují, aby citované ÚR bylo v ÚPmB zahrnuto mezi závazné limity území.

Odůvodnění:

1. Navrhovaná plocha V/a2 zabírá plochu zahrad nových rodinných domů, již realizovaných a v současnosti realizovaných na základě účinného územního rozhodnutí a následných stavebních povolení.
2. Značná část plochy je dotčena ochranným pásmem vedení VVN 110 kV, takže je prakticky pro stavby veřejné vybavenosti nevyužitelná.
3. Při severní straně hřbitova je vymezena dostatečně rozsáhlá zastavitelná plocha veřejné vybavenosti Li-18, s několikanásobně větší rozlohou než plocha Li-17, která je schopná absorbovat kapacitu staveb zamýšlených a možných na ploše Li-17.

IV. Grafická příloha k námítce

ano

V. Ostatní přílohy

- zmocnění zástupce veřejnosti, ve smyslu § 23 odst. 2 a 3 stavebního zákona: ne

VI. Preference varianty konceptu

žádná

V Brně dne - 8. 03. 2011



podpis vlastníka / zástupce veřejnosti



531844

531822

531821

531820

531818

531818

Dlouhý kus

531817

531816

531815

531814

531842

531843

531824

531824

531840

531826

531828

531828

531821

531822

531827

531835

531800

531801

112091

112070

11207

531828

531828

531833

11206

11206

11207

11205

11204

11203

11202

11201

11206

11202

11205

11204

11203

11202

11201

53184

53184

53184

53184

11206

11202

11205

11204

11203

11202

11201

53184

53184

53184

53184

53184





Parcela Stavba Jednotka Řízení Mapa Nemovitostí na LV

Nápověda

Seznam nemovitostí na LV

Číslo LV: 829

Katastrální území: Lišeň 612405

Zobrazení v mapě

Vlastníci, jiní oprávnění

| Vlastnické právo | | |
|---------------------------------------|--|-------|
| Jméno/název | Adresa | Podíl |
| SJM Trunda František a Trundová Marta | | |
| František Trunda | Staré zámky 819/12, Bmo, Lišeň, 628 00 | |
| Marta Trundová | Staré zámky 819/12, Bmo, Lišeň, 628 00 | |

Parcely

| Parcelní číslo |
|----------------|
| 1126/7 |
| 1126/30 |
| 1126/31 |
| 5049/95 |
| 5049/41 |
| 5049/125 |
| 5049/250 |
| 5049/360 |
| 5049/361 |
| 5307/33 |
| 5318/16 |
| 5318/17 |
| 5318/31 |

Stavby

| Číslo |
|-------------------------------------|
| Lišeň č.p. 813 na parcele 1126/30 |
| Lišeň č.p. 2852 na parcele 5049/250 |
| bez čísla na parcele 5049/360 |
| bez čísla na parcele 5307/33 |
| bez čísla na parcele 1126/31 |

Jednotky

Na LV nejsou zapsány žádné jednotky.

O aplikaci

- [Nejčastější dotazy](#)
- [Technické požadavky](#)
- [Vysvětlení pojmů](#)
- [Prohlášení o přístupnosti](#)

Kontaktní údaje

Český úřad
zeměměřický
a katastrální

Pod sídlištěm 9

162 11 Praha 8

podpora:

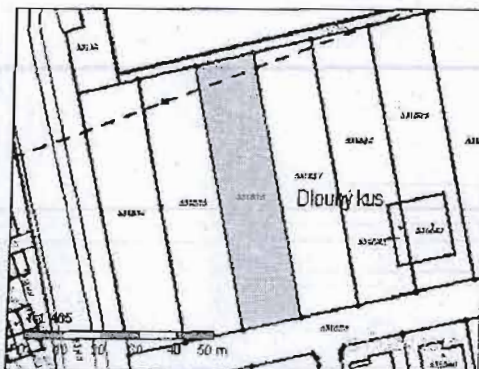
nahlizeni@cuzk.cz

www: <http://www.cuzk.cz>



Informace o parcele

| | |
|---------------------------|------------------------------|
| Parcelní číslo: | 5318/16 |
| Výměra [m ²]: | 1083 |
| Katastrální území: | Lišeň 612405 |
| Číslo LV: | 829 |
| Typ parcely: | Parcela katastru nemovitostí |
| Mapový list: | DKM |
| Určení výměry: | Ze souřadnic v S-JTSK |
| Druh pozemku: | orná půda |



Zobrazení v grafickém prohlížeči

O aplikaci

- Nejčastější dotazy
- Technické požadavky
- Vysvětlení pojmů
- Prohlášení o přístupnosti

Kontaktní údaje

Český úřad zeměměřičský a katastrální
 Pod sídlištěm 9
 182 11 Praha 8
 podpora:
nahlizeni@czk.cz
[www:http://www.czuk.cz](http://www.czuk.cz)

Sousední parcely

Vlastníci, jiní oprávnění

| Vlastnické právo | | |
|---------------------------------------|---|-------|
| Jméno/název | Adresa | Podíl |
| SJM Trunda František a Trundová Marta | | |
| František Trunda | Staré zámky 819/12, Brno, Lišeň, 628 00 | |
| Marta Trundová | Staré zámky 819/12, Brno, Lišeň, 628 00 | |

Způsob ochrany nemovitosti

| Název |
|-----------------------|
| zemědělský půdní fond |

Seznam BPEJ

| BPEJ | Výměra |
|-------|--------|
| 31010 | 1083 |

Omezení vlastnického práva

| Název |
|-------------------------------|
| Věcné břemeno (podle listiny) |

Jiné zápisy

Nejsou evidovány žádné jiné zápisy.

Zobrazené údaje mají informativní charakter.

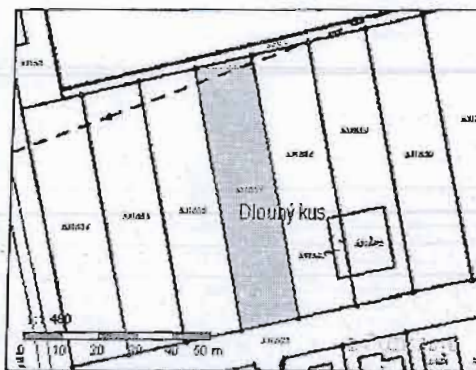
Nemovitost je v územním obvodu, kde státní správu katastru nemovitostí ČR vykonává Katastrální úřad pro Jihomoravský kraj, Katastrální pracoviště Brno-město

Platnost k 02.03.2011 15:23:44



Informace o parcele

| | |
|---------------------------|------------------------------|
| Parcelní číslo: | 5318/17 |
| Výměra [m ²]: | 1087 |
| Katastrální území: | Lišeň 612405 |
| Číslo LV: | 829 |
| Typ parcely: | Parcela katastru nemovitostí |
| Mapový list: | DKM |
| Určení výměry: | Ze souřadnic v S-JTSK |
| Druh pozemku: | orná půda |



Zobrazení v grafickém prohlížeči

O aplikaci

- [Nejčastější dotazy](#)
- [Technické požadavky](#)
- [Vysvětlení pojmů](#)
- [Prohlášení o přístupnosti](#)

Kontaktní údaje

Český úřad
zeměměřický
a katastrální
Pod sídlištěm 9
182 11 Praha 8
podpora:
nahlizeni@czk.cz
[www:http://www.cuzk.cz](http://www.cuzk.cz)

Sousední parcely

Vlastníci, jiní oprávnění

| Vlastnické právo | | |
|---------------------------------------|--|-------|
| Jméno/název | Adresa | Podíl |
| SJM Trunda František a Trundová Marta | | |
| František Trunda | Staré zámky 819/12, Bmo, Lišeň, 628 00 | |
| Marta Trundová | Staré zámky 819/12, Bmo, Lišeň, 628 00 | |

Způsob ochrany nemovitosti

| Název |
|-----------------------|
| zemědělský půdní fond |

Seznam BPEJ

| BPEJ | Výměra |
|-------|--------|
| 31010 | 1087 |

Omezení vlastnického práva

| Název |
|-------------------------------|
| Věcné břemeno (podle listiny) |

Jiné zápisy

| |
|------------------------------------|
| Nejsou evidovány žádné jiné zápisy |
|------------------------------------|

Zobrazené údaje mají informativní charakter.

Nemovitost je v územním obvodu, kde státní správu katastru nemovitostí ČR vykonává Katastrální úřad pro Jihomoravský kraj, Katastrální pracoviště Bmo-město

Platnost k 02.03.2011 15:23:44



MAGISTRÁT MĚSTA BRNA
ODBOR ÚZEMNÍHO PLÁNOVÁNÍ A
ROZVOJE

N 1006 Her

| | |
|--|--------|
| Pořadové č. námítky | N..... |
| MAGISTRÁT MĚSTA BRNA Odbor územního plánování a rozvoje | |

NÁMITKA
KE KONCEPTU ÚZEMNÍHO PLÁNU MĚSTA BRNA

podle ustanovení § 48 odst. 2 zákona č. 183/2006 Sb., o územním plánování a stavebním řádu (stavební zákon) v platném znění

I. Identifikační údaje vlastníka/zástupce veřejnosti podávajících námítku

| | | |
|--|---|-----------------------------|
| Jméno, příjmení fyzické osoby/ název právnické osoby | Arch.Design Plus, a.s. | |
| Adresa / sídlo | Brno, Sochorova 3178/23, PSČ 616 00 | |
| Identifikace vlastněné nemovitosti | zahrady ležící při ulici Lišeňské východně od parcel p.č. 7846/4; p.č. 4020/17; p.č. 2666 (PE) | |
| Podává-li věcně shodnou námítku více navrhovatelů, jsou údaje o nich (jméno, příjmení, adresa a identifikace vlastněné nemovitosti) uvedeny v samostatných přílohách | <input checked="" type="checkbox"/> ano | <input type="checkbox"/> ne |

II. Upřesnění obsahu námítky

| | | | |
|---|---|---|--|
| k návrhu řešení | | k procesu pořizování | |
| textové části | grafické části | | |
| <input type="checkbox"/> ano <input checked="" type="checkbox"/> ne | <input checked="" type="checkbox"/> ano <input type="checkbox"/> ne | <input type="checkbox"/> ano <input checked="" type="checkbox"/> ne | |

III. Údaje o uplatněné námítce k variantě (variantám) konceptu

I. II. III.

| | |
|--|---|
| Městská část | ŽIDENICE |
| Katastrální území | ŽIDENICE |
| Parcelní čísla pozemků (adresa nemovitosti, doplňující popis lokality) | 7846/4; 7846/1; 7845; 7844; 7843; 7842; 7841; 7840; 7839; 7838, 7835; 7834; 7822/2; 7822/11; 7822/10; 7833/4; 7833/3; 7833/1; 7832 |
| Obsah námítky | <p>Jakožto vlastníci předmětných pozemků nesouhlasíme s navrhovaným dopravním řešením v předmětné lokalitě. Napojení přes pozemek p.č. 7846/1 není vzhledem ke svojí poloze realizovatelné. Koridor pro komunikaci je veden v bezprostřední blízkosti rodinného domu stojícího na parcele č. 7846/2.</p> <p>Navrhujeme posunout koridor pro komunikaci směrem k ulici Lišeňská. V příloze přikládáme návrh možného dopravního řešení, které dle našeho názoru vytvoří podmínky pro zástavbu území rodinnými domy, která je v souladu s Územním plánem města Brna.</p> <p>Přílohy:</p> <ol style="list-style-type: none"> Zastavovací studie Brno – Židenice, červen 2010, AVRIOINVEST, a.s. Seznam vlastníků podávajících námítku Plná moc pro Arch.Design Plus, a.s. LV 4295 (Arch.Design Plus, a.s.) |

IV. Grafická příloha k námítce

ano
 ne

V. Ostatní přílohy

- zmocnění zástupce veřejnosti, ve smyslu § 23 odst.2 a 3 stavebního zákona ano ne

VI. Preference varianty konceptu ŽÁDUJÍ

I. varianta II. varianta III. varianta

V Brně dne 9.3.2011

Arch.Design Plus, a.s.

Sochorova 3178/23

616 00 Brno

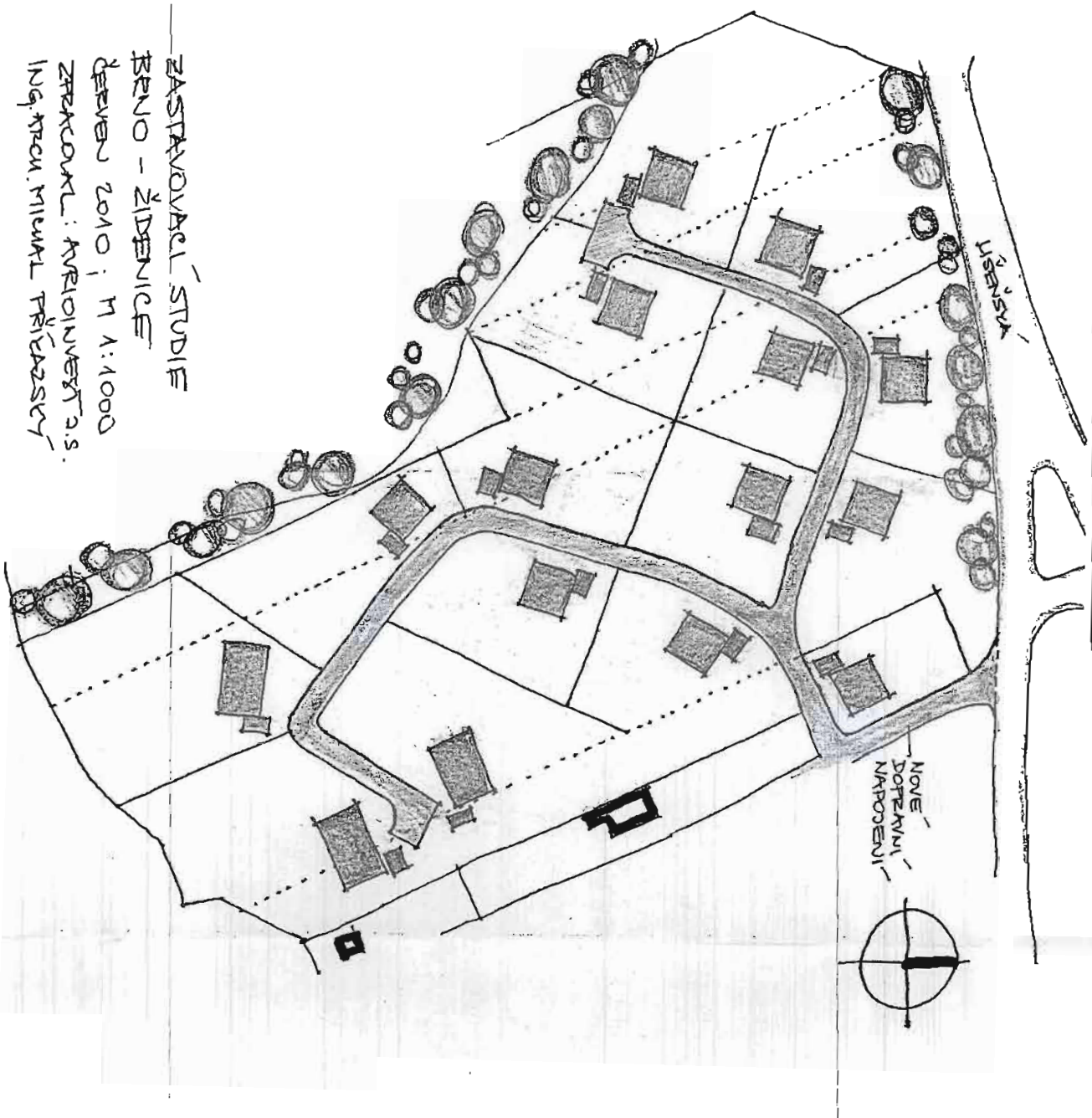
podpis vlastníka/zástupce veřejnosti

Vyplněný formulář zašlete nejpozději do 10.3.2011 na adresu :

Magistrát města Brna, Odbor územního plánování a rozvoje, Kounicova 67, 601 67 Brno

(viz veřejná vyhláška)

Příloha č. 1 k námitce ke konceptům ÚpmB - zahrady při ulici Lišeňská, Židenice



ZASTAVOVACÍ STUDIE
BRNO - ŽIDENICE
ŘEŠENÍ ZR. 2010 ; M 1:1000
ZPRACOVATEL: ARIOLINVEST s.s.
ING. AROU, MIKUL PRŮVAZSKÝ

Příloha č. 2 k námitce ke konceptům ÚPmB, zahrady při ulici Líšeňská

Seznam vlastníků podávajících námitku

| Vlastník | Adresa | pozemek p.č. |
|-----------------------------|---|---|
| Václav Hajn 1/2 | Nopova 3541/1, Brno, Židenice, 615 00 | 7838 |
| Libuše Hajnová 1/2 | Nopova 3541/1, Brno, Židenice, 615 00 | |
| Ing. Oldřich Volejníček | Nopova 3585/3, Brno, Židenice, 615 00 | 7839 |
| Božena Hudečková 1/3 | Na Zahrádkách 907, Újezd u Brna, Újezd u Brna, 664 53 | 7840 |
| Jan Volejníček 1/3 | Skorkovského 2072/133, Brno, Židenice, 636 00 | |
| Ing. Oldřich Volejníček 1/3 | Nopova 3585/3, Brno, Židenice, 615 00 | |
| Božena Hudečková | Na Zahrádkách 907, Újezd u Brna, Újezd u Brna, 664 53 | 7841 |
| Tomáš Hamza 1/3 | 36 West Avenue , Toronto, ON M4M 2L8, | 7842 |
| Jan Hruza 1/3 | Horníkova 2136/20, Brno, Líšeň, 628 00 | |
| Mgr. Hana Špičková 1/3 | Mezicestí 1698/19, Brno, Líšeň, 628 00 | |
| Jan Volejníček | Skorkovského 2072/133, Brno, Židenice, 636 00 | 7843, 7844, 7845 |
| Marta Olšanová | Hájkova 2256/5, Brno, Líšeň, 628 00 | 7822/10, 7822/11, 7834, 7835, 7836/1 |
| Arch. Design Plus, a.s. | Sochorova 3178/23, Brno, 616 00 | 7846/4 |

Příloha č. 3 k námitce ke konceptům ÚPmB, zahrady při ulici Líšeňská, Židenice

PLNÁ MOC

My, níže podepsaní

Václav Hajn, bytem Brno, Nopova 3541/1, 615 00

Libuše Hajnová, bytem Brno, Nopova 3541/1, 615 00

Ing. Oldřich Volejníček, bytem Brno, Nopova 3585/3, 615 00

Božena Hudečková, bytem Na Zahrádkách 907, Újezd u Brna, 664 53

Jan Volejníček, bytem Brno, Skorkovského 2072/133, 636 00

Marta Olšanová, bytem Brno, Hájkova 2256/5, Brno, Líšeň, 628 00

Mgr. Hana Špičková, bytem Brno, Mezicestí 1698/19, Líšeň, 628 00

jakožto vlastníci pozemků v lokalitě zahrádkářské kolonie ležící při ulici Líšeňské, východně od souboru garáží, jmenovitě pozemků p.č. 7845, 7844, 7843, 7842, 7841, 7840, 7839, 7838 nacházejících se v katastrálním území Židenice, obci Brno (dále jen jako „Předmětné pozemky“), tímto

z m o c ň u j e m e

obchodní společnost **Arch.Design Plus, a.s.**, se sídlem Brno, Sochorova 3178/23, PSČ 61600, zapsanou v obchodním rejstříku u Krajského soudu v Brně, oddíl B, vložka 3515, IČ 262 34 351,

aby za nás samostatně jednala a činila všechny právní a faktické úkony ve věci podání námítky ke konceptu Územního plánu města Brna dle ustanovení § 48 odst. 2 zákona č. 183/2006 Sb.

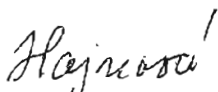
V Brně dne 8. března 2011



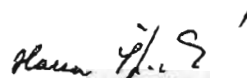
Václav Hajn



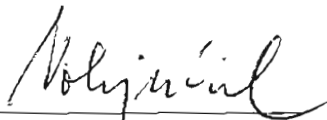
Marta Olšanová




Libuše Hajnová



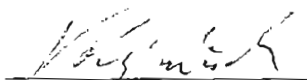
Hana Špičková



Ing. Oldřich Volejníček



Božena Hudečková



Jan Volejníček

Příloha č. 4 ke konceptu ÚPmB - zahrady při ulici Líšeňská**VÝPIS Z KATASTRU NEMOVITOSTÍ**

prokazující stav evidovaný k datu 20.10.2008 08:44:12

Okres: CZ0642 Brno-město

Obec: 582786 Brno

Kat.území: 611115 Židenice

List vlastnictví: 4295

V kat. území jsou pozemky vedeny v jedné číselné řadě

| A Vlastník, jiný oprávněný | Identifikátor | Podíl |
|--|---------------|-------|
| <i>Vlastnické právo</i> | | |
| Arch.Design Plus, a.s., Rybnická 487/51a, Nový Lískovec, 634 00 Brno 34 | 26234351 | |

B Nemovitosti*Pozemky*

| Parcela | Výměra [m2] | Druh pozemku | Způsob využití | Způsob ochrany |
|---------|-------------|----------------|--------------------|-----------------------|
| 4920/17 | 14 | ostatní plocha | ostatní komunikace | |
| 7846/4 | 370 | zahrada | | zemědělský půdní fond |

Pozemky ve zjednodušené evidenci - parcely původ Pozemkový katastr (PK)

| Parcela | Díl | Typ | Výměra [m2] | Původní kat. území |
|---------|-----|-----|-------------|--------------------|
| 2666 | | | 37 | |

B1 Jiná práva - Bez zápisu**C Omezení vlastnického práva - Bez zápisu****D Jiné zápisy - Bez zápisu****E Nabývací tituly a jiné podklady zápisu****Listina**

1 Smlouva kupní ze dne 11.06.2008. Právní účinky vkladu práva ke dni 23.07.2008.

V-12917/2008-702

Pro: Arch.Design Plus, a.s., Rybnická 487/51a, Nový Lískovec, 634 00 RČ/IČO: 26234351
Brno 34

1 Smlouva kupní ze dne 22.09.2008. Právní účinky vkladu práva ke dni 22.09.2008.

V-16828/2008-702

Pro: Arch.Design Plus, a.s., Rybnická 487/51a, Nový Lískovec, 634 00 RČ/IČO: 26234351
Brno 34**F Vztah bonitovaných půdně ekologických jednotek (BPEJ) k parcelám**

| PK | Parcela | BPEJ | Výměra [m2] |
|----|---------|-------|-------------|
| | 2666 | 31010 | 37 |
| | 7846/4 | 31010 | 370 |

Pokud je výměra bonitních dílů parcel menší než výměra parcely, zbytek parcely není bonitován

Český úřad zeměměřický a katastrální - SCD

Vyhotoveno: 20.10.2008 09:32:41

Vyhotovil: Vyhotoveno dálkovým přístupem

Řízení PÚ:

Podpis, razítko:

Magistrát města Brna
Odbor územního plánování a rozvoje
Kounicova 67
601 67 Brno

| | |
|------------------------------------|---------------|
| MAGISTRÁT MĚSTA BRNA | |
| Odbor územního plánování a rozvoje | |
| Došlo dne: | - 9 -03- 2011 |
| Č.j. MMB: | 0101084 |
| Příl. | |

Her.

N 1387

V Brně dne 07.03.2011

Věc: Námitka vlastníka pozemku ke konceptu Územního plánu města Brna

I. Námitka vlastníka pozemku:

V zákonné lhůtě v souladu s § 48 odst.2 zákona č. 183/2006 Sb., o územním plánování a stavebním řádu (dále jen stavební zákon), v platném znění uplatňuji tuto námitku spoluvlastníka pozemků p.č. 5127 a p.č.5128 k.ú. Líšeň ke konceptu Územního plánu města Brna (ÚPmB), který v současnosti pořizuje Magistrát města Brna, Odbor územního plánování a rozvoje, Kounicova 67, 601 67 Brno:

Jako spoluvlastník pozemků p.č. 5127 a p.č.5128 k.ú. Líšeň, nesouhlasím s vymezením veřejného prostranství komunikace a prodloužení inženýrských sítí, které jsou vymezeny v rozvojové ploše s označením Li 15, zejména nesouhlasím s napojením komunikace z ulice Novolíšeňská do části rozvojové plochy přilehlé severně k lesu v komunikaci, která kopíruje trasu stávající polní cesty do ulice Houbařská a následně napojena do ulice Střelnice. Toto komunikační napojení je ve Var.I,II a III konceptu nového ÚPmB.

Funkční využití této části rozvojové plochy je ve všech třech variantách shodné a jedná se o bydlení (B), s plošným uspořádáním rodinná kompaktní (r) jak je uvedeno ve variantě II a I konceptu nového ÚPmB nesouhlasím a požaduji, aby bylo upřednostněno plošné uspořádání rodinné volné (d), jak je uvedeno ve Var. III konceptu nového ÚPmB, prostorový regulativ-výška staveb s označením 2 od 3 do 10 m je pro danou část rozvojové plochy vyhovující a komunikační propojení nejnižší položené plochy pod VN a VVN bylo s napojením z ulice Houbařská a nikdy nebylo propojeno do ulice Novolíšeňská.

II. Odůvodnění:

Svoji námitku v tomto odůvodnění opírám o tyto důvody:


Přívalem deště jsou v dané lokalitě velkým problémem. V současnosti, i když se částečně voda vsakuje v zahradách dochází opakovaně k vyplavování staveb a zahrad až do ulice Střelnice v období přívalem dešťů. V současnosti využívám svůj pozemek jako zahradu, poměry s přívalem dešťů se výrazně zhoršily v průběhu výstavby a po uvedení do provozu bytových domů v lokalitě při ulici Podbělova, obávám se, že pokud dojde ke komunikačnímu propojení z ulice Novolíšeňská bude docházet ke zvýšenému vyplavování staveb ve „Staré Líšni, protože komunikace bude tvořit koryto vody při extrémních srážkách, hlavní kanalizační řady jsou zde poddimenzované a nestíhají pojmout extrémní srážky.

Zejména s ohledem na konfiguraci terénu se znásobí toto množství o vodu, která poteče novou komunikací z část sídliště a severní částí ulice Novolíšeňská. Jedná se o výškový rozdíl cca 20 m od místa napojení veřejné komunikace v ulici Novolíšeňská, tak jak je navržena v konceptu nového ÚPmB. V současnosti jednáme s ostatními vlastníky pozemků p.p.č. 5126/1,5126/2,5127,5128,5129,5130,5131,5132,5133,5134,5135,5136/5 k.ú.Líšeň o plánované výstavbě v části lokality Habří, dle Urbanistické studie Habří 2 z r. 2006, jedná se o návrhovou plochu bydlení, jejíž zástavba a komunikační napojení, prodloužení ulice Houbařská do ulice Střelnice, je závislé na re parcelaci těchto pozemků a vzájemné dohodě mezi vlastníky. Jako starousedlík znám situaci v Líšni a obávám se, že bude docházet k znehodnocování majetku nejen nových ale i stávajících staveb, pokud bude realizována veřejná komunikace tak jak je navržena ve všech variantách nového ÚPmB. Úpravou intenzity využití rozvojové plochy formou prostorové regulace nebude docházet k přetížení kapacity stávajících inženýrských sítí v dané lokalitě a komunikační propojení nejnižší položené plochy pod VN a VVN s napojením z ulice Houbařská bez propojení do ulice Novolíšeňská zmírní negativní dopad.

III. Vymezení území dotčeného námitkou:

Pro vymezení území dotčeného touto námitkou sděluji, že touto námitkou jsou dotčeny pozemky p.č. 5127 a p.č.5128 k.ú. Líšeň v mém spoluvlastnictví, dále jsou dotčeny pozemky p.p.č. 5126/1,5126/2,5127,5128,5129,5130,5131,5132,5133,5134,5135,5136/5 k.ú.Líšeň, ve vlastnictví osob se kterými v současnosti jednáme o re parcelaci, část rozvojové plochy s označením Li 15, tak jak je výše popsána.

IV. Podpis:


Čápková Marie Ing., Obecká 2025/64,
Líšeň, 628 00 Brno 28

VÝPIS Z KATASTRU NEMOVITOSTÍ

prokazující stav evidovaný k datu 04.03.2011 13:11:10

Vyhотовeno bezúplatně dálkovým přístupem pro účel: Územní plánování, č.j.: - pro Město Brno

Okres: CZ0642 Brno-město

Obec: 582786 Brno

Kat.území: 612405 Líšeň

List vlastnictví: 4255

V kat. území jsou pozemky vedeny v jedné číselné řadě

| A Vlastník, jiný oprávněný | Identifikátor | Podíl |
|---|---------------|-------|
| Vlastnické právo | | |
| SJM Čáp Zdeněk Ing. a Čápková Marie Ing., Obecká 2025/64, Líšeň, 628 00 Brno 28 | 541219/3666 | |
| | 576205/2043 | |
| SJM = společné jmění manželů | | |

ČÁSTEČNÝ VÝPIS

| B Nemovitosti | | | | |
|---------------|------------|--------------|----------------|-----------------------|
| Pozemky | | | | |
| Parcela | Výměra[m2] | Druh pozemku | Způsob využití | Způsob ochrany |
| 5127 | 1155 | orná půda | | zemědělský půdní fond |
| 5128 | 1031 | zahradka | | zemědělský půdní fond |

B1 Jiná práva - Bez zápisu

C Omezení vlastnického práva - Bez zápisu

D Jiné zápisy

Typ vztahu

Vztah pro

Vztah k

o Změna výměr obnovou operátu

Parcela: 5127

Z-6448/2003-702

Parcela: 5128

Z-6448/2003-702

E Nabývací tituly a jiné podklady zápisu

Listina

o Smlouva kupní ze dne 16.09.2005. Právní účinky vkladu práva ke dni 20.09.2005.

V-11888/2005-702

Pro: Čáp Zdeněk Ing. a Čápková Marie Ing., Obecká 2025/64, Líšeň, 628 00 Brno 28

RČ/IČO: 541219/3666
576205/2043

o Smlouva kupní ze dne 19.09.2005. Právní účinky vkladu práva ke dni 23.09.2005.

V-12153/2005-702

Pro: Čáp Zdeněk Ing. a Čápková Marie Ing., Obecká 2025/64, Líšeň, 628 00 Brno 28

RČ/IČO: 541219/3666
576205/2043

F Vztah bonitovaných půdně ekologických jednotek (BPEJ) k parcelám

| Parcela | BPEJ | Výměra[m2] |
|---------|-------|------------|
| 5127 | 30810 | 762 |
| | 30840 | 393 |
| 5128 | 30810 | 755 |
| | 30840 | 276 |

Pokud je výměra bonitních dílů parcel menší než výměra parcely, zbytek parcely není bonitován

Nemovitosti jsou v územním obvodu, ve kterém vykonává státní správu katastru nemovitostí ČR
Katastrální úřad pro Jihomoravský kraj, Katastrální pracoviště Brno-město, kód: 702.

Magistrát města Brna
Odbor územního plánování a rozvoje
Kounicova 67
601 67 Brno

MAGISTRÁT MĚSTA BRNA
Odbor územního plánování a rozvoje

Došlo dne: - 9 -03- 2011

Č.j. MMB: 101110
Příl.:

Rec.
N 1386

V Brně dne 07.03.2011

Věc: Námitka vlastníka pozemku ke konceptu Územního plánu města Brna

I. Námitka vlastníka pozemku:

V zákonné lhůtě v souladu s § 48 odst.2 zákona č. 183/2006 Sb., o územním plánování a stavebním řádu (dále jen stavební zákon), v platném znění uplatňuji tuto námitku spoluvlastníka pozemků p.č. 5127 a p.č.5128 k.ú. Líšeň ke konceptu Územního plánu města Brna (ÚPmB), který v současnosti pořizuje Magistrát města Brna, Odbor územního plánování a rozvoje, Kounicova 67, 601 67 Brno:

Jako spoluvlastník pozemků p.č. 5127 a p.č.5128 k.ú. Líšeň, nesouhlasím s vymezením veřejného prostranství komunikace a prodloužení inženýrských sítí, které jsou vymezeny v rozvojové ploše s označením Li 15, zejména nesouhlasím s napojením komunikace z ulice Novolíšeňská do části rozvojové plochy přilehlé severně k lesu v komunikaci, která kopíruje trasu stávající polní cesty do ulice Houbařská a následně napojena do ulice Střelnice. Toto komunikační napojení je ve Var.I,II a III konceptu nového ÚPmB.

Funkční využití této části rozvojové plochy je ve všech třech variantách shodné a jedná se o bydlení (B), s plošným uspořádáním rodinná kompaktní (r) jak je uvedeno ve variantě II a I konceptu nového ÚPmB nesouhlasím a požaduji, aby bylo upřednostněno plošné uspořádání rodinné volné (d),jak je uvedeno ve Var. III konceptu nového ÚPmB, prostorový regulativ-výška staveb s označením 2 od 3 do 10 m je pro danou část rozvojové plochy vyhovující a komunikační propojení nejníže položené plochy pod VN a VVN bylo s napojením z ulice Houbařská a nikdy nebylo propojeno do ulice Novolíšeňská.

II. Odůvodnění:

Svoji námitku v tomto odůvodnění opírám o tyto důvody:

Přivalové deště jsou v dané lokalitě velkým problémem. V současnosti, i když se částečně voda vsakuje v zahradách dochází opakovaně k vyplavování staveb a zahrad až do ulice Střelnice v období přivalových dešťů. V současnosti využívám svůj pozemek jako zahradu, poměry s přivalovými dešti se výrazně zhoršily v průběhu výstavby a po uvedení do provozu bytových domů v lokalitě při ulici Podbělova, obávám se, že pokud dojde ke komunikačnímu propojení z ulice Novolíšeňská bude docházet ke zvýšenému vyplavování staveb ve „Staré Líšni, protože komunikace bude tvořit koryto vody při extrémních srážkách, hlavní kanalizační řady jsou zde poddimenzované a nestíhají pojmout extrémní srážky.

Zejména s ohledem na konfiguraci terénu se znásobí toto množství o vodu, která poteče novou komunikací z část sídliště a severní části ulice Novolíšeňská. Jedná se o výškový rozdíl cca 20 m od místa napojení veřejné komunikace v ulici Novolíšeňská, tak jak je navržena v konceptu nového ÚPmB. V současnosti jednáme s ostatními vlastníky pozemků p.p.č. 5126/1,5126/2,5127,5128,5129,5130,5131,5132,5133,5134,5135,5136/5 k.ú.Líšeň o plánované výstavbě v části lokality Habří, dle Urbanistické studie Habří 2 z r. 2006, jedná se o návrhovou plochu bydlení, jejíž zástavba a komunikační napojení, prodloužení ulice Houbařská do ulice Střelnice, je závislé na re parcelaci těchto pozemků a vzájemné dohodě mezi vlastníky. Jako starousedlík znám situaci v Líšni a obávám se, že bude docházet k znehodnocování majetku nejen nových ale i stávajících staveb, pokud bude realizována veřejná komunikace tak jak je navržena ve všech variantách nového ÚPmB. Úpravou intenzity využití rozvojové plochy formou prostorové regulace nebude docházet k přetížení kapacity stávajících inženýrských sítí v dané lokalitě a komunikační propojení nejníže položené plochy pod VN a VVN s napojením z ulice Houbařská bez propojení do ulice Novolíšeňská zmírní negativní dopad.

III. Vymezení území dotčeného námitkou:

Pro vymezení území dotčeného touto námitkou sděluji, že touto námitkou jsou dotčeny pozemky p.č. 5127 a p.č.5128 k.ú. Líšeň v mém spoluvlastnictví, dále jsou dotčeny pozemky p.p.č.

5126/1,5126/2,5127,5128,5129,5130,5131,5132,5133,5134,5135,5136/5 k.ú.Líšeň, ve vlastnictví osob se kterými v současnosti jednáme o re parcelaci, část rozvojové plochy s označením Li 15, tak jak je výše popsána.

IV. Podpis:

Čáp Zdeněk Ing., Obecká 2025/64,
Líšeň, 628 00 Brno 28

h. Herzau
N 1210

| | |
|------------------------------------|---------------|
| MAGISTRÁT MĚSTA BRNA | |
| Odbor územního plánování a rozvoje | |
| Došlo dne: | - 9 -03- 2011 |
| Č.j. MMB: | 0101114 |
| Přil.: | |

MAGISTRÁT MĚSTA BRNA

Odbor územního plánování a rozvoje MMB

Kounicova 67, 60167 Brno MUDr. Jana Jankovych 23/9/1968

Podatel: MUDr. Zdeněk Jankovych nar. 25/3/65 bytem: Banskobystrická 102, BRNO 621 00

V Brně dne: 9/3/2011

Věc: Námítka proti konceptu územního plánu, dále jen ÚP. /


Podatel je vlastníkem pozemku par.č. 1756, 1755, 1454 v k.ú. PISARKY 610208 obec Brno

Obsahem návrhu nového ÚP MMB, je ve variantě č.1 zanesena změna využití území Juránka, ze současné oblasti pro individuální rekreaci na oblast rozvojovou, určenou pro bydlení. Jako majitel/ka výše uvedeného pozemku na Juránce bych chtěl/la jednoznačně podpořit variantu č.1 navrhovaného ÚP, tj.změnu současného využití území Juránka. Zároveň bych tímto chtěl/la podat v souladu se zákonem č.183/2006 Sb., o územním plánování a stavebním řádu (stavební zákon) v platném znění, námítku, která směřuje proti vnesení navrhovaných variant 2 a 3, týkajících se koncepce území Juránka(ve kterých se s dalším rozvojem zahrádkářské kolonie nepočítá), do nově navrhovaného ÚP.

Svou námítku odůvodňuji takto: -zásah do vlastnického práva – pokles ceny nemovitosti.Vzkledem k tomu že s Juránkou bylo vždy počítáno jako s rozvojovou rezervou města, udržovalo si vždy (oto území kredit dobré investice a určitou úroveň hodnoty, především v kontextu s vizí, že se z této lokality jednou stane oblast určená pro bydlení.

Tím že město neumožní další rozvoj této oblasti, který je založen především na koncepci nového ÚP, sníží tak nejenom hodnotu pozemků ale i kredit území, protože mnozí z nás, prostě přestanou mít o zahrádky zájem (jak už tomu je mimo jiné i v současnosti kdy zahrádky udržuje tak max.každý desátý a půdní fond na Juránce je tedy využíván s bídou tak z 10%) a z území se prostě stane gheto bezdomovců a jiných živlů kteří lokalitě a městu rozhodně nebudou žádným přínosem.Dalším odůvodněním je: pokud bude znemožněn další rozvoj Juránky, bude tím současně znemožněna i naděje na vybudování nové, standartům EU odpovídající, komunikace včetně chodníků(předpokládám že jste seznámeni se současným naprosto nevyhovujícím stavem příjezdové komunikace která je pro všechny účastníky provozu nebezpečná a připomíná spíš tankodrom) s jejímž zainvestováním by snad v případě rozvoje oblasti pomohly fondy z EU.Zamezením rozvoje,bude znemožněno i zavedení ing.síti které jsou bezprostřední nutností pro eventuelní možnost vytvořit si zde podmínky k trvalému bydlení(jehož podoba bude samozřejmě podmíněna dalším procesem jednání a schvalování jak jsem si vědom/a).Tyto podmínky mohou zajistit mnohým majitelům pozemků na Juránce kteří zde již v současnosti pobývají trvale, důstojné celoroční bydlení na úrovni 21 století, aniž by museli znečišťovat lokalitu splašky a jinými produkty bydlení, a znehodnocovat tak kvalitu spodních vod a ovzduší zbytečnou zátěží již tak namáhaného ŽP moravské metropole což je součástí dalšího odůvodnění mnou vznesené námítky související tak se zbytečným znečišťováním životního prostředí.

Podatel proto požaduje aby pořizovatel ÚP MMB,variantu 2 a 3 návrhu ÚP oblasti Juránka z konceptu vypustil,případně ve variantě 2 a 3 změnil využití území Juránka tak jako je to ve variantě 1 návrhu, na rozvojovou oblast určenou pro bydlení.

Podpis: 



územní plán města Brna

MAGISTRÁT MĚSTA BRNA
ODBOR ÚZEMNÍHO PLÁNOVÁNÍ A
ROZVOJE

N 1001 Her

| | |
|--|---------|
| Pořadové č. námítky | N/..... |
| MAGISTRÁT MĚSTA BRNA Odbor územního plánování a rozvoje | |

Došlo dne: - 9 - 03 - 2011

Cj. MMB: 0101121

NÁMITKA KE KONCEPTU ÚZEMNÍHO PLÁNU MĚSTA BRNA

podle ustanovení § 48 odst. 2 zákona č. 183/2006 Sb., o územním plánování a stavebním řádu (stavební zákon) v platném znění

I. Identifikační údaje vlastníka/zástupce veřejnosti podávajících námítku

| | |
|--|---|
| Jméno, příjmení fyzické osoby/ název právnické osoby | MILOSLAV HRNCÍŘ |
| Adresa / sídlo | JASNÁ 10 62100 BRNO - OŘEŠÍN |
| Identifikace vlastněné nemovitosti | 342; 343 |
| Podává-li věcně shodnou námítku více navrhovatelů, jsou údaje o nich (jméno, příjmení, adresa a identifikace vlastněné nemovitosti) uvedeny v samostatných přílohách | <input type="checkbox"/> ano <input type="checkbox"/> ne |

II. Upřesnění obsahu námítky

| | | | |
|---|---|---|--|
| k návrhu řešení | | k procesu pořizování | |
| textové části | grafické části | | |
| <input type="checkbox"/> ano <input checked="" type="checkbox"/> ne | <input checked="" type="checkbox"/> ano <input type="checkbox"/> ne | <input checked="" type="checkbox"/> ano <input type="checkbox"/> ne | <input type="checkbox"/> ano <input type="checkbox"/> ne |

III. Údaje o uplatněné námítce k variantě (variantám) konceptu

I. II. III.

| | |
|---|-----------------------------------|
| Městská část | BRNO - OŘEŠÍN |
| Katastrální území | OŘEŠÍN |
| Parcelní čísla pozemků (adresa nemovitosti doplňující popis lokality) | 347, 348, 243, 342, 339, 338 atd. |

Námítka ke Konceptu nového územního plánu města Brna, oblasti RP-019 katastrálního území Ořešín, oblast Or-2. Chceme zachovat napojení plánované ulice rovnoběžné s ulicí Jasná komunikací místního významu do ulice U zvoníčky ve směru na východ. A napojení této nové ulice dle varianty konceptu II a III k plánované obchvatné komunikaci na západě. Další spojka na jih, tak jak je plánována ve variantě I je zbytečná.

Dále navrhujeme rozšířit řešení oblasti Or-2 na jih a severo-západ.

Posunutí větší plánované komunikace na severo-západě směrem na západ, až pod vedení VN - za vodohospodářský objekt, by umožnilo budoucí protažení na sever a východ po hranici pozemků a kolem hranice lesa (401/19).

Na jihu by bylo vhodné počítat s napojením lokality komunikací jdoucí po trase stávající polní cesty mezi kamenným mostkem a výpadovkou z Jehnic směr Vranov - ulicí Blanenskou (385/1).

Komunikace při spodní hranici pozemků na ulici Jasná, napojující se na přemostění z ulice Křímečova je za přemostěním přeměnitelně rozšířena. V severní části lokality okolo plánované ulice která je vedena rovnoběžně s ulicí Jasnou, požadujeme upřesnit výstavbu pod domky s možností napojení do ulice U zvoníčky. Toto z toho důvodu, aby se nemuselo dlouze čekat na výstavbu ulice komunikací? *Řešeno ERO 8.3.2011*

IV. Grafická příloha k námítce

ano
 ne

V. Ostatní přílohy

- zmocnění zástupce veřejnosti, ve smyslu § 23 odst. 2 a 3 stavebního zákona ano ne

VI. Preference varianty konceptu

I. varianta II. varianta III. varianta

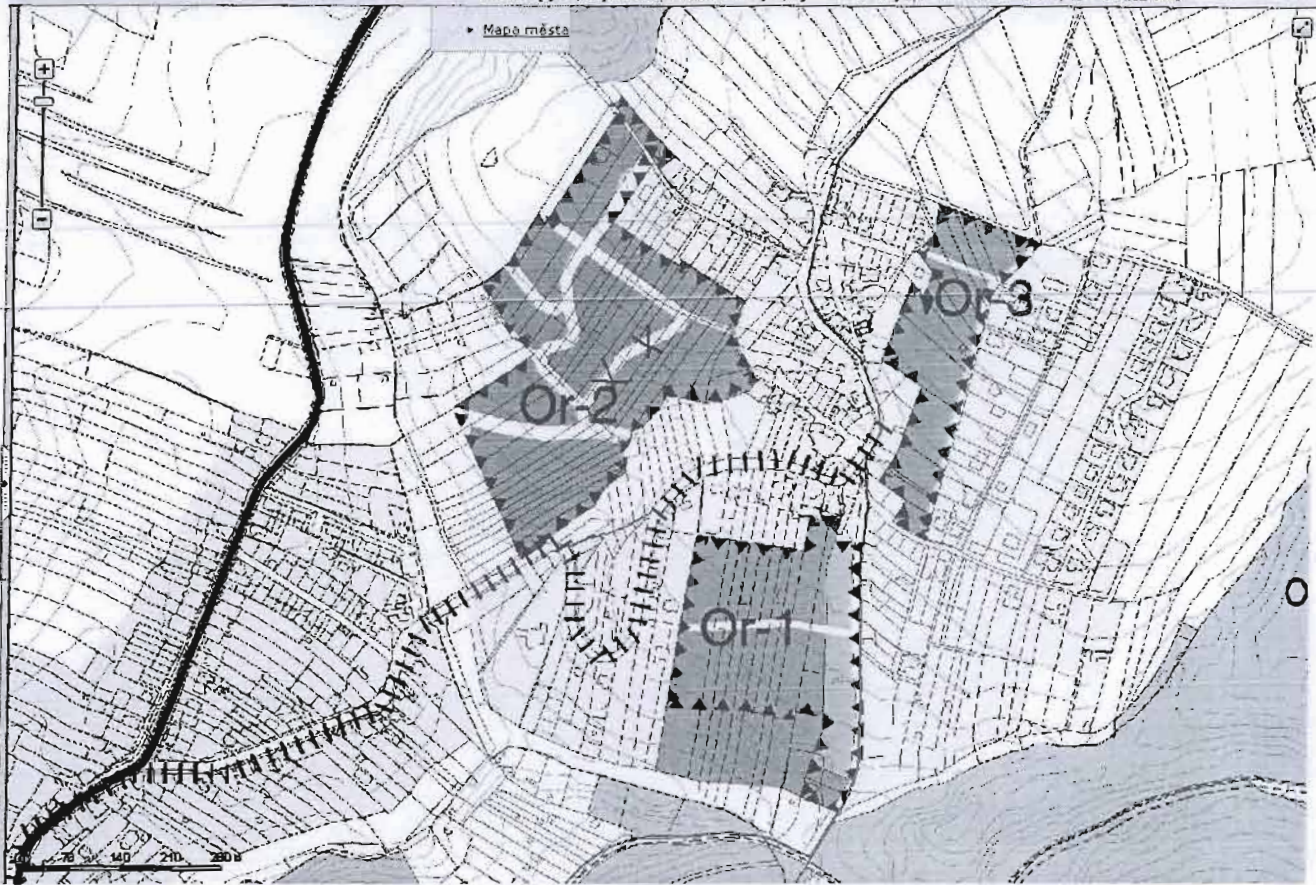
V Brně dne 9.3.2011

M. Hrnčíř
podpis vlastníka / zástupce veřejnosti

Vyplněný formulář zašlete nejpozději do 10.3.2011 na adresu :

Magistrát města Brna, Odbor územního plánování a rozvoje, Kounicova 67, 601 67 Brno
(viz veřejná vyhláška)

• Mapa města



• Mapa města



Příloha - podpisový arch:

Námítka občanů Brno – Ořešín, ulice Jasná a majitelů pozemků k oblasti RP-019 katastrálního území Ořešín, oblastní řešení Or-2.

| Jméno a příjmení | Adresa Trvalého bydliště | Podpis |
|--------------------|--------------------------|--------|
| František Kopta | Brno - Ořešín, Jasná 13 | |
| ALENA KOSÍKOVÁ | BRNO - OŘEŠÍN, JASNÁ 13 | |
| MILOSLAV HRNČÍŘ | BRNO - OŘEŠÍN, JASNÁ 10 | |
| BOŽENA HRNČÍŘOVÁ | BRNO - OŘEŠÍN, JASNÁ 10 | |
| KARL NAVRÁTIL | BRNO - OŘEŠÍN, JASNÁ 14 | |
| BOŽENA NAVRÁTILOVÁ | BRNO - OŘEŠÍN, JASNÁ 14 | |
| Idemka Dvořáková | BRNO - OŘEŠÍN, JASNÁ 19 | |
| ČEKĚK HRNČÍŘ | BRNO - MUTEŇICKÁ 13 | |
| Iveta Dobreciyci | Brno - Jasná 4 | |
| SNEIDEROVÁ J+ZMILA | BRNO - JASNÁ 5 | |
| AČSOVÁ EVA | BRNO - OŘEŠÍN, DRAŽDI 9 | |



MAGISTRÁT MĚSTA BRNA
 ODBOR ÚZEMNÍHO PLÁNOVÁNÍ A
 ROZVOJE

N 1209

Her

| | |
|--|---------------|
| Pořadové číslo námítky | N 1209 |
| MAGISTRÁT MĚSTA BRNA Odbor územního plánování a rozvoje | |
| Došlo dne: | 9 - 03 - 2011 |

Č.j. MMB: 0101/125
 Příl:

NÁMITKA KE KONCEPTU ÚZEMNÍHO PLÁNU MĚSTA BRNA

podle ustanovení § 48 odst. 2 zákona č. 183/2006 Sb., o územním plánování a stavebním řádu (stavební zákon) v platném znění

I. Identifikační údaje vlastníka/zástupce veřejnosti podávajících námítku

| | |
|---|-------------------------------------|
| Jméno, příjmení fyzické osoby/ název právnické osoby | Stejchal Ladislav |
| Adresa / sídlo | Brno - Křínovská 90a |
| Identifikace vlastněné nemovitosti | viz.přiložená pozemková mapa dle KN |

Podává-li věcně shodnou námítku více navrhovatelů, jsou údaje o nich (jméno, příjmení, adresa a identifikace vlastněné nemovitosti) uvedeny v samostatných přílohách ano ne

II. Upřesnění obsahu námítky

| | | | |
|---|---|--|--|
| k návrhu řešení | | k procesu pořizování | |
| textové části | grafické části | | |
| <input checked="" type="checkbox"/> ano <input type="checkbox"/> ne | <input checked="" type="checkbox"/> ano <input type="checkbox"/> ne | <input type="checkbox"/> ano <input type="checkbox"/> ne | <input type="checkbox"/> ano <input type="checkbox"/> ne |

III. Údaje o uplatněné námítkě k variantě (variantám) konceptu I. II. III.

| | |
|--|---|
| Městská část | B R N O -střed |
| Katastrální území | P i s á r k y |
| Parcelní čísla pozemků (adresa nemovitosti, doplňující popis lokality) | jedná se o více parcel |
| Obsah námítky | Podávám/-me/tímto námítky ke konceptu územního plánu města Brna a to ke všem třem variantám. Dotýká se hrubým způsobem mých/našich/vlastnických práv k nemovitému majetku výše specifikovanému. Žádám/-me/ proto o změnu navrhovaného způsobu využití dané lokality v konceptu Územního plánu a to na "Plochu k bydlení". Ve prospěch tohoto požadavku hovoří mimo jiné i skutečnost, že na celé řadě okolních pozemků stojí trvale obydlené rodinné domy. Ani jedna ze tří variant nám neumožňuje s jistotou vlastnických práv nakládat se svým nemovitým majetkem a negarantuje nám tato práva do budoucna. |

IV. Grafická příloha k námítkě ano viz.přiložená pozemková mapa dle KN ne

V. Ostatní přílohy - zmocnění zástupce veřejnosti, ve smyslu § 23 odst.2 a 3 stavebního zákona ano ne

VI. Preference varianty konceptu žádná
 I. varianta II. varianta III. varianta

v Brně dne 7.3.2012

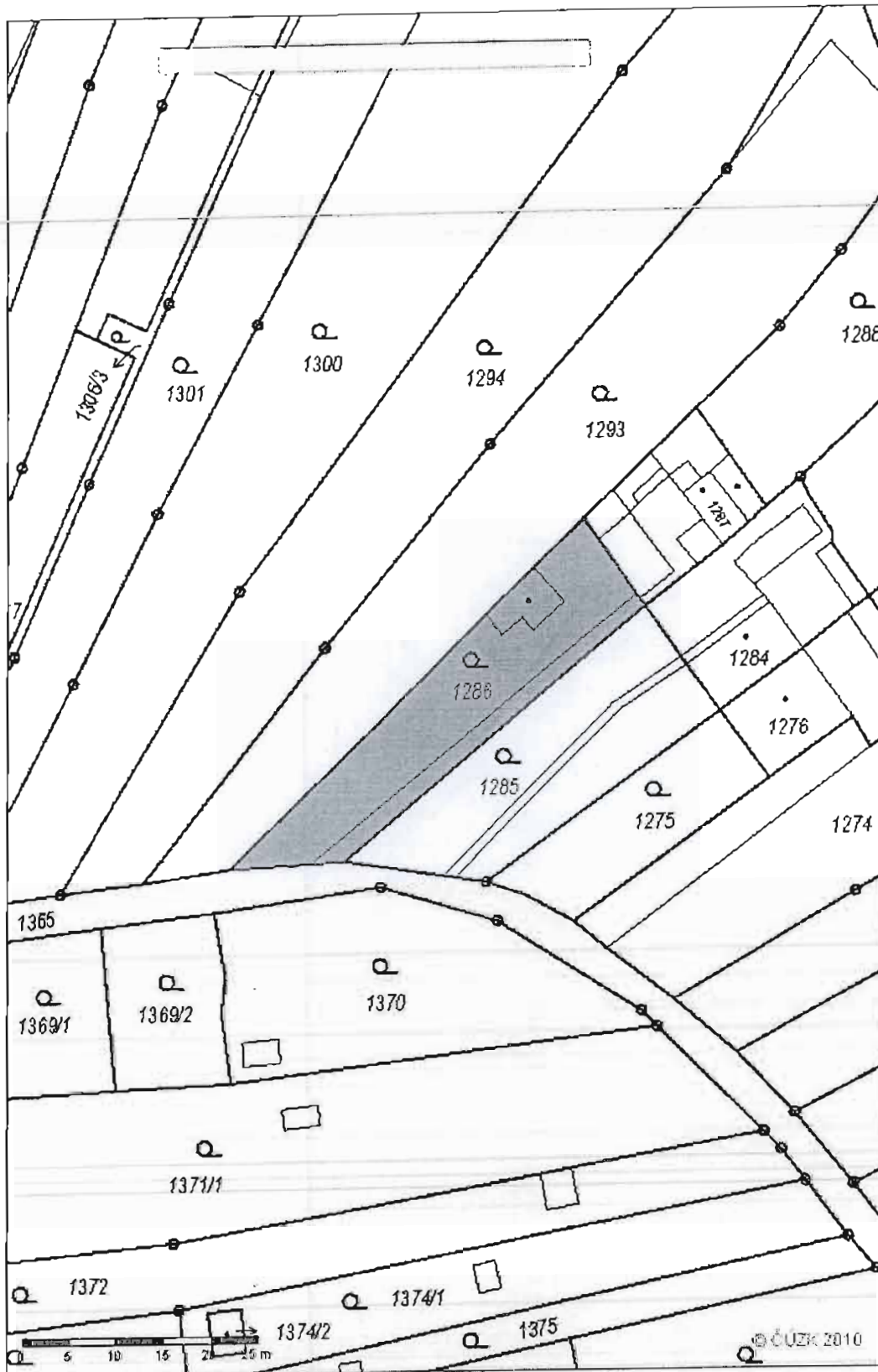
Stejchal Ladislav
 podpis vlastníka / zástupce veřejnosti

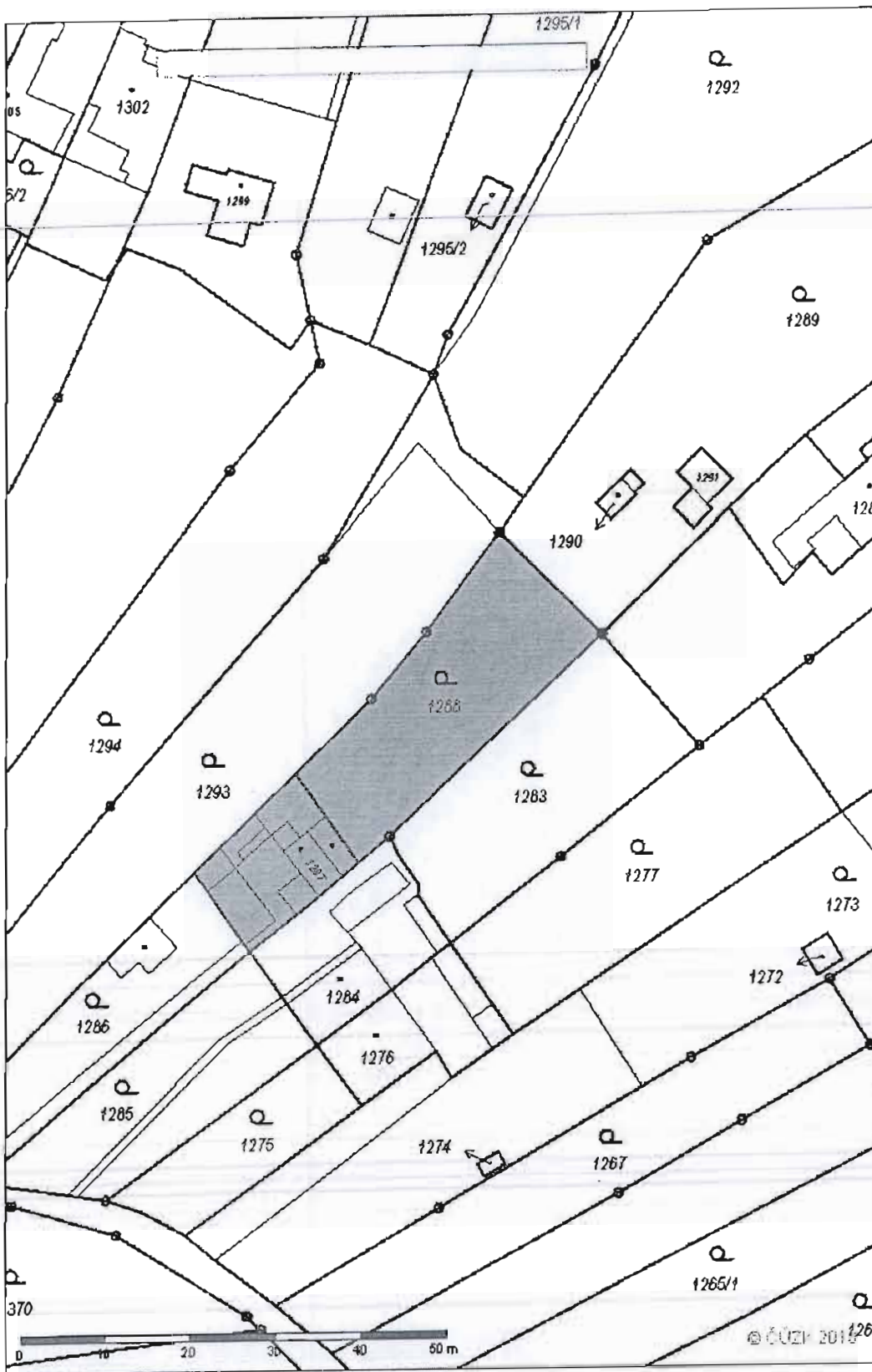
Vyplněný formulář zašlete nejpozději do 10.3.2011 na adresu :

Magistrát města Brna, Odbor územního plánování a rozvoje, Kounicova 67, 601 67 Brno

(viz veřejná vyhláška)

PLAN PŘEDVĚŠTĚNÍ







MAGISTRÁT MĚSTA BRNA
 ODBOR ÚZEMNÍHO PLÁNOVÁNÍ A
 ROZVOJE

N 1208

Heř

| | |
|--|---------------|
| Pořadové číslo námítky | N |
| MAGISTRÁT MĚSTA BRNA Odbor územního plánování a rozvoje | |
| Došlo dne: | - 9 -03- 2011 |

| | |
|-----------|----------|
| C.j. MMB: | 0134-134 |
| Příl.: | |

NÁMITKA KE KONCEPTU ÚZEMNÍHO PLÁNU MĚSTA BRNA

podle ustanovení § 48 odst. 2 zákona č. 183/2006 Sb., o územním plánování a stavebním řádu (stavební zákon) v platném znění

I. Identifikační údaje vlastníka/zástupce veřejnosti podávajících námítku

| | |
|---|-------------------------------------|
| Jméno, příjmení fyzické osoby/ název právnické osoby | Štejschlová Stanislava |
| Adresa / sídlo | Brno - Křovohrad 90a |
| Identifikace vlastněné nemovitosti | viz.přiložená pozemková mapa dle KN |

Podává-li věcně shodnou námítku více navrhovatelů, jsou údaje o nich (jméno, příjmení, adresa a identifikace vlastněné nemovitosti) uvedeny v samostatných přílohách ano ne

II. Upřesnění obsahu námítky

| | | | |
|--|---|--|--|
| k návrhu řešení | | k procesu pořizování | |
| textové části <input checked="" type="checkbox"/> ano <input type="checkbox"/> ne | grafické části <input checked="" type="checkbox"/> ano <input type="checkbox"/> ne | <input type="checkbox"/> ano <input type="checkbox"/> ne | <input type="checkbox"/> ano <input type="checkbox"/> ne |

III. Údaje o uplatněné námítce k variantě (variantám) konceptu I. II. III.

| | |
|--|--|
| Městská část | B R N O -střed |
| Katastrální území | P i s á r k y |
| Parcelní čísla pozemků (adresa nemovitosti, doplňující popis lokality) | jedná se o více parcel |
| Obsah námítky | Podávám/-me/tímto námítky ke konceptu územního plánu města Brna a to ke všem třem variantám. Dotýká se hru- bým způsobem mých/našich/vlastnických práv k nemovi- tému majetku výše specifikovanému. Žádám/-me/ proto o změnu navrhovaného způsobu využití dané lokality v konceptu Územního plánu a to na "Plo- chu k bydlení".Ve prospěch tohoto požadavku hovoří mi- mo jiné i skutečnost, že na celé řadě okolních pozemků stojí trvale obydlené rodinné domy. Ani jedna ze tří variant nám neumožňuje s jistotou vlastnických práv nakládat se svým nemovitým majetkem a negarantuje nám tato práva do budoucna. |

IV. Grafická příloha k námítce ano viz.přiložená pozemková mapa dle KN ne

V. Ostatní přílohy - zmocnění zástupce veřejnosti, ve smyslu § 23 odst.2 a 3 stavebního zákona ano ne

VI. Preference varianty konceptu žádná
 I. varianta II. varianta III. varianta

v Brně dne 7.3.2011 Štejschlová Stanislava
podpis vlastníka / zástupce veřejnosti

Vyplněný formulář zašlete nejpozději do 10.3.2011 na adresu :
 Magistrát města Brna, Odbor územního plánování a rozvoje, Kounicova 67, 601 67 Brno
 (viz veřejná vyhláška)





MAGISTRÁT MĚSTA BRNA
ODBOR ÚZEMNÍHO PLÁNOVÁNÍ A
ROZVOJE

Pořadové číslo námítky: N. 1451 He1
MAGISTRÁT MĚSTA BRNA
Odbor územního plánování a rozvoje
Došlo dne - 9 -03- 2011

Č.j. MMB: 0101/160
Příl.:

NÁMITKA KE KONCEPTU ÚZEMNÍHO PLÁNU MĚSTA BRNA

podle ustanovení § 48 odst. 2 zákona č. 183/2006 Sb., o územním plánování a stavebním řádu (stavební zákon) v platném znění

I. Identifikační údaje vlastníka/zástupce veřejnosti podávajících námítku

| | |
|--|--|
| Jméno, příjmení fyzické osoby/ název právnické osoby | MARIE GRÝCOVÁ |
| Adresa / sídlo | FRYČAJOVA 9/19 614 00 BRNO |
| Identifikace vlastněné nemovitosti | VIZ NÍŽE |
| Podává-li věcně shodnou námítku více navrhovatelů, jsou údaje o nich (jméno, příjmení, adresa a identifikace vlastněné nemovitosti) uvedeny v samostatných přílohách | <input type="checkbox"/> ano <input checked="" type="checkbox"/> ne |

II. Upřesnění obsahu námítky

| | |
|---|---|
| k návrhu řešení | k procesu pořizování |
| textové části <input type="checkbox"/> ano <input type="checkbox"/> ne | grafické části <input checked="" type="checkbox"/> ano <input type="checkbox"/> ne |
| | <input type="checkbox"/> ano <input type="checkbox"/> ne |

III. Údaje o uplatněné námítce k variantě (variantám) konceptu

| | |
|--|---|
| | <input type="checkbox"/> I. <input type="checkbox"/> II. <input checked="" type="checkbox"/> III. |
| Městská část | BRNO - MALOMĚŘICE - OBRÁNY |
| Katastrální území | OBRÁNY |
| Parcelní čísla pozemků (adresa nemovitosti, doplňující popis lokality) | 880/61 ; 880/42 ; 880/43 848/33 |
| Obsah námítky | JAKO VLASTNÍK VÝŠE UVEDENÝCH POZEMKŮ V KU OBRÁNY V LOKALITÁCH PÍSEK, KLÍNY, ČTVRTĚ, ZASADNĚ NESOUHLASÍ S FUNKČNÍM VYUŽITÍM VÝŠE UVEDENÝCH POZEMKŮ DLE VARIANTY III. PRO ZEMĚDĚLSKÝ PŮDNÍ FOND. TO SE TÝKÁ I POZEMKŮ Sousedních vlastníků. POŽADUJI, ABY DANĚ ÚZEMÍ BYLO ŘEŠENO DLE VARIANTY II. EVENTUELNĚ I. |

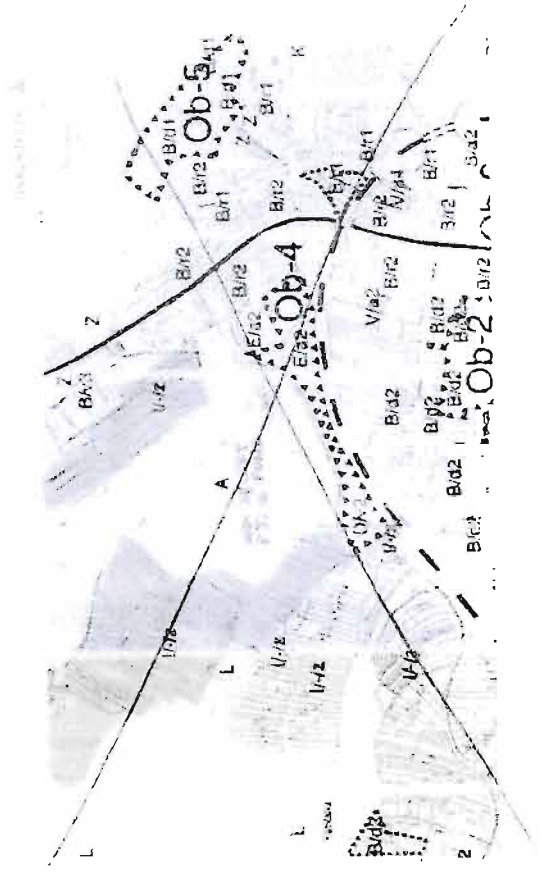
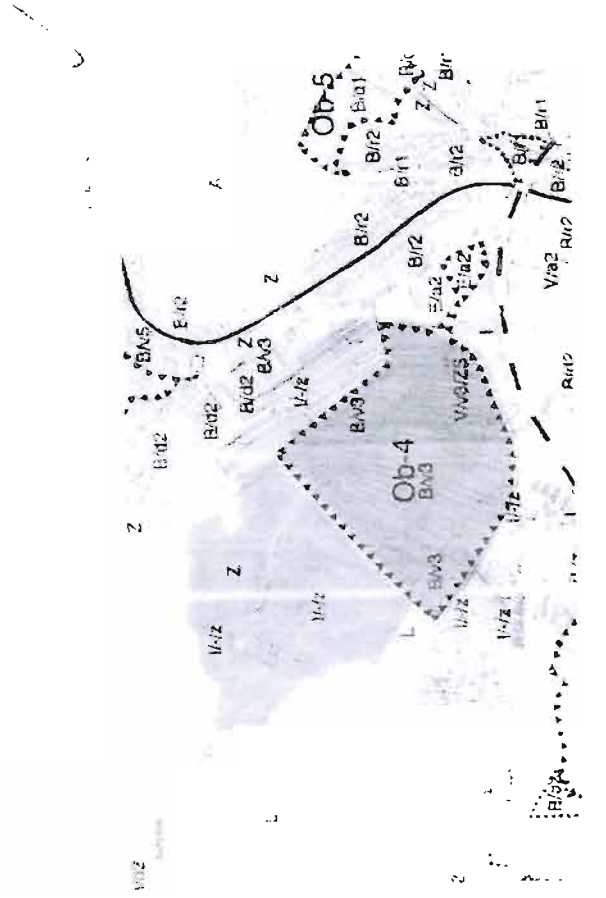
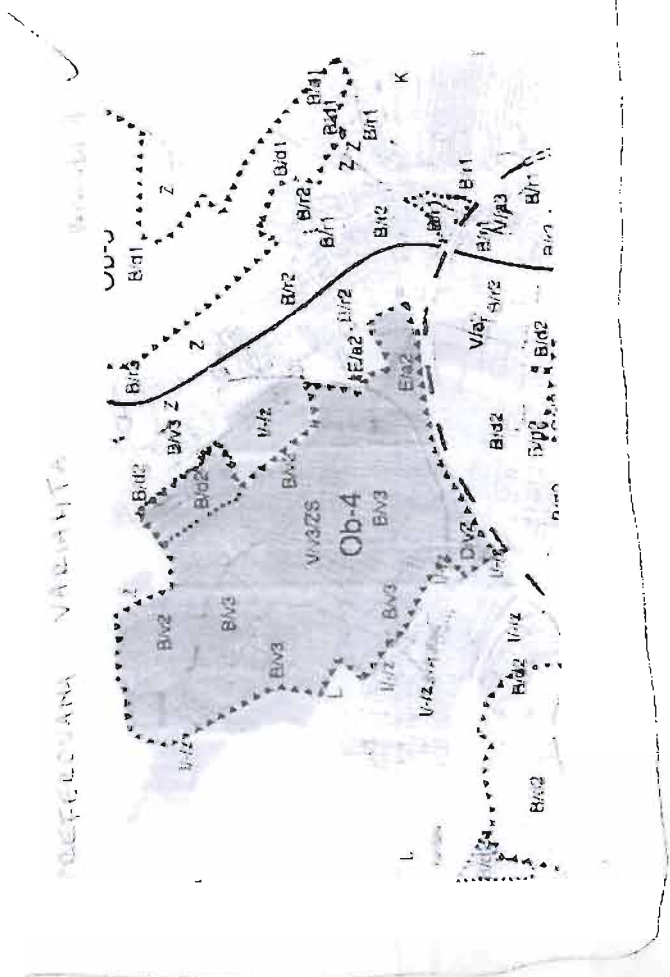
| | |
|---|---|
| IV. Grafická příloha k námítce | <input checked="" type="checkbox"/> ano <input type="checkbox"/> ne |
| V. Ostatní přílohy - zmocnění zástupce veřejnosti, ve smyslu § 23 odst.2 a 3 stavebního zákona | <input type="checkbox"/> ano <input checked="" type="checkbox"/> ne |
| VI. Preference varianty konceptu | <input checked="" type="checkbox"/> I. varianta <input checked="" type="checkbox"/> II. varianta <input type="checkbox"/> III. varianta |

v BRNĚ dne 7.3.2010

podpis vlastníka / zástupce veřejnosti

Vyplněný formulář zašlete nejpozději do 10.3.2011 na adresu :

Magistrát města Brna, Odbor územního plánování a rozvoje, Kounicova 67, 601 67 Brno
(viz veřejná vyhláška)





MAGISTRÁT MĚSTA BRNA
ODBOR ÚZEMNÍHO PLÁNOVÁNÍ A
ROZVOJE

N 1450 / 80

| | |
|--|---------|
| Pořadové č. námítky | N/..... |
| MAGISTRÁT MĚSTA BRNA Odbor územního plánování a rozvoje | |
| 9. 3. 2011 | |

NÁMITKA
KE KONCEPTU ÚZEMNÍHO PLÁNU MĚSTA BRNA

podle ustanovení § 48 odst. 2 zákona č. 183/2006 Sb., o územním plánování a stavebním řádu (stavební zákon) v platném znění

I. Identifikační údaje vlastníka/zástupce veřejnosti podávajících námítku

| | | |
|---|---------------|-------------|
| Jméno, příjmení fyzické osoby/ název právnické osoby | MÍTKA NOVOTNÁ | |
| Adresa / sídlo | ŠERÁNKOVA 25 | 616 00 BRNO |
| Identifikace vlastněné nemovitosti | viz níže | |

Podává-li věcně shodnou námítku více navrhovatelů, jsou údaje o nich (jméno, příjmení, adresa a identifikace vlastněné nemovitosti) uvedeny v samostatných přílohách

ano
 ne

II. Upřesnění obsahu námítky

| | | | |
|--|---|------------------------------|-----------------------------|
| k návrhu řešení | | k procesu pořizování | |
| textové části | grafické části | | |
| <input type="checkbox"/> ano <input type="checkbox"/> ne | <input checked="" type="checkbox"/> ano <input type="checkbox"/> ne | <input type="checkbox"/> ano | <input type="checkbox"/> ne |

III. Údaje o uplatněné námítce k variantě (variantám) konceptu I. II. III.

| | |
|--|--|
| Městská část | BRNO - HALOMĚŘICE - OBŘANY |
| Katastrální území | OBŘANY |
| Parcelní čísla pozemků (adresa nemovitosti, doplňující popis lokality) | 880/61 ; 880/42 ; 880/43 848/33 |
| Obsah námítky | JAKO VLASTNÍK VŠECH UVEDENÝCH POZEMKŮ V KU OBŘANY V LOKALITÁCH PÍSKY, KLÍNY, ČTURTĚ ZÁKADNĚ NECHCHLAGU S FUNKČNÍM VYUŽITÍM VŠECH UVEDENÝCH POZEMKŮ DLE VARIANTY II. PRO ZEMĚDĚLSKÝ PŮDNÍ FOND. JČ SE TÝKA I POZEMKŮ SOUSEDNÍCH VLASTNÍKŮ. POŽADUJI, ABY DANÉ ÚZEMÍ BYLO ŘEŠENO DLE VARIANTY II. EVENTUELNĚ VARIANTY I. |

IV. Grafická příloha k námítce ano ne

V. Ostatní přílohy - zmocnění zástupce veřejnosti, ve smyslu § 23 odst.2 a 3 stavebního zákona ano ne

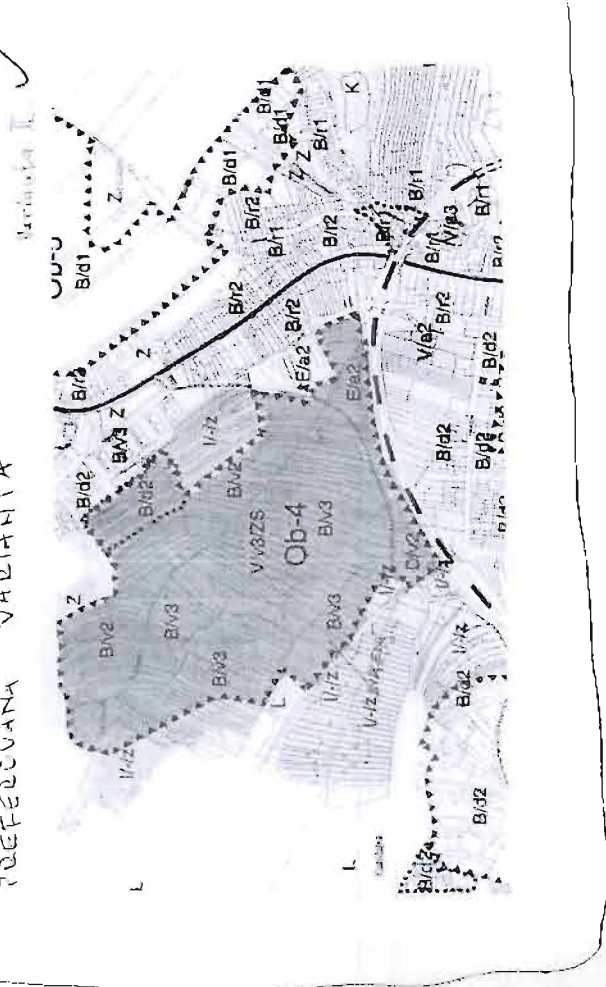
VI. Preference varianty konceptu I. varianta II. varianta III. varianta

V BRNĚ dne 7.3.2010

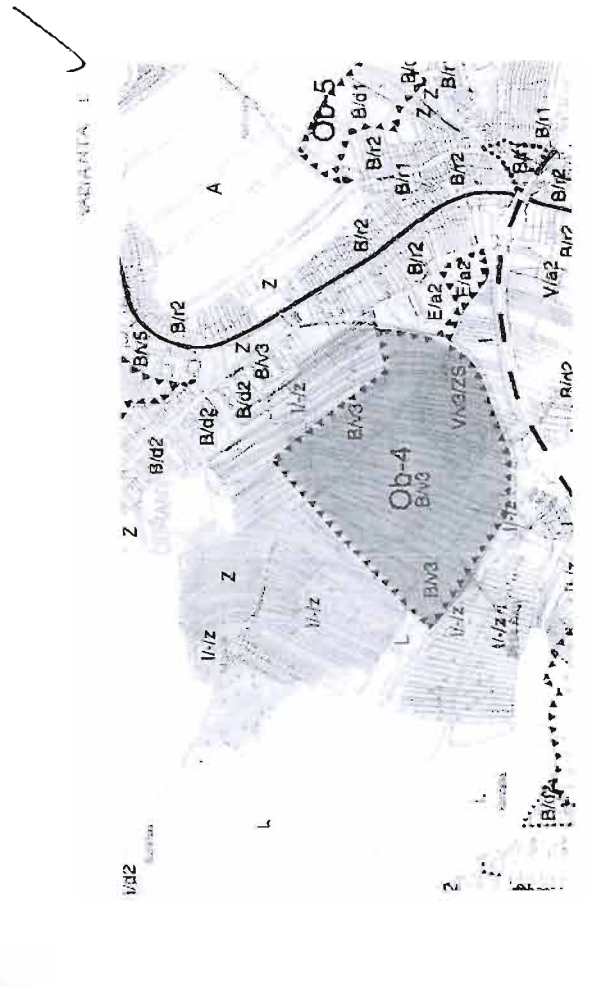
Amel J. J. J.
podpis vlastníka / zástupce veřejnosti

Vyplněný formulář zašlete nejpozději do 10.3.2011 na adresu :
Magistrát města Brna, Odbor územního plánování a rozvoje, Kounicova 67, 601 67 Brno
(viz veřejná vyhláška)

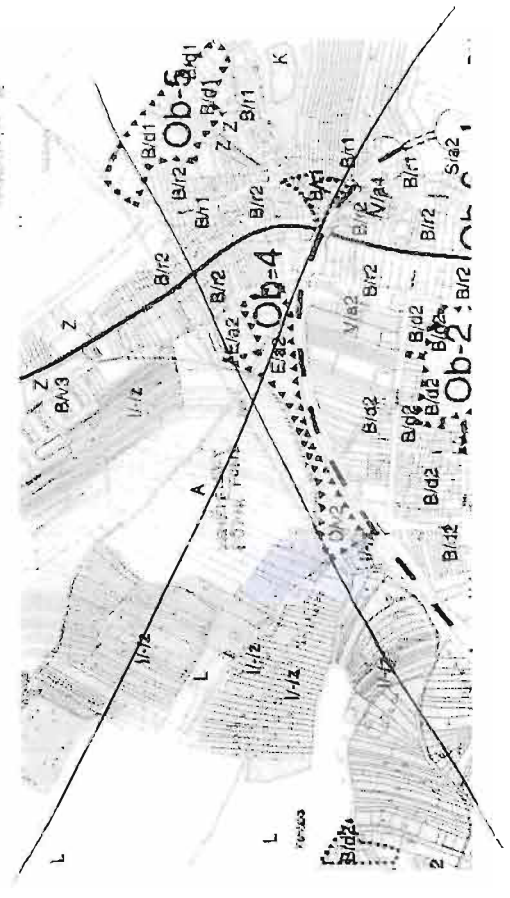
PROFERRUVANA VARIANTA



VARIANTA E



VARIANTA III





územní plán města Brna

MAGISTRÁT MĚSTA BRNA
ODBOR ÚZEMNÍHO PLÁNOVÁNÍ A
ROZVOJE

N 1220 He1

| | |
|--|---------|
| Pořadové č. námítky | N/..... |
| MAGISTRÁT MĚSTA BRNA Odbor územního plánování a rozvoje | |
| Dostupné: - 9-03-2011 | |

| | |
|--|--------------------------|
| NÁMITKA | Č.j. MMB: <i>0101/65</i> |
| KE KONCEPTU ÚZEMNÍHO PLÁNU MĚSTA BRNA | |

podle ustanovení § 48 odst. 2 zákona č. 183/2006 Sb., o územním plánování a stavebním řádu (stavební zákon) v platném znění

I. Identifikační údaje vlastníka/zástupce veřejnosti podávajících námítku

| | |
|---|-----------------------------------|
| Jméno, příjmení fyzické osoby/ název právnické osoby | <i>ING. EVA BENEŠOVÁ</i> |
| Adresa / sídlo | <i>LÍSKY 4, BRNO</i> |
| Identifikace vlastněné nemovitosti | <i>p.č. 1481, k.ú. STARÉ BRNO</i> |

Podává-li věcně shodnou námítku více navrhovatelů, jsou údaje o nich (jméno, příjmení, adresa a identifikace vlastněné nemovitosti) uvedeny v samostatných přílohách ano ne

II. Upřesnění obsahu námítky

| | | | |
|--|--|--|--|
| k návrhu řešení | | k procesu pořizování | |
| textové části | grafické části | | |
| <input type="checkbox"/> ano <input type="checkbox"/> ne | <input type="checkbox"/> ano <input type="checkbox"/> ne | <input type="checkbox"/> ano <input type="checkbox"/> ne | <input type="checkbox"/> ano <input type="checkbox"/> ne |

III. Údaje o uplatněné námítce k variantě (variantám) konceptu I. II. III.

| | |
|--|---------------------------------|
| Městská část | |
| Katastrální území | <i>STARÉ BRNO</i> |
| Parcelní čísla pozemků (adresa nemovitosti, doplňující popis lokality) | <i>p.č. 1481 (Nové Sady 14)</i> |
| Obsah námítky | <i>VIZ PŘÍLOHA</i> |

| | |
|---------------------------------------|--|
| IV. Grafická příloha k námítce | <input type="checkbox"/> ano <input type="checkbox"/> ne |
|---------------------------------------|--|

| | |
|---|--|
| V. Ostatní přílohy - zmocnění zástupce veřejnosti, ve smyslu § 23 odst.2 a 3 stavebního zákona | <input type="checkbox"/> ano <input type="checkbox"/> ne |
|---|--|

| | |
|---|---|
| VI. Preference varianty konceptu | <input type="checkbox"/> I. varianta <input type="checkbox"/> II. varianta <input type="checkbox"/> III. varianta |
|---|---|

| | |
|-----------------------------------|---|
| V <i>BRNĚ</i> dne <i>7.3.2011</i> | <i>Benešová</i> podpis vlastníka / zástupce veřejnosti |
|-----------------------------------|---|

Vyplněný formulář zašlete nejpozději do 10.3.2011 na adresu :

Magistrát města Brna, Odbor územního plánování a rozvoje, Kounicova 67, 601 67 Brno

(viz veřejná vyhláška)

Odbor územního plánování a rozvoje
Magistrát města Brna
Kounicova 67, 601 67 Brno

VĚC : Námitka, p.č. 1481, k.ú. Staré Brno

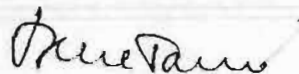
Jako vlastník pozemku p.č. 1481 na ulici Nové Sady 14, Brno, v k.ú. Staré Brno vznáším tuto námitku:

Krajský úřad Jihomoravského kraje, Odbor životního prostředí, Žerotínovo nám. 3/5, 601 82 Brno, jako příslušný vodoprávní úřad stanovil na návrh správce vodního toku, tj. podniku Povodí Moravy, s.p. se sídlem Dřevařská 11, 601 75 Brno, záplavové území vodního toku Svratky a vodního toku Svitavy, včetně vymezení aktivních zón těchto záplavových území s ohledem na stoletý, dvacetiletý a pětiletý průtok. Dle věstníku právních předpisů Jihomoravského kraje ze dne 23.12.2009, částka 8, není možné do záplavového území mimo aktivní zónu umístit ani v již existující zástavbě, „podsklepené stavby a stavby, jejichž přízemní podlaží není vyvýšeno nad okolní terén a dále rizikové objekty typu bytové výstavby, nemocnic, domovů důchodců, či školních a předškolních zařízení.“


S ohledem na výše uvedené, není možné na ulici Nové Sady 14, Brno, tedy v místě, které je dnes plně zastavěné bytovými domy s obchodními prostory v přízemí, tj. na parcele č. 1481 v k.ú. Brno, realizovat žádnou zástavbu. Z několika jednání vedených s odpovědnými osobami na OÚPRu vyplynul závěr, že dotčené orgány v záplavovém území nepovolí výstavbu podzemních garáží, nepovolí ani výstavbu nadzemních garáží, a jelikož tím pádem nejsem schopna vyřešit pro nově postavenou budovu parkování, je jakákoliv nová výstavba na parcele číslo 1481 v k.ú. Staré Brno nemožná. Podotýkám, že se podle platného územního plánu jedná o plochu všeobecného bydlení a v současné době stojí na předmětném pozemku přízemní dům. Jedná se o starý dům, u kterého žádná protipovodňová opatření nejsou realizována. **Z důvodu stanovení nepřiměřeně přísných protipovodňových zón zde naprosto nelogicky dochází k paradoxu, že stávající objekt, který je z hlediska vyčleněných povodňových zón naprosto nevyhovující, není možné dostavět a nahradit objektem, který by protipovodňová opatření respektoval.** Připomínám, že v nedávné době byl vystavěn a zkolaudován polyfunkční dům Semiramis při ulici Soukenická a Nové Sady, tedy v těsném sousedství zmiňované parcely. Funkční využití tohoto území dle platného územního plánu je vymezeno také jako plocha všeobecného bydlení.

Požaduji tedy zapracování mé námitky do nově vytvářeného územního plánu a zrušení, popř. upravení povodňových zón v lokalitách, kde si vodu nepamatují ani nejstarší obyvatelé této části Brna a nastavení takových podmínek v novém územním plánu, které budou budoucí investory v nově realizované výstavbě podporovat a ne jim jejich plány na zlepšení a zkrášlení naší metropole mařit.

Vzhledem ke skutečnosti, že mezi dotčené katastrální území patří nejen Staré Brno, ale také Chrlice, Modřice, Dolní Heršpice, Holásky, Horní Heršpice, Komárov, Brněnské Ivanovice, Černovice, Štýřice, Tmitá, Pisárky, Jundrov, Žabovřesky, Komín, Bystrc, Kníničky, Zábrdovice, Židenice, Husovice, Maloměřice, Obřany, jedná se takřka o celé Brno. Věřím, že hlavním cílem nového územního plánu je trvale udržitelný rozvoj a prosperita města Brna, ne nastavení takových podmínek, kdy je jakákoliv nová výstavba znemožněna.



Ing. Eva Benešová
Lísy 4, Brno




SOUČASNÝ STAV



SOUČASNÝ STAV

NÁVRH



BYTOVÝ DŮM
NOVÉ SADY 14
BRNO

PERSPEKTIVA 1

KUBE
ARCHITEKTI

KUBE, s.r.o.
studio@kubecz

Harova 59, 616 00 Brno
+420 549 216 344

N 1487 HET

JET IMPERA, a.s.

IČO: 26906350

DIČ: CZ26906350

Bankovní spojení: KOMERČNÍ BANKA 27-9376010267/0100



Magistrát města Brna
Odbor územního plánování a rozvoje
Kounicova 67
601 67 Brno

| |
|--|
| MAGISTRÁT MĚSTA BRNA Odbor územního plánování a rozvoje |
| Došlo dne: - 9 -03- 2011 |
| Č.j. MMB: 0101168 |
| Příl.: |

V Brně dne 8. března 2011

Věc: Námitky ke konceptu ÚPmB a jeho posouzení na udržitelný rozvoj:

Magistrát města Brna veřejnou vyhláškou bez č.j. oznámil veřejné projednání konceptu ÚPmB a jeho posouzení na udržitelný rozvoj.

Jsme vlastníky pozemku parc. č. 1522,1521,1516/4 , vše v k.ú. Komín.

Jako vlastníci pozemků dotčených návrhem zastavitelných ploch podáváme ve smyslu ust. § 48 odst. 2 zákona č. 183/2006 Sb. stavební zákon, následující námitku:

1. Vznášíme námitku proti omezování výstavby a využití území v nově stanovené záplavové zóně v k.ú. Komín. Požadujeme, aby se ÚP města Brna podrobněji zabýval možnostmi využití území stanoveného dle rozhodnutí Krajského úřadu jako záplavové zóny, a to vzhledem ke skutečnosti, že území nově označené v Komíně jako záplavová zóna je ohroženo záplavami naprosto minimálním způsobem díky Brněnské přehradě.

IMPERA invest, s.r.o.

Hlinky 114, 603 00 Brno

DIČ: CZ27671771

IMPERA invest, s.r.o.
Ing. Jaromír Beneš, jednatel

Provádění staveb včetně jejich změn, udržovací práce na nich a jejich odstraňování. Koupě zboží za účelem jeho dalšího prodeje a prodej. Zprostředkovatelská činnost.

Sídlo společnosti:

Hlinky 114, 603 00 Brno

tel.: 5 43421451,2

fax: 5 43237142

e-mail: IMPERA@IMPERASTYI.CZ



MAGISTRÁT MĚSTA BRNA
ODBOR ÚZEMNÍHO PLÁNOVÁNÍ A
ROZVOJE

N 1231 Hei

| | |
|---------------------|--|
| Pořadové č. námítky | MAGISTRÁT MĚSTA BRNA Odbor územního plánování a rozvoje |
| Došlo dne: | - 9 -03- 2011 |

NÁMITKA
KE KONCEPTU ÚZEMNÍHO PLÁNU MĚSTA BRNA

Č.j. MMB: *PA01-174*
Příl:

podle ustanovení § 48 odst. 2 zákona č. 183/2006 Sb., o územním plánování a stavebním řádu (stavební zákon) v platném znění

I. Identifikační údaje vlastníka/zástupce veřejnosti podávajících námítku

| | |
|---|---|
| Jméno, příjmení fyzické osoby/ název právnické osoby | Simona T O M A N O V Á |
| Adresa / sídlo | Hlavní 79/465, 66431 Lelekovice, Brno-venkov |
| Identifikace vlastněné nemovitosti | k.Ú: Ivanovice, p.č. 965/221,226 966/1 967/1,2,3 1035/88 |

Podává-li věcně shodnou námítku více navrhovatelů, jsou údaje o nich (jméno, příjmení, adresa a identifikace vlastněné nemovitosti) uvedeny v samostatných přílohách ano
 ne

II. Upřesnění obsahu námítky

| | | | |
|--|---|--|--|
| k návrhu řešení | | k procesu pořizování | |
| textové části | grafické části | | |
| <input type="checkbox"/> ano <input type="checkbox"/> ne | <input checked="" type="checkbox"/> ano <input type="checkbox"/> ne | <input type="checkbox"/> ano <input type="checkbox"/> ne | |

III. Údaje o uplatněné námítkce k variantě (variantám) konceptu I. II. III.

| | |
|--|--|
| Městská část | Ivanovice |
| Katastrální území | Ivanovice |
| Parcelní čísla pozemků (adresa nemovitosti, doplňující popis lokality) | 945/221 a 226, 966/1, 967/1,2,3 a 1035/88 |
| Obsah námítky | obr. 1/ Zařazení ploch na p.č. 965 až 967, označ. jako E/a2, tedy území pro lehkou výrobu, neodpovídá stávající situaci, ani již vydaným územním rozhodnutím. Plochy i sousedící jsou využívány pro obchod a služby, i budoucí výstavba bude na tanto obor orientována spíše než na lehkou výrobu. obr. 2/ Pro využití ploch na p.č. 1035/88 a sousedních, ozn. jako B/dl, je jednoznačně nejvýhodnější varianta konceptu plánu č. 2. Pouze tato navrhovaná varianta řeší lepší zpřístupnění a využití lokality |

IV. Grafická příloha k námítkce ano ne

V. Ostatní přílohy
- zmocnění zástupce veřejnosti, ve smyslu § 23 odst.2 a 3 stavebního zákona ano ne

VI. Preference varianty konceptu
 I. varianta II. varianta III. varianta


V Brně dne 10.03.2011

podpis vlastníka / zástupce veřejnosti

Vyplněný formulář zašlete nejpozději do 10.3.2011 na adresu :

Magistrát města Brna, Odbor územního plánování a rozvoje, Kounicova 67, 601 67 Brno

(viz veřejná vyhláška)



Pl. 2



Pl. 1



MAGISTRÁT MĚSTA BRNA
ODBOR ÚZEMNÍHO PLÁNOVÁNÍ A
ROZVOJE

N 1217

Her

Pořadové č. námítky

N/.....

MAGISTRÁT MĚSTA BRNA
Odbor územního plánování a rozvoje

Doslo dne: - 9 - 03 - 2011

Č.j. MMB: *08/101/186*

BRNO

NÁMITKA KE KONCEPTU ÚZEMNÍHO PLÁNU MĚSTA BRNA

podle ustanovení § 48 odst. 2 zákona č. 183/2006 Sb., o územním plánování a stavebním řádu (stavební zákon) v platném znění

I. Identifikační údaje vlastníka/zástupce veřejnosti podávajících námítku

| | |
|---|---|
| Jméno, příjmení fyzické osoby/ název právnické osoby | Švihálek David a Švihálková Terezie |
| Adresa / sídlo | Bratří Mrštíků 289/14, 614 00 Brno - Husovice |
| Identifikace vlastněné nemovitosti | 196/1 , 196/19 |

Podává-li věcně shodnou námítku více navrhovatelů, jsou údaje o nich (jméno, příjmení, adresa a identifikace vlastněné nemovitosti) uvedeny v samostatných přílohách ano ne

II. Upřesnění obsahu námítky

| | | | |
|---|---|--|--|
| k návrhu řešení | | k procesu pořizování | |
| textové části <input type="checkbox"/> ano <input type="checkbox"/> ne | grafické části <input checked="" type="checkbox"/> ano <input type="checkbox"/> ne | <input type="checkbox"/> ano <input type="checkbox"/> ne | <input type="checkbox"/> ano <input type="checkbox"/> ne |

III. Údaje o uplatněné námítce k variantě (variantám) konceptu I. II. III.

| | |
|--|---------------|
| Městská část | Brno - střed |
| Katastrální území | Zábrdovice |
| Parcelní čísla pozemků (adresa nemovitosti, doplňující popis lokality) | 196/1, 196/19 |

Obsah námítky
Jako vlastníci pozemků p.č. 196/1 a 196/19 v k.ú. Zábrdovice nesouhlasíme s funkčním využitím našich pozemků a na nich stojících nemovitostí pro bydlení. Tyto nemovitosti jsme zakoupili v souladu s platným ÚPmB pro autoservis, neboť v tomto platném územněplánovacím dokumentu je dané území určeno pro stabilizovanou funkci "SV" - smíšená výroba a služby. Požadujeme, aby v tomto smyslu byla zajištěna kontinuita s dosud platným ÚPmB. V případě, že naše námítka nebude v novém konceptu územního plánu města Brna zohledněna, jsme odhodláni se, ač neradi, bránit soudní cestou.

IV. Grafická příloha k námítce ano ne

V. Ostatní přílohy - zmocnění zástupce veřejnosti, ve smyslu § 23 odst.2 a 3 stavebního zákona ano ne

VI. Preference varianty konceptu

I. varianta II. varianta III. varianta

V *BRNO* dne *3.3.2011*

[Podpis]
podpis vlastníka / zástupce veřejnosti

Vyplněný formulář zašlete nejpozději do 10.3.2011 na adresu :

Magistrát města Brna, Odbor územního plánování a rozvoje, Kounicova 67, 601 67 Brno
(viz veřejná vyhláška)



MAGISTRÁT MĚSTA BRNA
 ODBOR ÚZEMNÍHO PLÁNOVÁNÍ A
 ROZVOJE

H/L

| | |
|--|---------|
| Pořadové č. námítky | N/..... |
| MAGISTRÁT MĚSTA BRNA Odbor územního plánování a rozvoje | |
| Datum: - 9 - 03 - 2011 | |

N 1412

NÁMITKA
KE KONCEPTU ÚZEMNÍHO PLÁNU MĚSTA BRNA

0101200

podle ustanovení § 48 odst. 2 zákona č. 183/2006 Sb., o územním plánování a stavebním řádu (stavební zákon) v platném znění

I. Identifikační údaje vlastníka/zástupce veřejnosti podávajících námítku

| | |
|---|---|
| Jméno, příjmení fyzické osoby/ název právnické osoby | Iva Žaloudíková, Barbora Žaloudíková |
| Adresa / sídlo | Žabčehův 1262 e, Brno 647 00 Kounicova 83, Brno 647 01 |
| Identifikace vlastněné nemovitosti | Chata Brno - Žabčehův |

Podává-li věcně shodnou námítku více navrhovatelů, jsou údaje o nich (jméno, příjmení, adresa a identifikace vlastněné nemovitosti) uvedeny v samostatných přílohách

a
 n

II. Upřesnění obsahu námítky

| | | | |
|--|--|------------------------------|-----------------------------|
| k návrhu řešení | | k procesu pořizování | |
| textové části | grafické části | | |
| <input type="checkbox"/> ano <input type="checkbox"/> ne | <input type="checkbox"/> ano <input type="checkbox"/> ne | <input type="checkbox"/> ano | <input type="checkbox"/> ne |

III. Údaje o uplatněné námítce k variantě (variantám) konceptu I. II. III.

| | |
|--|---|
| Městská část | Brno - Žabčehův |
| Katastrální území | Žabčehův |
| Parcelní čísla pozemků (adresa nemovitosti, doplnující popis lokality) | Žabčehův 1262 e 2558/1 2558/2 |
| Obsah námítky | Námítka o vybudování připojky vodovodu do obstarávané oblasti Brno - Žabčehův, Pod kopcem 92 e pozemku 2558/1, 2558/2. Nepreferuji žádnou variantu. |

IV. Grafická příloha k námítce ano ne

V. Ostatní přílohy - zmocnění zástupce veřejnosti, ve smyslu § 23 odst. 2 a 3 stavebního zákona ano ne

VI. Preference varianty konceptu nepreferuji žádnou variantu

I. varianta II. varianta III. varianta

V Brně dne 7.3.2011

podpis vlastníka / zástupce veřejnosti

Vyplněný formulář zašlete nejpozději do 10.3.2011 na adresu :
 Magistrát města Brna, Odbor územního plánování a rozvoje, Kounicova 67, 601 67 Brno
 (viz veřejná vyhláška)



MAGISTRÁT MĚSTA BRNA
 ODBOR ÚZEMNÍHO PLÁNOVÁNÍ A
 ROZVOJE

N 1190_{Her}

| | |
|---------------------|--|
| Pořadové č. námítky | MAGISTRÁT MĚSTA BRNA Odbor územního plánování a rozvoje |
| Došlo dne: | - 9 -03- 2011 1101201 |
| Č.j. MMB: | |
| Příl. | |

NÁMITKA KE KONCEPTU ÚZEMNÍHO PLÁNU MĚSTA BRNA

podle ustanovení § 48 odst. 2 zákona č. 183/2006 Sb., o územním plánování a stavebním řádu (stavební zákon) v platném znění

I. Identifikační údaje vlastníka/zástupce veřejnosti podávajících námítku

| | |
|---|--|
| Jméno, příjmení fyzické osoby/ název právnické osoby | Ing. Zuzana Němcová |
| Adresa / sídlo | na ul. J.P. Milna 6, Brno, Černá Pole, 60200 |
| Identifikace vlastněné nemovitosti | prozemek (příloha LV 3x) |

Podává-li věcně shodnou námítku více navrhovatelů, jsou údaje o nich (jméno, příjmení, adresa a identifikace vlastněné nemovitosti) uvedeny v samostatných přílohách ano
 příloha č. 2 podřízání arš ne

II. Upřesnění obsahu námítky

| | | | |
|---|---|---|--|
| k návrhu řešení | | k procesu pořizování | |
| textové části | grafické části | | |
| <input checked="" type="checkbox"/> ano <input type="checkbox"/> ne | <input type="checkbox"/> ano <input checked="" type="checkbox"/> ne | <input type="checkbox"/> ano <input checked="" type="checkbox"/> ne | |

III. Údaje o uplatněné námítce k variantě (variantám) konceptu I. II. III.

| | |
|--|---|
| Městská část | Brno - Černá Pole 610441 |
| Katastrální území | 465/14, 465/54, 465/59 |
| Parcelní čísla pozemků (adresa nemovitosti, doplňující popis lokality) | |
| Obsah námítky | Námítka se týká varianty UP č. 1, 2, 3 De textové části regulativu ploch komerčních vybavenosti - W budeme o doplnění formulace "velkoobchod" vždy za slovo maloobchod. Tedy nové formulace budou vždy ".... maloobchod a velkoobchod..." |

IV. Grafická příloha k námítce ano ne

V. Ostatní přílohy - zmocnění zástupce veřejnosti, ve smyslu § 23 odst.2 a 3 stavebního zákona ano ne

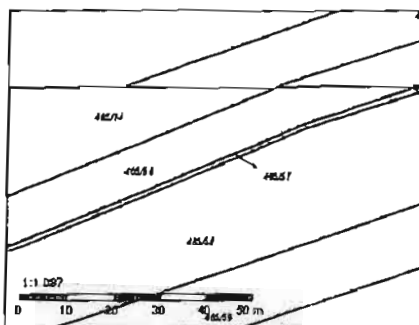
VI. Preference varianty konceptu I. varianta II. varianta III. varianta

V Brně dne 9.3.2011 [Podpis]
 podpis vlastníka / zástupce veřejnosti

Vyplněný formulář zašlete nejpozději do 10.3.2011 na adresu :
 Magistrát města Brna, Odbor územního plánování a rozvoje, Kounicova 67, 601 67 Brno
 (viz veřejná vyhláška)

Informace o parcele

Parcelní číslo: 465/57
 Výměra (m²): 111
 Katastrální území: Čemá Pole 610771
 Číslo LV: 4387
 Typ parcely: Parcela katastru nemovitosti
 Mapový list: DKM
 Určení výměry: Ze souřadnic v S-JTSK
 Druh pozemku: orná půda



Zobrazení v grafickém prohlížeči

Sousední parcely

Vlastníci, jiní oprávnění

| Vlastnické právo | | |
|-----------------------|---|-------|
| Jméno/název | Adresa | Podíl |
| Ing. Dagmar Kalmusová | náměstí 28.října 1107/15, Brno, Čemá Pole, 602 00 | 1/4 |
| Ing. Zuzana Němcová | náměstí 28.října 1897/6, Brno, Čemá Pole, 602 00 | 3/12 |
| Hana Prousková | Saveljevova 1630/20, Praha, Braník, 147 00 | 1/12 |
| Jiří Reinberger | U páté baterie 2119/21a, Praha, Břevnov, 162 00 | 4/12 |
| Eva Žilová | Hrudičkova 2094/22, Praha, Chodov, 149 00 | 1/12 |

Způsob ochrany nemovitosti

| |
|-----------------------|
| Název |
| zemědělský půdní fond |

Seznam BPEJ

| | |
|-------|--------|
| BPEJ | Výměra |
| 20710 | 111 |

Omezení vlastnického práva

Nejsou evidována žádná omezení.

Jiné zápisy

Nejsou evidovány žádné jiné zápisy.

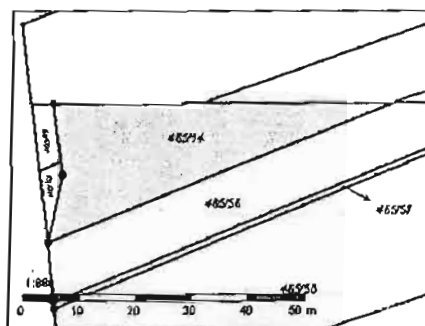
Zobrazené údaje mají informativní charakter.

Nemovitost je v územním obvodu, kde státní správu katastru nemovitostí ČR vykonává Katastrální úřad pro Jihomoravský kraj, Katastrální pracoviště Brno-město

Platnost k 04.03.2011 09:12:51

Informace o parcele

Parcelní číslo: 465/14
 Výměra [m²]: 723
 Katastrální území: Černá Pole 610771
 Číslo LV: 4387
 Typ parcely: Parcela katastru nemovitostí
 Mapový list: DKM
 Určení výměry: Ze souřadnic v S-JTSK
 Druh pozemku: orná půda



Zobrazení v grafickém prohlížeči

Sousední parcely

Vlastníci, jiní oprávnění

| <i>Vlastnické právo</i> | | |
|-------------------------|--|-------|
| Jméno/název | Adresa | Podíl |
| Ing. Dagmar Kalmusová | náměstí 28.října 1107/15, Brno, Černá Pole, 602 00 | 1/4 |
| Ing. Zuzana Němcová | náměstí 28.října 1897/6, Brno, Černá Pole, 602 00 | 3/12 |
| Hana Prousková | Saveljevova 1630/20, Praha, Braník, 147 00 | 1/12 |
| Jiří Řepinberger | U páté baterie 2119/21a, Praha, Břevnov, 162 00 | 4/12 |
| Eva Žilová | Hrdličkova 2094/22, Praha, Chodov, 148 00 | 1/12 |

Způsob ochrany nemovitosti

| Název |
|-----------------------|
| zemědělský půdní fond |

Seznam BPEJ

| BPEJ | Výměra |
|-------|--------|
| 20710 | 723 |

Omezení vlastnického práva

Nejsou evidována žádná omezení.

Jiné zápisy

Nejsou evidovány žádné jiné zápisy.

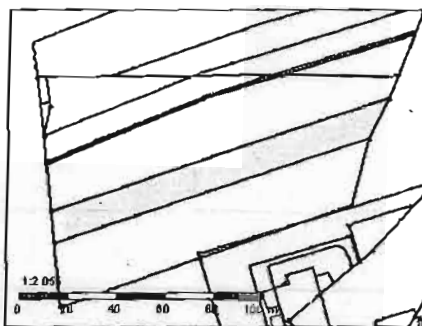
Zobrazené údaje mají informativní charakter.

Nemovitost je v územním obvodu, kde státní správu katastru nemovitostí ČR vykonává Katastrální úřad pro Jihomoravský kraj, Katastrální pracoviště Brno-město

Platnost k 04.03.2011 09:12:51

Informace o parcele

Parcelní číslo: 465/59
 Výměra [m²]: 1855
 Katastrální území: Čemá Pole 610771
 Číslo LV: 4387
 Typ parcely: Parcela katastru nemovitostí
 Mapový list: DKM
 Určení výměry: Ze souřadnic v S-JTSK
 Druh pozemku: omá půda



Zobrazení v grafickém prohlížeči

Sousední parcely

Vlastníci, jiná oprávnění

| Vlastnické právo | | |
|-----------------------|---|-------|
| Jméno/název | Adresa | Podíl |
| Ing. Dagmar Kalmusová | náměstí 28.října 1107/15, Brno, Čemá Pole, 602 00 | 1/4 |
| Ing. Zuzana Němcová | náměstí 28.října 1897/6, Brno, Čemá Pole, 602 00 | 3/12 |
| Hana Prousková | Saveljevova 1630/20, Praha, Braník, 147 00 | 1/12 |
| Jiří Reinberger | U páté baterie 2119/21a, Praha, Břevnov, 162 00 | 4/12 |
| Eva Žilová | Hrudičkova 2094/22, Praha, Chodov, 149 00 | 1/12 |

Způsob ochrany nemovitosti

| Název |
|-----------------------|
| zemědělský půdní fond |

Seznam BPEJ

| BPEJ | Výměra |
|-------|--------|
| 20700 | 555 |
| 20710 | 1300 |

Omezení vlastnického práva

Nejsou evidována žádná omezení.

Jiné zápisy

Nejsou evidovány žádné jiné zápisy.

Zobrazené údaje mají informativní charakter.


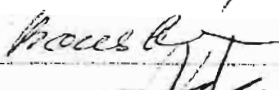


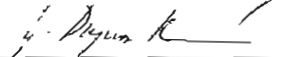
Nemovitost je v územním obvodu, kde státní správu katastru nemovitostí ČR vykonává Katastrální úřad pro Jihoomoravský kraj, Katastrální pracoviště Brno-město

Platnost k 04.03.2011 09:12:51

Podpisový arch

Příloha k námitce ke konceptu ÚZEMNÍHO PLÁNU MĚSTA BRNA

ADRESA A IDENTIFIKACE VLASTNĚNÉ NEMOVITOSTI465/14, 465/57, 465/59

| titul | Jméno | příjmení | rodné číslo | ADRESA | PODPIS |
|-------|---------|------------|-------------|---------------------------------------|---|
| Ing. | Zuzana | Němcová | 515831/223 | Nám. 28. října 6, 602 00 Brno |  |
| | Hana | Prousková | 476227/055 | Saveljevova 1630/20 147 00 Praha |  |
| Mgr. | Jiří | Reinberger | 500915/025 | U Páté baterie 2119/21a, 162 00 Praha |  |
| | Eva | Žillová | 455612/406 | Hrudičkov2094/ 22, 149 00 Praha 11 |  |
| Ing. | Dagmara | Kalmusová | 606028/1381 | Nám. 28. října 15, 602 00 Brno |  |



MAGISTRÁT MĚSTA BRNA
 ODBOR ÚZEMNÍHO PLÁNOVÁNÍ A
 ROZVOJE

N 1658 Her.

| | |
|------------------------------------|----------------------------|
| MAGISTRÁT MĚSTA BRNA | |
| Odbor územního plánování a rozvoje | Poradové č. námítky N..... |
| Datum dne: 10-03-2011 | |
| Č.j. MMB: 0105205 | |
| Příl: | |

NÁMITKA KE KONCEPTU ÚZEMNÍHO PLÁNU MĚSTA BRNA

podle ustanovení § 48 odst. 2 zákona č. 183/2006 Sb., o územním plánování a stavebním řádu (stavební zákon) v platném znění

I. Identifikační údaje vlastníka/zástupce veřejnosti podávajících námítku

| | |
|---|------------------------------|
| Jméno, příjmení fyzické osoby/ název právnické osoby | MARTA SEDLÁKOVÁ |
| Adresa / sídlo | KOTLAŘSKÁ 21, BRNO 60200 |
| Identifikace vlastněné nemovitosti | K.Ú. BRNO-BYSTŘC P.Č. 3165/1 |

Podává-li věcně shodnou námítku více navrhovatelů, jsou údaje o nich (jméno, příjmení, adresa a identifikace vlastněné nemovitosti) uvedeny v samostatných přílohách ano ne

II. Uprášení obsahu námítky

| | | | |
|---|---|---|--|
| k návrhu řešení | | k procesu pořizování | |
| textové části | grafické části | | |
| <input checked="" type="checkbox"/> ano <input type="checkbox"/> ne | <input checked="" type="checkbox"/> ano <input type="checkbox"/> ne | <input type="checkbox"/> ano <input checked="" type="checkbox"/> ne | |

III. Údaje o uplatněné námítce k variantě (variantám) konceptu I. II. III.

| | |
|--|---|
| Městská část | BRNO - BYSTŘC |
| Katastrální území | BYSTŘC |
| Parcelní čísla pozemků (adresa nemovitosti, doplňující popis lokality) | 3165/1 3165/2 3161/1 BYSTŘC 516 HARKŮVKY |

Obsah námítky

NESOUHLASÍM S VARIANTOU E.I.,
 TRVÁM NA ZACHOVÁNÍ INDIVIDUÁLNÍ
 REKREAČNÍ OBLASTI.

IV. Grafická příloha k námítce ano ne

V. Ostatní přílohy - zmocnění zástupce veřejnosti, ve smyslu § 23 odst.2 a 3 stavebního zákona ano ne

VI. Preference varianty konceptu I. varianta II. varianta III. varianta

v Brně dne 10.3.2011

Marta Sedláková
podpis vlastníka / zástupce veřejnosti

Vyplněný formulář zašlete nejpozději do 10.3.2011 na adresu:
 Magistrát města Brna, Odbor územního plánování a rozvoje, Kounicova 67, 601 67 Brno
 (viz veřejná vyhláška)



MAGISTRÁT MĚSTA BRNA
 ODBOR ÚZEMNÍHO PLÁNOVÁNÍ A
 ROZVOJE

N 1191 Her

| | |
|--|---------|
| Pořadové č. námítky | N/..... |
| MAGISTRÁT MĚSTA BRNA Odbor územního plánování a rozvoje | |
| Poř. č. j.: 9-03-2011 | |

NÁMITKA KE KONCEPTU ÚZEMNÍHO PLÁNU MĚSTA BRNA

Č.j. MMB: 0104204
 Příl.:

podle ustanovení § 48 odst. 2 zákona č. 183/2006 Sb., o územním plánování a stavebním řádu (stavební zákon) v platném znění

I. Identifikační údaje vlastníka/zástupce veřejnosti podávajících námítku

| | | |
|--|--|-----------------------------|
| Jméno, příjmení fyzické osoby/ název právnické osoby | Ing. Zuzana Němcová | |
| Adresa / sídlo | námu. 2P. října 6, Brno, Černá Pole, 60200 | |
| Identifikace vlastněné nemovitosti | pozemky (příloha LV 3x) | |
| Podává-li věcně shodnou námítku více navrhovatelů, jsou údaje o nich (jméno, příjmení, adresa a identifikace vlastněné nemovitosti) uvedeny v samostatných přílohách | <input checked="" type="checkbox"/> ano | <input type="checkbox"/> ne |

II. Upřesnění obsahu námítky

| | | | |
|---|---|------------------------------|--|
| k návrhu řešení | | k procesu pořízení | |
| textové části | grafické části | | |
| <input checked="" type="checkbox"/> ano <input type="checkbox"/> ne | <input type="checkbox"/> ano <input checked="" type="checkbox"/> ne | <input type="checkbox"/> ano | <input checked="" type="checkbox"/> ne |

III. Údaje o uplatněné námítce k variantě (variantám) konceptu

I. II. III.

| | |
|--|--|
| Městská část | Brno - Černá Pole |
| Katastrální území | Černá Pole 61041 |
| Parcelní čísla pozemků (adresa nemovitosti, doplňující popis lokality) | 465/14, 465/54, 465/59 |
| Obsah námítky | <p>Do textové části regulativu plochy komerční vyhrazené -W_ žádáme o doplnění formulace „velkoobchod vždy za slovo maloobchod. Tedy nově formulace budou vždy...“ maloobchod a velkoobchod... a dle. V případě že nebude, vyhověno žádá- me o přesun celé navrhované rozvojové plo- chy CP-3 do funkční plochy X/IV3 Námítka pro var. II. Žádáme o přesun celé navrhované rozvojové plochy CP-3 do funkční plochy X/IV3. Námítka pro var. III. Žádáme o přesun celé navrhované rozvojové plochy CP-3 do funkční plochy X/IV3.</p> |

| | |
|-----------------------------------|--|
| IV. Grafická příloha k námítce | <input type="checkbox"/> ano <input checked="" type="checkbox"/> ne |
|-----------------------------------|--|

| | |
|---|---|
| V. Ostatní přílohy - zmocnění zástupce veřejnosti, ve smyslu § 23 odst.2 a 3 stavebního zákona | <input type="checkbox"/> ano <input checked="" type="checkbox"/> ne |
|---|---|

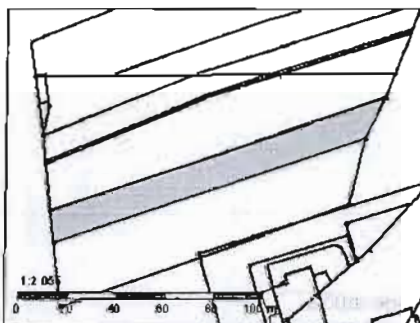
| | |
|----------------------------------|--|
| VI. Preference varianty konceptu | <input checked="" type="checkbox"/> I. varianta <input type="checkbox"/> II. varianta <input type="checkbox"/> III. varianta |
|----------------------------------|--|

| | |
|---------------------|--|
| v Brně dne 8.3.2011 | podpis vlastníka / zástupce veřejnosti |
|---------------------|--|

Vyplněný formulář zašlete nejpozději do 10.3.2011 na adresu :
 Magistrát města Brna, Odbor územního plánování a rozvoje, Kounicova 67, 601 67 Brno
 (viz veřejná vyhláška)

Informace o parcele

Parcelní číslo: 465/59
 Výměra [m²]: 1855
 Katastrální území: Čemá Pole 610771
 Číslo LV: 4387
 Typ parcely: Parcela katastru nemovitostí
 Mapový list: DKM
 Určení výměry: Ze souřadnic v S-JTSK
 Druh pozemku: orná půda



Zobrazení v grafickém prohlížeči

Sousední parcely

Vlastníci, jiní oprávnění

| Vlastnické právo | | |
|-----------------------|--|-------|
| Jméno/název | Adresa | Podíl |
| Ing. Dagmar Kalmusová | náměstí 28.října 1107/15, Bmo, Čemá Pole, 602 00 | 1/4 |
| Ing. Zuzana Němcová | náměstí 28.října 1897/6, Bmo, Čemá Pole, 602 00 | 3/12 |
| Hana Proušková | Saveljevova 1630/20, Praha, Braník, 147 00 | 1/12 |
| Jiří Reinberger | U páté baterie 2119/21a, Praha, Břevnov, 162 00 | 4/12 |
| Eva Žilová | Hrudičkova 2094/22, Praha, Chodov, 149 00 | 1/12 |

Způsob ochrany nemovitosti

| Název |
|-----------------------|
| zemědělský půdní fond |

Seznam BPEJ

| BPEJ | Výměra |
|-------|--------|
| 20700 | 555 |
| 20710 | 1300 |

Omezení vlastnického práva

Nejsou evidována žádná omezení.

Jiné zápisy

Nejsou evidovány žádné jiné zápisy.

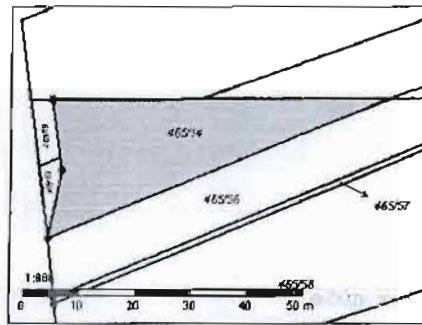
Zobrazené údaje mají informativní charakter.

Nemovitost je v územním obvodu, kde státní správu katastru nemovitostí ČR vykonává Katastrální úřad pro Jihomoravský kraj, Katastrální pracoviště Bmo-město

Platnost k 04.03.2011 09:12:51

Informace o parcele

Parcelní číslo: 465/14
 Výměra [m²]: 723
 Katastrální území: Černá Pole 610771
 Číslo LV: 4387
 Typ parcely: Parcela katastru nemovitosti
 Mapový list: DKM
 Určení výměry: Ze souřadnic v S-JTSK
 Druh pozemku: orná půda



Zobrazení v grafickém prohlížeči

Sousední parcely

Vlastníci, jiní oprávnění

| <i>Vlastnické právo</i> | | |
|-------------------------|--|-------|
| Jméno/název | Adresa | Podíl |
| Ing. Dagmar Kalmusová | náměstí 28.října 1107/15, Brno, Černá Pole, 602 00 | 1/4 |
| Ing. Zuzana Němcová | náměstí 28.října 1897/6, Brno, Černá Pole, 602 00 | 3/12 |
| Hana Prousková | Saveljevova 1630/20, Praha, Braník, 147 00 | 1/12 |
| Jiří Reinberger | U páté baterie 2119/21a, Praha, Břevnov, 162 00 | 4/12 |
| Eva Žilová | Hrudičkova 2094/22, Praha, Chodov, 149 00 | 1/12 |

Způsob ochrany nemovitosti

| |
|--------------------------------|
| Název zemědělský půdní fond |
|--------------------------------|

Seznam BPEJ

| | |
|-------|--------|
| BPEJ | Výměra |
| 20710 | 723 |

Omezení vlastnického práva

Nejsou evidována žádná omezení.

Jiné zápisy

Nejsou evidovány žádné jiné zápisy.

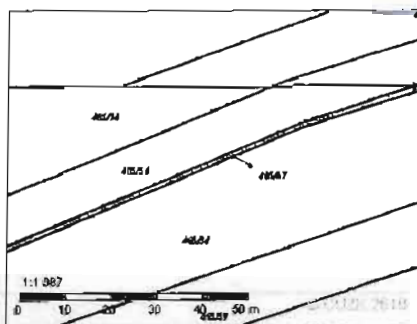
Zobrazené údaje mají informativní charakter.

Nemovitost je v územním obvodu, kde státní správu katastru nemovitostí ČR vykonává Katastrální úřad pro Jihomoravský kraj, Katastrální pracoviště Brno-město

Platnost k 04.03.2011 09:12:51

Informace o parcele

Parcelní číslo: 465/57
 Výměra [m²]: 111
 Katastrální území: Čemá Pole 610771
 Číslo LV: 4387
 Typ parcely: Parcela katastru nemovitostí
 Mapový list: DKM
 Určení výměry: Ze souřadnic v S-JTSK
 Druh pozemku: orná půda



Zobrazení v grafickém prohlížeči

Sousední parcely

Vlastníci, jiní oprávnění

| Vlastnické právo | | |
|-----------------------|---|-------|
| Jméno/název | Adresa | Podíl |
| Ing. Dagmar Kalmusová | náměstí 28.října 1107/15, Brno, Čemá Pole, 602 00 | 1/4 |
| Ing. Zuzana Němcová | náměstí 28.října 1897/6, Brno, Čemá Pole, 602 00 | 3/12 |
| Hana Prousková | Saveljevova 1630/20, Praha, Braník, 147 00 | 1/12 |
| Jiří Reinberger | U páté baterie 2119/21a, Praha, Břevnov, 162 00 | 4/12 |
| Eva Žilová | Hrudičkova 2094/22, Praha, Chodov, 149 00 | 1/12 |

Způsob ochrany nemovitosti

| Název |
|-----------------------|
| zemědělský půdní fond |

Seznam BPEJ

| BPEJ | Výměra |
|-------|--------|
| 20710 | 111 |

Omezení vlastnického práva

Nejsou evidována žádná omezení.

Jiné zápisy

Nejsou evidovány žádné jiné zápisy.

Zobrazené údaje mají informativní charakter.

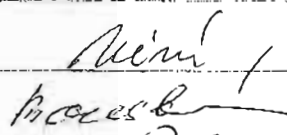
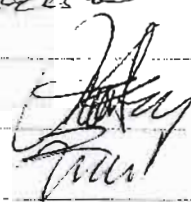
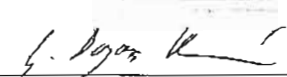
Nemovitost je v územním obvodu, kde státní správu katastru nemovitostí ČR vykonává Katastrální úřad pro Jihoomoravský kraj, Katastrální pracoviště Brno-město

Platnost k 04.03.2011 09:12:51

Podpisový arch

Příloha k námitce ke konceptu ÚZEMNÍHO PLÁNU MĚSTA BRNA

ADRESA A IDENTIFIKACE VLASTNĚNÉ NEMOVITOSTI465/14, 465/57, 465/59

| títul | Jméno | příjmení | rodné číslo | ADRESA - | PODPIS |
|-------|---------|------------|-------------|---------------------------------------|---|
| Ing. | Zuzana | Němcová | 515831/223 | Nám. 28. října 6, 602 00 Brno |  |
| | Hana | Prousková | 476227/055 | Saveljevova 1630/20 147 00 Praha | |
| Mgr. | Jiří | Reinberger | 500915/025 | U Páté baterie 2119/21a, 162 00 Praha |  |
| | Eva | Žilová | 455612/406 | Hrudičkov2094/ 22, 149 00 Praha 11 | |
| Ing. | Dagmara | Kalmusová | 606028/1381 | Nám. 28. října 15, 602 00 Brno |  |

Magistrát města Brna
Odbor územního plánování a rozvoje
Kounicova 67
601 00 Brno

N 1229 *Alc.*

| |
|--|
| MAGISTRÁT MĚSTA BRNA Odbor územního plánování a rozvoje |
| Došlo dne: - 9 -03- 2011 |
| Č.j. MMB: 0101213 |
| Příl: |

Věc: **NÁMITKA**
ke konceptu územního plánu města Brna podaná Vlastníky pozemků Brno -
Štýřice, lokalita Červený kopec

V návaznosti na zveřejnění konceptu Územního plánu města Brna uplatňujeme jako vlastníci níže uvedených dotčených pozemků námitku a

s takto navrhovanou změnou NESOUHLASÍME

Níže uvádíme naše odůvodnění.

Námitka se týká veřejně prospěšné stavby /VPS/ pod označením Pv-247/m Park Kamenná kolonie ve variantách II. a III., resp. Pv-228/m ve variantě I (v návrhu chybně nazváno Park u sportovišť Cacovice). Záměr předpokládá vybudování parku na soukromých pozemcích k.ú. Štýřice, parcelní čísla 1129/1; 1138; 1144; 1145; 1147; 1148; 1157; 1158 a nerespektuje studii zpracovanou pro Statutární město Brno, zpracovatel agp architekti, Antonínská 2; Palaščák, Gale. Uvedenou situaci dokumentují obrazové přílohy č.1, 2 a 3.

Návrh pravděpodobně vychází z nepřesných informací o dané lokalitě; dále uvádíme významné aspekty vystupující proti logice návrhu.

- V první řadě je uvažováno s využitím velké části soukromých pozemků, na kterých již nyní existují stavby, historicky od třicátých let minulého století.
- Uvažovaná VPS předpokládá logicky nemožné dělení těchto pozemků.
- Uvažovaná VPS se z velké části nachází v terénu dle BPEJ 20810, tj. **příkrý sráz**, při charakteru bonity půdy **spraše**. Předpokládáme, že budování „parku“ je zde díky těmto skutečnostem naprosto nevhodné, hodně nákladné a pro uživatele zcela jistě nebezpečné (sráz/skála má převýšení 25m na 4 metrech)
- Umístění VPS v takto složitých podmínkách je velmi zarážející již jen proto, že v nedaleké blízkosti oblasti existuje dostatek ploch pro oddych, cca 300 m je les, louka atd. které skýtají mnohem lepší možnosti pro realizaci podobného projektu, navíc na pozemcích města. Existuje-li tedy z urbanistického hlediska potřeba plochy pro oddych, potom je zde rozumná alternativa.
- Přístup k zamýšlené VPS bude mimořádně složitý, ne-li nemožný
- Z geometrického hlediska se jedná o poměrně dlouhé pozemky (100 – 150 m), kde díky stávajícím, již stabilizovaným stavbám, se dá spíše uvažovat o jejich rozšíření, či přístavbách.
- Záměr nerespektuje studii zpracovanou pro Statutární město Brno, zpracovatel agp architekti, Antonínská 2; Palaščák Gale, která řeší dopravní napojení diskutovaných pozemků z pohledu stavebních parcel. Krajinná zeleň je posunuta na úroveň skalního masivu.

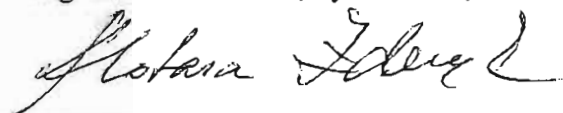
- Přístupová komunikace Xd-533/m „Komunikace Nad Strží“ nerespektuje řešení ve studii navrhované dopravní infrastruktury, a to zejména s ohledem na obecné požadavky stoupání komunikace v terénu.
- V souladu se zmiňovanou studií naopak navrhujeme rozšíření rozvojového území Sty-4 (obrazová příloha č.4) do uvedené oblasti, tedy na pozemky k.ú. Štýřice, parcelní čísla 1129/1; 1138; 1144; 1145; 1147; 1148; 1157; 1158
- V souvislosti s rozvojovým územím Sty-4 navrhujeme dodržet charakter současné výstavby, tedy uvažovat pouze se stavbami rodinného charakteru, a to do maximální stavební výšky 10 m tj. B/d2, nikoliv však B/k3 (6- 16m), jak je uvedeno ve variantě III. Návrhu konceptu územního plánu. **S výstavbou ve smyslu B/k3 pak důrazně nesouhlasíme.**

Závěrem bychom rádi ještě jednou vyjádřili nesouhlas s navrhovaným řešením ÚP této oblasti. Konstatujeme, že navrhovaná změna s sebou nese velkou řadu sporných bodů ekonomického, stavebně realizačního a bezpečnostního charakteru, které výrazně omezují šance na úspěšnou realizaci uvažovaného projektu (parku). S ohledem na tuto skutečnost považujeme zavedení předkupního práva na naše pozemky jako neuvážené a diskriminační, jelikož by znamenalo výrazné omezení soukromých vlastnických práv a znehodnocení pozemků, kde byly stavby historicky povoleny již ve třicátých letech minulého století. Pro podporu naší argumentace doporučujeme návštěvu diskutované oblasti, ze které vyplynou veškeré popisované skutečnosti.

Za Vlastníky pozemků Brno, Červený kopec:


Ing. Zdeněk Klobasa, bytem Brno, Strnadova 7

p.č. 1147; 1148



Ing. Beata Klobasová, bytem Brno, Strnadova 7

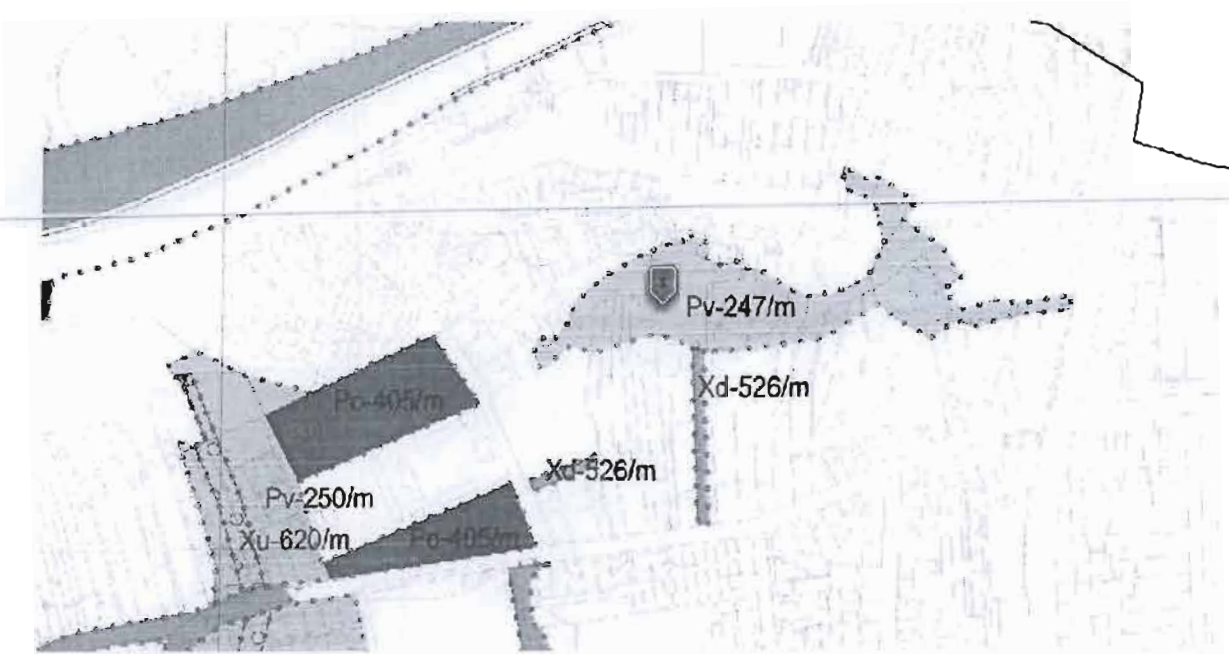
p.č. 1147; 1148



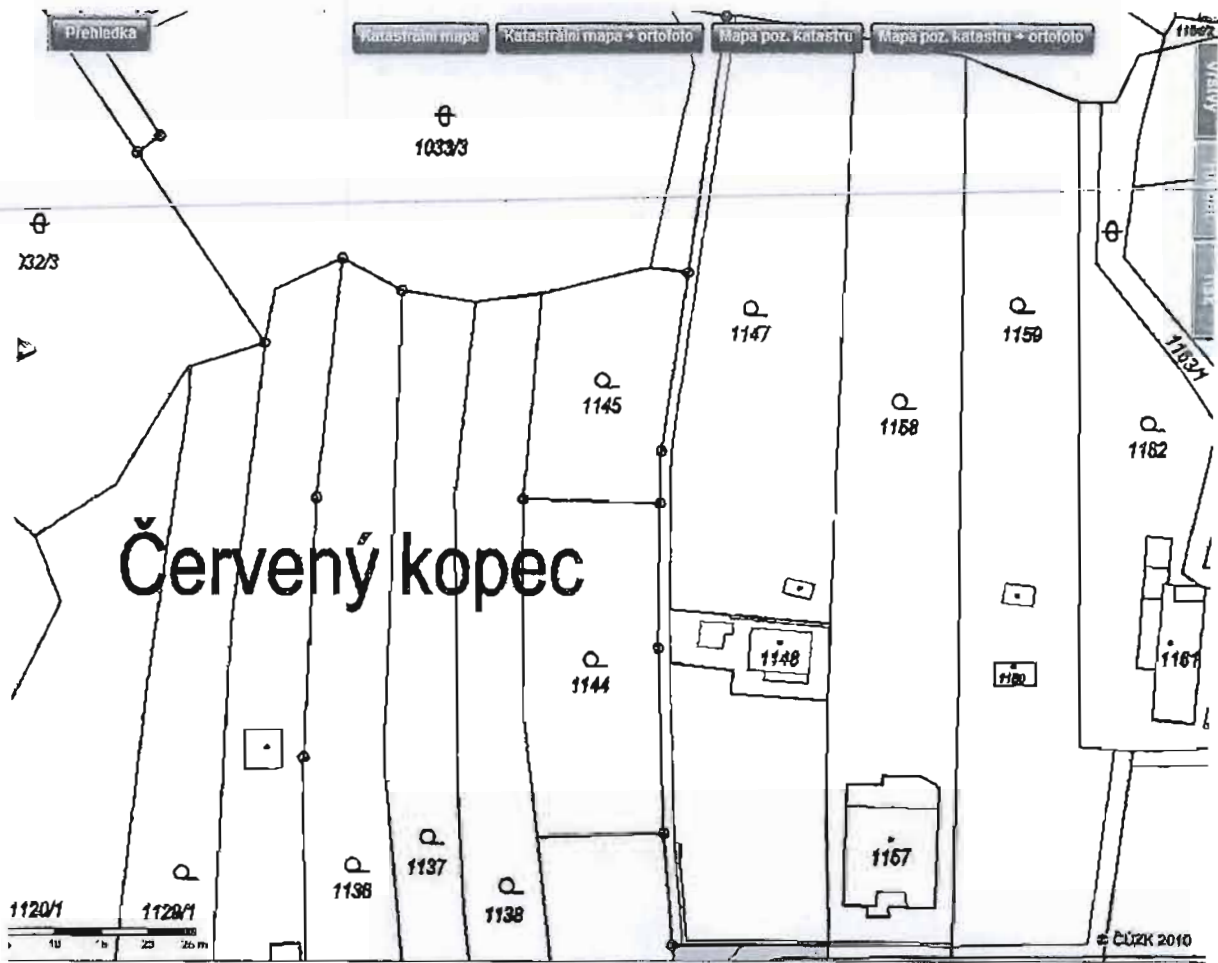
Jana Podivínová, bytem Fryčajova 533/149

p.č. 1157; 1158

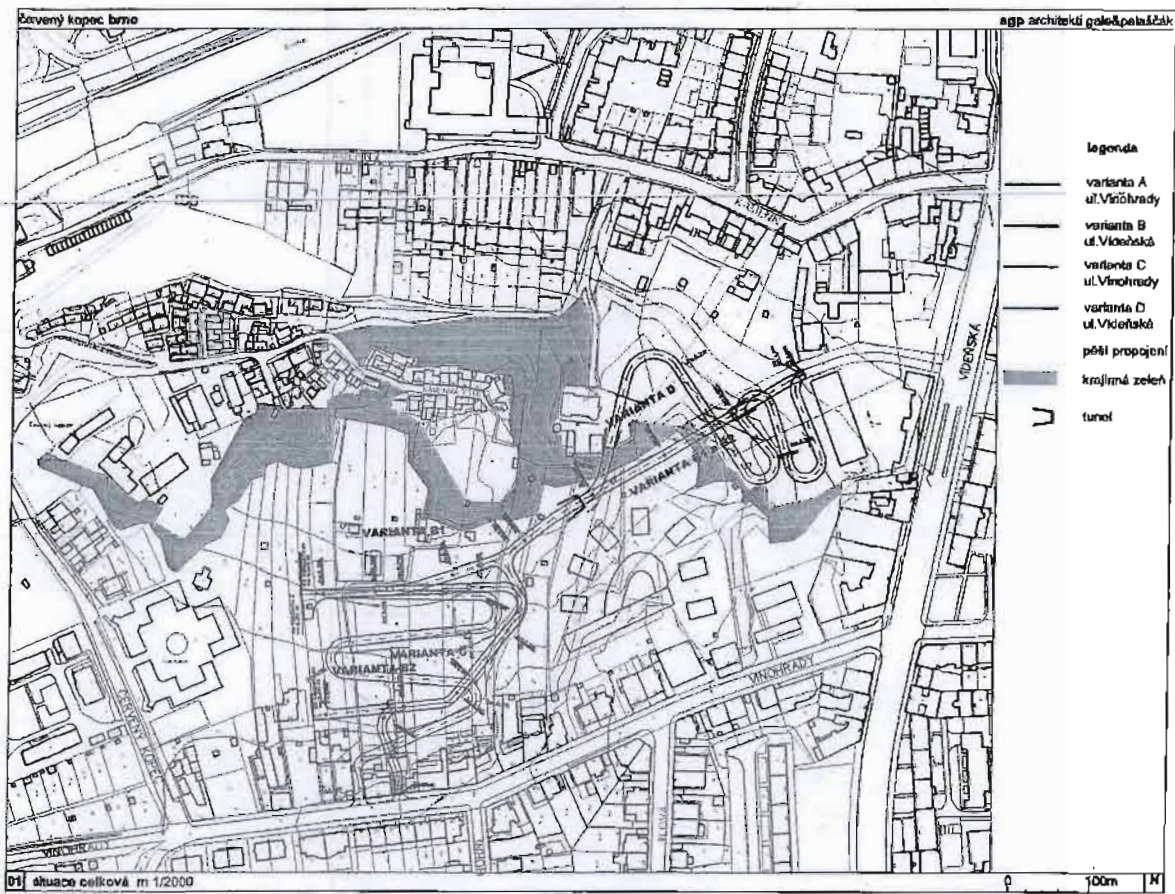




Návrh o umístění veřejně prospěšné stavby Pv-247/m, resp. vedení komunikace Xd-526/m



Dotčené pozemky k.ú. Štýřice



Náhled studie agp architekti



Rozvojové území Sty-4 návrhu ÚP

Magistrát města Brna
Odbor územního plánování a rozvoje
Kounicova 67
601 67 Brno

MAGISTRÁT MĚSTA BRNA
Odbor územního plánování a rozvoje

Došlo dne: - 9 -03- 2011

Č.j. MMB: 0101215

Příl:

Heč.
W 1015

V Brně dne 5. března 2011

Podatel:

Jméno, příjmení - Václav Šlemr
Datum narození - 25.02.1959
Bydliště - Hudcova 44, 621 00 Brno

Jméno, příjmení - Ivana Šlemrová
Datum narození - 12.08.1963
Bydliště - Hudcova 44, 621 00 Brno

spolu)vlastník bytové jednotky č. 583 v k.ú. Medlánky
(spolu)vlastník pozemků par. č. v k.ú. Medlánky

**NÁMITKY KE KONCEPTU ÚZEMNÍHO PLÁNU MĚSTA BRNA
- VARIANTY 1, 2 i 3
území Medlánky-Řečkovice-Ivanovice**

Z

Z dostupných informací na stránkách magistrátu města Brna resp. <http://www.brno.cz> týkajících se návrhu konceptu nového územního plánu města Brna vyplývá, že by ve variantě I a III mělo dojít k silničnímu propojení MČ Medlánky s MČ Komín (kolem letiště Medlánky) a ve variantě III navíc k silničnímu propojení MČ Královo Pole s MČ Medlánky (ulice Purkyňova na ulici Turistická-U Křížku, přes Medlánecké kopce).

Koncept územního plánu města Brna zpracovaný firmou ArchDesign s.r.o. není zcela v souladu se zadáním územního plánu, ve kterém byl požadován rozvoj města na jih, nikoliv na sever do Medlánek.

Další navrhovaná bytová výstavba v lokalitě za Duhovými Polí je na úkor kvality bydlení obyvatel Medlánek. Došlo by tak k nenávratnému poškození charakteru Medlánek ve všech směrech jak z hlediska životního prostředí, kvality bydlení, narušení práva na užívání své nemovitosti a zároveň i snížení hodnoty nemovitosti.

Návrhy na silniční průtahy kolem Medláneckého letiště směr Komín a směr Královo Pole na ulici Purkyňova přes Medlánecké kopce nejsou v souladu se zadáním nového ÚP, neboť není zachována rekreační oblast kolem Medláneckého letiště a silnice jsou navrženy v těsné blízkosti chráněných území přírodního parku Baba, přírodní památky Medlánecké kopce a jiné oblasti, které se dostaly do územní ochrany.

A dále z návrhu vyplývá, že by mělo dojít ve všech variantách ke spojení ul. Purkyňovy na Hudcova s vyústěním přímo u základní školy a tím k ještě tak zvýšenému počtu vozidel na ulici Hudcova.

S ohledem na výše uvedené jako vlastník nemovitostí v předmětné lokalitě, který je ve smyslu § 48 odst. 2 stavebního zákona dotčen návrhem veřejně prospěšných staveb, veřejně prospěšných opatření a zastavitelných ploch navržených v konceptu územního plánu města Brna, proto

NESOUHLASÍM

S variantami navrhovanými firmou AchrDesing s.r.o z těchto důvodů:

1. Ve všech třech variantách je zvýšení průjezdu vozidel ulicí Hudcova, která je už dnes nejvíce zatíženou ulicí v Medláncích.

2. Ve všech třech variantách se počítá se silničním průtahem mezi ul. Purkyňovy a Hudcovy s vyústěním silnice přímo základní školy a tím i dalším nárůstem vozidel na ulici Hudcova. Nebere se zřetel ani na základní školu, mateřskou školu ani SOS vesničku, kde je zvýšený pohyb dětí. V současné době je velmi obtížně vůbec přejít v době ranní a odpolední špičky silnici na ulici Hudcova pro velký provoz.

3. Zhoršení statické situace na ulici Hudcova –tzv. Prumperk. Statika vinou zvýšené dopravy byla již dříve narušena, poté výstavbou opěrných zdí byla tato situace vyřešena. Nyní máme důvodné obavy, že narušení statiky se bude zvýšenou zátěží opakovat.

4. Zhoršení rozptylových podmínek v Medláneckém údolí, kde se drží smog. Z důvodu inženýrských sítí ani nelze na ulici Hudcova-Prumperk snížit tuto zátěž výsadbou přírodní zeleně.


5. Překročení hygienických limitů hlučnosti. Vzhledem k naměřené hodnotě v roce 2009, která byla 53,5 dB jsou oprávněné obavy o zvýšení těchto hodnot. Toto měření bylo v době, kdy nebyly ještě zkolaudovány další stovky bytů a hluková zátěž tak mezitím vzrostla.


6. Nesouhlasíme s plánovanou výstavbou dalších tisíců bytů mezi Medlánci a Ivanovicemi. Medlánecké okolí patří vždy k nejvíce vyhledávaným lokalitám pro mnoho lidí pro krásnou přírodu a klid. Silničními průtahy by tak došlo k nenávratnému poškození této rekreační oblasti.

Naši povinností je tyto přírodní hodnoty podporovat a ne je narušovat. Je to v zájmu všech obyvatel nejen Medlánek, ale i obyvatel celého Brna.

Za maximální zohlednění našich námitek předem děkujeme

S pozdravem

Podpis: 

Podpis: 

VÝPIS Z KATASTRU NEMOVITOSTÍ

prokazující stav evidovaný k datu 07.03.2011 11:28:46

Adresa: CZ0642 Brno-město

Obec: 582786 Brno

Území: 611743 Medlánky

List vlastnictví: 1411

V kat. území jsou pozemky vedeny v jedné číselné řadě

| A Vlastník, jiný oprávněný | Identifikátor | Podíl |
|---|---------------|-------|
| <i>Vlastnické právo</i> | | |
| Šlemr Václav, Hudcova 73/44, Medlánky, 621 00 Brno 21 | 590225/1619 | 19/24 |
| Šlemrová Ivana, Hudcova 73/44, Medlánky, 621 00 Brno 21 | 635812/0934 | 5/24 |

B Nemovitosti

Pozemky

| Parcela | Výměra[m2] | Druh pozemku | Způsob využití | Způsob ochrany |
|---------|------------|----------------------------|----------------|----------------|
| 583 | 265 | zastavěná plocha a nádvoří | | |

Stavby

Typ stavby

| Část obce, č. budovy | Způsob využití | Způsob ochrany | Na parcele |
|----------------------|----------------|----------------|------------|
| Medlánky, č.p. 73 | bydlení | | 583 |

B1 Jiná práva - Bez zápisu

C Omezení vlastnického práva

Typ vztahu

Oprávnění pro

Povinnost k

o Věcné břemeno bytu

Šlemrová Jarmila, Hudcova 73/44, Stavba: Medlánky, č.p. 73 Z-9289/2006-702
 Medlánky, 621 00 Brno 21, RČ/IČO: 316130/413

Listina Smlouva o zřízení věcného břemene - bezúplatná V 3-5911/1997 ze dne 19.9.1997,
 právní účinky vkladu vznikly dne 13.10.1997 (pol.VZ 26/1998)

Z-9289/2006-702

D Jiné zápisy - Bez zápisu

E Nabývací tituly a jiné podklady zápisu

Listina

o Smlouva o převodu nemovitosti RI 165/1987 - darovací ze dne 4.8.1987, čj.5 RI 165/87

POLVZ:200/1987 Z-2000200/1987-702

Pro: Šlemr Václav, Hudcova 73/44, Medlánky, 621 00 Brno 21 RČ/IČO: 590225/1619

o Rozhodnutí o dědictví D 613/1991 St.not ze dne 14.2.1992, čj.5 D 613/91

právní moc dne 10.3.1992.

POLVZ:96/1997 Z-2000096/1997-702

Pro: Šlemr Václav, Hudcova 73/44, Medlánky, 621 00 Brno 21 RČ/IČO: 590225/1619

o Darovací smlouva V12 5911/1997 ze dne 19.9.1997,
 právní účinky vkladu vznikly dnem 13.10.1997

POLVZ:26/1998 Z-2000026/1998-702

Pro: Šlemr Václav, Hudcova 73/44, Medlánky, 621 00 Brno 21 RČ/IČO: 590225/1619

Šlemrová Ivana, Hudcova 73/44, Medlánky, 621 00 Brno 21 635812/0934

F Vztah bonitovaných půdně ekologických jednotek (BPEJ) k parcelám - Bez zápisu



MAGISTRÁT MĚSTA BRNA
ODBOR ÚZEMNÍHO PLÁNOVÁNÍ A
ROZVOJE

N 1354

Plac

| | |
|------------------------|---|
| Pořadové číslo námítky | MAGISTRÁT MĚSTA BRNA Odbor územního plánování a rozvoje N/..... |
| Došlo dne: | - 9 - 03 - 2011 |
| Čj. MMR | 010/219 |
| Příl. | |

NÁMITKA KE KONCEPTU ÚZEMNÍHO PLÁNU MĚSTA BRNA

podle ustanovení § 48 odst. 2 zákona č. 183/2006 Sb., o územním plánování a stavebním řádu (stavební zákon) v platném znění

I. Identifikační údaje vlastníka/zástupce veřejnosti podávajících námítku

| | | | |
|--|---|-----------------------------|--|
| Jméno, příjmení fyzické osoby/ název právnické osoby | FINTIME, s.r.o. | | |
| Adresa / sídlo | Kalvodova 931/27a | | |
| Identifikace vlastněné nemovitosti | 1347/1 ; 1347/3 ; 1347/6 | | |
| Podává-li věcně shodnou námítku více navrhovatelů, jsou údaje o nich (jméno, příjmení, adresa a identifikace vlastněné nemovitosti) uvedeny v samostatných přílohách | <input checked="" type="checkbox"/> ano | <input type="checkbox"/> ne | |

II. Upřesnění obsahu námítky

| | | | |
|---|---|------------------------------|--|
| k návrhu řešení | | k procesu pořizování | |
| textové části | grafické části | | |
| <input checked="" type="checkbox"/> ano <input type="checkbox"/> ne | <input checked="" type="checkbox"/> ano <input type="checkbox"/> ne | <input type="checkbox"/> ano | <input checked="" type="checkbox"/> ne |

III. Údaje o uplatněné námítce k variantě (variantám) konceptu

| | |
|--|---|
| | <input checked="" type="checkbox"/> I. <input checked="" type="checkbox"/> II. <input checked="" type="checkbox"/> III. |
| Městská část | Brno - Bohušovice |
| Katastrální území | Bohušovice |
| Parcelní čísla pozemků (adresa nemovitostí, doplňující popis lokality) | viz Příloha |
| Obsah námítky | viz Příloha |

IV. Grafická příloha k námítce

| | |
|---|-----------------------------|
| <input checked="" type="checkbox"/> ano | <input type="checkbox"/> ne |
|---|-----------------------------|

V. Ostatní přílohy - zmocnění zástupce veřejnosti, ve smyslu § 23 odst. 2 a 3 stavebního zákona

| | |
|------------------------------|--|
| <input type="checkbox"/> ano | <input checked="" type="checkbox"/> ne |
|------------------------------|--|

VI. Preference varianty konceptu - preference žádná!

| | | |
|--------------------------------------|---------------------------------------|--|
| <input type="checkbox"/> I. varianta | <input type="checkbox"/> II. varianta | <input type="checkbox"/> III. varianta |
|--------------------------------------|---------------------------------------|--|

v Brně dne 2.3.2011

podpis vlastníka / zástupce veřejnosti

Vyplněný formulář zašlete nejpozději do 10.3.2011 na adresu :
Magistrát města Brna, Odbor územního plánování a rozvoje, Kounicova 67, 601 67 Brno
(viz veřejná vyhláška)



MAGISTRÁT MĚSTA BRNA
ODBOR ÚZEMNÍHO PLÁNOVÁNÍ A
ROZVOJE

N 1355

MAGISTRÁT MĚSTA BRNA
Odbor územního plánování a rozvoje
Pořadové č. námítky N/.....
Došlo dne: - 9 -03- 2011
Č.j. MMB: 1101/222
Příl:.....

NÁMITKA KE KONCEPTU ÚZEMNÍHO PLÁNU MĚSTA BRNA

podle ustanovení § 48 odst. 2 zákona č. 183/2006 Sb., o územním plánování a stavebním řádu (stavební zákon) v platném znění

I. Identifikační údaje vlastníka/zástupce veřejnosti podávajícího námítku

| | |
|--|---|
| Jméno, příjmení fyzické osoby/ název právnické osoby | Jarmila a Eduard Kučerovi |
| Adresa / sídlo | Netroufalovy 263/2 |
| Identifikace vlastněné nemovitosti | 1341; 1342; 1343/1; 1343/2; 1344; 1345; 1347/3; 1347/6; 1347/10; 1347/1 |
| Podává-li věcně shodnou námítku více navrhovatelů, jsou údaje o nich (jméno, příjmení, adresa a identifikace vlastněné nemovitosti) uvedeny v samostatných přílohách | <input checked="" type="checkbox"/> ano <input type="checkbox"/> ne |

II. Upřesnění obsahu námítky

| | | | |
|---|---|------------------------------|--|
| k návrhu řešení | | k procesu pořizování | |
| textové části | grafické části | | |
| <input checked="" type="checkbox"/> ano <input type="checkbox"/> ne | <input checked="" type="checkbox"/> ano <input type="checkbox"/> ne | <input type="checkbox"/> ano | <input checked="" type="checkbox"/> ne |

III. Údaje o uplatněné námítce k variantě (variantám) konceptu

I. II. III.

| | |
|--|-----------------|
| Městská část | Brno - Bohunice |
| Katastrální území | Bohunice |
| Parcelní čísla pozemků (adresa nemovitosti, doplnující popis lokality) | viz Příloha |
| Obsah námítky | viz Příloha |

IV. Grafická příloha k námítce

ano
 ne

V. Ostatní přílohy

- zmocnění zástupce veřejnosti, ve smyslu § 23 odst. 2 a 3 stavebního zákona ano ne

VI. Preference varianty konceptu

- preference žádná

I. varianta

II. varianta

III. varianta

v. Brno dne 2.3.2011

Eduard Kučer
podpis vlastníka / zástupce veřejnosti

Vyplněný formulář zašlete nejpozději do 10.3.2011 na adresu :

Magistrát města Brna, Odbor územního plánování a rozvoje, Kounicova 67, 601 67 Brno

(viz veřejná vyhláška)

Manželé

Jarmila a Eduard Kučerovi

Netroufalky 263/2, Brno, Bohunice, 625 00

a

FINTIME, s.r.o.,

sídlo Kalvodova 931/27a, Brno - Stránice

zastoupená jednatelem Ing. Jiřím Hudečkem

Magistrát města Brna

Odbor územního plánování a rozvoje

Kounicova 67

601 67 BRNO

V Brně dne 2. března 2011

Námítka ke konceptu Územního plánu města Brna ve vztahu k pozemkům p.č. 1341; 1342; 1343/1; 1343/2; 1344; 1345, 1347/10, 1347/1; 1347/3 a 1347/6 a stavbám na nich stojících, nacházejících se v k.ú. Bohunice

Vážení,

my, manželé Jarmila a Eduard Kučerovi jako vlastníci parcel č. 1341; 1342; 1343/1; 1343/2; 1344; 1345 a 1347/10 - vše katastrální území Bohunice a společnost FINTIME, s.r.o., jednající Ing. Jiřím Hudečkem, jako vlastník parcel - 1347/1; 1347/3 a 1347/6 - vše katastrální území Bohunice vznášíme

námítky

ke konceptu Územního plánu města Brna týkající se veškerých výše uvedených nemovitostí. Náš nesouhlas směřuje především k navrhované funkční ploše V/v/3, navrhovanému tvaru zastavitelného území, tak jak je uvedeno ve variantě I konceptu Územního plánu města Brna. Taktéž nesouhlasíme ani s navrhovanou funkční plochou V/a/3 a jejím tvarem, jak je uvedeno ve variantách II. a III konceptu Územního plánu města Brna

Pravděpodobně při přípravě konceptu nového územního plánu zpracovatelem v důsledku agregace funkčních ploch došlo k sjednocení funkčních ploch na V/x/x a to v lokalitě vymezené severně od ulice Studentská směrem k ulici Netroufalky a dále.

Zejména byla v konceptu Územního plánu města Brna navržena na dotčených pozemcích ve všech variantách změna ploch čistého bydlení, byť se historicky jednalo vždy o území určené k bydlení a vzhledem k jeho poloze tomu lze předpokládat i do budoucna.

Na sousedních parcelách ve vlastnictví společnosti CD XXI, a.s. je již vydáno stavební povolení na "Stavbu I., která je tvořena objekty pro bydlení B a C" dále je vydáno územní rozhodnutí na "Stavbu II., která je tvořena souborem objektů bytových domů SO 302 - 303". Navrhovaná funkční plocha ve variantách I.-III. je tak již nyní objektivně překonána a je tedy zřejmé, že navrhovaná funkční plocha V// nebude odpovídat realitě, jelikož tyto plochy budou plochami čistého bydlení.

Požadujeme proto, aby plochy manželů Kučerových a Fintime, s.r.o. měly stejné funkční vymezení, jako plochy CDXXI, tedy, aby byly v novém územním plánu definovány jako plochy čistého bydlení a to v navrženém tvaru na dotčených pozemcích, jak vyplývá z přílohy - plánu k námítce. V budoucnu uvažujeme o realizaci bytového domu citlivě osazeného do terénu bývalého hliníku se zřetelem na maximální respektování stávající i plánované výstavby, což není v kolizi s plánovanou výstavbou CD XXI, a.s.

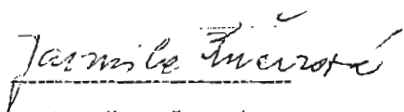
S ohledem na to, že na předmětných parcelách je ve všech třech variantách připravovaného územního plánu s výstavbou počítáno, avšak ve funkčních plochách veřejné vybavenosti, tak náš návrh není v rozporu s návrhem zpracovatele toto území zastávat. Požadujeme, aby byli mimo změny funkční plochy - na čisté bydlení, změněn tvar zastavitelného území, jak je zřejmé z příloženého plánu zachycující dotčení pozemky i tvar tohoto území. Nami navrhovaný tvar zastavitelného území vychází z detailní znalosti území jako vlastníků dotčených pozemků a umožňuje rozumné využití parcel. Současně respektuje zelené horizonty, dramaticky svažitý tvar pozemku bývalé těžební jámy a navíc daleko lépe a citlivěji zpřístupňuje území pro pěší a žádoucím způsobem posouvá, na rozdíl od variant I., II i III., zástavbu dále od lesa. Přechod mezi lesem a zástavbou je zřetelně celistvý, propustný pro pěší i cyklisty a navíc veřejně přístupný.

Jsme též rozhodně proti předefinování přilehlých funkčních ploch na les, tak jak je navrženo ve variantě II. a III. připravovaného Územního plánu města Brna, jelikož stavební využití parcel, jakkoliv jsou i v připravovaném územním plánu plochy navrženy z velké části jako stavební, je s ohledem na ochranné pásmo lesa, v podstatě nemožné. Koncept Územního plánu města Brna ve variantách I a II totiž nebere v úvahu polohu a tvar pozemků, které jsou pozemky obklopujícími pozemky navrženy i patřící do plochy bydlení.


Proto navrhujeme, aby pozemky p.č. 1343/1; 1343/2; 1344,; 1347/10, 1347/1; 1347/3 a 1347/6, pokud jejich část není zahrnuta do návrhu na plochu čistého bydlení, byly v připravovaném územním plánu funkčně zahrnuty jako plocha krajinné zeleně. Nenamítáme nic proti tomu, aby zbývající část parcely č. 1345 byla v souladu s návrhem územního plánu funkčně vymezena jako plocha veřejné vybavenosti, tak jak navrhuje zpracovatel.

S ohledem na polyfunkčnost kampusu jsme přesvědčeni, že tato lokalita je daleko vhodnější pro bydlení, než pro veřejnou vybavenost námi navrhovaný tvar zastavitelného území umožní daleko lepší využití daného území.


Pevně věříme tomu, že naše námítka bude odborně posouzena a kladně vyřízena.



Jarmila Kučerová



Eduard Kučera

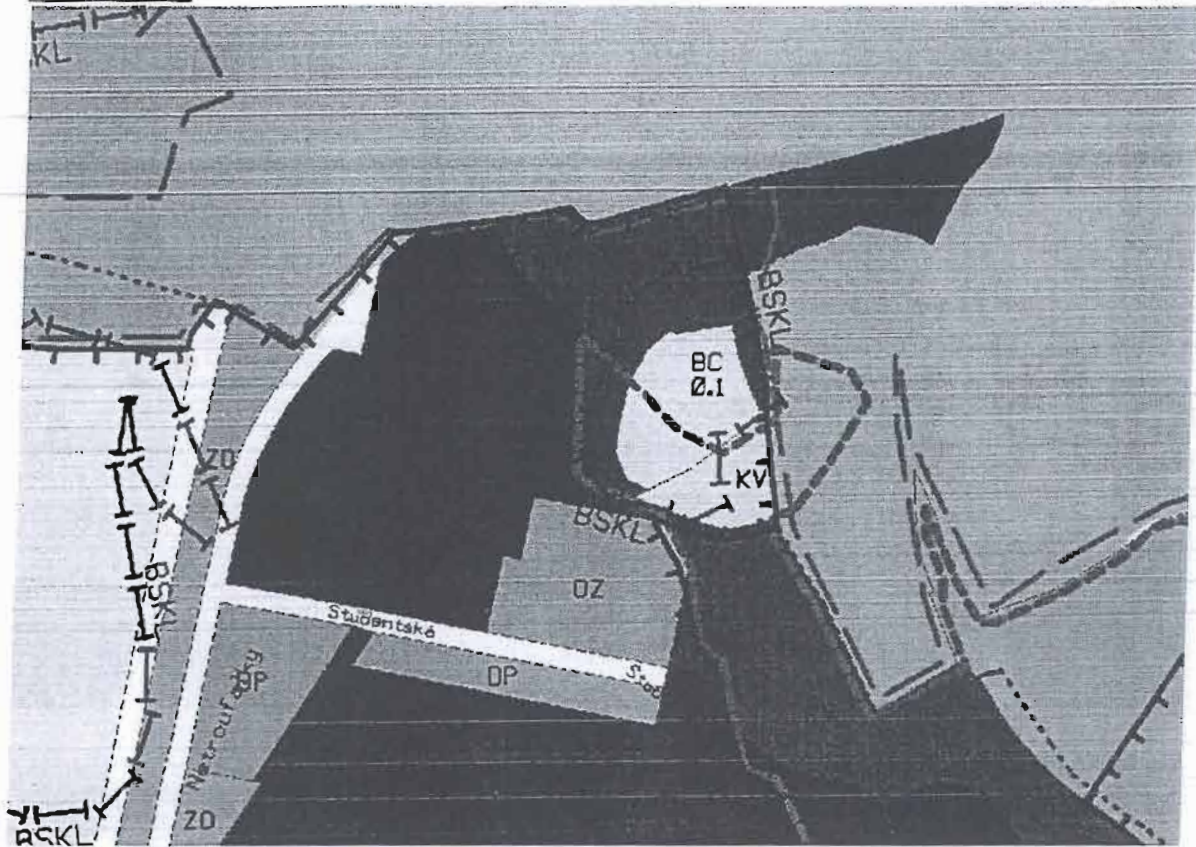


Fintime, sro,
zast. Jiří Hudečkem

Přílohy: Výpis z Obch. rejstříku spol. FINTIME, sro

Grafické přílohy - Současný stav; Varianta I. připravovaného Územního plánu;
Varianta II. a III. připravovaného Územního plánu; V námitce předkladateli navrhovaná varianta

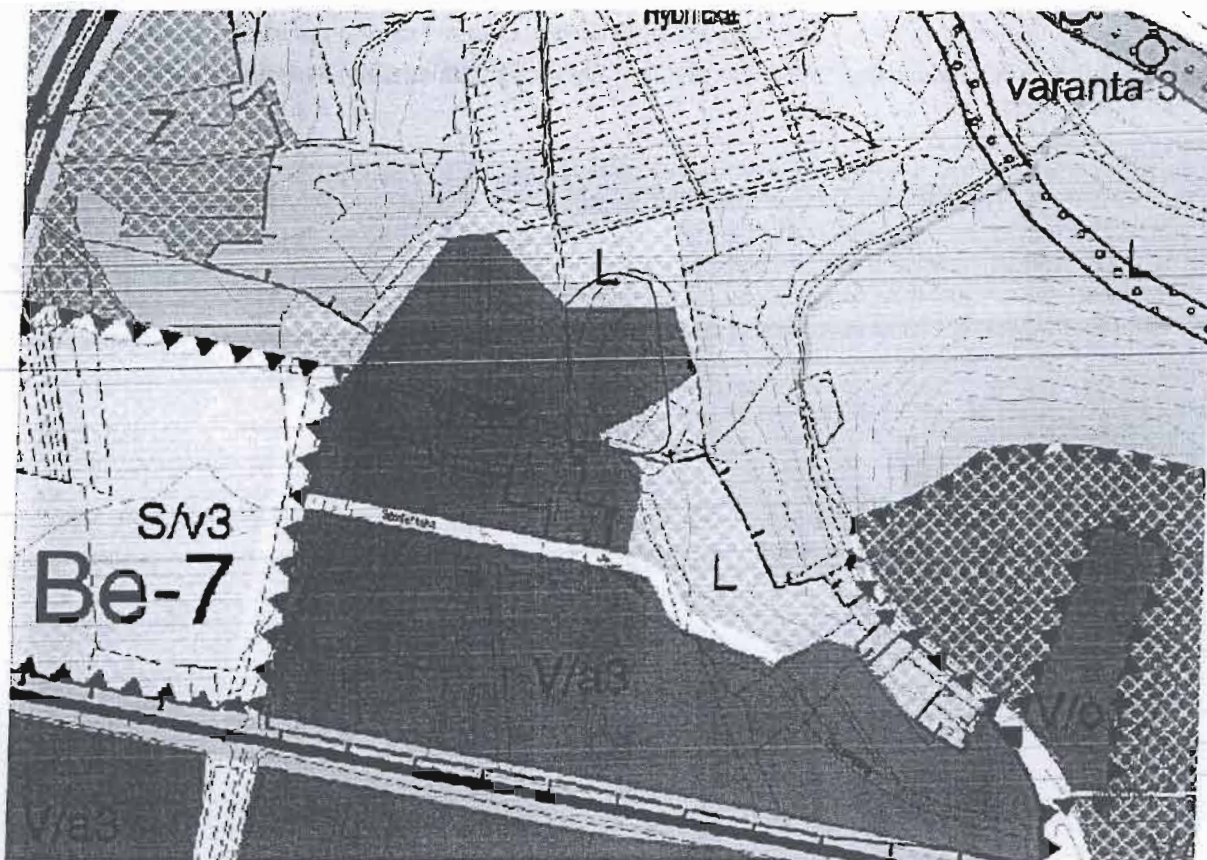
Současný stav



Varianta I. připravovaného Územního plánu



Varianta II. a III. připravovaného Územního plánu



V námitce předkladateli navrhovaná varianta



Magistrát města Brna
Odbor územního plánování a rozvoje

Kounicova 67
Brno

N 1296 Hec.

| | |
|------------------------------------|---------------|
| MAGISTRÁT MĚSTA BRNA | |
| Odbor územního plánování a rozvoje | |
| Došlo dne: | - 9 -03- 2011 |
| Č.j. MMB: | 0101226 |
| Pril: | |

V Brně dne 7. března 2011

Věc: Námitka proti konceptu Územního plánu města Brna

Lokalita: MČ Bosonohy, oblast mezi ulicemi Achtešky a Chironova, kat. území Bosonohy

Jsem vlastníkem pozemků: par. č. 2135/1, 2135/2, 2137, 2140/1, 2140/2

Dle sdělení uvedeného ve Vašem dopisu ze dne 24. 2. 2004, zn. OÚPR/07226/04, je plocha pozemku par. č. 2137 stabilizovanou plochou bydlení čistého – BC.

Nyní, po prostudování navrhovaného konceptu nového ÚP města Brna jsem zjistil, že ani v jedné ze tří navrhovaných variant nového ÚP není patrné, že tato výše uvedená plocha je stabilizovanou plochou čistého bydlení - BC a to přesto, že jste tento pozemek na základě zjištění uvedených ve výše uvedeném dopise sami uznali jako plochu čistého bydlení a navíc se na tomto pozemku nachází objekt bydlení č.p. 423.


Vzhledem k výše uvedenému Vás žádám, aby v novém konceptu územního plánu byla plocha pozemku par. č. 2137 vyznačena jako plocha čistého bydlení – BC.

Dále si Vás dovoluji požádat, aby s ohledem na skutečnost, že v dané lokalitě dojde na většině pozemků, nacházejících se v bezprostřední blízkosti výše uvedených pozemků, které mám ve svém vlastnictví, ke změně jejich využití na plochy čistého bydlení, byly i ostatní výše uvedené pozemky v mém vlastnictví (par. č. 2135/1, 2135/2, 2140/1, 2140/2) v rámci nového územního plánu vyznačeny jako plochy čistého bydlení - BC.

Děkuji předem za kladné vyřízení mých žádostí.

S pozdravem

Čestmír Boudný
Bystřínova 8
612 00 Brno





MAGISTRÁT MĚSTA BRNA
 ODBOR ÚZEMNÍHO PLÁNOVÁNÍ A
 ROZVOJE

N 1154/11

| | |
|--|-----------------------------|
| MAGISTRÁT MĚSTA BRNA Odbor územního plánování a rozvoje | Pořadové č. námítky: N..... |
| Došlo dne: - 9 - 03 - 2011 | |
| 0101231 | |
| Č.j. MMB: | |
| Příl.: | |

NÁMITKA KE KONCEPTU ÚZEMNÍHO PLÁNU MĚSTA BRNA

podle ustanovení § 48 odst. 2 zákona č. 183/2006 Sb., o územním plánování a stavebním řádu (stavební zákon) v platném znění

I. Identifikační údaje vlastníka/zástupce veřejnosti podávající námítku

| | |
|---|--|
| Jméno, příjmení fyzické osoby/ název právnické osoby | PETR VRAJNA, HANA VRAJNOVA obč. bydliště: ZA KOSTELEH 1234/6, 624 00 BRNO |
| Adresa / sídlo | |
| Identifikace vlastněné nemovitosti | Parcela č. 2186 / 125 |

Podává-li věcně shodnou námítku více navrhovatelů, jsou údaje o nich (jméno, příjmení, adresa a identifikace vlastněné nemovitosti) uvedeny v samostatných přílohách ano
 ne

II. Upřesnění obsahu námítky

| | | |
|---|--|--|
| k návrhu řešení | k procesu pořizování | |
| textové části <input type="checkbox"/> ano <input type="checkbox"/> ne | grafické části <input type="checkbox"/> ano <input type="checkbox"/> ne | <input type="checkbox"/> ano <input type="checkbox"/> ne |

III. Údaje o uplatněné námítce k variantě (variantám) konceptu I. II. III.

| | |
|--|--|
| Městská část | BRNO - SLATINA |
| Katastrální území | SLATINA |
| Parcelní čísla pozemků (adresa nemovitosti, doplňující popis lokality) | parcela č. 2186/125 |
| Obsah námítky | Nesouhlas s návrhem koncepcí ÚP města Brna, s návrhovou výškovou čarou SL-5 a konkuribentním kapotěm přes ulici Šibovka - navrhnout ve variantě I, II, III. - viz. příloha |

IV. Grafická příloha k námítce ano
 ne

V. Ostatní přílohy - zmocnění zástupce veřejnosti, ve smyslu § 23 odst. 2 a 3 stavebního zákona ano ne

VI. Preference varianty konceptu

I. varianta II. varianta III. varianta

| | |
|---------------------|--|
| v Brně dne 9.3.2011 | podpis vlastníka / zástupce veřejnosti |
|---------------------|--|

Vyplněný formulář zašlete nejpozději do 10.3.2011 na adresu :
Magistrát města Brna, Odbor územního plánování a rozvoje, Kounicova 67, 601 67 Brno
 (viz veřejná vyhláška)

V Brně dne 9.3.2011

Magistrát města Brna
Dominikánské nám. 196
601 67 Brno

N á m i t k y

Petra Vrány a Hany Vránové bydlících v Brně-Slatina na ul. Za Kostelem 1237/6, k návrhu konceptu územního plánu města Brna, výstavbou ozn. Sla-5 a komunikačním napojením přes ulici Šikova, varianta I.II.III.

Nesouhlasíme s návrhem konceptu ÚP města Brna, s navrhovanou výstavbou ozn. Sla-5 a komunikačním napojením přes ulici ŠIKOVA (navrhováno ve variantě I.II.III.).

Na základě prostudování výše uvedeného konceptu územního plánu města Brna, který byl vyhotoven ve třech variantách, vznášíme námitku a nesouhlasíme ani s jednou ze tří variant z následujících důvodů:

V žádném případě nesouhlasíme s vybudováním komunikace, která by se napojovala z ul. Šlapanická a křížovala by ulici Šikovou a pokračovala by až k ulici Řípská. V tomto případě by došlo k vyvlastnění soukromých pozemků občanů. Nedaleko se totiž nachází obecní cesta, která je rozoraná a dala by se využít jako komunikace bez zbytečného vyvlastňování soukromého majetku občanů. Pro lepší orientaci, přikládáme náčrt varianty č. III, která zobrazuje městskou část Brno-Slatina. Zde jsou vyznačeny parcely pod Vaší pracovním číslem Ps-062/m, kde se nachází již zmíněná obecní cesta – vyznačeno barevně. Tato obecní cesta by se dala využít u všech tří variant.

V žádném případě nesouhlasíme se žádnou z navrhovaných variant, neboť každá z nich nás krátí na našich právech. Jak jsme výše uvedli, lze toto vyřešit bez zbytečného vyvlastňování soukromých parcel a ke spokojenosti obyvatelů Brno-Slatina.

Propojení ulice Šikova s nově navrhovanou komunikací a tudíž rozšíření ul. Šikova na dvouproutdou vč. chodníků nedává smysl z důvodu, že navazuje na ul. Za Kostelem, která je jednosměrná, úzká a bez chodníku. Pro rozšíření této komunikace by hrozilo další vyvlastnění soukromých pozemků mnoha majitelům.

Lepší než budovat další nesmyslné komunikace, by se měly zkvalitnit již existující nebezpečné komunikace, jako je např. cesta navazující na ul. Za Kostelem spojující ulici Řípskou. Jedná se o nebezpečnou a neosvětlenou cestu, u které jsou postavené a řádně zkolaudované domy. Příjezd pro majitele těchto domů je značně ztížen a samozřejmě i pro záchranou službu a ostatní veřejné složky.


Dále bychom chtěli upozornit na nebezpečnost již stávajících komunikací, především na ul. Šlapanická. Na této ulici nejsou vybudované chodníky ani osvětlení a děti, které každý dne dochází do školy jsou zde vystaveny velkému hazardu.

Studie by měla v každém případě řešit situaci bydlení místních občanů a tudíž odpovídat evropskému standardu. Především by mělo jít o zkvalitnění bydlení lidí v souladu se životním prostředím a ne o prospěch developerských firem.


Nedílnou součástí je příloha č. 1 – náčrt s barevným vyznačením

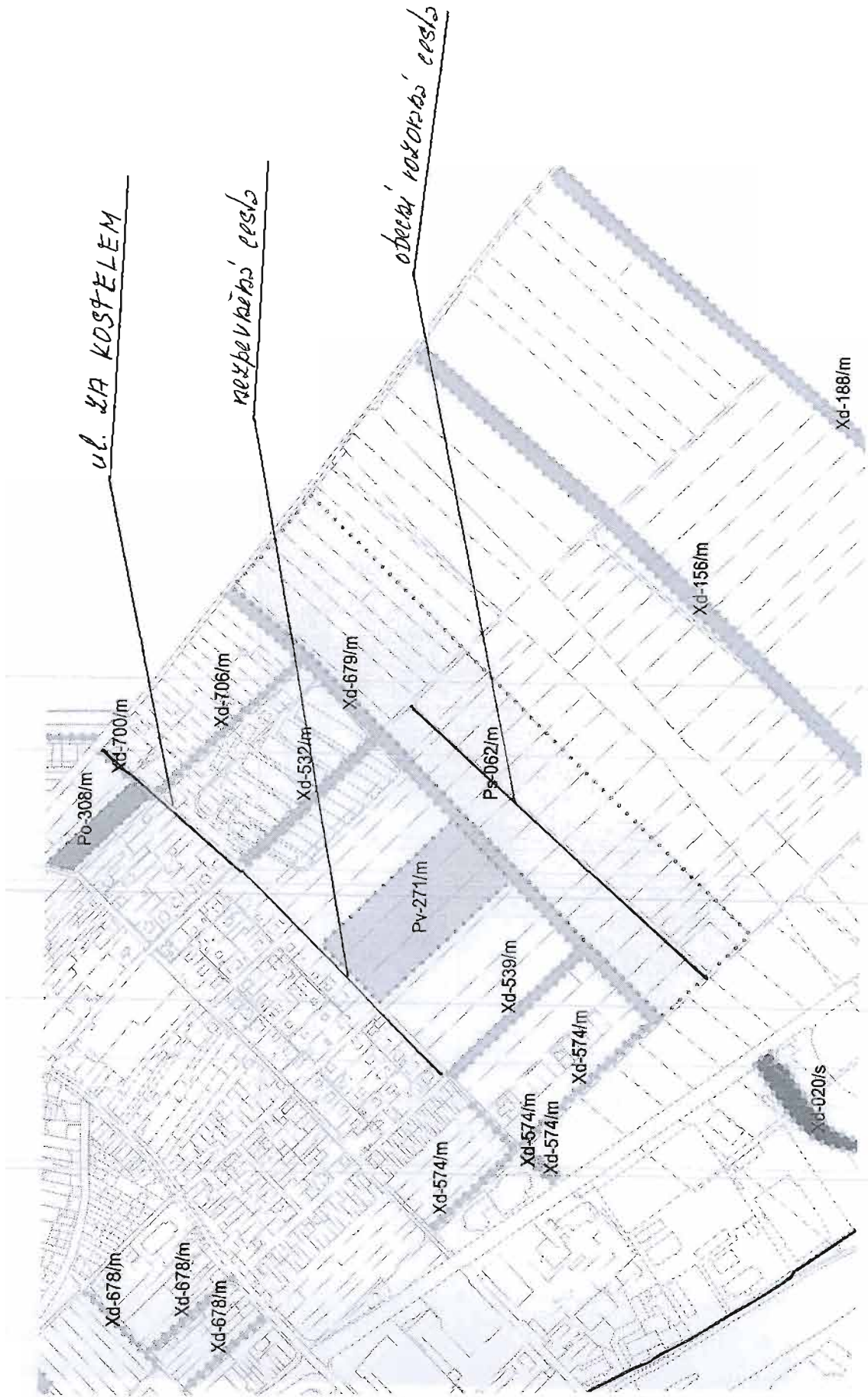
V Brně dne 9.3.2011

Petr Vrána
Za Kostelem 1237/6
627 00 Brno-Slatina



Hana Vránová
Za Kostelem 1237/6
627 00 Brno-Slatina





ul. ZA KOSTELEM

NEKBEVAKAHO' EPSH'

OBRAZI' KOKOPHO' EPSH'

Po-308/m

Xd-700/m

Xd-706/m

Xd-532/m

Xd-679/m

Ps-062/m

Xd-156/m

Xd-188/m

Pv-271/m

Xd-539/m

Xd-574/m

Xd-020/S

Xd-678/m

Xd-678/m

Xd-678/m

Xd-574/m

Xd-574/m

Xd-574/m

| | |
|------------------------------------|---------------|
| MAGISTRÁT MĚSTA BRNA | |
| Odbor územního plánování a rozvoje | |
| Došlo dne: | - 9 -03- 2011 |
| Č.j. MMB: | 0101216 |
| Příl.: | |

V Brně dne 9.3.2011

Magistrát města Brna
 Dominikánské nám. 196
 601 67 Brno

N á m i t k y

Občanů bydlících v Brně-Slatina a členů občanského sdružení Šikova ulice ve Slatině, o.s., k návrhu konceptu územního plánu města Brna, ulice Šikova, varianta I.II.III.

Nesouhlasíme s návrhem konceptu ÚP města Brna, s navrhovanou výstavbou ozn. Sla-5 a komunikačním napojením přes ulici ŠIKOVA (navrhováno ve variantě I.II.III.).

Pozemek pro navrhovanou komunikaci je v celkové šířce cca 6m, což je pro komunikaci, event. souběžný chodník, šířka zcela nedostatečná. Ve variantě je komunikace navrhována jako dvousměrná, k tomu však není žádný důvod, neboť z jedné strany jsou rodinné domky, ke kterým by z komunikace jednosměrné bylo dostatečný přístup, z druhé strany jsou objekty firmy Bomaso, s.r.o., kdy objekty a pozemek jsou oploceny a z této strany není k objektům přístup. V současné době je předmětná ulice, ulicí "slepou" a je zde ÚP schválená plocha pro bydlení. Lze samozřejmě souhlasit s tím, aby komunikace byla na náklady města opravena, ale to až po vybudování inženýrských sítí (kanalizace a vodovod), neboť z důvodu výstavby bude komunikace rozkopána.

V blízkosti předpokládané výstavby zde bylo zkolaudováno 6 RD, výstavba dvou RD probíhá v současné době a další stavebník o výstavbu RD nyní žádá. Vlastníci stavebních parcel si na vlastní náklady vybuďovali inženýrské sítě (elektrinu a plyn). Za účelem vybudování kanalizace a vody bylo založeno občanské sdružení. Výstavbu těchto sítí budou hradit z vlastních finančních prostředků a v současné době MMB, odbor vodního a lesního hospodářství a zemědělství, vydal stavební povolení na prodloužení vodovodu pro veřejnou potřebu a prodloužení splaškové kanalizace pro veřejnou potřebu na ul. Šikova. Toto rozhodnutí nabylo právní moci dne 11.2.2011.

Máme za to, že navrhovanou výstavbou komunikace a zprůjezdněním ulice Šikova dojde k podstatnému omezení kvality bydlení, zvýšeným pohybem vozidel a tím i ke zvýšení hlučnosti a prašnosti.

Dalším aspektem je, že několika majitelům zahrádek budou záměrem zcela pozemky znehodnoceny a tudíž nesouhlasíme s vybudováním komunikace, která by se napojovala z ul. Šlapanická a křižovala by ulici Šikovou a pokračovala by až k ulici Řípská. V tomto případě by došlo k vyvlastnění soukromých pozemků občanů. Nedaleko se totiž nachází obecní cesta, která je rozoraná a dala by se využít jako komunikace bez zbytečného vyvlastňování soukromého majetku občanů.

Z výše uvedeného, nesouhlasíme se žádnou z navrhovaných variant, neboť každá z nich krátí majitele pozemků na jejich právech. Jak jsme již uvedli, lze toto vyřešit bez zbytečného vyvlastňování soukromých parcel a ke spokojenosti obyvatelů Brno-Slatina.

Volné investice se dají v oblasti Slatiny použít daleko užitečněji a efektivněji, neboť cesta, navazující na ulici Za Kostelem a spojující ulici Řípskou, je nezpevněná polní cesta, po které se těžko dostávají ke svým nově postaveným domům obyvatelé Slatiny, finanční prostředky by se tedy daly použít na vybudování komunikace chodníku a osvětlení. Kromě těchto skutečností je v návrhu vedena část území jako oblast pro sportovní využití, přístupová komunikace by se dala řešit tím, že v území, které je rozoráno a využíváno jako pole, je vedena v KN jako cesta ve vlastnictví města. Tuto by bylo možno využít k přístupu na pozemky.

Ulice Šikova je v jarních či letních měsících, večer či o víkendů i velmi využívána k procházkám maminek s dětmi, kočárky, psy apod. a to opravdu v nemalé míře.

Dále jsou tyto dvě ulice i využívány pro pěší z ulice Šlapanická, kde obec nemá peníze ani na vybudování úzkého chodníčku a lidé i děti zde chodí po neskutečně frekventované ulici, než do této klidové části zabočí.

I toto je jeden z hlavních důvodů k tomu, aby oblast Šikova, Za Kostelem a podobně byla zachována. Je to v zájmu nejen obyvatel Slatiny, ale i dalších občanů, kteří ji využívají.

Proti tomuto plánu jsou bez výjimek všichni vlastníci jak pozemků, tak již postavených rodinných domů a jsou připraveni se bránit všemi dostupnými prostředky.

Žádáme tímto o pečlivé zvážení plánovaného záměru a bezprostředně o jeho zrušení. Jsme ochotni se v této lokalitě případně i sejít a objasnit tyto důvody osobně.

V Brně dne 9.3.2011

MAGISTRÁT MĚSTA BRNA

601 67 BRNO, Kounicova 67

Odbor vodního a lesního hospodářství a zemědělství Oddělení státní správy vodního hospodářství Vodoprávní úřad

Váš dopis ze dne: 10. 11. 2010
Naše č.j.: MMB/0002561/2011
Spis. zn.: OVLHZ/MMB/0418312/2010
Oprávněná úřední osoba: Ing. František Chylík
Telefon: 54217 4027
e-mail: chylík.frantisek@brno.cz
Brno: 5. ledna 2011

VEŘEJNÁ VYHLÁŠKA ROZHODNUTÍ

Magistrát města Brna, Odbor vodního a lesního hospodářství a zemědělství (dále jen Odbor VLHZ MMB), jako příslušný vodoprávní úřad, podle ust. § 106 zákona č. 254/2001 Sb., o vodách a o změně některých zákonů (vodní zákon), ve znění pozdějších předpisů (dále jen vodní zákon), a ust. § 11 zákona č. 500/2004 Sb., správní řád, ve znění pozdějších předpisů (dále jen správní řád), a jako příslušný speciální stavební úřad, podle ust. § 15 zákona č. 183/2006 Sb., o územním plánování a stavebním řádu (stavební zákon), ve znění pozdějších předpisů (dále jen stavební zákon),

účastníkově řízení (podle ust. § 27 odst. 1 správního řádu), kterým je:
Sdružení Šikova ulice ve Slatině, o.s., Krejčího 49, 627 00 Brno, IČ 22867058, zastoupená společností DSK plan, spol. s r.o., Staňkova 41, 612 00 Brno,

I. **v y d á v á**

podle ust. § 15 odst. 1 vodního zákona a ust. § 115 stavebního zákona,

stavební povolení

na stavbu vodních děl:

- 1) SO 01 – Prodloužení vodovodu pro veřejnou potřebu, ul. Šikova, na pozemcích p. č. 2148 a 2161, k.ú. Slatina, ve městě Brně, okrese Brno - město, kraji Jihomoravském,
- 2) SO 02 - Prodloužení splaškové kanalizace pro veřejnou potřebu, ul. Šikova, na pozemcích p. č. 2148 a 2161, k.ú. Slatina, ve městě Brně, okrese Brno - město, kraji Jihomoravském,



Toto rozhodnutí nabylo
právní moci dne 10. 1. 2011
v Brně dne 14. 1. 2011

Ing. M. Kovač

Občané bydlící v Brně-Slatina a členové občanského sdružení Šikova ulice ve Slatině, o.s. kteří svým podpisem podporují – nesouhlas s návrhem konceptu územního plánu Města Brna (výstavba označená Sla-5 s komunikačním napojením přes ulici Šikova, ve variantě I.,II.,III), se s obsahem před podpisem řádně seznámili:






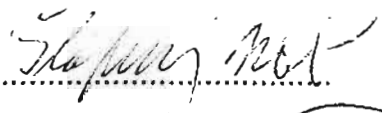



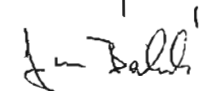
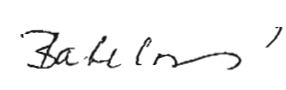

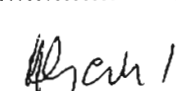
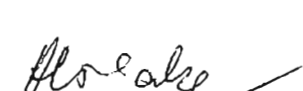
| Jméno a příjmení: | bytem: | podpis: |
|-----------------------------------|----------------|---------|
| 1. Zdeněk Fořt | Budíuška 14 | |
| 2. Jaroslav Čermák Hlaváček 1 | | |
| 3. Kvantisek Kucera | ŠIKOVA 5 | |
| 4. Váňura Kuchova | ŠIKOVA 5 | |
| 5. ŠALEOVÁ ZDĚŇKA Jáček Zdeněk | Bestvínkův 1 | |
| 6. PAVEL ŠACE | BEDŘICHOVŮVA 1 | |
| 7. ZUZANA ŠPĚLE | BEDŘICHOVŮVA 1 | |
| 8. LENA ŠUTILOVÁ | KREJČÍHO 47 | |
| 9. HALTHAR TOMÁŠ | KREJČÍHO 49 | |
| 10. ZDĚŇKA HALTHAROVÁ | KREJČÍHO 49 | |
| 11. Štěpánková | Krejčího 47 | |
| 12. LADISLAV ZEMAN | KREJČÍHO 45 | |
| 13. MARCOVÁ | PŘEMYSLOVŮVA 6 | |
| 14. ZDENĚK KAISLER | STRAŽNICKÁ 4 | |
| 15. PAULÍNA KAISEROVÁ | STRAŽNICKÁ 4 | |
| 16. Karel Šustil | Krejčího 47 | |
| 17. RICHAR LAPČÍK | MIKULČICKÁ 4 | |
| 18. Pavel Janiš | Budíuška 29 | |
| 19. Vladimír Janiš | Budíuška 29 | |

- | Jméno a příjmení: | bytem: | podpis: |
|-------------------------|---------------------|------------|
| 20. JUDIT KRČKA | TOŠŤANKA 10 SLATINA | Krčka |
| 21. HOSNUK | KLOMĚKŮSKA 6 | Hosnuk |
| 22. ČELUSTKA | Helfertova 7.c | Čelustka |
| 23. ČELUSTKOVÁ | Helfertova 7c 30 | Čelustka |
| 24. Jan Pěchl | Ráj 15 Slatina | Pěchl |
| 25. Iva Pěchová | Ráj 15 Slatina | Pěchová |
| 26. PAVEL KRÁTKÝ | POZNIKOVA 28 | Krátký |
| 27. JENYŠ VLASTIMIL | POPELA'KOVA 14 | Jenyš |
| 28. DANA PETROVÁ | PROSTĚJOVSKÁ 14 | Petrová |
| 29. Jaroslav PETRIK | Prostějovská 11 | Petrík |
| 30. RADKA PETR'KOVA | PROSTĚJOVSKÁ 11 | Petrková |
| 31. Jihoda Peh | Mattachova 32 | Jihoda |
| 32. Jihodova Vladimira | Mattachova 32 | Jihodova |
| 33. Marie Polomna | Děštickova 33 | Polomna |
| 34. JANA HARTMANOVÁ | RYSOVA 12 BRNO | Hartmanová |
| 35. Jih. Lubouř Hartman | Rejzova 12 Brno | Hartman |
| 36. MARTINA HARTMAN | RYSOVA 12 Brno | Hartman |
| 37. Kateřina Cihra | Rejzova 12 Brno | Cihra |
| 38. Veronika Jihodová | Mattachova 32 | Jihodová |
| 39. Renata Rájová | Wiktlova 10 | Rájová |
| 40. JANA JMRŽOVÁ | Krejčího 14 | Jmržová |

Jméno a příjmení:

bytem:

podpis:

41. PETR VŘÁNA ZA KOSTELEH 6 BRNO-SLATINA 
42. HANA VŘÁNOVÁ ZA KOSTELEH 6 BRNO-SLATINA 
43. GABRIELA VŘÁNOVÁ BRNO-SLATINA 
44. JOSEF FRANDYS ŠKLEVA 19 BRNO-SLATINA 
45. IVAN DRBOČAL JEDICKÁ 35 BRNO-SLATINA 
46. MILOS SLAPANSKY PŘEM. NAM. 25 BRNO-SLATINA 
47. RADO MIR JENYŠ VACHOVA 1 BRNO-SKČOČ 
48. KRÁTKÁ EVA HORNÍKOVÁ 28 BRNO 
49. RÁJA ZDENEK KILELEHO -10 BRNO 
50. JAN BABELA ŠLAPANICKÁ 2 BRNO 
51. VERONIKA BABELOVÁ ŠLAPANICKÁ 2 BRNO 
52. ROBERT HLOZÁNEK ŠLAPANICKÁ 4 BRNO 
53. PETRA HLOZÁNKOVÁ ŠLAPANICKÁ 4 BRNO 
54. ROBERT HLOZÁNEK ŠLAPANICKÁ 4 BRNO 

Jméno a příjmení:

bytem:

podpis:

55. *Lenka Rečková* Brno, Veštekův 53 *Lenka Rečková*
56. *Buršelová Aneta* Brno, Pásmový, m. 3 *Buršelová*
57. *Jaroslav BURŠÍK* Brno, Tuřanka 2 *Buršík*
58. *Jan Kucha* Brno, Poutnická 8 *Kucha*
59. *ILONA URBÁNKOVÁ* ROUSÍNOVSKÁ 19 BRNO *Kučerová*
60. *Václav Halil* Kotschovski 5 BRNO *Halil*
61. *František Ušáček* ROUSÍNOVSKÁ 19 BRNO *Ušáček*
62. *MIROSLAV HATČEK* BRNO TILHOVÁ 66 *Hatček*
63. *PETR BALCAR* ZA KOSTELEM 13 BRNO *Balcar*
64. *RADEK RAUSIGL* Plosképoutka 8 BRNO - Šalimka *Radek*
65. *MILAN HRABÁLEK* KŘEŠČHO 22 BRNO SLATINA *HRABÁLEK*
66. *JAKUB HRABÁLEK* KŘEŠČHO 22 BRNO, SLATINA *HRABÁLEK*
67. *Marcela Ondříčková* Blatnická 1357/111, 624 00 *Ondříčková*
68. *Libor Štěpánek* Kosmákov 32 Brno 11 *Štěpánek*

Jméno a příjmení:

bytem:

podpis:

69. Jana Štěpánková Kosmáková 32 Brno Jana Štěpánková
70. Jakub Štěpánek Skučina 6 Brno Jakub Štěpánek
71. MIROSLAV KOŘEK Svahová 22, Brno
72. ALENA BACCAROVÁ, Za kostelem 13, Brno
73. ZDENĚK BALCAR ZA KOSTELEM 13, BRNO
74. Alena Hevoschová, Kramčizské 7, Brno Hevoschová
- 75.
- 76.
- 77.
- 78.
- 79.
- 80.
- 81.
- 82.



MAGISTRÁT MĚSTA BRNA
ODBOR ÚZEMNÍHO PLÁNOVÁNÍ A
ROZVOJE

N 1295

MAGISTRÁT MĚSTA BRNA
Poradové č. námítky: 0000/územního plánování
Došlo dne: - 9 - 03 - 2011
0101240

Č.j. MMB:
Příl.:

NÁMITKA KE KONCEPTU ÚZEMNÍHO PLÁNU MĚSTA BRNA

podle ustanovení § 48 odst. 2 zákona č. 183/2006 Sb., o územním plánování a stavebním řádu (stavební zákon) v platném znění

I. Identifikační údaje vlastníka/zástupce veřejnosti podávajících námítku

| | |
|---|---|
| Jméno, příjmení fyzické osoby/ název právnické osoby | MELOUN JINDŘICH |
| Adresa / sídlo | BOSONOŽSKÉ NÁMĚSTÍ 13/38 |
| Identifikace vlastněné nemovitosti | |
| Podává-li věcně shodnou námítku více navrhovatelů, jsou údaje o nich (jméno, příjmení, adresa a identifikace vlastněné nemovitosti) uvedeny v samostatných přílohách | <input type="checkbox"/> ano <input type="checkbox"/> ne |

II. Upřesnění obsahu námítky

| | |
|--|---|
| k návrhu řešení | k procesu pořizování |
| textové části <input checked="" type="checkbox"/> ano <input type="checkbox"/> ne | grafické části <input checked="" type="checkbox"/> ano <input type="checkbox"/> ne |
| | <input type="checkbox"/> ano <input type="checkbox"/> ne |

III. Údaje o uplatněné námítce k variantě (variantám) konceptu I. II. III.

| | |
|--|---|
| Městská část | BRNO - BOSONOŽY |
| Katastrální území | BRNO1049 |
| Parcelní čísla pozemků (adresa nemovitosti, doplňující popis lokality) | Č. P. 424 BOSONOŽSKÉ NÁM. 38 |
| Obsah námítky | NESOUHLAším s konceptem územního plánu, kterým je dotčen můj pozemek a opakované žádám o změnu územního plánu. Jedná se o plánovanou místní komunikaci |

| | |
|-----------------------------------|--|
| IV. Grafická příloha k námítce | <input type="checkbox"/> ano <input checked="" type="checkbox"/> ne |
|-----------------------------------|--|

| | |
|--|--|
| V. Ostatní přílohy - zmocnění zástupce veřejnosti, ve smyslu § 23 odst. 2 a 3 stavebního zákona | <input type="checkbox"/> ano <input type="checkbox"/> ne |
|--|--|

| | |
|----------------------------------|---|
| VI. Preference varianty konceptu | <input type="checkbox"/> I. varianta <input type="checkbox"/> II. varianta <input type="checkbox"/> III. varianta |
|----------------------------------|---|

| | |
|---------------------|--|
| V BRNĚ dne 4.3.2011 | podpis vlastníka / zástupce veřejnosti |
|---------------------|--|

Vyplněný formulář zašlete **nejpozději do 10.3.2011** na adresu :

Magistrát města Brna, Odbor územního plánování a rozvoje, Kounicova 67, 601 67 Brno

(viz veřejná vyhláška)

Flex.



územní plán města Brna

MAGISTRÁT MĚSTA BRNA
ODBOR ÚZEMNÍHO PLÁNOVÁNÍ A
ROZVOJE

N 1294

| | |
|---------------------|--|
| Pořadové č. námítky | MAGISTRÁT MĚSTA BRNA Odbor územního plánování a rozvoje |
| Došlo dne: | - 9 -03- 2011 |

Č.j. MMB: 0404243
Přil.:

NÁMITKA KE KONCEPTU ÚZEMNÍHO PLÁNU MĚSTA BRNA

podle ustanovení § 48 odst. 2 zákona č. 183/2006 Sb., o územním plánování a stavebním řádu (stavební zákon) v platném znění

I. Identifikační údaje vlastníka/zástupce veřejnosti podávajících námítku

| | | |
|---|---|-----------------------------|
| Jméno, příjmení fyzické osoby / název právnické osoby | KAREL A JARMILA NESVADBOVI | |
| Adresa / sídlo | BOSONOŽSKÉ NÁM. 105/40 BRNO, 642 00 | |
| Identifikace vlastněné nemovitosti | RODINNÝ DŮM, DVŮR, ZAHRADA | |
| Podává-li věcně shodnou námítku více navrhovatelů, jsou údaje o nich (jméno, příjmení, adresa a identifikace vlastněné nemovitosti) uvedeny v samostatných přílohách | <input checked="" type="checkbox"/> ano | <input type="checkbox"/> ne |

II. Upřesnění obsahu námítky

| | | | |
|---|---|------------------------------|-----------------------------|
| k návrhu řešení | | k procesu pořizování | |
| textové části | grafické části | <input type="checkbox"/> ano | <input type="checkbox"/> ne |
| <input checked="" type="checkbox"/> ano <input type="checkbox"/> ne | <input checked="" type="checkbox"/> ano <input type="checkbox"/> ne | <input type="checkbox"/> ano | <input type="checkbox"/> ne |

III. Údaje o uplatněné námítkce k variantě (variantám) konceptu I. II. III.

| | |
|--|--|
| Městská část | BRNO - BOSONOŽ |
| Katastrální území | BOSONOŽ |
| Parcelní čísla pozemků (adresa nemovitosti, doplňující popis lokality) | 421, 422, 423 |
| Obsah námítky | <p>NEsouHLAŠUJEME S KONCEPTEM ÚZEMNÍHO PLÁNU A URBANISTICKOU STUDIÍ, KTEROU JSOU DOTČENY NAŠE POZEMKY P.č. 421, 422, 423, KTERÉ JSOU V NAŠEM VLASTNICTVÍ. JEDNÁ SE O UPLÁNOVANOU MÍSTNÍ KOMU- NIKACI V ZÁPTAVBĚ RODINNÉHO ROD. DOMU. OPRAKOVANĚ MÁŠ TÍKTO ŽP, OAKHE O PŘEHODNOVENÍ URBAN. STUDIE A VĚDÍME, ŽE SE PŘODAT' MAJÍT JINĚ VHODNĚ ŘEŠENÍ.</p> |

IV. Grafická příloha k námítkce

ano
 ne

V. Ostatní přílohy

- zmocnění zástupce veřejnosti, ve smyslu § 23 odst.2 a 3 stavebního zákona ano ne

VI. Preference varianty konceptu

I. varianta II. varianta III. varianta


v BRNĚ dne 03.03.2011 *Nesvadbovi*
podpis vlastníka / zástupce veřejnosti

Vyplněný formulář zašlete nejpozději do 10.3.2011 na adresu :

Magistrát města Brna, Odbor územního plánování a rozvoje, Kounicova 67, 601 67 Brno

(viz veřejná vyhláška)

MARTINA ČOUPEKOVÁ¹, BOŠOVŮŽSKÉ¹ KAM. 40
BRNO, 642 00



DAVID ČOUPEL¹, BOŠOVŮŽSKÉ¹ KAM. 40
BRNO, 642 00





územní plán města Brna

MAGISTRÁT MĚSTA BRNA
ODBOR ÚZEMNÍHO PLÁNOVÁNÍ A
ROZVOJE

Došlo dne: - 9 - 03 - 2011

0101245

Pořadové č. námítky

N/.....

N 1449

Čj. MMB

Příl:

NÁMITKA**KE KONCEPTU ÚZEMNÍHO PLÁNU MĚSTA BRNA**

podle ustanovení § 48 odst. 2 zákona č. 183/2006 Sb., o územním plánování a stavebním řádu (stavební zákon) v platném znění

I. Identifikační údaje vlastníka/zástupce veřejnosti podávajících námítku

| | |
|--|--|
| Jméno, příjmení fyzické osoby/ název právnické osoby | R. P. FARNOST U KOSTELNÍ SV. VÁCLAVA BRNO - OBRÁNY |
| Adresa / sídlo | FRYČAJOVA 16 BRNO - OBRÁNY PSČ = 614 00 |
| Identifikace vlastněné nemovitosti | P.Č. 1350, K.Ú - OBRÁNY VÝMĚRA 1833 m ² - OSTATNÍ PLOCHA |
| Podává-li věcně shodnou námítku více navrhovatelů, jsou údaje o nich (jméno, příjmení, adresa a identifikace vlastněné nemovitosti) uvedeny v samostatných přílohách | <input type="checkbox"/> ano <input checked="" type="checkbox"/> (ne) |

II. Upřesnění obsahu námítky

| | |
|---|--|
| k návrhu řešení | k procesu pořizování |
| textové části <input type="checkbox"/> ano <input type="checkbox"/> ne | grafické části <input checked="" type="checkbox"/> ano <input checked="" type="checkbox"/> ne |
| | <input type="checkbox"/> ano <input type="checkbox"/> ne |

III. Údaje o uplatněné námítce k variantě (variantám) konceptu I. II. III.

| | |
|--|---|
| Městská část | BRNO - OBRÁNY |
| Katastrální území | OBRÁNY |
| Parcelní čísla pozemků (adresa nemovitosti, doplňující popis lokality) | P.Č. 1350, VÝMĚRA 1833 m ² - OSTATNÍ PLOCHA UL. FRYČAJOVA - PROLUKA PŘETI HASIČSKÉ ZBRANĚ |
| Obsah námítky | Z NAVRŽENÉ PLOCHY LESNÍ ŽÁDÁME O ZMĚNU NA PLOCHU BYDLNÍ. DŮVOD = STÁVAJÍCÍ OSTATNÍ PLOCHA - BÝVALÝ VYMÍSTĚNÝ HRBITOV - URČENÝ MÁJ BYTNOM RADI VYUŽÍLI K ZÁSTAVBĚ PRO BYDLNÍ. ROZETEK SE NACHÁZÍ V PROLUCE MEZI RADOVOU ZÁSTAVBOU. STÁVAJÍCÍ PLOCHA Z BĚŽNĚ SE NACHÁZÍ PŘES SILNICI PŘETI ROZETEK Č. P. 1350 |
| IV. Grafická příloha k námítce | <input checked="" type="checkbox"/> ano FOTODOKUMENTACE 5x A4 <input type="checkbox"/> ne |

V. Ostatní přílohy
- zmocnění zástupce veřejnosti, ve smyslu § 23 odst. 2 a 3 stavebního zákona ano ne**VI. Preference varianty konceptu** I. varianta II. varianta III. varianta

V BRNĚ dne 03.03.2011

ADRIAN STRAČEK
FARNOSTIJAHĚN
Fig. PETE

podpis vlastníka / zástupce veřejnosti ŠPIGLER

Vyplněný formulář zašlete nejpozději do 10.3.2011 na adresu:

T = 605 484 933

Magistrát města Brna, Odbor územního plánování a rozvoje, Kounicova 67, 601 67 Brno

(viz veřejná vyhláška)



MINISTERSTVO KULTURY

Stav ke dni: 13.12.2007

Výpis z Rejstříku evidovaných právnických osob

| | | | |
|-----------------------|--|---------------------|-----------------|
| Název: | Římskokatolická farnost u kostela sv. Václava, Brno - Obřany | | |
| Sídlo: Ulice a číslo: | Fryčajova 78/16 | | |
| Obec: | Brno, Obřany | | |
| PSČ: | 61400 | | |
| IČ: | 67029728 | | |
| Datum evidence: | 01.07.1994 | Číslo evidence: | 8/1-07-390/1994 |
| Statutární orgán: | 1) farář | neobsazeno | |
| | 2) administrátor | Mgr. Petr Šplouchal | |
| Způsob jednání: | Statutární orgán jedná samostatně. | | |
| Zřizovatel: | Biskupství brněnské, Petrov 269/8, Brno-město-Brno-střed, 60143, IČ 00445142 | | |

V kolonkách Předmět obecně prospěšné, podnikatelské a jiné výdělečné činnosti, Zrušení evidence, Likvidace, Konkurz a vyrovnání, Zánik, Ostatní skutečnosti není žádný záznam.

TENTO VÝPIS
NEPODLEHL
ZPOPLATNĚNÍ

| | | | |
|---------------------|---------|-------------------|------------------|
| Počet stran výpisu: | 1 | | |
| Vyhotovil: | Datum: | 13.12.2007 | Č.j.: 15097/2006 |
| | Jméno: | Mgr. Černá Helena | |
| | Podpis: | | |



Přídělené identifikační číslo

| | | | | | | | |
|---|---|---|---|---|---|---|---|
| 6 | 7 | 0 | 0 | 0 | 0 | 0 | 0 |
|---|---|---|---|---|---|---|---|

OZNÁMENÍ EKONOMICKÉHO SUBJEKTU

(Pro právnické osoby - §22 odst.4 zák. č.89/1995 Sb.)

VZNIK¹⁾

ZMĚNA¹⁾

ZÁNİK¹⁾

Vyplňte laskavě strojem nebo hůlkovým písmem a předložte 2x ČSÚ ve lhůtě stanovené zákonem /do 10 dnu po události/. Silně orámované části nevyplňujte!

A. ÚDAJE O SUBJEKTU

1. Název (obchodní jméno):

Ruskokatolická farnost u kostela sv. Václava
Brno - Obřany

2. Adresa sídla

Okres

Brno - město

Obec

Brno

Část obce

Brno - Obřany

Ulice čp

Tyčáková 16

Poštovní směrovací číslo

614010

Telefon

45230370

Fax

3. Vznik subjektu /vyplňuje se jen při hlášení vzniku subjektu/

a/ Právní předpis, na jehož základě vznikl:

zákon č. 308 /91 Sb.

b/ Kdo vydal rozhodnutí

Ministerstvo kultury

čís. jednací

(kopii rozhodnutí, prosím, přiložte)

c/ Způsob vzniku¹⁾

1 - nový

2 - vyčleněním

3 - sloučením částí předchůdců

4 - sloučením předchůdců

5 - rozdělením

6 - nástupce jednoho předchůdce

ISO, název a adresa předchůdce/ů/

d/ Datum vzniku subjektu

¹⁾ zaškrtněte

VÝPIS Z KATASTRU NEMOVITOSTÍ

prokazující stav evidovaný k datu 23.03.2009 15:38:48

Okres: CZ0642 Brno-město

Obec: 582786 Brno

Kat.území: 612553 Obřany

List vlastnictví: 990

V kat. území jsou pozemky vedeny v jedné číselné řadě

| A Vlastník, jiný oprávněný | Identifikátor | Podl |
|--|---------------|------|
| Vlastnické právo Římskokatolická farnost u kostela sv. Václava, Brno - Obřany, Fryčajova 78/16, Obřany, 614 00 Brno 14 | 67029728 | |

B Nemovitosti

| Pozemky | Parcela | Výměra [m2] | Druh pozemku | Způsob využití | Způsob ochrany |
|---------|---------|-------------|----------------------------|---------------------|-----------------------|
| | 1 | 424 | zastavěná plocha a nádvoří | | menší chráněné území |
| | 2 | 1308 | ostatní plocha | ostatní komunikace | |
| | 95/1 | 793 | zastavěná plocha a nádvoří | | |
| | 95/3 | 242 | zastavěná plocha a nádvoří | společný dvůr | |
| | 96 | 676 | zahrada | | zemědělský půdní fond |
| | 97 | 359 | zahrada | | zemědělský půdní fond |
| | 100 | 216 | zastavěná plocha a nádvoří | | |
| | 101 | 146 | zastavěná plocha a nádvoří | | |
| | 102 | 736 | zahrada | | zemědělský půdní fond |
| | 103 | 91 | zahrada | | zemědělský půdní fond |
| | 1350 | 1893 | ostatní plocha | hřbitov, urnový háj | |

Stavby

Typ stavby

Část obce, č. budovy

Způsob využití Způsob ochrany

Na parcele

| | | | |
|-----------------|----------|----------------------|-------------|
| Obřany, č.p. 78 | obč.vyb. | | 95/1 100 |
| bez čp/če | obč.vyb. | menší chráněné území | 1 |
| bez čp/če | jiná st. | | 101 |

B1 Jiná práva - Bez zápisu

C Omezení vlastnického práva - Bez zápisu

D Jiné zápisy

Typ vztahu

Vztah pro

Vztah k

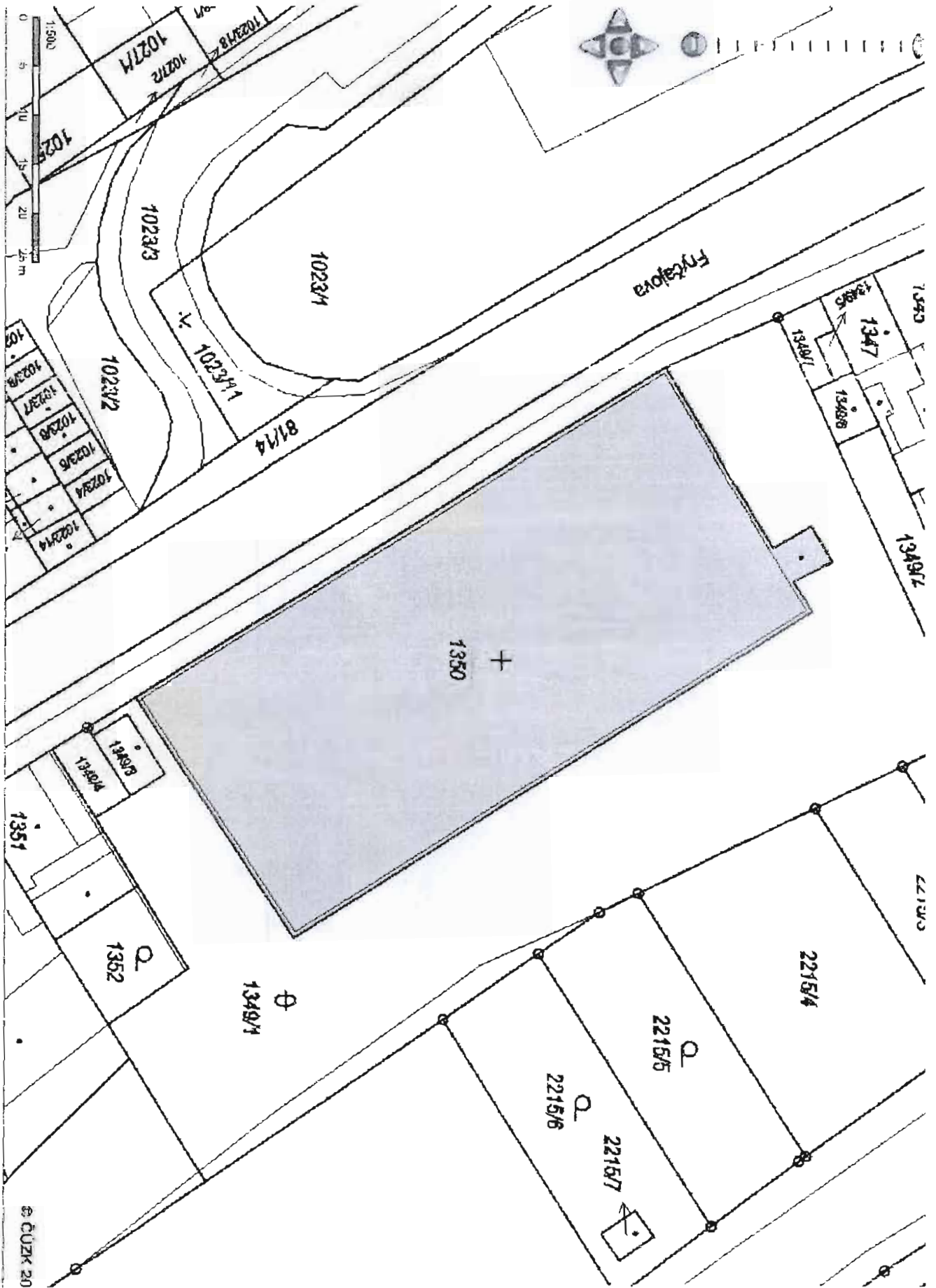
o Změna výměr obnovou operátu


| | | |
|----------|------|------------------|
| Parcela: | 1 | Z-31384/2006-702 |
| Parcela: | 2 | Z-31384/2006-702 |
| Parcela: | 95/1 | Z-31384/2006-702 |
| Parcela: | 95/3 | Z-31384/2006-702 |
| Parcela: | 96 | Z-31384/2006-702 |
| Parcela: | 100 | Z-31384/2006-702 |
| Parcela: | 101 | Z-31384/2006-702 |
| Parcela: | 102 | Z-31384/2006-702 |




KN


Podrobnější informace k používání mapy, aktualizaci dat a jejího obsahu jsou uvedeny v [nápořádě](#) (PDF formát).













h. Herxan



MAGISTRÁT MĚSTA BRNA
ODBOR ÚZEMNÍHO PLÁNOVÁNÍ A
ROZVOJE

| | |
|---------------------|---------|
| Pořadové č. námítky | N/..... |
| | 11241 |

MAGISTRÁT MĚSTA BRNA
Odbor územního plánování a rozvoje

Došlo dne: 9-03-2011
0101250
Č.j. MMB
Příl.:

NÁMITKA

KE KONCEPTU ÚZEMNÍHO PLÁNU MĚSTA BRNA

podle ustanovení § 48 odst. 2 zákona č. 183/2006 Sb., o územním plánování a stavebním řádu (stavební zákon) v platném znění

I. Identifikační údaje vlastníka/zástupce veřejnosti podávajících námítku

| | |
|--|--|
| Jméno, příjmení fyzické osoby/ název právnické osoby | MIROSLAV JANOTA |
| Adresa / sídlo | MÁČOVA 12, BRNO - IVANOVICE 621 00 |
| Identifikace vlastněné nemovitosti | POZEMEK PČ. 1033/73 |
| Podává-li věcně shodnou námítku více navrhovatelů, jsou údaje o nich (jméno, příjmení, adresa a identifikace vlastněné nemovitosti) uvedeny v samostatných přílohách | <input type="checkbox"/> ano <input checked="" type="checkbox"/> ne |

II. Upřesnění obsahu námítky

| | | | |
|---|---|--|--|
| k návrhu řešení | | k procesu pořízování | |
| textové části | grafické části | | |
| <input checked="" type="checkbox"/> ano <input type="checkbox"/> ne | <input checked="" type="checkbox"/> ano <input type="checkbox"/> ne | <input type="checkbox"/> ano <input type="checkbox"/> ne | <input type="checkbox"/> ano <input type="checkbox"/> ne |

III. Údaje o uplatněné námítce k variantě (variantám) konceptu

I. II. III.

| | |
|--|--|
| Městská část | IVANOVICE |
| Katastrální území | IVANOVICE 655 856 |
| Parcelní čísla pozemků (adresa nemovitosti, doplňující popis lokality) | 1033/73 |
| Obsah námítky | POŽADUJI ZAHRNUTI VÍCE UVEDENÉ PLOCHY PRO MĚSTSKOU ZELENĚ DO PLOCHY PRO BYDLENÍ |

IV. Grafická příloha k námítce

ano
 ne

V. Ostatní přílohy - zmocnění zástupce veřejnosti, ve smyslu § 23 odst.2 a 3 stavebního zákona

ano ne

VI. Preference varianty konceptu

I. varianta II. varianta III. varianta

V Brně dne 9.3.2011

.....
podpis vlastníka / zástupce veřejnosti

Vyplněný formulář zašlete nejpozději do 10.3.2011 na adresu :
Magistrát města Brna, Odbor územního plánování a rozvoje, Kounicova 67, 601 67 Brno
(viz veřejná vyhláška)

h. Hlaven

MAGISTRÁT MĚSTA BRNA

Pořadové č. námítky

N/.....

MAGISTRÁT MĚSTA BRNA
ODBOR ÚZEMNÍHO PLÁNOVÁNÍ A ROZVOJE
Odbor územního plánování a rozvoje
Brna
Došlo dne - 9 - 03 - 2011

N 1448

územní plán města Brna

Č.j. MMB: 0101252 **NÁMITKA**
KONCEPTU ÚZEMNÍHO PLÁNU MĚSTA BRNA

podle ustanovení § 48 odst. 2 zákona č. 183/2006 Sb., o územním plánování a stavebním řádu (stavební zákon) v platném znění

I. Identifikační údaje vlastníka/zástupce veřejnosti podávajících námítky

| | | |
|--|------------------------------|--|
| Jméno, příjmení fyzické osoby / název právnické osoby | LUDĚK LEBLER | |
| Adresa / sídlo | H. MALÍŽOVÉ 12, BRNO 60200 | |
| Identifikace vlastněné nemovitosti | 1069, 1068, MALONĚŘICE | |
| Podává-li věcně shodnou námítku více navrhovatelů, jsou údaje o nich (jméno, příjmení, adresa a identifikace vlastněné nemovitosti) uvedeny v samostatných přílohách | <input type="checkbox"/> ano | <input checked="" type="checkbox"/> ne |

II. Upřesnění obsahu námítky

| | | | |
|---|---|---|-----------------------------|
| k návrhu řešení | | k procesu pořizování | |
| textové části | grafické části | | |
| <input checked="" type="checkbox"/> ano <input type="checkbox"/> ne | <input checked="" type="checkbox"/> ano <input type="checkbox"/> ne | <input checked="" type="checkbox"/> ano | <input type="checkbox"/> ne |

III. Údaje o uplatněné námítce k variantě (variantám) konceptu I. II. III.


| | |
|--|---|
| Městská část | MALONĚŘICE - BRNO |
| Katastrální území | MALONĚŘICE |
| Parcelní čísla pozemků (adresa nemovitosti, doplňující popis lokality) | 1069, 1068, |
| Obsah námítky | NEPOUHLAŘÍM SE ZAŘAZENÍM TĚCHTO POZEMKŮ V NOVÉM ÚPMB JAKO B-PL BYDLERÍ A PREFERUJI STAŘÍŠÍ ZAŘAZENÍ SV NEBO C-PL PŮVIŠEŘE OBYTŘE. |

IV. Grafická příloha k námítce ano ne

V. Ostatní přílohy - zmocnění zástupce veřejnosti, ve smyslu § 23 odst.2 a 3 stavebního zákona ano ne

VI. Preference varianty konceptu I. varianta II. varianta III. varianta

V BRNĚ dne 9.3.2011


podpis vlastníka / zástupce veřejnosti

Vyplněný formulář zašlete **nejpozději do 10.3.2011** na adresu :
Magistrát města Brna, Odbor územního plánování a rozvoje, Kounicova 67, 601 67 Brno
(viz)

g. Herxan

UP MAGISTRÁT MĚSTA BRNA
 Odbor územního plánování a rozvoje
 územní plán města Brna
 Došlo dne: -9-03-2011

| | |
|---------------------|---------|
| Pořadové č. námítky | N/..... |
| | N 1240 |

Č.j. MMB: 0101257
 Příj.:
NÁMITKA
 KE KONCEPTU ÚZEMNÍHO PLÁNU MĚSTA BRNA

podle ustanovení § 48 odst. 2 zákona č. 183/2006 Sb., o územním plánování a stavebním řádu (stavební zákon) v platném znění

I. Identifikační údaje vlastníka/zástupce veřejnosti podávajících námítku

| | |
|---|-----------------------------------|
| Jméno, příjmení fyzické osoby/ název právnické osoby | MIROSLAV JAVOTA |
| Adresa / sídlo | MAKOVA 12, BRNO - VAŇOVICE 621 00 |
| Identifikace vlastněné nemovitosti | POZEMEK P.Č. 965/183 |

Podává-li věcně shodnou námítku více navrhovatelů, jsou údaje o nich (jméno, příjmení, adresa a identifikace vlastněné nemovitosti) uvedeny v samostatných přílohách ano ne

II. Upřesnění obsahu námítky

| | | | |
|---|---|--|--|
| k návrhu řešení | | k procesu pořizování | |
| textové části | grafické části | | |
| <input checked="" type="checkbox"/> ano <input type="checkbox"/> ne | <input checked="" type="checkbox"/> ano <input type="checkbox"/> ne | <input type="checkbox"/> ano <input type="checkbox"/> ne | <input type="checkbox"/> ano <input type="checkbox"/> ne |

III. Údaje o uplatněné námítce k variantě (variantám) konceptu I. II. III.

| | |
|--|------------------|
| Městská část | VAŇOVICE |
| Katastrální území | VAŇOVICE 655 856 |
| Parcelní čísla pozemků (adresa nemovitosti, doplnující popis lokality) | 965/183 |

| | |
|---------------|--|
| Obsah námítky | NECHCI ZAŘADIT KE ZAKLADNÍM ÚČE UVEDENÉ PLOCHY DO PLOCH VEŘEJNÉ OBLUHY ÚZEMÍ A POŽADUJI ZAŘADIT DO PLOCHY MĚSTSKÁ A ZABĚVNICK CENTER |
|---------------|--|

IV. Grafická příloha k námítce ano ne

V. Ostatní přílohy - zmocnění zástupce veřejnosti, ve smyslu § 23 odst.2 a 3 stavebního zákona ano ne

VI. Preference varianty konceptu I. varianta II. varianta III. varianta

V Brně dne 9.3.2011

 podpis vlastníka / zástupce veřejnosti

Vyplněný formulář zašlete nejpozději do 10.3.2011 na adresu :
Magistrát města Brna, Odbor územního plánování a rozvoje, Kounicova 67, 601 67 Brno
 (viz veřejná vyhláška)

MAGISTRÁT MĚSTA BRNA

h. Hrzem

ODBOR ÚZEMNÍHO PLÁNOVÁNÍ A
MAGISTRÁT MĚSTA BRNA
ROZVOJE

Pořadové č. námítky

N/.....

územní plán města Brna

Odbor územního plánování a rozvoje

N 1218

Došlo dne: - 9 -03- 2011

Č.j. MMB: 0101254 **NÁMITKA**
KE KONCEPTU ÚZEMNÍHO PLÁNU MĚSTA BRNA

podle ustanovení § 48 odst. 2 zákona č. 183/2006 Sb., o územním plánování a stavebním řádu (stavební zákon) v platném znění

I. Identifikační údaje vlastníka/zástupce veřejnosti podávajících námítky

| | |
|---|--|
| Jméno, příjmení fyzické osoby/ název právnické osoby | LUDĚK LEBMER |
| Adresa / sídlo | H. PALÍŘOVÉ 12, BRNO 65800 |
| Identifikace vlastněné nemovitosti | 175/16, 175/18, 175/13, 175/14, ZA'BRDOVICE |
| Podává-li věcně shodnou námítku více navrhovatelů, jsou údaje o nich (jméno, příjmení, adresa a identifikace vlastněné nemovitosti) uvedeny v samostatných přílohách | <input type="checkbox"/> ano <input checked="" type="checkbox"/> ne |

II. Upřesnění obsahu námítky

| | | | |
|---|---|---|--|
| k návrhu řešení | | k procesu pořizování | |
| textové části | grafické části | | |
| <input checked="" type="checkbox"/> ano <input type="checkbox"/> ne | <input checked="" type="checkbox"/> ano <input type="checkbox"/> ne | <input checked="" type="checkbox"/> ano <input type="checkbox"/> ne | <input type="checkbox"/> ano <input type="checkbox"/> ne |

III. Údaje o uplatněné námítce k variantě (variantám) konceptu I II III

| | |
|--|---|
| Městská část | ZA'BRDOVICE - BRNO |
| Katastrální území | ZA'BRDOVICE |
| Parcelní čísla pozemků (adresa nemovitosti, doplňující popis lokality) | 175/16, 175/18, 175/13, 175/14, |
| Obsah námítky | NEPOUHLA JIŽ JE ZAŘAZENÍM TĚCHTO POZEMKŮ V NOVÉM ÚPMB JAKO B-PL. BYDLENÍ. PREFERUJI STA'VANÍ ZARAZENÍ PV NEBO C-PL. SMÍŠENÉ OBYTNÉ. |

| | |
|---------------------------------------|--|
| IV. Grafická příloha k námítce | <input type="checkbox"/> ano <input checked="" type="checkbox"/> ne |
|---------------------------------------|--|

| | |
|--|---|
| V. Ostatní přílohy - zmocnění zástupce veřejnosti, ve smyslu § 23 odst.2 a 3 stavebního zákona | <input type="checkbox"/> ano <input checked="" type="checkbox"/> ne |
|--|---|

| | |
|---|---|
| VI. Preference varianty konceptu | <input type="checkbox"/> I. varianta <input type="checkbox"/> II. varianta <input type="checkbox"/> III. varianta |
|---|---|

v Brně dne 9. 3. 2011

podpis vlastníka / zástupce veřejnosti

Vyplněný formulář zašlete nejpozději do 10.3.2011 na adresu :

Magistrát města Brna, Odbor územního plánování a rozvoje, Kounicova 67, 601 67 Brno

(viz)

J. Hlázek



MAGISTRÁT MĚSTA BRNA
ODBOR ÚZEMNÍHO PLÁNOVÁNÍ A
ROZVOJE

| | |
|---------------------|------------------|
| Pořadové č. námítky | NI..... N1447 |
|---------------------|------------------|

MAGISTRÁT MĚSTA BRNA
ODBOR ÚZEMNÍHO PLÁNOVÁNÍ A ROZVOJE
územní plán města Brna
Došlo dne: - 9 -03- 2011

Č.j. MMB: 0101/259
Příjmení: NÁMITKA
Příjmení: KONCEPTU ÚZEMNÍHO PLÁNU MĚSTA BRNA

podle ustanovení § 48 odst. 2 zákona č. 183/2006 Sb., o územním plánování a stavebním řádu (stavební zákon) v platném znění

I. Identifikační údaje vlastníka/zástupce veřejnosti podávajících námítku

| | |
|---|------------------------------|
| Jméno, příjmení fyzické osoby/ název právnické osoby | BOHUSLAV HLAVÁČ |
| Adresa / sídlo | BRNO - OBRÁNY - BÍLOVICKÁ 31 |
| Identifikace vlastněné nemovitosti | |

Podává-li věcně shodnou námítku více navrhovatelů, jsou údaje o nich (jméno, příjmení, adresa a identifikace vlastněné nemovitosti) uvedeny v samostatných přílohách ano ne

II. Upřesnění obsahu námítky

| | | | |
|--|---|--|--|
| k návrhu řešení | | k procesu pořizování | |
| textové části | grafické části | | |
| <input type="checkbox"/> ano <input type="checkbox"/> ne | <input checked="" type="checkbox"/> ano <input type="checkbox"/> ne | <input type="checkbox"/> ano <input type="checkbox"/> ne | <input type="checkbox"/> ano <input type="checkbox"/> ne |

III. Údaje o uplatněné námítce k variantě (variantám) konceptu I. II. III.

| | |
|--|---------------------|
| Městská část | MALOMĚŘICE - OBRÁNY |
| Katastrální území | OBRÁNY |
| Parcelní čísla pozemků (adresa nemovitosti, doplňující popis lokality) | 848/40 |

Obsah námítky
 Jako vlastníka pozemku p.č. 848/40 zásadně nesouhlasím s funkčním využitím, které je uvedeno pro pozemek dle varianty III, pro zemědělský půdní fond. Požaduji aby dané území bylo řešeno dle varianty I. nebo II.

IV. Grafická příloha k námítce ano ne

V. Ostatní přílohy - zmocnění zástupce veřejnosti, ve smyslu § 23 odst.2 a 3 stavebního zákona ano ne

VI. Preference varianty konceptu
 I. varianta II. varianta III. varianta

v BRNĚ dne 9. 3. 2011
 podpis vlastníka / zástupce veřejnosti

Vyplněný formulář zašlete nejpozději do 10.3.2011 na adresu :
 Magistrát města Brna, Odbor územního plánování a rozvoje, Kounicova 67, 601 67 Brno
 (viz veřejná vyhláška)

h. Hrzan



MAGISTRÁT MĚSTA BRNA
ODBOR ÚZEMNÍHO PLÁNOVÁNÍ A
ROZVOJE

územní plán města Brna
Došlo dne: - 9 -03- 2011

Pořadové č. námítky

N/.....

N 1470

Č.j. MMB: 0101261

NÁMITKA

Pril.: KE KONCEPTU ÚZEMNÍHO PLÁNU MĚSTA BRNA

podle ustanovení § 48 odst. 2 zákona č. 183/2006 Sb., o územním plánování a stavebním řádu (stavební zákon) v platném znění

I. Identifikační údaje vlastníka/zástupce veřejnosti podávajících námítky

Jméno, příjmení fyzické osoby/
název právnické osoby

Ing. Jiří Pelc

Adresa / sídlo

Heřmánková 7, 620 00 Brno

Identifikace vlastněné
nemovitosti

k.ú. Tuřany, p.č.2135/75, p.č.2135/39, p.č.4515

Podává-li věcně shodnou námítku více navrhovatelů, jsou údaje o nich (jméno, příjmení, adresa a identifikace vlastněné nemovitosti) uvedeny v samostatných přílohách

ano
 ne

II. Upřesnění obsahu námítky

k návrhu řešení

k procesu pořizování

textové části

ano ne

grafické části

ano ne

ano ne

III. Údaje o uplatněné námítce k variantě (variantám) konceptu

I. II. III.

Městská část

Tuřany

Katastrální území

Tuřany

Parcelní čísla pozemků
(adresa nemovitosti,
doplňující popis lokality)

k.ú. Tuřany - Malé trávníky, Fuksovy boudy, Žleby

Obsah námítky

Text námítky viz. příloha č.1

IV. Grafická příloha
k námítce

ano
 ne

V. Ostatní přílohy

- zmocnění zástupce veřejnosti, ve smyslu § 23 odst.2 a 3 stavebního zákona ano ne

VI. Preference varianty konceptu

I. varianta

II. varianta

III. varianta

V Brně dne 8.3.2011

.....
podpis vlastníka / zástupce veřejnosti

Vyplněný formulář zašlete nejpozději do 10.3.2011 na adresu :

Magistrát města Brna, Odbor územního plánování a rozvoje, Kounicova 67, 601 67 Brno
(viz veřejná vyhláška)

Identifikace podávajícího věcně shodnou námitku :

Martina Pelcová

Heřmánková 827/7

620 00 Brno

Identifikace vlastněné nemovitosti : **k.ú.Tuřany, p.č.2135/75, p.č.2135/39, p.č.4515**

V Brně dne 8.3.2011

Martina Pelcová

Handwritten signature of Martina Pelcová in black ink, consisting of stylized initials and a surname.

VÝPIS Z KATASTRU NEMOVITOSTÍ

prokazující stav evidovaný k datu 09.03.2011 07:37:32

Okres: CZ0642 Brno-město

Obec: 582786 Brno

Kat.území: 612171 Tuřany

List vlastnictví: 1731

V kat. území jsou pozemky vedeny v jedné číselné řadě

| A Vlastník, jiný oprávněný | Identifikátor | Podíl |
|---|----------------------------|-------|
| <i>Vlastnické právo</i> | | |
| SJM Pelc Jiří Ing. a Pelcová Martina, Heřmánková 827/7, Tuřany, 620 00 Brno 20 | 740607/3785 735428/5873 | |
| SJM = společné jmění manželů | | |

| B Nemovitosti | | | | |
|----------------------|----------------|-------------------------------|----------------|--------------------------|
| <i>Pozemky</i> | | | | |
| Parcela | Výměra[m2] | Druh pozemku | Způsob využití | Způsob ochrany |
| 2135/39 | 213 | ostatní plocha | neplošná půda | |
| 2135/75 | 76 | zastavěná plocha a nádvoří | | |
| 4515 | 686 | zahrada | | zemědělský půdní fond |
| <i>Stavby</i> | | | | |
| <i>Typ stavby</i> | | | | |
| Část obce, č. budovy | Způsob využití | Způsob ochrany | Na parcele | |
| Tuřany, č.p. 827 | rod.dům | | 2135/75 | |

B1 Jiná práva - Bez zápisu

| C Omezení vlastnického práva | |
|------------------------------|-------------|
| Typ vztahu | Povinnost k |
| Oprávnění pro | |

- o Zástavní právo smluvní
ve výši 2.720.000,- Kč - hypoteční úvěr
Živnostenská banka, a.s., Na Stavba: Tuřany, č.p. 827 V-9805/2006-702
příkopě 858/20, Praha 1, Nové Parcela: 2135/39 V-9805/2006-702
Město, 113 80, RČ/IČO: 00001368 Parcela: 2135/75 V-9805/2006-702
Listina Smlouva o zřízení zástavního práva podle obč.z. ze dne 19.07.2006. Právní účinky
vkladu práva ke dni 19.07.2006. V-9805/2006-702
- o Věcné břemeno (podle listiny)
umístění nadzemního kabelového vedení VN v rozsahu stanoveném geom.plánem č.906-659/2007
E.ON Distribuce, a.s., F. A. Parcela: 2135/39 V-15276/2008-702
Gerstnera 2151/6, České Budějovice
7, 370 49, RČ/IČO: 28085400
Listina Smlouva o zřízení věcného břemene - úplatná ze dne 30.06.2008. Právní účinky
vkladu práva ke dni 01.09.2008. V-15276/2008-702

D Jiné zápisy - Bez zápisu

E Nabývací tituly a jiné podklady zápisu

- Listina
- o Smlouva kupní, o zřízení věcného předkupního práva, o zřízení zástavního práva podle
obč.z. ze dne 07.03.2006. Právní účinky vkladu práva ke dni 10.03.2006. V-3218/2006-702
Pro: Pelc Jiří Ing. a Pelcová Martina, Heřmánková 827/7, Tuřany, RČ/IČO: 740607/3785
620 00 Brno 20 735428/5873

VÝPIS Z KATASTRU NEMOVITOSTÍ

prokazující stav evidovaný k datu 09.03.2011 07:37:32

Okres: CZ0642 Brno-město

Obec: 582786 Brno

Kat.území: 612171 Tuřany

List vlastnictví: 1731

V kat. území jsou pozemky vedeny v jedné číselné řadě

Listina

- o Kolaudační rozhodnutí STU/3035/A8/2005/gal-04 ze dne 26.04.2006. Právní moc ke dni 18.05.2006.

Z-13078/2006-702

Pro: Pelc Jiří Ing. a Pelcová Martina, Heřmánková 827/7, Tuřany,
620 00 Brno 20

RČ/IČO: 740607/3785
735428/5873

- o Smlouva kupní ze dne 12.11.2009. Právní účinky vkladu práva ke dni 13.11.2009.

V-19670/2009-702

Pro: Pelc Jiří Ing. a Pelcová Martina, Heřmánková 827/7, Tuřany,
620 00 Brno 20

RČ/IČO: 740607/3785
735428/5873

F Vztah bonitovaných půdně ekologických jednotek (BPEJ) k parcelám

| Parcela | BPEJ | Výměra [m2] |
|---------|-------|-------------|
| 4515 | 20501 | 686 |

Pokud je výměra bonitních dílů parcel menší než výměra parcely, zbytek parcely není bonitován

Nemovitosti jsou v územním obvodu, ve kterém vykonává státní správu katastru nemovitostí ČR:
Katastrální úřad pro Jihomoravský kraj, Katastrální pracoviště Brno-město, kód: 702.

Vyhotovil:

Vyhotoveno: 09.03.2011 08:52:01

Český úřad zeměměřický a katastrální - SCD

Vyhotoveno dálkovým
přístupem

Řízení PÚ:

Podpis, razítko:



Grafická příloha - situace umístění vlastněných nemovitostí :



Příloha č.1

Varianta I. :

Uplatňujeme námítku k návrhu plochy rozvojové lokality se strategickou výrobní plochou podél navrhovaného obchvatu Tuřan, kód RL Tu-1.

Uplatňujeme námítku k návrhu plochy výroby mezi navrhovaným obchvatem Tuřan a ulicí Tovární kód RL Tu-2.

Předmět námítky : Nesouhlasíme s umístěním navržených rozvojových ploch Tu-1 a Tu-2.

Důvod námítky : Navrhované plochy rozvojové lokality Tu-1 a Tu-2 umožní výstavbu průmyslových objektů, které zatíží okolní obytnou zástavbu nadměrným hlukem a zvýšenou silniční dopravou i přes uvažovaný obchvat Tuřan.

Varianta II. :

Uplatňujeme námítku k návrhu plochy rozvojové lokality se strategickou výrobní plochou podél navrhovaného obchvatu Tuřan, kód RL Tu-1.

Uplatňujeme námítku k návrhu plochy výroby mezi navrhovaným obchvatem Tuřan a ulicí Tovární kód RL Tu-2.

Předmět námítky : Nesouhlasíme s umístěním navržených rozvojových ploch Tu-1 a Tu-2.

Důvod námítky : Navrhované plochy rozvojové lokality Tu-1 a Tu2 umožní výstavbu průmyslových objektů, které zatíží okolní obytnou zástavbu nadměrným hlukem a zvýšenou silniční dopravou i přes uvažovaný obchvat Tuřan.

Varianta III. :

Uplatňujeme námítku proti návrhu plochy rozvojové lokality plochy výroby podél navrhovaného obchvatu Tuřan, kód RL Tu-1. Návrh plochy je v těsném sousedství nově uvažované příčky Sokolnická-Tovární, která sousedí s navrhovanou plochou Tu-3 ploch komerční vybavenosti a smíšeného bydlení.


Předmět námítky : Nesouhlasíme s umístěním navržené rozvojové plochy Tu-1 dle předkládaného konceptu územního plánu.

Důvod námítky: Již v současné době jsme obtěžováni hlukem ze stávajícího průmyslového areálu ulice Tovární.

Návrh : Požadujeme, aby tato část územního plánu byla řešena návrhem pásu (plochy) účinné izolační zeleně, nebo komerční vybavenosti, která omezí (odcloní) negativní vliv výroby (hluk, prach) na navazující obytné území.

V Brně dne 8.3.2011

Ing. Jiří Pelc

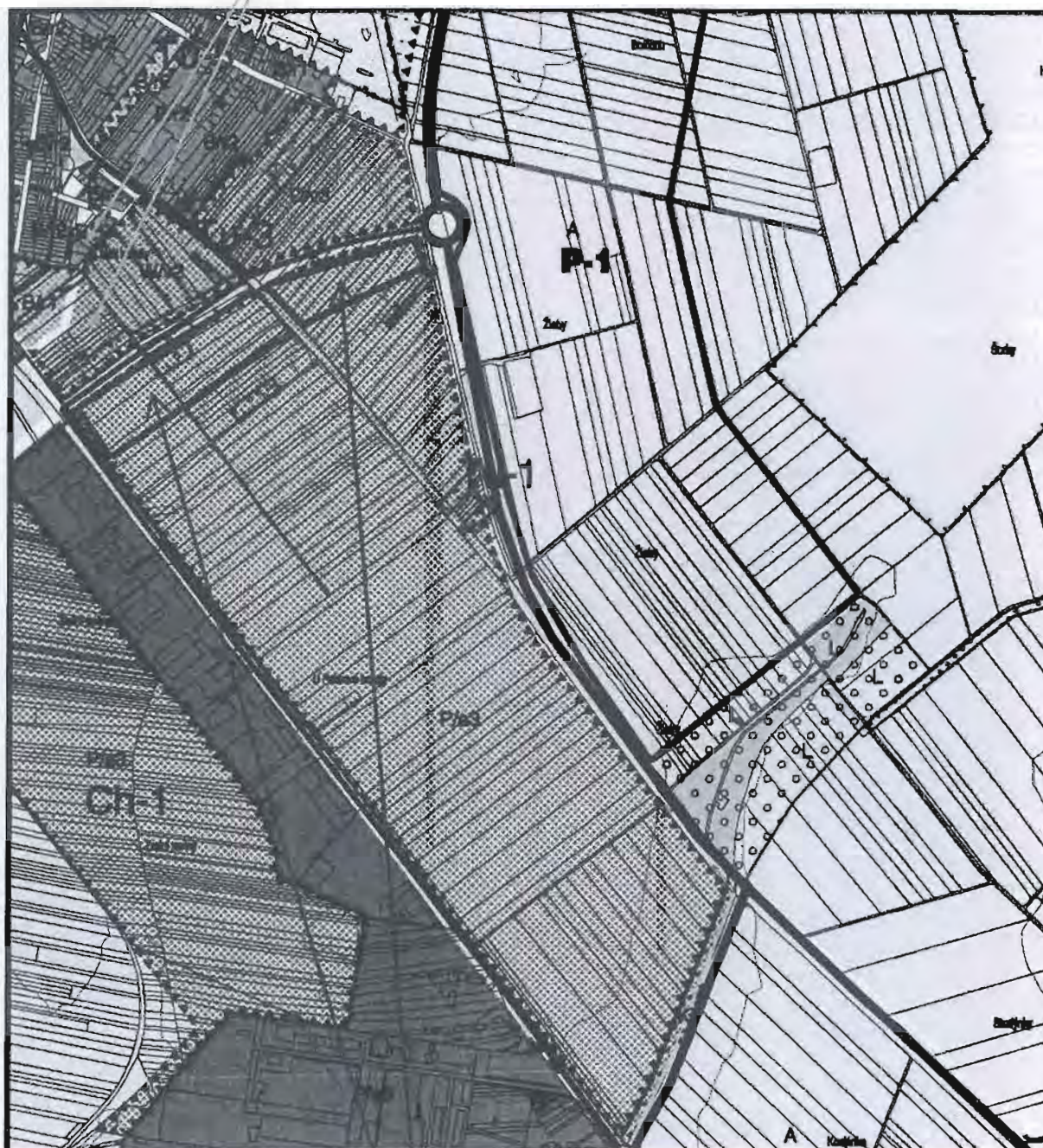


Martina Pelcová



Grafická příloha - situace umístění návrhových ploch :

Vlastněné nemovitosti



Návrh pásu izolační zeleně

N 1077
Hei

MAGISTRÁT MĚSTA BRNA
ODBOR ÚZEMNÍHO PLÁNOVÁNÍ A ROZVOJE

| |
|--|
| MAGISTRÁT MĚSTA BRNA Odbor územního plánování a rozvoje |
| Došlo dne. - 9 -03- 2011 |
| Č.j. MMB: 0101262 |
| Přil: |

NÁMITKA KE KONCEPTU ÚZEMNÍHO PLÁNU MĚSTA BRNA

podle ustanovení § 48 odst. 2 zákona č. 183/2006 Sb., o územním plánování a stavebním řádu (stavební zákon) v platném znění

I. Identifikační údaje vlastníka/zástupce veřejnosti podávajících námitku

Jméno, příjmení fyzické osoby/

název právnické osoby

Adresa / sídlo

Ing. Pokora Petr

U Zvoničky 196/11, 621 00 Brno - Ořešín

Identifikace vlastněné nemovitosti pozemek v k.ú. Řečkovice, p.č. 3897/23

III. Údaje o uplatněné námitce k variantě (variantám) konceptu I., II., III.

Městská část

Řečkovice a Mokrá Hora

Katastrální území

Řečkovice

Parcelní čísla pozemků

3897/1 až 3897/27

Specifikace

lokality Na Dílech, mezi ul. Terezy Novákové a Žilkova

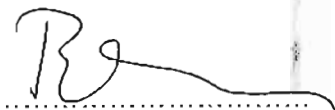
Obsah námítky

Podávám námitku týkající se navrhovaného rozmístění komunikací a tím dělení budoucích ploch lokality Na Dílech na rozhraní MČ Řečkovice a Ivanovice

Odůvodnění:

Podávám námitku k umístění dopravních komunikací na předmětných pozemcích – lokalita Na Dílech. Vzhledem k určení budoucích pozemků pro bydlení není možno dopředu stanovit možnost dopravního napojení na okolní lokality kromě celkového příjezdu a toto je třeba řešit při jednotlivých územních řízeních daných vlastnickými vztahy a dle zvoleného typu obytné výstavby a bude v návaznosti na plán komunikačního spojení s lokalitou Řečkovických kasáren, tedy nejen v návaznosti na stávající, ale i budoucí komunikace. Navrhuji území zpracovávat individuálně a zanést do územního plánu pouze příjezdovou komunikaci.

V Brně dne 28.2.2011



Ing. Pokora Petr

N 1076

Her

MAGISTRÁT MĚSTA BRNA
Odbor územního plánování a rozvoje
Došlo dne. - 9 -03- 2011
Č. j. MMB: 0101272
Příl.

MAGISTRÁT MĚSTA BRNA
ODBOR ÚZEMNÍHO PLÁNOVÁNÍ A
ROZVOJE

**NÁMITKA KE KONCEPTU ÚZEMNÍHO PLÁNU MĚSTA BRNA
podle ustanovení § 48 odst. 2 zákona č. 183/2006 Sb., o územním plánování a stavebním
řádu (stavební zákon) v platném znění**

Identifikační údaje vlastníka/zástupce veřejnosti podávajících námitku

Jméno, příjmení fyzické osoby/

název právnické osoby

Adresa / sídlo

Ing. Pokora Petr

U Zvoničky 196/11, 621 00 Brno - Ořešín

Identifikace vlastněné nemovitosti pozemek v k.ú. Řečkovice, p.č. 3897/23

Údaje o uplatněné námitce k variantě (variantám) konceptu I., II., III.

Městská část

Katastrální území

Parcelní čísla pozemků

Specifikace

Řečkovice a Mokrá Hora

Řečkovice

3897/1 až 3897/27

lokality Na Dílech, mezi ul. Terezy Novákové a Žilkova


Obsah námitky

Podávám námitku týkající se budoucího funkčního využití lokality Na Dílech. Navrhujeme změnit využití části pozemků na plochu školství – ZŠ na bydlení.

Odůvodnění:

Navrhované umístění plochy školství - ZŠ, bez návaznosti na další služby, na soukromých pozemcích v centrální části ploch na bydlení – RD a viladomy považuji za zcela nevhodné a problematické pro oblast klidového bydlení v této lokalitě i vzhledem k dopravě, hlučnosti a pohybu osob. Navíc je tato plocha bez návaznosti na další služby, sport atd. Pokud to stávající i předpoklad budoucí situace naplnění kapacity ZŠ v Řečkovicích vyžaduje, považuji za vhodné umístění do areálu stávajících kasáren, tedy lokalitě dostupné i pro obyvatele městské části Medlánky a JZ a Z části Řečkovice a tím zajistit spádovou dostupnost pro využití takového vzdělávacího zařízení s návazností na mimoškolní aktivity v lokalitě. Rovněž majetkově je to naprosto neřešitelné, protože všechny pozemky zasažené touto změnou jsou ve vlastnictví soukromých osob.

V Brně dne 28.2.2011



Ing. Pokora Petr

N 1028 Her

MAGISTRÁT MĚSTA BRNA
ODBOR ÚZEMNÍHO PLÁNOVÁNÍ A ROZVOJE

| | |
|------------------------------------|---------------|
| MAGISTRÁT MĚSTA BRNA | |
| Odbor územního plánování a rozvoje | |
| Došlo dne: | - 9 -33- 2011 |
| Čj MMB: | 0101279 |
| Příl. | |

NÁMITKA KE KONCEPTU ÚZEMNÍHO PLÁNU MĚSTA BRNA

podle ustanovení § 48 odst. 2 zákona č. 183/2006 Sb., o územním plánování a stavebním řádu (stavební zákon) v platném znění

I. Identifikační údaje vlastníka/zástupce veřejnosti podávajících námitku

Jméno, příjmení fyzické osoby/

název právnické osoby

Adresa / sídlo

Ing. Pokora Petr

U Zvoničky 196/11, 621 00 Brno - Ořešín

Identifikace vlastněné nemovitosti pozemek v k.ú. Řečkovice, p.č. 3897/23

II. Údaje o uplatněné námitce k variantě (variantám) konceptu I., II., III.

Městská část

Katastrální území

Parcelní čísla pozemků

Specifikace

Řečkovice a Mokrý Hora

Řečkovice

3897/1 až 3897/27

lokality Na Dřevěch, mezi ul. Terezy Novákové a Žilkova


Obsah námitky

Podávám námitku týkající se protažení tramvajové dopravy mezi pozemky v mém vlastnictví a lokalitu bývalých kasáren – ul. Terezy Novákové

Odůvodnění:

Protažení tramvajové dopravy mezi pozemky v mém vlastnictví a bývalá kasárna, do centrální části lokality určené na bydlení považujeme pro budoucí využití za nevhodné, vzhledem k potřebě spíše dostupnosti ploch služeb, zdravotnictví a rekreace situovaných jižněji v centrální části stávajících kasáren. Nesplňuje snad nejzákladnější předpoklad MHD– být dostupná co nejširšímu okruhu obyvatel, neplní funkci pro Medlány, stávající zástavbu na JZ a Z Řečkovic. Měla by být přesunuta do centra kasáren kde předpokládám, jako vlastník nemovitostí v Sečkovicích, budoucí zónu kult. a společenského života pro obyvatele Řečkovic, Mediánek a Ivanovic.

V Brně dne 28.2.2011



Ing. Pokora Petr

N 1079 Her

MAGISTRÁT MĚSTA BRNA
Odbor územního plánování a rozvoje

Došlo dne: - 9 -03- 2011

Č.j. MMB: 0101 284

MAGISTRÁT MĚSTA BRNA
ODBOR ÚZEMNÍHO PLÁNOVÁNÍ A ROZVOJE

NÁMITKA KE KONCEPTU ÚZEMNÍHO PLÁNU MĚSTA BRNA

podle ustanovení § 48 odst. 2 zákona č. 183/2006 Sb., o územním plánování a stavebním řádu (stavební zákon) v platném znění

I. Identifikační údaje vlastníka/zástupce veřejnosti podávajících námitku

Jméno, příjmení fyzické osoby/

název právnické osoby

Adresa / sídlo

Identifikace vlastněné nemovitosti

Ing. Bachel Emerich

Svatopluka Čecha 97, 612 00 Brno

pozemek v k.ú. Řečkovice, p.č. 3565, p.č. 3566

II. Údaje o uplatněné námitce k variantě (variantám) konceptu

I. II. III.

Městská část

Řečkovice a Mokrá Hora

Katastrální území

Řečkovice

Parcelní čísla pozemků

p.č. 3564, p.č.3565, p.č. 3566, p.č.3568/1, p.č.3568/2

Specifikace

zakončení ul. Jandáskova v Mokré Hoře, tři zahrady plynule navazující na stávající zástavbu

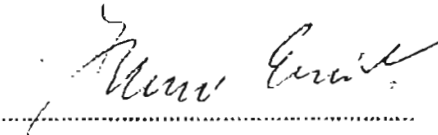
Obsah námitky

Podávám námitku týkající se budoucího funkčního využití pozemků v k.ú. Mokrá Hora a jejich navrhované využití plocha I/-/z zahrádka s možností stavby zahradní chatky

Odůvodnění:

Navrhované využití plochy zahrádek I/-/z těchto pozemků je pouze opomenutím a přepsáním stávajícího stavu. Jedná se pouze o 3 pozemky, každý o rozloze cca. 1500 m². Už zakladatel těchto zahrádek si tu v době jejich vzniku mohl postavit dům, ale vlastnil nemovitost v centru a tento pozemek pro bydlení nepotřeboval. Zahrady se zakládaly před více než 70 lety a vznikaly v době výstavby většiny rodinných domů na něž plynule navazují. Jejich využití pro výstavbu RD je logickým pokračováním ulice Jandáskova, ukončením městské části a není důvodu nezpracovat do UP změnu na plochy individuální výstavby RD. Veškeré sítě jsou na hraně nebo v dosahu. Jako spoluvlastník pozemků, které mám v SJM se svou ženou ve vlastnictví 30 let, chci pozemek rozdělit mezi své děti (každý cca.800 m²) pro výstavbu rodinného bydlení. Myslím si, že rozhodně tyto pozemky splňují všechny předpoklady a vzhledem k tomu, že nebylo problémem povolit výstavbu RD v lokalitě Skrejš, která dle mého názoru je přímo v lese a má podstatně horší parametry z hlediska sítí i dopravy, tak navrhuji a předpokládám změnu na plochy bydlení – výstavba samostatných RD.

V Brně 28.2.2011


Ing. Emerich Bachel

MAGISTRÁT MĚSTA BRNA
Odbor územního plánování a rozvoje

Došlo dne: - 9 -03- 2011

Č.j. MMB: 0101291

Příl.:

MAGISTRÁT MĚSTA BRNA
ODBOR ÚZEMNÍHO PLÁNOVÁNÍ A ROZVOJE

NÁMITKA KE KONCEPTU ÚZEMNÍHO PLÁNU MĚSTA BRNA

podle ustanovení § 48 odst. 2 zákona č. 183/2006 Sb., o územním plánování a stavebním řádu (stavební zákon) v platném znění

I. Identifikační údaje vlastníka/zástupce veřejnosti podávajících námitku

Jméno, příjmení fyzické osoby/

název právnické osoby

Adresa / sídlo

Identifikace vlastněné nemovitosti

Objekt Servis, a.s.

Brněnská 8, 682 01 Vyškov

pozemky v k.ú. Řečkovice, p.č. 3897/1; 38976; 3897/9; 3897/15;
3897/16; 3897/19; 3897/22; 3897/24; 3897/25

II. Údaje o uplatněné námitce k variantě (variantám) konceptu

Městská část

Katastrální území

Parcelní čísla pozemků

Specifikace

Řečkovice a Mokrá Hora

Řečkovice

3897/1 až 3897/27

lokalita Na Dílech, mezi ul. Terezy Novákové a Žilkova

I., II., III.

Obsah námitky

Podáváme námitku týkající se využití ploch – plocha Z - zeleň v SZ části našich pozemků na rozhraní MČ Řečkovice a Ivanovice

Odůvodnění:

Podáváme námitku k funkčnímu využití našich pozemků v soukromém vlastnictví pro jejich částečně předpokládané využití plochy zeleně v severozápadní části lokality na Dílech (p.č. 3897/1). Na uvedeném území pracujeme vč. architektonické studie od roku 2007 a v rámci našeho návrhu je plocha zeleně včleněna přímo do budoucí zástavby. Navrhovaná plocha předpokládaného využití zeleň je v návrhu přímo vložena mezi plochy klidového individuálního bydlení v RD a viladomech, kde podíl zeleně je samozřejmou součástí individuálního bydlení. Podíl zeleně bude vždy automaticky řešen při schválení územního rozhodnutí a není předmětné ji na část využití pozemku předepisovat. Omezuje to možnost dispozice, rozdělení ploch, možnosti vést komunikaci a variability arch. řešení využitelnosti pozemku dle potřeb vlastníků a potřeb budoucích obyvatel. Navrhujeme změnu z plochy Z na plochu B/v4.

V Brně dne 5.2.2011

Vyřizuje:

Emerich Bachel

e.bachel@objekt-servis.cz

602 774 051

OBJEKT SERVIS, a.s.
Brněnská 8, 682 01 Vyškov
IČ: 27716601
DIČ: CZ27716601

Bachel E.

Emerich Bachel
předseda představenstva
Objekt Servis, a.s.

N 1487

He1

MAGISTRÁT MĚSTA BRNA
Odbor územního plánování a rozvoje

Došlo dne: - 9 -03- 2011

MAGISTRÁT MĚSTA BRNA

ODBOR ÚZEMNÍHO PLÁNOVÁNÍ A ROZVOJE

Č. j. MMB:.....

0101295

NÁMITKA KE KONCEPTU ÚZEMNÍHO PLÁNU MĚSTA BRNA

podle ustanovení § 48 odst. 2 zákona č. 183/2006 Sb., o územním plánování a stavebním řádu (stavební zákon) v platném znění

I. Identifikační údaje vlastníka/zástupce veřejnosti podávajících námitku

Jméno, příjmení fyzické osoby/

název právnické osoby

Objekt Servis, a.s.

Adresa / sídlo

Brněnská 8, 682 01 Vyškov

Identifikace vlastněné nemovitosti

pozemky v k.ú. Řečkovice, p.č. 3897/1; 3897/6; 3897/9; 3897/15;
3897/16; 3897/19; 3897/22; 3897/24; 3897/25

II. Údaje o uplatněné námitce k variantě (variantám) konceptu I., II., III.

Městská část

Řečkovice a Mokrá Hora

Katastrální území

Řečkovice

Parcelní čísla pozemků

3897/1 až 3897/27

Specifikace

lokality Na Dílech, mezi ul. Terezy Novákové a Žilkova

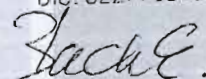
Obsah námitky

Podáváme námitku týkající se budoucího funkčního využití lokality Na Dílech. Navrhujeme změnit využití části pozemků z plochy V/a2/ZS - školství ZŠ na bydlení B/v4.

Odůvodnění:

Na uvedené území máme 3 roky vypracovánu arch. Studii která v souladu s obecným názorem uvedenou lokalitu zpracovává na využití pro bydlení. Umístění plochy školství – ZŠ (V/a2/ZS) bez možnosti jejího rozšíření, využití sportovišť a služeb spojených s provozem školského zařízení na soukromých pozemcích v uprostřed ploch na bydlení (B/v3) – RD, viladomy, bytové domy považujeme za zcela nevhodné a problematické pro budoucí hlavní navrhovanou oblast klidového bydlení v této lokalitě i vzhledem k dopravě, hlučnosti a pohybu osob. Plochu školství navrhujeme, pokud je nezbytně nutná pro městskou část a její obyvatele - v současné době nejsou zdaleka ani naplněny stávající kapacity ZŠ v Řečkovicích a tato lokalita není spádově dostupná pro širší okruh obyvatel, přesunout do budoucího centra správního, kulturního a sportovního dění v lokalitě kasáren. Vzhledem k majetkoprávním vztahům se tato varianta jeví jako správná a logická, protože umístění ploch školství na pozemky ve 100% držení soukromých subjektů de facto zamezuje jejich budoucímu využití a má dopad i na využití okolních pozemků a znemožňuje nejen náš záměr, ale i záměry na okolních pozemcích.

V Brně dne 5.2.2011

Vyřizuje: Emerich Bachel
e.bachel@objekt-servis.cz
602 774 051Brněnská 8, 682 01 Vyškov, Česká republika
KB Vyškov, č. ú. 35-7884930247/0100
tel.: 517 32 68 35, fax: 517 32 68 35
e-mail: info@objekt-servis.cz
www.objekt-servis.czOBJEKT SERVIS, a.s.
Brněnská 8, 682 01 Vyškov
IČ: 27716601
DIČ: CZ27716601Emerich Bachel
předseda představenstva
Objekt Servis, a.s.

| | |
|------------------------------------|---------------|
| MAGISTRÁT MĚSTA BRNA | |
| Odbor územního plánování a rozvoje | |
| Došlo dne: | - 9 -03- 2011 |
| Č.j. MMB: | 0101/101 |
| Příl.: | |

MAGISTRÁT MĚSTA BRNA
ODBOR ÚZEMNÍHO PLÁNOVÁNÍ A ROZVOJE

NÁMITKA KE KONCEPTU ÚZEMNÍHO PLÁNU MĚSTA BRNA

podle ustanovení § 48 odst. 2 zákona č. 183/2006 Sb., o územním plánování a stavebním řádu (stavební zákon) v platném znění

I. Identifikační údaje vlastníka/zástupce veřejnosti podávajících námitku

Jméno, příjmení fyzické osoby/

název právnické osoby

Adresa / sídlo

Identifikace vlastněné nemovitosti

Objekt Servis, a.s.

Brněnská 8, 682 01 Vyškov

pozemky v k.ú. Řečkovice, p.č. 3897/1; 38976; 3897/9; 3897/15;
3897/16; 3897/19; 3897/22; 3897/24; 3897/25

II. Údaje o uplatněné námitce k variantě (variantám) konceptu

Městská část

Katastrální území

Parcelní čísla pozemků

Specifikace

I., II., III.

Řečkovice a Mokrá Hora

Řečkovice

3897/1 až 3897/27

lokality Na Dílech, mezi ul. Terezy Novákové a Žilkova

Obsah námitky

Podáváme námitku týkající se budoucího funkčního využití lokality Na Dílech. Navrhujeme změnit u plochy využití bydlení B/v3 na B/v4

Odůvodnění:

Na uvedené území máme dlouhodobě vypracovávánu arch. studii která v souladu s obecným názorem na uvedenou lokalitu zpracovává využití pro bydlení s umístěním i bytových domů a viladomů. Vzhledem k profilu a spádu terénu, spolu s možnostmi kapacity sítí navrhujeme lokalitu zařadit do B/v4, která umožní širší využití pozemků a rozvoj lokality. Předběžně konzultovaná výška byla v rámci naší studie uvažována na max. 5 NP + 1 ustupující (přičemž 1.NP jsou krytá garážová stání vzhledem k profilu terénu), čemuž by odpovídalo zařazení ploch do B/v4. Také by zařazením plochy do B/v4 došlo k plynulému náběhu výšek vzhledem k převýšení terénu a vzhledem k zamýšleným výškám na horizontu kopce – pozemků stávajících kasáren. V nové zástavbě na ul. Žilkova/ Černožorská i v okolí Renčova z druhé strany kopce bylo tohoto koeficientu dosaženo.

V Brně dne 5.2.2011

Vyřizuje:

Emerich Bachel


e.bachel@objekt-servis.cz

602 774 051

OBJEKT SERVIS, a.s.
Brněnská 8, 682 01 Vyškov
IČ: 27716601
DIČ: CZ27716601

Facke

Emerich Bachel
předseda představenstva
Objekt Servis, a.s.



obytný soubor Řežkovice

N 1423

Hej

**OBJEKT
SERVIS**zapsaná v obch. rejstříku Krajského soudu v Brně,
oddíl B, vložka 4818, IČ: 277 16 601, DIČ: CZ 277 16 601

| | |
|------------------------------------|---------------|
| MAGISTRÁT MĚSTA BRNA | |
| Odbor územního plánování a rozvoje | |
| Došlo dne: | - 9 -03- 2011 |
| Č.j. MMB: | 0101/204 |
| Přil: | |

MAGISTRÁT MĚSTA BRNA
ODBOR ÚZEMNÍHO PLÁNOVÁNÍ A ROZVOJE**NÁMITKA KE KONCEPTU ÚZEMNÍHO PLÁNU MĚSTA BRNA**

podle ustanovení § 48 odst. 2 zákona č. 183/2006 Sb., o územním plánování a stavebním řádu (stavební zákon) v platném znění

I. Identifikační údaje vlastníka/zástupce veřejnosti podávající námitku

Jméno, příjmení fyzické osoby/

název právnické osoby

Objekt Servis, a.s.

Adresa / sídlo

Brněnská 8, 682 01 Vyškov

Identifikace vlastněné nemovitosti

pozemky v k.ú. Řečkovice, p.č. 3897/1; 3897/6; 3897/9; 3897/15;
3897/16; 3897/19; 3897/22; 3897/24; 3897/25**II. Údaje o uplatněné námitce k variantě (variantám) konceptu**

I., II., III.

Městská část

Řečkovice a Mokrý Hora

Katastrální území

Řečkovice

Parcelní čísla pozemků

3897/1 až 3897/27

Specifikace

lokalita Na Dílech, mezi ul. Terezy Novákové a Žilkova

Obsah námitky**Podáváme námitku týkající se navrhovaného protažení tramvajové dopravy mezi pozemky v našem vlastnictví a bývalá kasárna po prodloužení ulice Terezy Novákové****Odůvodnění:**

Uvedené území bylo předběžně zpracováno roku 2006 a počítalo s odklonem tramvajové linky do centra řečkovických kasáren, budoucího centra veřejného dění, kultury, školství, sportu a služeb. Z těchto návrhů vycházel i náš arch. záměr využití pozemků zpracovaný roku 2008. Protažení tramvajové dopravy mezi pozemky v našem vlastnictví a bývalá kasárna, do centrální části lokality určené na bydlení považujeme pro budoucí využití za nevhodné, vzhledem k potřebě spíše dostupnosti ploch služeb, zdravotnictví, sportu situovaných jižněji v centrální části stávajících kasáren. MHD má být dostupná a dochůzí pro budoucí hlavní plochy bydlení, nikoliv končit a procházet obytnou zástavbou. Nevhodné i vzhledem k pohybu osob. Nesplňuje základní předpoklad MHD – být dostupná co nejširšímu okruhu obyvatel, neplní funkci pro sever Medlánek a jih a západ Řečkovic a není spojením do budoucí zóny správního, kult. a společenského dění mezi Řečkovicemi, Medláňkami a Ivanovicemi. Navrhujeme tedy přesunutí tramvajové dopravy jižněji do oblasti kasáren. Celá lokalita Na Dílech, mezi ulicemi Žilkova a T. Novákové by až na drobné provozovny měla sloužit jako plochy bydlení B/v4, tedy klidová zóna.


V Brně dne 5.2.2011

Vyřizuje:

Emerich Bachel

e.bachel@objekt-servis.cz

602 774 051


OBJEKT SERVIS, a.s.
Brněnská 8, 682 01 Vyškov
IČ: 27716601
DIČ: CZ27716601

Emerich Bachel
předseda představenstva
Objekt Servis, a.s.Brněnská 8, 682 01 Vyškov, Česká republika
KB Vyškov, č. ú. 35-7884930247/0100
tel.: 517 32 68 35, fax: 517 32 68 35
e-mail: info@objekt-servis.cz
www.objekt-servis.cz

1 : 5000




souřadný systém: JTSK
 výškový systém: BpV

autor návrhu: Ing. arch. Libor Vlček

| | | | |
|--|-------------|--|--------|
| atelier <small>Šturova 39, 619 00 BpV, www.atelieraz.cz vícestrah@volny.cz mobil: 607 470 808</small> | |  | |
| formát: | 2x A4 | stupeň dokumentace: | studie |
| datum: | březen 2009 | část dokumentace: | |
| měřítko: | 1 : 5000 | číslo výkresu: | 01 |

| | | | |
|--|---|----------------------------|-------------------------------------|
| Vedoucí projektant Ing. arch. Libor Vlček | Zodpovědný projektant Ing. arch. Libor Vlček | Vypracoval Radek Bečica | Kontroval Ing. arch. Libor Vlček |
| Investor: OBJEKT SERVIS, Brněnská 8, 682 01 Vyškov | | | |
| stavba: URBANISTICKÁ STUDIE - OBYTNÝ SOUBOR ŘEČKOVICE | | | |
| projekat: architektonicko-stavební | | | |
| oblast: SITUACE ŠIRŠÍCH VZTAHŮ | | | |



MAGISTRÁT MĚSTA BRNA
Odbor územního plánování a rozvoje

Došlo dne: - 9 - 03 - 2011

Č.j. MMB: 0101/106

Příl.:

MAGISTRÁT MĚSTA BRNA
ODBOR ÚZEMNÍHO PLÁNOVÁNÍ A ROZVOJE

NÁMITKA KE KONCEPTU ÚZEMNÍHO PLÁNU MĚSTA BRNA

podle ustanovení § 48 odst. 2 zákona č. 183/2006 Sb., o územním plánování a stavebním řádu (stavební zákon) v platném znění

I. Identifikační údaje vlastníka/zástupce veřejnosti podávajících námitku

Jméno, příjmení fyzické osoby/

název právnické osoby

Adresa / sídlo

Identifikace vlastněné nemovitosti

Objekt Servis, a.s.

Brněnská 8, 682 01 Vyškov

pozemky v k.ú. Řečkovice, p.č. 3897/1; 38976; 3897/9; 3897/15;
3897/16; 3897/19; 3897/22; 3897/24; 3897/25

III. Údaje o uplatněné námitce k variantě (variantám) konceptu

Městská část

Katastrální území

Parcelní čísla pozemků

Specifikace

I., II., III.

Řečkovice a Mokrý Hora

Řečkovice

3897/1 až 3897/27

lokality Na Dílech, mezi ul. Terezy Novákové a Žilková

Obsah námitky

Podáváme námitku týkající se dělení plochami veřejné obsluhy v lokalitě Na Dílech.

Odůvodnění:

Podáváme námitku k umístění ploch veřejné obsluhy - dopravních komunikací na předmětných pozemcích - lokalita Na Dílech. Na uvedenou lokalitu máme dlouhodobě zpracovávánu arch. studii a i ta počítá s variabilitou umístění jednotlivých ulic v návaznosti na stávající a budoucí výstavbu a vzhledem k majetkoprávním vztahům. Vzhledem k jednoznačnému určení budoucích pozemků pro bydlení - B/v3 event. B/v4 není možno dopředu stanovit možnost dopravní průchodnosti mimo celkového příjezdu do lokality a toto bude řešeno při jednotlivých územních řízeních pro zvolený typ obytné výstavby a bude řešeno v návaznosti na plán průjezdu a průchodu ve spojení s okolím, tedy v návaznosti na stávající a budoucí komunikace. Navrhujeme pouze tuto lokalitu zahrnout do ploch bydlení B/v4 bez dělení plochami veřejné obsluhy. Do budoucna by značně omezovalo a znesnadňovalo celkové využití pozemků, včetně rozvojových a arch. záměrů jednotlivých vlastníků.

V Brně dne 5.2.2011

Vyřizuje:

Emerich Bachel

e.bachel@objekt-servis.cz

602 774 051

OBJEKT SERVIS, a.s.
Brněnská 8, 682 01 Vyškov
IČ: 277 16 601
DIČ: CZ 277 16 601

Emerich Bachel
předseda představenstva
Objekt Servis, a.s.

N 1485 He 1

OBJEKT
S E R V I S

zapsaná v obch. rejstříku Krajského soudu v Brně,
oddíl B, vložka 4818, IČ: 277 16 601, DIČ: CZ 277 16 601

MAGISTRÁT MĚSTA BRNA
Odbor územního plánování a rozvoje

Došlo dne: - 9 - 03 - 2011

0101/09

Č.j. MMB:.....

MAGISTRÁT MĚSTA BRNA
ODBOR ÚZEMNÍHO PLÁNOVÁNÍ A ROZVOJE

NÁMITKA KE KONCEPTU ÚZEMNÍHO PLÁNU MĚSTA BRNA

podle ustanovení § 48 odst. 2 zákona č. 183/2006 Sb., o územním plánování a stavebním řádu (stavební zákon) v platném znění

I. Identifikační údaje vlastníka/zástupce veřejnosti podávajících námitku

Jméno, příjmení fyzické osoby/

název právnické osoby

Adresa / sídlo

Identifikace vlastněné nemovitosti

Objekt Servis, a.s.

Brněnská 8, 682 01 Vyškov

pozemky v k.ú. Řečkovice, p.č. 3897/1; 3897/6; 3897/9; 3897/15;
3897/16; 3897/19; 3897/22; 3897/24; 3897/25

II. Údaje o uplatněné námitce k variantě (variantám) konceptu

I., II., III.

Městská část

Řečkovice a Mokrá Hora

Katastrální území

Řečkovice

Parcelní čísla pozemků

3897/1 až 3897/27

Specifikace

lokality Na Dílech, mezi ul. Terezy Novákové a Žilíkova

Obsah námitky

Podáváme námitku týkající se využití ploch – části plochy sportu S/a2 v SZ části našich pozemků na rozhraní MČ Řečkovice a Ivanovice. Navrhujeme ji změnit na B/v4.

Odůvodnění:

Podáváme námitku k funkčnímu využití části našich pozemků (p.č. 3897/1) v soukromém vlastnictví pro předpokládané využití sportovní plocha S/a2. Plocha přímo navazuje a je včleněna mezi plochy klidového individuálního bydlení B/v3 v RD a viladomech s budoucím začleněním dětských hřišť dostatečného rozsahu pro využití obyvatel lokality. Na pozemky v lokalitě Na Dílech máme dlouhodobě zpracovanou architektonickou studii s využitím na bydlení a dětské hřiště i zeleň jsou jejich samozřejmou součástí pro využití budoucími obyvateli této lokality. Sportoviště by bylo vhodné umístit v centrální části stávajících objektů kasáren, kde bude soustředěno veškeré kulturní a společenské dění celého okolí, výborně dopravně dostupné, bez vlivu na lokalitu klidového bydlení koncipované v sev. části pozemků kasáren a lokalitě Na Dílech. Navrhujeme plochu využití sport změnit na plochu bydlení B/v4 a sport S/a2 začlenit do rozvojového konceptu bývalých kasáren nebo za jejich hranici směrem na SZ, kde bude soustředěno budoucí dění nejen Řečkovic, ale i městských částí Medlánky a Ivanovice.

V Brně dne 5.2.2011

Vyřizuje:

Emerich Bachel

e.bachel@objekt-servis.cz

602 774 051

OBJEKT SERVIS, a.s.
Brněnská 8, 682 01 Vyškov
IČ: 27716601
DIČ: CZ277 16601
Bachel

Emerich Bachel
předseda představenstva
Objekt Servis, a.s.

Brněnská 8, 682 01 Vyškov, Česká republika
KB Vyškov. č. ú. 35-7884930247/0100
tel.: 517 32 68 35, fax: 517 32 68 35
e-mail: info@objekt-servis.cz
www.objekt-servis.cz

N965 J. Heřman

Statutární město Brno
Magistrát města Brna
Odbor územního plánování a rozvoje
Kounicova 67
601 67 Brno

| |
|--|
| MAGISTRÁT MĚSTA BRNA Odbor územního plánování a rozvoje |
| Došlo dne: - 9 -03- 2011 |
| Č.j. MMB: 0101/114 |
| Příl: |

V Brně 9. března 2011

Věc: **Námítka ZÁSTUPCE VEŘEJNOSTI ke konceptu územního plánu města Brna (ve věci parkoviště pro ZOO a dopravního napojení)**

Přílohy:

Podepsaná podání občanů - věcně shodná připomínka ke konceptu územního plánu města Brna (ve věci parkoviště pro ZOO a dopravního napojení), zmocnění zástupce veřejnosti a přijetí zmocnění zástupcem veřejnosti JUDr. Janou Turoňovou.

Turoňová

Dle ustanovení § 23 zákona č. 183/2006 Sb., o územním plánování a stavebním řádu, zmocnilo svými podpisy 237 občanů města Brna **JUDr. Janu Turoňovou** (trvale bytem Dolní Louky 5, 635 00 Brno, narozena 1. 10. 1983) jako svého zástupce veřejnosti

JUDr. Jana Turoňová zmocnění jako zástupce veřejnosti přijala a na základě věcně shodné připomínky občanů města Brna tímto podává jakožto zástupce veřejnosti níže uvedenou námítku (identickou se zněním shodné připomínky podepsané občany) ke konceptu územního plánu města Brna (ve věci parkoviště pro ZOO a dopravního napojení).

Tuto námítku, v souladu se zákonem č. 183/2006 Sb., o územním plánování a stavebním řádu, požaduji řádně vypořádat a to **každý jednotlivý bod zvlášť**. Za nepřípustné se pokládá jakékoliv zkracování a textové úpravy textů jednotlivých bodů připomínky při jejich zveřejnění v procesu vypořádání námítky.

V souladu s ustanovením § 23 odst. 1 dále požaduji, abych byla přizvána k pořizování návrhu územního plánu města Brna (ÚPmB). Požaduji, aby mi byly písemně v dostatečném předstihu před dnem jednání zasílány pozvánky na všechna jednání týkající se pořizování ÚPmB, a to včetně všech jednání se zpracovatelem (včetně kontrolních dnů a výrobních výborů), jednání s dotčenými orgány, krajským úřadem a orgány města Brna a aby mi byly zasílány v kopii veškeré záznamy a zápisy z výše uvedených jednání, jakož i elektronické kopie všech dokumentů předaných a obdržených na těchto jednáních a v souvislosti s těmito jednáními.

TEXT NÁMITKY:

1. Požadujeme vypuštění „rozvojové lokality“ Ky-1 se specifikací V/a2/ZOO. Podle již zveřejněných studií a podle již probíhajícího procesu EIA má v ploše Kn-6 být umístěno obří parkoviště pro více než 300 vozidel. Umístění této plochy a její účel je v rozporu se základními principy územního plánování, neboť plocha parkoviště tohoto typu nesmí být umístována v těsném kontaktu s oblastmi rodinných domů (viz i body 7 a další níže).
2. Vzhledem k tomu, že v případě plochy Ky-1 se jedná o plochu téměř 4 hektary a která je vklíněna mezi zástavbu rodinných domů, tato změna by násilně a nenávratně změnila charakter celé městské části. Předměstský a rekreační ráz městské části Brno – Kníničky požadujeme v návaznosti na současný ráz zachovat.
3. Dopad plochy Ky-1, plánované jako parkoviště pro více než 300 vozidel, nebyl v posouzení vlivů ÚPmB posouzen z hlediska vlivů na veřejné zdraví. Požadujeme nápravu.
4. Posouzení vlivů na udržitelný rozvoj (které musí zahrnovat posouzení vlivů na životní prostředí SEA a posouzení na veřejné zdraví HIA) neobsahuje informace z dokumentu HIA zpracovaného autorizovanou osobou a je tedy jako celek nepřijatelné. Proces pořizování změny ÚP byl zatížen těžkou vadou, která zakládá protiprávnost předmětného procesu pořizování ÚPmB.
5. Požadujeme dořešení plochy Ky-1 jako kombinace ploch krajinné zeleně, sportu, resp. rekreace.
6. Požadujeme zapracování plochy pro nový vstup do ZOO v prostoru „rozvojové lokality“ Kn-6 nebo v její blízkosti.
7. Požadujeme plnohodnotné zařazení záměru pro spojovací komunikaci od Bystrce (od silnice Kníničské) ve směru do Králova Pole, a to i s napojením k novému vstupu do ZOO v prostoru „rozvojové lokality“ Kn-6 nebo v její blízkosti.
8. Dokument „Generel ZOO“ není relevantním dokumentem územního plánování a dokonce není naležitelný ani na WEBu města Brna. (Zadání řetězce „Generel ZOO“ do vyhledávače na WEBových stránkách města Brna neposkytne na <http://www.bрно.cz/utfvyhledavani/index.php> odkaz na žádný dokument tohoto typu.). Není tedy seznatelné, o jaký dokument se jedná, zda jej někdo a kdy schválil a tyto informace návrh změny ÚP města Brna neobsahuje.
9. Zahnutí plochy Ky-1 do všech variant konceptu ÚPmB je pro všechny varianty v rozporu se Zadáním ÚPmB. V Zadání ÚPmB není nikde uvedeno, že taková plocha má být zahrnuta a není ani uveden odkaz na žádný konkrétní, zveřejněný a právoplatně schválený dokument, který by obsahoval úkol pro pořizovatele a zpracovatele, aby takovou plochu do konceptu zahrnul. Zadání ÚP je závazné a překročení rámce daného Zadáním ÚP zatěžuje proces pořizování ÚP těžkou právní vadou, která má za následek jeho protiprávnost.
10. Stávající plochy pro ZOO nelze nově rozšiřovat v ÚPmB bez opory v nadřazené územně plánovací dokumentaci. ZOO Brno je bezesporně plocha nadmístního významu, která musí být ve všech souvislostech, posouzena z hlediska SEA (a HIA)

v procesu pořizování Zásad územního rozvoje kraje (ZÚR). Tyto ZÚR však ani navrhované rozšíření ZOO, ani k němu připojenou změnu pro parkoviště, neobsahují.

11. Změna pro plochu nyní značenou jako Ky-1 byla už projednávána v rámci 24. souboru změn ÚPmB, kdy v dané věci byl ustanoven zástupce veřejnosti podpořený cca 300 podpisy. Po námitkách bylo Zastupitelstvo města Brna informováno, že pořizování této změny se zastavuje. K obnovení projednávání této zastavené změny není ani uveden důvod a ani nebyly připomínky a námitky vypořádány. Státní správa musí postupovat konzistentně, a pokud nevzniknou nové a doložené skutečnosti, pořizovatel neměl právo požadovat zahnutí této zastavené změny do konceptu.

Území dotčené námitkou je nejen plocha Ky-1 a její bezprostřední okolí, ale celé k.ú. Kníničky, k.ú. Bystrc, k.ú. Komín a k.ú. Královo Pole, neboť navrhovaná změna má široké dopady a souvislosti, včetně dopadů na dopravu, veřejné zdraví a technickou infrastrukturu. Vzhledem k nadmístnímu charakteru ZOO území dotčené námitkou zahrnuje i širší oblast od ulice Kníničské na západě až po dnešní silnici I/43 na východě.

JUDr. Jana Turoňová
zástupce veřejnosti

Poštovní doručovací adresa: JUDr. Jana Turoňová, Dolní Louky 5, 635 00 Brno

Statutární město Brno
Magistrát města Brna
Odbor územního plánování a rozvoje
Kounicova 67
601 67 Brno

V Brně dne 10. 2. 2011

Věc: Věcně shodná připomínka ke konceptu územního plánu města Brna (ve věci parkoviště pro ZOO a dopravního napojení) a zmocnění zástupce veřejnosti

My, níže uvedení a podepsaní občané uplatňujeme níže uvedenou shodnou připomínku a současně zmocňujeme tímto jako svého zástupce veřejnosti dle ustanovení § 23 zákona č. 183/2006 Sb., o územním plánování a stavebním řádu, ve znění pozdějších předpisů

paní JUDr. Janu Turoňovou
trvale bytem Dolní Louky 5, 635 00 Brno, narozenou dne 1.10. 1983,

aby nás zastupovala jako zástupce veřejnosti v řízení o územním plánu města Brna (ÚPmB), aby podala námitku na základě níže uvedené věcně shodné připomínky, aby nás zastupovala během pořizování tohoto územního plánu a aby nás zastupovala i ve všech navazujících a souvisejících řízeních v této věci.

Věcně shodná připomínka ke konceptu ÚPmB a její odůvodnění:

1. Požadujeme vypuštění „rozvojové lokality“ Ky-1 se specifikací V/a2/ZOO. Podle již zveřejněných studií a podle již probíhajícího procesu EIA má v ploše Kn-6 být umístěno obří parkoviště pro více než 300 vozidel. Umístění této plochy a její účel je v rozporu se základními principy územního plánování, neboť plocha parkoviště tohoto typu nesmí být umístována v těsném kontaktu s oblastmi rodinných domů (viz i body 7 a další níže).
2. Vzhledem k tomu, že v případě plochy Ky-1 se jedná o plochu téměř 4 hektary a která je vklíněna mezi zástavbu rodinných domů, tato změna by násilně a nenávratně změnila charakter celé městské části. Předměstský a rekreační ráz městské části Brno – Kníničky požadujeme v návaznosti na současný ráz zachovat.
3. Dopad plochy Ky-1, plánované jako parkoviště pro více než 300 vozidel, nebyl v posouzení vlivů ÚPmB posouzen z hlediska vlivů na veřejné zdraví. Požadujeme nápravu.
4. Posouzení vlivů na udržitelný rozvoj (které musí zahrnovat posouzení vlivů na životní prostředí SEA a posouzení na veřejné zdraví HIA) neobsahuje informace z dokumentu HIA zpracovaného autorizovanou osobou a je tedy jako celek nepřijatelné. Proces pořizování změny ÚP byl zatížen těžkou vadou, která zakládá protiprávnost předmětného procesu pořizování ÚPmB.
5. Požadujeme dořešení plochy Ky-1 jako kombinace ploch krajinné zeleně, sportu, resp. rekreace.
6. Požadujeme zpracování plochy pro nový vstup do ZOO v prostoru „rozvojové lokality“ Kn-6 nebo v její blízkosti.
7. Požadujeme plnohodnotné zařazení záměru pro spojovací komunikaci od Bystrce (od silnice Kníničské) ve směru do Králova Pole, a to i s napojením k novému vstupu do ZOO v prostoru „rozvojové lokality“ Kn-6 nebo v její blízkosti.
8. Dokument „Generel ZOO“ není relevantním dokumentem územního plánování a dokonce není nalezitelný ani na WEBu města Brna. (Zadání řetězce „Generel ZOO“ do vyhledávače na WEBových stránkách města Brna neposkytne na <http://www.brno.cz/utfvyhledavani/index.php> odkaz na žádný dokument tohoto typu.). Není tedy seznatelné, o jaký dokument se jedná, zda jej někdo a kdy schválil a tyto informace návrh změny ÚP města Brna neobsahuje.

9. Zahrnutí plochy Ky-1 do všech variant konceptu ÚPmB je pro všechny varianty v rozporu se Zadáním ÚPmB. V Zadání ÚPmB není nikde uvedeno, že taková plocha má být zahrnuta a není ani uveden odkaz na žádný konkrétní, zveřejněný a právoplatně schválený dokument, který by obsahoval úkol pro pořizovatele a zpracovatele, aby takovou plochu do konceptu zahrnul. Zadání ÚP je závazné a překročení rámce daného Zadáním ÚP zatěžuje proces pořizování ÚP těžkou právní vadou, která má za následek jeho protiprávnost.
10. Stávající plochy pro ZOO nelze nově rozšiřovat v ÚPmB bez opory v nadřazené územně plánovací dokumentaci. ZOO Brno je bezsporně plocha nadmístního významu, která musí být ve všech souvislostech, posouzena z hlediska SEA (a HIA) v procesu pořizování Zásad územního rozvoje kraje (ZÚR). Tyto ZÚR však ani navrhované rozšíření ZOO, ani k němu připojenou změnu pro parkoviště, neobsahují.
11. Změna pro plochu nyní značenou jako Ky-1 byla už projednávána v rámci 24. souboru změn ÚPmB, kdy v dané věci byl ustanoven zástupce veřejnosti podpořený cca 300 podpisy. Po námitkách bylo Zastupitelstvo města Brna informováno, že pořizování této změny se zastavuje. K obnově projednávání této zastavené změny není ani uveden důvod a ani nebyly připomínky a námitky vypořádány. Státní správa musí postupovat konzistentně, a pokud nevzniknou nové a doložené skutečnosti, pořizovatel neměl právo požadovat zahrnutí této zastavené změny do konceptu.

Území dotčené připomínkou je nejen plocha Ky-1 a její bezprostřední okolí, ale celé k.ú. Kníničky, k.ú. Bystřec, k.ú. Komin a k.ú. Královo Pole, neboť navrhovaná změna má široké dopady a souvislosti, včetně dopadů na dopravu, veřejné zdraví a technickou infrastrukturu. Vzhledem k nadmístnímu charakteru ZOO území dotčené připomínkou zahrnuje i širší oblast od ulice Kníničské na západě až po dnešní silnici I/43 na východě.

| Jméno a příjmení (TISKACÍM PÍSMEM) | Datum narození | Trvalý pobyt (ulice a číslo domu) | Obec a PSČ | Podpis |
|---------------------------------------|-------------------|--------------------------------------|---------------|--------|
| JANA NĚMEČKOVÁ | 17.3.1963 | DOLNÍ LOUKY 36 | BRNO 63500 | |
| MARCEL NĚMECĚK | 14.7.1967 | DOLNÍ LOUKY 36 | BRNO 63500 | |
| MARTA TACCORI | 22.11.67 | DOLNÍ LOUKY 15 | BRNO 63500 | |
| CARLO TACCORI | 27.10.66 | DOLNÍ LOUKY 15 | BRNO 63500 | |
| YVETA EISELTOVÁ | 24.4.64 | SVAZKA 14 | BRNO 63900 | |
| | | | BRNO | |
| | | | BRNO | |

JUDr. Jana Turoňová, trvale bytem Dolní Louky 5, narozena 1. 10. 1983, tímto zmocnění veřejného zástupce výše podepsanými občany přijímá.

JUDr. Jana Turoňová

h. Herxan



MAGISTRÁT MĚSTA BRNA
Odbor územního plánování a rozvoje

Pořadové č. námítky
N.....
N 1293

územní plán města Brna
Došlo dne: - 9 - 03 - 2011

Č.j. MMB: 010.1267
Příl.: KE KONCEPTU ÚZEMNÍHO PLÁNU MĚSTA BRNA

NÁMITKA KE KONCEPTU ÚZEMNÍHO PLÁNU MĚSTA BRNA

podle ustanovení § 48 odst. 2 zákona č. 183/2006 Sb., o územním plánování a stavebním řádu (stavební zákon) v platném znění

I. Identifikační údaje vlastníka/zástupce veřejnosti podávající námítku

| | |
|---|-------------------------|
| Jméno, příjmení fyzické osoby/ název právnické osoby | Ing. LENKA SEDLÁKOVÁ |
| Adresa / sídlo | LUCNIG, MORAVANY, 66448 |
| Identifikace vlastněné nemovitosti | |

Podává-li věcně shodnou námítku více navrhovatelů, jsou údaje o nich (jméno, příjmení, adresa a identifikace vlastněné nemovitosti) uvedeny v samostatných přílohách ano ne

II. Upřesnění obsahu námítky

| | | | |
|---|--|--|--|
| k návrhu řešení | | k procesu pořizování | |
| textové části <input type="checkbox"/> ano <input type="checkbox"/> ne | grafické části <input type="checkbox"/> ano <input type="checkbox"/> ne | <input type="checkbox"/> ano <input type="checkbox"/> ne | <input type="checkbox"/> ano <input type="checkbox"/> ne |

III. Údaje o uplatněné námítce k variantě (variantám) konceptu I. II. III.

| | |
|--|---------------------------|
| Městská část | BRNO - BOSONOVY |
| Katastrální území | BOSONOVY |
| Parcelní čísla pozemků (adresa nemovitosti, doplňující popis lokality) | 2770/1; 2770/2 (č.č. 513) |

Obsah námítky
 NESOUHLASÍM S NECITELNĚ A NESTYSLNĚ
 NAVRŽENÍM ARCHITECTONICKÝM ŘEŠENÍM.
 ŘEŠENÍM PRO TUTO OBLAST JE VYBUDOVÁNÍ
 KOMUNIKACE DLE STAŤAVAJÍCÍ CESTY SLOUŽÍCÍ
 PRO OBSLUHU POZEMKŮ A CHAT PRO
 CELOROČNÍ ČI TRVALE ZYDLÉNÍ.
 HLAVNÍ PROBLÉM, KTERÝ JE PRO TUTO LOKALITU
 POTŘEBNÝ ŘEŠIT JE PŘIPOJENÍ K DISTRIBUČNÍ EL. SÍŤI.

IV. Grafická příloha k námítce ano ne

V. Ostatní přílohy - zmocnění zástupce veřejnosti, ve smyslu § 23 odst.2 a 3 stavebního zákona ano ne

VI. Preference varianty konceptu I. varianta II. varianta III. varianta

V Brně dne 2.3.2011
 podpis vlastníka / zástupce veřejnosti

Vyplněný formulář zašlete **nejpozději do 10.3.2011** na adresu :
 Magistrát města Brna, Odbor územního plánování a rozvoje, Kounicova 67, 601 67 Brno
 (viz veřejná vyhláška)

N 1124

H. Hložek

| | |
|------------------------------------|-----------------|
| MAGISTRÁT MĚSTA BRNA | |
| Odbor územního plánování a rozvoje | |
| Došlo dne: | - 9 - 03 - 2011 |
| Č.j. MMB: | 0101/510 |
| Pril: | |

Magistrát města Brna
Odbor územního plánování a rozvoje
Kounicova 67
601 67 Brno

Podatel:

Helena Musilová, Bohunická 229/75, Brno - Horní Heršpice 619 00

Věc. Námitka ke konceptu územního plánu města Brna podle ustanovení § 48 odst. 2 zákona č. 183/2006 Sb.

Podávám námitku proti návrhu změn územního plánu upravovaného návrhu 3 změny ÚPmB B49/06-II- Rozšíření dálnice D1 v úseku Kývalka – Holubice na území města Brna. Napojení na Moravany z ulice Bohunická.

Jsem majitelka rodinného domu č.p. 75 na ulici Bohunická, parcela č. 1538 a 1539, vše v k.ú. Horní Heršpice, obec Brno. Dům jsem koupila v roce 2007 za účelem bydlení. Část domu mám od roku 2010 zkolaudováno za účelem podnikání - prodejna.

Proto jako vlastník výše uvedených pozemků a staveb podávám následující námitky, které odůvodňuji takto:

- 1) **S navrženou trasou pozemní komunikace (přemostění / propojení Ořechovská – Bohunická) nesouhlasím**, neboť nepřiměřeně zasáhne do mého vlastnického práva, které bude schválením změny územního plánu značně omezeno. Budou vytvořeny podmínky pro to, aby mi mohlo být moje vlastnické právo k pozemkům a stavbám na nich **kdykoliv v budoucnu dále omezeno věčným břemenem či zcela odňato ve vyvlastňovacím řízení**. Změna využití pozemků v mém vlastnictví v podstatě znemožní jakoukoliv možnost plánované přestavby a rozšíření domu. Tímto bude omezena i možnost dalšího plánovaného rozvoje a rozšíření firmy.
- 2) **Není zde dán veřejný zájem na tom, aby pozemní komunikace vedla právě a jedině v navrhované trase a nebylo dostatečně prokázáno, že je nezbytné vést těleso komunikace v navrhované trase.**
- 3) Touto změnou územního plánu dále dojde **k výraznému snížení tržní hodnoty** mých pozemků a staveb, což je pro mě vzhledem k zatížení domu hypotékou nepřijatelné. Z tohoto důvodu v případě schválení navrhované změny požaduji odpovídající finanční vyrovnání, vzhledem k tomu, že jsem do této nemovitosti investovala nemalé peníze na jeho opravu.

- 4) Negativně se také projeví změna územního plánu na rozvoji mé firmy, neboť případné stěhování sídla a provozovny by s sebou přineslo další a **nemalé finanční náklady**. Další negativum spojené se stěhováním provozovny je úbytek zákazníků a tím následně **dojde ke snížení zisků**.
- 5) **Důrazně požaduji, aby od změny územního plánu a následné realizace propojky Bohunická – Ořechovská v navrhované trase, která citelně zasahuje do mého vlastnického práva, bylo upuštěno.**

Žádám o písemné vyjádření k mé námitce a vysvětlení jak bude situace časově řešena.



Helena Musilová

V Brně dne 9.3.2011

Příloha: výpis z katastru nemovitostí

VÝPIS Z KATASTRU NEMOVITOSTÍ

prokazující stav evidovaný k datu 11.04.2008 08:09:31

Okres: CZ0642 Brno-město

Obec: 582786 Brno

Kat.území: 612065 Horní Heršpice

List vlastnictví: 88

V kat. území jsou pozemky vedeny v jedné číselné řadě

| A Vlastník, jiný oprávněný | Identifikátor | Podíl |
|---|---------------|-------|
| Vlastnické právo Musilová Helena, Husova 12, 684 01 Slavkov u Brna | 625705/1933 | |

B Nemovitosti

Pozemky

| Parcela | Výměra[m2] | Druh pozemku | Způsob využití | Způsob ochrany |
|---------|------------|----------------------------|----------------|-----------------------|
| 1538 | 304 | zastavěná plocha a nádvoří | | |
| 1539 | 909 | zahrada | | zemědělský půdní fond |

Stavby

Typ stavby

| Část obce, č. budovy | Způsob využití | Způsob ochrany | Na parcele |
|--------------------------|----------------|----------------|------------|
| Horní Heršpice, č.p. 229 | rod.dům | | 1538 |

B1 Jiná práva - Bez zápisu

C Omezení vlastnického práva

Typ vztahu

Oprávnění pro

Povinnost k

● Zástavní právo smluvní

ve výši 1.000.000,- Kč, budoucí pohledávky do výše 620.000,- Kč

Českomoravská stavební spořitelna, Stavba: Horní Heršpice, č.p. 229 V-3338/2007-702
 a.s., Vinohradská 3218/169, Praha Parcela: 1538 V-3338/2007-702
 10, Strašnice, 100 00 Praha 10, Parcela: 1539 V-3338/2007-702
 RČ/IČO: 49241397

Listina Smlouva o zřízení zástavního práva podle obč.z. ze dne 06.03.2007. Právní účinky vkladu práva ke dni 08.03.2007.

V-3338/2007-702

D Jiné zápisy - Bez zápisu

E Nabývací tituly a jiné podklady zápisu

Listina

● Smlouva kupní ze dne 21.03.2007. Právní účinky vkladu práva ke dni 02.04.2007.

V-4690/2007-702

Pro: Musilová Helena, Husova 12, 684 01 Slavkov u Brna

RČ/IČO: 625705/1933

F Vztah bonitovaných půdně ekologických jednotek (BPEJ) k parcelám

| Parcela | BPEJ | Výměra[m2] |
|---------|-------|------------|
| 1539 | 20110 | 909 |

Pokud je výměra bonitních dílů parcel menší než výměra parcely, zbytek parcely není bonitován

Katastrální úřad pro Jihomoravský kraj,
Katastrální pracoviště Brno-město

Vyhotoveno: 11.04.2008 08:09:32

Vyhotovil: Weinsteinová Pavla

Řízení PÚ: 2646108



N 1124 H. H. H. H.

| | |
|------------------------------------|-----------------|
| MAGISTRÁT MĚSTA BRNA | |
| Odbor územního plánování a rozvoje | |
| Došlo dne: | - 9 - 03 - 2011 |
| Č.j. MMB: | 0101/510 |
| Pril: | |

Magistrát města Brna
Odbor územního plánování a rozvoje
Kounicova 67
601 67 Brno

Podatel:

Helena Musilová, Bohunická 229/75, Brno - Horní Heršpice 619 00

Věc. Námitka ke konceptu územního plánu města Brna podle ustanovení § 48 odst. 2 zákona č. 183/2006 Sb.

Podávám námitku proti návrhu změn územního plánu upravovaného návrhu 3 změny ÚPmB B49/06-II- Rozšíření dálnice D1 v úseku Kývalka – Holubice na území města Brna. Napojení na Moravany z ulice Bohunická.

Jsem majitelka rodinného domu č.p. 75 na ulici Bohunická, parcela č. 1538 a 1539, vše v k.ú. Horní Heršpice, obec Brno. Dům jsem koupila v roce 2007 za účelem bydlení. Část domu mám od roku 2010 zkolaudováno za účelem podnikání - prodejna.

Proto jako vlastník výše uvedených pozemků a staveb podávám následující námitky, které odůvodňuji takto:

- 1) **S navrženou trasou pozemní komunikace (přemostění / propojení Ořechovská – Bohunická) nesouhlasím**, neboť nepřiměřeně zasáhne do mého vlastnického práva, které bude schválením změny územního plánu značně omezeno. Budou vytvořeny podmínky pro to, aby mi mohlo být moje vlastnické právo k pozemkům a stavbám na nich **kdykoliv v budoucnu dále omezeno věčným břemenem či zcela odňato ve vyvlastňovacím řízení**. Změna využití pozemků v mém vlastnictví v podstatě znemožní jakoukoliv možnost plánované přestavby a rozšíření domu. Tímto bude omezena i možnost dalšího plánovaného rozvoje a rozšíření firmy.
- 2) **Není zde dán veřejný zájem na tom, aby pozemní komunikace vedla právě a jedině v navrhované trase a nebylo dostatečně prokázáno, že je nezbytné vést těleso komunikace v navrhované trase.**
- 3) Touto změnou územního plánu dále dojde **k výraznému snížení tržní hodnoty** mých pozemků a staveb, což je pro mě vzhledem k zatížení domu hypotékou nepřijatelné. Z tohoto důvodu v případě schválení navrhované změny požaduji odpovídající finanční vyrovnání, vzhledem k tomu, že jsem do této nemovitosti investovala nemalé peníze na jeho opravu.

- 4) Negativně se také projeví změna územního plánu na rozvoji mé firmy, neboť případné stěhování sídla a provozovny by s sebou přineslo další a **nemalé finanční náklady**. Další negativum spojené se stěhováním provozovny je úbytek zákazníků a tím následně **dojde ke snížení zisků**.
- 5) **Důrazně požaduji, aby od změny územního plánu a následné realizace propojky Bohunická – Ořechovská v navrhované trase, která citelně zasahuje do mého vlastnického práva, bylo upuštěno.**

Žádám o písemné vyjádření k mé námitce a vysvětlení jak bude situace časově řešena.



Helena Musilová

V Brně dne 9.3.2011

Příloha: výpis z katastru nemovitostí

VÝPIS Z KATASTRU NEMOVITOSTÍ

prokazující stav evidovaný k datu 11.04.2008 08:09:31

Okres: CZ0642 Brno-město

Obec: 582786 Brno

Kat.území: 612065 Horní Heršpice

List vlastnictví: 88

V kat. území jsou pozemky vedeny v jedné číselné řadě

| A Vlastník, jiný oprávněný | Identifikátor | Podíl |
|---|---------------|-------|
| Vlastnické právo Musilová Helena, Husova 12, 684 01 Slavkov u Brna | 625705/1933 | |

B Nemovitosti

Pozemky

| Parcela | Výměra[m2] | Druh pozemku | Způsob využití | Způsob ochrany |
|---------|------------|----------------------------|----------------|-----------------------|
| 1538 | 304 | zastavěná plocha a nádvoří | | |
| 1539 | 909 | zahrada | | zemědělský půdní fond |

Stavby

Typ stavby

| Část obce, č. budovy | Způsob využití | Způsob ochrany | Na parcele |
|--------------------------|----------------|----------------|------------|
| Horní Heršpice, č.p. 229 | rod.dům | | 1538 |

B1 Jiná práva - Bez zápisu

C Omezení vlastnického práva

Typ vztahu

Oprávnění pro

Povinnost k

● Zástavní právo smluvní

ve výši 1.000.000,- Kč, budoucí pohledávky do výše 620.000,- Kč

Českomoravská stavební spořitelna, Stavba: Horní Heršpice, č.p. 229 V-3338/2007-702
 a.s., Vinohradská 3218/169, Praha Parcela: 1538 V-3338/2007-702
 10, Strašnice, 100 00 Praha 10, Parcela: 1539 V-3338/2007-702
 RČ/IČO: 49241397

Listina Smlouva o zřízení zástavního práva podle obč.z. ze dne 06.03.2007. Právní účinky vkladu práva ke dni 08.03.2007.

V-3338/2007-702

D Jiné zápisy - Bez zápisu

E Nabývací tituly a jiné podklady zápisu

Listina

● Smlouva kupní ze dne 21.03.2007. Právní účinky vkladu práva ke dni 02.04.2007.

V-4690/2007-702

Pro: Musilová Helena, Husova 12, 684 01 Slavkov u Brna

RČ/IČO: 625705/1933

F Vztah bonitovaných půdně ekologických jednotek (BPEJ) k parcelám

| Parcela | BPEJ | Výměra[m2] |
|---------|-------|------------|
| 1539 | 20110 | 909 |

Pokud je výměra bonitních dílů parcel menší než výměra parcely, zbytek parcely není bonitován

Katastrální úřad pro Jihomoravský kraj,
Katastrální pracoviště Brno-město

Vyhotoveno: 11.04.2008 08:09:32

Vyhotovil: Weinsteinová Pavla

Řízení PÚ: 2646108



J. Herzog



MAGISTRÁT MĚSTA BRNA

ODBOR ÚZEMNÍHO PLÁNOVÁNÍ A ROZVOJE

územní plán města Brna

Pořadové č. námítky

N/.....

N 1367

Došlo dne: - 9 -03- 2011

Č.j. MMB: 0101/2011
Příl.: KE KONCEPTU ÚZEMNÍHO PLÁNU MĚSTA BRNA

NÁMITKA

podle ustanovení § 48 odst. 2 zákona č. 183/2006 Sb., o územním plánování a stavebním řádu (stavební zákon) v platném znění

I. Identifikační údaje vlastníka/zástupce veřejnosti podávajících námítku

| | |
|--|--|
| Jméno, příjmení fyzické osoby/ název právnické osoby | -STANISLAV VLASAŮK ANNA VLASAŮKOVÁ |
| Adresa / sídlo | Kounicova 4 60200 Brno |
| Identifikace vlastněné nemovitosti | průmysl o k.ú. Horná |
| Podává-li věcně shodnou námítku více navrhovatelů, jsou údaje o nich (jméno, příjmení, adresa a identifikace vlastněné nemovitosti) uvedeny v samostatných přílohách | <input type="checkbox"/> ano <input checked="" type="checkbox"/> ne |

II. Upřesnění obsahu námítky

| | |
|--|---|
| k návrhu řešení | k procesu pořízení |
| textové části <input checked="" type="checkbox"/> ano <input type="checkbox"/> ne | grafické části <input checked="" type="checkbox"/> ano <input type="checkbox"/> ne |
| | <input checked="" type="checkbox"/> ano <input type="checkbox"/> ne |

III. Údaje o uplatněné námítce k variantě (variantám) konceptu I. II. III.

| | |
|--|---|
| Městská část | KOMÍN |
| Katastrální území | KOMÍN |
| Parcelní čísla pozemků (adresa nemovitosti, doplňující popis lokality) | p.č. 5431, p.č. 5444, p.č. 5452 a p.č. 5470 |
| Obsah námítky | A) Ke všech třech variantách koncepce územního plánu města Brna je současně v letové a přístupové dráze, která je součástí územního plánu letiště "Medláň" o k.ú. Horná opět navrhována jako plocha pro sportovní letání. Pokračování příloha č. 1. |

| | |
|--------------------------------|--|
| IV. Grafická příloha k námítce | <input type="checkbox"/> ano <input checked="" type="checkbox"/> ne |
|--------------------------------|--|

| | |
|--|---|
| V. Ostatní přílohy - zmocnění zástupce veřejnosti, ve smyslu § 23 odst.2 a 3 stavebního zákona | <input type="checkbox"/> ano <input checked="" type="checkbox"/> ne |
|--|---|

| | | |
|--------------------------------------|---------------------------------------|--|
| VI. Preference varianty konceptu | řádná | |
| <input type="checkbox"/> I. varianta | <input type="checkbox"/> II. varianta | <input type="checkbox"/> III. varianta |

| | |
|-----------------------|---|
| V Brně dne 9. 3. 2011 | <i>Stanislav Vlasek</i> podpis vlastníka / zástupce veřejnosti |
|-----------------------|---|

Vyplněný formulář zašlete nejpozději do 10.3.2011 na adresu :
Magistrát města Brna, Odbor územního plánování a rozvoje, Kounicova 67, 601 67 Brno
(viz veřejná vyhláška)

Oblast námětky

Priloha č. 1

- 2) Vzhledem k pásmu stanovená pro toto letiště SL1 s r. 1994 nasakují hlukem do okolních hustě obydlených oblastí.
- 3) Žádáme vyhodnotit přípustnost jakéhokoliv motorového létání na vletové a přistávací dráze tohoto „Kvěčného místo-
státního letiště Medlánky“ s h. ú. Komár, nepřijatelnost hlukové zátěže na přilehlé obytné a rekreační (částečně) oblasti.
- 4) Vymístit tuto vletovou a přistávací dráhu „Kvěčného místo-
státního letiště Medlánky“ se všemi variantami konceptu územního plánu města Brno na jiná letiště s méně sázdlenými oblastmi, kterých je v okolí Brna několik.

Brno 9.3.2011

Staněk Alena

h: Herzan



MAGISTRÁT MĚSTA BRNA
ODBOR ÚZEMNÍHO PLÁNOVÁNÍ A ROZVOJE
Došlo dne: - 9 - 03 - 2011

Pořadové č. námítky N/.....
N 1368

Č.j. MMB: 001/11
Příl.:
**NÁMITKA
KE KONCEPTU ÚZEMNÍHO PLÁNU MĚSTA BRNA**

podle ustanovení § 48 odst. 2 zákona č. 183/2006 Sb., o územním plánování a stavebním řádu (stavební zákon) v platném znění

I. Identifikační údaje vlastníka/zástupce veřejnosti podávajících námítku

| | |
|---|--|
| Jméno, příjmení fyzické osoby / název právnické osoby | MARIE PŘEROVSKÁ |
| Adresa / sídlo | KRISTENOVA 15, 614 00 BRNO |
| Identifikace vlastněné nemovitosti | Pozemky v k.ú. KOMÍN |
| Podává-li věcně shodnou námítku více navrhovatelů, jsou údaje o nich (jméno, příjmení, adresa a identifikace vlastněné nemovitosti) uvedeny v samostatných přílohách | <input type="checkbox"/> ano <input checked="" type="checkbox"/> ne |

II. Upřesnění obsahu námítky

| | |
|--|---|
| k návrhu řešení | k procesu pořizování |
| textové části <input checked="" type="checkbox"/> ano <input type="checkbox"/> ne | grafické části <input checked="" type="checkbox"/> ano <input type="checkbox"/> ne |
| | <input checked="" type="checkbox"/> ano <input type="checkbox"/> ne |

III. Údaje o uplatněné námítce k variantě (variantám) konceptu I. II. III.

| | |
|--|--|
| Městská část | KOMÍN |
| Katastrální území | KOMÍN |
| Parcelní čísla pozemků (adresa nemovitosti, doplňující popis lokality) | 5419, 5458 |
| Obsah námítky | <p>1) Ve všech třech variantách návrhu Územního plánu města Brna je v k.ú. Komín navrhována plocha SL (sportovní letišti) = sportovní plocha. Dle vyjádření Úřadu pro civilní letectví se jedná o vzlétačnou a přistávací dráhu veřejného vnitrostátního letiště = ostatní dopravní plocha.</p> <p>2) Jelikož se jedná o jediné letiště tohoto druhu, které zůstalo na území města Brna - jeho vzlétačná dráha je navíc směřována přímo na sídliště Komín - užívá ji stále více převážně motorových letadel, která nadměrně zatěžují hlukem. Dle mého názoru do takto hustě obydleného území toto letiště vůbec nepatří.</p> |

IV. Grafická příloha k námítce ano ne

V. Ostatní přílohy - zmocnění zástupce veřejnosti, ve smyslu § 23 odst.2 a 3 stavebního zákona ano ne

VI. Preference varianty konceptu
 I. varianta II. varianta III. varianta

V Brně dne 8.3.2011
.....
podpis vlastníka / zástupce veřejnosti

Vyplněný formulář zašlete nejpozději do 10.3.2011 na adresu :
Magistrát města Brna, Odbor územního plánování a rozvoje, Kounicova 67, 601 67 Brno
(viz veřejná vyhláška)



MAGISTRÁT MĚSTA BRNA
 ODBOR ÚZEMNÍHO PLÁNOVÁNÍ A ROZVOJE
 Došlo dne: - 9 - 03 - 2011

Pořadové č. námítky

N/.....

N 1384

Č. MMB: 0101355

Příl.: **NÁMITKA - (PŘIPOMÍNKA)**

KE KONCEPTU ÚZEMNÍHO PLÁNU MĚSTA BRNA

podle ustanovení § 48 odst. 2 zákona č. 183/2006 Sb., o územním plánování a stavebním řádu (stavební zákon) v platném znění

I. Identifikační údaje vlastníka/zástupce veřejnosti podávajících námítku

| | |
|--|---|
| Jméno, příjmení fyzické osoby/ název právnické osoby | ING. PŘÍKRÝL LYBOMÍR |
| Adresa / sídlo | PODLEŠÍ 25, 624 00 BRNO-KOMÍN |
| Identifikace vlastněné nemovitosti | PARCELNÍ ČÍSLO 2590, KAT. ÚZEMÍ KOMÍN 610585 |
| Podává-li věcně shodnou námítku více navrhovatelů, jsou údaje o nich (jméno, příjmení, adresa a identifikace vlastněné nemovitosti) uvedeny v samostatných přílohách | <input type="checkbox"/> ano <input type="checkbox"/> ne |

II. Upřesnění obsahu námítky

| | | | |
|--|---|--|--|
| k návrhu řešení | | k procesu pořizování | |
| textové části | grafické části | | |
| <input type="checkbox"/> ano <input type="checkbox"/> ne | <input checked="" type="checkbox"/> ano <input type="checkbox"/> ne | <input type="checkbox"/> ano <input type="checkbox"/> ne | <input type="checkbox"/> ano <input type="checkbox"/> ne |

III. Údaje o uplatněné námítkce k variantě (variantám) konceptu

I II III

| | |
|--|---|
| Městská část | BRNO-KOMÍN |
| Katastrální území | KOMÍN 610585 |
| Parcelní čísla pozemků (adresa nemovitosti, doplňující popis lokality) | PARCELA KATASTRY NEMOVITOSTÍ - PARCELNÍ ČÍSLO 2590 |
| Obsah námítky | Viz. příloha (zabudování komunikace do úp. B propojující horizontálně horní část ulice Houshova a napojení ulic Štursovy a Pastýřky). |

IV. Grafická příloha k námítkce

ano ne

V. Ostatní přílohy
 - zmocnění zástupce veřejnosti, ve smyslu § 23 odst. 2 a 3 stavebního zákona ano ne

VI. Preference varianty konceptu

I. varianta II. varianta III. varianta

V Brně dne 7.3.2011

podpis vlastníka / zástupce veřejnosti

Vyplněný formulář zašlete nejpozději do 10.3.2011 na adresu :

Magistrát města Brna, Odbor územního plánování a rozvoje, Kounicova 67, 601 67 Brno

(viz veřejná vyhláška)

Příloha

Vzhledem k tomu, že naše pozemky jsou součástí pro zástavbu rodinnými domy, žádáme, aby do nového projednávaného územního plánu města Brna byla zaznačena komunikace a potřebné inženýrské sítě, které by navazovaly na ulici Houškova a další propojení pro polní cesty, která ústí do křižovatky Štursovy a Pastviny a to jako veřejně prospěšné stavby. Bez této komunikace a inženýrských sítí nemáme možnost legálního a odpovídajícího přístupu na pozemky.



F

E

D

B

C

PASTVINY

PROJEKT ABSOLUTNĚ HLAVNÍ

TRASA KANALIZACE

PROVIZORNÍ PRODLUŽENÍ

PASTVINY

PASTVINY

ONOMA



MAGISTRÁT MĚSTA BRNA
ODBOR ÚZEMNÍHO PLÁNOVÁNÍ A
ROZVOJE

Pořadové č. námítky

N/.....

N 1136

Došlo dne: - 9 - 03 - 2011

Č.j. MMB:

Příl:

NÁMITKA

KE KONCEPTU ÚZEMNÍHO PLÁNU MĚSTA BRNA

podle ustanovení § 48 odst. 2 zákona č. 183/2006 Sb., o územním plánování a stavebním řádu (stavební zákon) v platném znění

I. Identifikační údaje vlastníka/zástupce veřejnosti podávajících námítku

Jméno, příjmení fyzické osoby/
název právnické osoby

Anna VĚSKÁ, P. H. R.

Adresa / sídlo

616 00 Brno, Hezvíkova 41

Identifikace vlastněné
nemovitosti

dvůr č.p. 227 na p.č. 921 k.ú. Konecrot

Podává-li věcně shodnou námítku více navrhovatelů, jsou údaje o nich (jméno, příjmení, adresa a identifikace vlastněné nemovitosti) uvedeny v samostatných přílohách

ano
 ne

II. Upřesnění obsahu námítky

k návrhu řešení

k procesu pořizování

textové části

ano ne

grafické části

ano ne

ano ne

III. Údaje o uplatněné námítkě k variantě (variantám) konceptu

I. II. III.

Městská část

Brno - Žiž

Katastrální území

Konecrot

Parcelní čísla pozemků
(adresa nemovitosti,
doplňující popis lokality)

p.č. 921 k.ú. Konecrot

Obsah námítky

Žádám, aby plánované protipovodňové
stavby u "Povodňový" - Svitavského ulice
a zahradami za domy v Senovské ulici
byly vedeny mimo úpí pozemek
p.č. 921.

IV. Grafická příloha k námítkě

ano
 ne

V. Ostatní přílohy

- zmocnění zástupce veřejnosti, ve smyslu § 23 odst. 2 a 3 stavebního zákona ano ne

VI. Preference varianty konceptu

I. varianta

II. varianta

III. varianta

žádná

V Brně dne 4. 7. 2011

.....
podpis vlastníka / zástupce veřejnosti

Vyplněný formulář zašlete nejpozději do 10.3.2011 na adresu :

Magistrát města Brna, Odbor územního plánování a rozvoje, Kounicova 67, 601 67 Brno

(viz veřejná vyhláška)



MAGISTRÁT MĚSTA BRNA

ODBOR ÚZEMNÍHO PLÁNOVÁNÍ A ROZVOJE

ROZVOJE

MAGISTRÁT MĚSTA BRNA

Odbor územního plánování a rozvoje

Pořadové č. námítky

N/.....

N 1383

Došlo dne. - 9 -03- 2011

Č.j. MMB: 010/360

Přil.: NAMÍTKA

KE KONCEPTU ÚZEMNÍHO PLÁNU MĚSTA BRNA

podle ustanovení § 48 odst. 2 zákona č. 183/2006 Sb., o územním plánování a stavebním řádu (stavební zákon) v platném znění

I. Identifikační údaje vlastníka/zástupce veřejnosti podávajících námítky

Jméno, příjmení fyzické osoby/
název právnické osoby

Ivo Dobíšek, Mgr., Procházka Miroslav, Hubený

Adresa / sídlo

Haasova 23, 616 00 BRNO

Identifikace vlastněné
nemovitosti

p.č. 2593 k.ú. Komín

Podává-li věcně shodnou námítku více navrhovatelů, jsou údaje o nich (jméno, příjmení, adresa a identifikace vlastněné nemovitosti) uvedeny v samostatných přílohách

 ano
 ne

II. Upřesnění obsahu námítky

k návrhu řešení

k procesu požizování

textové části

grafické části

 ano ne ano ne ano ne

III. Údaje o uplatněné námítce k variantě (variantám) konceptu

 I. II. III.

Městská část

Komín

Katastrální území

Komín

Parcelní čísla pozemků
(adresa nemovitosti,
doplňující popis lokality)

2593 k.ú. Komín

Obsah námítky

Vzhledem k tomu, že pozemek je součástí plochy určené pro zastavbu/BC/, žádám, aby do ÚPnB byla zaznačena komunikace již dříve uvažovaná jako spojení ul. Houškovy a polní cesty, ústící do křižovatky ul. Štursovy a Kroftovy, a to jako veřejně prospěšná stavba. Bez této komunikace nebude možnost legálního odpovídajícího přístupu na pozemek i vedení inženýrských sítí.

IV. Grafická příloha
k námítce ano
 ne

V. Ostatní přílohy

- zmocnění zástupce veřejnosti, ve smyslu § 23 odst.2 a 3 stavebního zákona ano ne

VI. Preference varianty konceptu

 I. varianta II. varianta III. varianta

V dne.....

podpis vlastníka / zástupce veřejnosti

Vyplněný formulář zašlete nejpozději do 10.3.2011 na adresu:

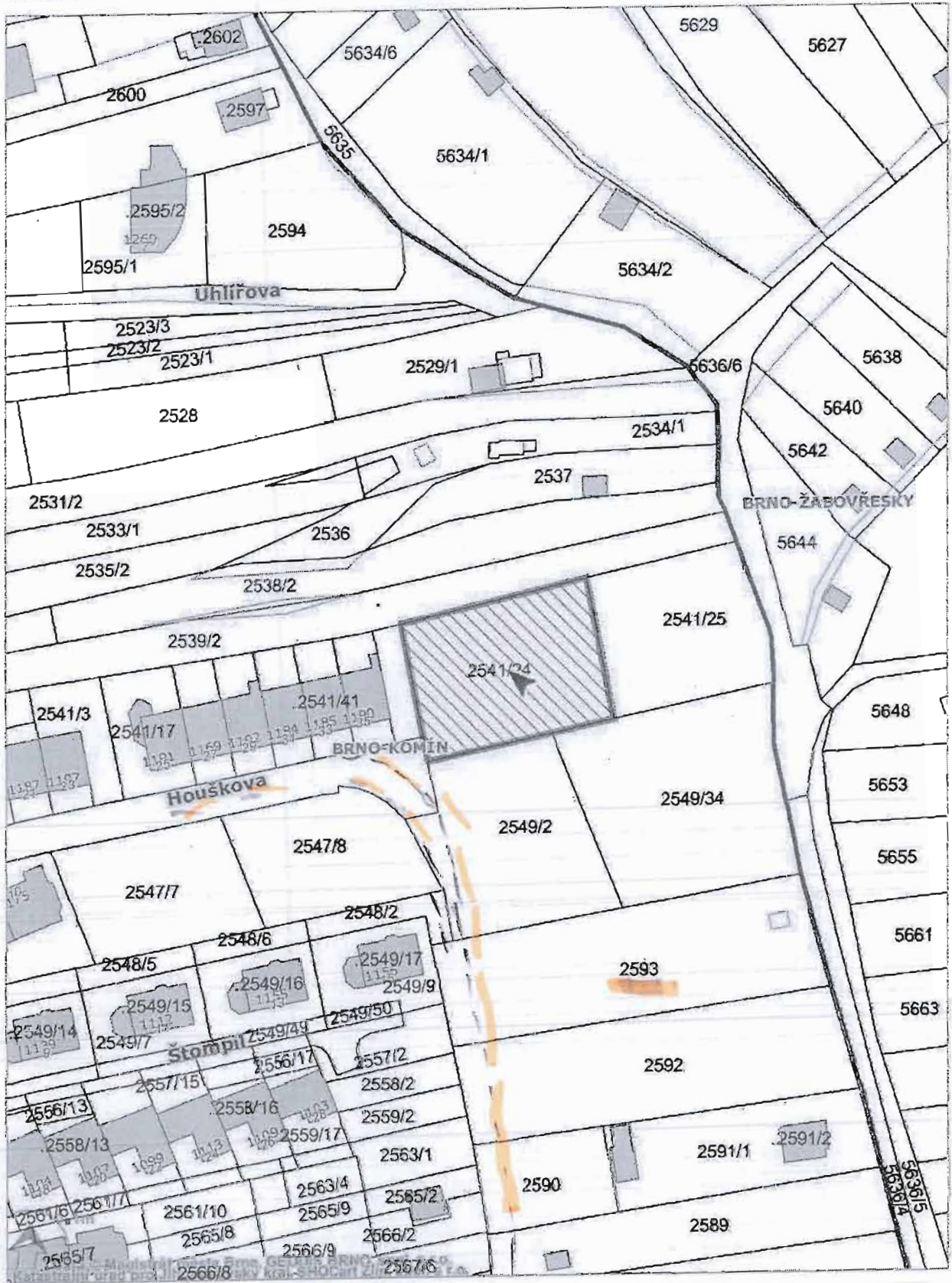
Magistrát města Brna, Odbor územního plánování a rozvoje, Kounicova 67, 601 67 Brno

(viz veřejná vyhláška)

Příloha

Vzhledem k tomu, že naše pozemky jsou součástí pro zástavbu rodinnými domy, žádáme, aby do nového projednávaného územního plánu města Brna byla zaznačena komunikace a potřebné inženýrské sítě, které by navazovaly na ulici Houškova a další propojení pro polní cesty, která ústí do křižovatky Štursovy a Pastviny a to jako veřejně prospěšné stavby. Bez této komunikace a inženýrských sítí nemáme možnost legálního a odpovídajícího přístupu na pozemky.

Tisk Mapy



1:1190





MAGISTRÁT MĚSTA BRNA
 ODBOR ÚZEMNÍHO PLÁNOVÁNÍ A
 ROZVOJE

Pořadové č. námítky

N/.....

N 1137

MAGISTRÁT MĚSTA BRNA
 Odbor územního plánování a rozvoje

Došlo dne: - 9-03-2011

NÁMITKA

Č.j. MMB:

KE KONCEPTU ÚZEMNÍHO PLÁNU MĚSTA BRNA

Přil.: podle ustanovení § 48 odst. 2 zákona č. 183/2006 Sb., o územním plánování a stavebním řádu (stavební zákon) v platném znění

I. Identifikační údaje vlastníka/zástupce veřejnosti podávajících námítku

| | | |
|--|---------------------------------|-----------------------------|
| Jméno, příjmení fyzické osoby/ název právnické osoby | František VŘESTAL, Ing. | |
| Adresa / sídlo | 617 00, Jeačweičova 14, Brno | |
| Identifikace vlastněné nemovitosti | p.č. 752/9, 752/14 k.d. Komeřov | |
| Podává-li věcně shodnou námítku více navrhovatelů, jsou údaje o nich (jméno, příjmení, adresa a identifikace vlastněné nemovitosti) uvedeny v samostatných přílohách | <input type="checkbox"/> ano | <input type="checkbox"/> ne |

II. Upřesnění obsahu námítky

| | | | |
|--|---|------------------------------|-----------------------------|
| k návrhu řešení | | k procesu pořizování | |
| textové části | grafické části | <input type="checkbox"/> ano | <input type="checkbox"/> ne |
| <input type="checkbox"/> ano <input type="checkbox"/> ne | <input checked="" type="checkbox"/> ano <input type="checkbox"/> ne | <input type="checkbox"/> ano | <input type="checkbox"/> ne |

III. Údaje o uplatněné námítce k variantě (variantám) konceptu

I. II. III.

| | |
|--|--|
| Městská část | Brno - Žilka |
| Katastrální území | Komeřov |
| Parcelní čísla pozemků (adresa nemovitosti, doplňující popis lokality) | p.č. 752/9, 752/14 k.d. Komeřov |
| Obsah námítky | Žaloba, aby z navržené plochy Kr-5 byla vyjmuta moje garáž na pozemku 752/9 a dále p.č. 752/14 |

IV. Grafická příloha k námítce

ano
 ne

V. Ostatní přílohy

- zmocnění zástupce veřejnosti, ve smyslu § 23 odst.2 a 3 stavebního zákona ano ne

VI. Preference varianty konceptu

I. varianta II. varianta III. varianta

V dne 4. 3. 2011

podpis vlastníka/zástupce veřejnosti

Vyplněný formulář zašlete nejpozději do 10.3.2011 na adresu :

Magistrát města Brna, Odbor územního plánování a rozvoje, Kounicova 67, 601 67 Brno

(viz veřejná vyhláška)

J. Herxman



MAGISTRÁT MĚSTA BRNA
ODBOR ÚZEMNÍHO PLÁNOVÁNÍ A
ROZVOJE

územní plán města Brna

číslo dne: - 9 -03- 2011

Pořadové č. námítky

NI.....

N 1138

Č.j. MMB: 0101/161
Příl.:

NÁMITKA

KE KONCEPTU ÚZEMNÍHO PLÁNU MĚSTA BRNA

podle ustanovení § 48 odst. 2 zákona č. 183/2006 Sb., o územním plánování a stavebním řádu (stavební zákon) v platném znění

I. Identifikační údaje vlastníka/zástupce veřejnosti podávajících námítku

| | |
|---|------------------------------|
| Jméno, příjmení fyzické osoby/ název právnické osoby | Neumann Jiří |
| Adresa / sídlo | Janevkařinova 44, Brno 61700 |
| Identifikace vlastněné nemovitosti | Brno - Komárov |

Podává-li věcně shodnou námítku více navrhovatelů, jsou údaje o nich (jméno, příjmení, adresa a identifikace vlastněné nemovitosti) uvedeny v samostatných přílohách ano ne

II. Upřesnění obsahu námítky

| | | | |
|--|--|------------------------------|-----------------------------|
| k návrhu řešení | | k procesu pořizování | |
| textové části | grafické části | | |
| <input type="checkbox"/> ano <input type="checkbox"/> ne | <input type="checkbox"/> ano <input type="checkbox"/> ne | <input type="checkbox"/> ano | <input type="checkbox"/> ne |

III. Údaje o uplatněné námítce k variantě (variantám) konceptu I. II. III.

| | |
|--|---|
| Městská část | Brno - Jih |
| Katastrální území | Komárov |
| Parcelní čísla pozemků (adresa nemovitosti, doplňující popis lokality) | č. 940, 941 |
| Obsah námítky | Žádám, aby zamýšlené proti-povadno vě stavby mezi Synačským nádražím a mezi zahrádkami u ulice Janevkařinova - suda čísla, byla provedena dona mimo můj zákonně vlastněné byj pozemek - par.č. 940 a 941, kat. území Komárov - v plném rozsahu vlastněné vhodné řešení přimast návrh vertikál Poudubky viz návrh ostatních obyvatel Jáchymů |

| | |
|-----------------------------------|---|
| IV. Grafická příloha k námítce | <input checked="" type="checkbox"/> ano <input type="checkbox"/> ne |
|-----------------------------------|---|

| | |
|---|--|
| V. Ostatní přílohy - zmocnění zástupce veřejnosti, ve smyslu § 23 odst.2 a 3 stavebního zákona | <input type="checkbox"/> ano <input type="checkbox"/> ne |
|---|--|

| | |
|----------------------------------|--|
| VI. Preference varianty konceptu | <input type="checkbox"/> I. varianta <input type="checkbox"/> II. varianta <input checked="" type="checkbox"/> III. varianta |
|----------------------------------|--|

| | |
|---------------------------|--|
| V Brno dne 8.3.2011 | Neumann Jiří podpis vlastníka / zástupce veřejnosti |
|---------------------------|--|

Vyplněný formulář zašlete nejpozději do 10.3.2011 na adresu :

Magistrát města Brna, Odbor územního plánování a rozvoje, Kounicova 67, 601 67 Brno

(viz veřejná vyhláška)



MAGISTRÁT MĚSTA BRNA

MAGISTRÁT MĚSTA BRNA
ODBOR ÚZEMNÍHO PLÁNOVÁNÍ A ROZVOJE
Odbor územního plánování a rozvoje

Pořadové č. námítky

N/.....

N 1382

Došlo dne. - 9 - 03 - 2011

0101366

Č.j. MMB:.....

Příl.:.....

NÁMITKA

- PŘÍLOHA

KE KONCEPTU ÚZEMNÍHO PLÁNU MĚSTA BRNA

podle ustanovení § 48 odst. 2 zákona č. 183/2006 Sb., o územním plánování a stavebním řádu (stavební zákon) v platném znění

I. Identifikační údaje vlastníka/zástupce veřejnosti podávajících námítku

| | |
|---|-----------------|
| Jméno, příjmení fyzické osoby/ název právnické osoby | ZDEHA PETŘIKOVÁ |
| Adresa / sídlo | VEVŘÍ 62 BRNO |
| Identifikace vlastněné nemovitosti | ZAHRADA |

Podává-li věcně shodnou námítku více navrhovatelů, jsou údaje o nich (jméno, příjmení, adresa a identifikace vlastněné nemovitosti) uvedeny v samostatných přílohách

 ano
 ne

II. Upřesnění obsahu námítky

| k návrhu řešení | | k procesu pořizování | |
|--|---|--|--|
| textové části | grafické části | | |
| <input type="checkbox"/> ano <input type="checkbox"/> ne | <input checked="" type="checkbox"/> ano <input type="checkbox"/> ne | <input type="checkbox"/> ano <input type="checkbox"/> ne | <input type="checkbox"/> ano <input type="checkbox"/> ne |

III. Údaje o uplatněné námítce k variantě (variantám) konceptu

 I. II. III.

| | |
|--|--------------|
| Městská část | KOMIN |
| Katastrální území | KOMIN |
| Parcelní čísla pozemků (adresa nemovitosti, doplňující popis lokality) | 25 PC KM - 3 |
| Obsah námítky | Příloha |

IV. Grafická příloha
k námítce ano
 ne

V. Ostatní přílohy

- zmocnění zástupce veřejnosti, ve smyslu § 23 odst. 2 a 3 stavebního zákona

 ano ne

VI. Preference varianty konceptu

 I. varianta II. varianta III. varianta

v BRNO dne 7.3. 2011

.....
podpis vlastníka / zástupce veřejnosti

Vyplněný formulář zašlete nejpozději do 10.3.2011 na adresu :

Magistrát města Brna, Odbor územního plánování a rozvoje, Kounicova 67, 601 67 Brno
(viz veřejná vyhláška)

Příloha

Vzhledem k tomu, že naše pozemky jsou součástí pro zástavbu rodinnými domy, žádáme, aby do nového projednávaného územního plánu města Brna byla zaznačena komunikace a potřebné inženýrské sítě, které by navazovaly na ulici Houškova a další propojení pro polní cesty, která ústí do křižovatky Štursovy a Pastviny a to jako veřejně prospěšné stavby. Bez této komunikace a inženýrských sítí nemáme možnost legálního a odpovídajícího přístupu na pozemky.





MAGISTRÁT MĚSTA BRNA
ODBOR ÚZEMNÍHO PLÁNOVÁNÍ A
ROZVOJE

územní plán města Brna

Došlo dne: - 9 -03- 2011

Pořadové č. námítky

N.....

N 1139

Č.j. MMB: 0101370
Příl: KE

NÁMITKA

KE KONCEPTU ÚZEMNÍHO PLÁNU MĚSTA BRNA

podle ustanovení § 48 odst. 2 zákona č. 183/2006 Sb., o územním plánování a stavebním řádu (stavební zákon) v platném znění

I. Identifikační údaje vlastníka/zástupce veřejnosti podávajících námítky

| | |
|--|---|
| Jméno, příjmení fyzické osoby/ název právnické osoby | PRAŽÁKOVÁ ROMANA |
| Adresa / sídlo | Jenečková 28 BRNO |
| Identifikace vlastněné nemovitosti | vlastník |
| Podává-li věcně shodnou námítku více navrhovatelů, jsou údaje o nich (jméno, příjmení, adresa a identifikace vlastněné nemovitosti) uvedeny v samostatných přílohách | <input type="checkbox"/> ano <input type="checkbox"/> ne |

II. Upřesnění obsahu námítky

| | |
|---|--|
| k návrhu řešení | k procesu pořizování |
| textové části <input type="checkbox"/> ano <input type="checkbox"/> ne | grafické části <input type="checkbox"/> ano <input type="checkbox"/> ne |
| | <input type="checkbox"/> ano <input type="checkbox"/> ne |

III. Údaje o uplatněné námítce k variantě (variantám) konceptu I. II. III.

| | |
|--|--|
| Městská část | BRNO - JIH |
| Katastrální území | KOMÁROV 61026 |
| Parcelní čísla pozemků (adresa nemovitosti, doplňující popis lokality) | 934/935 |
| Obsah námítky | Žádám, aby zamýšlené protipodlahové stavy mezi suterátním náhonem a mezi zahradami v ulici Jenečkové (seda čísla domu) byla postavena mimo můj zákonně vlastněný pozemek parcelní číslo: 934/935 katastrální území Komárov |

| | |
|--------------------------------|--|
| IV. Grafická příloha k námítce | <input type="checkbox"/> ano <input checked="" type="checkbox"/> ne |
|--------------------------------|--|

| | |
|--|--|
| V. Ostatní přílohy - zmocnění zástupce veřejnosti, ve smyslu § 23 odst.2 a 3 stavebního zákona | <input type="checkbox"/> ano <input type="checkbox"/> ne |
|--|--|

| | |
|----------------------------------|--|
| VI. Preference varianty konceptu | <input checked="" type="checkbox"/> I. varianta <input checked="" type="checkbox"/> II. varianta <input checked="" type="checkbox"/> III. varianta <i>žádána</i> |
|----------------------------------|--|

| | |
|---------------------|---|
| v BRNO dne 4.3.2011 | <i>[Podpis]</i> podpis vlastníka / zástupce veřejnosti |
|---------------------|---|

Vyplněný formulář zašlete nejpozději do 10.3.2011 na adresu :

Magistrát města Brna, Odbor územního plánování a rozvoje, Kounicova 67, 601 67 Brno
(viz veřejná vyhláška)



MAGISTRÁT MĚSTA BRNA
 Odbor územního plánování a rozvoje
 ODDOR ÚZEMNÍHO PLÁNOVÁNÍ A
 ROZVOJE
 Došlo dne: - 9 - 03 - 2011

Poradové č. námítky
 N/.....
 N 1381

Č.j. MMB: 010.1372
 Příl:

**NÁMITKA - PŘIPOMÍNKA
 KE KONCEPTU ÚZEMNÍHO PLÁNU MĚSTA BRNA**

podle ustanovení § 48 odst. 2 zákona č. 183/2006 Sb., o územním plánování a stavebním řádu (stavební zákon) v platném znění

I. Identifikační údaje vlastníka/zástupce veřejnosti podávajících námítku

| | | | | |
|---|--------------------------|-----|--------------------------|----|
| Jméno, příjmení fyzické osoby/ název právnické osoby | HELENA KALIVODOVÁ | | | |
| Adresa / sídlo | ŠTURCOVA 56 61600 BRNO | | | |
| Identifikace vlastněné nemovitosti | | | | |
| Podává-li věcně shodnou námítku více navrhovatelů, jsou údaje o nich (jméno, příjmení, adresa a identifikace vlastněné nemovitosti) uvedeny v samostatných přílohách | <input type="checkbox"/> | ano | <input type="checkbox"/> | ne |

II. Upřesnění obsahu námítky

| | | | |
|--|---|--|--|
| k návrhu řešení | | k procesu pořizování | |
| textové části | grafické části | | |
| <input type="checkbox"/> ano <input type="checkbox"/> ne | <input checked="" type="checkbox"/> ano <input type="checkbox"/> ne | <input type="checkbox"/> ano <input type="checkbox"/> ne | <input type="checkbox"/> ano <input type="checkbox"/> ne |

III. Údaje o uplatněné námítce k variantě (variantám) konceptu I. II. III.

| | |
|--|---------------------|
| Městská část | KOHN |
| Katastrální území | BRNO - město - KOHN |
| Parcelní čísla pozemků (adresa nemovitosti, doplňující popis lokality) | 2587 KA-3 |
| Obsah námítky | |

IV. Grafická příloha k námítce ano ne

V. Ostatní přílohy
 - zmocnění zástupce veřejnosti, ve smyslu § 23 odst.2 a 3 stavebního zákona ano ne

VI. Preference varianty konceptu
 I. varianta II. varianta III. varianta

V 7246 dne 7.3. 2011

 podpis vlastníka / zástupce veřejnosti

Vyplněný formulář zašlete nejpozději do 10.3.2011 na adresu :
 Magistrát města Brna, Odbor územního plánování a rozvoje, Kounicova 67, 601 67 Brno
 (viz veřejná vyhláška)

h. Herzau

Příloha

Vzhledem k tomu, že naše pozemky jsou součástí pro zástavbu rodinnými domy, žádáme, aby do nového projednávaného územního plánu města Brna byla zaznačena komunikace a potřebné inženýrské sítě, které by navazovaly na ulici Houškova a další propojení pro pojní cesty, která ústí do křižovatky Štursovy a Pastviny a to jako veřejně prospěšné stavby. Bez této komunikace a inženýrských sítí nemáme možnost legálního a odpovídajícího přístupu na pozemky.



F

E

D

B

B

PROVIZORNI PRODLOZENI

TRASA KANALIZACE

PASTVINY

NOVA

0.0
0.1
0.400

PROVIZORNI PRODLOZENI



MAGISTRÁT MĚSTA BRNA
 ODBOR ÚZEMNÍHO PLÁNOVÁNÍ A ROZVOJE

Došlo dne: - 9 - 03 - 2011

C.j. MMB: 0101378
 Příl.: NÁMITKA

Pořadové č. námítky

N/.....

N 1380

KE KONCEPTU ÚZEMNÍHO PLÁNU MĚSTA BRNA

podle ustanovení § 48 odst. 2 zákona č. 183/2006 Sb., o územním plánování a stavebním řádu (stavební zákon) v platném znění

I. Identifikační údaje vlastníka/zástupce veřejnosti podávající námítku

Jméno, příjmení fyzické osoby/
 název právnické osoby

MILOŠ NOVÁK - PĚIPOHÝKA

Adresa / sídlo

63700 BRNO DUBOVA 645/21

Identifikace vlastněné
 nemovitosti

Podává-li věcně shodnou námítku více navrhovatelů, jsou údaje o nich (jméno, příjmení, adresa a identifikace vlastněné nemovitosti) uvedeny v samostatných přílohách

ano
 ne

II. Upřesnění obsahu námítky

k návrhu řešení

k procesu požizování

textové části

grafické části

ano ne

ano ne

ano ne

III. Údaje o uplatněné námítce k variantě (variantám) konceptu

I. II. III.

Městská část

KOMIN

Katastrální území

BRNO - město -

Parcelní čísla pozemků
 (adresa nemovitosti,
 doplňující popis lokality)

2579 Lokahita KN-3

Obsah námítky

IV. Grafická příloha
 k námítce

ano
 ne

V. Ostatní přílohy

- zmocnění zástupce veřejnosti, ve smyslu § 23 odst. 2 a 3 stavebního zákona

ano ne

VI. Preference varianty konceptu

I. varianta

II. varianta

III. varianta

v BRNO dne 7.3.2011

podpis vlastníka / zástupce veřejnosti

Vyplněný formulář zašlete nejpozději do 10.3.2011 na adresu :

Magistrát města Brna, Odbor územního plánování a rozvoje, Kounicova 67, 601 67 Brno

(viz veřejná vyhláška)

Příloha

Vzhledem k tomu, že naše pozemky jsou součástí pro zástavbu rodinnými domy, žádáme, aby do nového projednávaného územního plánu města Brna byla zaznačena komunikace a potřebné inženýrské sítě, které by navazovaly na ulici Houškova a další propojení pro polní cesty, která ústí do křižovatky Štursovy a Pastviny a to jako veřejně prospěšné stavby. Bez této komunikace a inženýrských sítí nemáme možnost legálního a odpovídajícího přístupu na pozemky.



F

H

B

C

D

E

PASTVINY
PASTVINY
PASTVINY

PŘÍJEZD-VÝJEZD

PĚŠÍ TRASA
KAZALYCE

OKROK

PASTVINY

0.0

0.0

0.3
0.1

0.0

0.0

0.0

0.0

0.0

0.0

0.0

0.0

0.0

0.0

0.0

0.0

0.0

0.0

0.0

0.0

0.0

0.0

0.0

0.0

0.0

0.0

0.0

0.0

0.0

0.0

0.0

0.0

0.0

0.0

0.0

0.0

0.0

0.0

0.0

0.0

0.0

0.0

0.0

0.0

0.0

0.0

0.0

0.0

0.0

0.0

0.0

0.0

0.0

0.0

0.0

0.0

0.0

0.0

0.0

0.0

0.0

0.0

0.0

0.0

0.0

0.0

0.0

0.0

0.0

0.0

0.0

0.0

0.0

0.0

0.0

0.0

0.0

0.0

0.0

0.0

0.0

0.0

0.0

0.0

0.0

0.0

0.0

0.0

0.0

0.0

0.0

0.0

0.0

0.0

0.0

0.0

0.0

0.0

0.0

0.0

0.0

0.0

0.0

0.0

0.0

0.0

0.0

0.0

0.0

0.0

0.0



územní plán města Brna

MAGISTRÁT MĚSTA BRNA

ODBOR ÚZEMNÍHO PLÁNOVÁNÍ A

ROZVOJE MĚSTA BRNA

Magistrát města Brna, odbor územního plánování a rozvoje

Pořadové č. námítky

N.....

N 1140

Pošlo dne: - 9 - 03 - 2011

0101 HO
Č.j. MMB: **NÁMITKA**
Příj. MMB: **KE KONCEPTU ÚZEMNÍHO PLÁNU MĚSTA BRNA**

podle ustanovení § 48 odst. 2 zákona č. 183/2006 Sb., o územním plánování a stavebním řádu (stavební zákon) v platném znění

I. Identifikační údaje vlastníka/zástupce veřejnosti podávajících námítku

| | |
|---|-----------------------------|
| Jméno, příjmení fyzické osoby/ název právnické osoby | Ing. Danuše Vystavělová |
| Adresa / sídlo | Jeneweinova 34, Brno 617 00 |
| Identifikace vlastněné nemovitosti | Rodinný dům se zahradou |

Podává-li věcně shodnou námítku více navrhovatelů, jsou údaje o nich (jméno, příjmení, adresa a identifikace vlastněné nemovitosti) uvedeny v samostatných přílohách ano ne**II. Upřesnění obsahu námítky**

k návrhu řešení nezasahovat do soukromého majetku procesem pořizování

| | | |
|---|---|--|
| textové části <input type="checkbox"/> ano <input type="checkbox"/> ne | grafické části <input checked="" type="checkbox"/> ano <input type="checkbox"/> ne | <input type="checkbox"/> ano <input type="checkbox"/> ne |
|---|---|--|

III. Údaje o uplatněné námítce k variantě (variantám) konceptu I. II. III.

| | |
|---|---|
| Městská část | Brno - jih |
| Katastrální území | Komárov 611026 |
| Parcelní čísla pozemků (adresa nemovitosti, doplňující popis lokality) | 940 a 941 |
| Obsah námítky Navrhuji použít řešení z revitalizační studie staré Ponávky, viz grafická studie Soutok se Svratkou 3H.1 - příložen Žádám, aby výška norné stěny nepřesahovala základ zahrad. | Žádám, aby zamýšlené protipovodňové stavby mezi Svitavským náhonem a mezi zahradami v ulici Jeneweinové/sudá čísla domů/ byla postavena mimo můj zákonně vlastněný pozemek - zahradu - parcelní číslo 940 a 941 katastrálního území Komárov - v plném rozsahu vlastnictví. Děkuji. |

IV. Grafická příloha k námítce ano ne**V. Ostatní přílohy - zmocnění zástupce veřejnosti**, ve smyslu § 23 odst. 2 a 3 stavebního zákona ano ne**VI. Preference varianty konceptu** I. varianta II. varianta III. varianta žádnáv Brně 6. března 2011
.....
dne.....
podpis vlastníka / zástupce veřejnostiVyplněný formulář zašlete **nejpozději do 10.3.2011** na adresu :**Magistrát města Brna, Odbor územního plánování a rozvoje, Kounicova 67, 601 67 Brno**

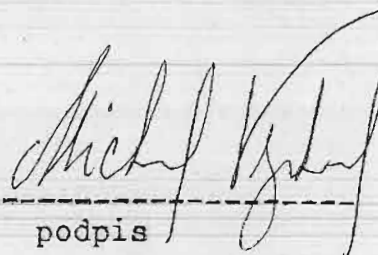
(viz veřejná vyhláška)

Věcně shodná námitka z listu č. 1

Spoluvlastník nemovitosti: rodinného domu se zahradou - parcelní čísla
940 a 941 katastru Komárov.

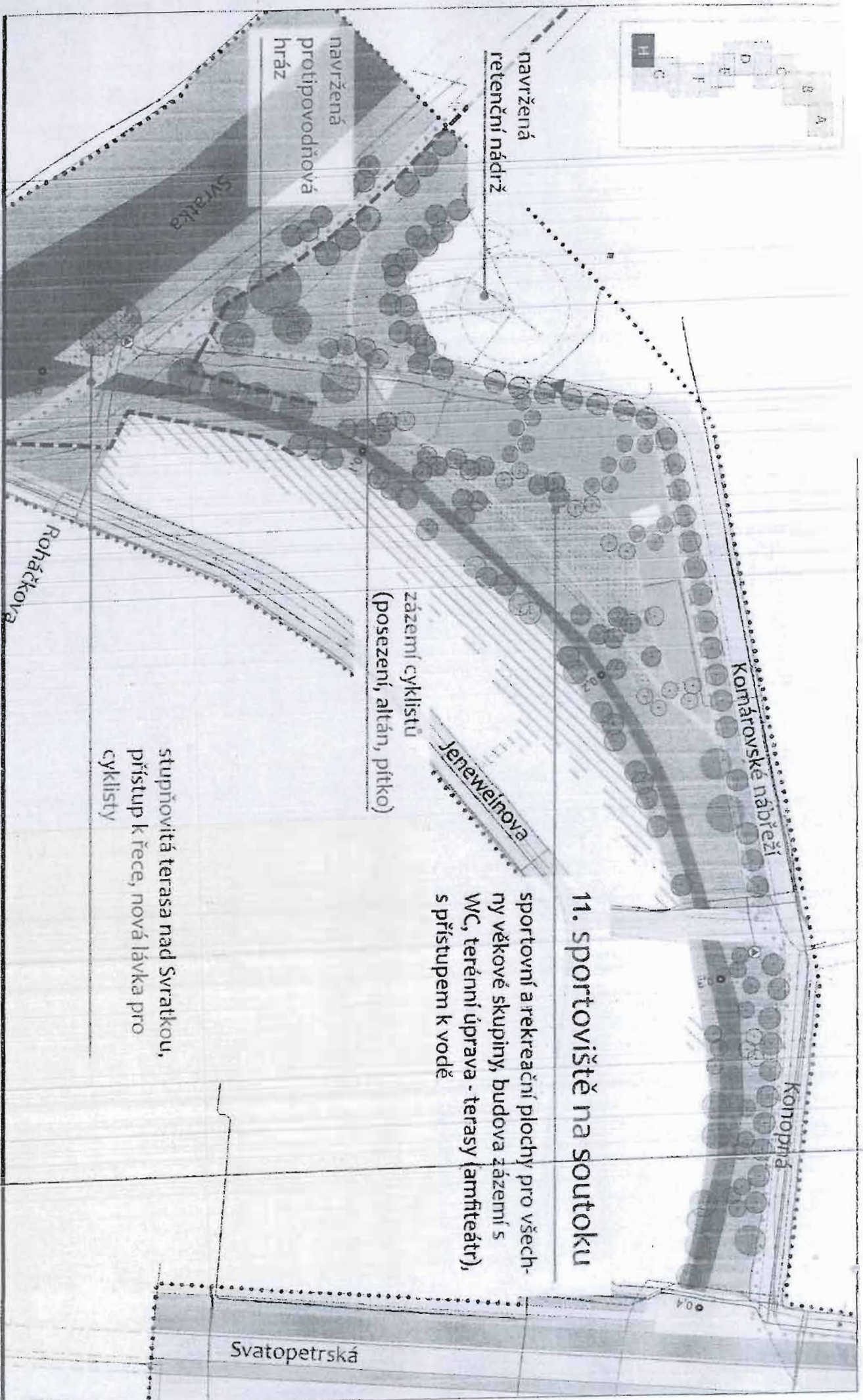
Michael Vystavěl

Lieberzeitova 6, Brno 614 00



podpis

V Brně 6. března 2011



11. sportoviště na soutoku

sportovní a rekreační plochy pro všechny věkové skupiny, budova zázemí s WC, terénní úprava - terasy (amfiteátr), s přístupem k vodě

stupňovitá terasa nad Svratkou, přístup k řece, nová lávka pro cyklisty





MAGISTRÁT MĚSTA BRNA

ODBOR ÚZEMNÍHO PLÁNOVÁNÍ A ROZVOJE
MAGISTRÁT MĚSTA BRNA
Odbor územního plánování a rozvoje

Pořadové č. námítky

N/.....

Došlo dne: - 9 - 03 - 2011

0101385

N 1379

Č.j. MMB:

Příl.:

NÁMITKA - PŘÍLOHY

KE KONCEPTU ÚZEMNÍHO PLÁNU MĚSTA BRNA

podle ustanovení § 48 odst. 2 zákona č. 183/2006 Sb., o územním plánování a stavebním řádu (stavební zákon) v platném znění

I. Identifikační údaje vlastníka/zástupce veřejnosti podávajících námítku

| | |
|---|---------------------------------------|
| Jméno, příjmení fyzické osoby/ název právnické osoby | KARL MELICHAR |
| Adresa / sídlo | KURŤANSKÁ 1283/G ŽĚŤKOVICE 62700 BRNO |
| Identifikace vlastněné nemovitosti | 2442AD4 |

Podává-li věcně shodnou námítku více navrhovatelů, jsou údaje o nich (jméno, příjmení, adresa a identifikace vlastněné nemovitosti) uvedeny v samostatných přílohách

 ano ne

II. Upřesnění obsahu námítky

| | | | |
|--|---|------------------------------|-----------------------------|
| k návrhu řešení | | k procesu pořizování | |
| textové části | grafické části | | |
| <input type="checkbox"/> ano <input type="checkbox"/> ne | <input checked="" type="checkbox"/> ano <input type="checkbox"/> ne | <input type="checkbox"/> ano | <input type="checkbox"/> ne |

III. Údaje o uplatněné námítce k variantě (variantám) konceptu

 I. II. III.

| | |
|--|----------------------------------|
| Městská část | KOHŮV |
| Katastrální území | KOHŮV |
| Parcelní čísla pozemků (adresa nemovitosti, doplňující popis lokality) | LOKALITA KM-3 parcela 2575, 2577 |
| Obsah námítky | Příloha |

| | |
|--------------------------------|--|
| IV. Grafická příloha k námítce | <input checked="" type="checkbox"/> ano <input type="checkbox"/> ne |
|--------------------------------|--|

| | |
|--|--|
| V. Ostatní přílohy - zmocnění zástupce veřejnosti, ve smyslu § 23 odst.2 a 3 stavebního zákona | <input type="checkbox"/> ano <input type="checkbox"/> ne |
|--|--|

| | |
|----------------------------------|--|
| VI. Preference varianty konceptu | <input checked="" type="checkbox"/> I. varianta <input type="checkbox"/> II. varianta <input type="checkbox"/> III. varianta |
|----------------------------------|--|

v Brně dne 7.3.2011

podpis vlastníka / zástupce veřejnosti

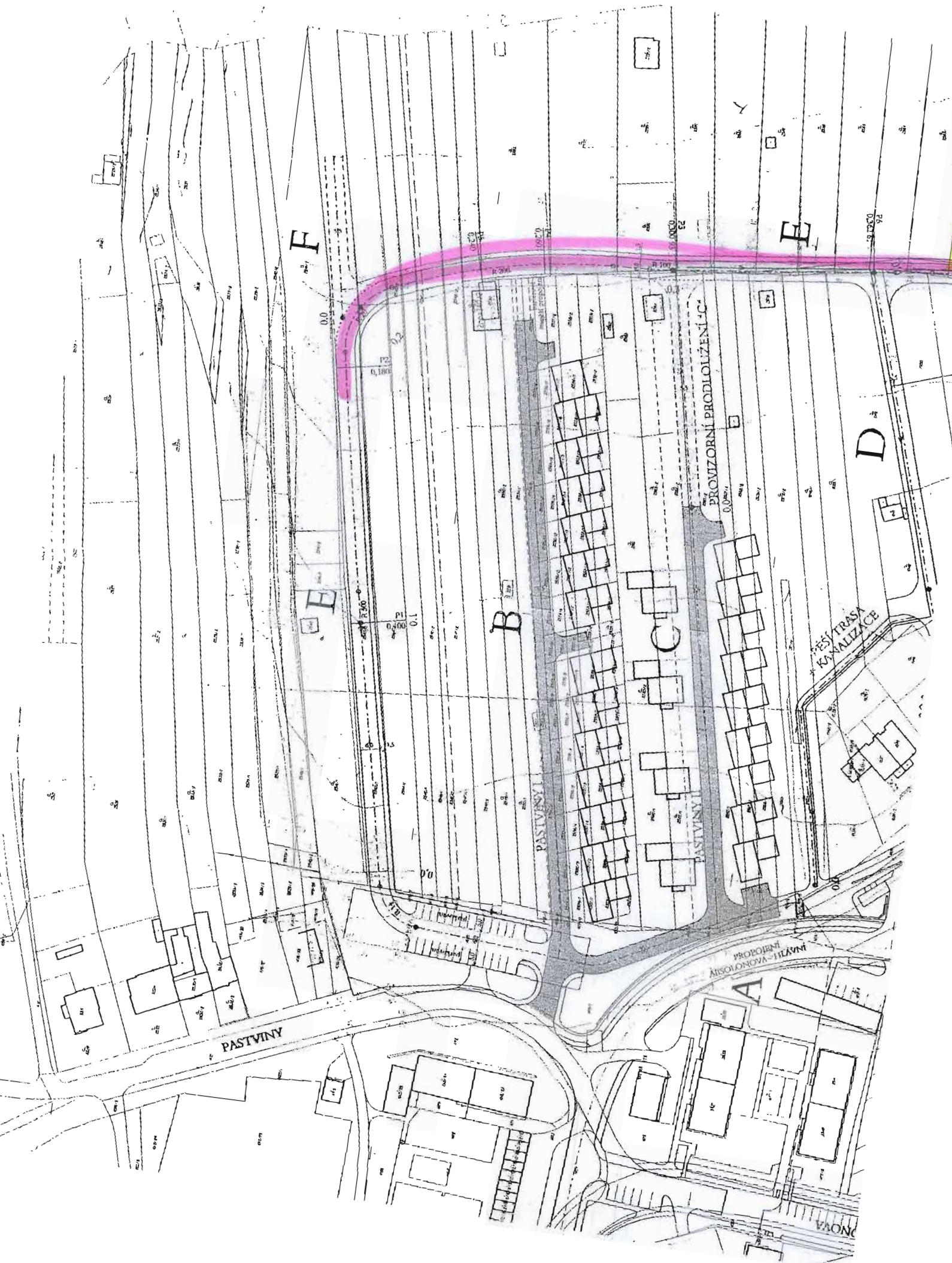
Vyplněný formulář zašlete nejpozději do 10.3.2011 na adresu :

Magistrát města Brna, Odbor územního plánování a rozvoje, Kounicova 67, 601 67 Brno

(viz veřejná vyhláška)

Příloha

Vzhledem k tomu, že naše pozemky jsou součástí pro zástavbu rodinnými domy, žádáme, aby do nového projednávaného územního plánu města Brna byla zaznačena komunikace a potřebné inženýrské sítě, které by navazovaly na ulici Houškova a další propojení pro polní cesty, která ústí do křižovatky Štursovy a Pastviny a to jako veřejně prospěšné stavby. Bez této komunikace a inženýrských sítí nemáme možnost legálního a odpovídajícího přístupu na pozemky.



PASTVINY

B

C

D

E

F

PROMYSLNÍ PRODLUŽENÍ C

PĚT TRASA KANALIZACE

PROBORNÍ PŘIHLÁŠKA AISOLONOVA - HLAVNÍ

NOVA



MAGISTRÁT MĚSTA BRNA
 ODBOR ÚZEMNÍHO PLÁNOVÁNÍ A ROZVOJE

Říjádové č. námítky
 Došlo dne: - 9 - 03 - 2011

NI.....
 N 137P

Č.j. MMB: 0101392
 Příl.: NÁMITKA

KE KONCEPTU ÚZEMNÍHO PLÁNU MĚSTA BRNA

podle ustanovení § 48 odst. 2 zákona č. 183/2006 Sb., o územním plánování a stavebním řádu (stavební zákon) v platném znění

I. Identifikační údaje vlastníka/zástupce veřejnosti podávajících námítky

| | |
|--|--|
| Jméno, příjmení fyzické osoby/ název právnické osoby | VIKTOR POSTIČIL |
| Adresa / sídlo | POSTY 352/2 BRNO |
| Identifikace vlastněné nemovitosti | P.č. 2589 |
| Podává-li věcně shodnou námítku více navrhovatelů, jsou údaje o nich (jméno, příjmení, adresa a identifikace vlastněné nemovitosti) uvedeny v samostatných přílohách | <input checked="" type="checkbox"/> ano <input type="checkbox"/> ne |

II. Upřesnění obsahu námítky

| | | | |
|--|---|--|--|
| k návrhu řešení | | k procesu pořizování | |
| textové části | grafické části | | |
| <input type="checkbox"/> ano <input type="checkbox"/> ne | <input checked="" type="checkbox"/> ano <input type="checkbox"/> ne | <input type="checkbox"/> ano <input type="checkbox"/> ne | <input type="checkbox"/> ano <input type="checkbox"/> ne |

III. Údaje o uplatněné námítce k variantě (variantám) konceptu

I. II. III.

| | |
|--|---|
| Městská část | BRNO - KORIŇ |
| Katastrální území | KORIŇ |
| Parcelní čísla pozemků (adresa nemovitosti, doplňující popis lokality) | P.č. 2589 - kú: KORIŇ |
| Obsah námítky | Vzhledem k tomu, že nové pozemky jsou součástí placu pro zástavbu (BC) zjednáme, aby do ÚPmB byla zřazena komunikace, jejíž území uvažujeme jako projezdovou ulici Hrochova paláců, která ushídolosty ulice Skalský a Postky a togeho ulice přesahuje státní. Bez této komunikace nebude možná logistika a odpadkové postupy ke pozemky i v rámci 14.000'55'00 stb' |

| | |
|--------------------------------|--|
| IV. Grafická příloha k námítce | <input checked="" type="checkbox"/> ano <input type="checkbox"/> ne |
|--------------------------------|--|

| | |
|--|--|
| V. Ostatní přílohy - zmocnění zástupce veřejnosti, ve smyslu § 23 odst.2 a 3 stavebního zákona | <input type="checkbox"/> ano <input type="checkbox"/> ne |
|--|--|

| | |
|----------------------------------|--|
| VI. Preference varianty konceptu | <input checked="" type="checkbox"/> I. varianta <input type="checkbox"/> II. varianta <input type="checkbox"/> III. varianta |
|----------------------------------|--|

| | |
|---------------------|--|
| V Brně dne 8.3.2011 | podpis vlastníka / zástupce veřejnosti |
|---------------------|--|

Vyplněný formulář zašlete nejpozději do 10.3.2011 na adresu:
 Magistrát města Brna, Odbor územního plánování a rozvoje, Kounicova 67, 601 67 Brno
 (viz veřejná vyhláška)

Příloha

Vzhledem k tomu, že naše pozemky jsou součástí pro zástavbu rodinnými domy, žádáme, aby do nového projednávaného územního plánu města Brna byla zaznačena komunikace a potřebné inženýrské sítě, které by navazovaly na ulici Houškova a další propojení pro polní cesty, která ústí do křižovatky Štursovy a Pastviny a to jako veřejně prospěšné stavby. Bez této komunikace a inženýrských sítí nemáme možnost legálního a odpovídajícího přístupu na pozemky.





F

F

B

B

C

D

PASTVINY

PASTVINY

PASTVINY

PROVIZORNÍ PRODLUŽENÍ C

MĚSTSKÁ
KANALIZACE

PROJEKT
Hlavní

NOVA



územní plán města Brna

MAGISTRÁT MĚSTA BRNA
ODBOR ÚZEMNÍHO PLÁNOVÁNÍ A
ROZVOJE

Došlo dne: - 9 -03- 2011

Pořadové č. námítky

N/.....

N 1141

Č.j. MMB:.....

0101297

NÁMITKA

Příloha K KONCEPTU ÚZEMNÍHO PLÁNU MĚSTA BRNA

podle ustanovení § 48 odst. 2 zákona č. 183/2006 Sb., o územním plánování a stavebním řádu (stavební zákon) v platném znění

I. Identifikační údaje vlastníka/zástupce veřejnosti podávajících námítku

Jméno, příjmení fyzické osoby/
název právnické osoby

Ing. Rudolf Částecký a Marie Částecká

Adresa / sídlo

Janeweinova 240/32 Brno, Komárov 61400

Identifikace vlastněné
nemovitosti

rodinný dům se zahradou

Podává-li věcně shodnou námítku více navrhovatelů, jsou údaje o nich (jméno, příjmení, adresa a
identifikace vlastněné nemovitosti) uvedeny v samostatných přílohách ano
 ne

II. Upřesnění obsahu námítky

k návrhu řešení

k procesu pořizování

textové části

grafické části

 ano ne ano ne ano ne

III. Údaje o uplatněné námítce k variantě (variantám) konceptu

 I. II. III.

Městská část

Brno Jh

Katastrální území

komárov 614026

Parcelní čísla pozemků
(adresa nemovitosti,
doplňující popis lokality)

939 a, 938

Obsah námítky

Na souhlasíme s řešením protipovodňové ochrany Pondolky při ulici Janeweinova na úkor části naší zahrady za domem. V žádném případě neodprodáme část zahrady a budeme se bránit vyulásenění.

Navrhujeme použít řešení z revitalizační studie staré Pondolky (REURIS), které přikládáme.

IV. Grafická příloha
k námítce ano 2x
 ne

V. Ostatní přílohy

- zmocnění zástupce veřejnosti, ve smyslu § 23 odst.2 a 3 stavebního zákona ano ne

VI. Preference varianty konceptu

 I. varianta II. varianta III. varianta

žádána

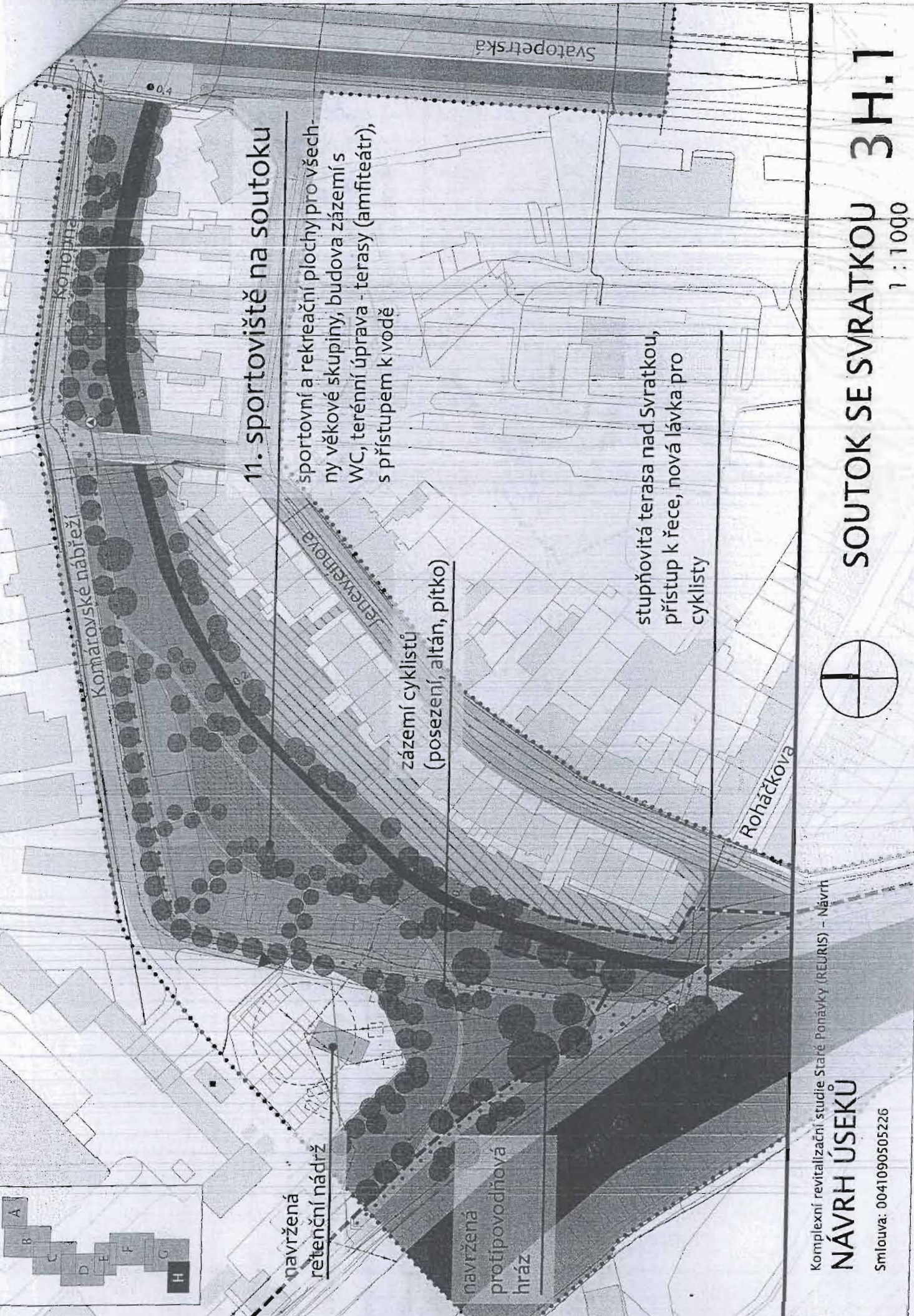
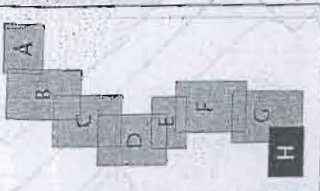
V Brně dne 5.3.2011

Částecký Rudolf
podpis vlastníka / zástupce veřejnosti

Vyplněný formulář zašlete nejpozději do 10.3.2011 na adresu :

Magistrát města Brna, Odbor územního plánování a rozvoje, Kounicova 67, 601 67 Brno

(viz veřejná vyhláška)



11. sportoviště na soutoku

sportovní a rekreační plochy pro všechny věkové skupiny, budova zázemí s WC, terénní úprava - terasy (amfiteátr), s přístupem k vodě

zázemí cyklistů
(posezení, altán, pítko)

stupňovitá terasa nad Svratkou,
přístup k řece, nová lávka pro
cyklisty

navržená
retenční nádrž

navržená
protipovodňová
hráz

Komplexní revitalizační studie Staré Ponávky (REURIS) – Návrh

NÁVRH ÚSEKŮ

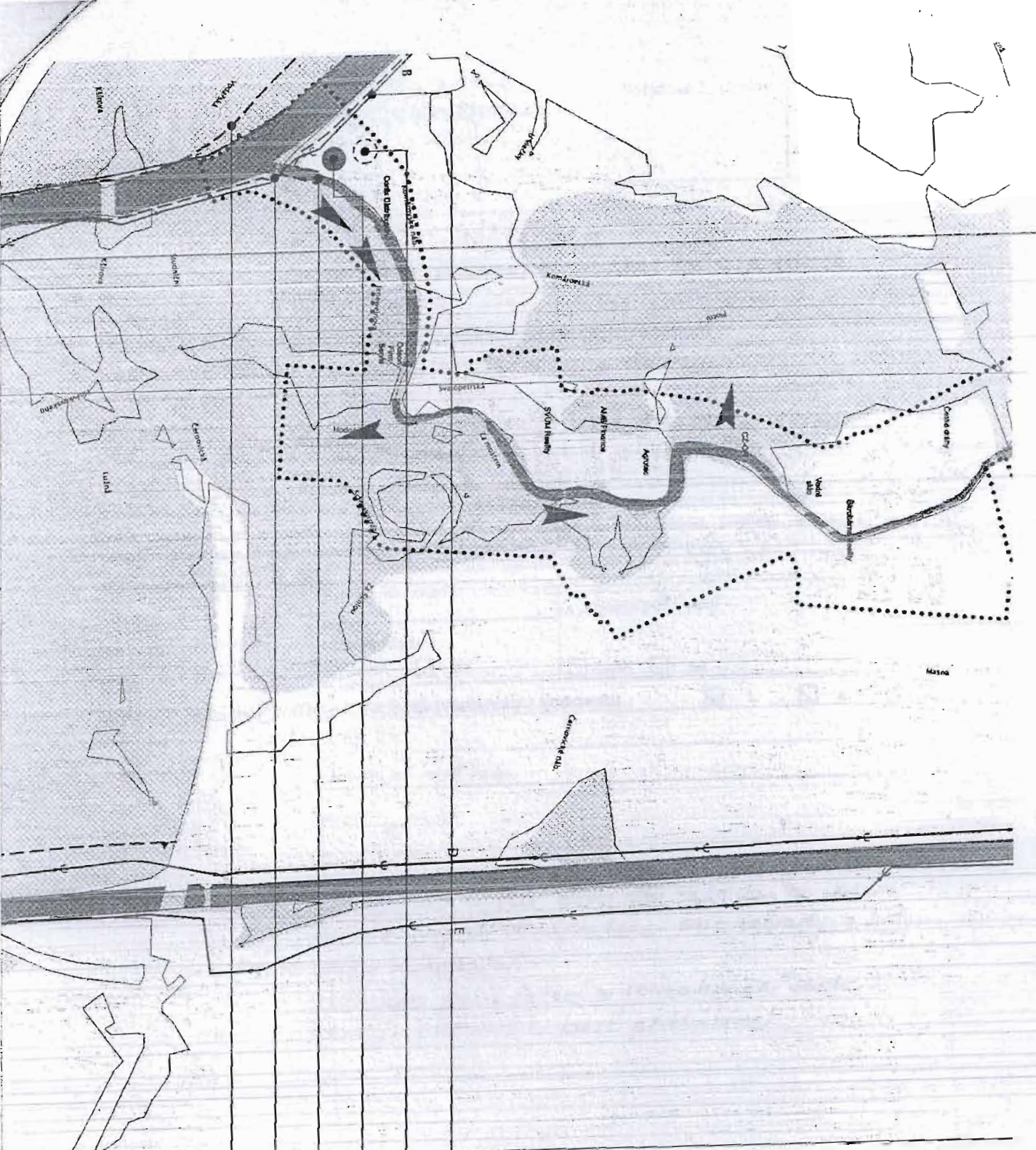
Smlouva: 0041090505226



SOUTOK SE SVRATKOU 3H.1

1 : 1000

W. pozovanka, brno. CZ



- kmenová stoka
- odlehčovací komora: Jenešewelňova (návrh)
- potřeba umístění čerpači stanice navržené Čeneštem odvodněn
- stavidlo proti zpětnému vzduší
- protipovodňová zek
- hráz podél Svratik

h. Huzem



MAGISTRÁT MĚSTA BRNA
ODBOR ÚZEMNÍHO PLÁNOVÁNÍ A
ROZVOJE
MĚSTA BRNA
územní plán města Brna

| | |
|---------------------|--------------------------|
| Pořadové č. námítky | N/..... N 1377 |
|---------------------|--------------------------|

Došlo dne: - 9 -03- 2011

Č.j. MMB: **D101400**
Příl: **KE KONCEPTU ÚZEMNÍHO PLÁNU MĚSTA BRNA**

NÁMITKA

podle ustanovení § 48 odst. 2 zákona č. 183/2006 Sb., o územním plánování a stavebním řádu (stavební zákon) v platném znění

I. Identifikační údaje vlastníka/zástupce veřejnosti podávajících námítku

| | |
|--|---|
| Jméno, příjmení fyzické osoby/ název právnické osoby | MARIE LAZAROVÁ |
| Adresa / sídlo | MANICKÝ 3 61600 BRNO |
| Identifikace vlastněné nemovitosti | ZAPRADA |
| Podává-li věcně shodnou námítku více navrhovatelů, jsou údaje o nich (jméno, příjmení, adresa a identifikace vlastněné nemovitosti) uvedeny v samostatných přílohách | <input type="checkbox"/> ano <input type="checkbox"/> ne |

II. Upřesnění obsahu námítky

| | |
|---|---|
| k návrhu řešení | k procesu požizování |
| textové části <input type="checkbox"/> ano <input type="checkbox"/> ne | grafické části <input checked="" type="checkbox"/> ano <input type="checkbox"/> ne |
| | <input type="checkbox"/> ano <input type="checkbox"/> ne |

III. Údaje o uplatněné námítce k variantě (variantám) konceptu I. II. III.

| | |
|--|---|
| Městská část | |
| Katastrální území | KOMÍN |
| Parcelní čísla pozemků (adresa nemovitosti, doplňující popis lokality) | 2592 ZAPRADA 1.697 m² |
| Obsah námítky | ne příloha |

IV. Grafická příloha k námítce ano ne

V. Ostatní přílohy - zmocnění zástupce veřejnosti, ve smyslu § 23 odst.2 a 3 stavebního zákona ano ne

VI. Preference varianty konceptu I. varianta II. varianta III. varianta

V **Brno** dne **23. 3. 2011**

[Signature]
podpis vlastníka / zástupce veřejnosti

Vyplněný formulář zašlete nejpozději do 10.3.2011 na adresu :
Magistrát města Brna, Odbor územního plánování a rozvoje, Kounicova 67, 601 67 Brno
(viz veřejná vyhláška)

Příloha

Vzhledem k tomu, že naše pozemky jsou součástí pro zástavbu rodinnými domy, žádáme, aby do nového projednávaného územního plánu města Brna byla zaznačena komunikace a potřebné inženýrské sítě, které by navazovaly na ulici Houškova a další propojení pro polní cesty, která ústí do křižovatky Štursovy a Pastviny a to jako veřejně prospěšné stavby. Bez této komunikace a inženýrských sítí nemáme možnost legálního a odpovídajícího přístupu na pozemky.





MAGISTRÁT MĚSTA BRNA
ODBOR ÚZEMNÍHO PLÁNOVÁNÍ A

územní plán města Brna

MAGISTRÁT MĚSTA BRNA
ODBOR ÚZEMNÍHO PLÁNOVÁNÍ A ROZVOJE

Pořadové č. námítky

N/.....

N 1142

Sešlo dne: - 9 -03- 2011

Č. j. MMB:

0101403 **NÁMITKA**
KE KONCEPTU ÚZEMNÍHO PLÁNU MĚSTA BRNA

podle ustanovení § 48 odst. 2 zákona č. 183/2006 Sb., o územním plánování a stavebním řádu (stavební zákon) v platném znění

I. Identifikační údaje vlastníka/zástupce veřejnosti podávajících námítku

Jméno, příjmení fyzické osoby/
název právnické osoby

JAN LEPIAR

Adresa / sídlo

JENEWEINOVA 221/22 61700 BRNO

Identifikace vlastněné
nemovitosti

RODINNÝ DŮM SE ZAHRADOU

Podává-li věcně shodnou námítku více navrhovatelů, jsou údaje o nich (jméno, příjmení, adresa a identifikace vlastněné nemovitosti) uvedeny v samostatných přílohách

ano
 ne

II. Upřesnění obsahu námítky

k návrhu řešení

k procesu pořizování

textové části

grafické části

ano ne

ano ne

ano ne

III. Údaje o uplatněné námítce k variantě (variantám) konceptu

I. II. III.

Městská část

BRNO - JIH

Katastrální území

KOMÁROV 611 026

Parcelní čísla pozemků
(adresa nemovitosti
doplňující popis lokality)

928 929

Obsah námítky

ZÁŠADNĚ NESOUHLAŠÍM S PROTIPOVODŇOVÝM ŘEŠENÍM NA UL. JENEWEINOVA (PONÁVKA) NA ÚKOR MĚHO POZEMKU ZA DŮMEM. PROTI SNAHÁM O STAUBU PROTIPOVODŇOVĚ ZDI NA MĚ ZAHRADĚ, TĚDY ZÍSKÁNÍ MĚHO MAJETKU ZATÍMTO ÚČELEM, SE BUDU BRÁNIT VŠEMI DOSTUPNÝMI PROSTŘEDKY.
V ZÁŠADĚ NEHÁM NÁMÍTEK PRO ŘEŠENÍ Z REVITALIZAČNÍ STUDIE STARÉ PONÁVKY (REURIS) 3M.1.
ZDE JSOU PROTIPOVODŇOVĚ STAUBY SITUOVÁNY POUZE K ÚTOKU PONÁVKY DO ŘEKY SVRAKY. VIZ. PŘÍLOHY

**IV. Grafická příloha
k námítce**

ano 2x
 ne

V. Ostatní přílohy

- zmocnění zástupce veřejnosti, ve smyslu § 23 odst.2 a 3 stavebního zákona ano ne

VI. Preference varianty konceptu

I. varianta

II. varianta

III. varianta

ŽÁDNÁ

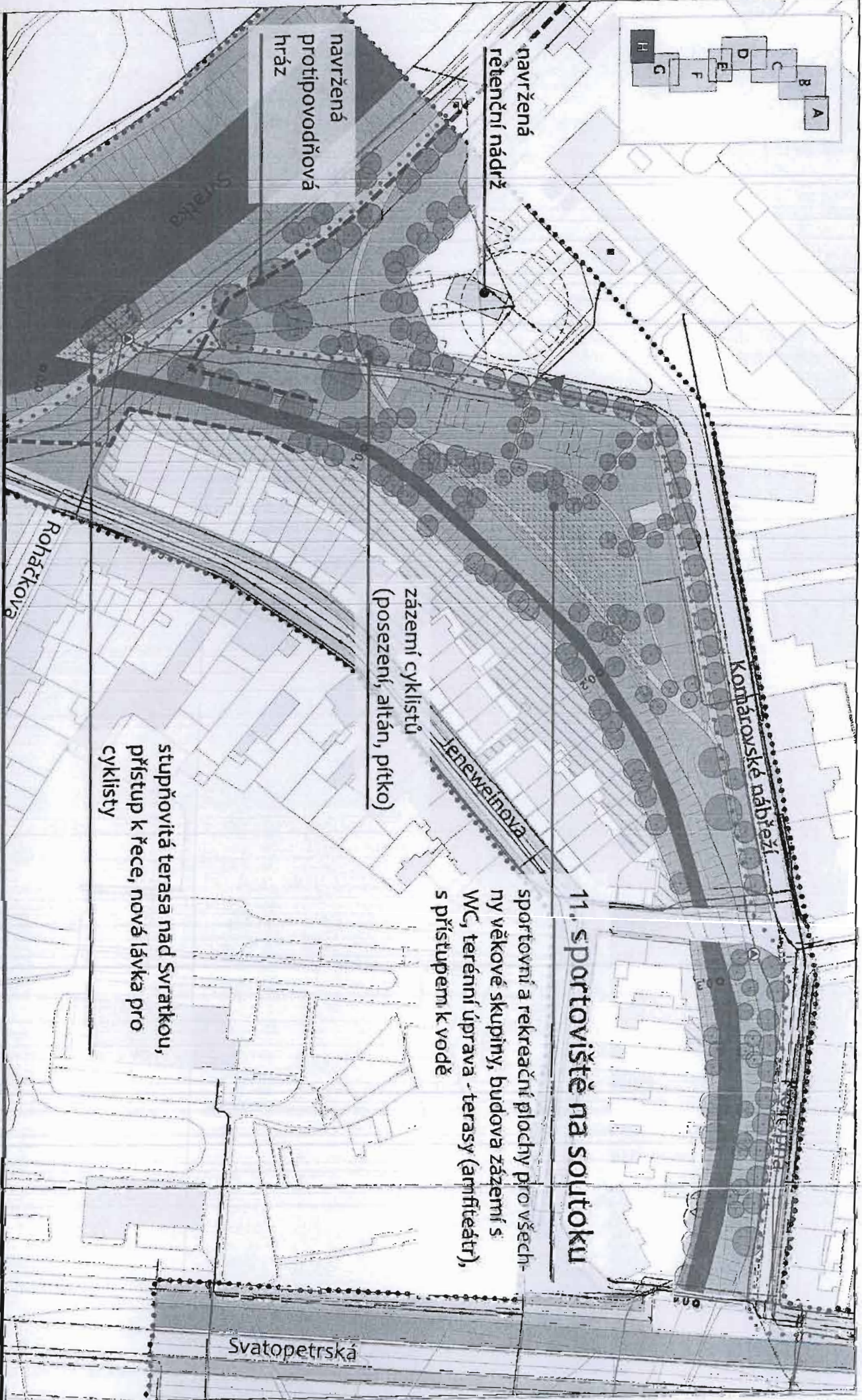
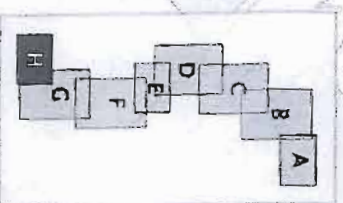
V BRNĚ dne 6.3.2011

podpis vlastníka/zástupce veřejnosti

Vyplněný formulář zašlete nejpozději do 10.3.2011 na adresu :

Magistrát města Brna, Odbor územního plánování a rozvoje, Kounicova 67, 601 67 Brno

(viz veřejná vyhláška)



navržená
protipovodňová
hráz

navržená
retenční nádrž

zázemí cyklistů
(posezení, altán, pítko)

stupňovitá terasa nad Svratkou,
přístup k řece, nová lávka pro
cyklisty

11. sportoviště na soutoku
sportovní a rekreační plochy pro všechny
větškové skupiny, budova zázemí s
WC, terénní úprava - terasy (amfiteátr),
s přístupem k vodě

Svatopetrská

Komplexní revalfizační studie Staré Pohádky (REURIS) - Návrh
NAVRH USEKŮ

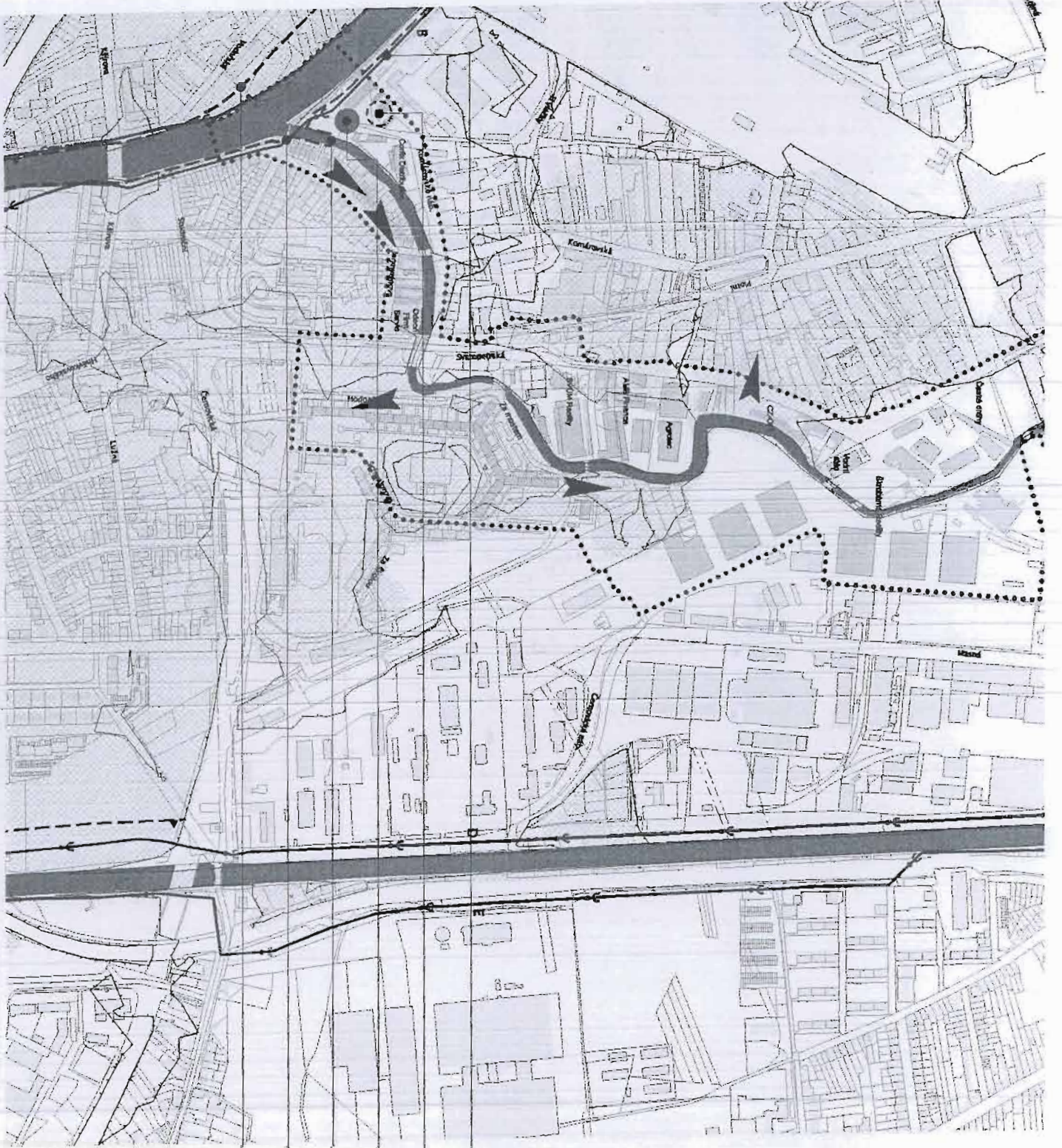
Směluova: 0041090505226



SOUTOK SE SVRATKOU

1 : 1000

3H.1



Kmenová stoka B

odlehčovací komora Jenekelnova (návrh)

potřeba umístění čerpací stanice navržené Generellem odvodnění

stavidlo proti zpětnému vzduší

protipovodňová zeď

hráz podél Štěrbovy

h. Herxan



MAGISTRÁT MĚSTA BRNA
ODBOR ÚZEMNÍHO PLÁNOVÁNÍ A
ROZVOJE

Pořadové č. námítky

N/.....

N 1143

územní plán města Brna

Došlo dne: *- 9 -03- 2011*

Č.j. MMB: *010/408*

NÁMITKA

Přil.: ~~KE KONCEPTU ÚZEMNÍHO PLÁNU MĚSTA BRNA~~

podle ustanovení § 48 odst. 2 zákona č. 183/2006 Sb., o územním plánování a stavebním řádu (stavební zákon) v platném znění

I. Identifikační údaje vlastníka/zástupce veřejnosti podávajících námítku

| | |
|---|------------------------------------|
| Jméno, příjmení fyzické osoby/ název právnické osoby | <i>JARMILA LINHARTOVÁ</i> |
| Adresa / sídlo | <i>JENEWEINOVA 26, 617 00 BRNO</i> |
| Identifikace vlastněné nemovitosti | <i>rodinný dům s zahradou</i> |

Podává-li věcně shodnou námítku více navrhovatelů, jsou údaje o nich (jméno, příjmení, adresa a identifikace vlastněné nemovitosti) uvedeny v samostatných přílohách ano ne

II. Upřesnění obsahu námítky

k návrhu řešení *nedosažovat do souk. majetku* k procesu pořizování

| | | |
|---|---|--|
| textové části <input type="checkbox"/> ano <input type="checkbox"/> ne | grafické části <input checked="" type="checkbox"/> ano <input type="checkbox"/> ne | <input type="checkbox"/> ano <input type="checkbox"/> ne |
|---|---|--|

III. Údaje o uplatněné námítce k variantě (variantám) konceptu I. II. III.

| | |
|--|---|
| Městská část | <i>Brno - jih</i> |
| Katastrální území | <i>Končovice</i> |
| Parcelní čísla pozemků (adresa nemovitosti, doplňující popis lokality) | <i>952 a 953 Jeneweinova 26, 617 00 Brno</i> |
| Obsah námítky | <i>Žádám, aby zamýšlené postupování stavby mezi svitavským městem (končovice) a mezi krahovcem v ulici Jeneweinově (přes čísla domů) byla postavena mírná nůžková slábnutí pozemek - krahovec - parcelní číslo 952 a 953 katastrálního území Končovice - v plném rozsahu vlastnické. Navrhujeme použít řešení z revitalizační studie staré Omáčky (Reviz), které přikládáme, přejít. Žádáme, aby vyřka nové stěny nepřesáhla náhled krahov.</i> |

IV. Grafická příloha k námítce ano ne

V. Ostatní přílohy - zmocnění zástupce veřejnosti, ve smyslu § 23 odst.2 a 3 stavebního zákona ano ne

VI. Preference varianty konceptu

I. varianta II. varianta III. varianta *žádná*

V *Brně* dne *7.3.2011*

Jarmila Linhartová
podpis vlastníka / zástupce veřejnosti

Vyplněný formulář zašlete nejpozději do 10.3.2011 na adresu :

Magistrát města Brna, Odbor územního plánování a rozvoje, Kounicova 67, 601 67 Brno
(viz veřejná vyhláška)

Všerubě shodná měřička k listu č. 1.

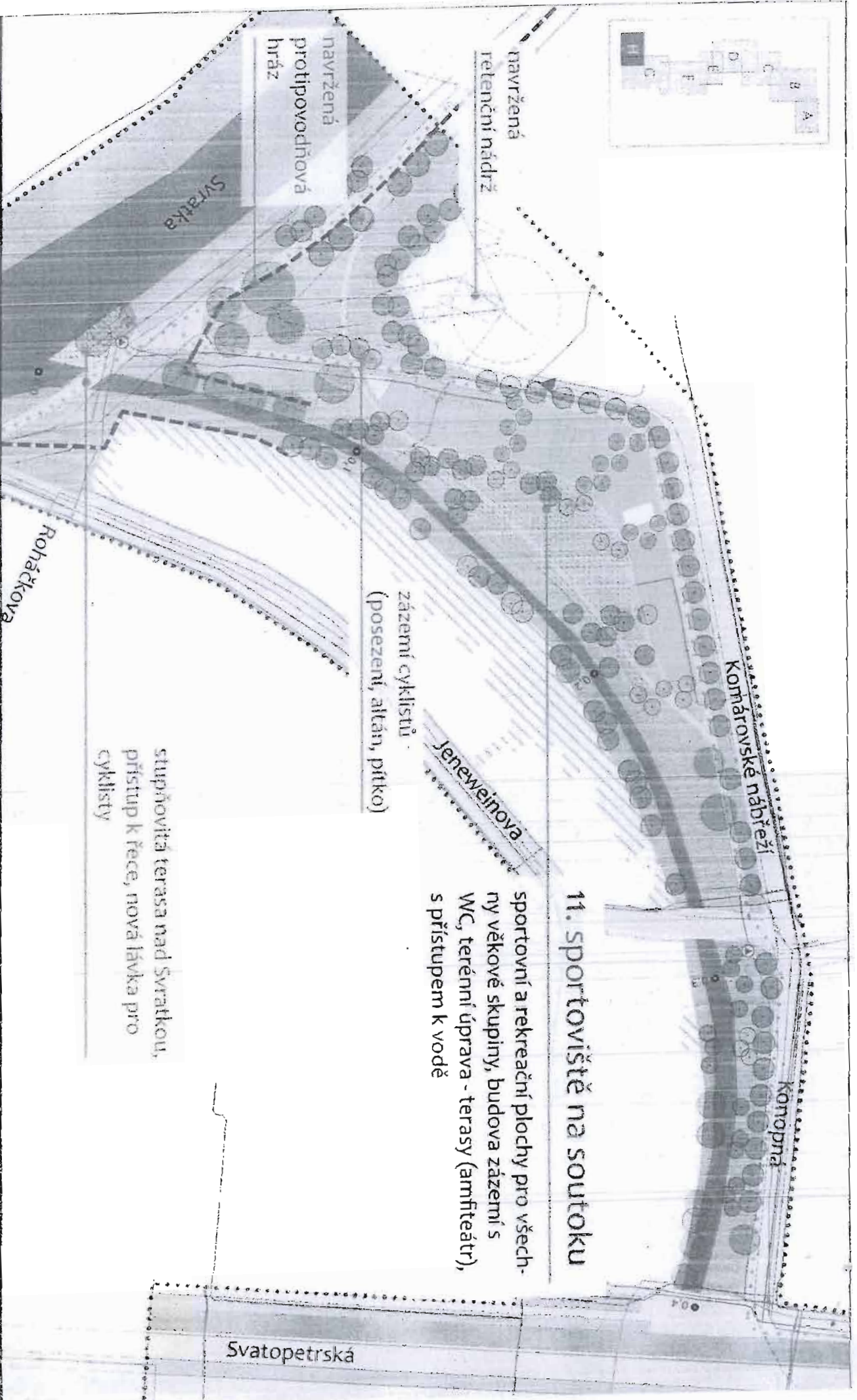
Společenským memorandumem sdílného domu se nachází
parcelní číslo 952 a 953 katastru Komařov.

Václav Lichner

genweinova 26, 617 00 Brno

V Brně dne 7. 3. 2011.

podpis 



11. sportoviště na soutoku

sportovní a rekreační plochy pro všechny věkové skupiny, budova zázemí s WC, terénní úprava - terasy (amfiteátr), s přístupem k vodě

stupňovitá terasa nad Svatkou, přístup k řece, nová lávka pro cyklisty



h. Herzog



MAGISTRÁT MĚSTA BRNA
ODBOR ÚZEMNÍHO PLÁNOVÁNÍ A
ROZVOJE

| | |
|---------------------|-------------------------|
| Pořadové č. námítky | N/..... N1376 |
|---------------------|-------------------------|

MAGISTRÁT MĚSTA BRNA
Odbor územního plánování a rozvoje
územní plán města Brna

Došlo dne: **- 9 -03- 2011**

Č.j. MMB: **0101/410**
Příl.:

NÁMITKA KE KONCEPTU ÚZEMNÍHO PLÁNU MĚSTA BRNA

podle ustanovení § 48 odst. 2 zákona č. 183/2006 Sb., o územním plánování a stavebním řádu (stavební zákon) v platném znění

I. Identifikační údaje vlastníka/zástupce veřejnosti podávajících námítku

| | |
|---|--|
| Jméno, příjmení fyzické osoby/ název právnické osoby | DADEK HUBEŇÝ PO ZMĚNĚ PŘÍJMENÍ HOLLER |
| Adresa / sídlo | Komin - 131E, P.O. BOX - 19 |
| Identifikace vlastněné nemovitosti | BUDOVA K REKREACI ZÁHRADA |

Podává-li věcně shodnou námítku více navrhovatelů, jsou údaje o nich (jméno, příjmení, adresa a identifikace vlastněné nemovitosti) uvedeny v samostatných přílohách ano ne

II. Upřesnění obsahu námítky

| | | | |
|---|--|--|--|
| k návrhu řešení | | k procesu pořizování | |
| textové části <input type="checkbox"/> ano <input type="checkbox"/> ne | grafické části <input type="checkbox"/> ano <input type="checkbox"/> ne | <input type="checkbox"/> ano <input type="checkbox"/> ne | <input type="checkbox"/> ano <input type="checkbox"/> ne |

III. Údaje o uplatněné námítce k variantě (variantám) konceptu I. II. III.


| | |
|--|----------------------|
| Městská část | KOMIN |
| Katastrální území | KOMIN |
| Parcelní čísla pozemků (adresa nemovitosti, doplňující popis lokality) | 2591/1 2591/2 |

Obsah námítky
Vzhledem k tomu, že naše pozemky jsou součástí ploch pro zástavbu (RČ), žádáme, aby dr. úp. MMB byla rozložena komukace, již dříve navrhovaná jako propojení ulice Houskové a polní cesty, která ústí dr. Křižovatky ulic Štěrbové a Pastviny a dr. jako vzájemně prospěšné stavba. Bez této komukace nemáme možnost legálního a odpovídajícího přístupu na pozemky větší vadařů měšťáků síti.

IV. Grafická příloha k námítce ano ne

V. Ostatní přílohy - zmocnění zástupce veřejnosti, ve smyslu § 23 odst.2 a 3 stavebního zákona ano ne

VI. Preference varianty konceptu I. varianta II. varianta III. varianta

V **Brně** dne **07.03.2011**

 podpis vlastníka / zástupce veřejnosti

Vyplněný formulář zašlete nejpozději do 10.3.2011 na adresu :
Magistrát města Brna, Odbor územního plánování a rozvoje, Kounicova 67, 601 67 Brno
 (viz veřejná vyhláška)

Příloha

Vzhledem k tomu, že naše pozemky jsou součástí pro zástavbu rodinnými domy, žádáme, aby do nového projednávaného územního plánu města Brna byla zaznačena komunikace a potřebné inženýrské sítě, které by navazovaly na ulici Houškova a další propojení pro polní cesty, která ústí do křižovatky Štursovy a Pastviny a to jako veřejně prospěšné stavby. Bez této komunikace a inženýrských sítí nemáme možnost legálního a odpovídajícího přístupu na pozemky.



h. Huzar



územní plán města Brna

MAGISTRÁT MĚSTA BRNA
ODBOR ÚZEMNÍHO PLÁNOVÁNÍ A
ROZVOJE

číslo územního plánu: - 9 - 03 - 2011

| | |
|---------------------|--------------------------|
| Pořadové č. námítky | N/..... N 1144 |
|---------------------|--------------------------|

Č.j. MMB: **040/414** **NÁMITKA**
 Příl.:
KE KONCEPTU ÚZEMNÍHO PLÁNU MĚSTA BRNA

podle ustanovení § 48 odst. 2 zákona č. 183/2006 Sb., o územním plánování a stavebním řádu (stavební zákon) v platném znění

I. Identifikační údaje vlastníka/zástupce veřejnosti podávajících námítku

| | |
|---|-----------------------------------|
| Jméno, příjmení fyzické osoby/ název právnické osoby | JITKA KOŽÁKOVÁ |
| Adresa / sídlo | JENEWEINOVA 18, BRNO 61700 |
| Identifikace vlastněné nemovitosti | RODINNÝ DŮM KE ZAHRADOU |

Podává-li věcně shodnou námítku více navrhovatelů, jsou údaje o nich (jméno, příjmení, adresa a identifikace vlastněné nemovitosti) uvedeny v samostatných přílohách ano ne

II. Upřesnění obsahu námítky

| | |
|---|--|
| k návrhu řešení NEZASADUAT DO SOUVR. MĚSTKY | k procesu pořizování |
| textové části <input type="checkbox"/> ano <input type="checkbox"/> ne | grafické části <input type="checkbox"/> ano <input type="checkbox"/> ne |

III. Údaje o uplatněné námítce k variantě (variantám) konceptu I. II. III.

| | |
|--|--|
| Městská část | BRNO - JIH |
| Katastrální území | KOMÁROV |
| Parcelní čísla pozemků (adresa nemovitosti, doplňující popis lokality) | 924, 925 |
| Obsah námítky | Žádám, aby zaměstanci příslušné staroby mezi Svítarským náhonem a mezi zahradami v ulici Jenevovské (tudaž č. domů) byla postavena místo mého zábradve vlastněný přeselek - zábrada - parcelní č. 924, 925 v plném rozsahu vlastnictví a podroben |

IV. Grafická příloha k námítce ano ne

V. Ostatní přílohy - zmocnění zástupce veřejnosti, ve smyslu § 23 odst.2 a 3 stavebního zákona ano ne

VI. Preference varianty konceptu
 I. varianta II. varianta III. varianta

V **BRNE** dne **8. 3. 2011**

 podpis vlastníka / zástupce veřejnosti

Vyplněný formulář zašlete **nejpozději do 10.3.2011** na adresu :
Magistrát města Brna, Odbor územního plánování a rozvoje, Kounicova 67, 601 67 Brno
 (viz veřejná vyhláška)



MAGISTRÁT MĚSTA BRNA
ODBOR ÚZEMNÍHO PLÁNOVÁNÍ A
ROZVOJE

Pořadové č. námítky

N/.....

N 1375

MAGISTRÁT MĚSTA BRNA
Územní plán města Brna
Odbor územního plánování a rozvoje

Došlo dne: - 9 - 03 - 2011

NÁMITKA

Č.j. MMB: 010144R KE KONCEPTU ÚZEMNÍHO PLÁNU MĚSTA BRNA

Příl.: podle ustanovení § 48 odst. 2 zákona č. 183/2006 Sb., o územním plánování a stavebním řádu (stavební zákon) v platném znění

I. Identifikační údaje vlastníka/zástupce veřejnosti podávajících námítku

Jméno, příjmení fyzické osoby/
název právnické osoby

MIROSLAV PROCHÁZKA

Adresa / sídlo

60200 BRNO NEUHANNOVA 42

Identifikace vlastněné
nemovitosti

Zahrada - budoucí stavební místo

Podává-li věcně shodnou námítku více navrhovatelů, jsou údaje o nich (jméno, příjmení, adresa a identifikace vlastněné nemovitosti) uvedeny v samostatných přílohách

ano
 ne

II. Upřesnění obsahu námítky

k návrhu řešení

k procesu pořizování

textové části

grafické části

ano ne

ano ne

ano ne

III. Údaje o uplatněné námítce k variantě (variantám) konceptu

I. II. III.

Městská část

KOHŮV

Katastrální území

BRNO - město - KOHŮV -

Parcelní čísla pozemků
(adresa nemovitosti,
doplňující popis lokality)

2588 Lokalita KN-3

Obsah námítky

viz příloha

IV. Grafická příloha
k námítce

ano
 ne

V. Ostatní přílohy

- zmocnění zástupce veřejnosti, ve smyslu § 23 odst. 2 a 3 stavebního zákona ano ne

VI. Preference varianty konceptu

I. varianta

II. varianta

III. varianta

V 30.3.2011 dne 7.3.2011

Procházka Mir.
podpis vlastníka / zástupce veřejnosti

Vyplněný formulář zašlete nejpozději do 10.3.2011 na adresu :

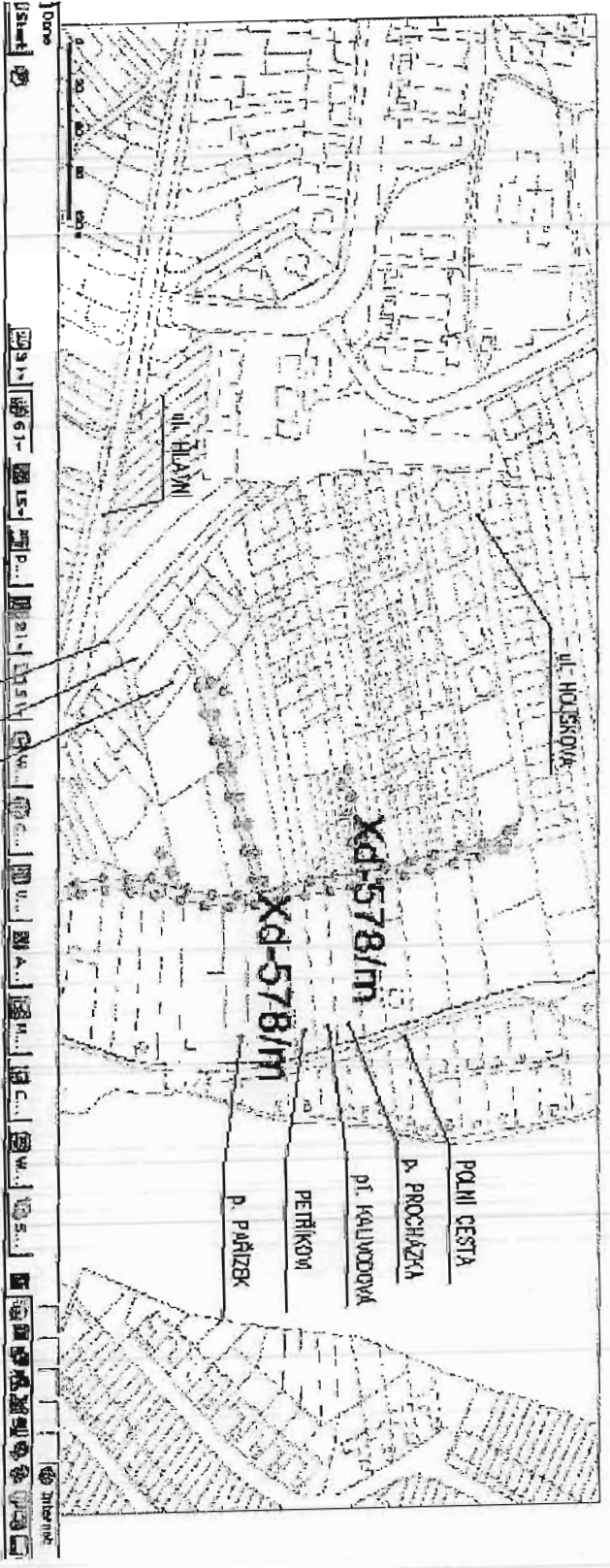
Magistrát města Brna, Odbor územního plánování a rozvoje, Kounicova 67, 601 67 Brno
(viz veřejná vyhláška)

Příloha

Vzhledem k tomu, že naše pozemky jsou součástí pro zástavbu rodinnými domy, žádáme, aby do nového projednávaného územního plánu města Brna byla zaznačena komunikace a potřebné inženýrské sítě, které by navazovaly na ulici Houškova a další propojení pro polní cesty, která ústí do křižovatky Štursovy a Pastviny a to jako veřejně prospěšné stavby. Bez této komunikace a inženýrských sítí nemáme možnost legálního a odpovídajícího přístupu na pozemky.

Podle našeho názoru jsou ve všech variantách zaneseny navrhly sítě. Při podrobnějším zkoumání trasy sítě bylo zjištěno, že sítě u objektu Sport - export (který má být zbourán) je ukončena obracetištěm a nemá napojení na ulici HLAVNÍ. Uvědomili jsme náčrtek s průběhem sítě tak, aby se dalo projet automobilem z ulice Houškova přes naše pozemky a SPORT-EXPORT až na ulici HLAVNÍ kde by se připojila kanalizace. (KANALIZACE pozemků SPORT-EXPORT je součástí majitelům pozemků mezi námi č.p. 258A.

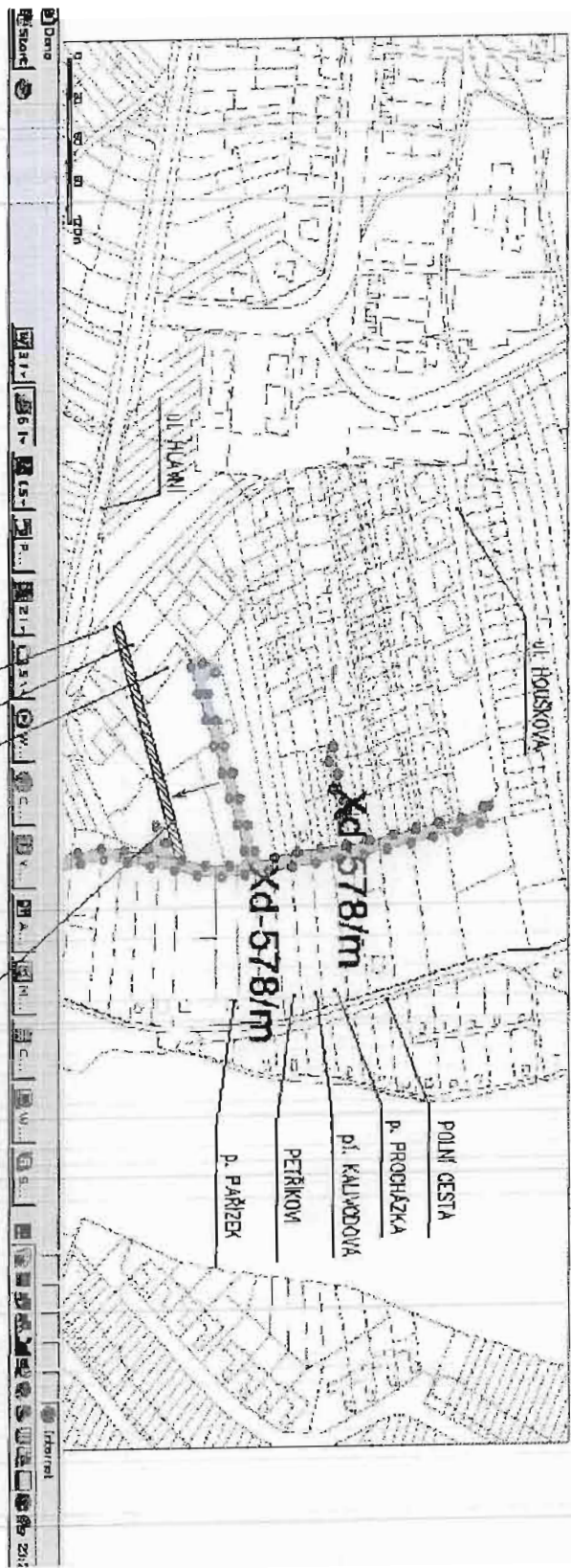
KONCEPT ÚZEMNÍHO PLÁNU



B | R | N | O



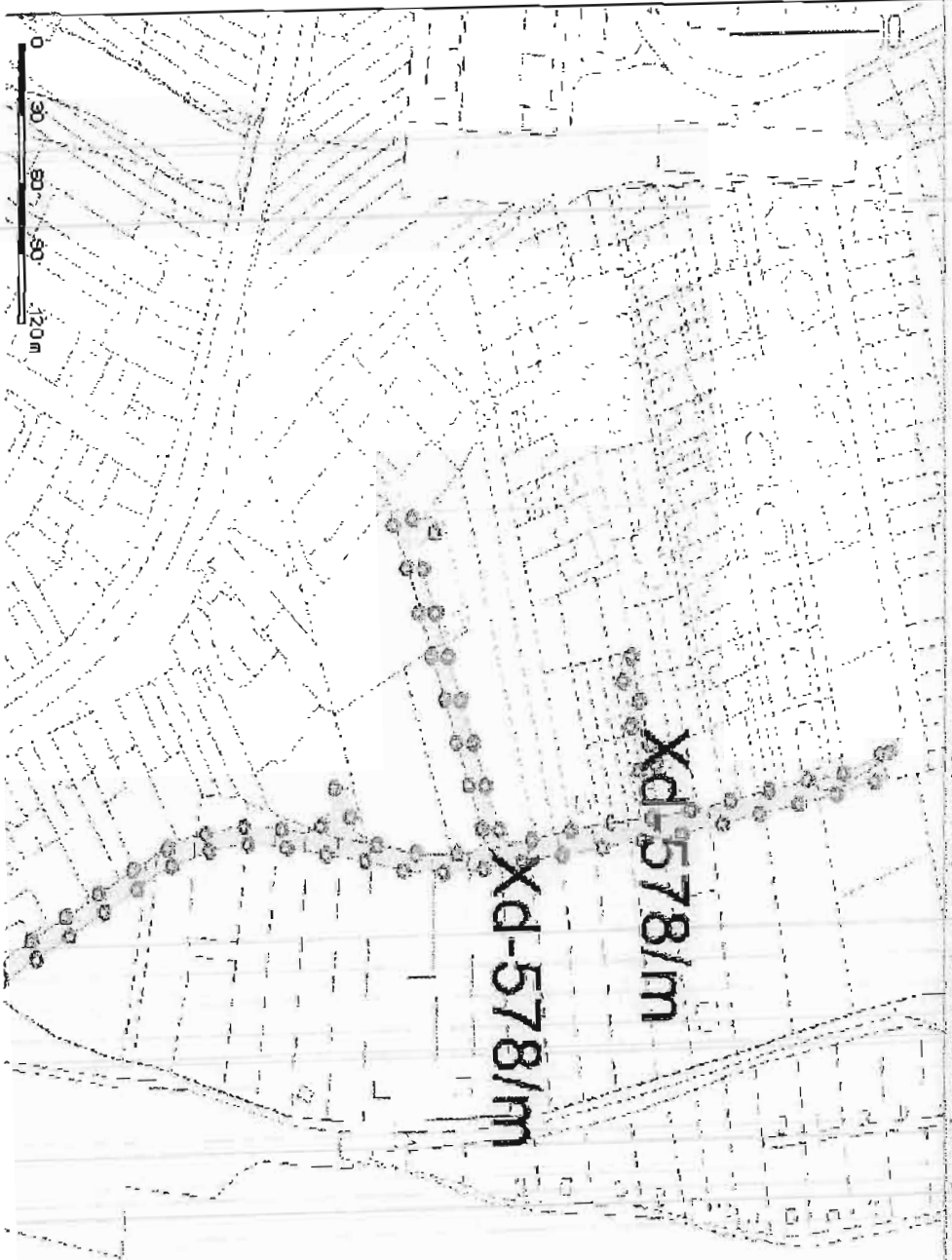
KONCEPT ÚZEMNÍHO PLÁNU - PŘÍPOMÍNKA



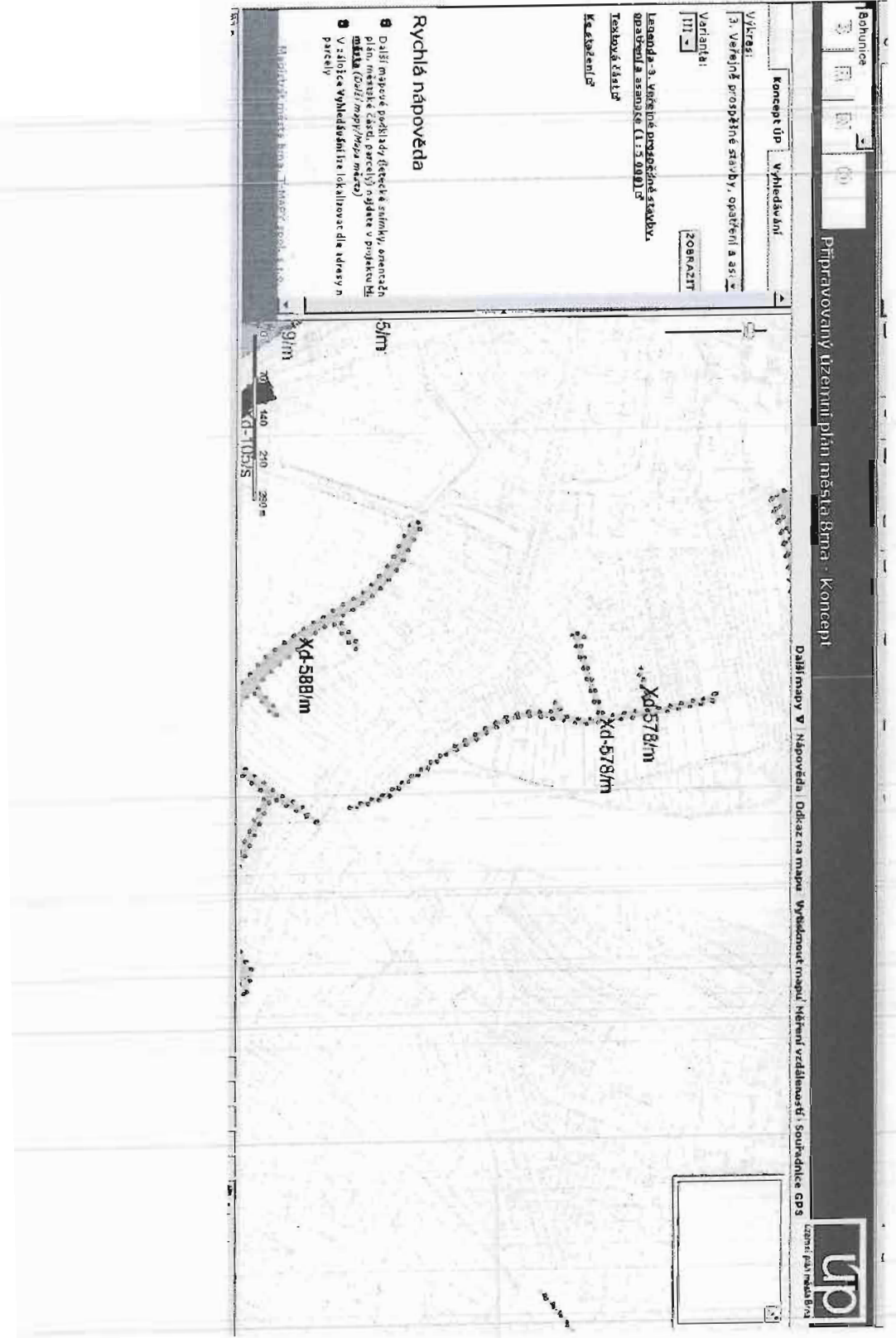
→ X

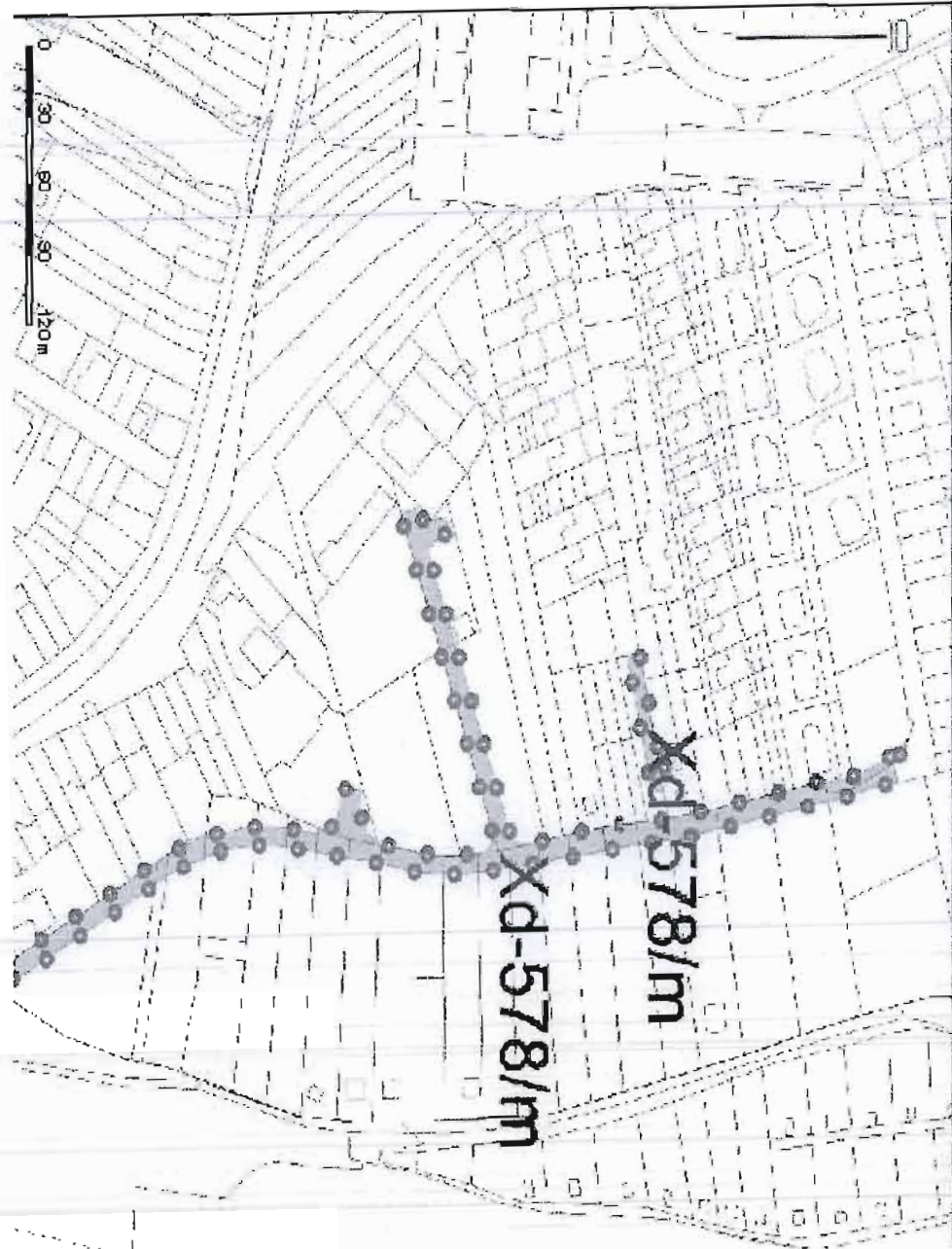
Uzemní plán města Brna - Koncept

Další mapy ▾ Nápověda Odkaz na mapu Vytisknout



1) KONCEPT ÚP - 3. VEŘEJNĚ PROSPĚŠNÉ STAVBY, VARIANTA III,
 ZDROJ : http://gis.brno.cz/tms/konceptup_a/#c=-600853%252C-1157966&z=7&l=vektory_upk_upk_11_3_r&p=&
 ZÁJMOVÁ ČÁST – SILNICE: Xd 578/m





2) KONCEPT ÚP – 1. ZÁKLADNÍ ČLENĚNÍ ÚZEMÍ, VARIANTA III,
ZDROJ : http://gis.bmo.cz/ims/konceptup_a/#c=-600810%252C-1157741&z=7&l=vektorv_upk_upk_01_3_r&p=&
ZÁJMOVÁ ČÁST: Kň-3

Bohunice

Průpravený územní plán města Brna - Koncept

Koncept ÚP Vyhledávání

Vykresl:
1. Základní členění území (1 : 10 000)

Varianta:
III


ZOBRAZIT

Legenda: 1. Základní členění území (1 : 10 000) 2
Textový soubor
Ka stažení

Rychlá nápověda

- Další mapová podoba (územní sítě, orientace plan, městské čáry, parcely) najdete v projektu **Mapa (další mapy/územní sítě)**
- V zátlačce **Vyhledávání** lze lokalizovat ale adresy n parcely

Mapová stránka: Brno - ZÁJMOVÁ ČÁST: Kň-3



Další mapy v | Nápověda | Odkaz na mapu | Vyhledání mapy | Náhled oddělenosti souhradnice GPS

UP
Městský úřad
Bohunice

3) KONCEPT ÚP – 2.1 HLAVNÍ VÝKRES, VARIANTA III,
ZDROJ : http://gis.brno.cz/tms/konceptup_a/#c=-600812%252C-1157765&z=7&l=vektory_upk_upk_02_3.r&p=&
ZÁJMOVÁ ČÁST: Kn-3

Bohunice

Připravovaný územní plán města Brna - Koncept

Další mapy ▾ | Nápověda | Odkaz na mapu | Vytisknout mapu | Měření vzdáleností | Souřadnice EPS

Územní plán města Brna

Koncept ÚP vyhledávání

Výkres: 2.1. Hlavní výkres (1 : 10 000)

Varianta: ZOBRAZIT

Legenda: 2.1. Hlavní výkres (1 : 10 000) 3

Tisková část 3
Ka a tisknutí

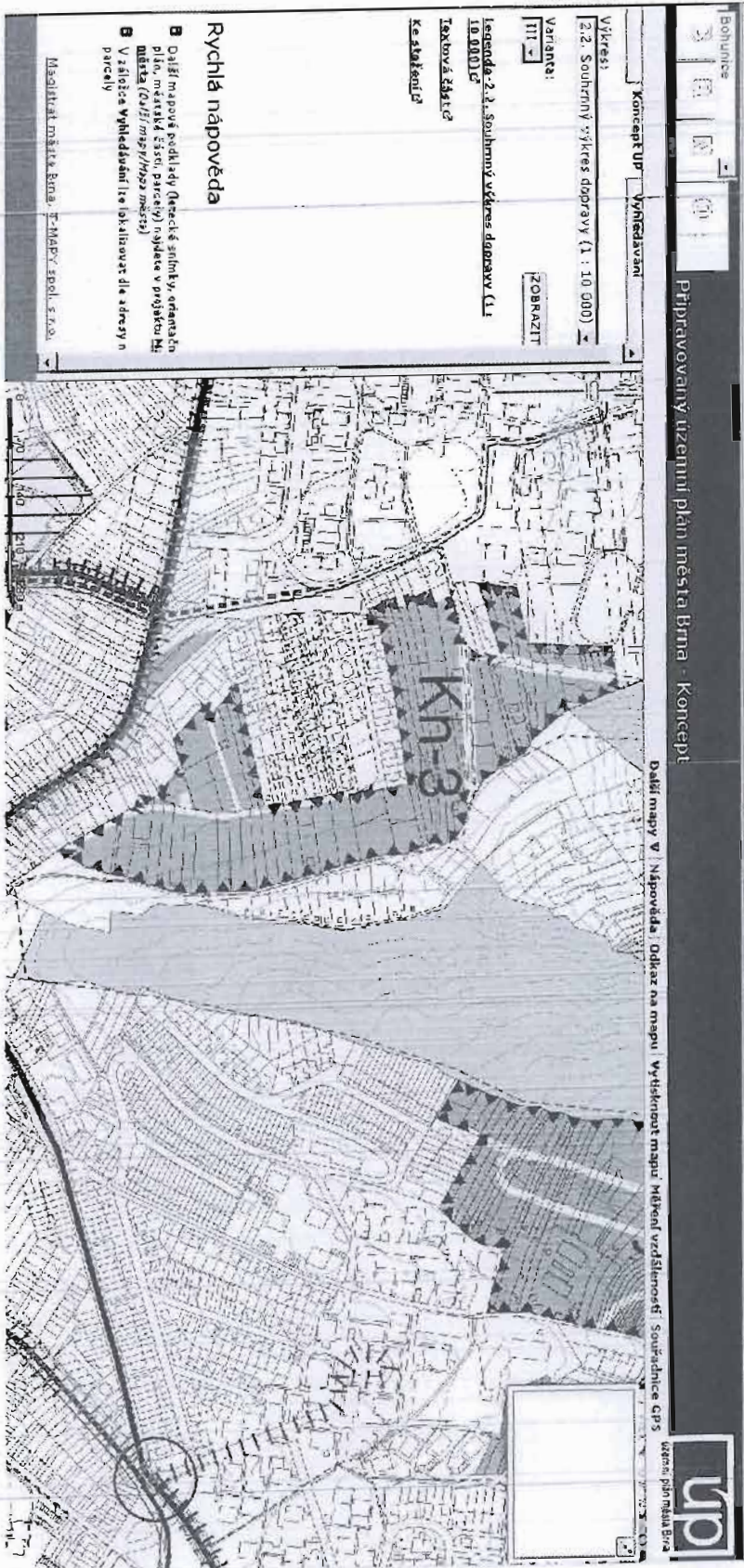
Rychlá nápověda

- Další mapové podklady (tiskové snímky, orientační plán, městské části, parcely) najdeš v projektu **Města** (Ověř mapový měřák)
- V sítišce **Vyhledávání** lze lokalizovat dle adresy n parcely

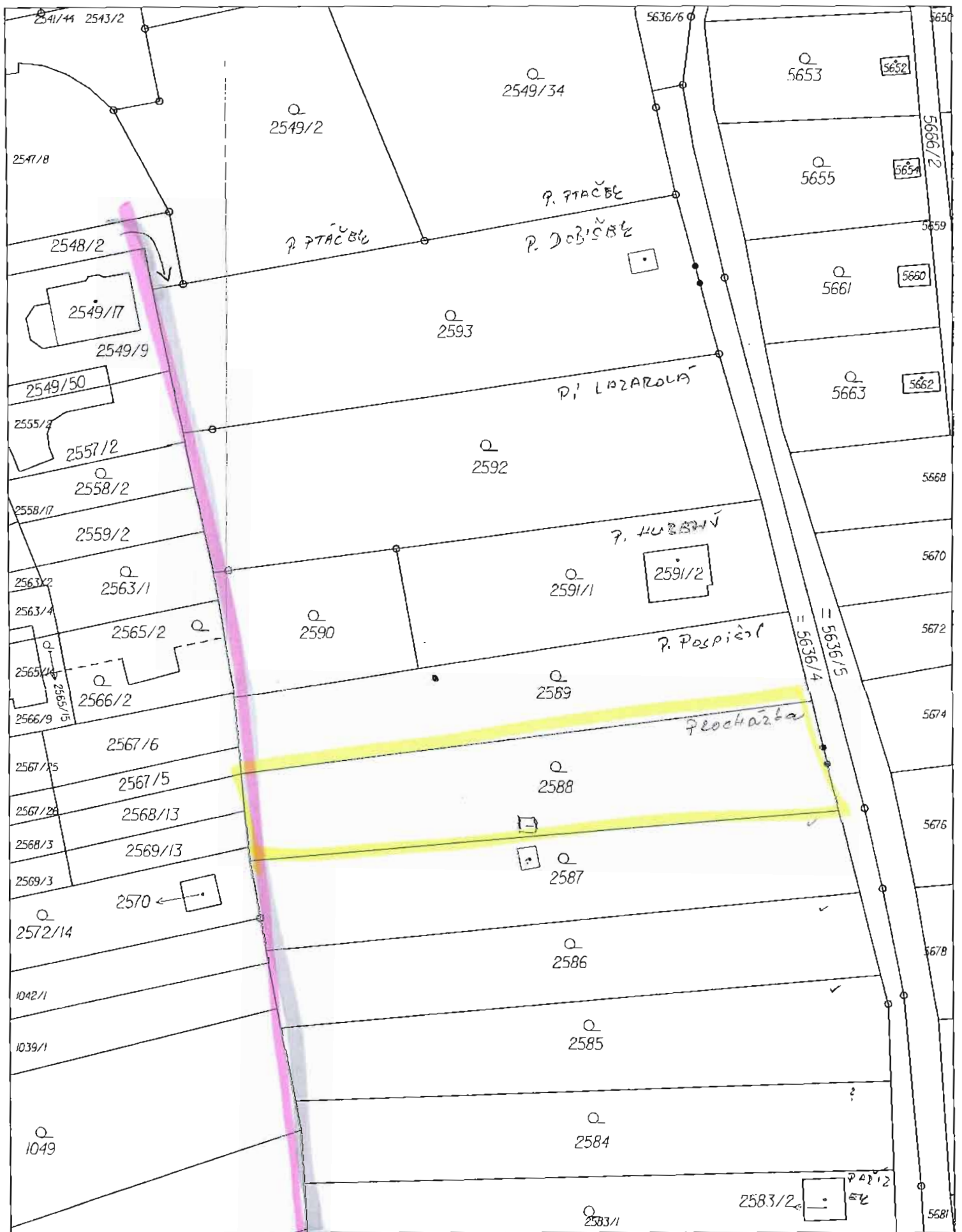
Mapový měřák Brno - Třebažská 4100

ÚP

4) KONCEPT ÚP -- 2.2 SOUHRNNÝ VÝKRES DOPRAVY, VARIANTA III,
ZDROJ : [http://gis.brno.cz/ums/konceptup_a/#c=-600812%252C-1157765&z=7&l=vektory_upk_upk_03_3_r&p=&ZAJMOVÁ ČÁST: Kn-3](http://gis.brno.cz/ums/konceptup_a/#c=-600812%252C-1157765&z=7&l=vektory_upk_upk_03_3_r&p=&ZAJMOVÁ%20ČÁST:Kn-3)







| | | | |
|--|--|--|----------------------------|
| Katastrální úřad pro Jihozápadní kraj Katastrální pracoviště Brno-město | Město Brno-město | Obec Brno | Podpis Číslo Razítko |
| Katastrální úřad K. omín | Mapový list č. TČSN0V B-8/43 | Měřítko plošné pro ráz 2:1 x 400 m 1:5000 | |
| KOPIE KATASTRÁLNÍ MAPY | | | |
| Stav k 14.02.2011, 13:37:17 | Vyhodnocení Vyhodnocena dálková příslušenství | Dne 14.02.2011 14:25:55 | |



MAGISTRÁT MĚSTA BRNA
ODBOR ÚZEMNÍHO PLÁNOVÁNÍ A

Pořadové č. námítky **NI.....**
N 1145

ROZVOJE
MAGISTRÁT MĚSTA BRNA
Odbor územního plánování a rozvoje

Došlo dne: **9-03-2011**

0101422

NÁMITKA

Č.j. MMK... **KE KONCEPTU ÚZEMNÍHO PLÁNU MĚSTA BRNA**

Podle ustanovení § 48 odst. 2 zákona č. 183/2006 Sb., o územním plánování a stavebním řádu (stavební zákon) v platném znění

I. Identifikační údaje vlastníka/zástupce veřejnosti podávajících námítku

Jméno, příjmení fyzické osoby/
název právnické osoby: **JUDr. ŠEVČÍK Karel**

Adresa / sídlo: **Jeneweinova 245/40, BRNO 61700**

Identifikace vlastněné
nemovitosti: **rodinný dům + zahrada parc. čísla 946, 947 kú**

Podává-li věcně shodnou námítku více navrhovatelů, jsou údaje o nich (jméno, příjmení, adresa a identifikace vlastněné nemovitosti) uvedeny v samostatných přílohách ano ne

II. Upřesnění obsahu námítky

k návrhu řešení nezasahovat do soukrom. majetku procesu pořizování

textové části ano ne grafické části ano ne ano ne

III. Údaje o uplatněné námítce k variantě (variantám) konceptu I. II. III.

Městská část: **Brno - jih**

Katastrální území: **Komárov 611 026**

Parcelní čísla pozemků
(adresa nemovitosti, doplňující popis lokality): **p.č. 946, 947 Jeneweinova 245/40, Brno 61700**

Obsah námítky:
Návrh použít řešení ze studie revitalizace staré Ponávky, viz. grafická studie soutok se Svratkou SH.1
Ve své námítce požadují, aby protipovodňová stavba mezi Svitarvským náhonem (Ponávkou) a zahradou našeho obytného domu na ulici Jeneweinova 245/40 (a dalšími sudými čísly obytných domů) byla realizována mimo námi vlastněným pozemkem, zahradou - parc. čísla 946, 947 kú Komárov v nedotknutelném rozsahu naše zákonného vlastnictví.
Požadují, aby výška norné stěny nepřesahovala základ zahrad. **Děkuji**

IV. Grafická příloha k námítce ano ne

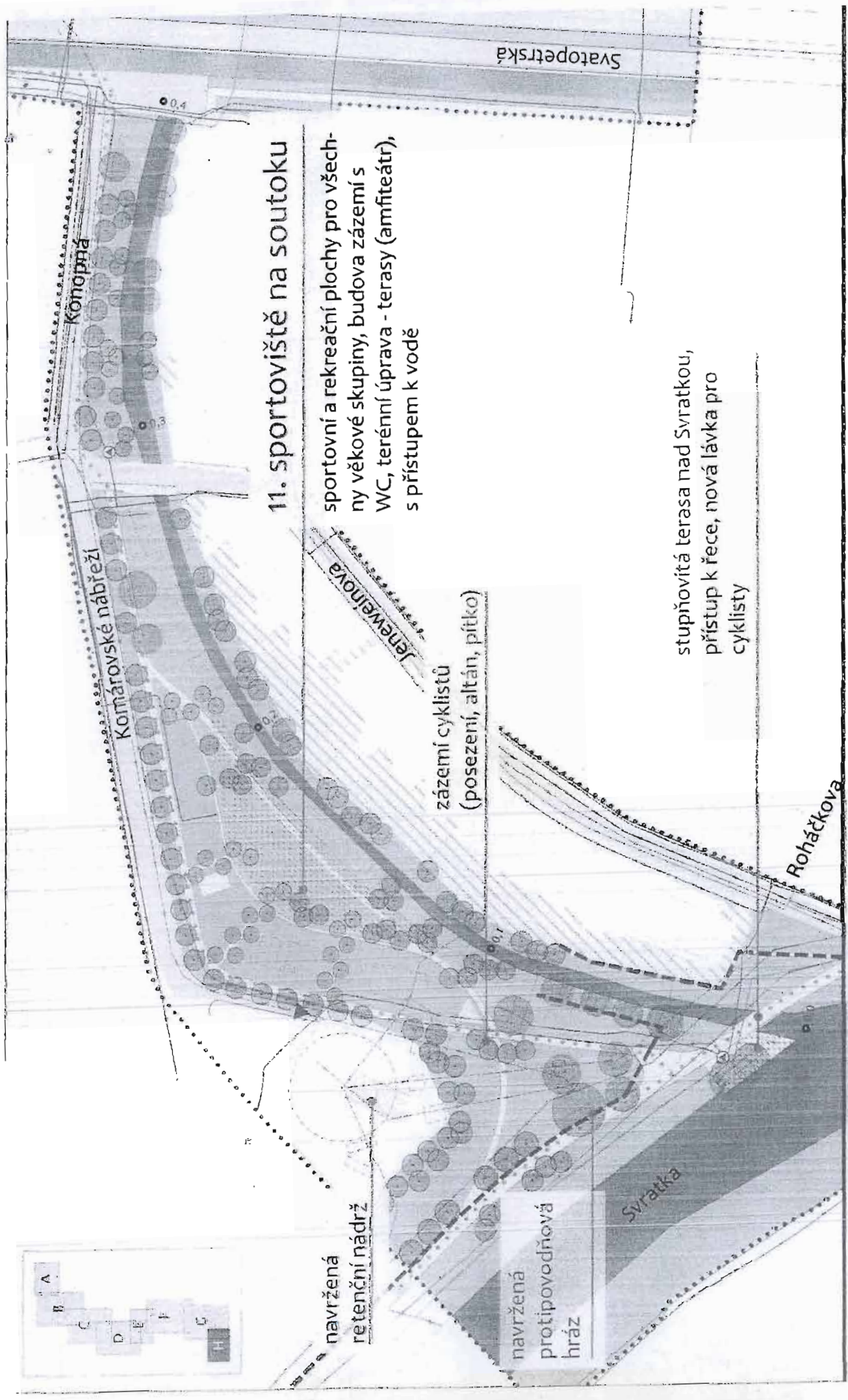
V. Ostatní přílohy - zmocnění zástupce veřejnosti, ve smyslu § 23 odst.2 a 3 stavebního zákona ano ne

VI. Preference varianty konceptu I. varianta **SH.1** II. varianta III. varianta

v Brně **7.3.2011** dne **7.3.2011**

[Signature]
podpis vlastníka / zástupce veřejnosti

Vyplněný formulář zašlete **nejpozději do 10.3.2011** na adresu :
Magistrát města Brna, Odbor územního plánování a rozvoje, Kounicova 67, 601 67 Brno
(viz veřejná vyhláška)



11. sportoviště na soutoku

sportovní a rekreační plochy pro všechny věkové skupiny, budova zázemí s WC, terénní úprava - terasy (amfiteátr), s přístupem k vodě

stupňovitá terasa nad Svratkou, přístup k řece, nová lávka pro cyklisty



Komplexní revitalizační studie Staré Paněvky (REURIS) - Návrh

NÁVRH ÚSEKŮ

Smlouva: 0041090505226

SOUTOK SE SVRATKOU 3H.1

1 : 1000

SOUHLAS SPOLUVLASTNÍKA NEMOVITOSTI S NÁMITKOU (k variantám konceptu)

Já, Ing. Jana Nováková, 16.3.1978, jako spoluvlastník pozemku (parcelní č. 946, 947 katastr. území Komárov) na ulici Jeneweinova 245/40, Brno-Komárov, 617 00, souhlasím s námitkou ke konceptu územního plánu města Brna, podanou panem JUDr. ŠEVČÍKEM.

Handwritten signature of Jana Nováková in cursive script.

Brno 7.3.2011

L. Hlaváček
U



MAGISTRÁT MĚSTA BRNA
ODBOR ÚZEMNÍHO PLÁNOVÁNÍ A
ROZVOJE

| | |
|---------------------|--------------------------|
| Pořadové č. námítky | N/..... N 1272 |
|---------------------|--------------------------|

MAGISTRÁT MĚSTA BRNA
Odbor územního plánování a rozvoje

Došlo dne: **9-03-2011**

Č.j. MMB: **0401/436**
Příl.:

NÁMITKA

KE KONCEPTU ÚZEMNÍHO PLÁNU MĚSTA BRNA

podle ustanovení § 48 odst. 2 zákona č. 183/2006 Sb., o územním plánování a stavebním řádu (stavební zákon) v platném znění

I. Identifikační údaje vlastníka/zástupce veřejnosti podávajících námítku

| | |
|--|--|
| Jméno, příjmení fyzické osoby/ název právnické osoby | GAZAPO S.R.O. |
| Adresa / sídlo | BRNO, METODĚJOVA 5, 61200 |
| Identifikace vlastněné nemovitosti | P.Č. 592/1 u K.Ú. KRÁLOVO POLE |
| Podává-li věcně shodnou námítku více navrhovatelů, jsou údaje o nich (jméno, příjmení, adresa a identifikace vlastněné nemovitosti) uvedeny v samostatných přílohách | <input type="checkbox"/> ano <input checked="" type="checkbox"/> ne |

II. Upřesnění obsahu námítky

| | | | |
|---|---|---|---|
| k návrhu řešení | | k procesu pořizování | |
| textové části | grafické části | | |
| <input type="checkbox"/> ano <input checked="" type="checkbox"/> ne | <input type="checkbox"/> ano <input checked="" type="checkbox"/> ne | <input type="checkbox"/> ano <input checked="" type="checkbox"/> ne | <input type="checkbox"/> ano <input checked="" type="checkbox"/> ne |

III. Údaje o uplatněné námítce k variantě (variantám) konceptu I. II. III.

| | |
|--|---|
| Městská část | BRNO - KRÁLOVO POLE |
| Katastrální území | KRÁLOVO POLE |
| Parcelní čísla pozemků (adresa nemovitosti, doplňující popis lokality) | P.Č. 592/1 |
| Obsah námítky | JAKO MAJITELÉ POZEMKU P.Č. 592/1 U K.Ú. KRÁLOVO POLE SOUHLASÍME S NÁVRHEM ZLOCHY UŘEŠNĚ UBAVENOSTI VE TŘECH VARIANTÁCH KONCEPTU ÚPMB. TOTO ŘEŠENÍ JE V SOULADU S NAŠIMI ZÁKLETI. |

IV. Grafická příloha k námítce

ano
 ne

V. Ostatní přílohy - zmocnění zástupce veřejnosti, ve smyslu § 23 odst.2 a 3 stavebního zákona

ano ne

VI. Preference varianty konceptu

I. varianta II. varianta III. varianta

V **BRNE** dne **9.3.2011**

Gazapo s.r.o.
Brno, Metodějova 5, 612 00
podpis vlastníka / zástupce veřejnosti
DIČ: CZ20187729

Vyplněný formulář zašlete **nejpozději do 10.3.2011** na adresu :
Magistrát města Brna, Odbor územního plánování a rozvoje, Kounicova 67, 601 67 Brno
(viz veřejná vyhláška)



územní plán města Brna

MAGISTRÁT MĚSTA BRNA
 ODBOR ÚZEMNÍHO PLÁNOVÁNÍ A ROZVOJE
 ROZVOJE
 Došlo dne: -9 -03- 2011
 0101440

N 1133

h. Horkan

| | |
|---------------------|---------|
| Pořadové č. námítky | N/..... |
|---------------------|---------|

C.j. MMB.....
 Příl.....

NÁMÍTKA KE KONCEPTU ÚZEMNÍHO PLÁNU MĚSTA BRNA

podle ustanovení § 48 odst. 2 zákona č. 183/2006 Sb., o územním plánování a stavebním řádu (stavební zákon) v platném znění

I. Identifikační údaje vlastníka/zástupce veřejnosti podávajících námítku

| | |
|--|--|
| Jméno, příjmení fyzické osoby/ název právnické osoby | Roman NEKUDA |
| Adresa / sídlo | Jeneševičova 321/52, 61700 BRNO |
| Identifikace vlastněné nemovitosti | rodinný dům se zahradou |
| Podává-li věcně shodnou námítku více navrhovatelů, jsou údaje o nich (jméno, příjmení, adresa a identifikace vlastněné nemovitosti) uvedeny v samostatných přílohách | <input checked="" type="checkbox"/> ano <input type="checkbox"/> ne |

II. Upřesnění obsahu námítky

| | |
|---|--|
| k návrhu řešení ochrana sokr. majetku | k procesu pořizování |
| textové části <input type="checkbox"/> ano <input type="checkbox"/> ne | grafické části <input type="checkbox"/> ano <input type="checkbox"/> ne |
| | <input type="checkbox"/> ano <input type="checkbox"/> ne |

III. Údaje o uplatněné námítce k variantě (variantám) konceptu

I. II. III.

| | |
|--|--|
| Městská část | Brno-jih |
| Katastrální území | Komárov |
| Parcelní čísla pozemků (adresa nemovitosti, doplňující popis lokality) | 958 a 959 |
| Obsah námítky | Žádám, aby plánované stavby (retence udrží a vodovod Jeneševičova a s tím související stavby) byly postaveny mimo můj soukromý pozemek (par.č. 958 a 959). |

| | |
|-----------------------------------|---|
| IV. Grafická příloha k námítce | <input type="checkbox"/> ano <input type="checkbox"/> ne |
|-----------------------------------|---|

| | |
|--|---|
| V. Ostatní přílohy - zmocnění zástupce veřejnosti, ve smyslu § 23 odst. 2 a 3 stavebního zákona | <input type="checkbox"/> ano <input checked="" type="checkbox"/> ne |
|--|---|

| | |
|----------------------------------|---|
| VI. Preference varianty konceptu | <input type="checkbox"/> I. varianta <input type="checkbox"/> II. varianta <input type="checkbox"/> III. varianta |
|----------------------------------|---|

| | |
|-----------------------|--|
| V Brně dne 8. 3. 2011 | <i>R. Nekuda</i> podpis vlastníka / zástupce veřejnosti |
|-----------------------|--|

Vyplněný formulář zašlete nejpozději do 10.3.2011 na adresu :

Magistrát města Brna, Odbor územního plánování a rozvoje, Kounicova 67, 601 67 Brno

(viz veřejná vyhláška)



MAGISTRÁT MĚSTA BRNA
ODBOR ÚZEMNÍHO PLÁNOVÁNÍ A
ROZVOJE

N 1427 Her

| | |
|--|-----------------|
| Pořadové č. námítky | N/..... |
| MAGISTRÁT MĚSTA BRNA Odbor územního plánování a rozvoje | |
| Došlo dne. | - 9 - 03 - 2011 |

| | |
|--|------------|
| NÁMITKA | |
| KE KONCEPTU ÚZEMNÍHO PLÁNU MĚSTA BRNA | |
| Č. MMB | 010144X |
| PN | MĚSTA BRNA |

podle ustanovení § 48 odst. 2 zákona č. 183/2006 Sb., o územním plánování a stavebním řádu (stavební zákon) v platném znění

I. Identifikační údaje vlastníka/zástupce veřejnosti podávajících námítku

| | | | | |
|--|------------------------------------|-----|--------------------------|----|
| Jméno, příjmení fyzické osoby/ název právnické osoby | ING. ZDENĚK OBROVSKÝ | | | |
| Adresa / sídlo | KOHOUTOVICKÁ 3, BRNO 41, PSČ 64100 | | | |
| Identifikace vlastněné nemovitosti | POZEMEK | | | |
| Podává-li věcně shodnou námítku více navrhovatelů, jsou údaje o nich (jméno, příjmení, adresa a identifikace vlastněné nemovitosti) uvedeny v samostatných přílohách | <input type="checkbox"/> | ano | <input type="checkbox"/> | ne |

II. Upřesnění obsahu námítky

| | | | | | |
|---|---|--------------------------|-----|--------------------------|----|
| k návrhu řešení | | k procesu pořizování | | | |
| textové části | grafické části | <input type="checkbox"/> | ano | <input type="checkbox"/> | ne |
| <input checked="" type="checkbox"/> ano <input type="checkbox"/> ne | <input checked="" type="checkbox"/> ano <input type="checkbox"/> ne | <input type="checkbox"/> | ano | <input type="checkbox"/> | ne |

III. Údaje o uplatněné námítce k variantě (variantám) konceptu

| | | | | | | | |
|--|---|--------------------------|----|--------------------------|-----|--------------------------|------|
| Městská část | BRNO - ŽEBETÍN | <input type="checkbox"/> | I. | <input type="checkbox"/> | II. | <input type="checkbox"/> | III. |
| Katastrální území | ŽEBETÍN | | | | | | |
| Parcelní čísla pozemků (adresa nemovitosti, doplňující popis lokality) | 2109/10 | | | | | | |
| Obsah námítky | Nesouhlasím se zaražením této parcely do plánu sportovního využití. Pozemek sousedí s obytnou zónou, proto žádám o zaražení do plánu pro bydlení a také k zajištění přístupu k uvedené parcele. | | | | | | |

IV. Grafická příloha k námítce

ano
 ne

V. Ostatní přílohy

- zmocnění zástupce veřejnosti, ve smyslu § 23 odst.2 a 3 stavebního zákona ano ne

VI. Preference varianty konceptu

I. varianta II. varianta III. varianta

V BRNĚ dne 9.3.2011

podpis vlastníka / zástupce veřejnosti

Vyplněný formulář zašlete nejpozději do 10.3.2011 na adresu :

Magistrát města Brna, Odbor územního plánování a rozvoje, Kounicova 67, 601 67 Brno

(viz veřejná vyhláška)



MAGISTRÁT MĚSTA BRNA

ODBOR ÚZEMNÍHO PLÁNOVÁNÍ A

ROZVOJE

územního plánování a rozvoje

územní plán města Brna

Došlo dne: - 9 - 03 - 2011

Pořadové č. námítky

N/.....

N 1134

Č.j. MMB: 0101/449
Přil.: KE**NÁMITKA**

KE KONCEPTU ÚZEMNÍHO PLÁNU MĚSTA BRNA

podle ustanovení § 48 odst. 2 zákona č. 183/2006 Sb., o územním plánování a stavebním řádu (stavební zákon) v platném znění

I. Identifikační údaje vlastníka/zástupce veřejnosti podávající námitku

| | |
|--|--|
| Jméno, příjmení fyzické osoby/ název právnické osoby | Ludmila Kvardová |
| Adresa / sídlo | 617 00 Brno, Jeneweirova 48/319 |
| Identifikace vlastněné nemovitosti | Rodinný dům se zahradou |
| Podává-li věcně shodnou námitku více navrhovatelů, jsou údaje o nich (jméno, příjmení, adresa a identifikace vlastněné nemovitosti) uvedeny v samostatných přílohách | <input type="checkbox"/> ano <input checked="" type="checkbox"/> ne |

II. Upřesnění obsahu námítky

| | |
|---|--|
| k návrhu řešení rezasahovat do soukrom. majetku | k procesu pořizování |
| textové části <input type="checkbox"/> ano <input type="checkbox"/> ne | grafické části <input type="checkbox"/> ano <input type="checkbox"/> ne |

III. Údaje o uplatněné námitce k variantě (variantám) konceptu I. II. III.

| | |
|--|--|
| Městská část | Brno - jih |
| Katastrální území | Komárov |
| Parcelní čísla pozemků (adresa nemovitosti, doplňující popis lokality) | 954 a 955 |
| Obsah námítky | Žádám, aby zamýšlené protipovodňové stavby mezi Svitavským náhonem a mezi zahradami v ulici Jeneweirové /suda čísla domů/ byla postavena mimo můj zákonně vlastněný pozemek - zahradu - parcelní číslo 954 a 955 katastrálního území Komárov - v plném rozsahu vlastnictví. Děkuji |

IV. Grafická příloha k námitce ano
 ne**V. Ostatní přílohy**- zmocnění zástupce veřejnosti, ve smyslu § 23 odst. 2 a 3 stavebního zákona ano ne**VI. Preference varianty konceptu** I. varianta II. varianta III. varianta

žádná

V Brně dne 7.3.2011

Kvardová
podpis vlastníka / zástupce veřejnosti

Vyplněný formulář zašlete nejpozději do 10.3.2011 na adresu :

Magistrát města Brna, Odbor územního plánování a rozvoje, Kounilcova 67, 601 67 Brno

(viz veřejná vyhláška)

h. Hrkem



MAGISTRÁT MĚSTA BRNA
ODBOR ÚZEMNÍHO PLÁNOVÁNÍ A

Pořadové č. námítky

N/.....

N 1135

MAGISTRÁT MĚSTA BRNA
Odbor územního plánování a rozvoje

Došlo dne: - 9 - 03 - 2011

NÁMITKA

Č.j. MMB:..... KE KONCEPTU ÚZEMNÍHO PLÁNU MĚSTA BRNA

podle ustanovení § 48 odst. 2 zákona č. 183/2006 Sb., o územním plánování a stavebním řádu (stavební zákon) v platném znění

I. Identifikační údaje vlastníka/zástupce veřejnosti podávajících námítku

Jméno, příjmení fyzické osoby/
název právnické osoby

JUDITA LISKOVÁ
JUDITA RICHTEROVÁ A JIRÍ RICHTER

Adresa / sídlo

JENEWEINOVA 241/42 BRNO, KOMÁROV 61700

Identifikace vlastněné
nemovitosti

RODINNÝ DŮM SE ZAHRADOU

Podává-li věcně shodnou námítku více navrhovatelů, jsou údaje o nich (jméno, příjmení, adresa a identifikace vlastněné nemovitosti) uvedeny v samostatných přílohách

ano
 ne

II. Upřesnění obsahu námítky

k návrhu řešení

k procesu pořizování

textové části

grafické části

ano ne

ano ne

ano ne

III. Údaje o uplatněné námítce k variantě (variantám) konceptu

I. II. III.

Městská část

BRNO JIH

Katastrální území

KOMÁROV 611026

Parcelní čísla pozemků
(adresa nemovitosti,
doplňující popis lokality)

p.č. 949 a 948

Obsah námítky

ŽÁDÁME, ABY ZAMYŠLENÉ PROTIPOVODŇOVÉ STAVBY MEZI SVITAVSKÝM NÁHONEM A MEZI ZAHRADAMI V ULICI JENEWEINOVÉ / SUDAČÍSLA DOMŮ, BYLA POSTAVENA MIHO NAŠ ZÁKONĚ VLASTNĚNÝ POZEMEK - ZAHRADU - PARCELNI Č. 948 a 949 KATASTRÁLNÍHO ÚZEMÍ KOMÁROV - V PLNÉM ROZSAHU VLASTNICTVÍ. V ZAŠADE NEMÁME NÁMITEK PRO ŘEŠENÍ Z REVITALIZACNÍ STUDIE STARE PONDÁVKY (REURIS) 3H.1

IV. Grafická příloha
k námítce

ano
 ne

V. Ostatní přílohy

- zmocnění zástupce veřejnosti, ve smyslu § 23 odst.2 a 3 stavebního zákona ano ne

VI. Preference varianty konceptu

I. varianta

II. varianta

III. varianta

ŽÁDNA

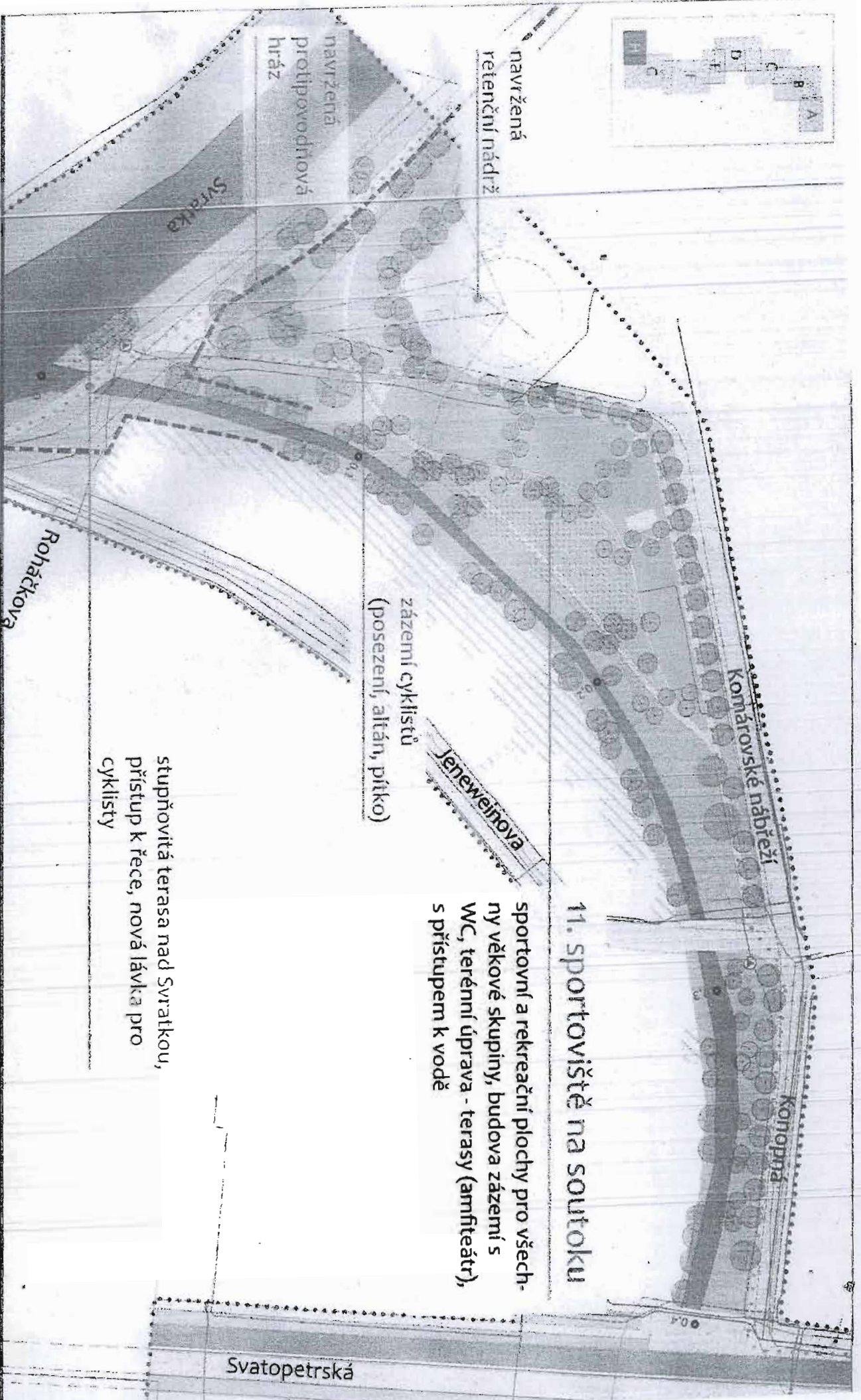
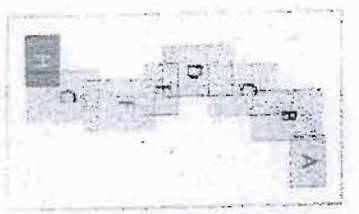
V BRNE dne 6.3.2011

Richarda Jirák
podpis vlastníka / zástupce veřejnosti

Vyplněný formulář zašlete nejpozději do 10.3.2011 na adresu :

Magistrát města Brna, Odbor územního plánování a rozvoje, Kounicova 67, 601 67 Brno

(viz veřejná vyhláška)



11. sportoviště na soutoku

sportovní a rekreační plochy pro všechny věkové skupiny, budova zázemí s WC, terénní úprava - terasy (amfiteátr), s přístupem k vodě

stupňovitá terasa nad Svratkou, přístup k řece, nová lávka pro cyklisty

zázemní cyklistů (posezení, altán, pítko)

Kompletní revitalizační studie Staré Panáčky (REUNIS) - Návrh
NÁVRH ÚSEKŮ

Směruva: 0041090505226



SOUTOK SE SVRATKOU

1 : 1000

3H.1



MAGISTRÁT MĚSTA BRNA
ODBOR ÚZEMNÍHO PLÁNOVÁNÍ A
ROZVOJE

N 1422 Het

| | |
|--|-----------|
| Pořadové č. námítky | N/ |
| MAGISTRÁT MĚSTA BRNA Odbor územního plánování a rozvoje | |
| Doslu dne: | 9 03 2011 |

NÁMITKA
KE KONCEPTU ÚZEMNÍHO PLÁNU MĚSTA BRNA

Č.j. MMB: 0.10.14.5P
Pr. MĚSTA BRNA

podle ustanovení § 48 odst. 2 zákona č. 183/2006 Sb., o územním plánování a stavebním řádu (stavební zákon) v platném znění

I. Identifikační údaje vlastníka/zástupce veřejnosti podávajících námítku

| | |
|---|------------------------------------|
| Jméno, příjmení fyzické osoby/ název právnické osoby | ING. ZDENĚK OBROVSKÝ |
| Adresa / sídlo | KOHOUTOVICKÁ 3, BRNO 41, PSČ 64100 |
| Identifikace vlastněné nemovitosti | POZEMEK |

Podává-li věcně shodnou námítku více navrhovatelů, jsou údaje o nich (jméno, příjmení, adresa a identifikace vlastněné nemovitosti) uvedeny v samostatných přílohách ano ne

II. Upřesnění obsahu námítky

| | | | |
|---|---|--|--|
| k návrhu řešení | | k procesu pořizování | |
| textové části | grafické části | | |
| <input checked="" type="checkbox"/> ano <input type="checkbox"/> ne | <input checked="" type="checkbox"/> ano <input type="checkbox"/> ne | <input type="checkbox"/> ano <input type="checkbox"/> ne | <input type="checkbox"/> ano <input type="checkbox"/> ne |

III. Údaje o uplatněné námítce k variantě (variantám) konceptu I. II. III.

| | |
|--|---|
| Městská část | BRNO - ŽEBETÍN |
| Katastrální území | ŽEBETÍN |
| Parcelní čísla pozemků (adresa nemovitosti, doplňující popis lokality) | 3230 |
| Obsah námítky | Žádám o zatvorzení části této parcely do ploch lehké výroby (byla doporučena a schválena na zasedání zastupitelstva UMČ Brno - Žebetín dne 29.8.2010) |

IV. Grafická příloha k námítce ano ne

V. Ostatní přílohy - zmocnění zástupce veřejnosti, ve smyslu § 23 odst.2 a 3 stavebního zákona ano ne

VI. Preferencí varianty konceptu I. varianta II. varianta III. varianta

V BRNO dne 9.3.2011

podpis vlastníka / zástupce veřejnosti

Vyplněný formulář zašlete nejpozději do 10.3.2011 na adresu :
Magistrát města Brna, Odbor územního plánování a rozvoje, Kounicova 67, 601 67 Brno
(viz veřejná vyhláška)



územní plán města Brna

MAGISTRÁT MĚSTA BRNA
ODBOR ÚZEMNÍHO PLÁNOVÁNÍ A
ROZVOJE

N 1423

Her

| | |
|--|---------|
| Pořadové č. námítky | N/..... |
| MAGISTRÁT MĚSTA BRNA Odbor územního plánování a rozvoje | |

Došlo dne: - 9 - 03 - 2011

NÁMITKA KE KONCEPTU ÚZEMNÍHO PLÁNU MĚSTA BRNA

Č.j. MMB: 0101470

podle ustanovení § 48 odst. 2 zákona č. 183/2006 Sb., o územním plánování a stavebním řádu (stavební zákon) v platném znění

I. Identifikační údaje vlastníka/zástupce veřejnosti podávajících námítku

| | | | | |
|--|------------------------------------|-----|--------------------------|----|
| Jméno, příjmení fyzické osoby/ název právnické osoby | ING. ZDENEK OBROVSKÝ | | | |
| Adresa / sídlo | KOHOUTOVICCA 3, BRNO HA, PSČ 64100 | | | |
| Identifikace vlastněné nemovitosti | POZEMEK | | | |
| Podává-li věcně shodnou námítku více navrhovatelů, jsou údaje o nich (jméno, příjmení, adresa a identifikace vlastněné nemovitosti) uvedeny v samostatných přílohách | <input type="checkbox"/> | ano | <input type="checkbox"/> | ne |

II. Upřesnění obsahu námítky

| | | | | | |
|---|---|--------------------------|-----|--------------------------|----|
| k návrhu řešení | | k procesu požizování | | | |
| textové části | grafické části | <input type="checkbox"/> | ano | <input type="checkbox"/> | ne |
| <input checked="" type="checkbox"/> ano <input type="checkbox"/> ne | <input checked="" type="checkbox"/> ano <input type="checkbox"/> ne | <input type="checkbox"/> | ano | <input type="checkbox"/> | ne |

III. Údaje o uplatněné námítce k variantě (variantám) konceptu I. II. III.

| | |
|--|---|
| Městská část | BRNO - ŽEBĚTÍN |
| Katastrální území | ŽEBĚTÍN |
| Parcelní čísla pozemků (adresa nemovitosti, doplňující popis lokality) | 3633 |
| Obsah námítky | Podávám námítku proti zařazení úředně parcely do plochy lehké výroby a hlavně nesouhlasím se zařazením do sportovní plochy v jakékoliv variantě. Pozemek souvisí s obytnou zónou a úředně vyřezit bude narušovat klidné prostředí okolních obytných zón. Žádám o zařazení do ploch pro bydlení. |
| IV. Grafická příloha k námítce | <input type="checkbox"/> ano <input checked="" type="checkbox"/> ne |

V. Ostatní přílohy- zmocnění zástupce veřejnosti, ve smyslu § 23 odst.2 a 3 stavebního zákona ano ne**VI. Preference varianty konceptu** I. varianta II. varianta III. varianta

v BRNĚ dne 9.3.2011

.....
podpis vlastníka / zástupce veřejnosti

Vyplněný formulář zašlete nejpozději do 10.3.2011 na adresu :

Magistrát města Brna, Odbor územního plánování a rozvoje, Kounicova 67, 601 67 Brno

(viz veřejná vyhláška)

N 1118 J. Heršman

| |
|---|
| MAGISTRÁT MĚSTA BRNA Odbor územního plánování a rozvoje |
| Došlo dne: - 9 -03- 2011 |
| Č.j. MMB: 0101441 |
| Přil.: |

Magistrát města Brna
odbor územního plánování a rozvoje
Kounicova 67
601 67 Brno

Věc: námítky ke konceptu ÚP města Brna variantě I, II, III vč. vyhodnocení vlivu na udržitelný rozvoj území

Já, Věra Kučerová, jako vlastník pozemku p.č. 311, 313 domu na ulici Moravanské 48 postaveného na pozemku p.č. 312 k.ú. Přízřenice, zapsané na LV č. 892, obec Brno, k.ú. Přízřenice, v souladu s ust. § 48 odst. 2 z.č. 183/2006 Sb., podávám ke konceptu ÚP města Brna k variantě I., II., III. tyto

N Á M Í T K Y .

Namítám a nesouhlasím, aby pozemky a stavby, jichž jsem výlučnou vlastnící byly dotčeny dopravní infrastrukturou vč. ochranných pásem dopravní infrastruktury, nesouhlasím, aby byly dotčeny technickou infrastrukturou, a to vzhledem k navrhovaným plochám výroby a plochám průmyslu v dané lokalitě navazující na navrhované plochy pro bydlení, zejména budováním nových řadů vody, plynu, kanalizace, el.energie, či rozšířením stávajících řadů – voda, plyn, kanalizace a el.energie, komunikačních zařízení a dále ochranných pásem pro jednotlivé druhy těchto staveb. Nesouhlasím, s navrhovaným řešením pokud jsou nemovitosti, jichž jsem vlastnící dotčeny veřejně prospěšnými stavbami, veřejně prospěšnými opatřeními a nově zastavitelnou plochou, pro které ze zákona vzniká předkupní právo, a pro které lze vyvlastnit.

Namítám a nesouhlasím s dotčením pozemků a staveb, jichž jsem vlastnící, navrhovanou občanskou vybaveností a případně veřejnými prostranstvími, zejména zřizováním veřejné zeleně, izolační zelení apod., nesouhlasím, aby pozemky a stavby, jichž jsem výlučnou vlastnící byly dotčeny veřejně prospěšnými opatřeními navrhovanými v této lokalitě.

Na stávající rodinnou zástavbu, mimo jiné ty nemovitosti, jichž jsem vlastnící, bezprostředně navazují navrhované plochy pro průmysl a výrobu, které jsou ve variantním řešení odstíněny tu pruhem zelného pásu zřejmě izolační zeleně v kombinaci s návrhem občanské vybavenosti nebo jen objekty občanské vybavenosti. S tímto návrhem ani s variantními řešeními nesouhlasím a namítám přímé dotčení mých nemovitostí hlukem, prachem, emisemi, v důsledku toho zhoršení ovzduší, hygienických limitů, které již dnes stávající dopravou jsou překročeny a přímé ohrožení mých vlastnických práv.

Nesouhlasím, aby v dané lokalitě byly vymezovány nové zastavitelné plochy, neboť se převážně jedná o vymezení zastavitelných ploch na současném zemědělském půdním fondu, půda v této lokalitě se vyznačuje vysokou produkcí půdy, jedná se o nivní půdu a černozemě. V rámci navrhované zastavitelnosti ploch dojde k téměř úplné likvidaci stávajícího zemědělského půdního fondu v dané lokalitě. Jedná se o lokalitu, která je již z historického hlediska, kulturního a využití využívána k zemědělskému obhospodařování a to jak samostatnými soukromými zemědělci tak i sdruženími zemědělců.



MAGISTRÁT MĚSTA BRNA
ODBOR ÚZEMNÍHO PLÁNOVÁNÍ A
ROZVOJE

N 1168 Hcr

| | |
|--|---------|
| Pořadové č. námítky | N/..... |
| MAGISTRÁT MĚSTA BRNA Odbor územního plánování a rozvoje | |

Došlo dne: - 9 - 03 - 2011

| | |
|---|--|
| NÁMITKA | |
| KE KONCEPTU ÚZEMNÍHO PLÁNU MĚSTA BRNA | |
| podle ustanovení § 48 odst. 2 zákona č. 183/2006 Sb., o územním plánování a stavebním řádu (stavební zákon) v platném znění | |

Č.j. MMB: 0101478

I. Identifikační údaje vlastníka/zástupce veřejnosti podávajících námítku

| | |
|--|--|
| Jméno, příjmení fyzické osoby/ název právnické osoby | S.P.M.B. a.s. |
| Adresa / sídlo | Brno, Řípská 1142/20 |
| Identifikace vlastněné nemovitosti | Areál na ulici Řípská 20 a Řípská 20a |
| Podává-li věcně shodnou námítku více navrhovatelů, jsou údaje o nich (jméno, příjmení, adresa a identifikace vlastněné nemovitosti) uvedeny v samostatných přílohách | <input type="checkbox"/> ano <input checked="" type="checkbox"/> ne |

II. Upřesnění obsahu námítky

| | | |
|---|---|--|
| k návrhu řešení | | k procesu pořizování |
| textové části <input type="checkbox"/> ano <input type="checkbox"/> ne | grafické části <input checked="" type="checkbox"/> ano <input type="checkbox"/> ne | <input type="checkbox"/> ano <input type="checkbox"/> ne |

III. Údaje o uplatněné námítce k variantě (variantám) konceptu I. II. III.

| | |
|--|---|
| Městská část | Brno - Slatina |
| Katastrální území | Slatina |
| Parcelní čísla pozemků (adresa nemovitosti, doplňující popis lokality) | Brno, Řípská 20 a 20a parcely viz příloha |
| Obsah námítky | Nesouhlasíme s návrhem varianty I, která mění způsob využití území areálu z dosavadního "lehká výroba" na plochu komerčního využití. Areál je vybudován pro účely lehké výroby a skladování a k tomuto účelu také kolaudován a využíván. Veškeré stavby jsou v dobrém technickém stavu a udržované. |

IV. Grafická příloha k námítce
 ano
 ne

V. Ostatní přílohy
- zmocnění zástupce veřejnosti, ve smyslu § 23 odst.2 a 3 stavebního zákona ano ne

VI. Preference varianty konceptu

I. varianta II. varianta III. varianta

V Brně dne 9.3.2011

JUDr. Martin Knoz, prokurista
podpis vlastníka / zástupce veřejnosti

Vyplněný formulář zašlete nejpozději do 10.3.2011 na adresu :

Magistrát města Brna, Odbor územního plánování a rozvoje, Kounicova 67, 601 67 Brno
(viz veřejná vyhláška)

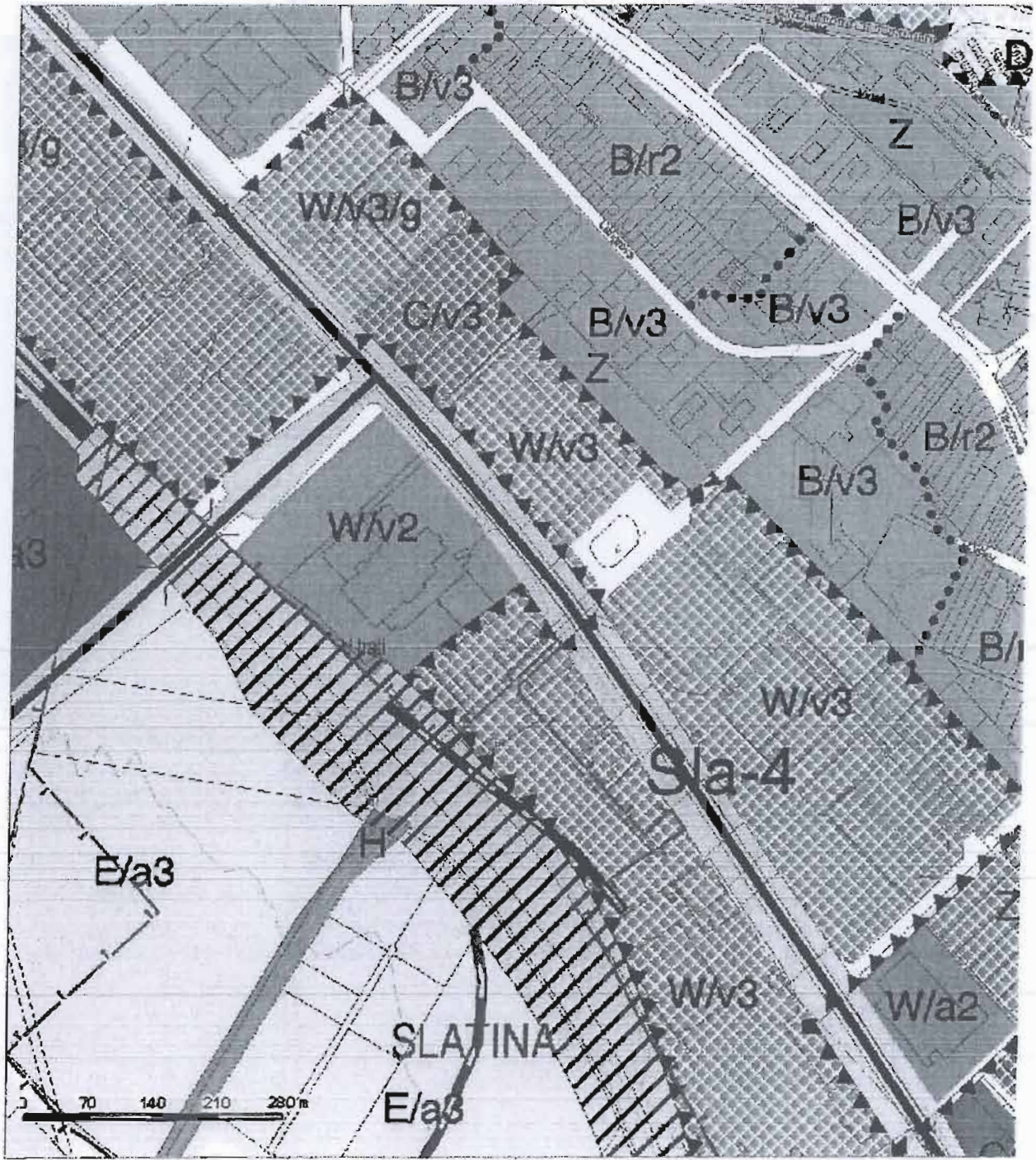

S.P.M.B. a.s.
Řípská 1142/20
602 00 Brno

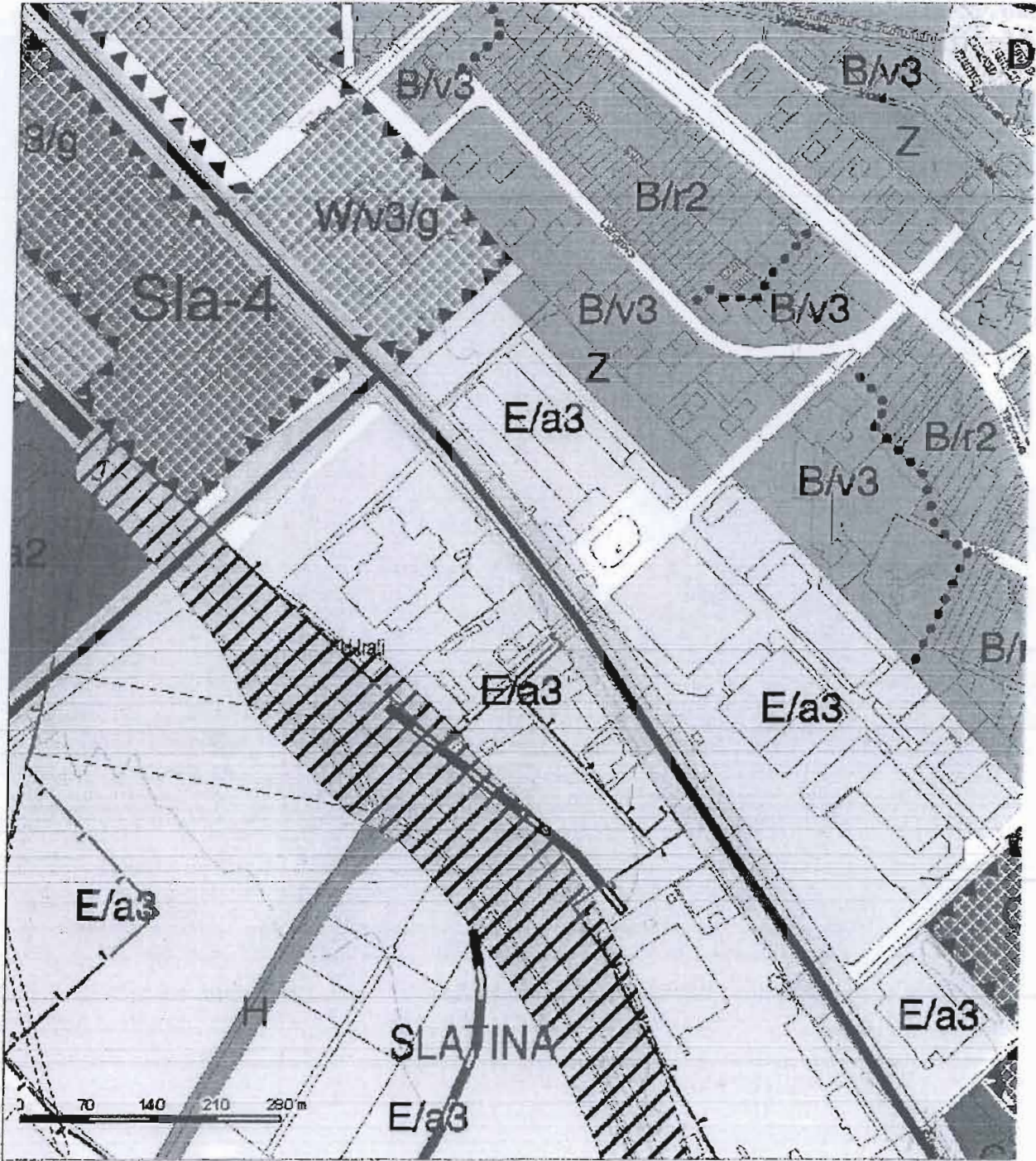

Příloha č. 1 - soupis pozemků, které tvoří areál Řípská 20 a 20a
katastrální území Slatina, obec Brno

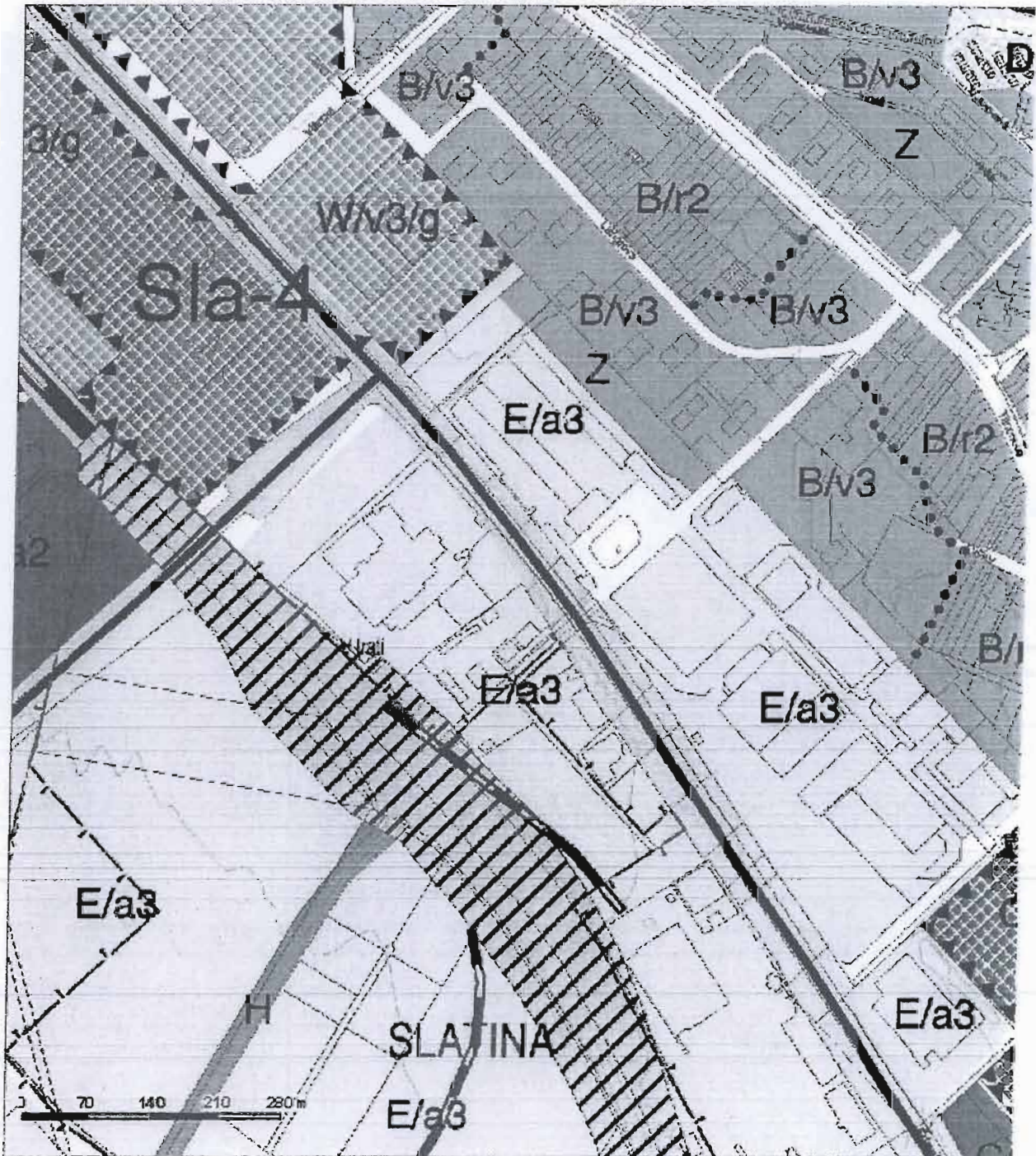

parcely číslo

2263/11
2699
2275/58
2275/57
2275/10
2263/20
2275/11
2705
2263/30
2263/25
2263/19
2263/8
2263/21
2700
2263/22
2263/17
2263/13
2263/26
2263/4
2263/14
2263/16
2263/5
2263/6
2263/7
2703/2
2703/1
2263/12
3589
2263/24
2702
2263/9
2263/3
2263/1
2263/2
2263/44
2263/28
2263/29
2263/27
2263/31
2263/38
2263/43
2263/41
2263/40
2701

T







N 1000 H. Herzan



MAGISTRÁT MĚSTA BRNA

MAGISTRÁT MĚSTA BRNA
Odbor územního plánování a rozvoje

územní plán města Brna

Došlo dne: - 9 -03- 2011

Pořadové č. námítky

N/.....

Č.j. MMB: 0101479 NÁMITKA

Pril: KE KONCEPTU ÚZEMNÍHO PLÁNU MĚSTA BRNA

podle ustanovení § 48 odst. 2 zákona č. 183/2006 Sb., o územním plánování a stavebním řádu (stavební zákon) v platném znění

I. Identifikační údaje vlastníka/zástupce veřejnosti podávajících námítku

Jméno, příjmení fyzické osoby/
název právnické osoby

Ing. Pavel TIDNOVSKÝ

Adresa / sídlo

Národní 3. května 9, 601 00 BRNO

Identifikace vlastněné
nemovitosti

parcela č. 357 na LV 106 v katastru
JEHNICE 658/01

Podává-li věcně shodnou námítku více navrhovatelů, jsou údaje o nich (jméno, příjmení, adresa a
identifikace vlastněné nemovitosti) uvedeny v samostatných přílohách

ano
 ne

II. Upřesnění obsahu námítky

k návrhu řešení

k procesu pořizování

textové části

grafické části

ano ne

ano ne

ano ne

III. Údaje o uplatněné námítce k variantě (variantám) konceptu

I. II. III.

Městská část

Brno - Jehnice

Katastrální území

Jehnice

Parcelní čísla pozemků
(adresa nemovitosti
doplňující popis lokality)

357 na LV 106.

Obsah námítky

z kapacitních důvodů uveden na přiloženém listu

**IV. Grafická příloha
k námítce**

ano
 ne

V. Ostatní přílohy

- zmocnění zástupce veřejnosti, ve smyslu § 23 odst.2 a 3 stavebního zákona ano ne

VI. Preferenční varianty konceptu

I. varianta II. varianta III. varianta

V BRNE dne 9.3.2011

podpis vlastníka / zástupce veřejnosti

Vyplněný formulář zašlete nejpozději do 10.3.2011 na adresu :

Magistrát města Brna, Odbor územního plánování a rozvoje, Kounicova 67, 601 67 Brno

(viz veřejná vyhláška)

Obsah námítky (z kapacitních důvodů neuveden na formuláři):

Shora uvedený pozemek nacházející se v k. ú. Jehnice v lokalitě Plástky při ul. Lelekovická byla opakovaně zastupitelstvem Městské části Brno-Jehnice navrhován k provedení změny z orné půdy resp. zahrady na plochu určenou k čistému bydlení.

Uvedený návrh byl řádně projednán a je obsažen v zápise ze 43. Zasedání zastupitelstva Městské části Brno – Jehnice ze dne 12. 12. 2001. Stejně tak byl zastupitelstvem schválen návrh změny v uvedené lokalitě na 56. jeho jednání ze dne 18. 12. 2002.

Změna byla následně na základě toho navrhována ze strany ÚMČ Statutárního města Brna, Brno – Jehnice v letech 2002-2004.

OÚPR (ÚHA) tuto žádost opakovaně zamítl, s udáním různých důvodů. Tyto důvody se však později ukázaly vesměs jako zcela **neopodstatněné či nedostatečné**. Jednalo se např. o údajnou nedostatečnou kapacitu inženýrských sítí (vyvráceno vyjádřením správců jednotlivých sítí), nebo tvrzení, že je nedostatečná průjezdnost a zvýšenou hlučnost v ulici Tumaňanova na Mokré Hoře, což bylo rovněž vyvráceno studií, kterou nechal zpracovat ÚMČ Jehnice. Dále bylo tvrzeno, že na základě připomínek některých občanů Jehnic dojde v této lokalitě ke zhoršení životního prostředí. Je však zcela zřejmé, že výstavba cca 10 RD jistě nemůže způsobit závažné porušení životního prostředí a tato námítka tak nemůže vzhledem ke všem dalším okolnostem ani částečně obstát.


Změnu lokality na plochu čistého bydlení dále opětovně schválilo zastupitelstvo Městské části Brno – Jehnice dne 24. 5. 2006 na svém 93. zasedání.

Ve svém návrhu v listopadu 2002 na základě předchozího shora uvedeného schválení zastupitelstvem ÚMČ Jehnice navrhoval rovněž provést změnu ÚPN v tomto území pouze částečně. Tento návrh byl také zamítnut s odůvodněním, že je třeba zpracovat podklady pro změnu ÚPN pro celou lokalitu v celosti.

Vezmeme-li v potaz veškeré vznesené připomínky, nabízí varianta změny ÚPN podaná ÚMČ Jehnice v listopadu 2002, která svojí koncepcí nijak nenarušuje ani pozdější možnost změny ÚPN v celém rozsahu této lokality i výše uvedené další námítky.

Žádám proto, aby změna ÚPmB pro shora uvedený pozemek byla provedena ve zpracování nového územního plánu Statutárního města Brna, případně v aktualizaci stávajícího.

V. Brno dne 9. 3. 2011



N 1117 H. Herxan

Magistrát města Brna
odbor územního plánování a rozvoje
Kounicova 67
601 67 Brno

| |
|--|
| MAGISTRÁT MĚSTA BRNA Odbor územního plánování a rozvoje |
| Došlo dne: - 9 -03- 2011 |
| Č.j. MMB: 0101484 |
| Příl.: |

Věc: Námitky ke konceptu ÚP města Brna variantě I, II, III vč. vyhodnocení vlivu na udržitelný rozvoj území

Já, Ing. Zdeněk Rotrekl, jako vlastník pozemku p.č. 320/2, domu na ulici Moravanské 162/60 postaveného na pozemku p.č. 320/6 k.ú. Přízřenice, zapsané na LV č. 479, obec Brno, k.ú. Přízřenice, v souladu s ust. § 48 odst. 2 z.č. 183/2006 Sb., podávám ke konceptu ÚP města Brna k variantě I., II., III. tyto

N Á M I T K Y .

Namítám a nesouhlasím, aby pozemky a stavby, jichž jsem vlastníkem byly dotčeny dopravní infrastrukturou vč. ochranných pásem dopravní infrastruktury, nesouhlasím, aby byly dotčeny technickou infrastrukturou, a to vzhledem k navrhovaným plochám výroby a plochám průmyslu v dané lokalitě navazující na navrhované plochy pro bydlení, zejména budováním nových řadů vody, plynu, kanalizace, el.energie, či rozšířením stávajících řadů – voda, plyn, kanalizace a el.energie, komunikačních zařízení a dále ochranných pásem pro jednotlivé druhy těchto staveb. Nesouhlasím, s navrhovaným řešením pokud jsou nemovitosti, jichž jsem vlastníci dotčeny veřejně prospěšnými stavbami, veřejně prospěšnými opatřeními a nově zastavitelnou plochou, pro které ze zákona vzniká předkupní právo, a pro které lze vyvlastnit.

Namítám a nesouhlasím s dotčením pozemků a staveb, jichž jsem vlastníkem, navrhovanou občanskou vybaveností a případně veřejnými prostranstvími, zejména zřizováním veřejné zeleně, izolační zelení apod., nesouhlasím, aby pozemky a stavby, jichž jsem vlastníkem byly dotčeny veřejně prospěšnými opatřeními navrhovanými v této lokalitě.

Na stávající rodinnou zástavbu, mimo jiné ty nemovitosti, jichž jsem vlastníkem, bezprostředně navazují navrhované plochy pro průmysl a výrobu, které jsou ve variantním řešení odstíněny tu pruhem zelného pásu zřejmě izolační zeleně v kombinaci s návrhem občanské vybavenosti nebo jen objekty občanské vybavenosti. S tímto návrhem ani s variantními řešeními nesouhlasím a namítám přímé dotčení mých nemovitostí hlukem, prachem, emisemi, v důsledku toho zhoršení ovzduší, hygienických limitů, které již dnes stávající dopravou jsou překročeny a přímé ohrožení mých vlastnických práv.

Nesouhlasím, aby v dané lokalitě byly vymezovány nové zastavitelné plochy, neboť se převážně jedná o vymezení zastavitelných ploch na současném zemědělském půdním fondu, půda v této lokalitě se vyznačuje vysokou produkcí půdy, jedná se o nivní půdu a černozemě. V rámci navrhované zastavitelnosti ploch dojde k téměř úplné likvidaci stávajícího zemědělského půdního fondu v dané lokalitě. Jedná se o lokalitu, která je již z historického hlediska, kulturního a využití využívána k zemědělskému obhospodařování a to jak samostatnými soukromými zemědělci, tak i sdruženími zemědělců.



MAGISTRÁT MĚSTA BRNA
ODBOR ÚZEMNÍHO PLÁNOVÁNÍ A
ROZVOJE

N 1167 Her

| | |
|--|---------|
| Pořadové č. námítky | N/..... |
| MAGISTRÁT MĚSTA BRNA Odbor územního plánování a rozvoje | |

Došlo dne: - 9 -03- 2011

Č.j. MMB: 0101487

NÁMITKA KE KONCEPTU ÚZEMNÍHO PLÁNU MĚSTA BRNA

podle ustanovení § 48 odst. 2 zákona č. 183/2006 Sb., o územním plánování a stavebním řádu (stavební zákon) v platném znění

I. Identifikační údaje vlastníka/zástupce veřejnosti podávajících námítku

| | | |
|--|--|--|
| Jméno, příjmení fyzické osoby/ název právnické osoby | S.P.M.B. a.s. | |
| Adresa / sídlo | Brno, Řípská 1142/20 | |
| Identifikace vlastněné nemovitosti | parcela p.č. 2263/30 k.ú. Slatina, obec Brno | |
| Podává-li věcně shodnou námítku více navrhovatelů, jsou údaje o nich (jméno, příjmení, adresa a identifikace vlastněné nemovitosti) uvedeny v samostatných přílohách | <input type="checkbox"/> ano | <input checked="" type="checkbox"/> ne |

II. Upřesnění obsahu námítky

| | | | |
|--|---|------------------------------|-----------------------------|
| k návrhu řešení | | k procesu pořizování | |
| textové části | grafické části | <input type="checkbox"/> ano | <input type="checkbox"/> ne |
| <input type="checkbox"/> ano <input type="checkbox"/> ne | <input checked="" type="checkbox"/> ano <input type="checkbox"/> ne | <input type="checkbox"/> ano | <input type="checkbox"/> ne |

III. Údaje o uplatněné námítce k variantě (variantám) konceptu

I. II. III.

| | |
|--|--|
| Městská část | Brno - Slatina |
| Katastrální území | Slatina |
| Parcelní čísla pozemků (adresa nemovitosti, doplňující popis lokality) | 2263/30, Řípská 20a, Brno |
| Obsah námítky | Nesouhlasíme se zařazením převážné plochy parcely p.č. 2263/30 (a to ve všech variantách) jako plochy veřejné služby území. Ve skutečnosti jde o součást uzavřeného a oploceného areálu, který je před vstupem nepovolaných osob zabezpečen strážní službou a elektronickým zabezpečovacím systémem. Navrhujeme tuto plochu sjednotit s plochou areálu a zařadit do plochy E - lehká výroba. |

| | |
|--------------------------------|--|
| IV. Grafická příloha k námítce | <input checked="" type="checkbox"/> ano <input type="checkbox"/> ne |
|--------------------------------|--|

| | |
|--|---|
| V. Ostatní přílohy - zmocnění zástupce veřejnosti, ve smyslu § 23 odst.2 a 3 stavebního zákona | <input type="checkbox"/> ano <input checked="" type="checkbox"/> ne |
|--|---|

| | |
|----------------------------------|---|
| VI. Preference varianty konceptu | <input type="checkbox"/> I. varianta <input type="checkbox"/> II. varianta <input type="checkbox"/> III. varianta |
|----------------------------------|---|

| | |
|---------------------|---|
| V Brně dne 9.3.2011 | JUDr. Martin Knoz, prokurista podpis vlastníka / zástupce veřejnosti |
|---------------------|---|

Vyplněný formulář zašlete nejpozději do 10.3.2011 na adresu :

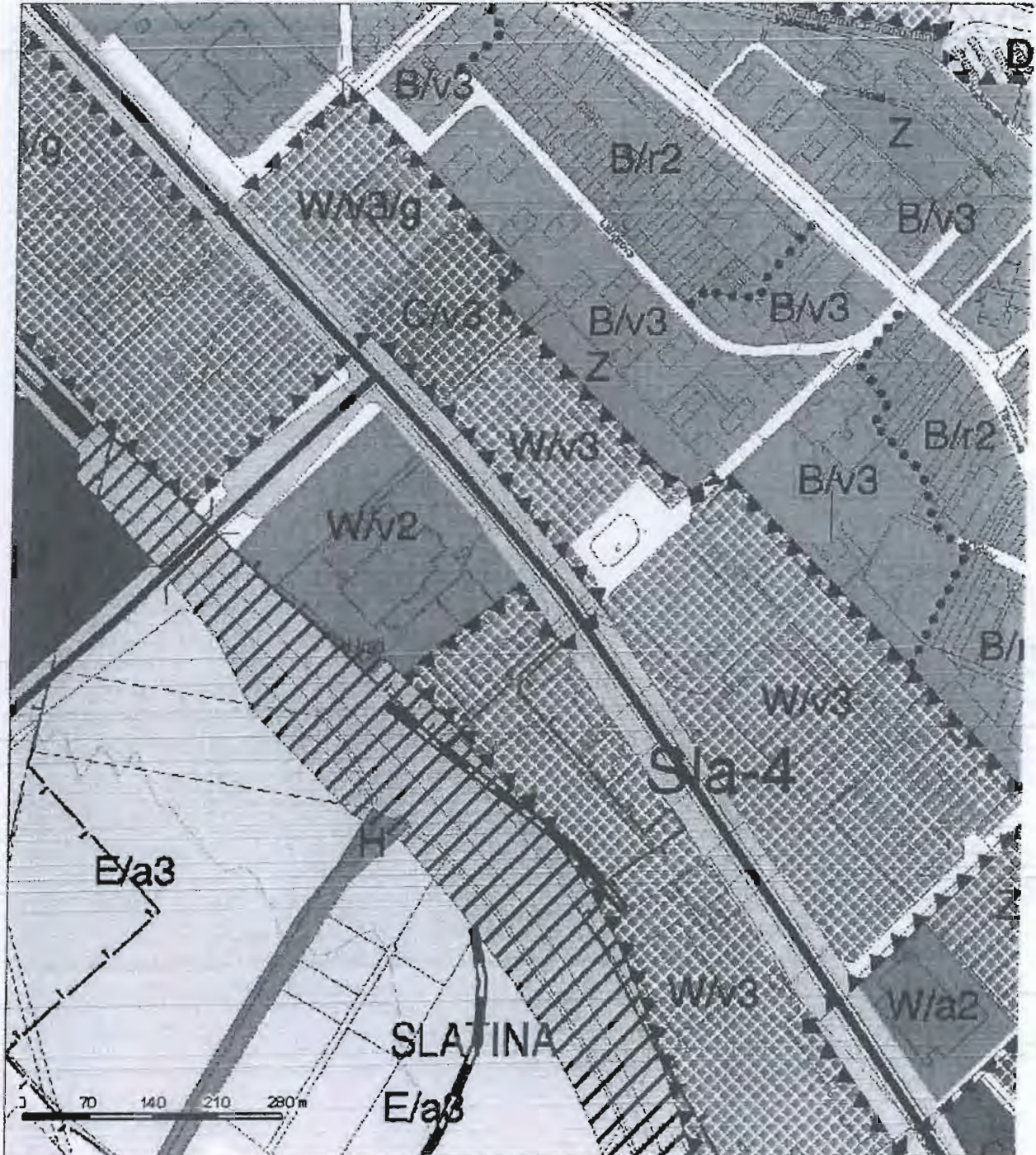
Magistrát města Brna, Odbor územního plánování a rozvoje, Kounicova 67, 601 67 Brno

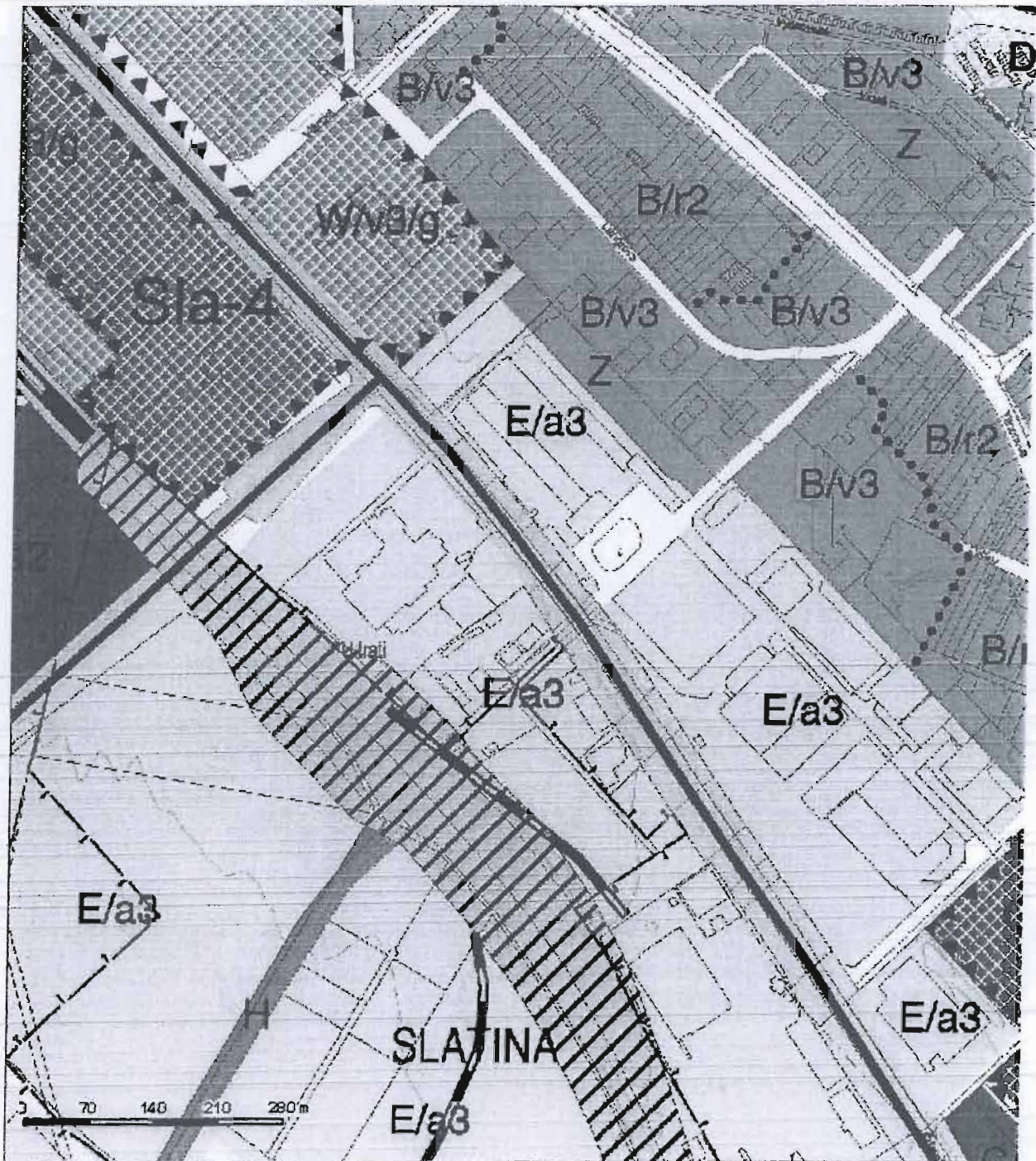

(viz veřejná vyhláška)

S.P.M.B. a.s.
Řípská 1142/20
602 00 Brno

I.

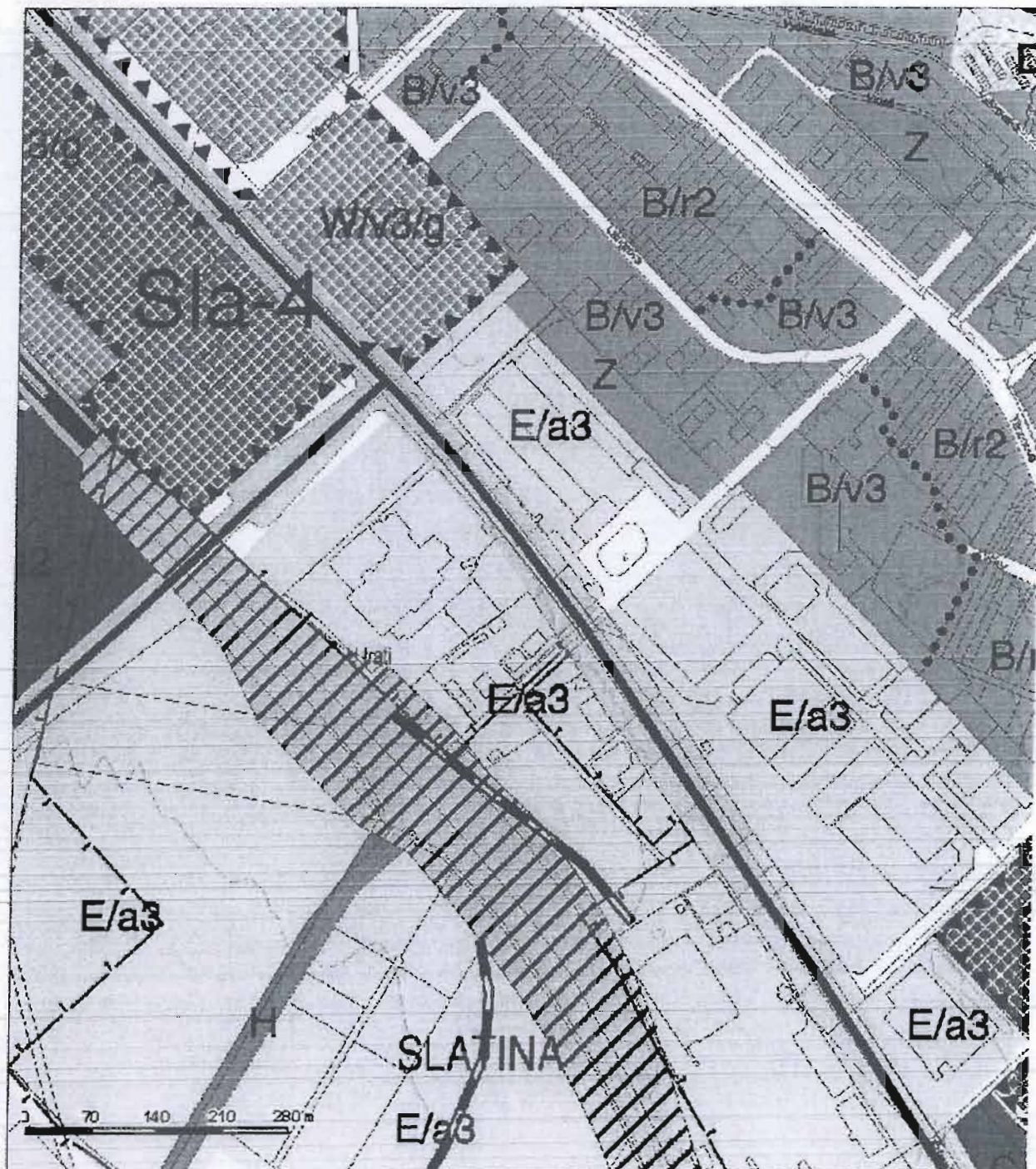
B | R | N | O







B | R | N | O



N 119 h. Herzan

Magistrát města Brna
odbor územního plánování a rozvoje
Kounicova 67
601 67 Brno

| | |
|------------------------------------|---------------|
| MAGISTRÁT MĚSTA BRNA | |
| Odbor územního plánování a rozvoje | |
| Došlo dne: | - 9 -03- 2011 |
| Č.j. MMB: | 0101 489 |
| Přil.: | |

Věc: Námitky ke konceptu ÚP města Brna variantě I, II, III vč. vyhodnocení vlivu na udržitelný rozvoj území

Já, David Rotrekl, jako vlastník pozemku p.č. 915/22, Přízřenice, zapsané na LV č. 894 obec Brno, k.ú. Přízřenice, v souladu s ust. § 48 odst. 2 z.č. 183/2006 Sb., podávám ke konceptu ÚP města Brna k variantě I., II., III. tyto

N Á M I T K Y .

Namítám a nesouhlasím, aby pozemky a stavby, jichž jsem výlučným vlastníkem byly dotčeny dopravní infrastrukturou vč. ochranných pásem dopravní infrastruktury, nesouhlasím, aby byly dotčeny technickou infrastrukturou, a to vzhledem k navrhovaným plochám výroby a plochám průmyslu v dané lokalitě navazující na navrhované plochy pro bydlení, zejména budováním nových řadů vody, plynu, kanalizace, el.energie, či rozšířením stávajících řadů – voda, plyn, kanalizace a el.energie, komunikačních zařízení a dále ochranných pásem pro jednotlivé druhy těchto staveb. Nesouhlasím, s navrhovaným řešením pokud jsou nemovitosti, jichž jsem vlastníci dotčeny veřejně prospěšnými stavbami, veřejně prospěšnými opatřeními a nově zastavitelnou plochou, pro které ze zákona vzniká předkupní právo, a pro které lze vyvlastnit.

Namítám a nesouhlasím s dotčením pozemků a staveb, jichž jsem vlastníkem, navrhovanou občanskou vybaveností a případně veřejnými prostranstvími, zejména zřizováním veřejné zeleně, izolační zelení apod., nesouhlasím, aby pozemky a stavby, jichž jsem výlučným vlastníkem byly dotčeny veřejně prospěšnými opatřeními navrhovanými v této lokalitě.

Na stávající rodinnou zástavbu, mimo jiné ty nemovitosti, jichž jsem vlastníkem, bezprostředně navazují navrhované plochy pro průmysl a výrobu, které jsou ve variantním řešení odstíněny tu pruhem zeleného pásu zřejmě izolační zeleně v kombinaci s návrhem občanské vybavenosti nebo jen objekty občanské vybavenosti. S tímto návrhem ani s variantními řešeními nesouhlasím a namítám přímé dotčení mých nemovitostí hlukem, prachem, emisemi, v důsledku toho zhoršení ovzduší, hygienických limitů, které již dnes stávající dopravou jsou překročeny a přímé ohrožení mých vlastnických práv.

Nesouhlasím, aby v dané lokalitě byly vymezovány nové zastavitelné plochy, neboť se převážně jedná o vymezení zastavitelných ploch na současném zemědělském půdním fondu, půda v této lokalitě se vyznačuje vysokou produkcí půdy, jedná se o nivní půdu a černozemě. V rámci navrhované zastavitelnosti ploch dojde k téměř úplné likvidaci stávajícího zemědělského půdního fondu v dané lokalitě. Jedná se o lokalitu, která je již z historického hlediska, kulturního a využití využívána k zemědělskému obhospodařování a to jak samostatnými soukromými zemědělci tak i sdruženími zemědělců.



MAGISTRÁT MĚSTA BRNA
ODBOR ÚZEMNÍHO PLÁNOVÁNÍ A
ROZVOJE

N 9424 Her

| | |
|--|---------|
| Pořadové č. námítky | N/..... |
| MAGISTRÁT MĚSTA BRNA Odbor územního plánování a rozvoje | |
| Dalo se dne: - 9 - 03 - 2011 | |

| | | |
|--|---|---|
| NÁMITKA | | Č.j. MMB: 0101490 |
| KE KONCEPTU ÚZEMNÍHO PLÁNU MĚSTA BRNA | | |
| podle ustanovení § 48 odst. 2 zákona č. 183/2006 Sb., o územním plánování a stavebním řádu (stavební zákon) v platném znění | | |
| I. Identifikační údaje vlastníka/zástupce veřejnosti podávajících námítku | | |
| Jméno, příjmení fyzické osoby/ název právnické osoby | ING. LADISLAV OBROVSKÝ | |
| Adresa / sídlo | HOSTISLAVOVA 42, BRNO 71, PSČ 64100 | |
| Identifikace vlastněné nemovitosti | POZEMEK | |
| Podává-li věcně shodnou námítku více navrhovatelů, jsou údaje o nich (jméno, příjmení, adresa a identifikace vlastněné nemovitosti) uvedeny v samostatných přílohách | | <input type="checkbox"/> ano <input type="checkbox"/> ne |
| II. Upřesnění obsahu námítky | | |
| k návrhu řešení | | k procesu požizování |
| textové části <input checked="" type="checkbox"/> ano <input type="checkbox"/> ne | grafické části <input checked="" type="checkbox"/> ano <input type="checkbox"/> ne | <input type="checkbox"/> ano <input type="checkbox"/> ne |
| III. Údaje o uplatněné námítce k variantě (variantám) konceptu <input type="checkbox"/> I. <input type="checkbox"/> II. <input type="checkbox"/> III. | | |
| Městská část | BRNO ŽEBĚTÍN | |
| Katastrální území | ŽEBĚTÍN | |
| Parcelní čísla pozemků (adresa nemovitosti, doplňující popis lokality) | 4085, 3763 | |
| Obsah námítky | Nesouhlasím se zařazením pozemků jako plochy městské zeleně. Navrhuji ponechat území jako doposud, tj. bez označením využití ploch. | |
| IV. Grafická příloha k námítce | <input type="checkbox"/> ano <input checked="" type="checkbox"/> ne | |
| V. Ostatní přílohy - zmocnění zástupce veřejnosti, ve smyslu § 23 odst. 2 a 3 stavebního zákona | <input type="checkbox"/> ano <input checked="" type="checkbox"/> ne | |
| VI. Preference varianty konceptu | | |
| <input checked="" type="checkbox"/> I. varianta <input type="checkbox"/> II. varianta <input type="checkbox"/> III. varianta | | |
| V BRNĚ dne 6.3.2011 | | |
| | podpis vlastníka / zástupce veřejnosti | |
| Vyplněný formulář zašlete nejpozději do 10.3.2011 na adresu : Magistrát města Brna, Odbor územního plánování a rozvoje, Kounicova 67, 601 67 Brno (viz veřejná vyhláška) | | |

N 1115 H. Herxan



MAGISTRÁT MĚSTA BRNA
ODBOR ÚZEMNÍHO PLÁNOVÁNÍ A
ROZVOJE MĚSTA BRNA
územního plánování a rozvoje

| | |
|---------------------|--------|
| Pořadové č. námítky | N..... |
|---------------------|--------|

Došlo dne: - 9 -03- 2011

0101495 **NÁMITKA**

Č.j. MMB: **KE KONCEPTU ÚZEMNÍHO PLÁNU MĚSTA BRNA**
Příl.:

podle ustanovení § 48 odst. 2 zákona č. 183/2006 Sb., o územním plánování a stavebním řádu (stavební zákon) v platném znění

I. Identifikační údaje vlastníka/zástupce veřejnosti podávajících námítku

| | |
|---|-----------------------------------|
| Jméno, příjmení fyzické osoby/ název právnické osoby | VLADIMÍRA KREMLÁČKOVÁ |
| Adresa / sídlo | MORAVANSKÁ 78, 619 00 BRNO |
| Identifikace vlastněné nemovitosti | ORNÁ PŮDA |

Podává-li věcně shodnou námítku více navrhovatelů, jsou údaje o nich (jméno, příjmení, adresa a identifikace vlastněné nemovitosti) uvedeny v samostatných přílohách ano ne

II. Upřesnění obsahu námítky

| | | |
|---|---|--|
| k návrhu řešení | k procesu pořizování | |
| textové části | grafické části | |
| <input checked="" type="checkbox"/> ano <input type="checkbox"/> ne | <input checked="" type="checkbox"/> ano <input type="checkbox"/> ne | <input type="checkbox"/> ano <input type="checkbox"/> ne |

III. Údaje o uplatněné námítce k variantě (variantám) konceptu I. II. III.

| | |
|--|---|
| Městská část | BRNO - JIH |
| Katastrální území | PŘÍPŘENICE |
| Parcelní čísla pozemků (adresa nemovitosti, doplňující popis lokality) | 326/1 |
| Obsah námítky | NESOUHLASÍM S NAVRHOVANÝM KÓDEM VYUŽITÍ PLOCHY C1v3 (VAR. I); V1v3/2S (VAR. II, III) POŘADUJI KÓD ZPŮSOBU VYUŽITÍ PLOCHY B S MAXIMÁLNÍ VÝŠKOVOU ÚROVNÍ 1. NESOUHLASÍM SE ZAŘAZENÍM PARCELY MEZI POZEMKY PRO VEŘEJNĚ PROSPĚŠNÉ STAVBY (KÓD Po-019/m)-VAR. II, III |

IV. Grafická příloha k námítce ano ne

V. Ostatní přílohy - zmocnění zástupce veřejnosti, ve smyslu § 23 odst. 2 a 3 stavebního zákona ano ne

VI. Preference varianty konceptu I. varianta II. varianta III. varianta

V **BRNĚ** dne **8.3.2011**
Kremáčková M
podpis vlastníka / zástupce veřejnosti

Vyplněný formulář zašlete **nejpozději do 10.3.2011** na adresu :
Magistrát města Brna, Odbor územního plánování a rozvoje, Kounicova 67, 601 67 Brno
(viz veřejná vyhláška)



MAGISTRÁT MĚSTA BRNA
 ODBOR ÚZEMNÍHO PLÁNOVÁNÍ A
 ROZVOJE

N 1458

Her

| | |
|--|-----------------------------------|
| MAGISTRÁT MĚSTA BRNA Odbor územního plánování a rozvoje | Pořadové č. návrhu: N 1458 |
| Došlo dne: - 9 -03- 2011 | |
| Č. j. MMB: 1101498 | |
| Příl: | |

NÁMITKA KE KONCEPTU ÚZEMNÍHO PLÁNU MĚSTA BRNA

podle ustanovení § 48 odst. 2 zákona č. 183/2006 Sb., o územním plánování a stavebním řádu (stavební zákon) v platném znění

I. Identifikační údaje vlastníka/zástupce veřejnosti podávající námitku

| | | |
|--|--|-----------------------------|
| Jméno, příjmení fyzické osoby/ název právnické osoby | SPIKE spol. s r.o. | |
| Adresa / sídlo | Praha, Nové Město, Školská 32, PSČ 110 00 | |
| Identifikace vlastněné nemovitosti | LOKALITA BROWNFIELD referenční číslo 1909, BYVALÝ AREÁL ŽUKSEBNY ZEMNÍCH STROJŮ PŘI UL. JARNÍ | |
| Podává-li věcně shodnou námitku více navrhovatelů, jsou údaje o nich (jméno, příjmení, adresa a identifikace vlastněné nemovitosti) uvedeny v samostatných přílohách | <input checked="" type="checkbox"/> ano | <input type="checkbox"/> ne |

II. Upřesnění obsahu námítky

| | | | |
|-----------------|----------------|---|---|
| k návrhu řešení | | k procesu pořizování | |
| textové části | grafické části | <input type="checkbox"/> ano <input checked="" type="checkbox"/> ne | <input type="checkbox"/> ano <input checked="" type="checkbox"/> ne |

III. Údaje o uplatněné námitce k variantě (variantám) konceptu

I. II. III.

| | |
|--|--|
| Městská část | MALOHĚŘICE A OBRÁNY |
| Katastrální území | MALOHĚŘICE |
| Parcelní čísla pozemků (adresa nemovitosti, doplňující popis lokality) | soukromé pozemky 2230/10 PŘI ULICI JARNÍ V MALOHĚŘICÍCH |
| Obsah námítky | <p>NEBOUHLASÍME S: E/a2 + z</p> <p>NAVŘHNEHE: B/v5</p> <p>PŘÍKLADATE: fotomapa lokality + mapa BROWNFIELD č 1909</p> <ul style="list-style-type: none"> • vyjádření MČ č.j.: 54/09/240 ze dne 19.2.2009 • vyjádření HČ č.j.: 480/10 ze dne 19.9.2010 • úpis z OR společnosti SPIKE spol. s r.o. • informaci o parcele č. 2230/10 k.ú. Malohěřice • grafickou knižku varianty I. + II. + III. (koncept ÚPmB) • grafickou knižku k námitce včetně sousedního pozemku parc. č. 2230/6 + kopie jejího návrhu |

IV. Grafická příloha k námitce

ano
 ne

V. Ostatní přílohy

- zmocnění zástupce veřejnosti, ve smyslu § 23 odst.2 a 3 stavebního zákona ano ne

VI. Preference varianty konceptu


I. varianta NE II. varianta NE III. varianta NE

| | |
|-----------------------|--|
| V Brně dne 09.03.2011 | SPIKE spol. s r.o. Školská 32/110 00 Praha 1 IČ: 25561723, DIČ: CZ25561723 podpis vlastníka / zástupce veřejnosti |
|-----------------------|--|

Vyplněný formulář zašlete nejpozději do 10.3.2011 na adresu:

Magistrát města Brna, Odbor územního plánování a rozvoje, Kounilova 67, 601 67 Brno

(viz veřejná vyhláška)



Plánovač trasy © PLANstudio, 2005-2011
Copyright © 1999 - 2011 Seznam.cz, a.s.
Zaměření adres: ČSÚ
Seznam - Návodník - Přílohy - Technická podpora

1909

Formulář A - Lokalita Brownfield

Formulář slouží k získání prvotních informací o lokalitě

ZÁKLADNÍ ÚDAJE :

Název : Bývalý areál zkušebny zemědělných strojů

Název katastru : Maloměřice

Adresa : Pod Hády

Rozloha : 3,06 ha

% zastavění : 10%

Vlastnictví : Ostatní formy

Počet vlastníků : 3

Uprávnění vlastnictví : Převážná část lokality (98%) je ve vlastnictví právnícké osoby SPIKE s.r.o., zbytek ve vlastnictví fyzických osob.

Umístění ve městě : C - Okrajová část

Plošné využití : Částečně (do 30%)

Původní účel využití : Lehký průmysl

Funkční využití dle ÚPmB : Plochy pracovních aktivit - stav

Poznámka k funkčnímu využití : Dle ÚPmB severovýchodní část lokality jako plocha krajinně zeleně-stavající. Původně lokalita sloužila zkušební zemědělným strojům. Záměr pořídit změny 2008-II.

Fáze revitalizace : Průzkumné práce ; Ekologický audit ; Analýza rizik ; Lokality s předpoklad. ekol. zátěží- průzkum.práce neprovedeny. Identifikována bývalá skládka.

Obrázek :



Popis obrázku : Pohled z ul. Jami.

Cesta k obrázku : /Foto/19/1909/190800.jpg

OSTATNÍ ÚDAJE :

Atraktivní umístění :

Doporučení pro opětovné využití :

Kategorie lokality : 2a

Pozemky pravděpodobně bez kontaminace (nebo jsou lehce kontaminovány), nejsou dobře umístěny a je na nich málo budov nebo budovy žádné.

Textová poznámka : Lokalita je součástí urbanistické studie Maloměřice-Pod Hády (12/07). Na části území je záměr na výstavbu haly pro lehkou výrobu.

PRÍLOHY :

Fotodokumentace : Foto\19\1909

Letecký snímek : letec\1909-let.pdf

Výřez ÚPmB : upmb\1909-up.pdf

Vlastnictví pozemků : vlastni\1909-va.pdf

Datum záznamu : 22. dubna 2009



Vyhledávání



STAVĚBNÍ ÚŘAD, MALOMĚŘICE, ŠKOLNÍ 20, 602 02 BRNO

VÁŠ DOPIS ČJ.:

ZE DNE:

NAŠE ČJ.: SU/09/240

SPIS. ZN.:

VYŘIZUJE: Ing.arch. Bohumila Hortová

TEL.: 545 423 937

FAX: 545 423 983

E-MAIL: stavebni@malomerice.cz

DATUM: 19.2.2009

Míluše Kolářová

Borodinova 294/1

623 00 BRNO

Věc: projednání žádosti o změnu územního plánu města Brna na poz. p.č. 2230/10 k.ú. Maloměřice při ul. Jarní (vlastník firma Spike spol.s.r.o.) z funkční stabilizované plochy pro výrobu – PV na návrhovou plochu všeobecného bydlení - BO

Zastupitelstvo městské části Brno-Maloměřice a Obřany na svém XV. zasedání konaném dne 18.2.2009 projednalo žádost o změnu územního plánu města Brna na poz. p.č. 2230/10 k.ú. Maloměřice při ul. Jarní (vlastník firma Spike spol.s.r.o.) z funkční stabilizované plochy pro výrobu – PV na návrhovou plochu všeobecného bydlení - BO s tímto usnesením:

Zastupitelstvo městské části Brno-Maloměřice a Obřany souhlasí

se změnou územního plánu města Brna na poz. p.č. 2230/10 k.ú. Maloměřice při ul. Jarní (vlastník firma Spike spol.s.r.o.) z funkční stabilizované plochy pro výrobu – PV na návrhovou plochu všeobecného bydlení – BO s tím, že musí být vyřešeno odkanalizování území.

Jarmila Kocmanová
starostka MČ

STAVĚBNÍ ÚŘAD, MALOMĚŘICE, ŠKOLNÍ 20, 602 02 BRNO



VÁŠ DOPIS ČJ.:
ZE DNE:
NAŠE ČJ.: 480/10
SPIS. ZN.:

VYŘIZUJE: Ing. arch. Bohumila Hortová
TEL.: 545 423 937
FAX: 545 423 983
E-MAIL: stavebni@malomerice.cz
DATUM: 19.9.2010

Paní Miluše Kolářová
Borodinova 294/1
623 00 BRNO- Kohoutovice

Věc: záměr výstavby fotovoltaické elektrárny na pozemku p.č. 2230/10 k.ú. Maloměřice v areálu firmy SPIKE spol. s.r.o. při ul. Jarní

Zastupitelstvo městské části Brno-Maloměřice a Obřany na XIX. zasedání konaném dne 15.9.2010 projednalo záměr výstavby fotovoltaické elektrárny na pozemku p.č. 2230/10 k.ú. Maloměřice v areálu firmy SPIKE spol. s.r.o. při ul. Jarní s tímto usnesením:

*Zastupitelstvo městské části Brno – Maloměřice a Obřany
nesouhlasí*

se záměrem výstavby fotovoltaické elektrárny na pozemku p.č. 2230/10 k.ú. Maloměřice v areálu firmy SPIKE spol. s.r.o. při ul. ZMČ trvá na usnesení XV. ZMČ ze dne 18.2.2009, aby plocha byla využita pro bydlení.

Statutární město Brno
Městská část Brno-Maloměřice a Obřany
Selská 66, 614 00 Brno

Jarmila Kocmanová
starostka MČ

Co:paní starostka
spis

V ý p i s

z obchodního rejstříku, vedeného
Městským soudem v Praze
oddíl C, vložka 126321

!!!UPOZORNĚNÍ!!!

Tento výpis má pouze **informativní** charakter.

Data pro jeho vytvoření byla získána z počítačové sítě INTERNET. V případě, že se domníváte, že obsahuje chyby, obraťte se prosím na rejstříkový soud.

Datum zápisu: 19.dubna 1999
Obchodní firma: SPIKE spol. s r.o.
Sídlo: Praha, Nové Město, Školská 32, PSČ 110 00
Identifikační číslo: 255 61 723
Právní forma: Společnost s ručením omezeným

Předmět podnikání:

- koupě zboží za účelem jeho dalšího prodeje a prodej
- zprostředkovatelská činnost
- reklamní činnost a marketing
- grafické práce a kresličské práce
- realitní činnost
- pořádání kulturních produkcí, zábav a provozování zařízení sloužících zábavě
- agenturní činnost v oblasti kultury a umění
- poskytování technických služeb
- správa a údržba nemovitostí
- pronájem a půjčování věcí movitých
- výroba, rozmnožování, nahrávání a distribuce zvukových a zvukově - obrazových záznamů

Statutární orgán:

jednatel: Michal Hašek, r.č. 691019/3961
Brno, Záhřebská 11, PSČ 616 00
den vzniku funkce: 19.dubna 1999

Způsob zastupování: Za společnost jedná a podepisuje jednatel samostatně.

Společníci:

Michal Hašek, r.č. 691019/3961
Brno, Záhřebská 11, PSČ 616 00

Vklad: 100 000,- Kč

Splaceno: 100 000,- Kč

Obchodní podíl: 100 %

Základní kapitál: 100 000,- Kč

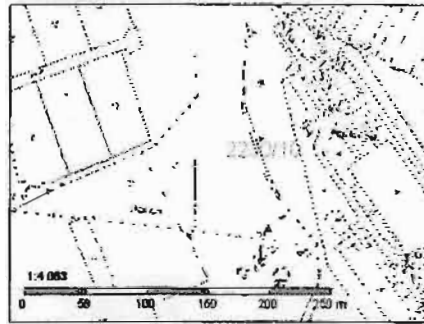
Tento výpis je neprodejný a byl pořízen na Internetu (<http://www.justice.cz>).

Dne: 01.03.11 10:52:04

Údaje platné ke dni 01.03.2011, 6:00

Informace o parcele

Parcelní číslo: 2230/10
Výměra [m²]: 25865
Katastrální území: Maloměřice 612499
Číslo LV: 371
Typ parcely: Parcela katastru nemovitostí
Mapový list: STEP1000,V.S.106
Určení výměry: Graficky nebo v digitalizované mapě
Způsob využití: jiná plocha
Druh pozemku: ostatní plocha



Sousední parcely

Vlastníci, jiná oprávnění

| Vlastnické právo | | |
|--------------------|---|-------|
| Jméno/název | Adresa | Podíl |
| SPIKE spol. s r.o. | Školská 694/32, Praha, Nové Město, 110 00 | |

Způsob ochrany nemovitosti

Nejsou evidovány žádné způsoby ochrany.

Seznam BPEJ

Parcela nemá evidované BPEJ.

Omezení vlastnického práva

Nejsou evidována žádná omezení.

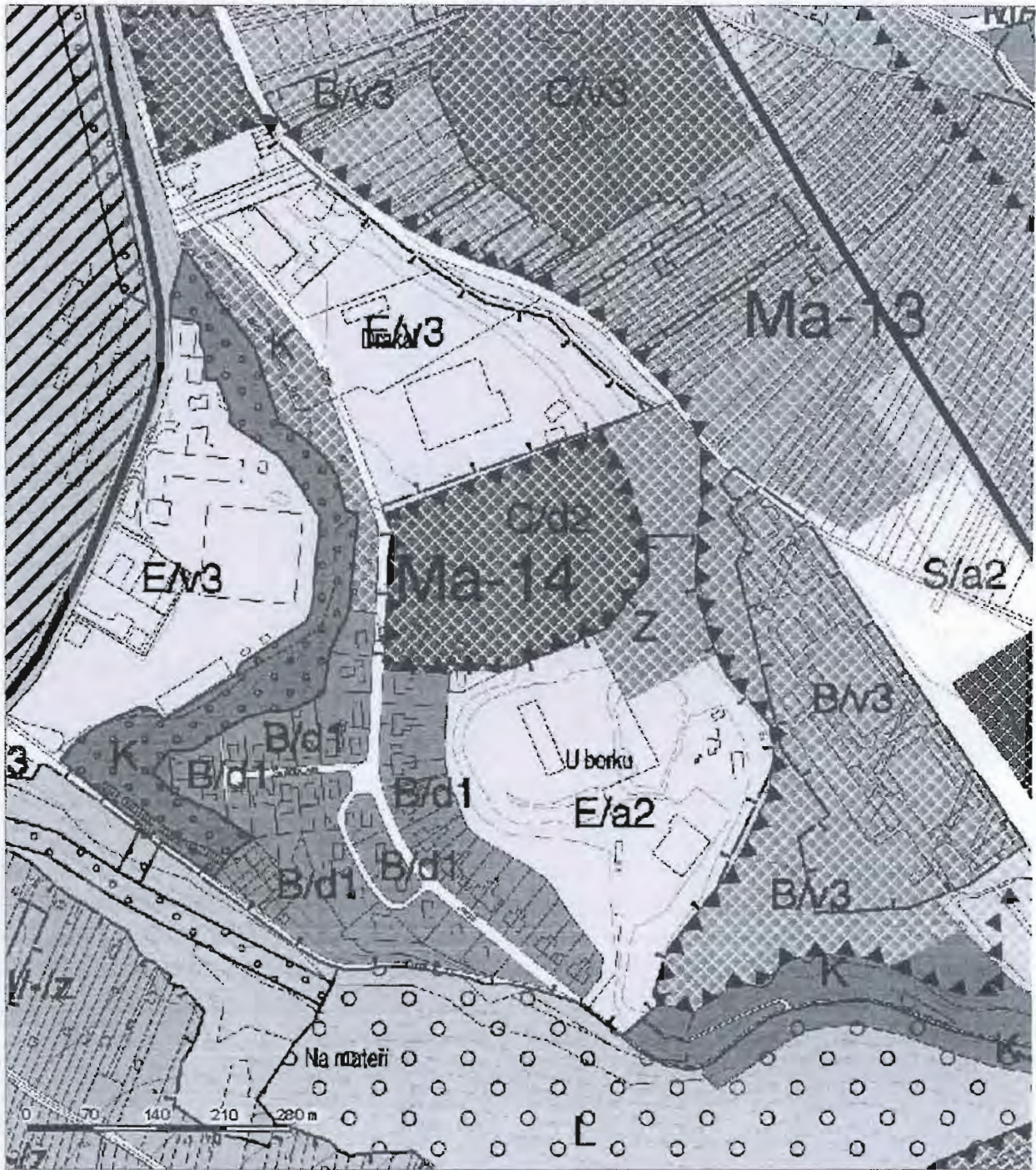
Jiné zápisy

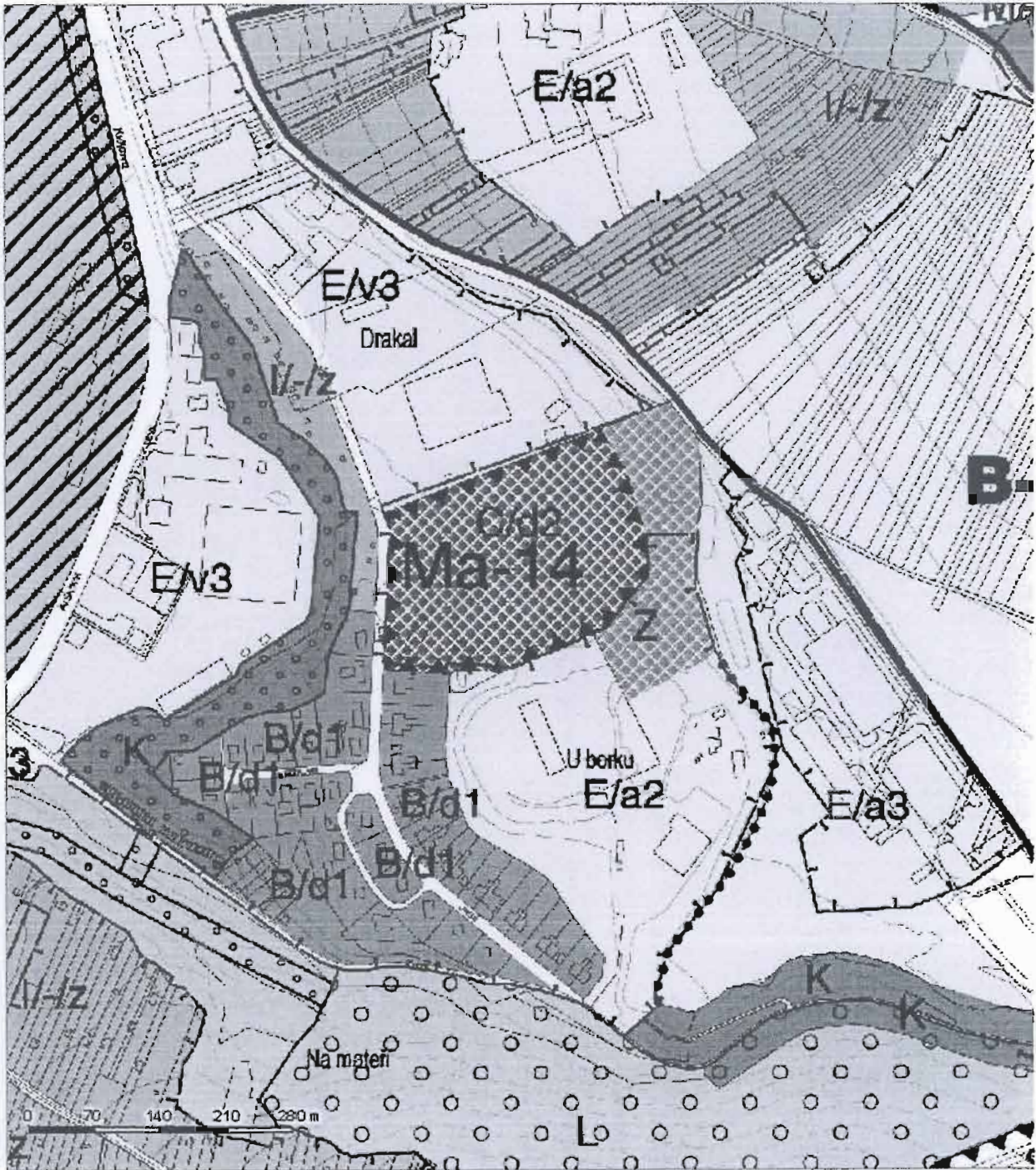
Nejsou evidovány žádné jiné zápisy.

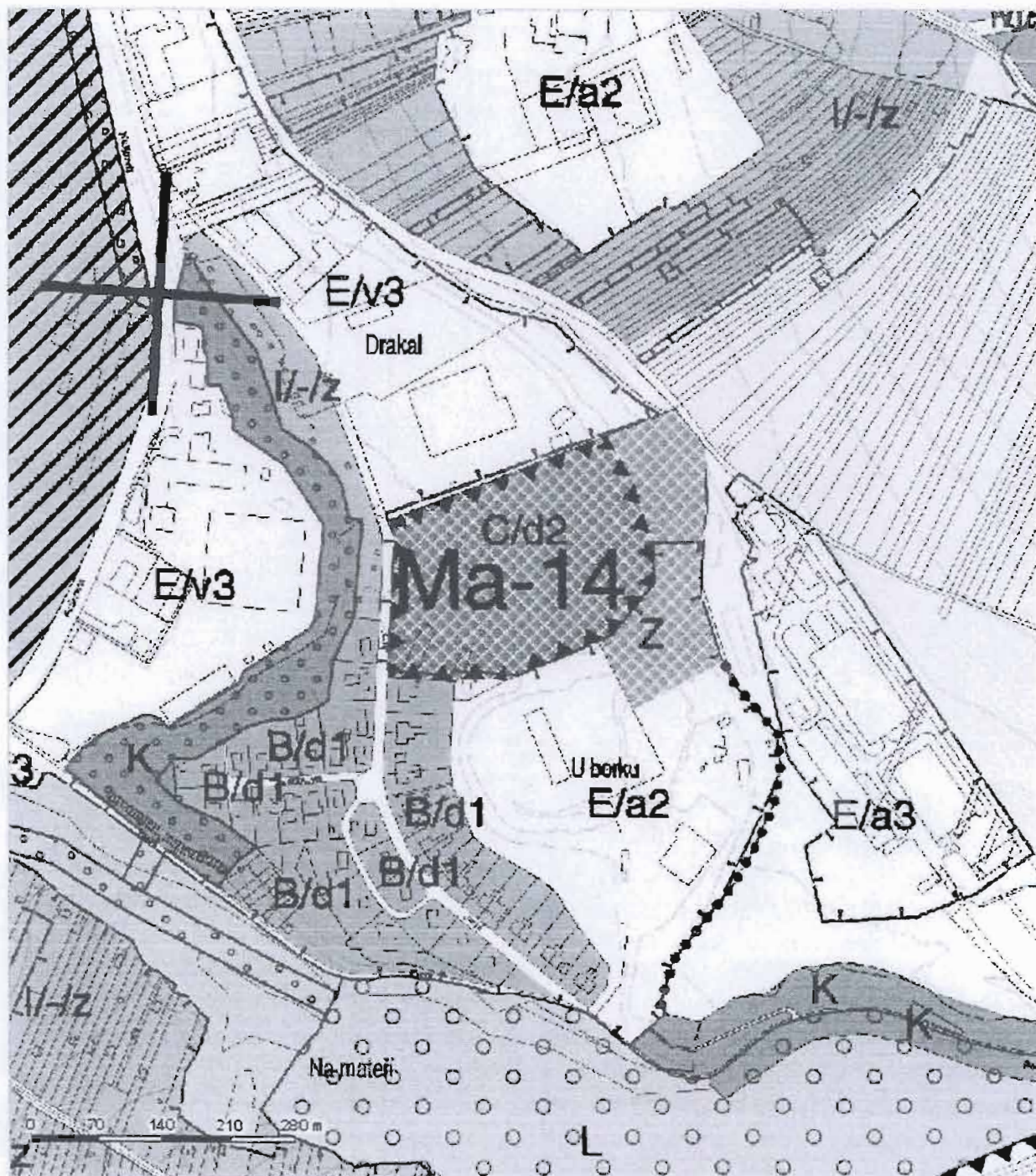
Zobrazené údaje mají informativní charakter.

Nemovitost je v územním obvodu, kde státní správu katastru nemovitostí ČR vykonává Katastrální úřad pro Jihočeský kraj, Katastrální pracoviště Bno-město

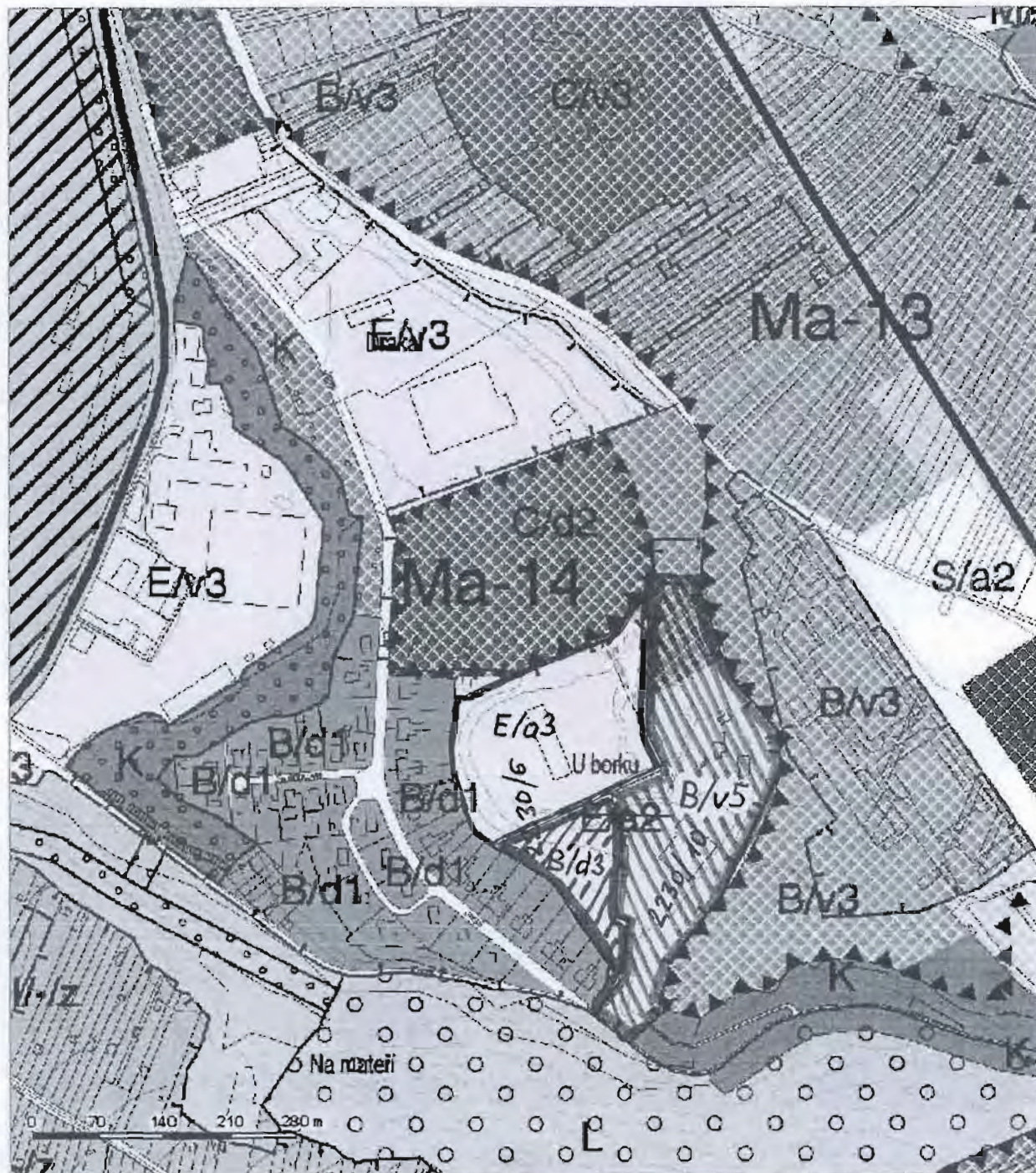
Platnost k 01.03.2011 18:08:08







B | R | N | O



Vlastníci p.č. 2230/6 Ing. A. Kubíček a PhDr. N. Kubíčková žádají pl. B/d3 a souhlasí s požadavkem fy SPIKE spol. s r.o. na plochu B/v5.

Vlastník p.č. 2230/10 SPIKE spol. s r.o. žádá plochu B/v5 a souhlasí s požadavkem manželů Kubíčkových na plochu B/d3.

4.3.2011

Ing. A. Kubíček

SPIKE spol. s r.o.
 Školská 32, 110 00 Praha 1
 IČ: 25561723, DIČ: CZ25561723



MAGISTRÁT MĚSTA BRNA
ODBOR ÚZEMNÍHO PLÁNOVÁNÍ A
ROZVOJE

Pořadové č. námítky

N/.....

NÁMITKA KE KONCEPTU ÚZEMNÍHO PLÁNU MĚSTA BRNA

podle ustanovení § 48 odst. 2 zákona č. 183/2006 Sb., o územním plánování a stavebním řádu (stavební zákon) v platném znění

I. Identifikační údaje vlastníka/zástupce veřejnosti podávající námítku

Jméno, příjmení fyzické osoby /
název právnické osoby Ing. Miroslav Kubiček
PhDr. Naděžda Kubičková SJM

Adresa / sídlo Jarní 2b, 61400 Brno

Identifikace vlastněné
nemovitosti k.ú. Maloměřice, parc. čís. 2230/6+2230/90 Soukr. poz.,
areál při ulici Jarní v Brně - Maloměřicích, LV 1115

Podává-li věcně shodnou námítku více navrhovatelů, jsou údaje o nich (jméno, příjmení, adresa a
identifikace vlastněné nemovitosti) uvedeny v samostatných přílohách ano
 ne

II. Upřesnění obsahu námítky

k návrhu řešení k procesu pořizování

textové části grafické části

ano ne ano ne ano ne

III. Údaje o uplatněné námítce k variantě (variantám) konceptu I. II. III.

Městská část Brno - Maloměřice a Dobruška

Katastrální území Maloměřice

Parcelní čísla pozemků
(adresa nemovitosti,
doplňující popis lokality) Soukromé pozemky
2230/6; 2230/90 při ulici Jarní

Obsah námítky - viz Textová část námítky + Přílohy

Přílohy:

1. Grafická příloha k námítce 1A4
2. Doklad Úmě MaO k asanaci dřeviny 1A4
3. Doklad Úmě MaO k zdemění fi SPIKE spol. s r.o. 1A4
4. Kopie námítky fi SPIKE spol. s r.o.
k oboustranné plošce 1A4

IV. Grafická příloha
k námítce ano
 ne

V. Ostatní přílohy
- zmocnění zástupce veřejnosti, ve smyslu § 23 odst. 2 a 3 stavebního zákona ano ne

VI. Preference varianty konceptu

I. varianta II. varianta III. varianta

v Brně dne 4.3.2011

podpis vlastníka / zástupce veřejnosti

Vyplněný formulář zašlete nejpozději do 10.3.2011 na adresu :

Magistrát města Brna, Odbor územního plánování a rozvoje, Kounicova 67, 601 67 Brno
(viz veřejná vyhláška)

Textová část námitky k připravovanému ÚP - k variantě I

Místo: k.ú. Maloměřice - p.č. 2230/6, p.č. 2230/90 - soukromý areál při ulici Jarní.

1. Námitka proti ploše E/a2 na soukromých pozemcích p.č. 2230/6 a části p.č. 2230/90.

- Žádáme pro severní část plochy E/a2 zvýšit výšku zástavby na 6 až 16m, tedy změnit na E/a3.

Na této ploše již existuje lehká výroba a ve stavebním řízení je vydáno Územní rozhodnutí o dostavbě areálu.

- Žádáme změnit jižní část plochy E/a2 na plochu na bydlení B/d3

V této části soukromého pozemku se nachází postavená víceúčelová stavba s bytem. Plocha bydlení by volně navazovala na jihozápadní stávající plochu B/d1 a východní sousedem požadovanou plochu B/v5 na parcele 2230/10 a plochy na bydlení navrhované připravovaným novým ÚP ve variantě I.

2. Námitka proti ploše Z na části soukromé p.č. 2230/90


- Žádáme tuto plochu změnit na plochu E/a3

Na této ploše bylo povoleno a provedeno kácení dřevin, soukromé parcely číslo 2230/6 a 2230/90 jsou využívány pro rozvoj lehké výroby.

VIZ GRAFICKÁ PŘÍLOHA

V Brně dne 7.3.2011

Vlastníci


.....
Ing. Aleš Kubíček a PhDr. Naděžda Kubíčková



územní plán města Brna

MAGISTRÁT MĚSTA BRNA
MAGISTRÁT MĚSTA BRNA
ODBOR ÚZEMNÍHO PLÁNOVÁNÍ A ROZVOJE

Došlo dne: - 9 - 03 - 2011

0101500

Pořadové č. námítky

N/.....

Č.j. MMB:.....

Příl.:

NÁMITKA**KE KONCEPTU ÚZEMNÍHO PLÁNU MĚSTA BRNA**

podle ustanovení § 48 odst. 2 zákona č. 183/2006 Sb., o územním plánování a stavebním řádu (stavební zákon) v platném znění

I. Identifikační údaje vlastníka/zástupce veřejnosti podávajících námítkuJméno, příjmení fyzické osoby/
název právnické osoby

DAGMAR ROTREKLOVÁ

Adresa / sídlo

MORAVANSKÁ 60, 61900 BRNO

Identifikace vlastněné
nemovitosti

ORNÁ PŮDA

Podává-li věcně shodnou námítku více navrhovatelů, jsou údaje o nich (jméno, příjmení, adresa a identifikace vlastněné nemovitosti) uvedeny v samostatných přílohách

 ano
 ne**II. Upřesnění obsahu námítky**

k návrhu řešení

k procesu pořizování

textové části

grafické části

 ano ne ano ne ano ne**III. Údaje o uplatněné námítce k variantě (variantám) konceptu** I. II. III.

Městská část

BRNO - JIH

Katastrální území

PŘÍPŘENICE

Parcelní čísla pozemků
(adresa nemovitosti,
doplňující popis lokality)


320/1 ; 321/1

Obsah námítky

NESOUHLASÍM S NAVRHOVANÝM KÓDEM VYUŽITÍ PLOCHY C/V3 (VAR I), V/V3/RS (VAR. II, III)
POŽADUJI KÓD ŽPŮSOBU VYUŽITÍ PLOCHY B S MAXIMÁLNÍ VÝŠKOVOU ÚROVNÍ 1.
NESOUHLASÍM A PROTESTUJI SE ŽARŽENÍM PARCEL MEZI POZEMKY PRO VEŘEJNĚ PROSPĚŠNÉ STAVBY S KÓDEM P0-019/m (VAR. II, III)

**IV. Grafická příloha
k námítce** ano
 ne**V. Ostatní přílohy**- zmocnění zástupce veřejnosti, ve smyslu § 23 odst.2 a 3 stavebního zákona ano ne**VI. Preference varianty konceptu** I. varianta II. varianta III. varianta

V BRNĚ dne 7.3.2011


podpis vlastníka / zástupce veřejnosti

Vyplněný formulář zašlete nejpozději do 10.3.2011 na adresu :

Magistrát města Brna, Odbor územního plánování a rozvoje, Kounicova 67, 601 67 Brno
(viz veřejná vyhláška)



MAGISTRÁT MĚSTA BRNA
ODBOR ÚZEMNÍHO PLÁNOVÁNÍ A
ROZVOJE

územní plán města Brna
Došlo dne: - 9 -03- 2011

Pořadové č. námítky

N/.....

Č.j. MMB: 0101/03
Příl.:

NÁMITKA

KE KONCEPTU ÚZEMNÍHO PLÁNU MĚSTA BRNA

podle ustanovení § 48 odst. 2 zákona č. 183/2006 Sb., o územním plánování a stavebním řádu (stavební zákon) v platném znění

I. Identifikační údaje vlastníka/zástupce veřejnosti podávajících námítku

| | |
|--|--|
| Jméno, příjmení fyzické osoby/ název právnické osoby | VĚRA SYKOROVÁ |
| Adresa / sídlo | MORAVANSKÁ 48, 619 00 BRNO |
| Identifikace vlastněné nemovitosti | ORNÁ PŮDA |
| Podává-li věcně shodnou námítku více navrhovatelů, jsou údaje o nich (jméno, příjmení, adresa a identifikace vlastněné nemovitosti) uvedeny v samostatných přílohách | <input type="checkbox"/> ano <input checked="" type="checkbox"/> ne |

II. Upřesnění obsahu námítky

| | | |
|--|---|--|
| k návrhu řešení | k procesu požizování | |
| textové části <input checked="" type="checkbox"/> ano <input type="checkbox"/> ne | grafické části <input checked="" type="checkbox"/> ano <input type="checkbox"/> ne | <input type="checkbox"/> ano <input type="checkbox"/> ne |

III. Údaje o uplatněné námítce k variantě (variantám) konceptu I. II. III.

| | |
|--|---|
| Městská část | BRNO - JIH |
| Katastrální území | PRÍZŘENICE |
| Parcelní čísla pozemků (adresa nemovitosti, doplňující popis lokality) | 835/8, 835/10 |
| Obsah námítky | <p>NESOUHLASÍM S NAVRHOVANÝMI KÓDY VYUŽITÍ PLOCHY V/V3/RS, Z (VAR. I) a W/V3, Z (VAR. II, III) POŽADUJI KÓD VYUŽITÍ PLOCH B NEBO C S MAXIMÁLNÍ VÝŠKOVOU ÚROVNÍ 2. NESOUHLASÍM SE ZAŘAZENÍM PARCEL MEZI POZEMKY PRO VEŘEJNĚ PROSPĚŠNÉ STAVBY. (KÓDY P_o-021/m, P_v-261/m) - VAR. I (KÓDY P_v-276/m) - VAR. II, III</p> |

IV. Grafická příloha k námítce ano ne

V. Ostatní přílohy - zmocnění zástupce veřejnosti, ve smyslu § 23 odst. 2 a 3 stavebního zákona ano ne

VI. Preference varianty konceptu

I. varianta II. varianta III. varianta

V BRNĚ dne 7.3.2011

V. Sykorová
podpis vlastníka / zástupce veřejnosti

Vyplněný formulář zašlete nejpozději do 10.3.2011 na adresu :

Magistrát města Brna, Odbor územního plánování a rozvoje, Kounicova 67, 601 67 Brno
(viz veřejná vyhláška)

N 1116 h. Herzan

N 1459 Her



MAGISTRÁT MĚSTA BRNA
 ODBOR ÚZEMNÍHO PLÁNOVÁNÍ A
 ROZVOJE

| | |
|--------------------|--|
| Pořadové č. návrhu | MAGISTRÁT MĚSTA BRNA Odbor územního plánování a rozvoje |
| Došlo dne: | - 9 - 03 - 2011 |
| C.j. MMB: | 0-101504 |
| Příl.: | |

NÁMITKA KE KONCEPTU ÚZEMNÍHO PLÁNU MĚSTA BRNA

podle ustanovení § 48 odst. 2 zákona č. 183/2006 Sb., o územním plánování a stavebním řádu (stavební zákon) v platném znění

I. Identifikační údaje vlastníka/zástupce veřejnosti podávajících námitku

| | | | |
|--|---|--|--|
| Jméno, příjmení fyzické osoby/ název právnické osoby | CACOVICKÉ ZÁVODY S.R.O. | | |
| Adresa / sídlo | BRNO, HOJMIŘOVO NÁHĚSTÍ 75/2, PSČ 612 00 | | |
| Identifikace vlastněné nemovitosti | LOKALITA BROWNFIELD referenční číslo 1901 NEVHODNĚ VYUŽITVANY AREA'L PAŮ ULICI CACOVICE 63/2 | | |
| Podává-li věcně shodnou námitku více navrhovatelů, jsou údaje o nich (jméno, příjmení, adresa a identifikace vlastněné nemovitosti) uvedeny v samostatných přílohách | <input type="checkbox"/> ano | <input checked="" type="checkbox"/> ne | |

II. Upřesnění obsahu námitky

| | | | |
|---|---|------------------------------|--|
| k návrhu řešení | | k procesu pořizování | |
| textové části | grafické části | | |
| <input type="checkbox"/> ano <input checked="" type="checkbox"/> ne | <input checked="" type="checkbox"/> ano <input type="checkbox"/> ne | <input type="checkbox"/> ano | <input checked="" type="checkbox"/> ne |

III. Údaje o uplatněné námitce k variantě (variantám) konceptu

| | |
|--|--|
| | <input checked="" type="checkbox"/> I. <input checked="" type="checkbox"/> II. <input checked="" type="checkbox"/> III. |
| Městská část | HALOMĚŘICE A OBRÁNY |
| Katastrální území | HALOMĚŘICE |
| Parcelní čísla pozemků (adresa nemovitosti, doplňující popis lokality) | viz LV č. 90 k.ú. HALOMĚŘICE (soukromý vlastník) |
| Obsah námitky | NEBOUHLASÍME S : S/a 2 NAVRHUJEME : B/v 4 PŘÍKLADÁME : výpis z OR spol. CACOVICKÉ ZÁVODY S.R.O. LV č. 90 k.ú. Haloměřice mapu Brownfield č. 1901 + fotomapu lokality grafickou přílohu varianta I. + II. + III. (koncept ÚPMB) |

IV. Grafická příloha k námitce

| | |
|------------------------------|--|
| <input type="checkbox"/> ano | <input checked="" type="checkbox"/> ne |
|------------------------------|--|

V. Ostatní přílohy - zmocnění zástupce veřejnosti, ve smyslu § 23 odst. 2 a 3 stavebního zákona

| | |
|------------------------------|--|
| <input type="checkbox"/> ano | <input checked="" type="checkbox"/> ne |
|------------------------------|--|

VI. Preference varianty konceptu

| | | |
|---|--|---|
| <input type="checkbox"/> I. varianta NE | <input type="checkbox"/> II. varianta NE | <input type="checkbox"/> III. varianta NE |
|---|--|---|

V Brně dne 09.03.2011

CACOVICKÉ ZÁVODY, S.R.O.
 Mojžířovo nám. 2, 612 00 Brno
 podpis vlastníka / zástupce veřejnosti

Vyplněný formulář zašlete nejpozději do 10.3.2011 na adresu :
Magistrát města Brna, Odbor územního plánování a rozvoje, Kounicova 67, 601 67 Brno
 (viz veřejná vyhláška)

V ý p i s

z obchodního rejstříku, vedeného
Krajským soudem v Brně
oddíl C, vložka 46017

!!! U P O Z O R N Ě N Í !!!

Tento výpis má pouze **informativní** charakter.

Data pro jeho vytvoření byla získána z počítačové sítě INTERNET. V případě, že se domníváte, že obsahuje chyby, obraťte se prosím na rejstříkový soud.

Datum zápisu: 15.června 2004
Obchodní firma: Cacovické závody s.r.o.
Sídlo: Brno, Mojmírovo náměstí 75/2, PSČ 612 00
Identifikační číslo: 269 29 511
Právní forma: Společnost s ručením omezeným
Předmět podnikání:
- hostinská činnost
- výroba, obchod a služby neuvedené v přílohách 1 až 3 živnostenského zákona

Statutární orgán:

jednatel: Nikolas Adámek, r.č. 750513/3383
Brno, Velkopavlovická 21, PSČ 628 00
den vzniku funkce: 29.října 2004
jednatel: Martin Brym, r.č. 690422/3799
Brno, Berkova 46, PSČ 612 00
den vzniku funkce: 5.května 2005
jednatel: Petr Hirt, r.č. 681012/0174
Brno, Hybešova 17, PSČ 602 00
den vzniku funkce: 5.května 2005
jednatel: Daniel Zvolský, r.č. 690604/6928
Brno, Vlčnovská 12, PSČ 628 00
den vzniku funkce: 5.května 2005
jednatel: Dan Zbořil, r.č. 681203/0049
Brno, Blatnická 12, PSČ 628 00
den vzniku funkce: 5.května 2005

Způsob jednání jménem společnosti:

Jménem společnosti jednají všichni jednatelé společně v těchto věcech:

- koupě a prodej nemovitostí,
- zatížení nemovitostí ve vlastnictví společností věcným břemenem, zástavním právem nebo předkupním právem,
- uzavírání jakýchkoliv smluv s předmětem plnění nad 300.000,- Kč.

V ostatních věcech jednají jednatelé každý samostatně.

Společníci:

Nikolas Adámek, r.č. 750513/3383
Brno, Velkopavlovická 21, PSČ 628 00
Vklad: 22 000,- Kč
Splaceno: 22 000,- Kč
Obchodní podíl: 1/9

Petr Hirt, r.č. 681012/0174
 Brno, Hybešova 17, PSČ 602 00
Vklad: 67 000,- Kč
Splaceno: 67 000,- Kč
 Obchodní podíl: 1/3

Daniel Zvolský, r.č. 690604/6928
 Brno, Vlčnovská 12, PSČ 628 00
Vklad: 22 000,- Kč
Splaceno: 22 000,- Kč
 Obchodní podíl: 1/9

Dan Zbořil, r.č. 681203/0049
 Brno, Blatnická 12, PSČ 628 00
Vklad: 22 000,- Kč
Splaceno: 22 000,- Kč
 Obchodní podíl: 1/9

Martin Brym, r.č. 690422/3799
 Brno, Berkova 46, PSČ 612 00
Vklad: 67 000,- Kč
Splaceno: 67 000,- Kč
 Obchodní podíl: 1/3

Základní kapitál: 200 000,- Kč

Tento výpis je neprodejný a byl pořízen na Internetu (<http://www.justice.cz>).

Dne: 01.03.11 23:45:25

Údaje platné ke dni 01.03.2011, 6:00

VÝPIS Z KATASTRU NEMOVITOSTÍ

prokazující stav evidovaný k datu 03.03.2011 07:37:17

pošta oloveno dálkovým přístupem do katastru nemovitostí pro účel ověření výstupu z informačního systému veřejné správy ve smyslu § 9 zák. č. 365/2000 Sb., ve znění pozdějších předpisů.

Okres: CZ0642 Brno-město

Obec: 582786 Brno

Kat.území: 612499 Maloměřice

List vlastnictví: 90

V kat. území jsou pozemky vedeny v jedné číselné řadě

| A Vlastník, jiný oprávněný | Identifikátor | Podíl |
|---|---------------|-------|
| Vlastnické právo | | |
| Cacovické závody s.r.o., Mojmirovo náměstí 75/2, Královo Pole, 612 00 Brno 12 | 26929511 | |

B Nemovitosti

| Pozemky | Parcela | Výměra[m2] | Druh pozemku | Způsob využití | Způsob ochrany |
|---------|---------|------------|----------------------------|--------------------|----------------|
| | 2/2 | 196 | ostatní plocha | ostatní komunikace | |
| | 9 | 272 | zastavěná plocha a nádvoří | | |
| | 10/1 | 6027 | zastavěná plocha a nádvoří | | |
| | 10/2 | 18 | zastavěná plocha a nádvoří | | |
| | 10/3 | 9 | zastavěná plocha a nádvoří | | |
| | 10/4 | 113 | zastavěná plocha a nádvoří | | |
| | 10/5 | 21 | zastavěná plocha a nádvoří | | |
| | 10/6 | 123 | zastavěná plocha a nádvoří | | |
| | 11/1 | 2418 | ostatní plocha | jiná plocha | |
| | 11/4 | 120 | zastavěná plocha a nádvoří | | |
| | 12/1 | 176 | zastavěná plocha a nádvoří | společný dvůr | |
| | 12/2 | 20 | zastavěná plocha a nádvoří | | |
| | 13 | 602 | ostatní plocha | silnice | |
| | 15/1 | 1268 | ostatní plocha | ostatní komunikace | |
| | 19/5 | 130 | ostatní plocha | ostatní komunikace | |

Stavby

Typ stavby

Část obce, č. budovy

Způsob využití

Způsob ochrany

Na parcele

| Maloměřice, č.p. 63 | výroba | 9 |
|---------------------|----------|------|
| bez čp/če | garáž | 10/1 |
| bez čp/če | jiná st. | 10/2 |
| bez čp/če | jiná st. | 10/3 |
| bez čp/če | jiná st. | 10/4 |
| bez čp/če | jiná st. | 10/5 |
| bez čp/če | jiná st. | 10/6 |
| bez čp/če | jiná st. | 11/4 |
| bez čp/če | jiná st. | 12/2 |

Jiná práva

Nemovitosti jsou v územním obvodu, ve kterém vykonává státní správu katastru nemovitostí ČR Katastrální úřad pro Jihoomoravský kraj, Katastrální pracoviště Brno-město, kód: 702.

KATASTRU NEMOVITOSTÍ

prokazující stav evidovaný k datu 03.03.2011 07:37:17

Vyhotoveno dálkovým přístupem do katastru nemovitostí pro účel ověření výstupu z informačního systému veřejné správy ve smyslu § 9 zák. č. 365/2000 Sb., ve znění pozdějších předpisů.

Okres: CZ0642 Brno-město

Obec: 582786 Brno

Kat.území: 612499 Maloměřice

List vlastnictví: 90

V kat. území jsou pozemky vedeny v jedné číselné řadě

Typ vztahu

Oprávnění pro

Povinnost k

o Věcné břemeno cesty

a stezky vozové

Parcela: 2/2

Parcela: 13

V-12387/2009-702

Listina Pozemková kniha č.d. 23193/1932 - smlouva ze dne 6.8.1932

Z-37987/2008-702

o Věcné břemeno cesty

a stezky vozové

Parcela: 2/2

Parcela: 14/2

V-12387/2009-702

Listina Pozemková kniha č.d. 23193/1932 - smlouva ze dne 6.8.1932

Z-37987/2008-702

C Omezení vlastnického práva

Typ vztahu

Oprávnění pro

Povinnost k

o Věcné břemeno užívání

břehů, kácení a vysazování stromů a keřů na nich dle odst. IV. čl. 2 smlouvy

Parcela: 4/1

Parcela: 15/1

Z-37987/2008-702

Listina Pozemková kniha č.d. 23193/1932 - smlouva ze dne 6.8.1932

Z-37987/2008-702

o Věcné břemeno užívání

břehů, kácení a vysazování stromů a keřů na nich dle odst. IV. čl. 2 smlouvy

Parcela: 4/2

Parcela: 15/1

Z-37987/2008-702

Listina Pozemková kniha č.d. 23193/1932 - smlouva ze dne 6.8.1932

Z-37987/2008-702

o Věcné břemeno užívání

břehů, kácení a vysazování stromů a keřů na nich dle odst. IV. čl. 2 smlouvy

Parcela: 4/3

Parcela: 15/1

Z-37987/2008-702

Listina Pozemková kniha č.d. 23193/1932 - smlouva ze dne 6.8.1932

Z-37987/2008-702

o Věcné břemeno užívání

břehů, kácení a vysazování stromů a keřů na nich dle odst. IV. čl. 2 smlouvy

Parcela: 17

Parcela: 15/1

Z-37987/2008-702

Listina Pozemková kniha č.d. 23193/1932 - smlouva ze dne 6.8.1932

Z-37987/2008-702

o Věcné břemeno užívání

břehů, kácení a vysazování stromů a keřů na nich dle odst. IV. čl. 2 smlouvy

Parcela: 18

Parcela: 15/1

Z-37987/2008-702

Listina Pozemková kniha č.d. 23193/1932 - smlouva ze dne 6.8.1932

Z-37987/2008-702

Věcné břemeno cesty

a stezky vozové

Parcela: 2/1

Parcela: 13

V-12387/2009-702

Listina Pozemková kniha č.d. 23193/1932 - smlouva ze dne 6.8.1932

Nemovitosti jsou v územním obvodu, ve kterém vykonává státní správu katastru nemovitostí ČR Katastrální úřad pro Jihomoravský kraj, Katastrální pracoviště Brno-město, kód: 702.

Vyhotoveno dálkovým přístupem do katastru nemovitostí pro účel ověření výstupu z informačního systému veřejné správy
ve smyslu § 9 zák. č. 365/2000 Sb., ve znění pozdějších předpisů.

Okres: CZ0642 Brno-město

Obec: 582786 Brno

Kat.území: 612499 Maloměřice

List vlastnictví: 90

V kat. území jsou pozemky vedeny v jedné číselné řadě

Typ vztahu
Oprávnění pro

Povinnost k

Z-37987/2008-702

o Věcné břemeno cesty
a stezky vozové

Parcela: 2/2

Parcela: 13

V-12387/2009-702

Listina Pozemková kniha č.d. 23193/1932 - smlouva ze dne 6.8.1932

Z-37987/2008-702

D Jiné zápisy - Bez zápisu

E Nabývací tituly a jiné podklady zápisu

Listina

o Potvrzení o nabytí vlastnictví předmětu dražby (zák. č. 26/2000 Sb.) ze dne 12.05.2005.

Z-11238/2005-702

Pro: Cacovické závody s.r.o., Mojžírovo náměstí 75/2, Královo Pole, RČ/IČO: 26929511
612 00 Brno 12

o Smlouva kupní ze dne 20.05.2009. Právní účinky vkladu práva ke dni 27.07.2009.

V-12387/2009-702

Pro: Cacovické závody s.r.o., Mojžírovo náměstí 75/2, Královo Pole, RČ/IČO: 26929511
612 00 Brno 12

F Vztah bonitovaných půdně ekologických jednotek (BPEJ) k parcelám - Bez zápisu

Údaje tohoto výpisu mohou být dotčeny úkony katastrálního úřadu ve věci zn.

OO-3/2008-702 - Obnova operátu

Nemovitosti jsou v územním obvodu, ve kterém vykonává státní správu katastru nemovitostí ČR:
katastrální úřad pro Jihomoravský kraj, Katastrální pracoviště Brno-město, kód: 702.

vyhotovil:

Vyhotoveno: 03.03.2011 08:58:45

státní úřad zeměměřický a katastrální - SCD



Katastr nemovitostí

Ověřuji pod pořadovým číslem 601120_011874 , že tato listina, která vznikla převedením výstupu z informačního systému veřejné správy z elektronické podoby do podoby listinné, skládající se z 3 listů, se doslovně shoduje s obsahem výstupu z informačního systému veřejné správy v elektronické podobě.

Brno 12

dne 03.03.2011 v 09:01

Podpis

Razítko:

Matalová Renata

1901

Referenční číslo lokality :

Formulář A - Lokalita Brownfield
Formulář slouží k získání prvotních informací o lokalitě

ZÁKLADNÍ ÚDAJE :

| | |
|--------------------------------|--|
| Název : | Neyhodně využívaný areál při ul. Cacovické |
| Název katastru : | Maloměřice |
| Adresa : | Cacovická 2 |
| Rozloha : | 0,98 ha |
| % zastavění : | 30% |
| Vlastnictví : | Kombinované |
| Počet vlastníků : | 3 |
| Uprávnění vlastnictví : | Lokalita je ve vlastnictví statutárního města Brna - asi 1%, převážná část ve vlastnictví právnické (Cacovické závody s.r.o. - 95%) a fyzické osoby, |
| Umístění ve městě : | C - Okrajová část |
| Plánové využití : | Částiště (do 30%) |
| Původní účel využití : | Průmyslová výroba |
| Funkční využití dle ÚPmB : | Zvláštní plochy rekreace - návrh |
| Poznámka k funkčnímu využití : | Podle Generelu výroby (2003) se jedná o strojírenskou výrobu. |
| fáze revitalizace : | |
| Vydáno ÚP : | <input type="checkbox"/> Průzkumné práce : <input checked="" type="checkbox"/> |
| Památkově chráněný objekt : | <input type="checkbox"/> Ekologický audit : <input type="checkbox"/> |
| Ekologická zátěž : | <input checked="" type="checkbox"/> Analýza rizik : <input type="checkbox"/> |
| Druh znečištění : | Lokalita s ekologickou zátěží, Kontaminace podzemní vody ČLÚ-C. |

Obrázek :



Popis obrázku : Pohled z ul. Cacovice.

Cesta k obrázků : /Foto/19/1901/190100.jpg

OSTATNÍ ÚDAJE :

| | |
|---|---|
| Atraktivní umístění : | <input type="checkbox"/> |
| Doporučení pro opětovné využití : | Zvláštní plochy rekreace |
| Kategorie lokality : | 6a |
| Pozemky kontaminované, které nejsou dobře umístěné a je na nich málo budov, nebo budovy špatné. | |
| Textová poznámka : | Podle generelu výroby (1985) areál sloužil podniku Drukov. Nyní areál využíván pro prodej reziva. |


PŘÍLOHY :

| | |
|----------------------|----------------------|
| Fotodokumentace : | Foto\19\1901 |
| Letecký snímek : | letec\1901-lec.pdf |
| Výřez ÚPmB : | upmb\1901-up.pdf |
| Vlastnický pozemků : | vlastni\1901-vla.pdf |
| Datum záznamu : | 22. dubna 2009 |



Vyhledávání

MAPY.CZ

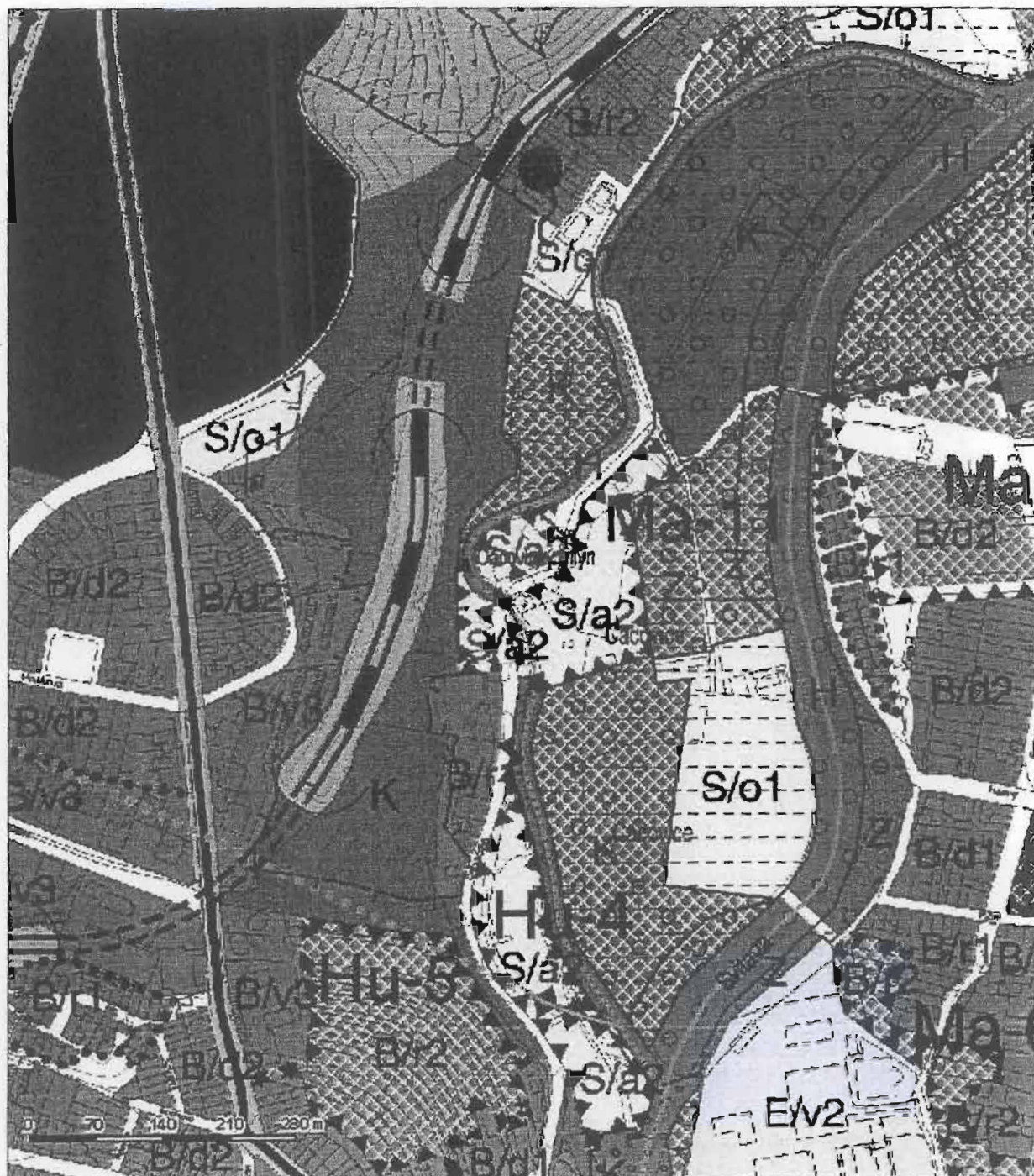


Zobrazují 1 z 1 nalezených


Nalezené obce a regiony

- 1 [Čecovice 63/2, Brno, okres Brno-město, Česká republika](#)


Plánovač trasy © PLANstudio, 2005-2011
Copyright © 1998 - 2011 Soznim.cz, s.r.o.
Zeměměřič: ČSÚ
Srovnání: Nálezce - Příloha - Technická pomoc



B | R | N | O |



B | R | N | O



N 1120 h. Herxan



MAGISTRÁT MĚSTA BRNA
ODBOR ÚZEMNÍHO PLÁNOVÁNÍ A

| | |
|---------------------|---------|
| Pořadové č. námítky | N/..... |
|---------------------|---------|

MAGISTRÁT MĚSTA BRNA
územního plánování a rozvoje

Došlo dne: -9-33-2011

NÁMITKA
č. j. **KEB/KONCEPTU ÚZEMNÍHO PLÁNU MĚSTA BRNA**

podle ustanovení § 18 odst. 2 zákona č. 183/2006 Sb., o územním plánování a stavebním řádu (stavební zákon) v platném znění

I. Identifikační údaje vlastníka/zástupce veřejnosti podávajících námítku

| | |
|---|---------------------------|
| Jméno, příjmení fyzické osoby/ název právnické osoby | DAGMAR SKALNÍKOVÁ |
| Adresa / sídlo | MORAVANSKÁ 23, 61900 BRNO |
| Identifikace vlastněné nemovitosti | ORNA PŮDA |

Podává-li věcně shodnou námítku více navrhovatelů, jsou údaje o nich (jméno, příjmení, adresa a identifikace vlastněné nemovitosti) uvedeny v samostatných přílohách ano ne

II. Upřesnění obsahu námítky

| | | | |
|---|---|--|--|
| k návrhu řešení | | k procesu pořizování | |
| textové části | grafické části | | |
| <input checked="" type="checkbox"/> ano <input type="checkbox"/> ne | <input checked="" type="checkbox"/> ano <input type="checkbox"/> ne | <input type="checkbox"/> ano <input type="checkbox"/> ne | <input type="checkbox"/> ano <input type="checkbox"/> ne |

III. Údaje o uplatněné námítce k variantě (variantám) konceptu I. II. III.

| | |
|--|--|
| Městská část | BRNO - JIH |
| Katastrální území | PŘÍZBĚNICE |
| Parcelní čísla pozemků (adresa nemovitosti, doplňující popis lokality) | 835/1A |
| Obsah námítky | <p>NEsouhlasím s navrhovanými body využití plochy z (VAR. I) a W IV 3, z (VAR. II, III). POKADUJI KOD VYUŽITÍ PLOCH B NEBO C S MAXIMÁLNÍ VÝŠKOVOU ÚROVNÍ 2.</p> <p>NEsouhlasím se zarazením parcel mezi pozemky pro veřejně prospěšné stavby (KODY PV - 261/m) VAR. I. (KODY PV - 276/m) - VAR. II, III.</p> |

IV. Grafická příloha k námítce ano ne

V. Ostatní přílohy
- zmocnění zástupce veřejnosti, ve smyslu § 23 odst. 2 a 3 stavebního zákona ano ne

VI. Preference varianty konceptu
 I. varianta II. varianta III. varianta

v BRNE dne 8.3.2011

Ykolu L / Dognoc
podpis vlastníka / zástupce veřejnosti

Vyplněný formulář zašlete nejpozději do 10.3.2011 na adresu :
Magistrát města Brna, Odbor územního plánování a rozvoje, Kounicova 67, 601 67 Brno
(viz veřejná vyhláška)



MAGISTRÁT MĚSTA BRNA
ODBOR ÚZEMNÍHO PLÁNOVÁNÍ A
ROZVOJE

N 1460 Her

| | |
|------------------------|--|
| Pořadové číslo námítky | MAGISTRÁT MĚSTA BRNA Odbor územního plánování a rozvoje |
| Došlo dne: | 9 -03- 2011 |

Č.j. MMB:.....0.10.1509.....
Příl:.....

NÁMITKA KE KONCEPTU ÚZEMNÍHO PLÁNU MĚSTA BRNA

podle ustanovení § 48 odst. 2 zákona č. 183/2006 Sb., o územním plánování a stavebním řádu (stavební zákon) v platném znění

I. Identifikační údaje vlastníka/zástupce veřejnosti podávajících námítku

| | | |
|---|--|-----|
| Jméno, příjmení fyzické osoby/ název právnické osoby | Ing. Aleš Kubíček PhDr. Naděžda Kubíčková | STH |
| Adresa / sídlo | Jarní 26, 61400 Brno | |
| Identifikace vlastněné nemovitosti | k.ú. Maloměřice; para. čís. 2230/6+2230/90 Soukr. poz. areál při ulici Jarní v Brně - Maloměřicích, LV 1115 | |

Podává-li věcně shodnou námítku více navrhovatelů, jsou údaje o nich (jméno, příjmení, adresa a identifikace vlastněné nemovitosti) uvedeny v samostatných přílohách ano
 ne

II. Upřesnění obsahu námítky

| | | | |
|---|---|------------------------------|--|
| k návrhu řešení | | k procesu pořizování | |
| textové části | grafické části | | |
| <input type="checkbox"/> ano <input checked="" type="checkbox"/> ne | <input checked="" type="checkbox"/> ano <input type="checkbox"/> ne | <input type="checkbox"/> ano | <input checked="" type="checkbox"/> ne |

III. Údaje o uplatněné námítce k variantě (variantám) konceptu

I. II. III.

| | |
|--|--|
| Městská část | Brno - Maloměřice a Obrátný |
| Katastrální území | Maloměřice |
| Parcelní čísla pozemků (adresa nemovitosti, doplňující popis lokality) | Soukromé pozemky 2230/6; 2230/90 při ulici Jarní |
| Obsah námítky | viz Textová část námítky + Přílohy. Přílohy: 1. Grafická příloha k námítce 1A4 2. Doklad ÚMČ MaO k asanaei dřevu 1A4 3. Doklad ÚMČ MaO k zdměru fi SPIKE spol. s.r.o. 1A4 4. Kopie námítky fi SPIKE spol. s.r.o. k obusodní ploše 1A4 |

IV. Grafická příloha k námítce ano
 ne

V. Ostatní přílohy - zmocnění zástupce veřejnosti, ve smyslu § 23 odst.2 a 3 stavebního zákona ano ne

VI. Preference varianty konceptu

I. varianta II. varianta III. varianta

v Brně dne 7.3.2011

podpis vlastníka / zástupce veřejnosti

Vyplněný formulář zašlete nejpozději do 10.3.2011 na adresu :

Magistrát města Brna, Odbor územního plánování a rozvoje, Kounicova 67, 601 67 Brno
(viz veřejná vyhláška)

Textová část námitky k připravovanému ÚP - k variantě I

Místo: k.ú. Maloměřice - p.č. 2230/6, p.č. 2230/90 - soukromý areál při ulici Jarní.

1. Námitka proti ploše E/a2 na soukromých pozemcích p.č. 2230/6 a části p.č. 2230/90.

- Žádáme pro severní část plochy E/a2 zvýšit výšku zástavby na 6 až 16m, tedy změnit na E/a3.

Na této ploše již existuje lehká výroba a ve stavebním řízení je vydáno Územní rozhodnutí o dostavbě areálu.

- Žádáme změnit jižní část plochy E/a2 na plochu na bydlení B/d3

V této části soukromého pozemku se nachází postavená víceúčelová stavba s bytem. Plocha bydlení by volně navazovala na jihozápadní stávající plochu B/d1 a východní sousedem požadovanou plochu B/v5 na parcele 2230/10 a plochy na bydlení navrhované připravovaným novým ÚP ve variantě I.

2. Námitka proti ploše Z na části soukromé p.č. 2230/90

- Žádáme tuto plochu změnit na plochu E/a3

Na této ploše bylo povoleno a provedeno kácení dřevin, soukromé parcely číslo 2230/6 a 2230/90 jsou využívány pro rozvoj lehké výroby.

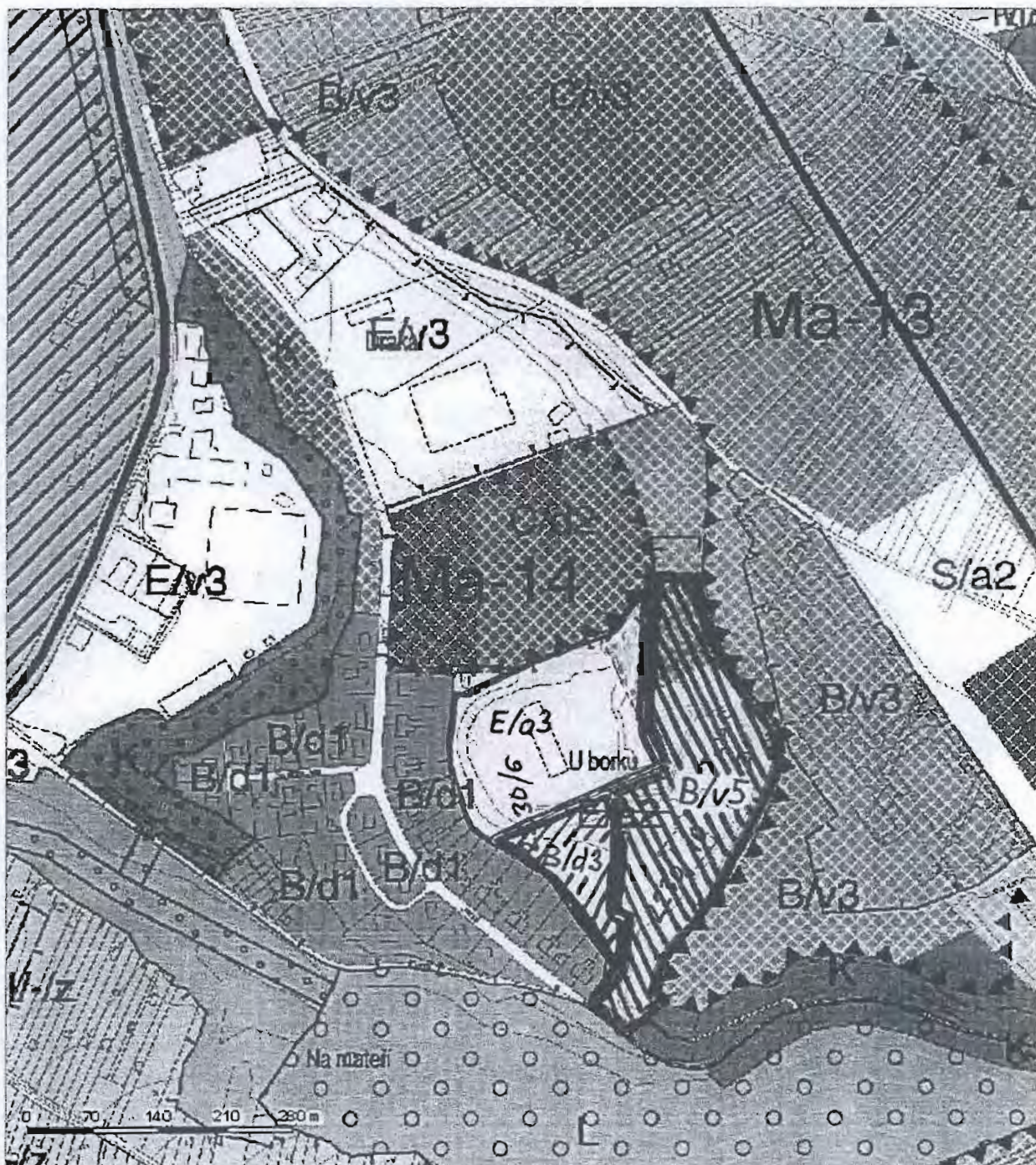
VIZ GRAFICKÁ PŘÍLOHA

V Brně dne 7.3.2011

Vlastníci



Ing. Aleš Kubíček a PhDr. Naděžda Kubíčková



Vlastníci p.č. 2230/6 Ing. A. Kubiček a PhDr. N. Kubičková žádají pl. B/d3 a souhlasí s požadavkem fy SPIKE spol. s r.o. na plochu B/v5.

Vlastník p.č. 2230/10 SPIKE spol. s r.o. žádá plochu B/v5 a souhlasí s požadavkem manželi Kubičkových na plochu B/d3.

4.3.2011

Ing. A. Kubiček

SPIKE spol. s r.o.
 Sídlo 32, 110 00 Praha 1
 IČ 25561723, DIČ CZ25561723

(2)

Úřad městské části Brno – Maloměřice a Obřany

Selská 66, 614 00 Brno

odbor životního prostředí a zemědělství


Rozhodnutí nabylo právní moci

29.07.2009

Ing Aleš Kubíček
PhDr.Naděžda Kubíčková
Dolnopolní 478/55
614 00 Brno

Brně dne

29.07.2009



č. 11/09

č.j. 1134/09

Oprávněná osoba: Nečasová M.

Telefon: 545423938

e-mail: ozp@malomerice.cz

V Brně dne 10.06.2009

Rozhodnutí

Úřad městské části Brno – Maloměřice a Obřany, Selská 66, 614 00 Brno, odbor životního prostředí a zemědělství, jako věcně a místně příslušný správní orgán ochrany přírody a krajiny ve smyslu § 61 odst.1) zákona č.128/2000 Sb., o obcích a ve smyslu zákona č.114/92 Sb., § 8 odst.1, § 76 odst.1, písm.b – ČNR o ochraně přírody a krajiny a podle Vyhlášky č.395/92 Sb. – ministerstva životního prostředí České republiky.

povoluje

asanaci dřevin rostoucích na pozemku p.č.2230/90, k.ú.Maloměřice ve vlastnictví žadatele - které jsou specifikovány ve znaleckém posudku č.07/266/09 vypracovaném znalcem, ing.Věrou Kouřilovou dne 29.4.2009 a který je součástí tohoto rozhodnutí.

Podmínky : 1. Asanace bude provedena po nabytí právní moci povolení terénních úprav, které bude předloženo na OŽP ÚMČ Brno -Maloměřice a Obřany.
2. Náhradní výsadba bude provedena po dokončení terénních úprav na pozemcích p.č.2230/90 a 2230/6 v plné výši uvedené ve znaleckém posudku č.07/266/09, tj.36.282,-Kč.

Odůvodnění : Asanace se povoluje na základě místního šetření konaného dne 04.06.2009.

Komise pro povolování zásahů do zeleně se sešla na základě žádosti vlastníka pozemku Alice Matuškové ve složení : MMB OŽP – Ing.Dana Novotná, ČIŽP- nedostavil se, OŽP ÚMČ – Nečasová, za žadatele paní Matoušková, za komisi ŽP při MČ – Ing. Petr Havlíček, za Sdružení na ochranu přírody a ŽP v Brně Maloměřicích – Doc.Sylvestr Chrastil.

Na místě samém bylo zjištěno:

Jedná se o dřeviny – převážně náletové porosty akátu – 90 %, směs javor mlč, ořešák, bříza, topol, třešeň ptačí a keřové podrosty – viz. Znalecký posudek č.07/266/09. Pozemek vznikl oddělením od pozemku p.č.2230/10, který manželé Kubíčkoví odkoupili a hodlají zde provést terénní úpravy, včetně oplocení celého areálu. Dřeviny rostou v trase plánovaných terénních úprav a oplocení.

Komise souhlasí s asanací dřevin a rozhodla jak je ve výroku uvedeno.

Poučení: Proti tomuto rozhodnutí se můžete odvolat dle §§ 81 a 82 správního řádu do 15 dnů ode dne jeho doručení, k odboru životního prostředí Magistrátu města Brna, Kounicova 67, 601 67 Brno, a to prostřednictvím Úřadu městské části Brno – Maloměřice a Obřany, Selská 66, 614 00 Brno – odboru životního prostředí a zemědělství. Po uplynutí 15-ti denní lhůty od doby doručení nabývá toto rozhodnutí právní moci.

Marie Nečasová
ved. odboru životního prostředí
a zemědělství



Rozdělovník : MMB
OS Mateří
žadatel
spis



STAVEBNÍ ÚŘAD, SELSKÁ 66, 614 00 BRNO

VÁŠ DOPIS ČJ.:

ZE DNE:

NAŠE ČJ.:

480/10

SPIS. ZN.:

VYŘIZUJE:

Ing.arch. Bohumila Hortová

TEL.:

545 423 937

FAX:

545 423 983

E-MAIL:

stavebni@malomerice.cz

DATUM:

19.9.2010

Paní Míluše Kolářová

Borodínova 294/1

623 00 BRNO- Kohoutovice


Věc: záměr výstavby fotovoltaické elektrárny na pozemku p.č. 2230/10 k.ú. Maloměřice v areálu firmy SPIKE spol. s.r.o. při ul. Jarní

Zastupitelstvo městské části Brno-Maloměřice a Obřany na XIX. zasedání konaném dne 15.9.2010 projednalo záměr výstavby fotovoltaické elektrárny na pozemku p.č. 2230/10 k.ú. Maloměřice v areálu firmy SPIKE spol. s.r.o. při ul. Jarní s tímto usnesením:

Zastupitelstvo městské části Brno – Maloměřice a Obřany nesouhlasí

se záměrem výstavby fotovoltaické elektrárny na pozemku p.č. 2230/10 k.ú. Maloměřice v areálu firmy SPIKE spol. s.r.o. při ul. ZMČ trvá na usnesení XV. ZMČ ze dne 18.2.2009, aby plocha byla využita pro bydlení.

Statutární město Brno
městská část Brno-Maloměřice a Obřany
Selská 66, 614 00 Brno


Jarmila Kocmanová
starostka MČ

Co:paní starostka
spis



NÁMITKA KE KONCEPTU ÚZEMNÍHO PLÁNU MĚSTA BRNA

podle ustanovení § 48 odst. 2 zákona č. 183/2006 Sb., o územním plánování a stavebním řádu (stavební zákon) v platném znění

I. Identifikační údaje vlastníka/zástupce veřejnosti podávající námitku

| | |
|---|---|
| Jméno, příjmení fyzické osoby/ název právnické osoby | SPIKE spol. s r.o. |
| Adresa / sídlo | Praha, Nové Město, Školská 32, PSČ 110 00 |
| Identifikace vlastněné nemovitosti | LOKALITA BROWNFIELD netečená číslo 1909, BYVALÝ AREÁL KŮSEBNÝ ZEMNÍCH STROJŮ PŘI UL. JARNÍ |
| Podává-li věcně shodnou námitku více navrhovatelů, jsou údaje o nich (jméno, příjmení, adresa a identifikace vlastněné nemovitosti) uvedeny v samostatných přílohách | <input checked="" type="checkbox"/> ano <input type="checkbox"/> ne |

II. Upřesnění obsahu námítky

| | | |
|--|---|---|
| k návrhu řešení | k procesu pořizování | |
| textové části <input type="checkbox"/> ano <input checked="" type="checkbox"/> ne | grafické části <input checked="" type="checkbox"/> ano <input type="checkbox"/> ne | <input type="checkbox"/> ano <input checked="" type="checkbox"/> ne |

III. Údaje o uplatněné námitce k variantě (variantám) konceptu I. II. III.

| | |
|--|---|
| Městská část | HALOHEŘICE A OBRÁNY |
| Katastrální území | HALOHEŘICE |
| Parcelní čísla pozemků (adresa nemovitosti, doplňující popis lokality) | soukromé pozemky 2230/10 PŘI ULICI JARNÍ V HALOHEŘICÍCH |
| Obsah námítky | <u>NESOUHLASÍME S:</u> E/a2 + Z <u>NAVHRUJEME:</u> B/v5 <u>PŘIKLÁDÁME:</u> fotomapa lokality + mapa BROWNFIELD č 1909 • vyjádření MČ č.j.: 54/09/240 ze dne 19.2.2009 • vyjádření MČ č.j.: 480/10 ze dne 19.9.2010 • úpis z DR společnost SPIKE spol. s r.o. • informaci o parcele č 2230/10 k.ú. Halohěřice • grafickou přílohu varianty I. + II. + III. (koncept ÚPmB) • grafickou přílohu k námitce včetně sousedního pozemku parc. č. 2230/6 + kopie jejího námítky |

| | |
|-----------------------------------|--|
| IV. Grafická příloha k námitce | <input checked="" type="checkbox"/> ano <input type="checkbox"/> ne |
|-----------------------------------|--|

| | |
|---|---|
| V. Ostatní přílohy - zmocnění zástupce veřejnosti, ve smyslu § 23 odst.2 a 3 stavebního zákona | <input type="checkbox"/> ano <input checked="" type="checkbox"/> ne |
|---|---|

| | |
|----------------------------------|--|
| VI. Preference varianty konceptu | <input type="checkbox"/> I. varianta NE <input type="checkbox"/> II. varianta NE <input type="checkbox"/> III. varianta NE |
|----------------------------------|--|

| | |
|-----------------------|--|
| V Brně dne 09.03.2011 | Spike spol. s r.o. Školská 32/110 00 Praha 1 IČ: 25561723, DIČ: C225561723 podpis vlastníka / zástupce veřejnosti |
|-----------------------|--|

Vyplněný formulář zašlete **nejpozději do 10.3.2011** na adresu :
Magistrát města Brna, Odbor územního plánování a rozvoje, Kounicova 67, 601 67 Brno
(viz veřejná vyhláška)



územní plán města Brna

MAGISTRÁT MĚSTA BRNA
ODBOR ÚZEMNÍHO PLÁNOVÁNÍ A
ROZVOJE

Došlo dne: - 9 - 03 - 2011

0101570

Pořadové č. námítky

N/.....

N 1002

Č.j. MMB:.....

Přil:.....

NÁMITKA

KE KONCEPTU ÚZEMNÍHO PLÁNU MĚSTA BRNA

podle ustanovení § 48 odst. 2 zákona č. 183/2006 Sb., o územním plánování a stavebním řádu (stavební zákon) v platném znění

I. Identifikační údaje vlastníka/zástupce veřejnosti podávajících námítku

Jméno, příjmení fyzické osoby/
název právnické osoby

ING. ARCH. ROBERT ZAJN Ph.D.

Adresa / sídlo

SOSNOVÁ 11 BRNO 63700

Identifikace vlastněné
nemovitosti

617/1 ; 617/2

Podává-li věcně shodnou námítku více navrhovatelů, jsou údaje o nich (jméno, příjmení, adresa a identifikace vlastněné nemovitosti) uvedeny v samostatných přílohách

ano
 ne

II. Upřesnění obsahu námítky

k návrhu řešení

k procesu pořizování

textové části

grafické části

ano ne

ano ne

ano ne

III. Údaje o uplatněné námítce k variantě (variantám) konceptu

I. II. III.

Městská část

BRNO JUNDROV

Katastrální území

JUNDROV

Parcelní čísla pozemků
(adresa nemovitosti,
doplňující popis lokality)

617/1, 617/2 → ČÁST ZAHRADY RD SOSNOVÁ 11

Obsah námítky

SAMOST.
PŘÍLOHA

VÝŠE UVEDENÉ PARCELY V ÚP MÝLNĚ
VEDENÉ JAKO POZEMKY Ž.FCI. LEPA
JSOU HISTORICKY PROKAZATELNĚ I SOUČASNĚ
VĚŠOVÁNY JAKO ZAHRADA, O ČEMŽ
SVĚDÍ MNOŽSTVÍ HISTORICKÝCH STAVEB
NA TĚCHTO PARCELÁCH. VÍZ PŘÍLOHA.
TÍMTO ŽADÁME O UVEDENÍ FUNKCE PŮLKY
DO SOULADU S HIST. I STAVAJÍCÍM STAVEM VĚCI

IV. Grafická příloha
k námítce

ano
 ne

V. Ostatní přílohy

- zmocnění zástupce veřejnosti, ve smyslu § 23 odst. 2 a 3 stavebního zákona

ano ne

VI. Preference varianty konceptu

I. varianta

II. varianta

III. varianta

V 7.3.2011 dne

[Signature]

.....
podpis vlastníka / zástupce veřejnosti

Vyplněný formulář zašlete nejpozději do 10.3.2011 na adresu:

Magistrát města Brna, Odbor územního plánování a rozvoje, Kounicova 67, 601 67 Brno
(viz veřejná vyhláška)

V Brně dne 3.3 2011

Žádost o změnu územního plánu v katastrálním území Jundrov na p.č. 617/1 a 617/2

Jedná se o parcely historicky i v současnosti užívané jako zahrada. Sousední pozemky 608/2 v našem vlastnictví a pozemek 619/1 navazují na stávající kontinuální oplocení a jsou vedeny správně jako zahrady.

Na p.č. 617/1 a 617/2 jsou vytvořené terasy s výsadbou ovocných stromů jejichž stáří přesahuje 60let (třešně, mišpule a jiné)

p.č. 617/1 a 617/2 je oplocen a oddělen od pozemků plnicích funkci lesa v příloze zasíláme fragmenty historického oplocení prorostlého vegetací min 50 let. Je zřejmé že pozemek byl vždy historicky oplocen, stávající oplocení je rekonstruované historické oplocení. Pozemek s funkcí lesa není možné oplotit, Výše uvedené parcely jsou nedílnou součástí zahradního celku secesní vily na parcele 616/1

na p.č. 617/1 a 617/2 jsou situovány historické stavební objekty : a to zahradní domek zděný z let cca 1920 dále pak hospodářské stavení a zděné schodiště protínající značnou část zahrady mylně vedenou stávající UPD jako pozemek s funkcí lesa. Všechny tyto stavby jsou prokazatelně staršího data cca z let 1905 –1940. A prokazují jednoznačně že vždy tyto pozemky sloužili jako zahrada.

Tímto žádáme o změnu územně plánovací dokumentace do souladu s aktuálním i historickým stavem věci. Parcely nejsou užívány a prokazatelně nebyly užívány jako pozemek funkcí lesa. Jedná se o zahradu. Tímto žádáme o vedení do souladu se skutečným stavem věci a uvedení v navrhovaném územním plánu jako pozemky čistého bydlení viz p.č.616/1. minimálně se jedná o zahradu, nikoliv o pozemek s funkcí lesa, který nelze oplotit.

S pozdravem

Vlastníci parcel p.č. 617/1 a 617/2 k.ú. Jundrov

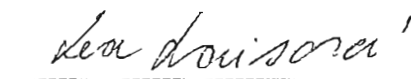
Ing. Arch. Robert Rais Ph.D.



Prof., Doc., Ing., Karel Rais, CS., dr.h.c., MBA





Lea Raisová



korespondenční adresa: Sosnová 11, Brno 637 00


tel. 602 570 728







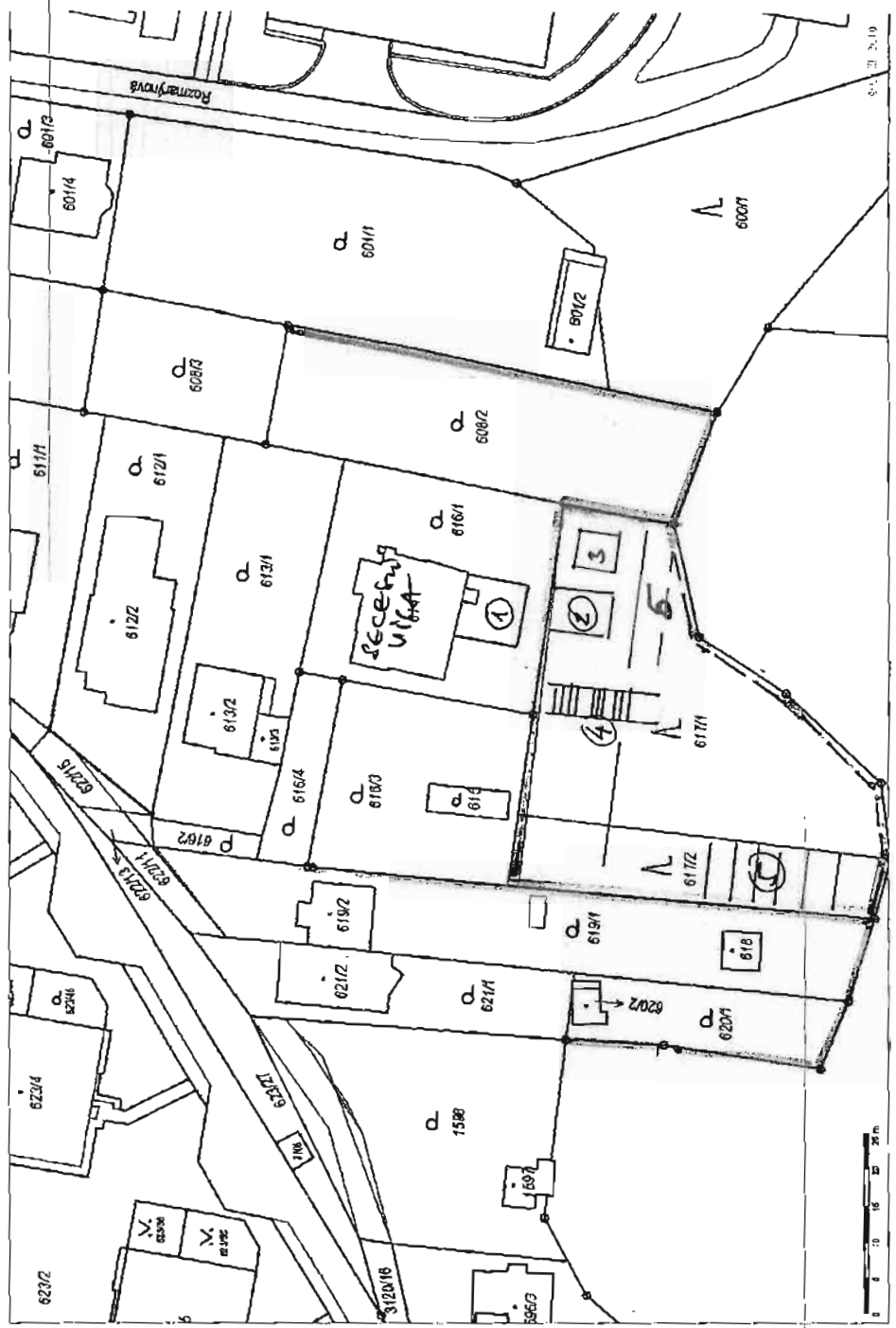
Historická železná schodiště zaroštěná v trávu



PŘÍLOHA ČÁDOŠTI O ZMĚNĚ FUNKČNÍ ROBY ČEŤ NA ZAHRAU
HISTORICKÝ I V ROUČARNOŠTI PROKAZATELNĚ UYUŽÍVÁNE JAKO ZAHRAA

http://sgj.nablizemidobn.cz/kc/marushka/print.asp

Publikace dat ISKN - 6s : 703ms, 382 prvkd.



① PŘÍSTAVBA RD
ČKLAUDOVÁNA
V ROCE 2000
V KN NEVÍ UVEDENA

② HOSPODÁŘSKÉ
STAVENÍ ČCA Ž
LET 1920

③ ZAHRAVNÍ
DOMEK Ž LET
ČCA 1920

④ ZDĚNÉ SCHODIŠTĚ
STAVBA Ž LET
VĚNIKU SECEFNÍ VÍLY
ČCA 1907

⑤ TERASY SVOUCNÝMY ŠTROPM
ŠTAVBNÍ SOPOD

2.3.2011 13:53

- POZEMKY HISTORICKÝ I V ROUČARNOŠTI OBEJANĚ JAKO ZAHRAA - A VĚDĚNE V ÚPD JAKO ČEŠ
- SOOŠEDNÍ POZEMKY DĚE PLATNE ÚPD VĚDĚNĚ JAKO ZAHRAA -
- OPRAVENĚ HISTORICKÉ OPROČENÍ PŮVODNÍ FRAGMENTY SOU VROSTLĚ DO ŠTROMU VÍZ ENTO ŠT. 1920



územní plán města Brna

MAGISTRÁT MĚSTA BRNA
ODBOR ÚZEMNÍHO PLÁNOVÁNÍ A
ROZVOJE

N 1425 Her

| | |
|--|-----------|
| Pořadové č. námítky | N/..... |
| MAGISTRÁT MĚSTA BRNA Odbor územního plánování a rozvoje | |
| Došlo dne: | 9-03-2011 |

| | | |
|---|---|---|
| NÁMITKA | | Č.j. MMB:..... 0.101516..... |
| KE KONCEPTU ÚZEMNÍHO PLÁNU MĚSTA BRNA | | |
| podle ustanovení § 48 odst. 2 zákona č. 183/2006 Sb., o územním plánování a stavebním řádu (stavební zákon) v platném znění | | |
| I. Identifikační údaje vlastníka/zástupce veřejnosti podávajících námítku | | |
| Jméno, příjmení fyzické osoby/ název právnické osoby | 30KOHILA KANDUSOVA | |
| Adresa / sídlo | CHRPOVA 3, BRNO 41, PSC 64100 | |
| Identifikace vlastněné nemovitosti | POZEMEK | |
| Podává-li věcně shodnou námítku více navrhovatelů, jsou údaje o nich (jméno, příjmení, adresa a identifikace vlastněné nemovitosti) uvedeny v samostatných přílohách | | <input type="checkbox"/> ano <input type="checkbox"/> ne |
| II. Upřesnění obsahu námítky | | |
| k návrhu řešení | k procesu požívání | |
| textové části <input checked="" type="checkbox"/> ano <input type="checkbox"/> ne | grafické části <input checked="" type="checkbox"/> ano <input type="checkbox"/> ne | <input type="checkbox"/> ano <input type="checkbox"/> ne |
| III. Údaje o uplatněné námítce k variantě (variantám) konceptu <input type="checkbox"/> I. <input type="checkbox"/> II. <input type="checkbox"/> III. | | |
| Městská část | BRNO - ŽEBETÍN | |
| Katastrální území | ŽEBETÍN | |
| Parcelní čísla pozemků (adresa nemovitosti, doplňující popis lokality) | 2610 ; 2611 | |
| Obsah námítky | Žádám o zarazení části těchto parcel do ploch pro bydlení! | |
| IV. Grafická příloha k námítce | <input type="checkbox"/> ano <input type="checkbox"/> ne | |
| V. Ostatní přílohy - zmocnění zástupce veřejnosti, ve smyslu § 23 odst.2 a 3 stavebního zákona | <input type="checkbox"/> ano <input type="checkbox"/> ne | |
| VI. Preference varianty konceptu | | |
| <input type="checkbox"/> I. varianta <input type="checkbox"/> II. varianta <input type="checkbox"/> III. varianta | | |
| V dne | BRNO 9.3.2011 | podpis vlastníka / zástupce veřejnosti |
| Vyplněný formulář zašlete nejpozději do 10.3.2011 na adresu : Magistrát města Brna, Odbor územního plánování a rozvoje, Kounicova 67, 601 67 Brno (viz veřejná vyhláška) | | |

N 1445 h. Horzán

MAGISTRÁT MĚSTA BRNA
 Odbor územního plánování a rozvoje

Došlo dne - 9 -03- 2011

Č.j. MMB:..... 0101579

Příl:.....

Miloš Sysel
 Cacovická 1580/71, Brno
 mobil: + 420 608 100 420
 E-mail: SyselMilos@email.cz

v zastoupení projektantem:
Ing.arch. Tomáš Dvořák
 Hlinky 34, 603 00 Brno
 mobil. +420 774 444 050
 Tel./fax: + 420 541 210 674
 E-mail: arch.tomas.dvorak@seznam.cz

Věc:

Vyjádření vlastníků pozemků v k.ú. Brno Husovice k variantám návrhu nového ÚP města Brna - **Žádost o výběr varianty č.1 pro území označené Hu-5.**

Vymezení území

Jedná se o území vymezené ve variantě č. 1 jako rozvojové území označené Hu – 5, kde je vyznačena nová funkce území pro bydlení v rodinných domech o 2 patrech.

Zdůvodnění žádosti


Jedná se o plochu zahrádek dnes málo využívanou, použitelnou však pro zástavbu rodinnými domky. Plocha má potenciál stát se rozvojovou plochou pro kvalitní bydlení. Na zástavbu byla zpracována ověřovací urbanistická studie v několika variantách zástavby, z nichž byla vybrána finální varianta. Při návrhu variant byly prověřeny zejména možnosti dopravního napojení lokality. V návrhu územního plánu jsou 2 vstupy do území, z nichž jeden se ukázal jako nevhodný z důvodu vyššího než normového sklonu vozovky. Místo něho se ovšem našlo ještě jedno potencionální místo dopravního napojení lokality. Finální varianta umožňuje etapovitost výstavby. Vše je popsáno a graficky zdokumentováno v příloze této žádosti – Urbanistické studii zástavby rodinných domků v lokalitě Hu – 5 při ulici Cacovická.

V zastoupení žadatelů – vlastníků pozemků v území proto žádám o výběr varianty č.1 pro toto území (Hu – 5) pro vypracování finálního návrhu územního plánu.

Přílohy žádosti

Urbanistická studie zástavby území rodinnými domy při ulici Cacovická, území Hu – 5.

V Brně dne


 Ing. arch. Tomáš Dvořák

h. HBRXAN

Ing.arch. Tomáš Dvořák
Moravská 38, 620 00 Brno Tuřany
korespondenční adresa:
Hlinky 34, 603 00 Brno
mobil. +420 774 444 050
Tel./fax: + 420 541 210 674
E-mail: arch.tomas.dvorak@seznam.cz

| | |
|---|-----------------|
| MAGISTRÁT MĚSTA BRNA Odbor územního plánování a rozvoje | |
| Došlo dne | - 9 - 33 - 2011 |
| Č.j. MMB: | 0101517 |
| Příl.: | |

Ing. arch. Martina Matějková
Ke statku 10, 621 00 Brno
mobil. +420 774 444 051


Žádost o zapracování změny ÚP do návrhu ÚP

Na základě našeho požadavku (viz níže), podaného na OÚPR, MMB, Kounicova 67, Brno bylo žádosti přiděleno čj. MMB/0453720/10/Her/Da a spis. zn.: 4100/OUPR/MMB/0004617/2011. Bohužel jsem zaznamenal informaci, že k podnětům podaným před datem veřejného projednání nebude brán zřetel, proto tuto žádost podávám znovu jako připomínku po datu projednání konceptu Územního plánu města Brna ve lhůtě stanovené k připomínkám.

Po prostudování všech tří variant návrhu nového územního plánu města Brna jsme jako vlastníci pozemků p.č. 1450, 1451, vše k.ú. Jundrov zjistili, že nový návrh ÚP města Brna nereflektuje ani v jedné z variant změnu ÚP stávajícího, číslo B4/04-I MČ BRNO-JUNDROV, k.ú. Jundrov, při ulici Osikové, změna ZPF – IR na BC, soubor změn č.16,17,18, schválen jako Z4/036, ve vyhlášce č.222/2006, kde jsou uvedené pozemky v návrhové ploše bydlení BC.

Z tohoto důvodu žádáme o zapracování změny starého ÚP i do nového ÚP. Dále prosím o přidělení č.j., pod kterým bude naše žádost evidována a způsob komunikace, kterým se dozvíme o splnění našeho požadavku.

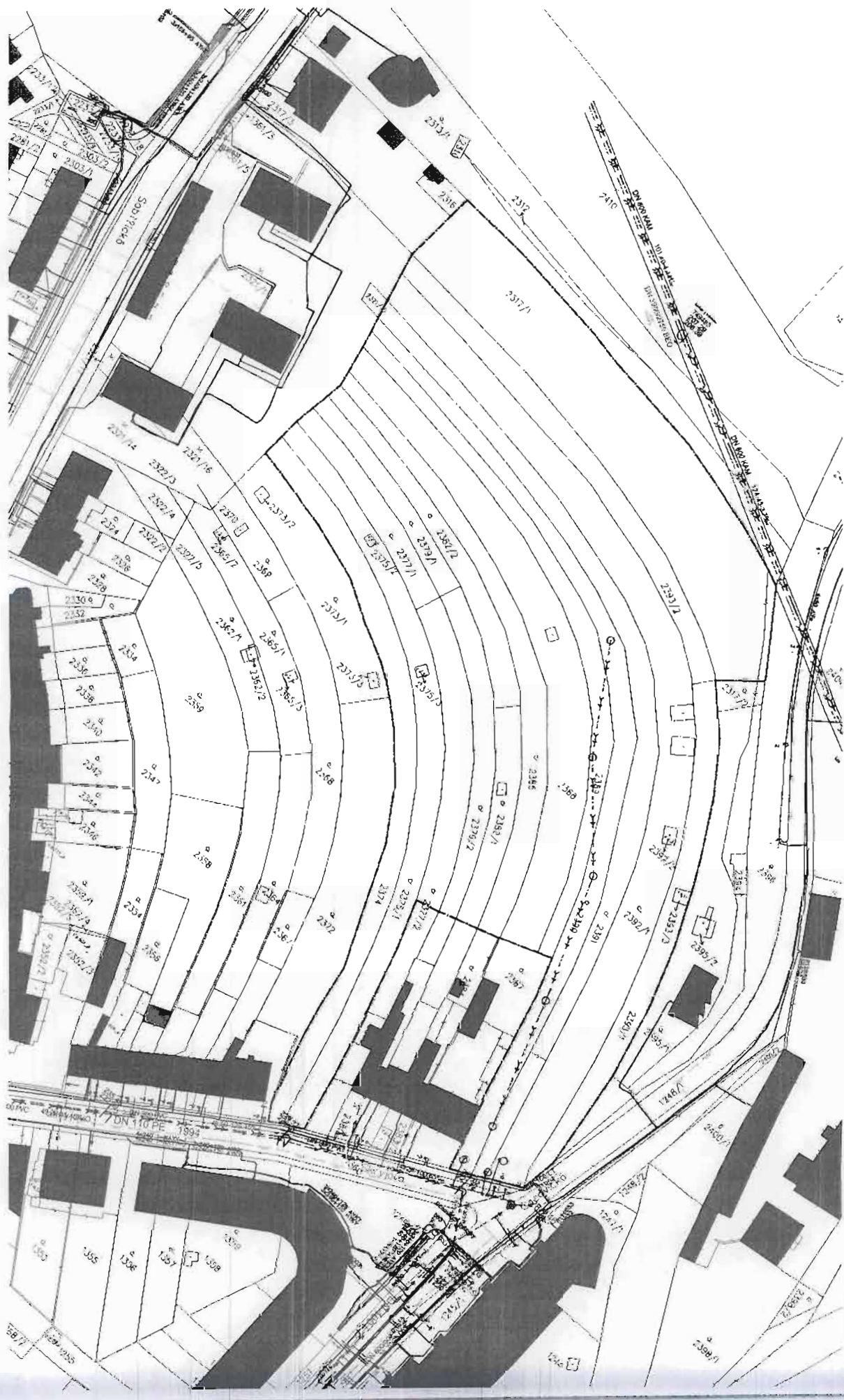
V Brně dne 10.3.2011


Ing. arch. Tomáš Dvořák



STUDIE ZÁSTAVBY RD, CACOVICKÁ ULICE, BRNO

STUDIE ZÁSTAVBY RD



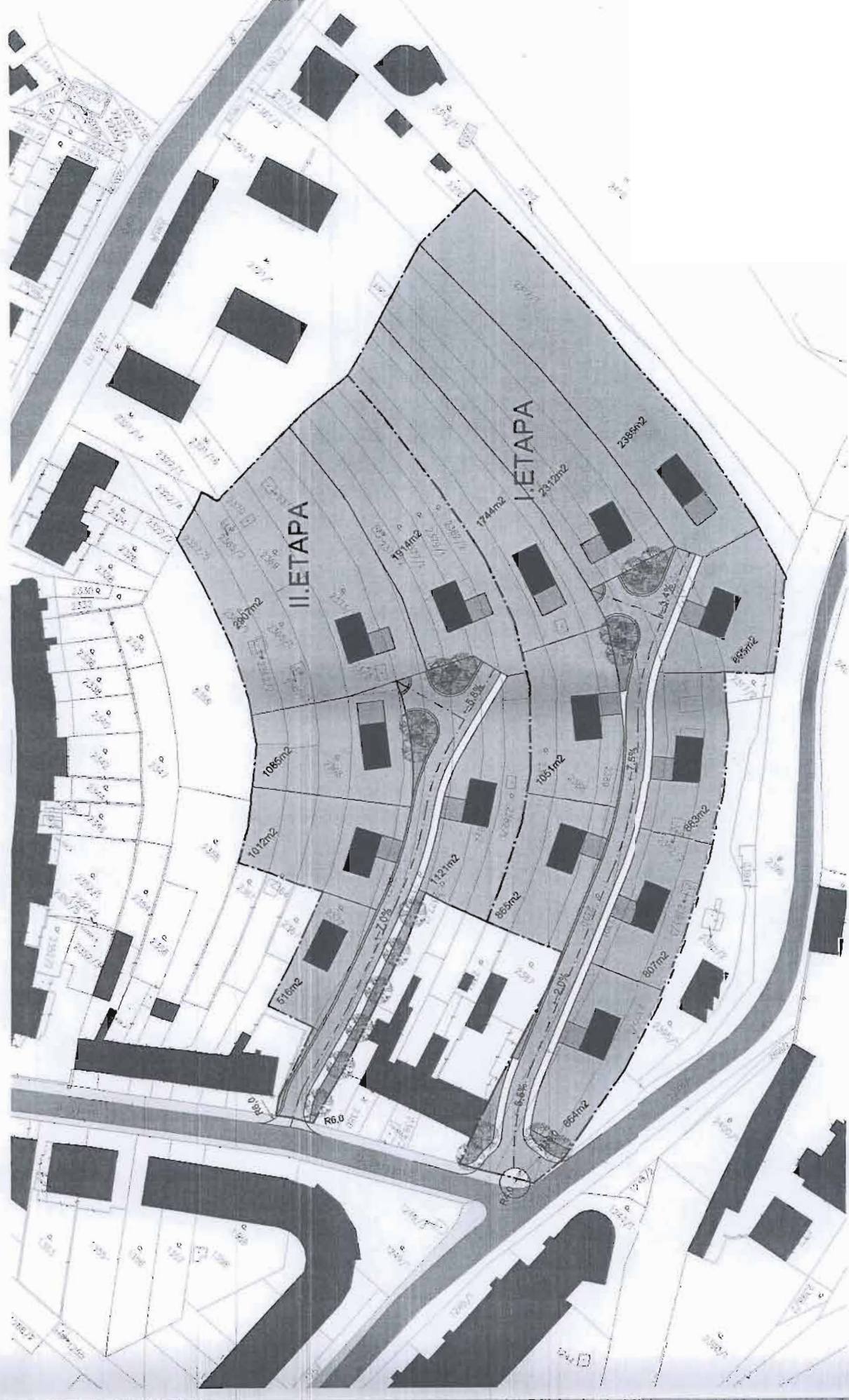
NÁVRH ZÁSTAVBY POZEMKU RD - CACOVICKÁ ULICE
 KOORDINAČNÍ SITUACE SÍTI

1:1000

4.1.2011 © Tomáš Dvořák architekti s.r.o., Hlinky 34, 603 00 Brno, tel./fax. 541 210 874, mail: arch.tomas.dvorak@seznam.cz

LEGENDA SÍTI

- SÍŤ NN - EON
- VODOVODNÍ SÍŤ - BVK
- JEDNOTNÁ KANALIZACE - BVK
- DEŠŤOVÁ KANALIZACE - BVK
- SPLAŠKOVÁ KANALIZACE - BVK
- KANALIZACE - NEZNÁMÝ VLASTNÍK
- PLYNOVODNÍ ŘÁD - RWEE
- SDĚLOVACÍ VEDENÍ - O2



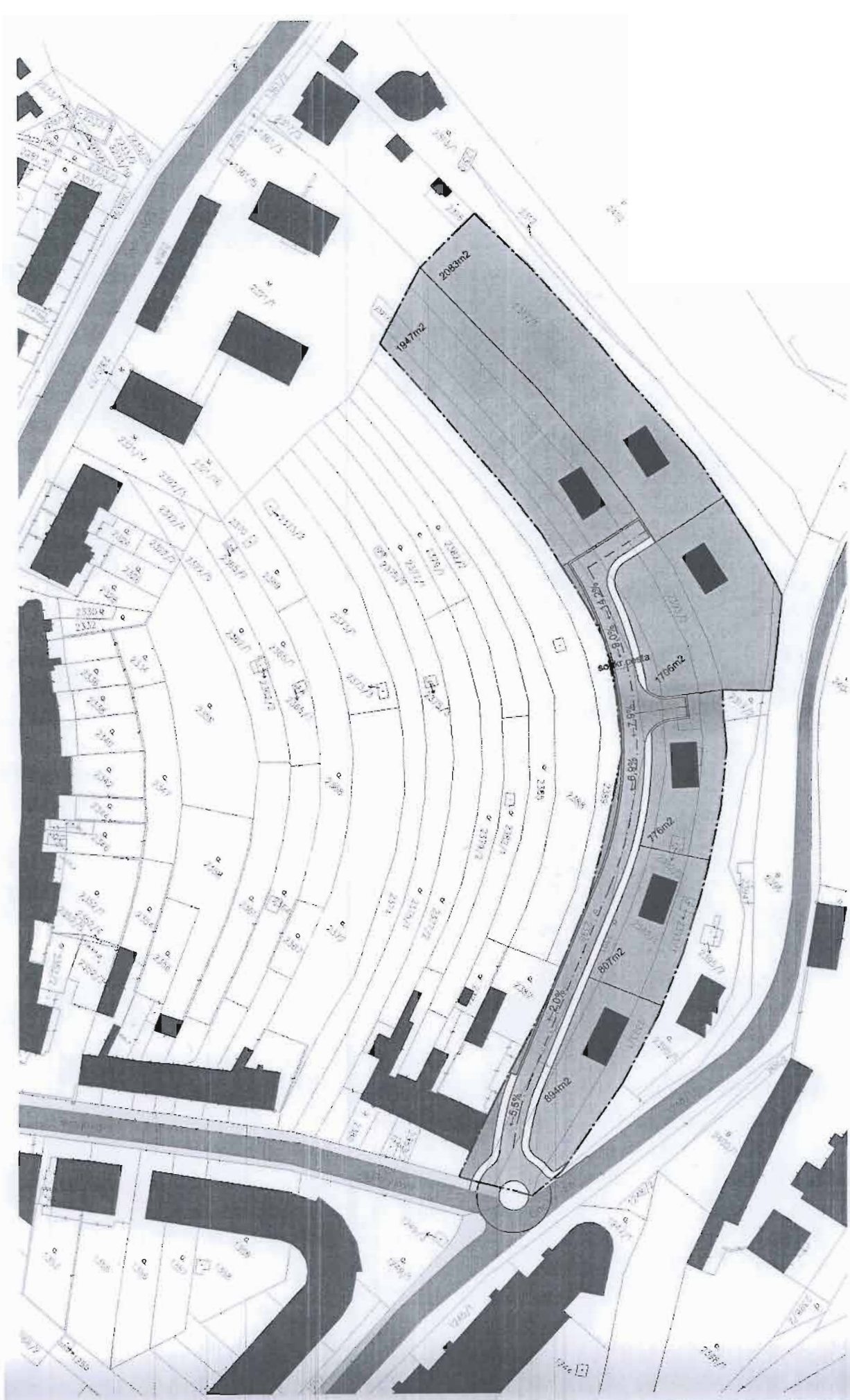
1A

| VARIANTA 1A - 2 SAMOSTATNÉ VJEZDY | I. ETAPA | II. ETAPA |
|--------------------------------------|-----------------------|-----------------------|
| CELKOVÁ PLOCHA ŘEŠENÉHO ÚZEMÍ | 13 794 m ² | |
| CELKOVÁ PLOCHA ŘEŠENÉHO ÚZEMÍ | | 10 132 m ² |
| CELKOVÁ PLOCHA POZEMKŮ PRO RD | 11 786 m ² | 8 555 m ² |
| CELKOVÁ PLOCHA KOMUNIKACÍ (CHODNÍKY) | 522 m ² | 319 m ² |
| CELKOVÁ PLOCHA KOMUNIKACÍ (VOZOVKA) | 1 143 m ² | 868 m ² |
| CELKOVÁ PLOCHA VEŘEJNÉ ZELENĚ | 343 m ² | 390 m ² |
| POČET RODINNÝCH DŮMŮ | 9 | 6 |

NAVŘH ZÁSTAVBY POZEMKŮ RD - ČACOVICKÁ ULICE

FINÁLNÍ VARIANTA 1A

1:1000



1B

VARIANTA 1B - NÁPOJENÍ DO KŘIŽOVATKY CACOVICKÁ - SKRYJOVA

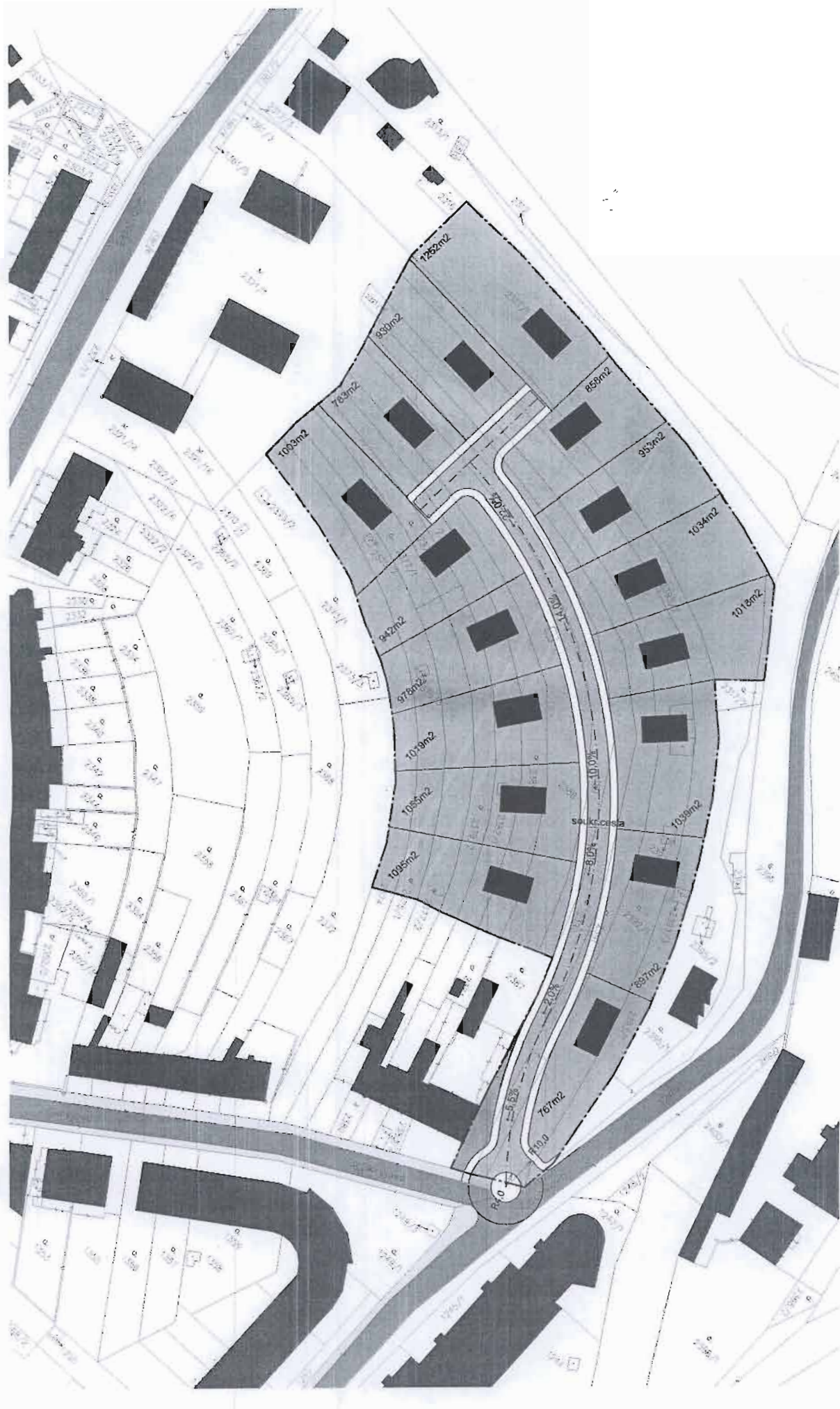
| | |
|--------------------------------------|-----------------------|
| CELKOVÁ PLOCHA ŘEŠENÉHO ÚZEMÍ | 10 183 m ² |
| CELKOVÁ PLOCHA POZEMKŮ PRO RD | 8 212 m ² |
| CELKOVÁ PLOCHA KOMUNIKACÍ (CHODNÍKY) | 530 m ² |
| CELKOVÁ PLOCHA KOMUNIKACÍ (VOZOVKA) | 1 240 m ² |
| CELKOVÁ PLOCHA VEŘEJNÉ ZELENE | 201 m ² |
| POČET RODINNÝCH DOMŮ | 6 |
| POČET BYTOVÝCH DOMŮ | 0 |

- nákladné a neisté napojení do křižovatky
- nová páteřní komunikace v koncové části v nennomovém spádu - musí být soukromá
- odvodnění bez problémů

NÁVRH ZÁSTAVBY POZEMKŮ RD - CACOVICKÁ ULICE

PRACOVNÍ VARIANTA 1B

1:1000



1C

VARIANTA 1C - NÁPOJENÍ DO KŘÍŽOVATKY ČACOVICKÁ - SKRYJOVA

| | |
|--------------------------------------|-----------------------|
| CELKOVÁ PLOCHA ŘEŠENÉHO ÚZEMÍ | 18 306 m ² |
| CELKOVÁ PLOCHA POZEMKŮ PRO RD | 15 842 m ² |
| CELKOVÁ PLOCHA KOMUNIKACÍ (CHODNÍKY) | 980 m ² |
| CELKOVÁ PLOCHA KOMUNIKACÍ (VOZOVKA) | 1 549 m ² |
| CELKOVÁ PLOCHA VEŘEJNÉ ZELENE | 135 m ² |
| POČET RODINNÝCH DOMŮ | 16 |
| POČET BYTOVÝCH DOMŮ | 0 |

- nákladné a nejjisté napojení do křižovatky
- nová páteřní komunikace od poloviny délky v nenormovém spádu - musí být soukromá
- odvodnění bez problémů


NÁVRH ZÁSTAVBY POZEMKŮ RD - ČACOVICKÁ ULICE

PRACOVNÍ VARIANTA 1C

1:1000

4.1.2011

© Tomáš Dvořák architekti s.r.o., Hlinky 34, 603 00 Brno, tel./fax. 541 210 674, mail: arch.domas.dvoraak@seznam.cz





2A

VARIANTA 2A - NAPOJENÍ DO ULICE SKRYJOVA

| | |
|--------------------------------------|-----------------------|
| CELKOVÁ PLOCHA ŘEŠENÉHO ÚZEMÍ | 19 105 m ² |
| CELKOVÁ PLOCHA POZEMKŮ PRO RD | 16 359 m ² |
| CELKOVÁ PLOCHA KOMUNIKACÍ (CHODNÍKY) | 1 133 m ² |
| CELKOVÁ PLOCHA KOMUNIKACÍ (VOZOVKA) | 1 226 m ² |
| CELKOVÁ PLOCHA VEŘEJNÉ ZELENĚ | 387 m ² |
| POČET RODINNÝCH DOMŮ | 17 |
| POČET BYTOVÝCH DOMŮ | 0 |

- bezproblémové napojení do ulice Skryjova
- nová přátelná komunikace vedena v max spádu 8,33%
- kolmá komunikace velmi širší - musí být soukromé
- odvodnění bez problémů

NAVHR ZÁSTAVBY POZEMKŮ RD - CACOVICKÁ ULICE

PRACOVNÍ VARIANTA 2A

1:1000





2B

VARIANTA 2B - NÁPOJENÍ DO ULICE SKRYJOVA

| | S ROZŠÍŘENÍM |
|--------------------------------------|-----------------------|
| CELKOVÁ PLOCHA ŘEŠENÉHO ÚZEMÍ | 19 105 m ² |
| CELKOVÁ PLOCHA POZEMKŮ PRO RD | 16 638 m ² |
| CELKOVÁ PLOCHA KOMUNIKACÍ (CHODNÍKY) | 771 m ² |
| CELKOVÁ PLOCHA KOMUNIKACÍ (VOZOVKA) | 1 248 m ² |
| CELKOVÁ PLOCHA VEŘEJNÉ ZELENE | 448 m ² |
| POČET RODINNÝCH DOMŮ | 13 |
| POČET BYTOVÝCH DOMŮ | 0 |

S ROZŠÍŘENÍM

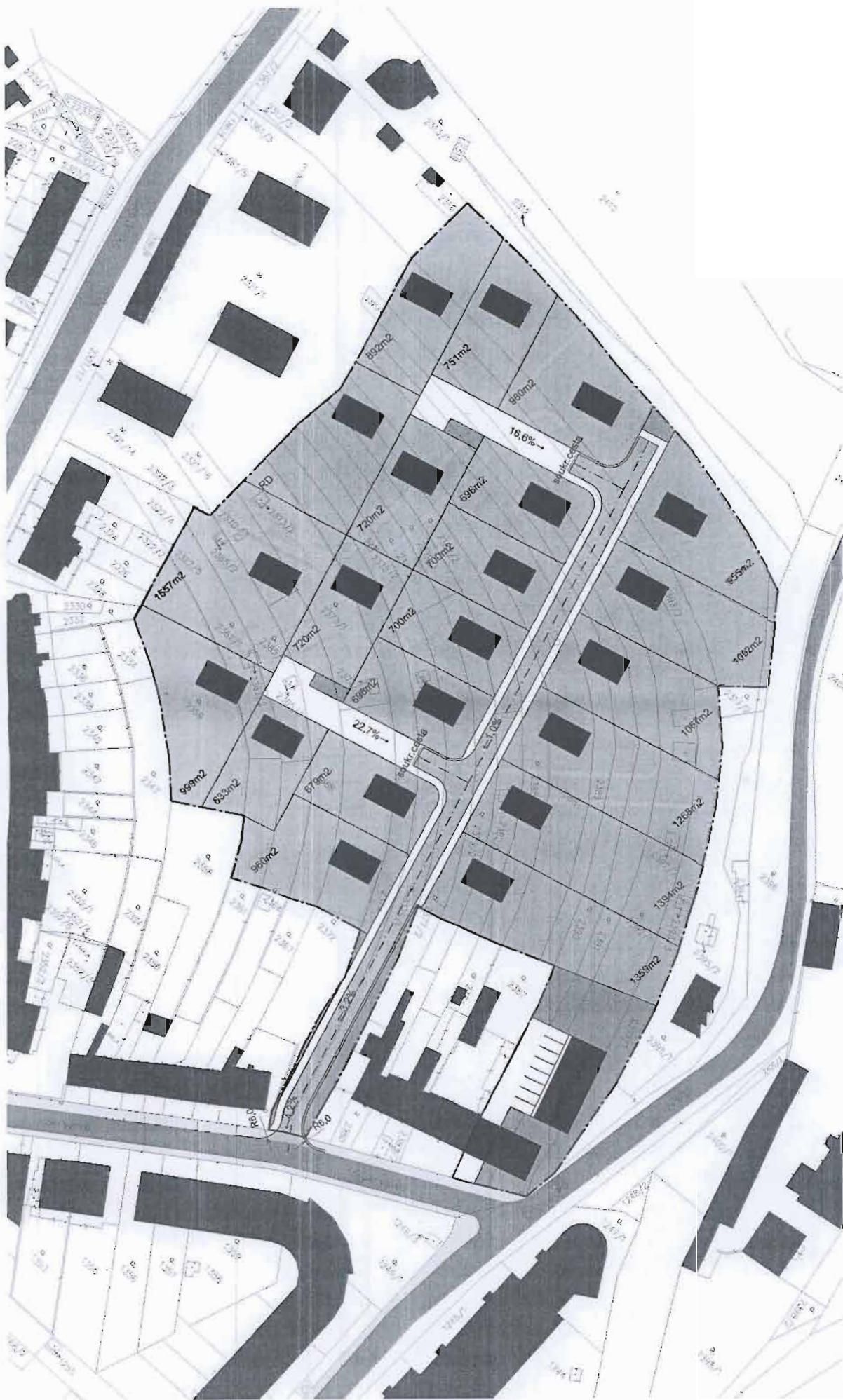
| |
|-----------------------|
| 24 646 m ² |
| 22 268 m ² |
| 771 m ² |
| 1 248 m ² |
| 358 m ² |
| 15 |
| 0 |

- bezproblémové napojení do ulice Skryjova
- nová páteřní komunikace vedena v max spádu 8,33%
- odvodnění bez problémů

NÁVRH ZÁSTAVBY POZEMKŮ RD - CACOVICKÁ ULICE

PRACOVNÍ VARIANTA 2B

1:1000



2C

VARIANTA 2C - NAPOJENÍ DO ULICE SKRYJOVA

| | |
|--------------------------------------|-----------------------|
| CELKOVÁ PLOCHA ŘEŠENÉHO ÚZEMÍ | 24 648 m ² |
| CELKOVÁ PLOCHA POZEMKŮ PRO RD | 19 840 m ² |
| CELKOVÁ PLOCHA KOMUNIKACÍ (CHODNÍKY) | 1 974 m ² |
| CELKOVÁ PLOCHA KOMUNIKACÍ (VOZOVKA) | 1 308 m ² |
| CELKOVÁ PLOCHA VEŘEJNÉ ZELENE | 1 528 m ² |
| POČET RODINNÝCH DŮMŮ | 21 |
| POČET BYTOVÝCH DŮMŮ | 1 |

- bezproblémové napojení do ulice Skryjova
- nová páteřní komunikace vedena v max spádu 6,33%
- kolmé komunikace velmi širémé - musí být soukromé
- odvodnění bez problémů

NAVRH ZÁSTAVBY POZEMKŮ RD - CACOVICKÁ ULICE

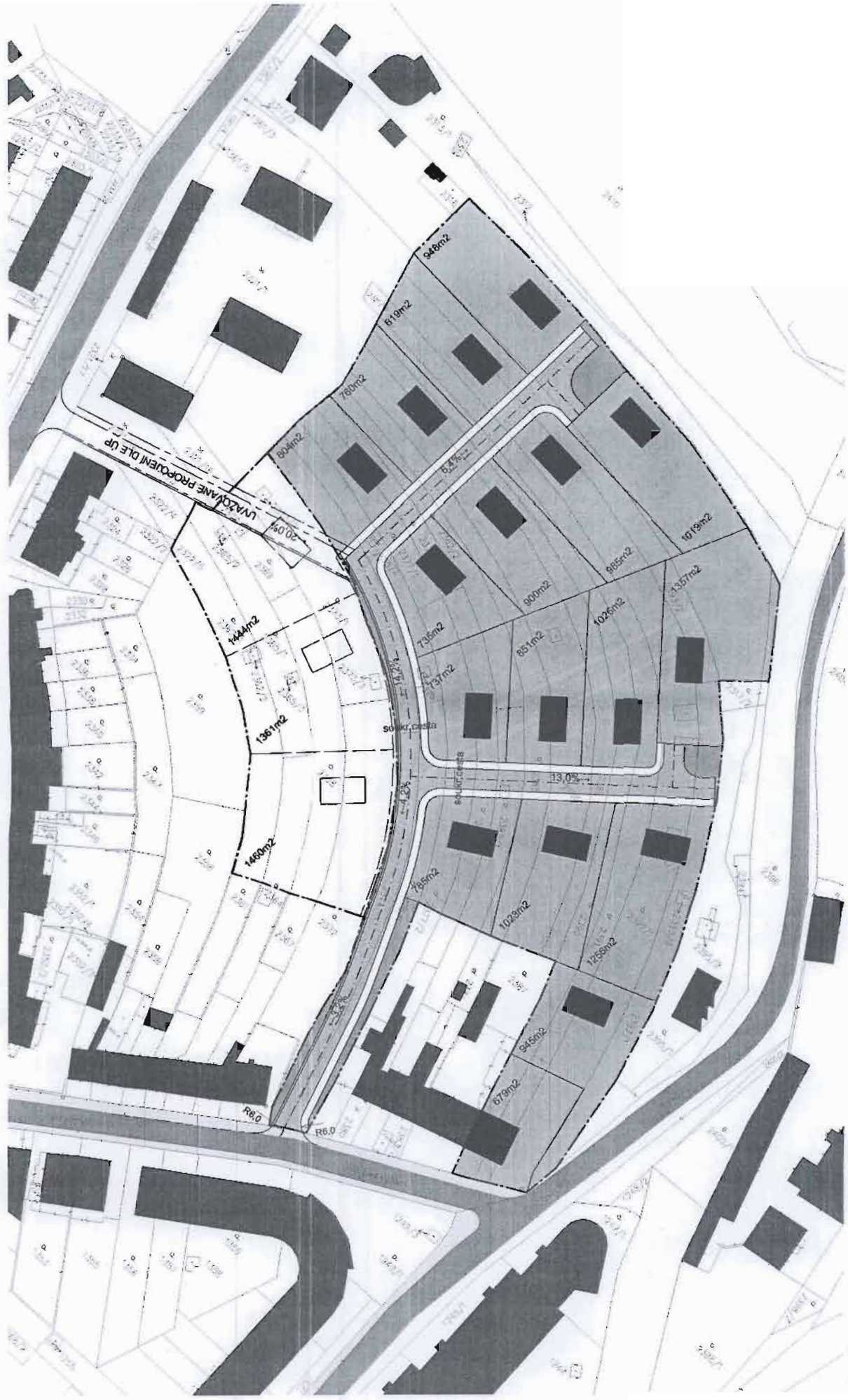
PRACOVNÍ VARIANTA 2C

1:1000

4.1.2011

© Tomáš Dvořák architekti s.r.o., Hlínky 34, 603 00 Brno, tel./fax. 641 210 674, mail: arch.tomas.dvorak@seznam.cz





3A

VARIANTA 3A - NÁVRH ZÁSTAVBY POZEMKŮ RD - ČACOVICKÁ ULICE

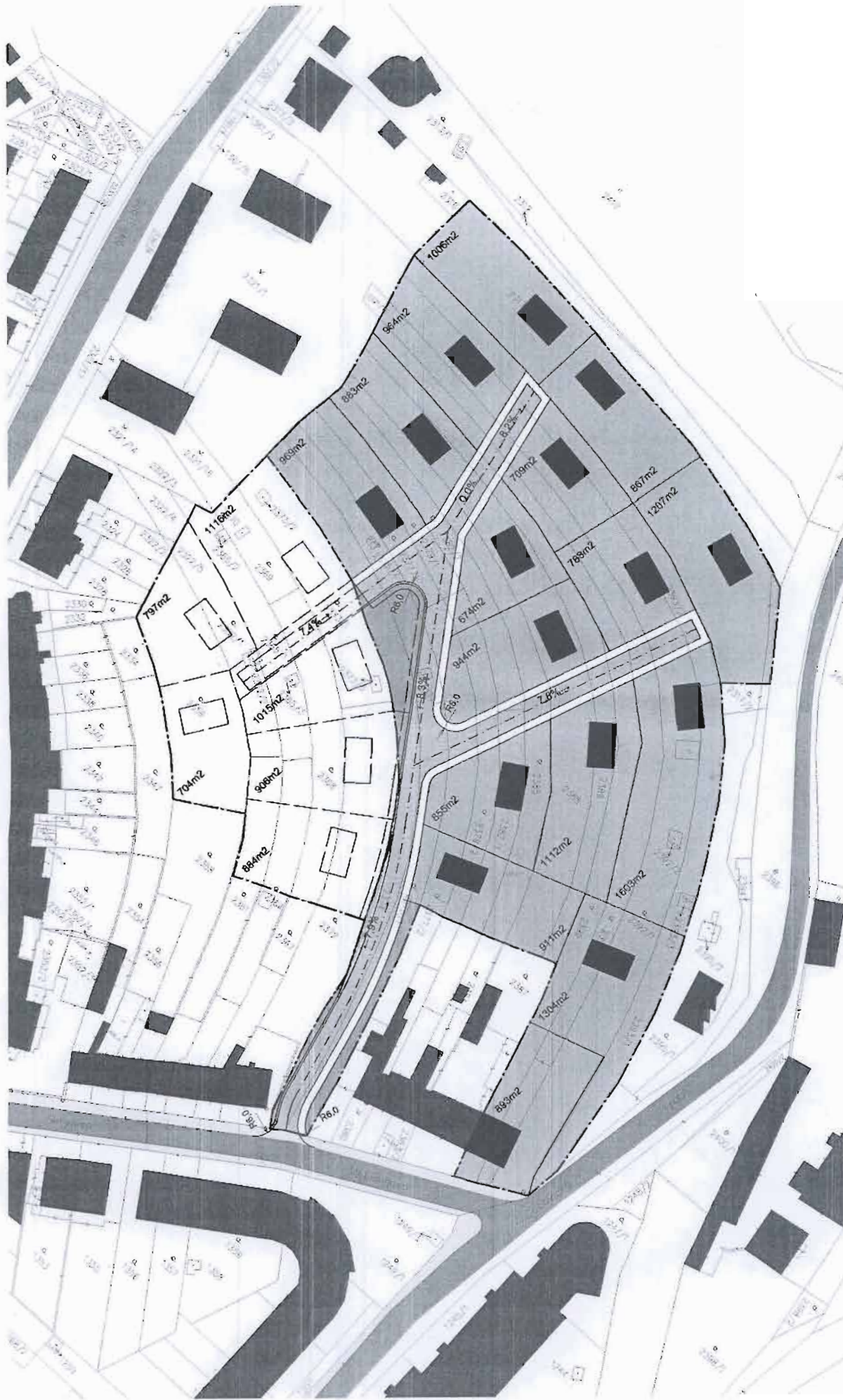
| | | S ROZŠÍŘENÍM |
|--------------------------------------|-----------------------|-----------------------|
| CELKOVÁ PLOCHA ŘEŠENÉHO ÚZEMÍ | 19 105 m ² | 23 443 m ² |
| CELKOVÁ PLOCHA POZEMKŮ PRO RD | 15 635 m ² | 18 903 m ² |
| CELKOVÁ PLOCHA KOMUNIKACÍ (CHODNÍKY) | 990 m ² | 1 141 m ² |
| CELKOVÁ PLOCHA KOMUNIKACÍ (VOZOVKA) | 1 910 m ² | 1 910 m ² |
| CELKOVÁ PLOCHA VEŘEJNÉ ZELENE | 570 m ² | 469 m ² |
| POČET RODINNÝCH DOMŮ | 17 | 20 |
| POČET BYTOVÝCH DOMŮ | 0 | 0 |

- bezproblémové napojení do ulice Skryjova
- nová komunikace vedena dle jednoho z návrhů ÚP
- problémy s odvodněním a nenormovými spády

NÁVRH ZÁSTAVBY POZEMKŮ RD - ČACOVICKÁ ULICE

PRACOVNÍ VARIANTA 3A

1:1000



3B

VARIANTA 3B - NÁPOJENÍ DO ULICE SKRYJOVA

| | | S ROZŠÍŘENÍM |
|--------------------------------------|-----------------------|-----------------------|
| CELKOVÁ PLOCHA ŘEŠENÉHO ÚZEMÍ | 18 102 m ² | 24 631 m ² |
| CELKOVÁ PLOCHA POZEMKŮ PRO RD | 15 881 m ² | 21 136 m ² |
| CELKOVÁ PLOCHA KOMUNIKACÍ (CHODNÍKY) | 982 m ² | 1 234 m ² |
| CELKOVÁ PLOCHA KOMUNIKACÍ (VOZOVKA) | 1 805 m ² | 2 020 m ² |
| CELKOVÁ PLOCHA VEŘEJNÉ ZELENE | 644 m ² | 242 m ² |
| POČET RODINNÝCH DOMŮ | 16 | 22 |
| POČET BYTOVÝCH DOMŮ | 0 | 0 |

- bezproblémové napojení do ulice Skryjova
- nová komunikace vedena v spádu max. 8,33%
- členění pozemků dle původní parcelace
- problémy s odvodněním

NÁVRH ZÁSTAVBY POZEMKŮ RD - CACOVICKÁ ULICE

PRACOVNÍ VARIANTA 3B

1:1000



MAGISTRÁT MĚSTA BRNA
ODBOR ÚZEMNÍHO PLÁNOVÁNÍ A
ROZVOJE

N 1322

| | |
|------------------------|--|
| Pořadové číslo námítky | MAGISTRÁT MĚSTA BRNA Odbor územního plánování a rozvoje |
| Došlo dne: | 8-03-2011 |

Č.j. MMB: 010/1522
Příl.:

NÁMITKA KE KONCEPTU ÚZEMNÍHO PLÁNU MĚSTA BRNA

podle ustanovení § 48 odst. 2 zákona č. 183/2006 Sb., o územním plánování a stavebním řádu (stavební zákon) v platném znění

I. Identifikační údaje vlastníka/zástupce veřejnosti podávajících námítku

| | |
|---|---|
| Jméno, příjmení fyzické osoby/ název právnické osoby | JAN NĚMEC |
| Adresa / sídlo | BOTANICKÁ 29, BRNO 60200 |
| Identifikace vlastněné nemovitosti | 2768/1, 2768/2 |
| Podává-li věcně shodnou námítku více navrhovatelů, jsou údaje o nich (jméno, příjmení, adresa a identifikace vlastněné nemovitosti) uvedeny v samostatných přílohách | <input type="checkbox"/> ano <input type="checkbox"/> ne |

II. Upřesnění obsahu námítky

| | | |
|--|---|--|
| k návrhu řešení | k procesu pořizování | |
| textové části | grafické části | |
| <input type="checkbox"/> ano <input type="checkbox"/> ne | <input checked="" type="checkbox"/> ano <input type="checkbox"/> ne | <input type="checkbox"/> ano <input type="checkbox"/> ne |

III. Údaje o uplatněné námítce k variantě (variantám) konceptu

I II III

| | |
|--|--|
| Městská část | BRNO - BOSONOHY |
| Katastrální území | BOSONOHY |
| Parcelní čísla pozemků (adresa nemovitosti, doplnující popis lokality) | 2768/1, 2768/2 |
| Obsah námítky | VARIANTA II, ZPRACOVATEL VEŠÍ DANÉ ÚZEMÍ NECITLIVĚ, SNAPROSTOU NEZNALOSTÍ KONFIGURACE DANÉHO ÚZEMÍ. A UŽ VŮBEC NE S OHLEDEM NA EKONOMIKU, TEDY NUTNĚ INV. NÁKLADY NA REALIZACI VARIANTY II, V DANÉ LOKALITĚ (ASI NA-14V, NÁKLADY NEZÁLEŽÍ?). TYRICKÉ! |

IV. Grafická příloha k námítce

ano
 ne

V. Ostatní přílohy

- zmocnění zástupce veřejnosti, ve smyslu § 23 odst. 2 a 3 stavebního zákona ano ne

VI. Preference varianty konceptu

I. varianta II. varianta III. varianta

v Brně dne 9.3.2011

podpis vlastníka / zástupce veřejnosti

Vyplněný formulář zašlete nejpozději do 10.3.2011 na adresu:

Magistrát města Brna, Odbor územního plánování a rozvoje, Kounicova 67, 601 67 Brno

(viz veřejná vzháška)

N 966

Statutární město Brno
Magistrát města Brna
Odbor územního plánování a rozvoje
Kounicova 67
601 67 Brno

| | |
|------------------------------------|------------|
| MAGISTRÁT MĚSTA BRNA | |
| Odbor územního plánování a rozvoje | |
| Číslo: | 10-03-2011 |
| Číslo jednací: | 0101/525 |
| Příloha: | |

V Brně 10. března 2011

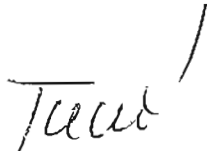
Věc: Doplnění podání k námitce ZÁSTUPCE VEŘEJNOSTI ke konceptu územního plánu města Brna (ve věci parkoviště pro ZOO a dopravního napojení)

Přílohy:

Podepsaná podání občanů - věcně shodná připomínka ke konceptu územního plánu města Brna (ve věci parkoviště pro ZOO a dopravního napojení), zmocnění zástupce veřejnosti a přijetí zmocnění zástupcem veřejnosti JUDr. Janou Turoňovou.

Doplňuji tímto podání ze dne 9. března 2011 a předkládám dalších 77 zmocnění zástupce veřejnosti.

Turoňová


JUDr. Jana Turoňová
zástupce veřejnosti

Poštovní doručovací adresa: JUDr. Jana Turoňová, Dolní Louky 5, 635 00 Brno

Statutární město Brno
Magistrát města Brna
Odbor územního plánování a rozvoje
Kounicova 67
601 67 Brno

V Brně dne 10. 2. 2011

Věc: Věcně shodná připomínka ke konceptu územního plánu města Brna (ve věci parkoviště pro ZOO a dopravního napojení) a zmocnění zástupce veřejnosti

My, níže uvedení a podepsaní občané uplatňujeme níže uvedenou shodnou připomínku a současně zmocňujeme tímto jako svého zástupce veřejnosti dle ustanovení § 23 zákona č. 183/2006 Sb., o územním plánování a stavebním řádu, ve znění pozdějších předpisů

paní JUDr. Janu Turoňovou
trvale bytem Dolní Louky 5, 635 00 Brno, narozenou dne 1.10. 1983,

aby nás zastupovala jako zástupce veřejnosti v řízení o územním plánu města Brna (ÚPmB), aby podala námítku na základě níže uvedené věcně shodné připomínky, aby nás zastupovala během pořizování tohoto územního plánu a aby nás zastupovala i ve všech navazujících a souvisejících řízeních v této věci.

Věcně shodná připomínka ke konceptu ÚPmB a její odůvodnění:

1. Požadujeme vypuštění „rozvojové lokality“ Ky-1 se specifikací V/a2/ZOO. Podle již zveřejněných studií a podle již probíhajícího procesu EIA má v ploše Kn-6 být umístěno obří parkoviště pro více než 300 vozidel. Umístění této plochy a její účel je v rozporu se základními principy územního plánování, neboť plocha parkoviště tohoto typu nesmí být umístována v těsném kontaktu s oblastmi rodinných domů (viz i body 7 a další níže).
2. Vzhledem k tomu, že v případě plochy Ky-1 se jedná o plochu téměř 4 hektary a která je vklíněna mezi zástavbu rodinných domů, tato změna by násilně a nenávratně změnila charakter celé městské části. Předměstský a rekreační ráz městské části Brno – Kníničky požadujeme v návaznosti na současný ráz zachovat.
3. Dopad plochy Ky-1, plánované jako parkoviště pro více než 300 vozidel, nebyl v posouzení vlivů ÚPmB posouzen z hlediska vlivů na veřejné zdraví. Požadujeme nápravu.
4. Posouzení vlivů na udržitelný rozvoj (které musí zahrnovat posouzení vlivů na životní prostředí SEA a posouzení na veřejné zdraví HIA) neobsahuje informace z dokumentu HIA zpracovaného autorizovanou osobou a je tedy jako celek nepřijatelné. Proces pořizování změny ÚP byl zatížen těžkou vadou, která zakládá protiprávnost předmětného procesu pořizování ÚPmB.
5. Požadujeme dořešení plochy Ky-1 jako kombinace ploch krajinné zeleně, sportu, resp. rekreace.
6. Požadujeme zpracování plochy pro nový vstup do ZOO v prostoru „rozvojové lokality“ Kn-6 nebo v její blízkosti.
7. Požadujeme plnohodnotné zařazení záměru pro spojovací komunikaci od Bystřce (od silnice Kníničské) ve směru do Králova Pole, a to i s napojením k novému vstupu do ZOO v prostoru „rozvojové lokality“ Kn-6 nebo v její blízkosti.
8. Dokument „Generel ZOO“ není relevantním dokumentem územního plánování a dokonce není nalezitelný ani na WEBu města Brna. (Zadání řetězce „Generel ZOO“ do vyhledávače na WEBových stránkách města Brna neposkytne na <http://www.brno.cz/utfvyhledavani/index.php> odkaz na žádný dokument tohoto typu.). Není tedy seznatelné, o jaký dokument se jedná, zda jej někdo a kdy schválil a tyto informace návrh změny ÚP města Brna neobsahuje.

9. Zahrnutí plochy Ky-1 do všech variant konceptu ÚPmB je pro všechny varianty v rozporu se Zadáním ÚPmB. V Zadání ÚPmB není nikde uvedeno, že taková plocha má být zahrnuta a není ani uveden odkaz na žádný konkrétní, zveřejněný a právoplatně schválený dokument, který by obsahoval úkol pro pořizovatele a zpracovatele, aby takovou plochu do konceptu zahrnul. Zadání ÚP je závazné a překročení rámce daného Zadáním ÚP zatěžuje proces pořizování ÚP těžkou právní vadou, která má za následek jeho protiprávnost.
10. Stávající plochy pro ZOO nelze nově rozšiřovat v ÚPmB bez opory v nadřazené územně plánovací dokumentaci. ZOO Brno je bezesporně plocha nadmístního významu, která musí být ve všech souvislostech, posouzena z hlediska SEA (a HIA) v procesu pořizování Zásad územního rozvoje kraje (ZÚR). Tyto ZÚR však ani navrhované rozšíření ZOO, ani k němu připojenou změnu pro parkoviště, neobsahují.
11. Změna pro plochu nyní značenou jako Ky-1 byla už projednávána v rámci 24. souboru změn ÚPmB, kdy v dané věci byl ustanoven zástupce veřejnosti podpořený cca 300 podpisy. Po námitkách bylo Zastupitelstvo města Brna informováno, že pořizování této změny se zastavuje. K obnovení projednávání této zastavené změny není ani uveden důvod a ani nebyly připomínky a námitky vypořádány. Státní správa musí postupovat konzistentně, a pokud nevzniknou nové a doložené skutečnosti, pořizovatel neměl právo požadovat zahrnutí této zastavené změny do konceptu.

Území dotčené připomínkou je nejen plocha Ky-1 a její bezprostřední okolí, ale celé k.ú. Kníničky, k.ú. Bystrc, k.ú. Komín a k.ú. Královo Pole, neboť navrhovaná změna má široké dopady a souvislosti, včetně dopadů na dopravu, veřejné zdraví a technickou infrastrukturu. Vzhledem k nadmístnímu charakteru ZOO území dotčené připomínkou zahrnuje i širší oblast od ulice Kníničské na západě až po dnešní silnici I/43 na východě.

| Jméno a příjmení (TISKACÍM PÍSMEM) | Datum narození | Trvalý pobyt (ulice a číslo domu) | Obec a PSČ | Podpis |
|---------------------------------------|-------------------|--------------------------------------|---------------|--------|
| NOVOTNÁ' 2 | 4.10.1938 | BRNO ONDŘOVA | BRNO 62500 | |
| MRTVÁ' JARHILA | 4.2.1945 | BRNO NOVA' 3 | BRNO 63500 | |
| Mrtvý Bohuslav | 15.1.1943 | Brno Nové 3 | BRNO 63500 | |
| | | | BRNO | |
| | | | BRNO | |
| | | | BRNO | |
| | | | BRNO | |

JUDr. Jana Turoňová, trvale bytem Dolní Louky 5, narozena 1. 10. 1983, tímto zmocnění veřejného zástupce výše podepsanými občany přijímá.

JUDr. Jana Turoňová



MAGISTRÁT MĚSTA BRNA
 ODBOR ÚZEMNÍHO PLÁNOVÁNÍ A
 ROZVOJE

N 993 Ker.

| | |
|---------------------|--|
| Pořadové č. námítky | MAGISTRÁT MĚSTA BRNA Odbor územního plánování a rozvoje |
| Došlo dne: | - 9 03- 2011 |

NÁMITKA KE KONCEPTU ÚZEMNÍHO PLÁNU MĚSTA BRNA

C.j. MMB: 0101/29
 Příl.:

podle ustanovení § 48 odst. 2 zákona č. 183/2006 Sb., o územním plánování a stavebním řádu (stavební zákon) v platném znění

I. Identifikační údaje vlastníka/zástupce veřejnosti podávající námitku

| | | | | | |
|--|---------------------------|------------------|------------------|------------------|--|
| Jméno, příjmení fyzické osoby/ název právnické osoby | Martin BAYER | | | | |
| Adresa / sídlo | Slatinská 39, 636 00 BRNO | | | | |
| Identifikace vlastněné nemovitosti | 4588/13 4701/5 | 4699/1 4701/6 | 4700/1 4701/7 | 4700/2 4701/8 | 4700/3 4701/3 4703 |
| Podává-li věcně shodnou námitku více navrhovatelů, jsou údaje o nich (jméno, příjmení, adresa a identifikace vlastněné nemovitosti) uvedeny v samostatných přílohách | | | | | <input type="checkbox"/> ano <input checked="" type="checkbox"/> ne |

II. Upřesnění obsahu námítky

| | | | |
|---|---|------------------------------|--|
| k návrhu řešení | | k procesu pořizování | |
| textové části | grafické části | | |
| <input type="checkbox"/> ano <input checked="" type="checkbox"/> ne | <input checked="" type="checkbox"/> ano <input type="checkbox"/> ne | <input type="checkbox"/> ano | <input checked="" type="checkbox"/> ne |

III. Údaje o uplatněné námitce k variantě (variantám) konceptu

I. II. III.

| | |
|--|---|
| Městská část | Brno - Židenice |
| Katastrální území | Židenice 61115 |
| Parcelní čísla pozemků (adresa nemovitosti, doplňující popis lokality) | |
| Obsah námítky | Požaduji, aby v návrhové ploše pro bydlení na ulici Slatinská byla stanovena výšková úroveň zářívky 1 |

IV. Grafická příloha k námitce

ano
 ne

V. Ostatní přílohy

- zmocnění zástupce veřejnosti, ve smyslu § 23 odst. 2 a 3 stavebního zákona ano ne

VI. Preference varianty konceptu

I. varianta II. varianta III. varianta

V Brně dne 9/3 2011

.....
 podpis vlastníka / zástupce veřejnosti

Vyplněný formulář zašlete nejpozději do 10.3.2011 na adresu :

Magistrát města Brna, Odbor územního plánování a rozvoje, Kounicova 67, 601 67 Brno
 (viz veřejná vyhláška)



územní plán města Brna

MAGISTRÁT MĚSTA BRNA
ODBOR ÚZEMNÍHO PLÁNOVÁNÍ A
ROZVOJE

N 1194

Jluc.

| | |
|---------------------|--|
| Pořadové č. námítky | MAGISTRÁT MĚSTA BRNA Odbor územního plánování a rozvoje |
| Došlo dne: | - 9 -03- 2011 |

Č.j. MMB:.....0.10.1530.....
Příl.:.....

NÁMITKA KE KONCEPTU ÚZEMNÍHO PLÁNU MĚSTA BRNA

podle ustanovení § 48 odst. 2 zákona č. 183/2006 Sb., o územním plánování a stavebním řádu (stavební zákon) v platném znění

I. Identifikační údaje vlastníka/zástupce veřejnosti podávajících námítku

| | |
|--|--|
| Jméno, příjmení fyzické osoby/ název právnické osoby | HILENA HADEŠOVÁ |
| Adresa / sídlo | 650 10 BRNO, FLEISCHNEROVA 1 |
| Identifikace vlastněné nemovitosti | pozemek - kabeada |
| Podává-li věcně shodnou námítku více navrhovatelů, jsou údaje o nich (jméno, příjmení, adresa a identifikace vlastněné nemovitosti) uvedeny v samostatných přílohách | <input type="checkbox"/> ano <input checked="" type="checkbox"/> ne |

II. Upřesnění obsahu námítky

| | | | |
|--|---|--|--|
| k návrhu řešení | | k procesu pořizování | |
| textové části <input checked="" type="checkbox"/> ano <input type="checkbox"/> ne | grafické části <input checked="" type="checkbox"/> ano <input type="checkbox"/> ne | <input type="checkbox"/> ano <input type="checkbox"/> ne | <input type="checkbox"/> ano <input type="checkbox"/> ne |

III. Údaje o uplatněné námítce k variantě (variantám) konceptu I. II. III.

| | |
|--|---|
| Městská část | |
| Katastrální území | PISÁČKY |
| Parcelní čísla pozemků (adresa nemovitosti, doplňující popis lokality) | 1097 (pro vlastníka pozemku) 1098 (pro majitele pozemku) |
| Obsah námítky | - viz příloha |

| | |
|-----------------------------------|--|
| IV. Grafická příloha k námítce | <input type="checkbox"/> ano <input checked="" type="checkbox"/> ne |
|-----------------------------------|--|

| | |
|---|--|
| V. Ostatní přílohy - zmocnění zástupce veřejnosti, ve smyslu § 23 odst.2 a 3 stavebního zákona | <input type="checkbox"/> ano <input type="checkbox"/> ne |
|---|--|

| | |
|----------------------------------|---|
| VI. Preference varianty konceptu | <input type="checkbox"/> I. varianta <input type="checkbox"/> II. varianta <input type="checkbox"/> III. varianta |
|----------------------------------|---|

| | |
|----------------------------|---|
| V dne dne 9. 3. 2011 | <i>Marešová</i> podpis vlastníka / zástupce veřejnosti |
|----------------------------|---|

Vyplněný formulář zašlete nejpozději do 10.3.2011 na adresu :

Magistrát města Brna, Odbor územního plánování a rozvoje, Kounicova 67, 601 67 Brno
(viz veřejná vyhláška)

Příloha k námitce ke konceptu územního plánu města Brna

Obsah námítky

Nesouhlasíme s rušením zahrádky na Červeném kopci z těchto důvodů:

- Pozemek č. 1097 nám byl Pozemkovým fondem nabídnut k odprodeji a prodán nedávno - v listopadu 2007.
- Jako vlastníci pozemku jsme investovali nemalé částky do výsadby nových stromů, opravy zahradní chatky a celkové kultivace zahrádky.
- O pozemek se naše rodina stará od 50. let minulého století.
- O pozemek pečujeme podle zásad ekologického zemědělství (kompost, zalévání dešťovou vodou...).
- Domníváme se, že park, který by zde měl podle návrhu územního plánu vzniknout, nebude mít z několika důvodů dostatečnou návštěvnost a mohlo by zde vzniknout další zpustošené místo, které se budou lidé obávat navštěvovat. Město by si mělo vážít práce zahrádkářů a jejich péče o kultivaci prostředí.
- Navíc bývají pozemky na Červeném kopci v létě mimořádně vysušené a bez zalévání dešťovou vodou, jak to dělají zahrádkáři, vzniknou městu další nemalé náklady na spotřebu vody, protože bez dostatečného a pravidelného zalévání zde pěkný park nevyroste.
- Zahradničení je sice koníčkem starší generace, ale není na ústupu, spíše naopak dorůstají další generace, zahradničení se věnuje stále více lidí a další jsou na čekací listině snad každé zahrádkářské osady. Stát podporuje vzdělávání, sport i záliby svých obyvatel. U seniorské generace zase tak pestré možnosti nemá, proč nevyužít podpory zahradničení?
- Zvýšený zájem o zahradničení je obecným světovým trendem. Svědčí o něm i rostoucí nabídka odborných knih, časopisů, webových stránek i televizních a rozhlasových pořadů. K tomuto koníčku je totiž potřeba „dozrát“. I v samotném Londýně existují zahrádkářské osady, a to je metropole naprosto odlišných rozměrů.

Milena Marešová
Fleischnerova 1
635 00 Brno



Počet listů: 25 N961



MAGISTRÁT MĚSTA BRNA
 ODBOR ÚZEMNÍHO PLÁNOVÁNÍ A
 ROZVOJE

MAGISTRÁT MĚSTA BRNA

Odbor územního plánování a rozvoje
 Pořadové č. námítky NI/.....
 Došlo dne. - 9 - 03 - 2011
 Č.j. MMB:.....
 Příl.:.....

1202

NÁMITKA KE KONCEPTU ÚZEMNÍHO PLÁNU MĚSTA BRNA

podle ustanovení § 48 odst. 2 zákona č. 183/2006 Sb., o územním plánování a stavebním řádu (stavební zákon) v platném znění

I. Identifikační údaje vlastníka/zástupce veřejnosti podávajících námítku

Jméno, příjmení fyzické osoby/
 název právnické osoby: Mgr. Pavel Krčmář, Ph.D.

Adresa / sídlo: Bochořáková 2535/7, 616 00 Brno

Identifikace vlastněné nemovitosti:

Podává-li věcně shodnou námítku více navrhovatelů, jsou údaje o nich (jméno, příjmení, adresa a identifikace vlastněné nemovitosti) uvedeny v samostatných přílohách ano ne

II. Upřesnění obsahu námítky

k návrhu řešení k procesu požívání

textové části grafické části

ano ne ano ne ano ne

III. Údaje o uplatněné námítce k variantě (variantám) konceptu I. II. III.

Městská část: Královo Pole

Katastrální území: Královo Pole

Parcelní čísla pozemků (adresa nemovitosti, doplňující popis lokality): 4868, 4869/1

Obsah námítky: Ve variantě č. I. nesouhlasíme s přeměnou zahrádek zahrádkářské osady "Kozí Hora" na lesopark a navrhujeme tuto variantu vylepšit tak, aby dotčená oblast byla nadále využívána jako zahrádky.

Odůvodnění: Jedná se oblast (rozhraní Králova Pole a Medlánek), která je po staletí využívána jako zemědělská, a je charakteristická obdělávanými poli a zahradami s ovocnými stromy. Zahrádkáři výše uvedené zahrádkářské osady mají zájem na dalším užívání a zvelebování svých zahrádek. Oblast zahrádek je domovem řady živočichů, kteří jsou svým způsobem života buď zcela vázáni na ovocné stromy, např. rehek zahradní (*Phoenicurus phoenicurus*), strakapoud jižní (*Dendrocopos syriacus*), nebo jim zahrady alespoň poskytují daleko vhodnější životní prostředí než lesopark, např. užovka hladká (*Coronella austriaca*). Uvedené druhy jsou přitom považovány za bioindikátory neporušeného životního prostředí. Rádi bychom tento charakter uchovali i do budoucna, neboť má význam jako oblast zdravého životního prostředí pro všechny občany.

IV. Grafická příloha k námítce ano ne

V. Ostatní přílohy - zmocnění zástupce veřejnosti, ve smyslu § 23 odst. 2 a 3 stavebního zákona ano ne

VI. Preference varianty konceptu

I. varianta II. varianta III. varianta

v Brně dne 21.2.2011

Pavel Krčmář
 podpis vlastníka / zástupce veřejnosti

Vyplněný formulář zašlete nejpozději do 10.3.2011 na adresu :

Magistrát města Brna, Odbor územního plánování a rozvoje, Kounicova 67, 601 67 Brno
 (viz veřejná vyhláška)

V Brně dne 21.02.2011

Věcně shodná připomínka ke konceptu Územního plánu města Brna
a zmocnění zástupce veřejnosti

a. Věcně shodná připomínka

My, níže uvedení a podepsaní občané města Brna, uplatňujeme v souladu s ust. § 23 a ust. § 39 odst. 2 zákona č. 183/2006 Sb., zákon o územním plánování a stavebním řádu, ve znění pozdějších předpisů (dále jen „stavební zákon“) **tuto připomínku k aktuálnímu konceptu Územního plánu města Brna:**

Připomínka s odůvodněním:

Ve variantě č. I. konceptu Územního plánu města Brna nesouhlasíme s přeměnou zahrádek zahrádkářské osady "Kozí Hora", pozemky parcelní číslo 4868 a 4869/1, katastrální území Královo Pole, na lesopark. Variantu č. I. navrhuje vylepšit tak, aby dotčená oblast byla nadále využívána jako zahrádky.

Odůvodnění: Jedná se oblast (rozhraní Králova Pole a Medlánek), která je po staletí využívána jako zemědělská, a je charakteristická obdělávanými poli a zahradami s ovocnými stromy. Zahrádkáři výše uvedené zahrádkářské osady mají velký zájem na dalším užívání a zvelebování svých zahrádek. Osada je rozdělena veřejně přístupnou cestou a je ze tří stran obklopena lesoparkem. Okolí osady je tak zcela přístupné pro veřejnost. Oblast zahrádek je domovem řady živočichů, kteří jsou svým způsobem života buď zcela vázáni na ovocné stromy, např. rehek zahradní (*Phoenicurus phoenicurus*), strakapoud jižní (*Dendrocopos syriacus*), nebo jim zahrady alespoň poskytují daleko vhodnější životní prostředí než lesopark a tyto druhy zde dosahují větších počtů, např. užovka hladká (*Coronella austriaca*). Uvedené druhy jsou přitom považovány za bioindikátory neporušeného životního prostředí. Rádi bychom tento charakter uchovali i do budoucna, neboť má význam jako oblast zdravého životního prostředí pro všechny občany.


b. Zmocnění zástupce

V souladu s ustanovením § 23 stavebního zákona, níže uvedené a podepsané osoby, které uplatňují věcně shodnou připomínku ke konceptu Územního plánu města Brna, prohlašují, že zmocňují **Mgr. Pavla Krčmáře, PhD.**, nar. 05.11.1965, trvale bytem Bochořákova 2535/7, 616 00 Brno, aby je zastupoval jako zástupce veřejnosti při pořizování Územního plánu města Brna a ke konceptu Územního plánu města Brna podal námítku na základě věcně shodných připomínek, a aby je projednal podle stavebního zákona.

c. Přijetí zmocnění:

Toto zmocnění přijímám.

V Brně dne 21. 2. 2011



Mgr. Pavel Krčmář, PhD.

- d. Seznam občanů Brna-města, kteří uplatňují tuto věcně shodnou připomínku ke konceptu Územního plánu města Brna (ve variantě č. I. nesouhlasíme s přeměnou zahrádek zahrádkářské osady "Kozí Hora", pozemky parcelní číslo 4868 a 4869/1, katastrální území Královo Pole, na lesopark, a navrhujeme, aby dotčená oblast byla nadále využívána jako zahrádky) a podpisová listina ke zmocnění zástupce veřejnosti Mgr. Pavla Krčmáře, Ph.D., nar. 5. 11. 1965, trvale bytem Bochořákova 2535/7, 616 00 Brno, k podání námítky v této záležitosti:

| Č. | Jméno a příjmení | Trvalý pobyt v Brně - městě (ulice, PSČ) | Podpis |
|-----|----------------------|--|-------------|
| 1. | Helena ROLENCOVÁ | ul. Mandloňova 10 62100 | [Podpis] |
| 2. | Zdena JAVÍČKOVÁ | ul. Dlouhá 28, 63900 Brno | [Podpis] |
| 3. | Jiří Rolec | Mandloňova 10, 62100, Brno | [Podpis] |
| 4. | FOJTIKOVÁ Vlasta | Bieblova 22, 63300 BRNO | [Podpis] |
| 5. | MILVA ŠOBOKA MADELUS | NEPRAVOVA 26 62200 | [Podpis] |
| 6. | LePštinová Jarmila | Křiž. fronty 6 61600 | [Podpis] |
| 7. | Zejda Josef | Záhřebská 25 61600 | [Podpis] |
| 8. | MILČEK SCHIMEL | OKroužek 10 62500 | [Podpis] |
| 9. | Daněk Emanuel | Pomocná 24 60200 | [Podpis] |
| 10. | PAŮLICOVÁ Jarmila | BŘEŽIVOVA 10 61600 | [Podpis] |
| 11. | ANTONOVÁ Monika | Lesnická 66 61300 | [Podpis] |
| 12. | Ing. Jan Ondrák | Chaloupeckého nám 2 | [Podpis] |
| 13. | TOMÁŠ OTRUBA | O. Bezbavý náměstí | CHLADKOVÁ 9 |
| 14. | JITKA KRESCÍ | KOLLMANOVA 5 BRNO 63500 | KRESCÍ |
| 15. | JAN SVĚBODA | VÁŽOVA 42 BRNO 61200 | [Podpis] |
| 16. | MARIE FERNÍKOVÁ | ul. Pihnečova 1 62100 | [Podpis] |
| 17. | ČECHOVÁ JITKA | Komun. 52 | [Podpis] |
| 18. | JANKOVSKÁ VĚRA | Záhřebská 29 | [Podpis] |
| 19. | NOVÁČEK Josef | Francouzská 45, 60200 | [Podpis] |
| 20. | RENATA NEČKOVÁ | ČVERHOVA 5 62500 | [Podpis] |
| 21. | ZLATNÍK Jiří | Ečerova 14 63500 | [Podpis] |



územní plán města Brna

MAGISTRÁT MĚSTA BRNA
ODBOR ÚZEMNÍHO PLÁNOVÁNÍ A
ROZVOJE

N 1005 *all*

| | |
|---|--|
| Podávající: MAGISTRÁT MĚSTA BRNA Odbor územního plánování a rozvoje | MĚSTA BRNA Odbor územního plánování a rozvoje |
| Došlo dne: - 9 -03- 2011 | |

Č.j. MMB: **0 101535**
Příl:

NÁMITKA KE KONCEPTU ÚZEMNÍHO PLÁNU MĚSTA BRNA

podle ustanovení § 48 odst. 2 zákona č. 183/2006 Sb., o územním plánování a stavebním řádu (stavební zákon) v platném znění

I. Identifikační údaje vlastníka/zástupce veřejnosti podávající námitku

| | |
|--|--|
| Jméno, příjmení fyzické osoby/ název právnické osoby | Ing. Radim Číž |
| Adresa / sídlo | Jánošíkova 838/38, 64300 Brno |
| Identifikace vlastněné nemovitosti | bytový dům na ul. Jánošíkova č.p. 838, Brno - Chlvice |
| Podává-li věcně shodnou námitku více navrhovatelů, jsou údaje o nich (jméno, příjmení, adresa a identifikace vlastněné nemovitosti) uvedeny v samostatných přílohách | <input type="checkbox"/> ano <input checked="" type="checkbox"/> ne |

II. Upřesnění obsahu námitky

| | | | |
|---|---|---|--|
| k návrhu řešení | | k procesu pořízování | |
| textové části | grafické části | | |
| <input type="checkbox"/> ano <input checked="" type="checkbox"/> ne | <input checked="" type="checkbox"/> ano <input type="checkbox"/> ne | <input type="checkbox"/> ano <input checked="" type="checkbox"/> ne | |

III. Údaje o uplatněné námitce k variantě (variantám) konceptu

I. II. III.

| | |
|--|--|
| Městská část | Chlvice |
| Katastrální území | Chlvice 654138 |
| Parcelní čísla pozemků (adresa nemovitosti, doplňující popis lokality) | 921/58, 921/1, 921/61, 921/60, 921/59, 931/1, 931/2, 931/3 |
| Obsah námitky | Na parcelách č. 921/58 a 931/3 stojí od roku 2008 dva bytové domy (Jánošíkova č.p. 838 a 837). Tyto parcely, a vzhledem k hustotě zástavby i přilehlé parcely č. 921/1, 921/61, 921/60, 921/59, 931/1, 931/2, jsou z hlediska ÚpmB stabilizovaným územím a neměly by být zahrnuty do rozvojové lokality kód Ch-3. |

IV. Grafická příloha k námitce

ano
 ne

V. Ostatní přílohy

- **zmocnění zástupce veřejnosti**, ve smyslu § 23 odst.2 a 3 stavebního zákona ano ne

VI. Preference varianty konceptu

I. varianta II. varianta III. varianta

v **Brně** dne **8-3-2011**

.....
podpis vlastníka / zástupce veřejnosti

Vyplněný formulář zašlete **nejpozději do 10.3.2011** na adresu :

Magistrát města Brna, Odbor územního plánování a rozvoje, Kounicova 67, 601 67 Brno

(viz veřejná vyhláška)

N 964 Ker.



MAGISTRÁT MĚSTA BRNA
ODBOR ÚZEMNÍHO PLÁNOVÁNÍ A
ROZVOJE

280 podpis

| | |
|------------------------|--------------------------------------|
| MAGISTRÁT MĚSTA BRNA | |
| Pořadové číslo námítky | číslo plánovacího plánu M. a rozvoje |
| Došlo dne. | - 9 - 03 - 2011 0101536 |
| C.j. MMB:..... | |
| Příl.:..... | |

NÁMITKA KE KONCEPTU ÚZEMNÍHO PLÁNU MĚSTA BRNA

podle ustanovení § 48 odst. 2 zákona č. 183/2006 Sb., o územním plánování a stavebním řádu (stavební zákon) v platném znění

I. Identifikační údaje vlastníka/zástupce veřejnosti podávajících námítku

| | |
|---|-----------------|
| Jméno, příjmení fyzické osoby/ název právnické osoby | VLADIMÍR ZAVŘEL |
| Adresa / sídlo | HORÁKOVSKA |
| Identifikace vlastněné nemovitosti | |

Podává-li věcně shodnou námítku více navrhovatelů, jsou údaje o nich (jméno, příjmení, adresa a identifikace vlastněné nemovitosti) uvedeny v samostatných přílohách ano ne

II. Upřesnění obsahu námítky

| | | | |
|---|---|--|--|
| k návrhu řešení | | k procesu pořizování | |
| textové části | grafické části | | |
| <input checked="" type="checkbox"/> ano <input type="checkbox"/> ne | <input checked="" type="checkbox"/> ano <input type="checkbox"/> ne | <input type="checkbox"/> ano <input type="checkbox"/> ne | <input type="checkbox"/> ano <input type="checkbox"/> ne |

III. Údaje o uplatněné námítce k variantě (variantám) konceptu

I. II. III.

| | |
|--|---------------------|
| Městská část | LÍŠEN |
| Katastrální území | LÍŠEN |
| Parcelní čísla pozemků (adresa nemovitosti, doplnující popis lokality) | Rozvojové území L13 |

| | |
|------------------|--|
| Obsah námítky | Kaluskofická ulice rozvojového území podobněji viz přeloha |
| Viz zmocnění | |
| 37 listů přeloha | |

IV. Grafická příloha k námítce ano ne

V. Ostatní přílohy - zmocnění zástupce veřejnosti, ve smyslu § 23 odst.2 a 3 stavebního zákona ano ne

VI. Preference varianty konceptu

I. varianta II. varianta III. varianta

v Brně dne 9.3. 2011

[Podpis]
podpis vlastníka / zástupce veřejnosti

Vyplněný formulář zašlete nejpozději do 10.3.2011 na adresu :
Magistrát města Brna, Odbor územního plánování a rozvoje, Kounicova 67, 601 67 Brno
(viz veřejná vyhláška)

W 964



MAGISTRÁT MĚSTA BRNA
ODBOR ÚZEMNÍHO PLÁNOVÁNÍ A
ROZVOJE

| | |
|----------------|--|
| Pořadové číslo | MAGISTRÁT MĚSTA BRNA Odbor územního plánování a rozvoje |
| Došlo dne | 10 -03- 2011 |

PROGRAM O DOPLNĚNÍ NÁMITKY
PODANÉ DNE 9.3.2011

Čj. MMB: 0106/11
Příl.:

NÁMITKA

KE KONCEPTU ÚZEMNÍHO PLÁNU MĚSTA BRNA

podle ustanovení § 48 odst. 2 zákona č. 183/2006 Sb., o územním plánování a stavebním řádu (stavební zákon) v platném znění

I. Identifikační údaje vlastníka/zástupce veřejnosti podávajících námitku

| | |
|--|-----------------------------|
| Jméno; příjmení fyzické osoby / název právnické osoby | VLADIMÍR ZAVŘEL |
| Adresa / sídlo | HORAŘKOVSKÁ 7, BRNO, 628 00 |
| Identifikace vlastněné nemovitosti | |

Podává-li věcně shodnou námitku více navrhovatelů, jsou údaje o nich (jméno, příjmení, adresa a identifikace vlastněné nemovitosti) uvedeny v samostatných přílohách ano ne

II. Upřesnění obsahu námítky

| | | | |
|---|---|--|--|
| k návrhu řešení | | k procesu pořizování | |
| textové části | grafické části | | |
| <input checked="" type="checkbox"/> ano <input type="checkbox"/> ne | <input checked="" type="checkbox"/> ano <input type="checkbox"/> ne | <input type="checkbox"/> ano <input type="checkbox"/> ne | <input type="checkbox"/> ano <input type="checkbox"/> ne |

III. Údaje o uplatněné námitce k variantě (variantám) konceptu I. II. III.

| | |
|--|---|
| Městská část | LÍŠEŇ |
| Katastrální území | LÍŠEŇ |
| Parcelní čísla pozemků (adresa nemovitosti, doplňující popis lokality) | Rozvojové území LÍŠEŇ LI3 |
| Obsah námítky | Katastrálně řešené rozvojové území LI3 Dále a podrobněji viz příloha Námitku podává zástupce veřejnosti Ing. Vladimír Zavřel a dalších 333 občanů na celkem 41 listech podpisových archů |

IV. Grafická příloha k námitce ano ne

V. Ostatní přílohy - zmocnění zástupce veřejnosti, ve smyslu § 23 odst. 2 a 3 stavebního zákona ano ne

VI. Preference varianty konceptu

I. varianta II. varianta III. varianta

v Brně dne 10.3.2011

.....
podpis vlastníka / zástupce veřejnosti

Vyplněný formulář zašlete nejpozději do 10.3.2011 na adresu :
Magistrát města Brna, Odbor územního plánování a rozvoje, Kounicova 67, 601 67 Brno
(viz veřejná vyhláška)

DOPLNĚNÍ

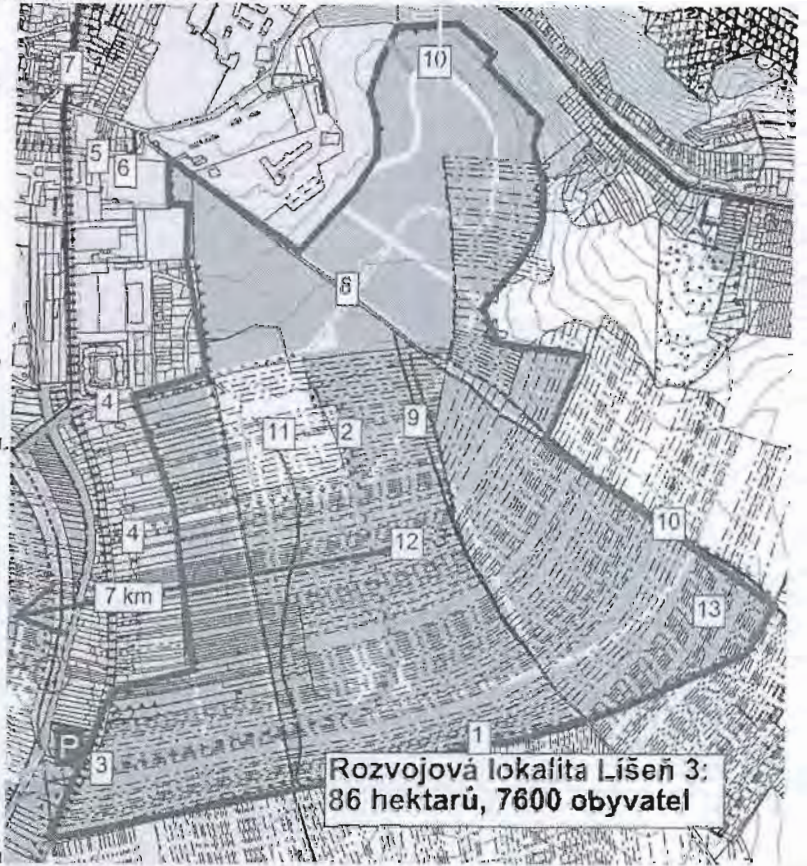
Věcně shodná připomínka k novému územnímu plánu města Brna
a zmocnění zástupce veřejnosti

My, níže uvedení a podepsaní občané Brna, uplatňujeme v souladu s § 23 odst. 1 zákona č. 183/2006 Sb., o územním plánování a stavebním řádu (stavební zákon), v platném znění, věcně shodnou připomínku ke konceptu a návrhu územního plánu města Brna, pořízovaného na základě rozhodnutí Rady města Brna R4/052 ze dne 12. 2. 2004.

Na základě této, níže upřesněné věcně shodné připomínky, zmocňujeme k podání námítky a k našemu dalšímu zastupování při projednání námítky ve smyslu § 23 odst. 3 stavebního zákona zástupce veřejnosti.

Věcně shodná připomínka: Rozvojové území Li-3: pěší, cyklistická, automobilová a veřejná hromadná doprava v lokalitě, kompaktní město, úspora půdy a navazující souvislosti

- Požadujeme, aby se v rámci ÚP zajistila odpovídající dopravní obslužnost rozvojového území Li-3. Toto území o ploše větší než je sídliště Slatina, plošně srovnatelné se sídlištěm Líšeň, je napojeno na okolní komunikace 4 křižovatkami. Všechna napojení jsou navržena na západním okraji území. Rozvojová lokalita Li-3 má plochu 86 hektarů a je plánována pro více než 7600 obyvatel, což z ní činí nejlidnatější rozvojovou oblast města Brna.
- Na síť veřejné hromadné dopravy (VHD) je území napojeno tramvajovou linkou vedenou od Stránské skály (stávající konečná linky č. 10). Docházkové vzdálenosti dosahují v některých případech (východní a severovýchodní okraj) 600 až 800 metrů, což je dvojnásobek až trojnásobek docházkové vzdálenosti k zastávkám VHD v sídlišti Líšeň. Požadujeme zpracování tras a zastávek pro doplňující linky VHD, včetně odpovídajícího vyústění na okolní městské komunikace.
- Na jihozápadním okraji je území napojeno na nově kategorizovanou silnici III. třídy III/xxx. Touto křižovatkou je vedena i veřejná hromadná doprava a páteřní pěší trasa. Požadujeme oddělení jednotlivých druhů dopravy a vyhrazení chybějící trasy pro cyklo dopravu.
- Další dvě napojení jsou na místní komunikaci (ulice Holzova), která je nyní označena dopravními značkami obytná zóna. Napojení na severozápadním okraji je po ulici Kučerova, kterou vede páteřní pěší trasa. Požadujeme respektování obytné zóny i záměru pěší trasy.
- Po ulici Kučerova nyní vede reálná významná cyklotrasa z Mariánského údolí do sídliště, do centra i dalších městských částí. Cyklisté tuto klidovou ulici využívají spolu s ulicí Horákovskou v mnohem větší míře, než trasu vedenou v ÚP po ulici Ondráčková. Požadujeme respektování této trasy.
- Ulice Kučerova a její okolí je prostorem, kde se pohybují, parkují návštěvníci fotbalových zápasů a plaveckého bazénu. Potřeby návštěvníků překračují již nyní kapacitu prostoru. Požadujeme respektování této skutečnosti.
- Směrem k severu vede veškerá doprava po již nyní přetížené a k tomu účelu rozhodně nepostačující ulici Belcrediho. Požadujeme vhodná dopravní, organizační nebo stavební opatření, která sníží průjezd vozidel ulicí Belcrediho.
- Území je nyní navrženo po obou stranách cesty spojující historickou Líšeň a obec Podolí. Cesta je hojně využívána jako pěší i cyklistická, popřípadě lyžařská trasa. Jde o nejčastěji využívanou trasu i pro výjiždky na koních ze stájí v areálu líšeňského zámku. Požadujeme, aby územní plán respektoval tyto skutečnosti a aby tato komunikace byla podstatně rozšířena a rozčleněna pro všechny druhy dopravy.
- Přes území vede i pěší trasa z ulice Letecká na Ondráčkovu a dále do Mariánského údolí. Požadujeme změnu kategorizace na páteřní pěší trasu a zajištění průchodnosti.
- Požadujeme, aby nově navrhované sběrné komunikace v plochách navržených k zastavění byly vždy doplněny souběžnou samostatnou cyklostezkou.
- Poměr veřejné a neveřejné plochy je navrhovaném území mnohem menší než v již existujících sídlištích (Lesná, Líšeň). Požadujeme podstatné navýšení veřejné plochy a plochy veřejné zeleně.
- Vzdálenost od centra města je vzdušnou čarou více než 7 km (Bohunice 3,5 km, Lesná 4 km, Kohoutovice 5 km, Slatina 5,8 km, Bystrc 7 km), což podle nás znamená, že největší rozvojová lokalita Brna bude mimořádně závislá na individuální automobilové dopravě. Požadujeme z tohoto důvodu tuto lokalitu za znevýhodněnou a revizi rozsahu lokality.
- Dopravní obslužnost VHD směrem lokálnímu centru, doprava do školy je nevyhovující. Požadujeme změnu tohoto stavu.
- Zajištění průchodnosti pěší trasou z enklávy rodinných domů k severu.
- Požadujeme ochranu zemědělského půdního fondu a prosazování koncepce kompaktního města.



Zdůvodnění:

Problematika dopravní obslužnosti území není řešena v souladu se zadáním územního plánu. Viz citace:

- Prosazování zásady trvale udržitelného rozvoje:
 - respektování územní dimenze bydlení (úspora půdy a její racionální využití),
 - respektování sociální dimenze bydlení (rozptýlení zástavby po celém území města).
- Prosazování koncepce kompaktního města jako protíváhy k nežádoucí suburbanizaci.

Zajištění kvalitního obytného prostředí ve stávající urbanistické struktuře města znamená přípravu územně technických podmínek pro žádoucí regeneraci obytného prostředí ve vnitřním městě a modernizaci tradiční obytné zástavby včetně pokračování v komplexní regeneraci sídlišť do podoby kvalitních městských částí.

Zmocnění zástupce veřejnosti

V souladu s ustanovením § 23 zákona č. 183/2006 Sb., o územním plánování a stavebním řádu (stavební zákon), níže uvedené a podepsané osoby, které uplatňují věcně shodnou připomínku ke konceptu a návrhu územního plánu města Brna, prohlašují, že zmocňují Ing. Vladimíra Zavřela, trvale bytem Horákovská 163/7 628 00 Brno - Líšeň, nar. dne 22. 5. 1958, aby je zastupoval jako zástupce veřejnosti při pořizování konceptu a návrhu územního plánu města Brna, pořizovaného na základě rozhodnutí Rady města Brna R4/052 ze dne 12. 2. 2004 a ke konceptu a návrhu územního plánu města Brna podal námítku na základě výše uvedené věcně shodné připomínky, a aby ji projednal podle stavebního zákona.

Přijetí zmocnění:

Toto zmocnění přijímám:

Ing. Vladimír Zavřel, Horákovská, 7, 628 00 Brno - Líšeň, nar. dne 22. 5. 1958

V Brně dne 20. 2. 2011

Ing. Vladimír Zavřel

Seznam občanů Brna, kteří uplatňují věcně shodnou připomínku ve věci

Rozvojové území Li-3: pěší, cyklistická, automobilová a veřejná hromadná doprava v lokalitě, kompaktní město, úspora půdy a navazující souvislosti

a podpisová listina ke zmocnění zástupce veřejnosti zmocňují

Ing. Vladimíra Zavřela, trvale bytem Horákovská 163/7 628 00 Brno - Líšeň, nar. dne 22. 5. 1958

k podání námítky:

| č. | Jméno a příjmení | Trvalý pobyt (ulice, číslo) | Město | Podpis |
|----|------------------|-----------------------------|-------|------------|
| 1 | HANA MAZLOVÁ | HORÁKOVSKÁ 6 | BRNO | Mazlová H. |
| 2 | RADEK MAZEL | HORÁKOVSKÁ 6 | BRNO | Mazel R. |
| 3 | | | BRNO | |
| 4 | | | BRNO | |
| 5 | | | BRNO | |
| 6 | | | BRNO | |
| 7 | | | BRNO | |
| 8 | | | BRNO | |
| 9 | | | BRNO | |
| 10 | | | BRNO | |
| 11 | | | BRNO | |
| 12 | | | BRNO | |
| 13 | | | BRNO | |
| 14 | | | BRNO | |
| 15 | | | BRNO | |
| 16 | | | BRNO | |
| 17 | | | BRNO | |
| 18 | | | BRNO | |
| 19 | | | BRNO | |
| 20 | | | BRNO | |

Podepsané archy je nutné zaslat nebo dodat na výše uvedenou adresu nejpозději 9. 3. 2011

 $\Sigma = 262$



MAGISTRÁT MĚSTA BRNA
ODBOR ÚZEMNÍHO PLÁNOVÁNÍ A
ROZVOJE

N 963 *Ker.*

| | |
|---------------------------|---------------|
| MAGISTRÁT MĚSTA BRNA | |
| Pořadové číslo námítky | číslo námítky |
| Dáše dne. - 9 - 03 - 2011 | 0101141 |
| C.J. MMB: | |
| Příl: | |

475 prp

NÁMITKA KE KONCEPTU ÚZEMNÍHO PLÁNU MĚSTA BRNA

podle ustanovení § 48 odst. 2 zákona č. 183/2006 Sb., o územním plánování a stavebním řádu (stavební zákon) v platném znění

I. Identifikační údaje vlastníka/zástupce veřejnosti podávajících námítku

| | |
|---|------------------------|
| Jméno, příjmení fyzické osoby/ název právnické osoby | <i>VLADIMÍR ZAVRKL</i> |
| Adresa / sídlo | <i>HOZÁROVSKÁ 7</i> |
| Identifikace vlastněné nemovitosti | |

Podává-li věcně shodnou námítku více navrhovatelů, jsou údaje o nich (jméno, příjmení, adresa a identifikace vlastněné nemovitosti) uvedeny v samostatných přílohách ano ne

II. Upřesnění obsahu námítky

| | | | |
|---|---|--|--|
| k návrhu řešení | | k procesu pořizování | |
| textové části | grafické části | | |
| <input checked="" type="checkbox"/> ano <input type="checkbox"/> ne | <input checked="" type="checkbox"/> ano <input type="checkbox"/> ne | <input type="checkbox"/> ano <input type="checkbox"/> ne | <input type="checkbox"/> ano <input type="checkbox"/> ne |

III. Údaje o uplatněné námítce k variantě (variantám) konceptu I. II. III.

| | |
|--|---|
| Městská část | <i>BRNO</i> |
| Katastrální území | <i>BRNO</i> |
| Parcelní čísla pozemků (adresa nemovitosti, doplňující popis lokality) | |
| Obsah námítky | <i>Nedostatečné řešení cyklo dopravy Přístup do krajiny Bloky pro neorganizovanou sport Dále a podrobněji viz přeloha</i> |

*Viz rozmocnění
49 kat
listů přelohy*

IV. Grafická příloha k námítce ano ne

V. Ostatní přílohy - zmocnění zástupce veřejnosti, ve smyslu § 23 odst.2 a 3 stavebního zákona ano ne

VI. Preference varianty konceptu I. varianta II. varianta III. varianta

V *Brně* dne *9.3.2011* *[Podpis]*
podpis vlastníka / zástupce veřejnosti

Vyplněný formulář zašlete nejpozději do 10.3.2011 na adresu :
Magistrát města Brna, Odbor územního plánování a rozvoje, Kounicova 67, 601 67 Brno
(viz veřejná vyhláška)

Magistrát města Brna
Odbor - územního plánování a rozvoje
Kounicova 67
601 67 Brno

**Věcně shodná připomínka k novému územnímu plánu města Brna
a zmocnění káštupce veřejnosti**

My, níže uvedení a podepsaní občané Brna, uplatňujeme v souladu s § 23 odst. 1 zákona č. 183/2006 Sb., o územním plánování a stavebním řádu (stavební zákon), v platném znění, věcně shodnou připomínku ke konceptu a návrhu územního plánu města Brna, pořizovaného na základě rozhodnutí Rady města Brna R4/052 ze dne 12. 2. 2004.

Na základě této, níže upřesněné věcně shodné připomínky, zmocňujeme k podání námítky a k našemu dalšímu zstusupování při projednání námítky ve smyslu § 23 odst. 3 stavebního zákona zástupce veřejnosti.

Věcně shodná připomínka: řešení pěší a cyklistické dopravy na území města Brna

1. Požadujeme, aby se v rámci ÚP (v souladu se Zadáním ÚP), zajistilo vzájemné propojení všech vzájemně sousedících městských částí bezkolizními pěšími a cyklistickými trasami. Tam, kde to situace umožňuje – zejména na dosud nezastavěných plochách, samostatnými komunikacemi.
2. Požadujeme, aby ÚP vyřešil (v souladu se Zadáním ÚP) napojení všech městských částí na systém hlavních a páteřních cyklistických koridorů a to nejprvejší možnou trasou s nejmenším možným převýšením a zejména u nově vznikajících rozvojových ploch zajistil jejich prostupnost samostatnou cyklostezkou.
3. Požadujeme, aby nově navrhované sítěrné komunikace v plochách navržených k zastavění byly vždy doplněny souběžnou samostatnou cyklostezkou, pokud nebude v území vedena cyklostezka v jiné, pro cyklo dopravu prokazatelně účelnější trase.
4. Požadujeme, aby v rámci návrhu ÚP byly upraveny některé úseky navrhovaných hlavních a páteřních cyklistických koridorů a převedeny do tras přímějších a s nejmenším možným převýšením. Viz příloha.
5. Požadujeme, aby u ploch navrhovaných konceptem ÚP k zastavění a přesahujících 3 ha byla řešena i prostupnost těchto ploch pro pěší a cyklistickou dopravu (formou cyklostezek nebo minimálně cyklopruhů) a jejich propojení se sítí páteřních a základních cyklostezek v maximální možné míře v rámci ÚP, nebo alespoň v zadání jednotlivých regulačních plánů a územních studií. (Důraz má být kladen na ochranu stávajících vstupů do krajiny na rozhraní sídla a volné krajiny, ochranu či obnovu tras k veřejně přístupným cílům a ochrana či tvorba vyciňákových okruhů.).
6. Požadujeme, aby ÚP chránil všechna stávající pěší propojení mezi zastavěným územím a volnou krajinou. Požadujeme, aby v rámci ÚP byly vyznačeny a chráněny všechny veřejně přístupné účelové cesty, stezky a pěšími mimo zastavěné území (evidované v souladu s § 63, odst. 1 zák. 114/92 Sb. - *Paspport veřejně přístupných účelových cest stezek a pěšín města Brna mimo zastavěné území*).
7. Vzhledem k tomu, že realizace navrhovaných cyklistických tras a cyklostezek bude ovlivněna mnoha let, požadujeme, aby byly do doby jejich realizace chráněny všechny stávající cyklistické trasy a cyklostezky evidované v souladu s § 63 Přístup do krajiny, odst. 1, zák. 114/92 Sb.
8. Žádáme, aby ÚP vymezil dostatečně velké plochy pro neorganizovaný sport a krátkodobou rekreaci pro všechny obytné zóny – zejména nové vznikající - podle možnosti buď vymezením funkčních ploch v rámci ÚP, nebo alespoň v zadání jednotlivých regulačních plánů a územních studií.

Podrobný popis problémů – viz textová a mapová příloha.

Zdůvodnění:

Problematika pěší a cyklistické dopravy není řešena v souladu se Zadáním územního plánu. Viz citace:

11.3.3 Pěší a cyklistická doprava

- Navrhnout zástupy pro zkrácení a uvolnění prostupnosti všech stavebních území v souvislosti s rekonstrukcí veřejných prostorů, zejména v centru města, městských částí a v jiných strategických územích (rekreačním oblasí, rekreačním lesy, zeleňácká oblasť apod.) pro pohyb pěších a cyklistů.
- Navrhnout komunikaci řešení cyklistických tras tak, aby byly řešena a umožněna přístup cyklistů do všech území města.

- Respektují a souhlasí s navržením nové trasy pro cyklistickou dopravu a v území, kde je to možné, navrhnout vytvoření samostatných bezpevných cyklistických stezek.

Navzdory nespornému důležitosti přenosu územního plánu není pěší a cyklistická doprava řešena dostatečně důkladně.

U ploch k zastavbě není hájeno pěší propojení mezi stávajícími zastavěným územím a existujícími přístupy do krajiny.

Všechny varianty mají jen zanedbané turistické trasy a to ne všechny a některé jen formálně (pokud v konkrétním limitovaném stávající zastavěném navrhují současně pěší a cyklistickou trasu v souladu s návrhem sítěrné komunikace pro řádově tisíce nových bytů a s návrhem tramvajové trati, nelze to považovat za řešení.) viz např. ul. Terezy Novákové – podél kasáren.)

ÚP nehájí ani stávající cyklotrasy vyznačené v terénu i v mapách. Z generelu cyklistické dopravy se do ÚP jen mírně zlomek. I v generelu chybělo propojení některých městských částí.

Pokud by Paspport veřejně přístupných účelových cest, stezek a pěšín města Brna mimo zastavěné území nebyl zřejmě vůbec použit.

Předkládaný návrh neodlišuje cyklo dopravu jakožto alternativu individuální automobilové dopravy při rychlém a kombinovaném přesunu mezi každodenními cíli od dalekové cyklistiky (cykloturistiky mezi vzdálenějšími turistickými cíli) a rekreační cyklistiky, případně cyklokosu.

Mnohé trasy vymezené územním plánem kombinují všechny tyto funkce, následkem čehož nepří dostatečně ani jednu z nich.

Rekreační cyklistika – předpokládá naopak vedení tras ze sídla k zajímavým turistickým cílům – ovšem i zde s preferencí tras přímých a s nejmenším možným převýšením.

Opmíjená je i tzv. **krátkodobá rekreace** - vycházkové trasy pro kočárky, seniory a děti na kolech - v těsné blízkosti obytných zón.

Cyklo doprava je alternativou individuální automobilové dopravy při přesunu do zaměstnání, na nákupy apod. v rámci sídla a nejbližšího okolí. Tuto funkci však mohou plnit cyklostezky s kvalitním povrchem, s minimálními stěpy a jinými druhy dopravy a vedené po přímých trasách s minimálním možným převýšením. Akceptovatelnou formou jsou například vyznačené cyklistické pruhy na komunikacích opět v trasách z hlediska směrového i výškového minimálně stejně komfortních, jako komunikace pro ostatní druhy dopravy.

Jak ukazují dlouholeté zkušenosti, dosáhnout kýženého stavu v současně zastavěném území je téměř nemožné. **O to důležitější je vytvořit a uhájit dostatečnou územní rezervu pro cyklistický dopravní a rekreační v územních dosud nezastavěných.**

Veřejný prostor města ve stále rostoucí míře zabírá (převážně individuální) automobilová doprava v pohybu i v kidu - a to na úkor jiných druhů dopravy a jiných funkcí veřejného prostoru. Vzhledem k tomu, že auta až na výjimky nelze z veřejného prostoru vykázat, opouštějí takto znehodnoceny prostor ostatní uživatelé. Je nutno dosáhnout toho, aby se ne-motoristé nedostávali do postavení občanů třetí a čtvrté kategorie - t.j. zachovat pro ně dostatek alternativ.

Náklady na cyklostezky jsou zanedbatelné ve srovnání s náklady na komunikace pro automobilovou dopravu, přesto nejsou vynakládány. Jakkoli je chůze i jízda na kole fyzickou aktivitou, která zlepšuje kondici a snižuje nízká vážných onemocnění téměř bez nákladů nejsou pro ni vytvářeny dostatečné podmínky.

Zmocnění zástupce veřejnosti

V souladu s ustanovením § 23 zákona č. 183/2006 Sb., o územním plánování a stavebním řádu (stavební zákon), níže uvedené a podepsané osoby, které uplatňují věcně shodnou připomínku ke konceptu a návrhu územního plánu města Brna, prohlašují, že zmocňují Ing. Vladimíra Závřela, trvale bytem Horákovská 163/7 628 00 Brno - Líšeň, nar. dne 22. 5. 1958, aby je zastupoval jako zástupce veřejnosti při pořizování konceptu a návrhu územního plánu města Brna, pořizovaného na základě rozhodnutí Rady města Brna R4/052 ze dne 12. 2. 2004 a ke konceptu a návrhu územního plánu města Brna podal námítku na základě výše uvedené věcně shodné připomínky, a aby ji projednal podle stavebního zákona.

Příteři zmocnění:

Toho zmocnění přijímám:

Ing. Vladimír Závřel, Horákovská 7, 628 00 Brno - Líšeň, nar. dne 22. 5. 1958

V Brně dne 9. 2. 2011

Ing. Vladimír Závřel



Věcně shodná připomínka k novému územnímu plánu města Brna a zmocnění zástupce veřejnosti

My, níže uvedení a podepsaní občané Brna, uplatňujeme v souladu s § 23 odst. 1 zákona č. 183/2006 Sb., o územním plánování a stavebním řádu (stavební zákon), v platném znění, věcně shodnou připomínku ke konceptu a návrhu územního plánu města Brna, pořizovaného na základě rozhodnutí Rady města Brna R4/052 ze dne 12. 2. 2004.

Na základě této, níže upřesněné věcně shodné připomínky, zmocňujeme k podání námítky a k našemu dalšímu zastupování při projednání námítky ve smyslu § 23 odst. 3 stavebního zákona zástupce veřejnosti.

Věcně shodná připomínka: Řešení pěší a cyklistické dopravy na území města Brna

1. Požadujeme, aby se v rámci ÚP (v souladu se Zadáním ÚP), zajistilo vzájemné propojení všech vzájemně sousedících městských částí bezkolizními pěšími a cyklistickými trasami. Tam, kde to situace umožňuje – zejména na dosud nezastavěných plochách, samostatnými komunikacemi.
 2. - Požadujeme, aby ÚP vyřešil (v souladu se Zadáním ÚP) napojení všech městských částí na systém hlavních a páteřních cyklistických koridorů a to nejprůběžnější možnou trasou s nejmenším možným převýšením a zejména u nově vznikajících rozvojových ploch zajistil jejich prostupnost samostatnou cyklostezkou.
 3. Požadujeme, aby nově navrhované sběrné komunikace v plochách navržených k zastavění byly vždy doplněny souběžnou samostatnou cyklostezkou, pokud nebude v území vedena cyklostezka v jiné, pro cyklo dopravu prokazatelně účelnější trase.
 4. Požadujeme, aby v rámci návrhu ÚP byly upraveny některé úseky navrhovaných hlavních a páteřních cyklistických koridorů a převedeny do tras přímějších a s nejmenším možným převýšením. Viz Příloha.
 5. Požadujeme, aby u ploch navrhovaných konceptem ÚP k zastavění a přesahujících 3 ha byla řešena i prostupnost těchto ploch pro pěší a cyklistickou dopravu (formou cyklostezek nebo minimálně cyklopruhů) a jejich propojení se sítí páteřních a základních cyklostezek v maximální možné míře v rámci ÚP, nebo alespoň v zadání jednotlivých regulačních plánů a územních studií. (Důraz má být kladen na ochranu stávajících vstupů do krajiny na rozhraní sídla a volné krajiny, ochranu či obnovu tras k veřejně přístupným cílům a ochrana či tvorba vycházkových okruhů.)
 6. Požadujeme, aby ÚP chránil všechna stávající pěší propojení mezi zastavěným územím a volnou krajinou. Požadujeme, aby v rámci ÚP byly vyznačeny a chráněny všechny veřejně přístupné účelové cesty, stezky a pěšiny mimo zastavěné území (evidované v souladu s §63, odst.1 zák. 114/92 Sb. - *Pasport veřejně přístupných účelových cest stezek a pěšin města Brna mimo zastavěné území*).
 7. Vzhledem k tomu, že realizace navrhovaných cyklistických tras a cyklostezek bude otázkou mnoha let, požadujeme, aby byly do doby jejich realizace chráněny všechny stávající cyklistické trasy a cyklostezky evidované v souladu s §63 Přístup do krajiny, odst.1, zák. 114/92 Sb.
 8. Žádáme, aby ÚP vymezil dostatečně velké plochy pro neorganizovaný sport a krátkodobou rekreaci pro všechny obytné zóny – zejména nově vznikající - podle možnosti buď vymezením funkčních ploch v rámci ÚP, nebo alespoň v zadání jednotlivých regulačních plánů a územních studií.
- Podrobný popis problémů – viz textová a mapová příloha.

Zdůvodnění:

Problematika pěší a cyklistické dopravy není řešena v souladu se **zadáním územního plánu**. Viz citace:

11.3.5 Pěší a cyklistická doprava

- *Navrhnete zásady pro zachování a vytváření prostupnosti všech stavebních území v souvislosti s revitalizací veřejných prostorů, zejména v centru města, městských částí a v jiných atraktivních územích i nestavebních územích (rekreační oblasti, rekreační lesy, zahrádkářské oblasti apod.) pro pohyb pěších i cyklistů.*
- *Navrhnete kontinuální řešení cyklistických tras tak, aby byly reálné a umožnily přístup cyklistů do všech území města.*
- *Respektujte současně a navrhnete nové trasy pro cyklistickou dopravu a v území, kde je to možné, navrhnete vytváření samostatných bezpečných cyklistických stezek.*

Navzdory nespornému dílčímu přínosu územního plánu není pěší a cyklistická doprava řešena dostatečně důkladně.

U ploch k zástavbě není hájeno pěší propojení mezi stávajícím zastavěným územím a existujícími přístupy do krajiny.

Všechny varianty hájí jen značené turistické trasy a to ne všechny a některé jen formálně (pokud v koridoru limitovaném stávající zástavbou navrhuji současně pěší i cyklistickou trasu v souběhu s návrhem sběrné komunikace pro řádově tisíce nových bytů a s návrhem tramvajové trati, nelze to považovat za reálné.) viz např. ul. *Terezy Novákové – podél kasáren.*)

ÚP nehájí ani stávající cyklotrasy vyznačené v terénu i v mapách. Z generelu cyklistické dopravy se do ÚP dostal jen mizivý zlomek. I v generelu chybělo propojení některých městských částí.

Podklad „*Pasport veřejně přístupných účelových cest, stezek a pěšin města Brna mimo zastavěné území*“ nebyl zřejmě vůbec použit.

Předkládaný návrh neodlišuje **cyklo dopravu** jakožto alternativu individuální automobilové dopravy při **rychlém a komfortním** přesunu mezi každodenními cíli od **dálkové cyklistiky** (cykloturistiky mezi vzdálenějšími turistickými cíli) a **rekreační cyklistiky**, případně **cyklokrosu**. Mnohé trasy vymezené územním plánem kombinují všechny tyto funkce, následkem čehož neplní dostatečně ani jednu z nich.

Rekreační cyklistika – předpokládá naopak vedení tras ze sídla k zajímavým turistickým cílům – ovšem i zde s preferencí tras přímých a s nejmenším možným převýšením.

Opomíjena je i tzv. **krátkodobá rekreace** - vycházkové trasy pro kočárky, seniory a děti na kolech - v těsné blízkosti obytných zón.

Cyklo doprava je alternativou individuální automobilové dopravy při přesunu do zaměstnání, na nákupy apod. v rámci sídla a nejbližšího okolí. Tuto funkci však mohou plnit cyklostezky s kvalitním povrchem, s minimálními střety s jinými druhy dopravy a vedené po přímých trasách s minimálním možným převýšením. Akceptovatelnou formou jsou **nepřerušované** cyklistické pruhy na komunikacích opět v trasách z hlediska směrového i výškového minimálně stejně komfortních, jako komunikace pro ostatní druhy dopravy.

Jak ukazují dlouholeté zkušenosti, dosáhnout kýženého stavu v současně zastavěném území je téměř nemožné. **O to důležitější je vytvořit a uhájit dostatečnou územní rezervu pro cyklostezky dopravní i rekreační v územích dosud nezastavěných.**

Veřejný prostor města ve stále rostoucí míře zabírá (převážně individuální) automobilová doprava v pohybu i v klidu – a to na úkor jiných druhů dopravy a jiných funkcí veřejného prostoru. Vzhledem k tomu, že auta až na výjimky nelze z veřejného prostoru vykázat,




MAGISTRÁT MĚSTA BRNA
 ODBOR ÚZEMNÍHO PLÁNOVÁNÍ A
 ROZVOJE

N 1426

1200

| | |
|--------------------------------|----------------------|
| MAGISTRÁT MĚSTA BRNA | |
| Pořadové číslo námítky | Číslo územního plánu |
| Název územního plánu a rozvoje | |
| Došlo dne: | - 9 -03- 2011 |
| Č.j. MMB: | 0 101572 |
| Příl: | |

| NÁMITKA | |
|---|---|
| KE KONCEPTU ÚZEMNÍHO PLÁNU MĚSTA BRNA | |
| <i>podle ustanovení § 48 odst. 2 zákona č. 183/2006 Sb., o územním plánování a stavebním řádu (stavební zákon) v platném znění</i> | |
| I. Identifikační údaje vlastníka/zástupce veřejnosti podávajících námítky | |
| Jméno, příjmení fyzické osoby / název právnické osoby | TOMISLAV HERMAN |
| Adresa / sídlo | BARVIČOVA 12, BRNO, 602 00 |
| Identifikace vlastněné nemovitosti | PARCELA 1232 KU ŽEBĚTIN |
| Podává-li věcně shodnou námítku více navrhovatelů, jsou údaje o nich (jméno, příjmení, adresa a identifikace vlastněné nemovitosti) uvedeny v samostatných přílohách | <input checked="" type="checkbox"/> ano <input type="checkbox"/> ne |
| II. Upřesnění obsahu námítky | |
| k návrhu řešení | k procesu požizování |
| textové části <input type="checkbox"/> ano <input checked="" type="checkbox"/> ne | grafické části <input checked="" type="checkbox"/> ano <input type="checkbox"/> ne |
| | <input type="checkbox"/> ano <input checked="" type="checkbox"/> ne |
| III. Údaje o uplatněné námítce k variantě (variantám) konceptu <input type="checkbox"/> I. <input type="checkbox"/> II. <input type="checkbox"/> III. | |
| Městská část | ŽEBĚTÍN |
| Katastrální území | ŽEBĚTÍN |
| Parcelní čísla pozemků (adresa nemovitosti, doplňující popis lokality) | 1232 |
| Obsah námítky | Předmětem námítky je stávající zařazení naší par- cely 1232 a souběžně souvisele funkční plochy do stabilizovaných ploch bydlení. Žádáme o změny funkční plochy se stabilizované na navrhovou plochu bydlení. Předmětné území mezi zahrada- mi RD při ulici Kohoutovická a Žebětínským potokem je obklopeno zastavbou rodinných domů. Území je odkanalizováno a napojitelné na ostatní IS. Po rozšíření stávající komunikace v území je od ulice Pod Kopcem dopravně obsloužitelné. |
| IV. Grafická příloha k námítce | <input type="checkbox"/> ano <input checked="" type="checkbox"/> ne |
| V. Ostatní přílohy - zmocnění zástupce veřejnosti , ve smyslu § 23 odst.2 a 3 stavebního zákona | <input type="checkbox"/> ano <input checked="" type="checkbox"/> ne |
| VI. Preference varianty konceptu | |
| <input type="checkbox"/> I. varianta <input type="checkbox"/> II. varianta <input type="checkbox"/> III. varianta | |
| V Brně dne 7.3.2011 |  podpis vlastníka / zástupce veřejnosti |
| Vyplněný formulář zašlete nejpozději do 10.3.2011 na adresu : | |
| Magistrát města Brna, Odbor územního plánování a rozvoje, Kounicova 67, 601 67 Brno | |
| (viz veřejná vyhláška) | |



územní plán města Brna

MAGISTRÁT MĚSTA BRNA
ODBOR ÚZEMNÍHO PLÁNOVÁNÍ A
ROZVOJE

Pořadové č. námítky

N/.....

NÁMITKA KE KONCEPTU ÚZEMNÍHO PLÁNU MĚSTA BRNA

podle ustanovení § 48 odst. 2 zákona č. 183/2006 Sb., o územním plánování a stavebním řádu (stavební zákon) v platném znění

I. Identifikační údaje vlastníka/zástupce veřejnosti podávajících námítku

| | |
|---|---|
| Jméno, příjmení fyzické osoby / název právnické osoby | ZUZANA HERMANOVA - |
| Adresa / sídlo | BARVIČOVA 12, BRNO, 602 00 |
| Identifikace vlastněné nemovitosti | PARCELA 1232 KÚ ŽEBĚTÍN |
| Podává-li věcně shodnou námítku více navrhovatelů, jsou údaje o nich (jméno, příjmení, adresa a identifikace vlastněné nemovitosti) uvedeny v samostatných přílohách | <input type="checkbox"/> ano <input type="checkbox"/> ne |

II. Upřesnění obsahu námítky

| | |
|---|--|
| k návrhu řešení | k procesu pořizování |
| textové části <input type="checkbox"/> ano <input type="checkbox"/> ne | grafické části <input type="checkbox"/> ano <input type="checkbox"/> ne |
| <input type="checkbox"/> ano <input type="checkbox"/> ne | |

III. Údaje o uplatněné námítce k variantě (variantám) konceptu

| | |
|--|--|
| | <input type="checkbox"/> I. <input type="checkbox"/> II. <input type="checkbox"/> III. |
| Městská část | |
| Katastrální území | |
| Parcelní čísla pozemků (adresa nemovitosti, doplnující popis lokality) | |
| Obsah námítky | |

| | |
|-----------------------------------|---|
| IV. Grafická příloha k námítce | <input type="checkbox"/> ano <input type="checkbox"/> ne |
|-----------------------------------|---|

| | |
|---|--|
| V. Ostatní přílohy - zmocnění zástupce veřejnosti, ve smyslu § 23 odst.2 a 3 stavebního zákona | <input type="checkbox"/> ano <input type="checkbox"/> ne |
|---|--|

| | |
|----------------------------------|---|
| VI. Preference varianty konceptu | <input type="checkbox"/> I. varianta <input type="checkbox"/> II. varianta <input type="checkbox"/> III. varianta |
|----------------------------------|---|

| | |
|----------------------|---|
| V dne 7.3.2011 | podpis vlastníka / zástupce veřejnosti |
|----------------------|---|

Vyplněný formulář zašlete nejpozději do 10.3.2011 na adresu :

Magistrát města Brna, Odbor územního plánování a rozvoje, Kounicova 67, 601 67 Brno

(viz veřejná vyhláška)



MAGISTRÁT MĚSTA BRNA
ODBOR ÚZEMNÍHO PLÁNOVÁNÍ A
ROZVOJE

N 1402 *Alb*

| | |
|------------------------|--|
| Pořadové č. námítky | MAGISTRÁT MĚSTA BRNA Odbor územního plánování a rozvoje N..... |
| Došlo dne: | - 9 -03- 2011 |
| Č.j. MMB: | 0101559 |
| Příl. | |

NÁMITKA KE KONCEPTU ÚZEMNÍHO PLÁNU MĚSTA BRNA

podle ustanovení § 48 odst. 2 zákona č. 183/2006 Sb., o územním plánování a stavebním řádu (stavební zákon) v platném znění

I. Identifikační údaje vlastníka/zástupce veřejnosti podávajících námítku

| | |
|---|---|
| Jméno, příjmení fyzické osoby/ název právnické osoby | MARTINA LACINOVÁ |
| Adresa / sídlo | ZEIBERLICOVA 72, 644 00 BRNO |
| Identifikace vlastněné nemovitosti | DŮM SE ZAHRADOU OBECKÁ 28 / 1987, LIŠEŇ |

Podává-li věcně shodnou námítku více navrhovatelů, jsou údaje o nich (jméno, příjmení, adresa a identifikace vlastněné nemovitosti) uvedeny v samostatných přílohách ano ne

II. Upřesnění obsahu námítky

| | | |
|--|---|--|
| k návrhu řešení | k procesu pořizování | |
| textové části <input checked="" type="checkbox"/> ano <input type="checkbox"/> ne | grafické části <input checked="" type="checkbox"/> ano <input type="checkbox"/> ne | <input type="checkbox"/> ano <input type="checkbox"/> ne |

III. Údaje o uplatněné námítkě k variantě (variantám) konceptu I. II. III.

| | |
|--|--|
| Městská část | BRNO - LIŠEŇ |
| Katastrální území | LIŠEŇ 612405 |
| Parcelní čísla pozemků (adresa nemovitosti, doplňující popis lokality) | 1055/3 DŮM a 1055/2 ZAHRADA OBECKÁ 28 |
| Obsah námítky | NE SOUHLASÍM SE ZAŠTAVBOU ZA MÝM POZEMKEM, V RÁMCI LOKALITY L6-16 A DOPRAVNÍ OBSLUŽNOSTÍ PŘES ULICI OBECKÁ. DOJDE K NÁRŮSTU, DOPRAVY, HLUKU A ÚBYTKU ZELENĚ A TÍM KE ZNEHODNOCENÍ KLIDNÉHO BYDLENÍ NA ULICI OBECKÁ. NÁMITKA SE TÝKÁ VŠECH TŘÍ VARIANT KONCEPTU ÚPmB. |

IV. Grafická příloha k námítkě ano ne

V. Ostatní přílohy - zmocnění zástupce veřejnosti, ve smyslu § 23 odst. 2 a 3 stavebního zákona ano ne

VI. Preference varianty konceptu

I. varianta II. varianta III. varianta

V Brně dne 8. 3. 2011

Martina Lacinová
podpis vlastníka / zástupce veřejnosti

Vyplněný formulář zašlete nejpozději do 10.3.2011 na adresu :

Magistrát města Brna, Odbor územního plánování a rozvoje, Kounicova 67, 601 67 Brno

(viz veřejná vyhláška)



MAGISTRÁT MĚSTA BRNA
ODBOR ÚZEMNÍHO PLÁNOVÁNÍ A
ROZVOJE

N 1400

Acz

| | |
|------------------------|---------------|
| Pořadové číslo námítky | N1..... |
| Došlo dne: | - 9 -03- 2011 |
| Č.j. MMB | 0101561 |
| Příl. | |

NÁMITKA KE KONCEPTU ÚZEMNÍHO PLÁNU MĚSTA BRNA

podle ustanovení § 48 odst. 2 zákona č. 183/2006 Sb., o územním plánování a stavebním řádu (stavební zákon) v platném znění

I. Identifikační údaje vlastníka/zástupce veřejnosti podávajících námítku

| | |
|---|--|
| Jméno, příjmení fyzické osoby/ název právnické osoby | RAPOSLAVA URBANOVÁ |
| Adresa / sídlo | OBECKA 32, 628 00 BRNO |
| Identifikace vlastněné nemovitosti | p.č. 1059/3 rodinný dům, p.č. 1059/2 zahrada |

Podává-li věcně shodnou námítku více navrhovatelů, jsou údaje o nich (jméno, příjmení, adresa a identifikace vlastněné nemovitosti) uvedeny v samostatných přílohách ano ne

II. Upřesnění obsahu námítky

| | | | |
|--|---|------------------------------|--|
| k návrhu řešení | | k procesu pořizování | |
| textové části <input checked="" type="checkbox"/> ano <input type="checkbox"/> ne | grafické části <input checked="" type="checkbox"/> ano <input type="checkbox"/> ne | <input type="checkbox"/> ano | <input checked="" type="checkbox"/> ne |

III. Údaje o uplatněné námítkce k variantě (variantám) konceptu I. II. III.

| | |
|--|--|
| Městská část | LIVĚŇ |
| Katastrální území | LIVĚŇ |
| Parcelní čísla pozemků (adresa nemovitosti, doplňující popis lokality) | LI 16 KOSTELICEK |
| Obsah námítky | <p>NEsouhlasím se zástavbou za mým pozemkem OBECKA 32 (p.č. 1059/3 - rod. dom a p.č. 1059/4 přílehlá zahrada) v rámci rozvojové lokality LI 16 KOSTELICEK. PŘÍLEHLÁJÍCÍ POZEMEK P.Č. 1059/1 MÁMÉ DLOUHODOBĚ V PŘEMÁVĚNÍ JIŽ 15 LET, O TENTO POZEMEK JE DŮDNE UTAŽENÉ A UŽÍVÁMÉ K ZEMĚDĚLSKÝM ÚČELŮM. DÁLĚ NEsouhlasím S DOPRAVNÍ OBSLUŽENÍM PŘES ULICI OBECKA, NEBOŤ BY SE VÝRAZNĚ ZVÝŠILA DOPRAVA A HLUK, A TÍHTO DOJDE K VÝRAZNĚMU ZNEHODNOCENÍ ŽIVLENÍ V TĚTO LOKALITĚ. DÁLĚ BY VÝRAZNĚ UBYLO ZELENĚ, BYLY BY OHROŽENY ÚPODNI VODY A PŘI PŘÍVALOVÝCH DEŠTÍCH BY MOHLO DOJÍT KE KATASTROFÁLNÍMU ZNEHODNOCENÍ MÉHO MAJETKU.</p> |

IV. Grafická příloha k námítkce ano ne

V. Ostatní přílohy - zmocnění zástupce veřejnosti, ve smyslu § 23 odst.2 a 3 stavebního zákona ano ne

VI. Preference varianty konceptu

I. varianta II. varianta III. varianta

V BRNĚ dne 8.3.2011

Urbanová
podpis vlastníka / zástupce veřejnosti

Vyplněný formulář zašlete nejpozději do 10.3.2011 na adresu :

Magistrát města Brna, Odbor územního plánování a rozvoje, Kounicova 67, 601 67 Brno

(viz veřejná vyhláška)

N 973

Alu

Magistrát města Brna
Odbor územního plánování a rozvoje
Kounicova 67, 601 67 Brno

| | |
|------------------------------------|---------------|
| MAGISTRÁT MĚSTA BRNA | |
| Odbor územního plánování a rozvoje | |
| Došlo dne: | - 9 -03- 2011 |
| Č.j. MMB: | 0101564 |
| Příl.: | |

N Á M I T K A

KE KONCEPTU ÚZEMNÍHO PLÁNU MĚSTA BRNA

Já, Luděk Svoboda, bytem Obecká 28, 628 00 Brno, jako zástupce veřejnosti na základě zmocnění občany města Brna, uplatňuji námitku ke konceptu územního plánu města Brna podle ustanovení § 48 odst. 2 stavebního zákona.


1. Znění námítky:

Nesouhlasíme s tím, aby došlo ke změně stávajících zelených ploch (zahrady a orná půda) na plochy stavební v prostoru za ulicí Obecká od ulice Podlesná až k ulici Kostelíček ve všech třech variantách konceptu územního plánu. V grafické části konceptu je tato oblast označena Li – 16, B/r2 a B/d2 (viz grafická příloha). Jako obyvatelé této oblasti si přejeme ponechat její rekreační funkci, nepřejeme si další zástavbu v této lokalitě. Uvedené plochy by měly dále sloužit jako zeleň, aby nedošlo k narušení životního prostředí, kvality bydlení, zatížení stávající infrastruktury a zvýšení hluku v této oblasti.

2. Odůvodnění:

Námitka vychází z faktického stavu ploch, které se od roku 1994 nepodařilo zastavět. Na dotčeném území se nacházejí zahrádky, vzrostlé stromy či travnaté plochy. Předchozí pokusy o zástavbu vzbudily vždy velký odpor veřejnosti, neboť se v lokalitě nachází líšeňský Kostelíček, který je vyhlídkou, dominantou krajiny a poutním místem. Nevhodné je i řešení vedení sítí, absence hydrogeologického průzkumu podloží (problémy se spodní vodou) a zajištění dopravní obslužnosti přes stávající přílehlé ulice. Současný stav lokality jak je převzat do všech tří variant konceptu územního plánu je dle našeho názoru v rozporu se zásadami územního plánování, nechrání přírodní hodnoty a architektonické dědictví území dle § 18 odst. 4 stavebního zákona. Požadujeme zvážit přírodní, kulturní a rekreační potenciál této oblasti a přehodnotit určení ploch jako zeleň, zemědělskou půdu či rekreační zeleň.

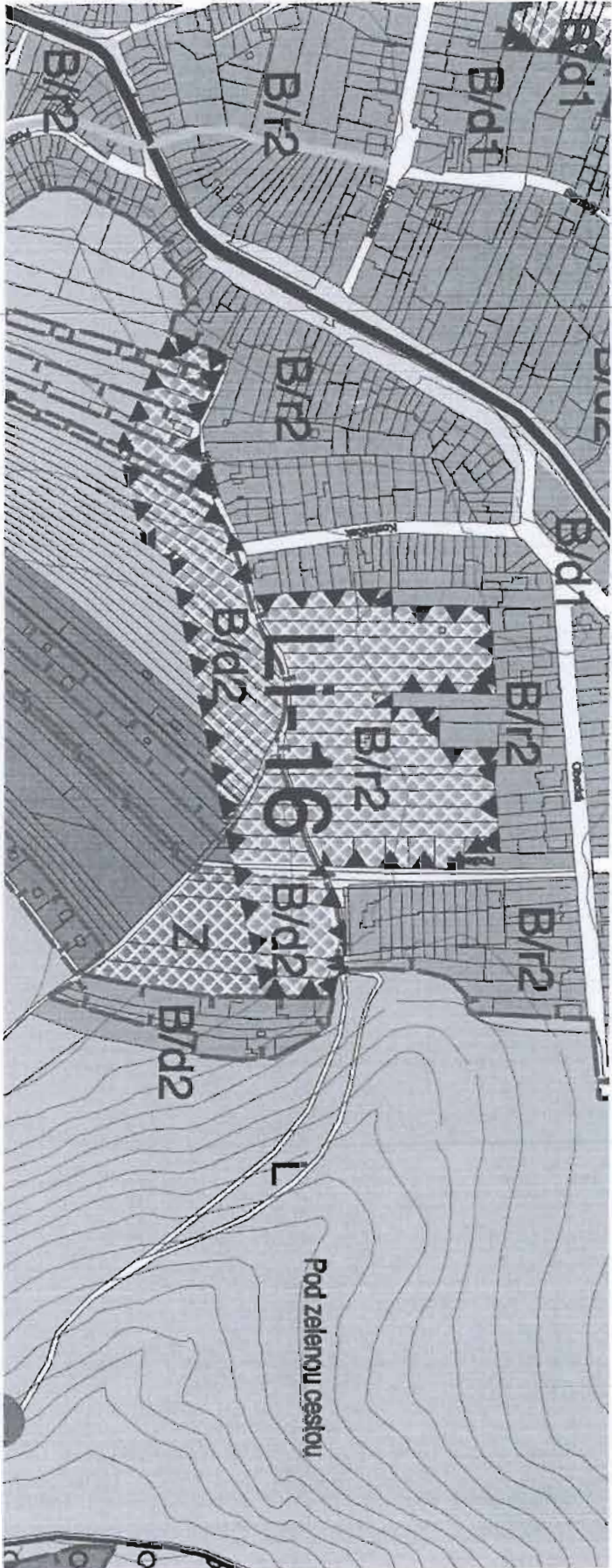
V Brně dne: 8. 3. 2011



 Luděk Svoboda, zástupce veřejnosti
 bytem Obecká 28, 628 00 Brno

3. Přílohy:

- grafická část konceptu (mapa dotčené oblasti)
- zmocnění s podpisy občanů města Brna 16 listů (266 podpisů)



Zmocnění zástupce veřejnosti

My, níže uvedení a podepsaní občané města Brna, uplatňujeme v souladu s § 23 odst. 1 stavebního zákona věcně shodnou připomínku „plánovaná zástavba za ulicí Obecká“ ke konceptu nového Územního plánu města Brna. Na základě této níže uvedené věcně shodné připomínky zmocňujeme k podání námítky ve smyslu této připomínky a k dalšímu zastupování při projednávání této námítky ve smyslu § 23 a násl. stavebního zákona zástupce veřejnosti pana Ludka Svobodu, nar. 14. 6. 1978, bytem Obecká 28, 628 00 Brno.

Znění připomínky:


Nesouhlasíme s tím, aby došlo ke změně stávajících zelených ploch (zahrady a orná půda) na plochy stavební v prostoru za ulicí Obecká od ulice Podlesná až k ulici Kostelíček ve všech třech variantách konceptu územního plánu. V grafické části konceptu je tato oblast označena Li - 16, B/r2 a B/d2 (viz grafická příloha). Jako obyvatelé této oblasti si přejeme ponechat její rekreační funkci, nepřejeme si další zástavbu v této lokalitě. Uvedené plochy by měly dále sloužit jako zeleň, aby nedošlo k narušení životního prostředí, kvality bydlení, zatížení stávající infrastruktury a zvýšení hluku v této oblasti.

| | Jméno a příjmení | Trvalé bydliště | Podpis |
|----|-------------------|-------------------------------|------------------|
| 1 | LUDEK VEMOLA | OBECKA 13, BRNO-LISEŇ | L. Svoboda |
| 2 | PAVLA DOMBROVSKÁ | OBECKA 13, BRNO-LISEŇ | Paola Dombrovská |
| 3 | IRENA MOŠKOVÁ | LOZIBKÝ 56 BRNO-HUSOVICE | Irena Mošková |
| 4 | JIRÍ NEJEDLIK | FUGKOVÁ 5, 628 00 BRNO | J. Nejedlyk |
| 5 | MARTINA NETRHOVÁ | FUCIKOVA 5, 628 00 BRNO | M. Netrhová |
| 6 | ZDENĚK BRHOLEC | Malachova 11, 628 00 BRNO | Zdeněk Brholec |
| 7 | HANA VŘÍDILOVÁ | Pod cestou 1, Brno-Líšeň | H. Vřídilová |
| 8 | TOMÁŠ VŘÍDIL | Pod cestou 1, Brno-Líšeň | T. Vřídil |
| 9 | JANĚK DEJMAN | Pod cestou 1, Brno-Líšeň | J. Dejman |
| 10 | Paola Brnošová | Pod cestou 1, Brno-Líšeň | Paola Brnošová |
| 11 | MILOS GUTTWALD | POD CESTOU 2A BRNO | M. Guttwald |
| 12 | Michal Dolžel | Mátova 24, Brno 602 00 | M. Dolžel |
| 13 | MARTIN ŠTĚPÁNEK | LÍPOVA 24 66451 | M. Štěpánek |
| 14 | PETE ČACKA | POD KENOCNICI 19, 62800, BRNO | P. Čacka |
| 15 | EVA MELO | HUSOVA 5, BRNO | E. Melo |
| 16 | VERONIKA SĚTANOVÁ | SLATINSKÁ 1, BRNO, 636 00 | V. Sětánová |
| 17 | LYDIE PŘEJZOVÁ | DOBŘELAV 627/III, 352 01 | L. Přejzová |
| 18 | VITKA HAJKOVÁ | NETUŠILOVA 26 - BRNO | V. Hájková |
| 19 | ŠTEPÁN HAJEK | NETUŠILOVA 26, BRNO | Š. Hájek |
| 20 | FRANTIŠKA HAJKOVÁ | NETUŠILOVA 26, BRNO, 619 00 | F. Hájková |

Přijetí zmocnění zástupcem veřejnosti:

Toto zmocnění přijímám.
Luděk Svoboda, bytem Obecká 28, 628 00 Brno

V Brně dne : 8. 3. 2011
podpis : Luděk Svoboda



Magistrát města Brna
Odbor územního plánování a rozvoje
Kounicova 67
601 67 Brno

Věc: námítky proti konceptu územního plánu města Brna, který v současnosti pořizuje Magistrát města Brna a jehož varianty I – III zpracovala firma Arch.Design, s.r.o., přičemž námítky směřují proti všem třem předkládaným variantám územního plánu

Osoby podávající námítky:

- 1) Libor Trpělka, bytem Azurová 29, 621 00 Brno Řečkovice
Jitka Trpělková, bytem Azurová 29, 621 00 Brno Sečkovice
vlastníci pozemku p.č. 1825 v k.ú. Medlánky (orná půda) – konceptem územního plánu plánována změna využití pozemku
a
vlastníci stavby RD na pozemku p.č. 3953/543 v k.ú. Řečkovice
- 2) Sabina Valová, bytem Azurová 27, 621 00 Brno Řečkovice
Vladan Vala, bytem Azurová 27, 621 00 Brno Řečkovice
vlastníci stavby RD na pozemku p.č. 3953/187 v k.ú. Řečkovice
- 3) Rudolf Schachl, bytem Azurová 23, 621 00 Brno Řečkovice
Jiřina Schachlová, bytem Azurová 23, 621 00 Brno Řečkovice
vlastníci stavby RD na pozemku p.č. 3953/483 v k.ú. Řečkovice
- 4) Michal Zezula, bytem Turistická 560/ 57, Brno Medlánky
Eva Zezulová, bytem Turistická 560/ 57, Brno Medlánky
vlastníci stavby RD na pozemku p.č. 944/5 a 944/6 v k.ú. Medlánky
- 5) Jana Juráčková, bytem Turistická 557/53, Brno Medlánky
vlastník stavby RD na pozemku p.č. 944/4 v k.ú. Medlánky
- 6) Marcel Zezula, bytem Turistická 531/55, Brno Medlánky
vlastník stavby RD na pozemku p.č. 946/2 v k.ú. Medlánky

Aktivní legitimace subjektů podávajících námítky:

Osoby označené pod číslem 1)

Vlastník pozemku či stavby dotčených návrhem veřejně prospěšných staveb, veřejně prospěšných opatření nebo zastavitelných ploch, je oprávněn podat námítky k návrhu územního plánu dle § 52 odst. 2 zákona č. 183/2006 Sb., o územním plánování a stavebním řádu (stavební zákon). Tyto námítky však nejsou omezeny pouze na části týkající se

uvedených nemovitostí dotčených návrhem veřejně prospěšných staveb, veřejně prospěšných opatření nebo zastavitelných ploch, nýbrž se mohou týkat jakékoli části návrhu územního plánu, nebo i postupu při jeho zadání či zpracování.

Ostatní osoby označené pod čísly 2) – 6)

Úprava obsažená v § 52 odst. 2 a odst. 3 zákona č. 183/2006 Sb., o územním plánování a stavebním řádu (stavební zákon), rozlišuje dva různé prostředky, kterými lze proti návrhu územního plánu brojit: námítky a připomínky. Zatímco námítky může vznést pouze taxativně vymezený subjekt, který musí být tímto návrhem dotčen, uplatnit připomínky může každý. Pojem „dotčenosti“ (§ 52 odst. 2) je však nutno vykládat širěji nežli jen tak, že může být naplněn pouze u vlastníků pozemků či staveb, na které přímo dopadá změna územního plánu. „Mezující soused“ má právo uplatnit námítky vždy; „nemezující soused“ výjimečně, a to v závislosti na okolnostech konkrétní věci.

Svou legitimaci k podání námitek (tedy nikoli připomínek) odvozují uvedené osoby z rozhodnutí Nejvyššího správního soudu sp.zn. 2 Ao 2/2007, cit.: „V tomto směru připomíná zejména nálezy Ústavního soudu sp. zn. Pl. ÚS 19/99 (Sbírka nálezů a usnesení, sv. 17, č. 43) a sp. zn. III. ÚS 609/04 (tamtéž, sv. 37, č. 79), podle nichž za účastníka tohoto řízení je nutno brát nejen „mezujícího souseda“, a to v podstatě bezvýjimečně, nýbrž také majitele vzdálenější nemovitosti, jestliže mohou být dotčena jeho práva. Uvedl totiž, že „uzavřená legální definice, absolutně vylučující možnost pojmout za účastníky řízení i vlastníky jiných sousedních pozemků než pozemků majících společnou hranici s pozemkem, který je předmětem řízení (tedy i vlastníky pozemků ‚za potokem‘, ‚za cestou‘, ‚za zjevně bagatelním co do výměry vklíněným pozemkem ve vlastnictví jiné osoby‘), jejichž práva mohou být v řízeních dotčena, omezuje prostor pro správní uvážení správních orgánů tam, kde je zjevné, že i přes neexistenci společné hranice mohou být práva ‚nemezujícího‘ souseda dotčena“. Je ostatně vhodné připomenout rovněž praxi prvorepublikového nejvyššího správního soudu, který (a to dokonce s použitím judikatury bývalého nejvyššího správního soudu rakouského) vykládal pojem „soused“ ve stavebním řízení daleko liberálněji. Např. v nálezu z 22. 6. 1938 (Boh. A 14314/38) vyslovil, že sousedem je nejen ten, jehož nemovitý majetek bezprostředně souvisí se stavenišťem, ale i majitel vzdálenější nemovitosti, zejména také pozemku ležícího naproti projektované stavbě přes cestu, jestliže projekt může mít na jeho nemovitý majetek stavebně-policejní reflex. V tomto případě přiznal stěžovateli legitimaci k odvolání ve správním řízení. Stejně tak v nálezu Boh. A 9764/32 judikoval, že sousedy ve smyslu stavebního řádu jsou nejen majitelé nemovitostí sousedících bezprostředně se stavenišťem, ale i majitelé objektů vzdálenějších, jsou-li tyto objekty v takovém vztahu ke staveništi, že stavba může mít na zájmy vlastníka onoho objektu účinky, které požívají ochrany stavebního řádu.

Nejvyšší správní soud konečně považuje za nanejvýš podstatné, že Ústavní soud v nálezu sp. zn. III. ÚS 609/04 výslovně uvedl, že „- ‚mezujícího souseda‘ rozhodně nemínil z okruhu účastníků správního řízení vyloučit, možné dotčení jeho práv víceméně předpokládal a v podstatě naznačil nutnost extenzivního výkladu příslušných norem otázku účastenství upravujících“.

Nejvyšší správní soud si je vědom, že k výše uvedenému výkladu pojmu „dotčenosti“ vlastníka pozemku či stavby návrhem územního plánu dospěl aplikací principů vyvinutých judikaturou k jiným fázím procedury rozhodování o tom, jak bude stavebně využita určitá lokalita. Má však za to, že přenos uvedených principů i do procedury vytváření (resp. změny)

územního plánu je namístě, neboť ve své podstatě jde ve všech případech o to, aby zajištěním možnosti relevantně se vyjadřovat k zamýšlenému stavebnímu záměru (ať již v kterékoli z různých fází jeho konkretizace) byly chráněny právní pozice těch, kteří budou záměrem dotčeni. Klíčovým právně-politickým cílem veřejnoprávní regulace stavební činnosti ostatně je - vedle prosazení veřejných zájmů v užším slova smyslu (tedy takových zájmů, které mají podstatný význam i mimo rámec lokality, které se stavební činnost dotýká) - též zajištění harmonického rozvoje lokality samotné a v rámci toho tedy i vytvoření co nejvíce harmonických vztahů mezi jednotlivými osobami, jejichž život se v podstatné míře v příslušné lokalitě odehrává nebo který může být poměry v této lokalitě podstatně ovlivněn. Znamená to tedy, že pojem „dotčenosti“ nutno vykládat širěji nežli jen tak, že může být naplněn pouze u vlastníků pozemků či staveb, na které přímo dopadá změna územního plánu. „Dotčenost“ se ovšem nevyčerpává ani v hranicích mechanicky vnímaného „sousedění“ pozemků či staveb určitých vlastníků s těmi pozemky či stavbami, na něž přímo dopadá změna územního plánu; dotčen totiž může být - ovšem spíše jen výjimečně - i vlastník pozemku (stavby) vzdálenější, má-li zamýšlená změna územního plánu takovou povahu, že při jejím provedení je reálné podstatné ovlivnění poměrů i na tomto pozemku (stavbě). „Dotčení“ se proto musí posuzovat materiálně, s důkladným uvážením poměrů příslušné lokality, konkrétních pozemků (staveb), ve vztahu k nimž se dotčenost posuzuje, a povahy změn územního plánu.“

S ohledem na shora uvedené, je nutno na osoby pod písmeny 2) – 6) nahlížet minimálně jako na nemezující sousedy, kteří jsou bezprostředně dotčeni změnou využití pozemků (vzdálenost mezi zamýšlenou výstavbou bytových domů a novou silnicí propojující Bystrc a Řečkovice a domy subjektů sub 2) – 6) je cca 100m, tedy se bezpochyby jedná o osoby, které jsou oprávněny podat námitku a nikoli pouze připomínku.

Věcný obsah námitek:

1) Nově zamýšlená silnice spojující Bystrc a Řečkovice, potažmo Ivanovice

Osoby označené shora o d číslem 1) jsou vlastníkem pozemku, přes nějž by uvedená silnice měla vést. Tyto subjekty již teď avizují, že se zamýšlenou výstavbou nesouhlasí a souhlasit nebudou. Námitka tak má základ v omezení vlastnických a jiných věcných práv spočívající v určení jiného funkčního využití pozemků ve vlastnictví osob sub 1).

Daná silnice je navíc zcela nekoncepčním záměrem. V první řadě není zřejmé, kudy povede silnice spojující Brno a Svitavy, přičemž „propojka“ Bystrc a Řečkovice je její zjevnou náhražkou.

V současné době je dokončována velká mimoúrovňová křižovatka Hradecká-tunely Dobrovského – Pisárky s nákladem v řádech několika miliard korun. Trasa Bystrc – Řečkovice není ničím jiným, než duplicitou části zmiňované mimoúrovňové křižovatky, přičemž je zjevné, že velké množství motoristů využije první odbočku a namísto trasy Hradecká – Pisárky využije trasu Řečkovice-Bystrc. To je stavba Hradecká-tunely Dobrovského – Pisárky natolik choulostivá a město tuto nákladnou miliardovou investici hodlá šetřit, že je nutno projektovat její odlehčení trasou Řečkovice – Bystrc? Subjekty podávající námítky považují daný záměr za ukázkový příklad mrhání obecními prostředky, když záměry jsou dělány naprosto nesystémově bez domýšlení všech reálných dopadů (tzv. systém „dejme tam toho co nejvíc, však my si později vybereme“). Toho příkladem je ostatně i záměr vybudovat za OBI obchodní centrum. V současné době je obdobné obchodní centrum

budováno v Brně – Ivanovicích. Pokud bude zbudováno další i za OBI a zároveň bude postavena spojnice Bystrc-Řečkovice, pak obě centra budou od sebe cca 3 minuty jízdy. Přitom v dané oblasti již teď existují dvě taková centra (Globus a Tesco v Králově Poli).

2) Nová zástavba (bydlení) v Městských částech Brno-Medlánky a Brno-Řečkovice

Záměr Města Brno byl prezentován tak, že se zaměří na rozvoj ploch bydlení zejména v jižní části Brna, a to často formou využití tzv. brownfieldů. Namísto toho je všech třech předkládaných variantách počítáno s více než rozsáhlou výstavbou zejména bytových domů v Medláncích a Řečkovicích (zástavba Řečkovických kasáren). I při nejmírnější variantě se jedná o zástavbu velikosti malého města, tedy rozvoj nikoli jižním směrem, ale severním.

Navíc se v této části naplno odhaluje, že předkládané záměry jsou jakýmsi trikem, který má v obyvatelích Brna vzbudit zdání, že neexistuje žádná přijatelná varianta, pouze horší a ještě horší. Ve variantě 1 a 3 je počítáno s „menší“ výstavbou bytových domů než ve variantě 2, ale pro tuto menší výstavbu je nutná vícedimenzovaná komunikace Bystrc – Řečkovice. Naproti tomu pro největší plánovaný rozsah výstavby v Medláncích a Řečkovicích (varianta II) má postačit jakási prostá „lokální“ silnice Bystrc – Řečkovice? Je nasnadě, že předkládané varianty postrádají rozumnou logiku a jedná se o trik, kterak vnutit obyvatelům buď velkou zástavbu s údajně „menší“ komunikací, nebo menší zástavbu, ale „větší“ komunikací. Nakonec jako vždy zvítězí „kompromisní“ varianta v podobě největší zástavby a komunikace.

Další věcí je, že plánovaná zástavba tak velkého rozsahu si vyžádá několika miliardové investice do infrastruktury (zejména inženýrské sítě), kteréžto prostředky by mohly být využity výrazně smysluplnějším způsobem (třeba do výstavby míst, kde budou obyvatelé města Brna moci realizovat své volnočasové aktivity).

3) Nesystémovost pořizování územního plánu Města Brna za situace, kdy jsou teprve pořizovány zásady územního rozvoje JMK

Odbor územního plánování a stavebního úřadu Krajského úřadu Jihomoravského kraje podle § 37 odst.1 a § 187 odst.3 stavebního zákona povinně pořizuje zásady územního rozvoje jako nový nástroj územního plánování, který je obdobou dosavadních územních plánů velkých územních celků. **V současné době se pořizují první ZÚR JMK**, které stanoví základní požadavky na účelné a hospodárné uspořádání území, vymezí plochy nebo koridory **nadmístního významu** a stanoví požadavky na jejich využití z hlediska udržitelného rozvoje území Jihomoravského kraje.

Podle § 187 odst. 7 stavebního zákona jsou závazné mj. i rozvojové plochy **nadmístního významu**. **Vymezení těchto ploch nadmístního významu je pro pořizování územních plánů obcí závazné ve dvojitěm smyslu: pozitivním a negativním.** V pozitivním smyslu jsou nadřazenou územně plánovací dokumentací vymezené rozvojové plochy nadmístního významu pro územní plány obcí závazné tak, že obec je povinna tyto rozvojové plochy vymezené v nadřazené dokumentaci respektovat a vymezit je i ve svém územním plánu. V negativním smyslu jsou závazné tak, že obec ve svém územním plánu nemůže vymezit rozvojové plochy nadmístního významu, které v nadřazené územně plánovací dokumentaci obsaženy nejsou. Obec je však oprávněna vymezit ve svém územním plánu rozvojové plochy místního významu volně dle svého uvážení. Tento závěr plyne ze samotné povahy a

hierarchie územního plánování. „Republikové“, tedy celostátní priority územního plánování a plochy a koridory republikového, tedy celostátního a mezinárodního významu [srov. § 32 odst. 1 písm. a) a písm. d) stavebního zákona] vymezuje vláda v politice územního rozvoje. Tyto plochy a koridory jsou závazné pro zásady územního rozvoje vydávané na úrovni krajů (§ 31 odst. 4 stavebního zákona). Naopak kraj - a jenom kraj - může v zásadách územního rozvoje rozhodovat o vymezení ploch a koridorů nadmístního významu (§ 36 odst. 1 stavebního zákona), které jsou opět závazné pro územní plány obcí (§ 36 odst. 5 stavebního zákona). To, že o vymezení ploch nadmístního významu, s nimiž nadřazená územně plánovací dokumentace nepočítá, nesmí rozhodovat samostatně obec ve svém územním plánu, vyplývá i z definice plochy nadmístního významu obsažené v § 2 odst. 1 písm. h): „plocha, která svým významem, dosahem nebo využitím ovlivní území více obcí“. Obec sama nemůže přirozeně svým územním plánem stanovovat plochy, kterými by buď přímo zasáhla do územního obvodu jiných obcí, nebo by jej významně ovlivnila. Sousední obce ostatně mohou do schvalování územního plánu obce zasahovat pouze ve velmi omezené míře a jejich výhrady proti návrhu územního plánu spadají do kategorie pouhých připomínek (§ 50 odst. 2 stavebního zákona). Vymezení takových ploch je tedy ve výlučné kompetenci kraje nebo, pokud jde o plochy republikového nebo mezinárodního významu, vlády.

Město Brno tak schvaluje územní plán města Brna aniž je dosud patrné, které plochy budou v rámci města Brna vymezeny Jihomoravským krajem jako plochy nadmístního významu. Přitom vymezení těchto ploch je pro město Brno závazné. Již teď je patrné, že územní plán obsahuje plochy nadmístního významu (silniční průtah Řečkovice - Bystrc, nákupní centrum za OBI, rozsáhlá výstavba v Brně – Řečkovících a Medlánkách, když tyto stavby zasáhnou svým charakterem i do chodu okolních obcí – odstěhování obyvatel z okolních obcí do Řečkových či Medlánek, naopak dojíždění obyvatel okolních obcí do nově zbudovaných nákupních center, čímž se zvýší výrazně automobilový provoz v okolních obcích, a to zejména o víkendech)

4) Sjezdovka v Pisárkách (varianta II územního plánu)

Záměr vybudovat sjezdovku je v rozporu s tím, že daná lokalita byla zařazena do chráněné oblasti NATURA 2000.

5) Nekoncepčnost navrhovaných územních plánů, resp. naprosté odhlédnutí od skutečných potřeb obyvatel města Brna

Osoby podávající námítky podotýkají, že územní plán má sloužit k rozvoji města a uspokojování potřeb a zájmů obyvatel. Předložené varianty územního plánu však tyto zásady nenaplnují. Nejedná se o nic jiného, než o typickou variantu postavme co nejvíc domů a obchodů. Předkladatelé jsou zřejmě toho názoru, že potřeby obyvatel jsou plně uspokojeny, když mají kde nakupovat. O tom, že by obyvatelé mohli mít i jiné zájmy územní plán vůbec neuvažuje.

Je tak pouze prohlubován stávající trend výstavby bytových bloků, které neslouží k ničemu jinému než přespání obyvatel. Jakékoli jiné aktivity, než aktivity nákupní, zde nejde realizovat.

I nadále jsou tak ignorovány zájmy a potřeby dětí ve věku 6 – 15 let. Stav v Brně se u této věkové skupiny stal doslova tristní, když jsou stavěny pouze hřiště pro věkovou skupinu do 6 let (prolézačky). Možnost sportovního či pohybového vyžití pro děti starší 6 let je zcela nulová (pouze organizovanou formou návštěv kroužků či sportovních oddílů). Veřejná hřiště, kde by se děti v rámci městské části či „sídliště“ mohly scházet a sportovat lze ve městě Brně spočítat doslova na prstech jedné ruky.

Stejně pak platí i pro dospělé obyvatele. Zde je počítáno s tím, že k naplnění potřeb těchto obyvatel postačí, když budou mít kde nakupovat a nejlépe ve velkých obchodních centrech. Že by tito obyvatelé mohli mít i jiné potřeby? Třeba procházky v přírodě? Ani náhodou. Když je zde nějaký ještě existující kus přírody, je třeba jej hned zastavět či jinak „komerčně“ využít. Typickým příkladem je nevrtné poškození oblasti Velké Baby a „Medláneckého“ letiště zamýšlenou výstavbou spojovací komunikace a bytové výstavby. Koho zajímá, že oblast je hojně využívaná k rekreaci v podobě výletů do přírody? Nikoho. Předkladatelé návrhů se zjevně řídí logikou, že pokud chcete do přírody, tak jedte např. na Vysočinu, či snad dokonce do zahraničí. Bohužel za použití této logiku v brzké době nebude v širokém, dalekém okolí místo, kde by člověk navštívil relativně zachovalý kus přírody. Územní plán tak svou podstatou pouze pokračuje v již zjevně neudržitelném trendu, že lidi zajímá pouze nakupování, či komerce obecně, a nikoli i jiné hodnoty.

Závěrem osoby podávající námítky odkazují na trefné závěry obsažené v rozhodnutí Nejvyššího správního soudu sp.zn. 2 Ao 2/2007, cit: „*Cílem územního plánování je vytváření předpokladů pro výstavbu a pro udržitelný rozvoj území, který spočívá ve vyváženém vztahu podmínek pro příznivé životní prostředí, pro hospodářský rozvoj a pro soudržnost společenství obyvatel území a který uspokojuje potřeby současné generace, aniž by ohrožoval podmínky života generací budoucích. Regulace využití území je otázkou přesahující rámec života jedné i více generací, a proto musí být povznesena nad momentální krátkodobé či dokonce okamžité potřeby té či oné politické reprezentace vzešlé z výsledků voleb.*“

Osoby podávající námítky tak apelují na město Brno, aby skutečně, a nikoli pouze formálně, bralo v potaz životy více generací, tedy budovalo město se skutečným životním prostředím a duchem a nikoli se stylem „bezduchých komerčních králíkárén“.

6) Zdůraznění některých seshora uvedených námitek


Osoby podávající námítky obecně nesouhlasí s navrhovaným řešením území Medlánský – Řečkovice – Ivanovice a to ve všech třech předkládaných variantách.

Osoby podávající námítky nesouhlasí s výstavbou propojovací komunikace Bystřice – Řečkovice. Dále nesouhlasí s výstavbou bytových domů v lokalitě označené Me-8 a to ve všech třech předkládaných variantách.

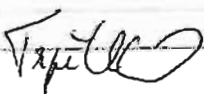
Osoby podávající námítky navrhují využít část lokality v oblasti označené Me-8 pro výstavbu či vybudování prostor pro volnočasové aktivity (hřiště, sportoviště apod.), které tak zoufale chybí nejen pro obyvatele nedávno vybudovaných lokalit bytových domů „Kouzelné Medlánský“ a „Duhová Pole“, ale obecně pro obyvatele města Brna, a to s napojením na stávající komunikaci V Újezdech.

Dále osoby podávající námitky nesouhlasí s výstavbou sjezdovky v k.ú. Pisárky. Dále nesouhlasí s výstavbou obchodního centra za stávajícím obchodním domem OBI v k.ú. Bystrc.


V Brně dne 8.3.2011




Libor Trpělka




Jitka Trpělková




Vladan Vala




Sabina Valová



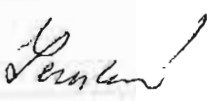
Rudolf Schachl



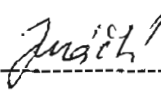
Jiřina Schachlová




Michal Zezula



Eva Zezulová



Jana Juráčková



Marcel Zezula

Eva Baková
Bohunická 71
619 00 Brno

| | |
|------------------------------------|---------|
| MAGISTRÁT MĚSTA BRNA | |
| Odbor územního plánování a rozvoje | |
| Došlo dne: - 9 -03- 2011 | |
| Č.j. MMB:..... | 0101579 |
| Přil.:..... | |

Vladimíra Pokorová
Bohunická 71
619 00 Brno

V Brně, 7.3.2011

Věc: námítka ke konceptu ÚPmBrna

Jsme vlastníci obytného domu č.p. 71 na ulici Bohunická, *nacházejícího se na parcele. č. st. 1555, a pozemků parc. č. 1556 a 1557*, vše v k.ú. Horní Heršpice, obec Brno.

Výše uvedené pozemky a budovu využíváme k bydlení.

Dle konceptu územního plánu města Brna má mimo jiných změn dojít ke změně na našich pozemcích. A to z plochy všeobecného bydlení stabilizovaného na tělesa dopravních staveb z důvodu přemostění (propojení) Ořechovská – Bohunická.

Proto jako vlastníci pozemků a staveb dotčených návrhem veřejně prospěšných staveb a zastavitelných ploch tímto podáváme v souladu s ustanovením § 48 odst. 2 zákona č. 183/2006 Sb., o územním plánování a stavebním řádu (stavební zákon) v platném znění, následující námítky, které odůvodňujeme takto:

- 1) **Touto změnou dojde k výraznému snížení tržní hodnoty našich pozemků a staveb. Což vzhledem k zatížení domu hypotékou je pro nás nepřijatelné. Výrazně by změna omezila možnost prodeje v případě nenadálých finančních potíží. Z toho důvodu v případě schválení konceptu požadujeme finanční vyrovnání.**
- 2) **Dále by změna výrazně omezila možnost plánované přestavby a rozšíření domu o druhou bytovou jednotku.**
- 3) **Schválení konceptu územního plánu a následná realizace navrhované stavby, propojka Bohunická – Ořechovská, by omezila, ba přímo znemožnila možnost využívání našich pozemků a staveb které vlastníme.**
- 4) **Požadujeme, aby od konceptu územního plánu a následné realizace propojky Bohunická – Ořechovská bylo upuštěno.**

Baková E
.....

Jméno a podpis podatele

Pokorová V.
.....

Jméno a podpis podatele

Příloha: - aktuální výpis z katastru nemovitostí

Informace o parcele

Parcelní číslo: 1555

Výměra [m²]: 399

Katastrální území: Horní Heršpice 612065

Číslo LV: 528

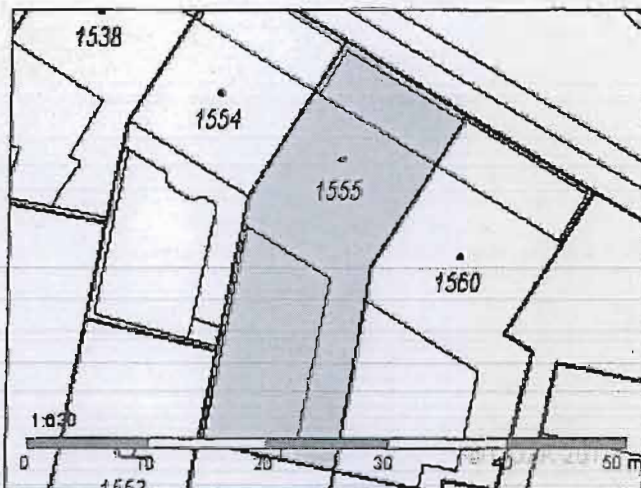
Typ parcely: Parcela katastru nemovitostí

Mapový list: DKM

Určení výměry: Graficky nebo v digitalizované mapě

Druh pozemku: zastavěná plocha a nádvoří

Stavba na parcele: č.p. 306



Zobrazení v grafickém prohlížeči

Sousední parcely

Vlastníci, jiní oprávnění

| Vlastnické právo | | |
|-------------------------|--|-------|
| Jméno/název | Adresa | Podíl |
| Eva Baková | Bohunická 306/71, Brno, Horní Heršpice, 619 00 | 1/2 |
| Vladimíra Pokorová | Bohunická 306/71, Brno, Horní Heršpice, 619 00 | 1/2 |

Způsob ochrany nemovitosti

Nejsou evidovány žádné způsoby ochrany.

Seznam BPEJ

Parcela nemá evidované BPEJ.

Omezení vlastnického práva

Název

Věcné břemeno (podle listiny)

Zástavní právo smluvní

Jiné zápisy

Nejsou evidovány žádné jiné zápisy.

Zobrazené údaje mají informativní charakter.

Nemovitost je v územním obvodu, kde státní správu katastru nemovitostí ČR vykonává Katastrální úřad pro Jihomoravský kraj, Katastrální pracoviště Brno-město

Platnost k 07.03.2011 15:09:03

Egon Slatina, K lesu 1, 635 00 Brno,
Marie Slatinová, K lesu 1, 635 00 Brno
Libor Miksche, Strnadova 8, 628 00 Brno-Líšeň

N 1285 Oler.

| | |
|------------------------------------|---------------|
| MAGISTRÁT MĚSTA BRNA | |
| Odbor územního plánování a rozvoje | |
| Došlo dne: | - 9 -03- 2011 |
| Č.j. MMB: | 0101526 |
| Příl. | |

Statutární město Brno
Magistrát města Brna
Odbor územního plánování a
rozvoje
Kounicova 67
601 79 Brno

Námítka ke konceptu územního plánu města Brna

Dle ustanovení §52 zákona č. 183/2006 Sb., o územním plánování a stavebním řádu, ve znění pozdějších předpisů **podávám tuto námítku proti návrhu územního plánu:**

Nesouhlasím s návrhem územního plánu v té části, kde je navržena změna využití plochy (nyní zemědělská plocha – orná půda) k.ú. Kníničky na plochu lesní a část plochu krajinné zeleně a naopak navrhuji změnu této plochy **na plochu bydlení , nebo ponechat jako ornou půdu.**

Jedná se o pozemky:

- p. č. 3268, k. ú. Kníničky, V Hlubočku
- p. č. 3282, k.ú. Kníničky při ulici Ambrožova , značená plocha L
- p.č. 3142, k.ú. Kníničky, za Fabiánem, značená plocha A

Pozemky:

- p. č. 3395, k. ú. Kníničky, Na Dlouhé
- p. č. 3394, k.ú. Kníničky Na Dlouhé
- p. č. 3415, k.ú. Kníničky Na Dlouhé
- p. č. 3420, k.ú. Kníničky Na Dlouhé

navrhuji k chatové rekreaci nebo ponechat jako ornou půdu.

Pozemky p.č. 3469, k.ú. Kníničky, Bukovina


p.č.1587, k.ú. Kníničky, Na dolní,

navrhuji ponechat jako ornou půdu.

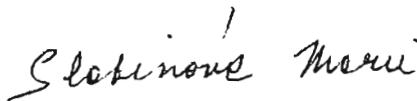
Zdůvodňuji to tím, že:

1. Pozemky jsou nyní využívány nájemcem k zemědělským účelům
2. Neplánuji je zalesnit nebo využít na krajinnou zeleň. S tím by souvisely náklady na výsadbu, náklady na údržbu a dle zákona o lesích i další povinnosti pro mne jako vlastníka.
3. Umělé vytváření lesní plochy a krajinné zeleně jsou plánovány a vznikají dle mého názoru tam, kde je těchto ploch nedostatek a to v městské části Brno-Kníničky a Brno-Bystrc učitě není.
4. Již nyní má tato lokalita Brno-^{Kníničky}~~Bystrc~~ vytvořeny předpoklady pro přirozené pokračování výstavby RD a to s ohledem na stávající charakter území – tyto pozemky jsou přímo přístupné k ostatní komunikaci.

Egon Slatina
vlastník 5/16 uvedených pozemků



Marie Slatinová
vlastník 5/16 uvedených pozemků



Libor Miksche
vlastník 3/8 uvedených pozemků



V Brně 8. 3. 2011

N 12PG

| |
|--|
| MAGISTRÁT MĚSTA BRNA Odbor územního plánování a rozvoje |
| Došlo dne: - 9 -03- 2011 |
| Č.j. MMB: 0101578 |
| Přil.: |

Her.

Egon Slatina, K lesu I, 635 00 Brno,
Marie Slatinová, K lesu I, 635 00 Brno

Statutární město Brno
Magistrát města Brna
Odbor územního plánování a
rozvoje
Kounicova 67
601 79 Brno

Námítka ke konceptu územního plánu města Brna

Dle ustanovení §52 zákona č. 183/2006 Sb., o územním plánování a stavebním řádu, ve znění pozdějších předpisů **podávám tuto námítku proti návrhu územního plánu:**

Nesouhlasím s návrhem územního plánu v té části, kde je navržena změna využití plochy (nyní zemědělská plocha – orná půda) k.ú. Kníničky na plochu lesní a část plochu krajinné zeleně a naopak navrhuji změnu této plochy na plochu bydlení z těchto důvodů:

1. Pozemky jsou nyní využívány nájemcem k zemědělským účelům
2. Neplánuji je zalesnit nebo využít na krajinnou zeleň. S tím by souvisely náklady na výsadbu, náklady na údržbu a dle zákona o lesích i další povinnosti pro mne jako vlastníka.
3. Umělé vytváření lesní plochy a krajinné zeleně jsou plánovány a vznikají dle mého názoru tam, kde je těchto ploch nedostatek a to v městské části Brno-Kníničky a Brno-Bystrc určitě není.
4. Již nyní má tato lokalita Brno-Bystrc vytvořeny předpoklady na chatovou rekreaci.

Jedná se o pozemky:

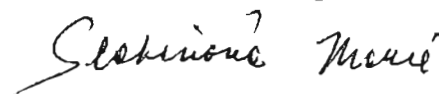
p. č. 3071, k. ú. Kníničky, Na dolní : navrhuji ponechat jako ornou půdu,

p.č. 1713//85 k.ú. Bystrc, Mlýnská: navrhuji na chatovou rekreaci nebo ponechat jako ornou půdu

Egon Slatina, 1/2 vlastník pozemků



Marie Slatinová, 1/2 vlastník pozemků



V Brně 8. března 2011



územní plán města Brna

MAGISTRÁT MĚSTA BRNA
ODBOR ÚZEMNÍHO PLÁNOVÁNÍ A
ROZVOJE

N 1275

Order number: MAGISTRÁT MĚSTA BRNA
Department: Odbor územního plánování a rozvoje

Received date: -9-03-2011

Case number: 0101604

Attachment:

NÁMITKA

KE KONCEPTU ÚZEMNÍHO PLÁNU MĚSTA BRNA

podle ustanovení § 48 odst. 2 zákona č. 183/2006 Sb., o územním plánování a stavebním řádu (stavební zákon) v platném znění

I. Identifikační údaje vlastníka/zástupce veřejnosti podávajících námitku

| | |
|--|---|
| Jméno, příjmení fyzické osoby/ název právnické osoby | KAREL NOVOTNÝ |
| Adresa / sídlo | PALACKÉHO 65, 612 00 BRNO |
| Identifikace vlastněné nemovitosti | GARAŽ NA P.Č. 2400 K.Ú. KRÁLOVO POLE |
| Podává-li věcně shodnou námitku více navrhovatelů, jsou údaje o nich (jméno, příjmení, adresa a identifikace vlastněné nemovitosti) uvedeny v samostatných přílohách | <input type="checkbox"/> ano <input type="checkbox"/> ne |

II. Upřesnění obsahu námítky

| | | | |
|--|--|--|--|
| k návrhu řešení | | k procesu pořizování | |
| textové části | grafické části | | |
| <input type="checkbox"/> ano <input type="checkbox"/> ne | <input type="checkbox"/> ano <input type="checkbox"/> ne | <input type="checkbox"/> ano <input type="checkbox"/> ne | <input type="checkbox"/> ano <input type="checkbox"/> ne |

III. Údaje o uplatněné námitce k variantě (variantám) konceptu

I. II. III.

| | |
|---|--|
| Městská část | KRÁLOVO POLE |
| Katastrální území | KRÁLOVO POLE |
| Parcelní čísla pozemků (adresa nemovitosti doplňující popis lokality) | p.č. 2400 |
| Obsah námítky | NESOUHLASÍM SE ZAŘAZENÍM GARAŽÍ NA ULICI ČERVINKOVA DO PLOCH VEŘEJNĚ PROSPĚŠNÝCH STAVEB DOPRAVNÍ INFRASTRUKTURY PRO VYVLASTNĚNÍ A PŘEDKUPNÍ PRÁVO (PLOCH Xed - 699/m), A TO ANI U JEDNÉ VAR. KONCEPTU ÚPm BRNA |

IV. Grafická příloha k námitce

ano
 ne

V. Ostatní přílohy

- zmocnění zástupce veřejnosti, ve smyslu § 23 odst.2 a 3 stavebního zákona ano ne

VI. Preference varianty konceptu

I. varianta II. varianta III. varianta

V BRNĚ dne 5.3.2011

Novotný

podpis vlastníka/zástupce veřejnosti

Vyplněný formulář zašlete nejpozději do 10.3.2011 na adresu :

Magistrát města Brna, Odbor územního plánování a rozvoje, Kounicova 67, 601 67 Brno

(viz veřejná vyhláška)



územní plán města Brna

MAGISTRÁT MĚSTA BRNA
ODBOR ÚZEMNÍHO PLÁNOVÁNÍ A
ROZVOJE

N 1274

| | |
|----------------|--|
| Pořadové číslo | MAGISTRÁT MĚSTA BRNA Odbor územního plánování a rozvoje |
| Došlo dne: | - 9 -03- 2011 |

| | |
|----------|---------|
| Čj. MMB: | 010/616 |
| Příl.: | |

NÁMITKA KE KONCEPTU ÚZEMNÍHO PLÁNU MĚSTA BRNA

podle ustanovení § 48 odst. 2 zákona č. 183/2006 Sb., o územním plánování a stavebním řádu (stavební zákon) v platném znění

I. Identifikační údaje vlastníka/zástupce veřejnosti podávajících námitku

| | |
|--|---|
| Jméno, příjmení fyzické osoby/ název právnické osoby | ZDENKA ČECHOVÁ |
| Adresa / sídlo | SRBEKÁ 2500/34, 612 00 BRNO |
| Identifikace vlastněné nemovitosti | GARŽ NA P.Č. 2529 L.Ú. KRALOVO POLE |
| Podává-li věcně shodnou námitku více navrhovatelů, jsou údaje o nich (jméno, příjmení, adresa a identifikace vlastněné nemovitosti) uvedeny v samostatných přílohách | <input type="checkbox"/> ano <input type="checkbox"/> ne |

II. Upřesnění obsahu námitky

| | | |
|---|--|--|
| k návrhu řešení | k procesu pořizování | |
| textové části <input type="checkbox"/> ano <input type="checkbox"/> ne | grafické části <input type="checkbox"/> ano <input type="checkbox"/> ne | <input type="checkbox"/> ano <input type="checkbox"/> ne |

III. Údaje o uplatněné námitce k variantě (variantám) konceptu

I. II. III.

| | |
|---|--|
| Městská část | KRALOVO POLE |
| Katastrální území | KRALOVO POLE |
| Parcelní čísla pozemků (adresa nemovitosti doplňující popis lokality) | p.č. 2529 |
| Obsah námitky | NEsouhlasím se zřízením GARŽI NA ULICI ČERVENÁ DO PLOCH ÚŘEJNĚ PROSTĚŠŤSKÝCH STADER DOPR. INFRASTRUKTURY PRO ÚTO-ČASTIČNÍ A PŘEDKUPNÍ PROSTŘEDÍ (PLOCH XD-609/M), A TO ANI V JEDNĚ VÁP. KONCEPTU ÚZ. PLÁNU M. BRNA |

IV. Grafická příloha k námitce

ano
 ne

V. Ostatní přílohy

- zmocnění zástupce veřejnosti, ve smyslu § 23 odst.2 a 3 stavebního zákona ano ne

VI. Preference varianty konceptu

I. varianta II. varianta III. varianta

v Brně dne 5.3.2011

Zdenka Čechová
podpis vlastníka / zástupce veřejnosti

Vyplněný formulář zašlete nejpozději do 10.3.2011 na adresu :

Magistrát města Brna, Odbor územního plánování a rozvoje, Kounicova 67, 601 67 Brno
(viz veřejná vyhláška)



MAGISTRÁT MĚSTA BRNA
 ODBOR ÚZEMNÍHO PLÁNOVÁNÍ A
 ROZVOJE

N 1273

Pořadové číslo: 0101620
 MAGISTRÁT MĚSTA BRNA
 Odbor územního plánování a rozvoje
 Došlo dne: - 9 - 03 - 2011

Č.j. MMB: 0101620
 Příl.:

NÁMITKA
KE KONCEPTU ÚZEMNÍHO PLÁNU MĚSTA BRNA

podle ustanovení § 48 odst. 2 zákona č. 183/2006 Sb. o územním plánování a stavebním řádu (stavební zákon) v platném znění

I. Identifikační údaje vlastníka/zástupce veřejnosti podávajících námítku

| | |
|--|---|
| Jméno, příjmení fyzické osoby/ název právnické osoby | Edward BUREŠ |
| Adresa / sídlo | Charvatska 44, 61200 BRNO |
| Identifikace vlastněné nemovitosti | GARÁŽ NA P.Č. 2504 KÚ. KRALOVO POLE |
| Podává-li věcně shodnou námítku více navrhovatelů, jsou údaje o nich (jméno, příjmení, adresa a identifikace vlastněné nemovitosti) uvedeny v samostatných přílohách | <input type="checkbox"/> ano <input type="checkbox"/> ne |

II. Upřesnění obsahu námítky

| | | |
|---|--|--|
| k návrhu řešení | k procesu pořizování | |
| textové části <input type="checkbox"/> ano <input type="checkbox"/> ne | grafické části <input type="checkbox"/> ano <input type="checkbox"/> ne | <input type="checkbox"/> ano <input type="checkbox"/> ne |

III. Údaje o uplatněné námítce k variantě (variantám) konceptu I. II. III.

| | |
|---|---|
| Městská část | KRALOVO POLE |
| Katastrální území | KRALOVO POLE |
| Parcelní čísla pozemků (adresa nemovitosti doplňující popis lokality) | P.Č. 2504 |
| Obsah námítky | <p>NEsouhlasím se začleněním GAR. DVORA VODOVA-CERVINKOVA DO PLOCH VEŘEJNĚ PROSPĚŠNÝCH STAVEB DOPRAVNÍ INFRASTRUKTURY PRO VYU- LASTVĚNÍ A PŘEDKUPNÍ PRÁVO (PLOCH Xd - 699/m²) A TO ANI V JEDNÉ VARIANTĚ KONCEPTU ÚPMB. JAKO VLASTNÍK STAVBY GARÁŽE, TRVÁM NA ZACHOVÁNÍ STAŮJÍCÍHO STAVU, PROTOŽE JSEM UAVRHOVANÝMI ZMĚNAMI SILNĚ POŠKOZEN! V PŘÍPADĚ NEAKCEPTOVÁNÍ TĚTO MĚ NÁMITKY SE BUDU BRÁNIT VĚMI DOSTUPNÝMI I PŘÁVNÍMI PROSTŘEDKY,</p> |

IV. Grafická příloha k námítce ano ne

V. Ostatní přílohy - zmocnění zástupce veřejnosti, ve smyslu § 23 odst. 2 a 3 stavebního zákona ano ne

VI. Preference varianty konceptu

I. varianta II. varianta III. varianta

v BRNE dne 5.3.2011

podpis vlastníka / zástupce veřejnosti

Vyplněný formulář zašlete nejpozději do 10.3.2011 na adresu :

Magistrát města Brna, Odbor územního plánování a rozvoje, Kounicova 67, 601 67 Brno

(viz veřejná vyhláška)



územní plán města Brna

MAGISTRÁT MĚSTA BRNA
ODBOR ÚZEMNÍHO PLÁNOVÁNÍ A
ROZVOJE

N 1344

Hlu.

| | |
|------------------------|--|
| Pořadové číslo námítky | MAGISTRÁT MĚSTA BRNA Odbor územního plánování a rozvoje N..... |
| Došlo dne: | - 9 -03- 2011 |
| Číslo MMB: | 0101627 |
| Příl.: | |

NÁMITKA KE KONCEPTU ÚZEMNÍHO PLÁNU MĚSTA BRNA

podle ustanovení § 48 odst. 2 zákona č. 183/2006 Sb., o územním plánování a stavebním řádu (stavební zákon) v platném znění

I. Identifikační údaje vlastníka/zástupce veřejnosti podávajících námítku

| | |
|--|--|
| Jméno, příjmení fyzické osoby/ název právnické osoby | ROSTISLAV KUKLA |
| Adresa / sídlo | POZNAŇSKÁ 2462/3, BRNO, ŽABOVŘESKY, 61600 |
| Identifikace vlastněné nemovitosti | POZEMEK P.Č. 2632/17 V K.Ú. BYSTRC POZEMEK P.Č. 2632/44 V K.Ú. BYSTRC |
| Podává-li věcně shodnou námítku více navrhovatelů, jsou údaje o nich (jméno, příjmení, adresa a identifikace vlastněné nemovitosti) uvedeny v samostatných přílohách | <input type="checkbox"/> ano <input type="checkbox"/> ne |

II. Upřesnění obsahu námítky

| | | |
|---|---|--|
| k návrhu řešení | k procesu pořizování | |
| textové části <input type="checkbox"/> ano <input type="checkbox"/> ne | grafické části <input checked="" type="checkbox"/> ano <input type="checkbox"/> ne | <input type="checkbox"/> ano <input type="checkbox"/> ne |

III. Údaje o uplatněné námítce k variantě (variantám) konceptu

I. II. III.

| | |
|---|---|
| Městská část | BRNO BYSTRC |
| Katastrální území | BYSTRC |
| Parcelní čísla pozemků (adresa nemovitosti doplňující popis lokality) | POZEMEK P.Č. 2632/17 V K.Ú. BYSTRC POZEMEK P.Č. 2632/44 V K.Ú. BYSTRC |
| Obsah námítky | <p>NE SOUHLASÍM S ŽÁDNOU ZE TŘÍ NAVRHOVANÝCH VARIANT KONCEPTU ÚZEMNÍHO PLÁNU V PROSTORU VÝŠE UVEDENÉHO POZEMKU. VŠECHNY TŘI VARIANTY ZÁSA DNÍM ZPŮSOBEM ZNEHODNOCUJÍ CENU POZEMKU A BYLA BY ZMAŘENA INVESTICE DO PŘÍPRAVY VÝSTAVBY V TOMTO ÚZEMÍ. VÝŠE UVEDENÝ POZEMEK JE V SOUČASNÉ DOBĚ PLOCHOU STAVEBNÍ PŘEVÁŽNĚ S FUNKCÍ VŠEOBECNÉHO BYDLENÍ S INDEXEM PODLAŽNÍ PLOCHY 0,4 ⇒ BC 0,4. V SOUČASNÉ DOBĚ PROBÍHÁ PROJEKTOVÁ PŘÍPRAVA PRO VÝSTAVBU SKUPINY RODINNÝCH DOMŮ. ZÁDÁM ABY NOVÝ ÚZEMNÍ PLÁN ZŮSTAL V TOMTO PROSTORU V PODOBĚ SOUČASNÉHO ÚZEMNÍHO PLÁNU VIZ. PŘÍLOHA.</p> |

IV. Grafická příloha k námítce

ano
 ne

V. Ostatní přílohy

- zmocnění zástupce veřejnosti, ve smyslu § 23 odst. 2 a 3 stavebního zákona ano ne

VI. Preference varianty konceptu

I. varianta II. varianta III. varianta

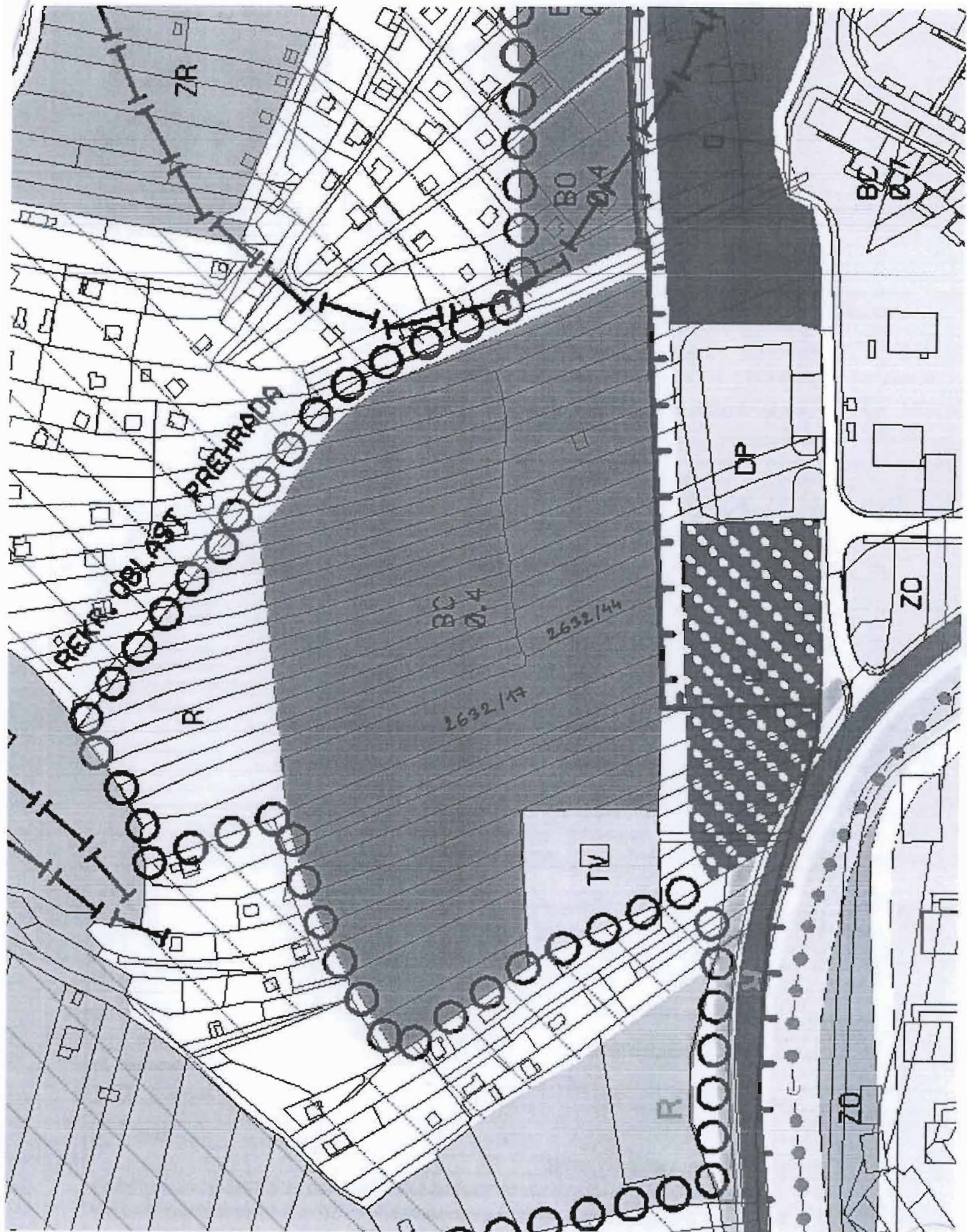
V BRNĚ dne 22. 2. 2011.

.....
podpis vlastníka / zástupce veřejnosti

Vyplněný formulář zašlete nejpozději do 10.3.2011 na adresu :

Magistrát města Brna, Odbor územního plánování a rozvoje, Kounicova 67, 601 67 Brno

(viz veřejná vyhláška)





MAGISTRÁT MĚSTA BRNA
ODBOR ÚZEMNÍHO PLÁNOVÁNÍ A
ROZVOJE

N 1343

Iluz.

MAGISTRÁT MĚSTA BRNA

Poradové č. námítky: Odbor územního plánování a rozvoje

Došlo dne: - 9 - 03 - 2011

Č.j. MMB: 0701630

Příl.:

NÁMITKA KE KONCEPTU ÚZEMNÍHO PLÁNU MĚSTA BRNA

podle ustanovení § 48 odst. 2 zákona č. 183/2006 Sb., o územním plánování a stavebním řádu (stavební zákon) v platném znění

I. Identifikační údaje vlastníka/zástupce veřejnosti podávajících námítku

| | |
|---|--|
| Jméno, příjmení fyzické osoby/ název právnické osoby | JAROSLAV STANEK |
| Adresa / sídlo | VORŠŤKOVA 670 / 51, BRNO, KOHOUTOVICE, 62300 |
| Identifikace vlastněné nemovitosti | POZEMEK P.Č. 2632/14 V K.Ú. BYSTRE |

Podává-li věcně shodnou námítku více navrhovatelů, jsou údaje o nich (jméno, příjmení, adresa a identifikace vlastněné nemovitosti) uvedeny v samostatných přílohách ano ne

II. Upřesnění obsahu námítky

| | | | |
|---|---|--|--|
| k návrhu řešení | | k procesu pořizování | |
| textové části <input type="checkbox"/> ano <input type="checkbox"/> ne | grafické části <input checked="" type="checkbox"/> ano <input type="checkbox"/> ne | <input type="checkbox"/> ano <input type="checkbox"/> ne | <input type="checkbox"/> ano <input type="checkbox"/> ne |

III. Údaje o uplatněné námítce k variantě (variantám) konceptu I. II. III.

| | |
|---|------------------------------------|
| Městská část | BRNO BYSTRE |
| Katastrální území | BYSTRE |
| Parcelní čísla pozemků (adresa nemovitosti doplňující popis lokality) | POZEMEK P.Č. 2632/14 V K.Ú. BYSTRE |

Obsah námítky

NESOUHLÁŠÍM S ŽADNOU ZE TŘÍ NAVHOVANÝCH VARIANT KONCEPTU ÚZEMNÍHO PLÁNU V PROSTORU VÝŠE UVEDENÉHO POZEMKU. VŠECHNY TŘI VARIANTY ZÁSAVNÍM ZPŮSOBEM ZNEHODNOCUJÍ CENU POZEMKU A BYLA BY ZMAŘENA INVESTICE DO PŘÍPRAVY VÝSTAVBY V TOMTO ÚZEMÍ. VÝŠE UVEDENÝ POZEMEK JE V SOUČASNÉ DOBĚ PLOCHOU STAVEBNÍ PŘEVÁŽNĚ S FUNKCÍ VŠEOBECNÉHO BYDLENÍ S INDEXEM PODLAŽNÍ PLOCHY 0,4 ⇒ BC 0,4. V SOUČASNÉ DOBĚ PROBÍHÁ PROJEKTOVÁ PŘÍPRAVA PRO VÝSTAVBU SKUPINY RODINNÝCH DOMŮ. ŽADÁM ABY NOVÝ ÚZEMNÍ PLÁN ZŮSTAL V TOMTO PROSTORU V PODOBĚ SOUČASNÉHO ÚZEMNÍHO PLÁNU VIZ. PŘÍLOHA.

| | |
|-----------------------------------|--|
| IV. Grafická příloha k námítce | <input checked="" type="checkbox"/> ano <input type="checkbox"/> ne |
|-----------------------------------|--|

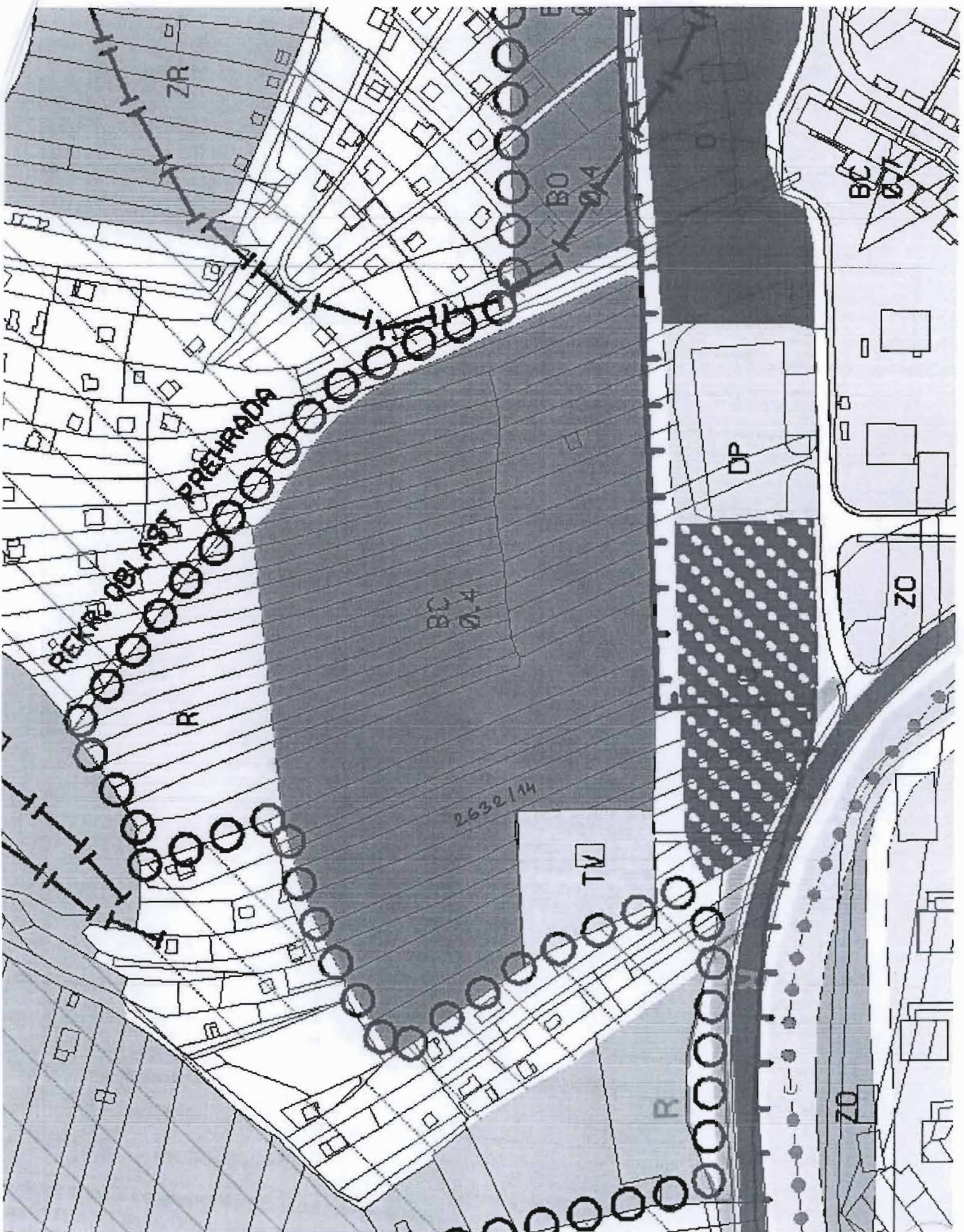
| | |
|---|--|
| V. Ostatní přílohy - zmocnění zástupce veřejnosti, ve smyslu § 23 odst.2 a 3 stavebního zákona | <input type="checkbox"/> ano <input type="checkbox"/> ne |
|---|--|

| | |
|----------------------------------|---|
| VI. Preference varianty konceptu | <input type="checkbox"/> I. varianta <input type="checkbox"/> II. varianta <input type="checkbox"/> III. varianta |
|----------------------------------|---|

V BRNĚ dne 22.2.2011

Jaroslav Stanek
podpis vlastníka / zástupce veřejnosti

Vyplněný formulář zašlete nejpozději do 10.3.2011 na adresu :
Magistrát města Brna, Odbor územního plánování a rozvoje, Kounicova 67, 601 67 Brno
(viz veřejná vyhláška)





územní plán města Brna

MAGISTRÁT MĚSTA BRNA
ODBOR ÚZEMNÍHO PLÁNOVÁNÍ A
ROZVOJEN 1342 *Plu.*

| | |
|------------------------|--|
| Pořadové číslo námítky | MAGISTRÁT MĚSTA BRNA Odbor územního plánování a rozvoje |
| Došlo dne: | - 9 -03- 2011 0101631 |
| Č.j. MMB: | |
| Příl.: | |

NÁMITKA KE KONCEPTU ÚZEMNÍHO PLÁNU MĚSTA BRNA

podle ustanovení § 48 odst. 2 zákona č. 183/2006 Sb., o územním plánování a stavebním řádu (stavební zákon) v platném znění

I. Identifikační údaje vlastníka/zástupce veřejnosti podávajících námítku

| | |
|---|---------------------------------------|
| Jméno, příjmení fyzické osoby/ název právnické osoby | VERONIKA ČEVELOVÁ |
| Adresa / sídlo | ČEČEROVA 961/15, BRNO, BYSTRC, 635 00 |
| Identifikace vlastněné nemovitosti | POZEMEK P.Č. 2632/71 V K.Ú. BYSTRC |

Podává-li věcně shodnou námítku více navrhovatelů, jsou údaje o nich (jméno, příjmení, adresa a identifikace vlastněné nemovitosti) uvedeny v samostatných přílohách

 ano
 ne
II. Upřesnění obsahu námítky

| | | | |
|--|---|--|--|
| k návrhu řešení | | k procesu pořizování | |
| textové části | grafické části | | |
| <input type="checkbox"/> ano <input type="checkbox"/> ne | <input checked="" type="checkbox"/> ano <input type="checkbox"/> ne | <input type="checkbox"/> ano <input type="checkbox"/> ne | <input type="checkbox"/> ano <input type="checkbox"/> ne |

III. Údaje o uplatněné námítce k variantě (variantám) konceptu
 I. II. III.

| | |
|--|------------------------------------|
| Městská část | BRNO BYSTRC |
| Katastrální území | BYSTRC |
| Parcelní čísla pozemků (adresa nemovitosti, doplnující popis lokality) | POZEMEK P.Č. 2632/71 V K.Ú. BYSTRC |

Obsah námítky

NEISOHLÁŠÍM S ŽÁDNOU ZE TĚCH NAVRHOVANÝCH VARIANT KONCEPTU ÚZEMNÍHO PLÁNU V PROSTORU VÝŠE UVEDENÉHO POZEMKU. VŠECHNY TŘI VARIANTY ZÁSADNÍM ZPŮSOBEM ZNEHODNOCUJÍ CENU POZEMKU A BYLA BY ZMAŘENA INVESTICE DO PŘÍPRAVY VÝSTAVBY V TOHTO ÚZEMÍ. VÝŠE UVEDENÝ POZEMEK JE V SOUČASNÉ DOBĚ PLOCHOU STAVEBNÍ S FUNKCÍ VŠEOBECNÉHO BYDLENÍ S INDEXEM PODLAŽNÍ PLOCHY 0,4 ⇒ BC 0,4. V SOUČASNÉ DOBĚ PROBÍHÁ PROJEKTOVÁ PŘÍPRAVA PRO VÝSTAVBU SKUPINY RODINNÝCH DOMŮ. ŽADÁM ABY NOVÝ ÚZEMNÍ PLÁN ZŮSTAL V TOHTO PROSTORU V PODOBĚ SOUČASNÉHO ÚZEMNÍHO PLÁNU VIZ. PŘÍLOHA.

| | |
|--------------------------------|--|
| IV. Grafická příloha k námítce | <input checked="" type="checkbox"/> ano <input type="checkbox"/> ne |
|--------------------------------|--|

| | |
|---|--|
| V. Ostatní přílohy - zmocnění zástupce veřejnosti, ve smyslu § 23 odst.2 a 3 stavebního zákona | <input type="checkbox"/> ano <input type="checkbox"/> ne |
|---|--|

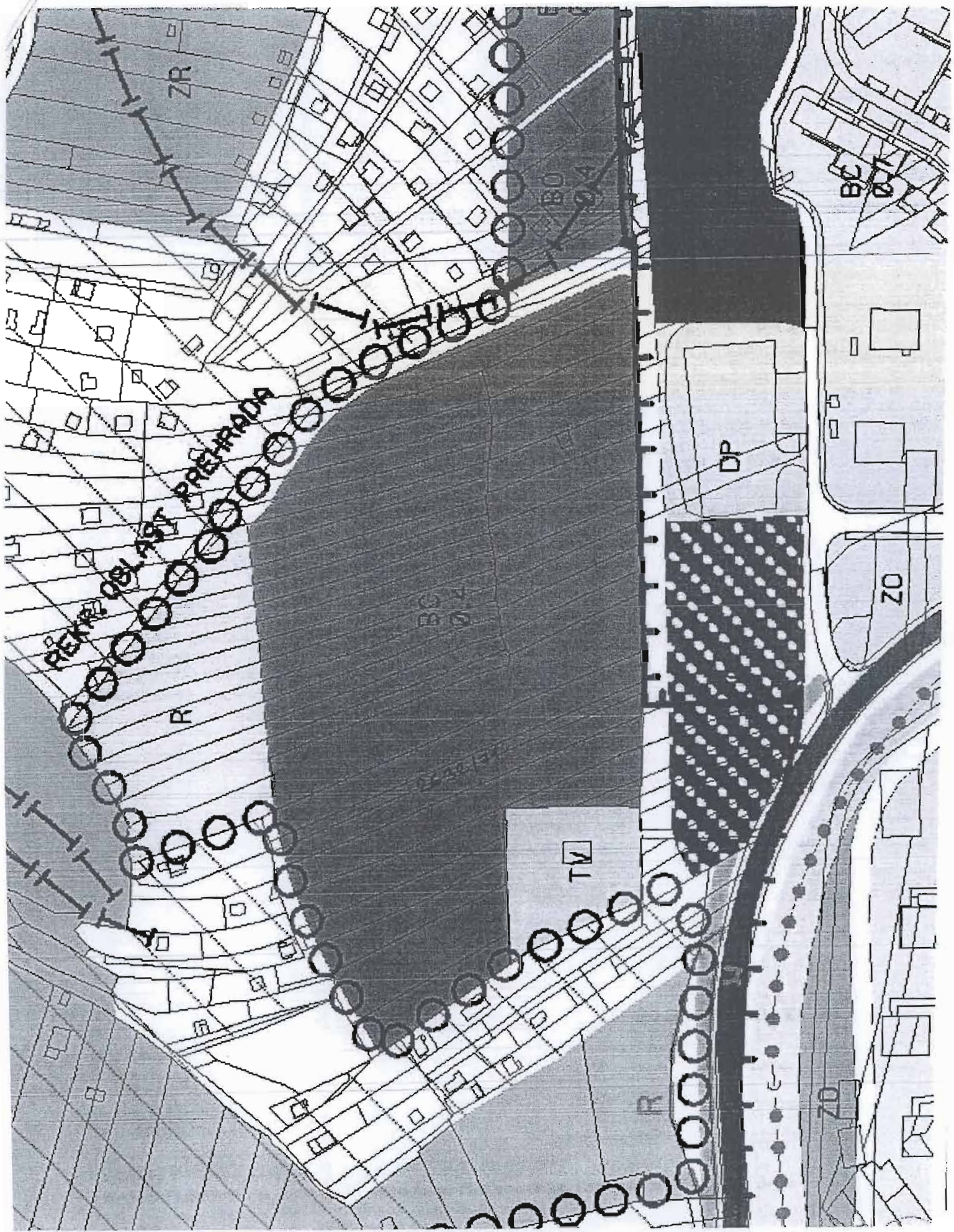
| | |
|----------------------------------|--|
| VI. Preference varianty konceptu | <input type="checkbox"/> I. varianta <input type="checkbox"/> II. varianta <input checked="" type="checkbox"/> III. varianta |
|----------------------------------|--|

V BRNĚ dne 22.2.2011

G. Veselý
.....
podpis vlastníka / zástupce veřejnosti

Vyplněný formulář zašlete nejpozději do 10.3.2011 na adresu :

Magistrát města Brna, Odbor územního plánování a rozvoje, Kounicova 67, 601 67 Brno
(viz veřejná vyhláška)





územní plán města Brna

MAGISTRÁT MĚSTA BRNA
ODBOR ÚZEMNÍHO PLÁNOVÁNÍ A
ROZVOJE

N 1438. (Handwritten)

| | |
|------------------------|--|
| Pořadové číslo námítky | MAGISTRÁT MĚSTA BRNA Odbor územního plánování a rozvoje |
| Doslo čno | 9-03-2011 |
| Číslo MMB | 0101643 |
| Příl. | |

NÁMITKA KE KONCEPTU ÚZEMNÍHO PLÁNU MĚSTA BRNA

podle ustanovení § 48 odst. 2 zákona č. 183/2006 Sb., o územním plánování a stavebním řádu (stavební zákon) v platném znění

I. Identifikační údaje vlastníka/zástupce veřejnosti podávajících námítku

| | |
|--|--|
| Jméno, příjmení fyzické osoby/ název právnické osoby | OLGA ČEJKOVÁ (ZA SPOLUVLASTNÍKY) |
| Adresa / sídlo | HRNČÍŘOVA 16; 602 00 BRNO |
| Identifikace vlastněné nemovitosti | ZAHRABA SE ZAHRADNÍM DOMKEM |
| Podává-li věcně shodnou námítku více navrhovatelů, jsou údaje o nich (jméno, příjmení, adresa a identifikace vlastněné nemovitosti) uvedeny v samostatných přílohách | <input type="checkbox"/> ano <input checked="" type="checkbox"/> ne |

II. Upřesnění obsahu námítky

| | | | |
|--|---|--|--|
| k návrhu řešení | | k procesu pořizování | |
| textové části | grafické části | | |
| <input type="checkbox"/> ano <input type="checkbox"/> ne | <input checked="" type="checkbox"/> ano <input type="checkbox"/> ne | <input type="checkbox"/> ano <input type="checkbox"/> ne | <input type="checkbox"/> ano <input type="checkbox"/> ne |

III. Údaje o uplatněné námítce k variantě (variantám) konceptu

I. II. III.

| | |
|--|---|
| Městská část | BRNO SEVER |
| Katastrální území | LEŠNA |
| Parcelní čísla pozemků (adresa nemovitosti, doplňující popis lokality) | 995/1 + 995/3 |
| Obsah námítky | POŽADUJI ZMĚNU ZD/VZ NA OBYTNOU ZAŠTAVBU S PŮVODNĚNÍ - EKONOMICKÉ ŘEŠENÍ S DRUŽENÉ INVESTICE NA INŽENÝRSKÉ PÍTE, ČBOU STRANNA ZAŠTAVBA OBSLUŽNÉ KOMUNIKACE |

IV. Grafická příloha k námítce

ano
 ne

V. Ostatní přílohy

- zmocnění zástupce veřejnosti, ve smyslu § 23 odst. 2 a 3 stavebního zákona ano ne

VI. Preference varianty konceptu

I. varianta II. varianta III. varianta

V Brno dne 9.3.2011 
podpis vlastníka / zástupce veřejnosti

Vyplněný formulář zašlete nejpozději do 10.3.2011 na adresu :

Magistrát města Brna, Odbor územního plánování a rozvoje, Kounicova 67, 601 67 Brno
(viz veřejná vyhláška)



MAGISTRÁT MĚSTA BRNA
ODBOR ÚZEMNÍHO PLÁNOVÁNÍ A
ROZVOJE

N 1276

| | |
|------------------------|--|
| Pořadové číslo námítky | MAGISTRÁT MĚSTA BRNA Odbor územního plánování a rozvoje |
| Došlo dne: | 9-03-2011 |
| Č.j. MMB: | 0101645 |
| Příl. | |

NÁMITKA

KE KONCEPTU ÚZEMNÍHO PLÁNU MĚSTA BRNA

podle ustanovení § 48 odst. 2 zákona č. 183/2006 Sb., o územním plánování a stavebním řádu (stavební zákon) v platném znění

I. Identifikační údaje vlastníka/zástupce veřejnosti podávajících námítku

| | | |
|--|-----------------------------------|--|
| Jméno, příjmení fyzické osoby/ název právnické osoby | OLGA BEDIKOVÁ (ZA SPOLUVLASTNÍKY) | |
| Adresa / sídlo | HRNŮVKA 16, 602 00 BRNO | |
| Identifikace vlastněné nemovitosti | BAHRVA SĚ ZAHRADNÍM DOMKEM | |
| Podává-li věcně shodnou námítku více navrhovatelů, jsou údaje o nich (jméno, příjmení, adresa a identifikace vlastněné nemovitosti) uvedeny v samostatných přílohách | <input type="checkbox"/> ano | <input checked="" type="checkbox"/> ne |

II. Upřesnění obsahu námítky

| | | | |
|--|---|--|--|
| k návrhu řešení | | k procesu pořizování | |
| textové části | grafické části | | |
| <input type="checkbox"/> ano <input type="checkbox"/> ne | <input checked="" type="checkbox"/> ano <input type="checkbox"/> ne | <input type="checkbox"/> ano <input type="checkbox"/> ne | |

III. Údaje o uplatněné námítce k variantě (variantám) konceptu I. II. III.

| | |
|--|--|
| Městská část | BRNO - KR. POLE |
| Katastrální území | ŠAŘOVA |
| Parcelní čísla pozemků (adresa nemovitosti, doplňující popis lokality) | 54, 55, 56, 57 |
| Obsah námítky | POŽADUJI ZMĚNU ZE STAVEB VEŘEJNĚ PROSPĚŠNÝCH NA OBYTNOU BĚSTAVBU |

IV. Grafická příloha k námítce

ano
 ne

V. Ostatní přílohy

- zmocnění zástupce veřejnosti, ve smyslu § 23 odst. 2 a 3 stavebního zákona ano ne

VI. Preference varianty konceptu

I. varianta II. varianta III. varianta

v Brně dne 9.3.2011

podpis vlastníka / zástupce veřejnosti

Vyplněný formulář zašlete nejpozději do 10.3.2011 na adresu :

Magistrát města Brna, Odbor územního plánování a rozvoje, Kounicova 67, 601 67 Brno
(viz veřejná vyhláška)

N 1498 Zec

Magistrát města Brna, Odbor územního plánování a rozvoje, Kounicova 67, 601 67 Brno

NÁMITKA KE KONCEPTU ÚZEMNÍHO PLÁNU MĚSTA BRNA

podle ustanovení § 48 odst. 2 zákona č. 183/2006 Sb., o územním plánování a stavebním řádu (stavební zákon) v platném znění

I. Identifikační údaje vlastníka/zástupce veřejnosti podávající námitku

název právnické osoby

IMOS development, uzavřený investiční fond, a.s.

zastoupená : Ing. Jiřím Rulíškem, předsedou představenstva

IČ: 28516842

DIČ : CZ28516842

Zápis v OR: Krajský soud v Brně, oddíl B, vložka 5991

MAGISTRÁT MĚSTA BRNA

Odbor územního plánování a rozvoje

Došlo dne: - 9 -03- 2011

Č.j. MMB: 0101648

Přil.:

Adresa / sídlo

Gajdošova 4392/7, 615 00 Brno

Identifikace vlastněné nemovitosti

-budovy ve stávajícím areálu kasáren+ smluvní vztah s JIŽNÍM CENTREM BRNO, a.s. k pozemkům viz. Příloha č.1

II. Upřesnění obsahu námitky

k návrhu řešení

textové části ano ne

grafické části ano ne

k procesu pořizování ano ne

III. Údaje o uplatněné námitce k variantě (variantám) konceptu I. II. III.

Městská část..... **Slatina**

Katastrální území..... **Slatina**

Parcelní čísla pozemků (adresa nemovitosti, doplňující popis lokality)

-budovy ve stávajícím areálu kasáren+ smluvní vztah s JIŽNÍM CENTREM BRNO, a.s. k pozemkům viz. Příloha č.1

Obsah námitky

-jako vlastník budov s majetkoprávním vztahem k souvisejícím pozemkům v areálu bývalých kasáren Slatina **požadujeme, aby do některé z variant konceptu bylo zapracováno funkční využití včetně prostorového řešení dle vypracované územní studie pro změnu směrné částí ÚP v areálu kasáren Slatina (zpracovatel MAURA/2011).**

IV. Grafická příloha

k námitce ano ne

V. Ostatní přílohy

VI. Preference varianty konceptu

I. varianta

II. varianta

III. varianta

V Brně dne 9.3. 2011

podpis vlastníka


IMOS development
uzavřený investiční fond, a.s.
Gajdošova 7, 615 00 Brno
DIČ: CZ28516842 

Seznam nemovitostí na LV

Číslo LV: 1011
Katastrální území: Slatina 612286
Zobrazení v mapě

Vlastníci, jiní oprávnění

| Vlastnické právo | | |
|---|---|-------|
| Jméno/název | Adresa | Podíl |
| IMOS development, uzavřený investiční fond, a. s. | Gejdoškova 4392/7, Brno, Židenice, 615 00 | |

Parceley

| Parcelní číslo |
|--------------------------|
| 2252/1 |
| 2252/5 |
| 2252/6 |
| 2252/10 |
| 2252/11 |
| 2252/12 |
| 2252/29 |
| 2252/31 |
| 2252/42 |
| 2252/43 |
| 2252/44 |
| 2252/45 |
| 2252/47 |
| 2252/50 |
| 2252/109 |
| 2275/31 |

Stavby

| Číslo |
|--|
| Slatina č.p. 960 na parcele 2252/5 |
| bez čp/če na parcele 2252/6 |
| bez čp/če na parcele 2252/42 |
| bez čp/če na parcele 2252/44 |
| bez čp/če na parcele 2252/31 |
| bez čp/če na parcele 2252/109 |
| bez čp/če na parcele 2298/6 |
| bez čp/če na parcele 2298/7 |
| bez čp/če na parcele 2298/8 |
| bez čp/če na parcele 2298/9 |
| bez čp/če na parcele 2298/10 |
| bez čp/če na parcele 2297/14 |
| bez čp/če na parcele 2297/29 |
| bez čp/če na parcele 2298/4 |
| bez čp/če na parcele 2298/5 |
| bez čp/če na parcele 2297/12 |
| bez čp/če na parcele 2297/13 |
| bez čp/če na parcele 2292/2 |

Číslo

bez čp/če na parcele 2297/15

bez čp/če na parcele 2297/16

bez čp/če na parcele 2297/17

bez čp/če na parcele 2297/21

bez čp/če na parcele 2297/23

bez čp/če na parcele 2297/24

bez čp/če na parcele 2297/25

bez čp/če na parcele 2297/26

bez čp/če na parcele 2297/27

bez čp/če na parcele 2297/11

bez čp/če na parcele 2297/18

bez čp/če na parcele 2297/2

bez čp/če na parcele 2297/19

bez čp/če na parcele 2297/7

bez čp/če na parcele 2297/8

bez čp/če na parcele 2297/9

bez čp/če na parcele 2297/10

bez čp/če na parcele 2292/3

bez čp/če na parcele 2252/11

bez čp/če na parcele 2297/20

Jednotky

Na LV nejsou zapsány žádné jednotky.

Zobrazené údaje mají informativní charakter.

Nemovitost je v územním obvodu, kde státní správu katastru nemovitostí ČR vykonává Katastrální úřad pro Jihomoravský kraj, Katastrální pracoviště Brno-město.

Platnost k 07.03.2011 09:06:58

SLATINA "KASÁRNA"

Mgr. Miloš Procházka
Mgr. Miloš Procházka advokát
ČAK ev.č. 9199
602 00 Brno, Divadelní 4
tel.: 545 242 081, 545 242 045
fax: 545 242 068 - IČ: 66 23 71 11
e-mail: prochazka@ak-brno.cz

NAJEMNÍ SMLOUVA K NEMOVITOSTEM č. 1 047 10/443

uzavřená podle § 663 a násl. z.č. 40/1964 Sb. Občanský zákoník ve znění pozdějších předpisů

mezi:

- JIŽNÍ CENTRUM BRNO, a.s.**
se sídlem Zvonařka 92/5, 602 00 Brno
IČ: 607 41 881, DIČ: CZ60741881
jednatel MVDr. Vlastimil Žďárský, předsedou představenstva
JUDr. Pavlem Blažkem, místopředsedou představenstva
RNDr. Barborou Javorovou, místopředsedkyní představenstva
zapsána v OR vedeném Krajským soudem v Brně, oddíl B, vložka 1462
(dále jen „**pronajímatele**“)

a

- IMOS development, uzavřený investiční fond, a.s.**
se sídlem Gajdošova 4392/7, 615 00 Brno
IČ: 285 16 842, DIČ: CZ28516842
jednatel Ing. Jiří Rulíškem, předsedou představenstva
zapsána v OR vedeném Krajským soudem v Brně, oddíl B, vložka 5991
(dále jen „**nájemce**“)

I.

Vlastnictví nemovitosti

- Prodávající podpisem této smlouvy prohlašuje, že je výlučným a nikým nezpochybnovaným vlastníkem nemovitostí - souboru pozemků tvořící areál vojenských kasáren Slatina, Brno nacházejících se při ulici Řípská, k.ú. Slatina, obec Brno (dále jen *předmět nájmu*).
- Jedná se o následující nemovitosti:

| <u>parcela</u> | <u>výměra [m²]</u> | <u>druh pozemku</u> |
|----------------|-------------------------------|------------------------------------|
| 2292/1 | 1215 | ostatní plocha, jiná plocha |
| 2292/2 | 282 | zastavěná plocha a nádvoří |
| 2292/3 | 37 | zastavěná plocha a nádvoří |
| 2296 | 2451 | ostatní plocha, ostatní komunikace |
| 2297/1 | 34290 | ostatní plocha, jiná plocha |
| 2297/2 | 4236 | zastavěná plocha a nádvoří |
| 2297/3 | 15704 | ostatní plocha, jiná plocha |
| 2297/4 | 3483 | ostatní plocha, jiná plocha |
| 2297/5 | 3181 | ostatní plocha, jiná plocha |
| 2297/6 | 1326 | ostatní plocha, jiná plocha |
| 2297/7 | 213 | zastavěná plocha a nádvoří |
| 2297/8 | 304 | zastavěná plocha a nádvoří |
| 2297/9 | 79 | zastavěná plocha a nádvoří |
| 2297/10 | 451 | zastavěná plocha a nádvoří |
| 2297/11 | 398 | zastavěná plocha a nádvoří |
| 2297/12 | 698 | zastavěná plocha a nádvoří |
| 2297/13 | 1209 | zastavěná plocha a nádvoří |

| | | |
|---------|------|-----------------------------|
| 2297/14 | 16 | zastavěná plocha a nádvoří |
| 2297/15 | 75 | zastavěná plocha a nádvoří |
| 2297/16 | 66 | zastavěná plocha a nádvoří |
| 2297/17 | 525 | zastavěná plocha a nádvoří |
| 2297/18 | 354 | zastavěná plocha a nádvoří |
| 2297/19 | 152 | zastavěná plocha a nádvoří |
| 2297/20 | 525 | zastavěná plocha a nádvoří |
| 2297/21 | 551 | zastavěná plocha a nádvoří |
| 2297/22 | 782 | ostatní plocha, jiná plocha |
| 2297/23 | 542 | zastavěná plocha a nádvoří |
| 2297/24 | 545 | zastavěná plocha a nádvoří |
| 2297/25 | 553 | zastavěná plocha a nádvoří |
| 2297/26 | 550 | zastavěná plocha a nádvoří |
| 2297/27 | 568 | zastavěná plocha a nádvoří |
| 2297/28 | 6756 | ostatní plocha, jiná plocha |
| 2297/29 | 37 | zastavěná plocha a nádvoří |
| 2298/1 | 5728 | ostatní plocha, jiná plocha |
| 2298/2 | 2859 | ostatní plocha, jiná plocha |
| 2298/3 | 897 | ostatní plocha, jiná plocha |
| 2298/4 | 1123 | zastavěná plocha a nádvoří |
| 2298/5 | 461 | zastavěná plocha a nádvoří |
| 2298/6 | 550 | zastavěná plocha a nádvoří |
| 2298/7 | 748 | zastavěná plocha a nádvoří |
| 2298/8 | 737 | zastavěná plocha a nádvoří |
| 2298/9 | 148 | zastavěná plocha a nádvoří |
| 2298/10 | 147 | zastavěná plocha a nádvoří |
| 2298/11 | 394 | ostatní plocha, jiná plocha |

zapsané u Katastrálního úřadu pro Jihomoravský kraj, Katastrální pracoviště Brno-město pro obec Brno a k.ú. Slatina na LV č. 4558.

3. Pronajímatel a nájemce shodně prohlašují, že nájemce je oprávněn užívat předmět nájmu za účelem zabezpečení revitalizace areálu vojenských kasáren Slatina, Brno nacházejících se při ulici Řípská, k.ú. Slatina, obec Brno ve smyslu Podmínek obchodní veřejné soutěže Kasárna Slatina 2010 vyhlášené dne 26.2.2010 a za podmínek sjednaných ve Smlouvě o úpravě vzájemných právních vztahů č. 1 045 10/443 ze dne 4. za účelem umístění a zřízení staveb, tj. provedení realizace staveb pod názvem: „KASÁRNA SLATINA“.

26. červce 2010

II.

Nájem

1. Pronajímatel touto smlouvou přenechává nájemci za úplaty do dočasného užívání pozemky specifikované v čl. I této smlouvy za účelem jejich obvyklého užívání pro zabezpečení revitalizace areálu vojenských kasáren Slatina a pro provedení realizace staveb pod názvem: „KASÁRNA SLATINA“.
2. Nájemce prohlašuje, že se řádně seznámil se současným stavem pronajímaných nemovitostí - pozemků, které jsou předmětem této smlouvy, a že tyto jsou způsobilé k účelu nájmu.
3. Smluvní strany konstatují a nájemce prohlašuje, že je mu známa skutečnost, že se na některých nemovitostech, které jsou předmětem nájmu nachází budovy bez čp./če, a to

SPM

- a) budova bez čp./če. – jiná stavba nacházející se na pozemku p.č. 2292/2;
- b) budova bez čp./če. – jiná stavba nacházející se na pozemku p.č. 2292/3;
- c) budova bez čp./če. – jiná stavba nacházející se na pozemku p.č. 2297/2;
- d) budova bez čp./če. – jiná stavba nacházející se na pozemku p.č. 2297/7;
- e) budova bez čp./če. – jiná stavba nacházející se na pozemku p.č. 2297/8;
- f) budova bez čp./če. – jiná stavba nacházející se na pozemku p.č. 2297/9;
- g) budova bez čp./če. – jiná stavba nacházející se na pozemku p.č. 2297/10;
- h) budova bez čp./če. – jiná stavba nacházející se na pozemku p.č. 2297/11;
- i) budova bez čp./če. – jiná stavba nacházející se na pozemku p.č. 2297/12;
- j) budova bez čp./če. – jiná stavba nacházející se na pozemku p.č. 2297/13;
- k) budova bez čp./če. – jiná stavba nacházející se na pozemku p.č. 2297/14;
- l) budova bez čp./če. – jiná stavba nacházející se na pozemku p.č. 2297/15;
- m) budova bez čp./če. – jiná stavba nacházející se na pozemku p.č. 2297/16;
- n) budova bez čp./če. – jiná stavba nacházející se na pozemku p.č. 2297/17;
- o) budova bez čp./če. – jiná stavba nacházející se na pozemku p.č. 2297/18;
- p) budova bez čp./če. – jiná stavba nacházející se na pozemku p.č. 2297/19;
- q) budova bez čp./če. – jiná stavba nacházející se na pozemku p.č. 2297/20;
- r) budova bez čp./če. – jiná stavba nacházející se na pozemku p.č. 2297/21;
- s) budova bez čp./če. – jiná stavba nacházející se na pozemku p.č. 2297/23;
- t) budova bez čp./če. – jiná stavba nacházející se na pozemku p.č. 2297/24;
- u) budova bez čp./če. – jiná stavba nacházející se na pozemku p.č. 2297/25;
- v) budova bez čp./če. – jiná stavba nacházející se na pozemku p.č. 2297/26;
- w) budova bez čp./če. – jiná stavba nacházející se na pozemku p.č. 2297/27;
- x) budova bez čp./če. – jiná stavba nacházející se na pozemku p.č. 2297/29;
- y) budova bez čp./če. – jiná stavba nacházející se na pozemku p.č. 2298/4;
- z) budova bez čp./če. – jiná stavba nacházející se na pozemku p.č. 2298/5;
- aa) budova bez čp./če. – jiná stavba nacházející se na pozemku p.č. 2298/6;
- bb) budova bez čp./če. – jiná stavba nacházející se na pozemku p.č. 2298/7;
- cc) budova bez čp./če. – jiná stavba nacházející se na pozemku p.č. 2298/8;
- dd) budova bez čp./če. – jiná stavba nacházející se na pozemku p.č. 2298/9;
- ee) budova bez čp./če. – jiná stavba nacházející se na pozemku p.č. 2298/10

26. červce 2010

vše k.ú. Slatina, obec Brno. Poznává se, že dne došlo k podpisu kupní smlouvy k nemovitostem, jejímž předmětem je převod vlastnického práva k nemovitostem – všem budovám na těchto pozemcích, jejichž vlastníkem se po provedení vkladu vlastnického práva stane nájemce.

4. Ve vztahu k předmětu nájmu, resp. k budovám, které se nacházejí na předmětu nájmu, je vydán demoliční výměr (rozhodnutí Úřadu městské části města Brna, Brno-Slatina, Technický odbor, stavební úřad, ze dne 16.6.2010, č.j. MCBSLA/02988/10/TO/Ka, sp.zn. S MCBSLA/02572/10, které bylo pronajímateli doručeno dne 24.6.2010 a doposud nenabýlo právní moci), který se dotýká budov, které jsou popsány v tomto článku II., odstavec 3 shora této smlouvy. Nájemce se seznámil s obsahem projektové dokumentace, zpracované ing. Zdeňkou Jandlovou, autorizovaným inženýrem pro pozemní stavby, ev.č. ČKAIT 1000880, z měsíce března roku 2010, a to v rozsahu, v jakém je tento součástí správního spisu ve věci řízení o odstranění staveb, vedeném před Úřadem městské části města Brna, Brno-Slatina, Technický odbor, stavebním úřadem, sp.zn. S MCBSLA/02572/10.

III.

Trvání nájemního vztahu

1. Smluvní strany konstatují, že tato nájemní smlouva je součástí smluvní dokumentace, která byla smluvními stranami podepsána v rámci zabezpečení revitalizace areálu vojenských kasáren Slatina, Brno nacházejících se při ulici Řípská, k.ú. Slatina, obec Brno. Nájemce se stal vítězem výběrového řízení, které vycházelo z Podmínek obchodní veřejné soutěže Kasárna Slatina 2010 vyhlášené dne 26.2.2010.

2. Tato nájemní smlouva se sjednává na dobu **určitou**, a to počínaje dnem podpisu této smlouvy oběma smluvními stranami do a) dne podání návrhu na vklad vlastnického práva příslušné kupní smlouvy k nemovitostem na katastr nemovitostí, jejímž předmětem bude převod vlastnického práva k předmětu této smlouvy, resp. jeho části dle uzavřené Smlouvy o úpravě vzájemných právních vztahů ze dne **2. 6. června 2010** pronajímatele jako prodávajícího na nájemce jakožto kupujícího (pronajímatel a nájemce berou na vědomí, že převodem vlastnického práva k části předmětu nájmu na nájemce nedochází k ukončení této nájemní smlouvy, ale pouze k zúžení předmětu nájmu, což je důvodem pro úpravu výše nájemného ve smyslu ustanovení čl. IV odst. 1 této smlouvy) nebo b) do dne předání vybudované a zkolaudované dopravní infrastruktury, inženýrských sítí, staveb a zeleně na užívaných pozemcích do majetku Statutárního města Brna nebo přímo do majetku provozovatelů sítí v případě, že tyto nemovitosti nebudou předmětem převodu vlastnického práva na nájemce jakožto kupujícího dle uzavřené Smlouvy o úpravě vzájemných právních vztahů ze dne **2. 6. června 2010** nebo c) do dne, kdy zanikne odstoupením pronajímatele Smlouva o úpravě vzájemných právních vztahů ze dne **2. 6. června 2010** uzavřená mezi totožnými smluvními stranami.
3. Vztah založený touto smlouvou bez dalších navazujících kroků smluvních stran skončí v případě, že nájemce bude, i přes sjednanou náhradní lhůtu splatnosti v délce 30-ti kalendářních dnů ode dne doručení písemné výzvy pronajímatele, v prodlení s úhradou níže sjednané úplaty, a to k prvnímu dni následujícímu po ukončení náhradní lhůty splatnosti.
4. Strany se dohodly, že veškeré vzájemně zaslané písemnosti dle této smlouvy jsou doručeny druhé smluvní straně dnem jejího převzetí adresátem anebo dnem jejího vrácení odeslatel jako nedoručitelná zásilka.

IV.

Nájemné a jeho splatnost

1. Nájem předmět nájmu specifikovaný v čl. I odst. 2 této smlouvy se sjednává za úplatu. Výše nájemného je stanovena dohodou smluvních stran a činí **.....,- Kč** ročně (slovy: **.....** korun českých) bez DPH, které je pronajímatel oprávněn k nájmu **přípočíst** v zákonem stanovené výši ke dni zdanitelného plnění. Smluvní strany se zavazují bez zbytečného odkladu uzavřít dodatek k této smlouvě za účelem poměrné úpravy výše nájemného v případě, že dojde k zúžení předmětu nájmu.
2. Nájemce se zavazuje hradit dohodnuté nájemné jedenkrát ročně v jediné splátce zpětně za daný kalendářní rok na základě daňového dokladu vystaveného pronajímatelem nejpozději 31.12. daného roku se splatností 15-ti dnů ode dne jeho doručení nájemci.
3. Dle dohody smluvních stran se za datum uskutečnění zdanitelného plnění (dále jen „DUZP“) sjednává den vystavení příslušného daňového dokladu.
4. Za období roku 2010 se smluvní strany dohodly, že nájemné bude hrazeno nájemcem v poměrné výši odpovídající době trvání nájemního vztahu dle této smlouvy, a to v částce ve výši **.....,- Kč** se splatností sjednané v odstavci druhém tohoto článku.
5. V případě nedodržení termínu splatnosti je pronajímatel oprávněn požadovat uhrazení úroku z prodlení ve výši 0,03 % denně z neuhrazené částky.

V.

Práva a povinnosti smluvních stran

1. Nájemce:
 - je povinen zajišťovat na svůj náklad obvyklou a hospodárnou údržbu pronajatých nemovitostí;
 - je oprávněn přenechat pronajaté nemovitosti nebo jejich části do podnájmu třetím subjektům i bez souhlasu pronajímatele;
 - je oprávněn provádět změny na předmětu nájmu včetně stavebních úprav k čemuž mu pronajímatel uděluje písemný souhlas podpisem této smlouvy;

26. červce 2010

- je oprávněn za podmínek sjednaných ve Smlouvě o úpravě vzájemných právních vztahů č. 1 045 10/443 ze dne uzavřené mezi pronajímatelem a nájemcem provést potřebné úkony za účelem odstranění znečištění a dekontaminace předmětu nájmu;
- je oprávněn provádět nezbytné změny nebo úpravy povrchů nemovitostí specifikovaných v článku I. této smlouvy a vybudovat na nich dopravní infrastrukturu, inženýrské sítě, stavby a zeleň v souvislosti s plánovanou revitalizací areálu vojenských kasáren Slatina, Brno pod názvem: „KASÁRNA SLATINA“ nacházejících se při ulici Řípská k.ú. Slatina, obec Brno, v nichž se výše uvedené nemovitosti nachází, k čemuž mu dává pronajímatel jako vlastník pronajatých nemovitostí výslovný souhlas.

Za žádnou z činností, uvedenou shora, nenáleží nájemci od pronajímatele žádná náhrada a pronajímatel se nepodílí na nákladech takových činností, pokud není ve Smlouvě o úpravě vzájemných právních vztahů ze dne sjednáno týmiž smluvními stranami něco jiného.

26. červce 2010

2. Pronajímatel:

- je povinen předat nájemci nejpozději do 10-ti dnů ode dne podpisu této smlouvy inventarizaci zeleně nacházející se na předmětu nájmu dle čl. I této smlouvy;
- předat nájemci předmět nájmu ve sjednaném stavu a umožnit nájemci řádné užívání předmětu nájmu;
- je povinen předat nájemci veškeré podklady vztahující se k řádnému užívání předmětu nájmu ve smyslu této smlouvy do 10-ti dnů ode dne podpisu této smlouvy;
- je povinen poskytnout nájemci veškerou potřebnou součinnost za účelem revitalizací areálu vojenských kasáren Slatina, Brno pod názvem: „KASÁRNA SLATINA“;
- vydává nájemci souhlas vlastníka s umístěním a zřízením staveb, tj. provedení realizace staveb pod názvem: „KASÁRNA SLATINA“ za účelem vydání příslušného územního souhlasu, souhlasu s provedením ohlášené stavby, územního rozhodnutí, stavebního povolení, vodoprávního povolení, povolení kácení dřevin, povolení odstranění stavby, povolení zřízení sjezdu;
- souhlasí, aby tato smlouva byla podkladem pro výše uvedená správní řízení jako souhlas účastníka.

VI.

Závěrečná ustanovení

1. Smlouvu lze měnit nebo doplňovat pouze písemnými vzestupně číslovanými dodatky na základě dohody smluvních stran.
2. Není-li v této smlouvě sjednáno jinak, pak veškerá ustanovení této smlouvy, jakož i smluv navazujících na tuto smlouvu přechází v případě, že dojde k právnímu nástupnictví na právní nástupce obou smluvních stran.
3. Práva a povinnosti smluvních stran v této smlouvě výslovně neupravená se řídí příslušnými ustanoveními z.č. 40/1964 Sb., občanský zákoník v platném znění.
4. V případě, že se některé ustanovení této nájemní smlouvy stane neplatným nebo nevymahatelným, nebude touto skutečností dotčena právní platnost nebo vymahatelnost zbývajících ustanovení této smlouvy. V případě neplatnosti nebo nevymahatelnosti některého z ustanovení této smlouvy sjednají smluvní strany ustanovení nové, které v přiměřené a současně maximální možné míře zachová obsah a účel původního ustanovení, jakož i smyslu celé této smlouvy.
5. Tato smlouva nabývá platnosti a účinnosti dnem oboustranného podpisu oběma smluvními stranami této smlouvy.
6. Tato smlouva je vyhotovena ve dvou stejnopisech, z nichž každý má platnost originálu. Každá ze smluvních stran obdrží po jednom stejnopisu.
7. Smluvní strany prohlašují, že smlouva byla sepsána podle jejich skutečné a svobodné vůle. Smlouvu přečetly, s jejím obsahem souhlasí, což stvrzují svými vlastnoručními podpisy.

V Brně dne 26. červce 2010

za pronajímatele
JIZNÍ CENTRUM BRNO, a.s.



předseda představenstva
MVDr. Vlastimil Žďárský



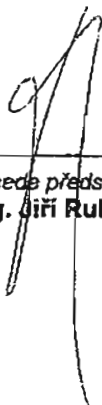
místopředseda představenstva
JUDr. Pavel Blažek



místopředseda představenstva
RNDr. Barbora Javorová

V Brně dne -1. 07. 2010

za nájemce
IMOS development, uzavřený investiční fond, a.s.



předseda představenstva
Ing. Jiří Rulíšek



N 1497 Mr

Magistrát města Brna, Odbor územního plánování a rozvoje, Kounicova 67, 601 67 Brno

NÁMITKA KE KONCEPTU ÚZEMNÍHO PLÁNU MĚSTA BRNA

podle ustanovení § 48 odst. 2 zákona č. 183/2006 Sb., o územním plánování a stavebním řádu (stavební zákon) v platném znění

I. Identifikační údaje vlastníka/zástupce veřejnosti podávajících námitku

název právnické osoby

IMOS development, uzavřený investiční fond, a.s.

zastoupená : Ing. Jiřím Ruliškem, předsedou představenstva

IČ: 28516842

DIČ : CZ28516842

Zápis v OR: Krajský soud v Brně, oddíl B, vložka 5991

MAGISTRÁT MĚSTA BRNA
Odbor územního plánování a rozvoje

Došlo dne. - 9 -03- 2011

Č.j. MMB: 0101656
Přil.:

Adresa / sídlo

Gajdošova 4392/7, 615 00 Brno

Identifikace vlastněné nemovitosti

-budovy a pozemky v předmětné lokalitě viz. Příloha č.1

II. Upřesnění obsahu námitky

k návrhu řešení

textové části ano ne

grafické části ano ne

k procesu pořizování ano ne

III. Údaje o uplatněné námitce k variantě (variantám) konceptu I. II. III.

Městská část..... **Slatina**

Katastrální území..... **Slatina**

Parcelní čísla pozemků (adresa nemovitosti, doplňující popis lokality)

-budovy a pozemky v předmětné lokalitě viz. Příloha č.1

Obsah námitky

-jako vlastník budov a pozemků s předmětné lokalitě **nesouhlasíme s jejich začleněním do ploch uvedených ve variantách konceptu II. a III.**, neboť jsme názoru, že návrh dle varianty I. lépe reaguje na možné změny využití tohoto území ve výhledovém období platnosti nového územního plánu.

Souhlasíme s návrhem varianty konceptu I. s rozvojovou lokalitou Sla-4 s návrhem jejího funkčního využití včetně plošného uspořádání W/v3 viz. Příloha č.2

IV. Grafická příloha

k námitce ano ne

V. Ostatní přílohy

VI. Preference varianty konceptu


I. varianta

II. varianta

III. varianta

V Brně dne 9.3. 2011

podpis vlastníka


IMOS development
uzavřený investiční fond, a.s.
Gajdošova 7, 615 00 Brno
DIČ: CZ28516842

Seznam nemovitostí na LV

Číslo LV: 1011
 Katastrální území: Slatina 612286
 Zobrazení v mapě

Vlastníci, jiní oprávnění

| Vlastnické právo | | |
|---|--|-------|
| Jméno/název | Adresa | Podíl |
| IMOS development, uzavřený investiční fond, a. s. | Gajdošova 4392/7, Brno, Židenice, 615 00 | |

Parcely

| Parcelní číslo |
|--------------------------|
| 2252/1 |
| 2252/5 |
| 2252/6 |
| 2252/10 |
| 2252/11 |
| 2252/12 |
| 2252/29 |
| 2252/31 |
| 2252/42 |
| 2252/43 |
| 2252/44 |
| 2252/45 |
| 2252/47 |
| 2252/50 |
| 2252/109 |
| 2275/31 |

Stavby

| Číslo |
|--|
| Stavba č. p. 960 na parcele 2252/5 |
| bez čp/če na parcele 2252/6 |
| bez čp/če na parcele 2252/42 |
| bez čp/če na parcele 2252/44 |
| bez čp/če na parcele 2252/31 |
| bez čp/če na parcele 2252/109 |
| bez čp/če na parcele 2298/6 |
| bez čp/če na parcele 2298/7 |
| bez čp/če na parcele 2298/8 |
| bez čp/če na parcele 2298/9 |
| bez čp/če na parcele 2298/10 |
| bez čp/če na parcele 2297/14 |
| bez čp/če na parcele 2297/28 |
| bez čp/če na parcele 2298/4 |
| bez čp/če na parcele 2298/5 |
| bez čp/če na parcele 2297/12 |
| bez čp/če na parcele 2297/13 |
| bez čp/če na parcele 2292/2 |

Číslo

bez čp/če na parcele 2297/15

bez čp/če na parcele 2297/16

bez čp/če na parcele 2297/17

bez čp/če na parcele 2297/21

bez čp/če na parcele 2297/23

bez čp/če na parcele 2297/24

bez čp/če na parcele 2297/25

bez čp/če na parcele 2297/26

bez čp/če na parcele 2297/27

bez čp/če na parcele 2297/11

bez čp/če na parcele 2297/18

bez čp/če na parcele 2297/12

bez čp/če na parcele 2297/19

bez čp/če na parcele 2297/7

bez čp/če na parcele 2297/8

bez čp/če na parcele 2297/9

bez čp/če na parcele 2297/10

bez čp/če na parcele 2292/3

bez čp/če na parcele 2252/11

bez čp/če na parcele 2297/20

Jednotky

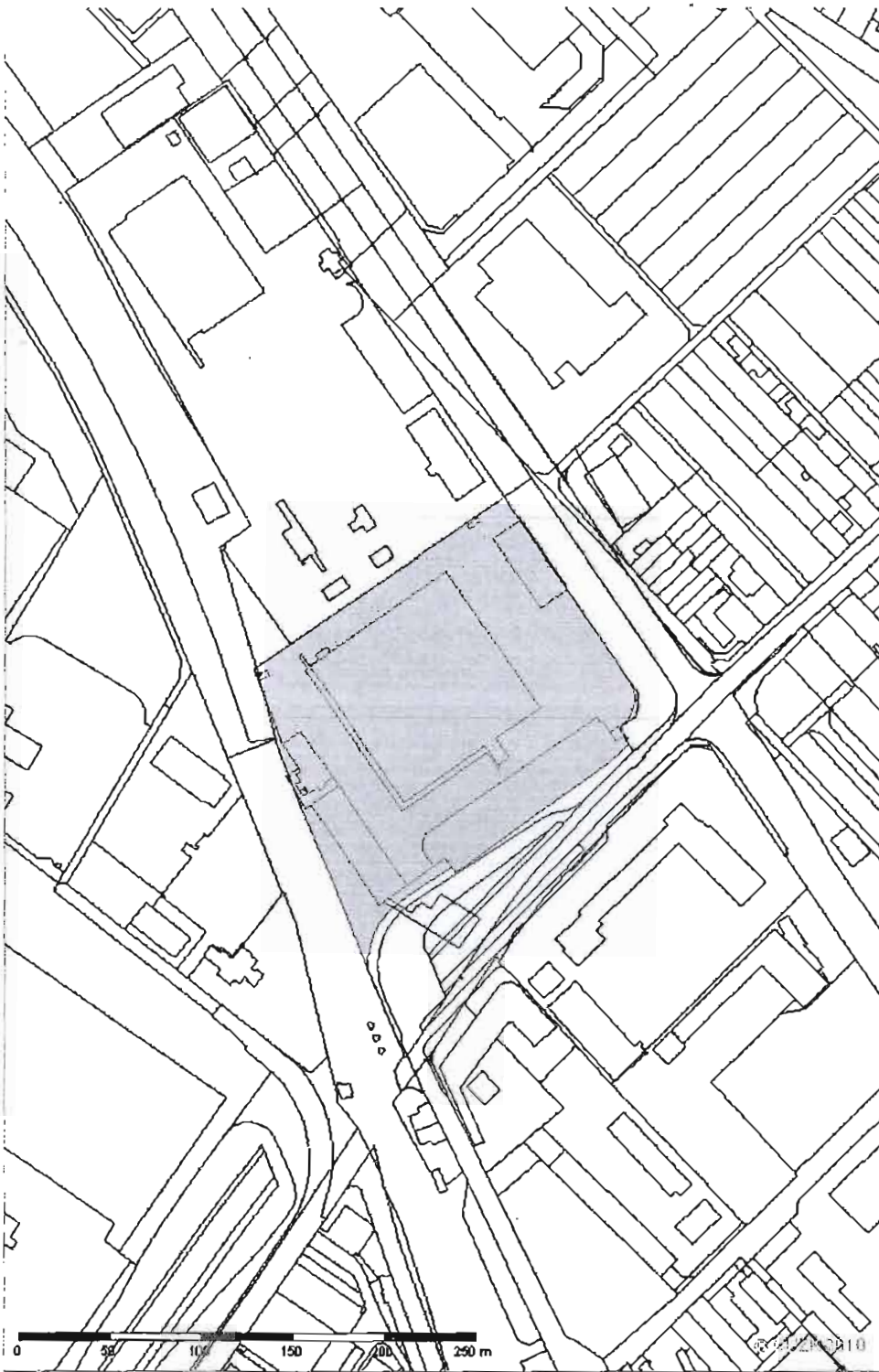
Na LV nejsou zapsány žádné jednotky.

Zobrazené údaje mají informativní charakter.

Nemovitost je v územním obvodu, kde státní správu katastru nemovitostí ČR vykonává Katastrální úřad pro Jihoomoravský kraj, Katastrální pracoviště Brno-město

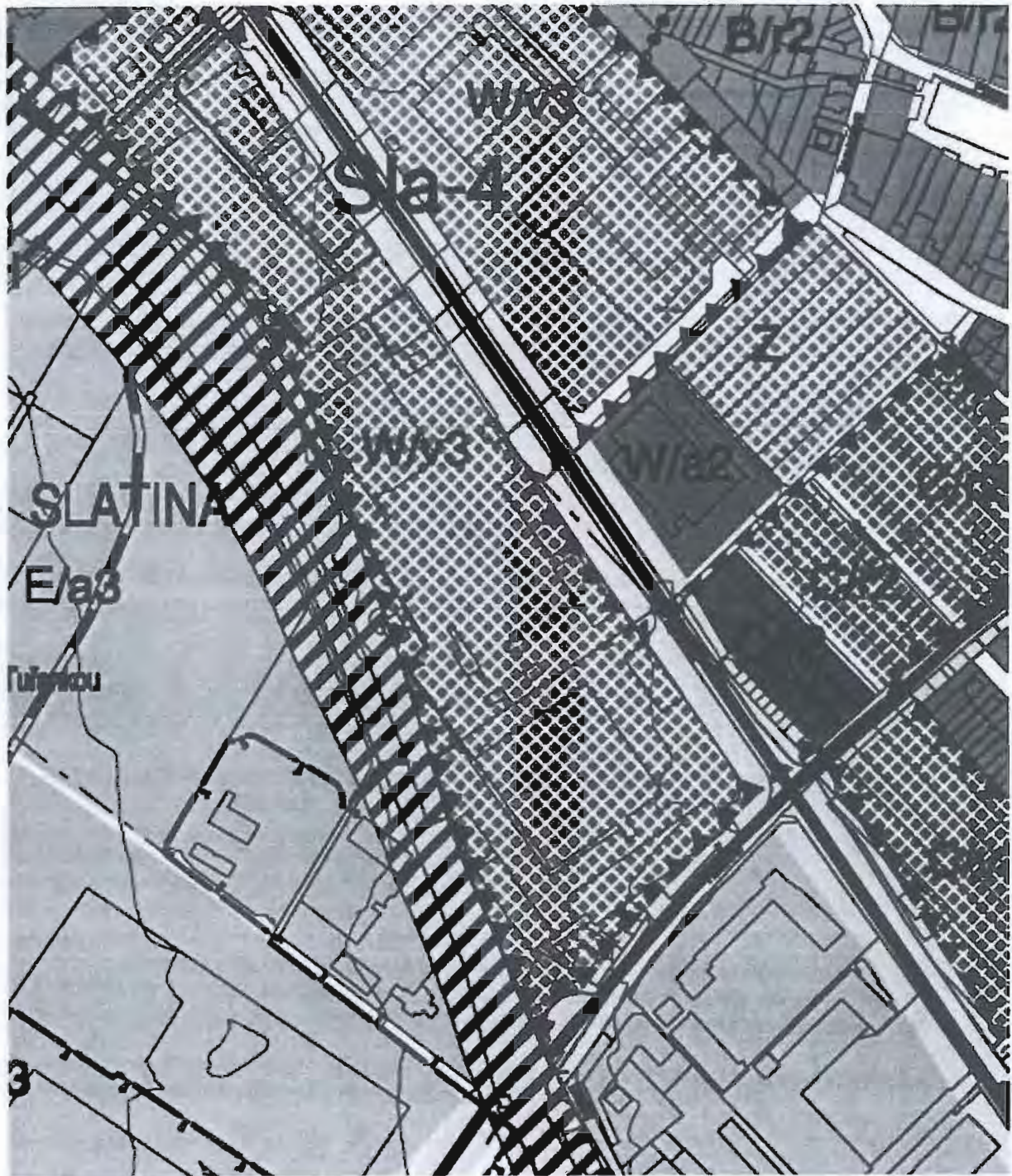
Platnost k 03.03.2011 09:09:48

1/2



ΠΡΩΤΗ Σ. 2

ΒΑΛΙΑΟΥΚΑ 1.



Magistrát města Brna, Odbor územního plánování a rozvoje, Kounicova 67, 601 67 Brno

NÁMITKA KE KONCEPTU ÚZEMNÍHO PLÁNU MĚSTA BRNA

podle ustanovení § 48 odst. 2 zákona č. 183/2006 Sb., o územním plánování a stavebním řádu (stavební zákon) v platném znění

I. Identifikační údaje vlastníka/zástupce veřejnosti podávajících námitku

název právnické osoby

IMOS development, uzavřený investiční fond, a.s.

zastoupená : Ing. Jiřím Rulíškem, předsedou představenstva

IČ: 28516842

DIČ : CZ28516842

Zápis v OR: Krajský soud v Brně, oddíl B, vložka 5991

| | |
|------------------------------------|---------------|
| MAGISTRÁT MĚSTA BRNA | |
| Odbor územního plánování a rozvoje | |
| Došlo dne: | - 9 -03- 2011 |
| Č.j. MMB: | 010.1.661 |
| Přil: | |

Adresa / sídlo

Gajdošova 4392/7, 615 00 Brno

Identifikace vlastněné nemovitosti

-pozemky a budovy v předmětné lokalitě viz. Příloha č.1

II. Upřesnění obsahu námítky

k návrhu řešení

textové části ano ne

grafické části ano ne

k procesu pořizování ano ne

III. Údaje o uplatněné námítce k variantě (variantám) konceptu I. II. III.

Městská část..... **Brno-Střed**

Katastrální území..... **Trnitá**

Parcelní čísla pozemků (adresa nemovitosti, doplňující popis lokality)

-pozemky a budovy v předmětné lokalitě viz. Příloha č.1

Obsah námítky

-jako vlastník pozemků a budov v rozvojové lokalitě Tr-7 varianty konceptu I. souhlasíme s návrhem jejího funkčního využití a prostorového uspořádání v ploše našich nemovitostí jako C/k4 , ale nesouhlasíme s návrhem začlenění části zeleně Z do této plochy. Toto začlenění neodpovídá projednávané, OÚPR MMB odsouhlasené, směně pozemků mezi naší společností a MB (viz.Příloha č.2), které umožní realizovat zeleň dle Revitalizační studie Staré Ponávky.

Požadujeme proto, aby plocha C/k4 byla rozšířena o část zeleně a tato přemístěna do sousedící plochy Y/k4 podél Ponávky dle Přílohy č.3.

IV. Grafická příloha

k námítce ano ne

V. Ostatní přílohy

VI. Preference varianty konceptu

I. varianta

II. varianta

III. varianta

V Brně dne 9.3. 2011

podpis vlastníka


imos development
 uzavřený investiční fond, a.s.
 Gajdošova 7, 615 00 Brno
 DIČ: CZ28516842 

TRNITA
ULICE DORNYCH

Seznam nemovitostí na LV

Číslo LV: 506
Katastrální území: Trnita 610950

Zobrazení v mapě

Vlastníci, jiní oprávnění

| Vlastnické právo | | |
|---|---|-------|
| Jméno/název | Adresa | Podíl |
| IMOS development, uzavřený investiční fond, a. s. | Gajdošova 4392/7, Bmo, Židenice, 615 00 | |

Parcely

| Parcelní číslo |
|-----------------------|
| 713/1 |
| 713/2 |
| 714 |
| 715/2 |
| 716 |
| 717/2 |
| 746/3 |
| 748/2 |

Stavby

| Číslo |
|---|
| bez čp/če na parcele 714 |
| bez čp/če na parcele 717/2 |
| bez čp/če na parcele 713/2, 712/2 |
| bez čp/če na parcele 716 |

Jednotky

Na LV nejsou zapsány žádné jednotky.

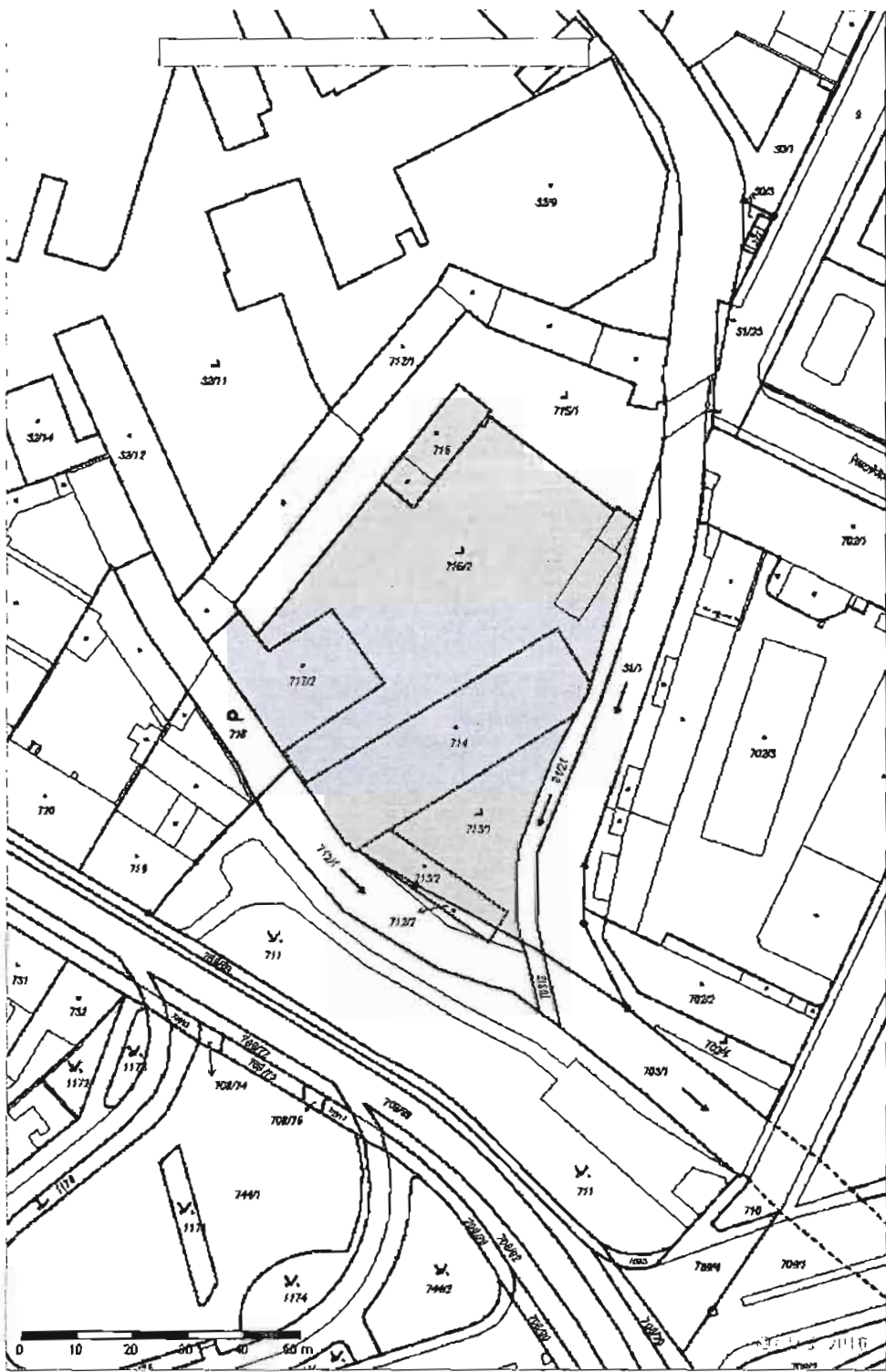
Zobrazené údaje mají informativní charakter.

Nemovitost je v územním obvodu, kde státní správu katastru nemovitostí ČR vykonává [Katastrální úřad pro Jihoomoravský kraj, Katastrální pracoviště Bmo-město](#)

Platnost k 02.03.2011 13:11:24

1/2

TRNITA'
ULICE DORNÝCH



PŘÍLOHA č. 2



Pozemky ke směně IMOS:

713/1 část 270 m²
714 část 260 m²
715/2 část 610 m²
713/2 část 30 m²
celkem 1170 m²

Pozemky ke směně město:

711 část 1460 m²
712/1 část 410 m²
712/2 část 25 m²
celkem 1895 m²

PŘÍLOHA Č. 3

varianta I.



TUTU ČÁST PLOCHY
POŽADUJEME
PŘEVÉST DO
PLOCHY C/24
A ZELEŇ ROZŠÍŘIT
DO PLOCHY Y/24
PODÉL TOKÁNKY

N 1495 Jla.

Magistrát města Brna, Odbor územního plánování a rozvoje, Kounicova 67, 601 67 Brno

NÁMITKA KE KONCEPTU ÚZEMNÍHO PLÁNU MĚSTA BRNA

podle ustanovení § 48 odst. 2 zákona č. 183/2006 Sb., o územním plánování a stavebním řádu (stavební zákon) v platném znění

I. Identifikační údaje vlastníka/zástupce veřejnosti podávajících námítku

název právnické osoby

IMOS development, uzavřený investiční fond, a.s.

zastoupená : Ing. Jiřím Rulíškem, předsedou představenstva

IČ: 28516842

DIČ : CZ28516842

Zápis v OR: Krajský soud v Brně, oddíl B, vložka 5991

| | |
|------------------------------------|---------------|
| MAGISTRÁT MĚSTA BRNA | |
| Odbor územního plánování a rozvoje | |
| Došlo dne: | - 9 -03- 2011 |
| Č.j. MMB: | 0101662 |
| Příl.: | |

Adresa / sídlo

Gajdošova 4392/7, 615 00 Brno

Identifikace vlastněné nemovitosti

-pozemky v předmětné lokalitě viz. Příloha č.1

II. Upřesnění obsahu námítky

k návrhu řešení

textové části ano ne

grafické části ano ne

k procesu pořizování ano ne

III. Údaje o uplatněné námítce k variantě (variantám) konceptu I. II. III.

Městská část.....**Žabovřesky**

Katastrální území.....**Žabovřesky**

Parcelní čísla pozemků (adresa nemovitosti, doplňující popis lokality)

-pozemky v předmětné lokalitě viz. Příloha č.1

Obsah námítky

-jako vlastník pozemků a budov v rozvojové lokalitě Zy-3 souhlasíme s návrhem jejího funkčního využití B-plocha bydlení, ale **nesouhlasíme s návrhem prostorového uspořádání /d2**. Toto plošné a výškové uspořádání by prakticky zakonzervovalo stávající stav v území, neboť investiční náklady na dopravní napojení a ostatní infrastrukturu zde budou tak vysoké, že je nebude možno zainvestovat při navrženém uspořádání zástavby umožňující jen výstavbu rodinná volná (d) s výškovou úrovní (2).

Požadujeme v této ploše stejné funkční využití s jiným prostorovým uspořádáním tj. B/v3 viz.Příloha č.2, které umožní jak výstavbu RD tak i menších bytových domů. Upozorňujeme také na fakt, že součástí této plochy je i areál bývalého TELECOMU, kde byly v letošním roce zkolaudovány 2 nové bytové domy, jejichž prostorové uspořádání odpovídá požadované specifikaci.

IV. Grafická příloha

k námítce ano ne

V. Ostatní přílohy

VI. Preference varianty konceptu

I. varianta

II. varianta

III. varianta

V Brně dne 9.3. 2011

podpis vlastníka


IMOS development
uzavřený investiční fond, a.s.
Gajdošova 7, 615 00 Brno
DIČ: CZ28516842 1

PŘÍLOHA 0.1

BOCHOŘÁKOVA

1/1

Seznam nemovitosti na LV

Číslo LV: 438
 Katastrální území: Žabovřesky 610470

Zobrazení v mapě

Vlastníci, jiní oprávnění

| Vlastnické právo | | |
|---|---|-------|
| Jméno/název | Adresa | Podíl |
| IMOS development, uzavřený investiční fond, a. s. | Gajdošova 4392/7, Bmo, Židenice, 615 00 | |

Parcely

| Parcelní číslo |
|----------------|
| <u>5256/2</u> |
| <u>5256/3</u> |
| <u>5262</u> |
| <u>5263</u> |
| <u>5481/2</u> |
| <u>5481/6</u> |
| <u>5481/9</u> |
| <u>5481/14</u> |
| <u>5481/15</u> |
| <u>5481/16</u> |
| <u>5481/17</u> |
| <u>5481/20</u> |
| <u>5481/21</u> |
| <u>5481/22</u> |
| <u>5481/23</u> |
| <u>5481/25</u> |
| <u>5481/26</u> |
| <u>5481/27</u> |
| <u>5481/28</u> |
| <u>5481/33</u> |
| <u>5481/34</u> |
| <u>5481/35</u> |
| <u>5481/41</u> |
| <u>5481/42</u> |
| <u>5481/45</u> |
| <u>5481/46</u> |
| <u>5481/47</u> |
| <u>5481/48</u> |
| <u>5481/49</u> |
| <u>5481/51</u> |
| <u>5481/52</u> |
| <u>5481/53</u> |
| <u>5481/54</u> |
| <u>5481/55</u> |
| <u>5481/58</u> |
| <u>5481/57</u> |
| <u>5484/1</u> |

Parcelní číslo

[5484/3](#)[5484/4](#)[5485](#)[5486/3](#)[5487/1](#)

Stavby

Číslo

[Žabovřesky č.p. 3198 na parcele 5481/6](#)

Jednotky

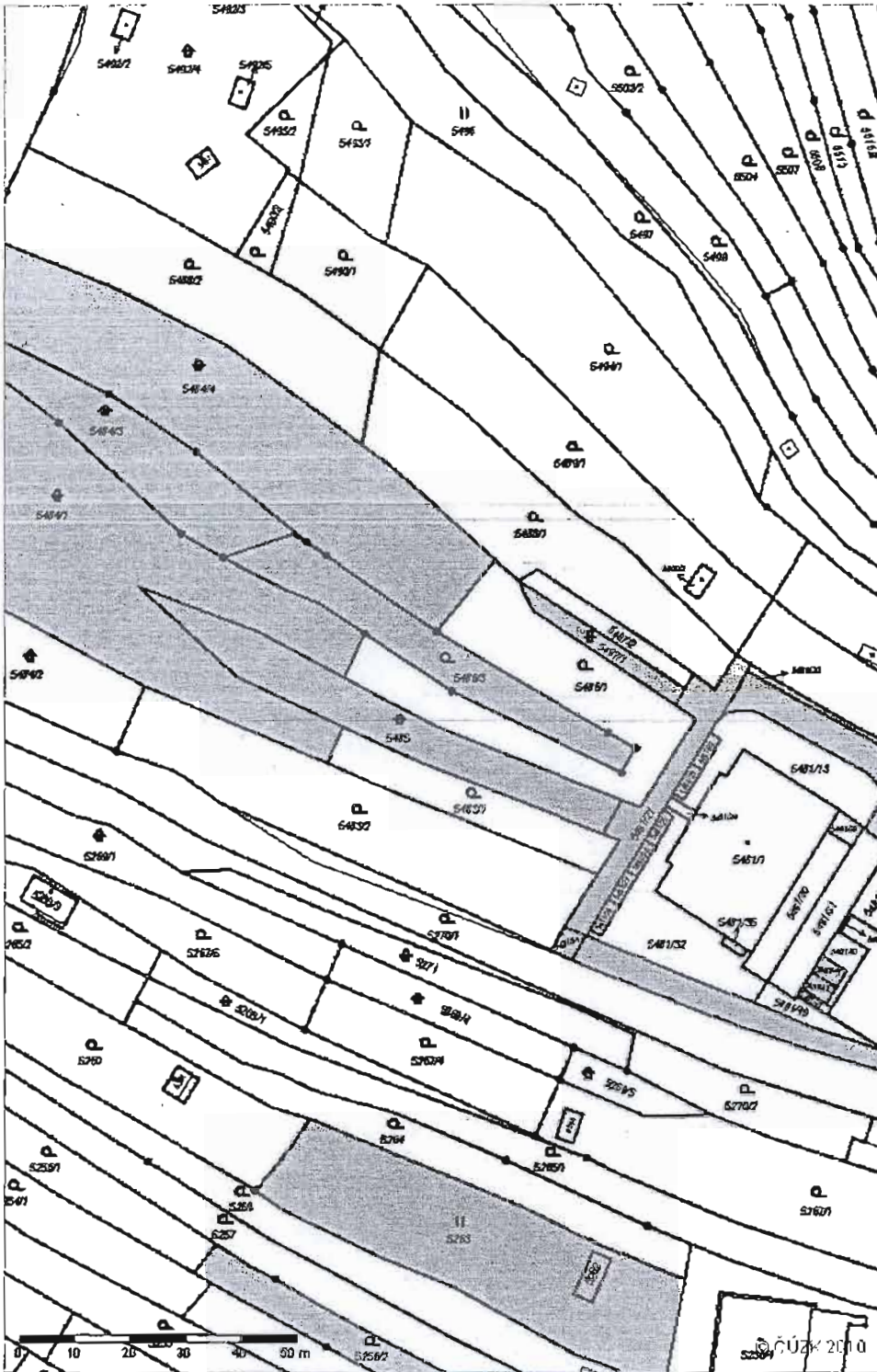
Na LV nejsou zapsány žádné jednotky.

Zobrazené údaje mají informační charakter.

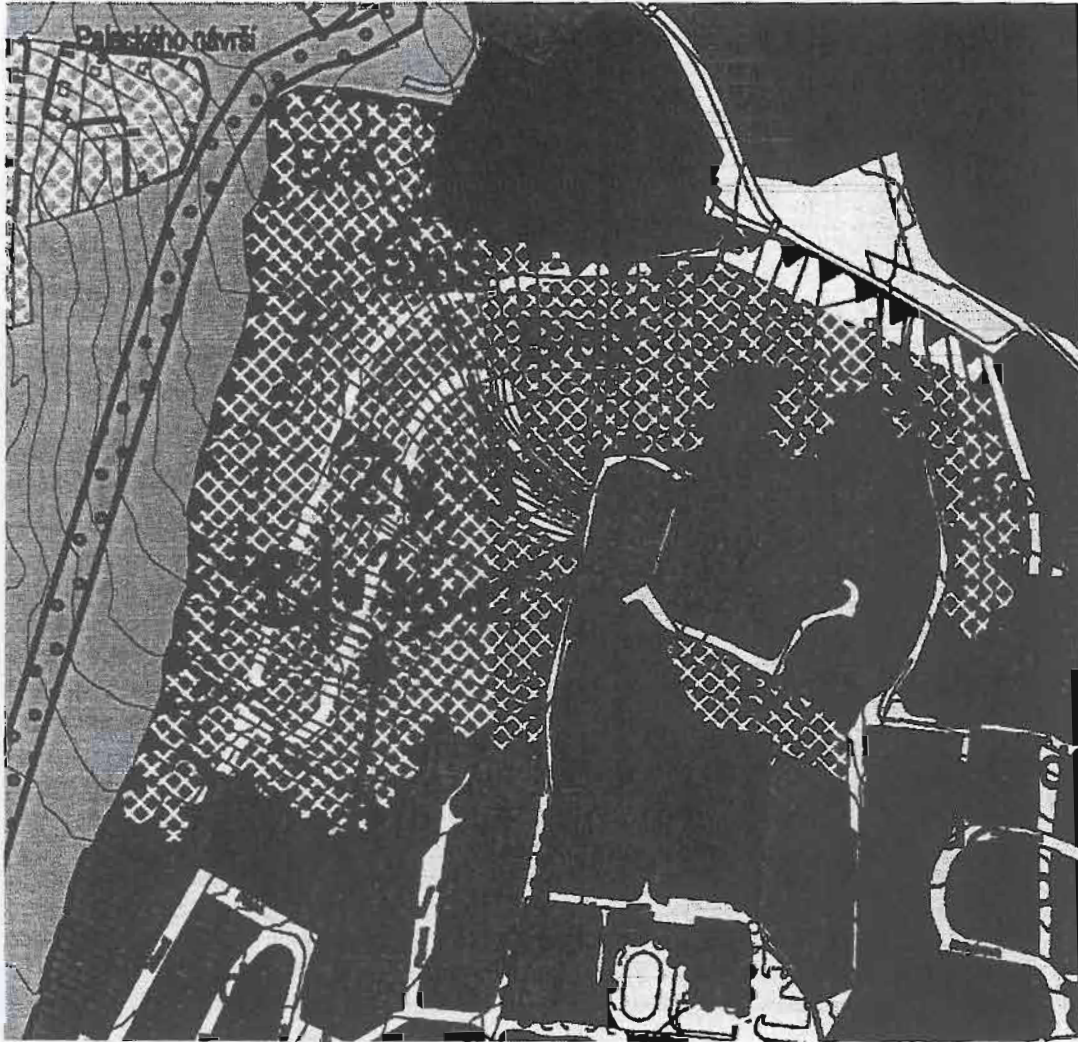
Nemovitost je v územním obvodu, kde státní správu katastru nemovitostí ČR vykonává [Katastrální úřad pro Jihočeský kraj, Katastrální pracoviště Břežany](#)

Platnost k 03.03.2011 11:10:43

1/2



PŘÍLOHA Č. 2



POŽADUJETE MÍSTO PROCHY B|d2
VYUŽITÍ B|v3

N 1494 Klt

Magistrát města Brna, Odbor územního plánování a rozvoje, Kounicova 67, 601 67 Brno

NÁMITKA KE KONCEPTU ÚZEMNÍHO PLÁNU MĚSTA BRNA

podle ustanovení § 48 odst. 2 zákona č. 183/2006 Sb., o územním plánování a stavebním řádu (stavební zákon) v platném znění

I. Identifikační údaje vlastníka/zástupce veřejnosti podávajících námitku

název právnické osoby

IMOS development, uzavřený investiční fond, a.s.

zastoupená : Ing. Jiřím Ruliškem, předsedou představenstva

IČ: 28516842

DIČ : CZ28516842

Zápis v OR: Krajský soud v Brně, oddíl B, vložka 5991

| | |
|------------------------------------|---------------|
| MAGISTRÁT MĚSTA BRNA | |
| Odbor územního plánování a rozvoje | |
| Došlo dne: | - 9 -03- 2011 |
| Čj MMB: | 0.101.6.64 |
| Příl. | |

Adresa / sídlo

Gajdošova 4392/7, 615 00 Brno

Identifikace vlastněné nemovitosti

-budova OBZOR včetně pozemků v předmětné lokalitě viz. Příloha č.1

II. Upřesnění obsahu námitky

k návrhu řešení

textové části ano ne

grafické části ano ne

k procesu pořizování ano ne

III. Údaje o uplatněné námitce k variantě (variantám) konceptu I. II. III.

Městská část..... **Brno-Sever**

Katastrální území..... **Lesná**

Parcelní čísla pozemků (adresa nemovitosti, doplňující popis lokality)

-budova OBZOR včetně pozemků v předmětné lokalitě viz. Příloha č.1

Obsah námitky

-jako vlastník budovy OBZOR včetně souvisejících pozemků **nesouhlasíme ani s jedním z návrhů územního plánu, které jsou uvedeny ve variantách konceptů I. II. III.**

Tyto návrhy by prakticky zakonzervovaly stávající stav objektu OBZOR vedoucí k jeho vybydlení a devastaci. Jako vlastník již máme prověřeno, že bychom v navrhovaných intencích konceptů I.- III. nebyli schopni bez ekonomické ztráty v desítkách mil. Kč tuto budovu přestavět-přestavba je za těchto podmínek zcela nereálná. V současné době jsme již předložili v rámci aktualizace studie Lesná OÚPR MMB řešení přestavby, které dle našeho názoru je pro toto území akceptovatelné (viz. Příloha č.2).

Požadujeme proto, aby naše nemovitosti byly v rámci lokality Le-3, která je vymezena ve variantě konceptu I. a II. zařazeny do plochy přestavby s označením C/v5 viz. Příloha č.3.

IV. Grafická příloha

k námitce ano ne

V. Ostatní přílohy-viz.text

VI. Preference varianty konceptu


I. varianta

II. varianta

III. varianta

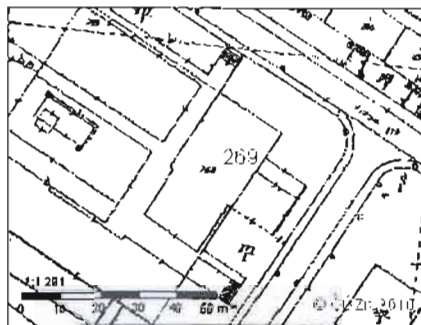
V Brně dne 9.3. 2011

podpis vlastníka


IMOS development
uzavřený investiční fond, a.s.
Gajdošova 7, 615 00 Brno
DIČ: CZ28516842

Informace o parcele

Parcelní číslo: 289
 Výměra [m²]: 4738
 Katastrální území: Lesná 610887
 Číslo LV: 1318
 Typ parcely: Parcela katastru nemovitostí
 Mapový list: STEP1000.V.S.110
 Určení výměry: Graficky nebo v digitalizované mapě
 Druh pozemku: zastavěná plocha a nádvoří
 Stavba na parcele: č.p. 260



Zobrazení v grafickém prohlížeči

Sousední parcely

Vlastníci, jiní oprávnění

| Vlastnické právo | | |
|---|---|-------|
| Jméno/název | Adresa | Podíl |
| IMOS development, uzavřený investiční fond, a. s. | Gajdošova 4382/7, Bmo. Židenice, 615 00 | |

Způsob ochrany nemovitosti

Nejsou evidovány žádné způsoby ochrany.

Seznam BPEJ

Parcela nemá evidované BPEJ.

Omezení vlastnického práva

Název

Upozornění: Omezení a jiné zápisy vztahující se ke spolekům se zobrazují u příslušných jednotek

Jiné zápisy

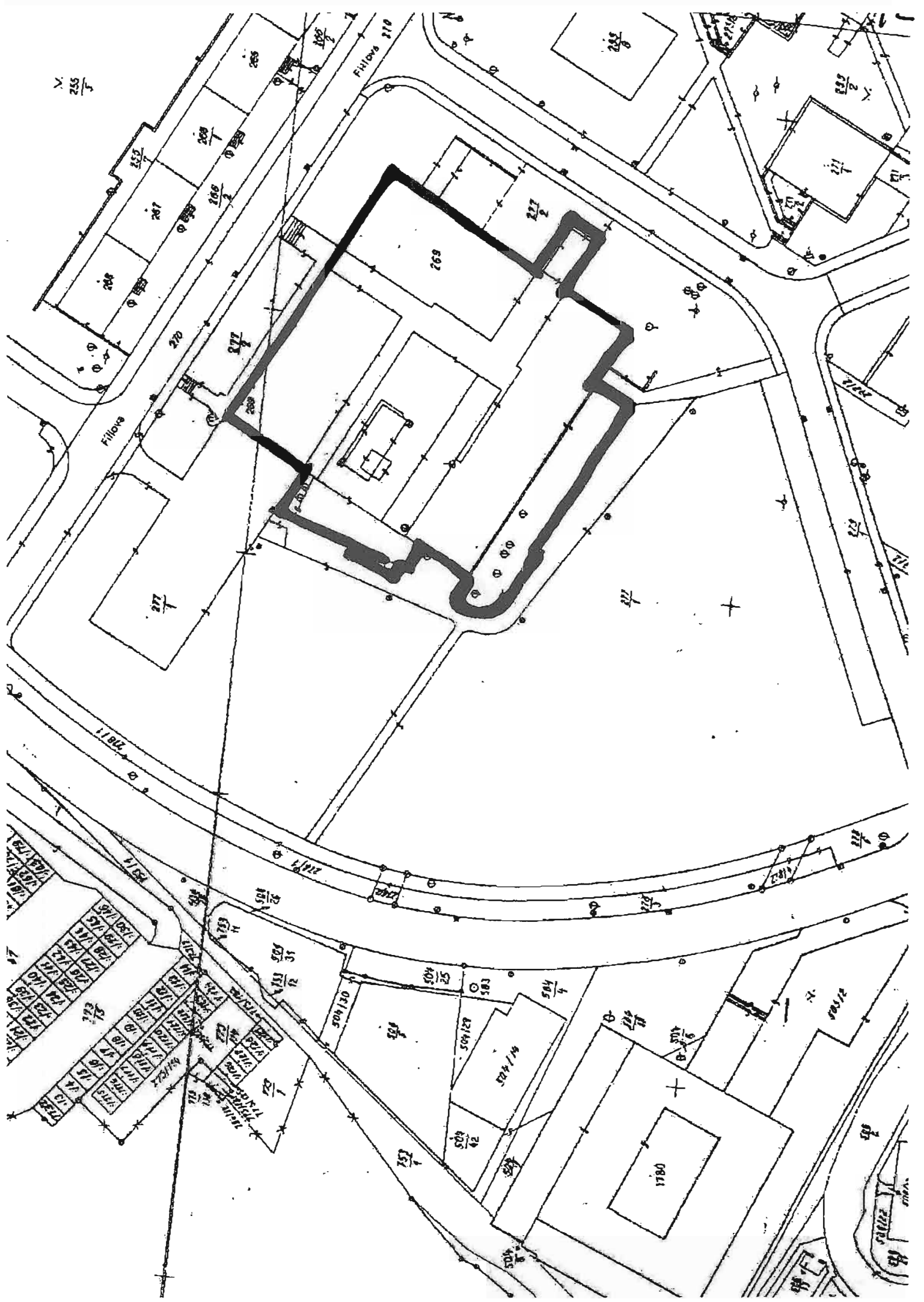
Název

Upozornění: Omezení a jiné zápisy vztahující se ke spolekům se zobrazují u příslušných jednotek

Zobrazené údaje mají informační charakter.

Nemovitost je v územním obvodu, kde státní správu katastru nemovitostí ČR vykonává Katastrální úřad pro Jihomoravský kraj, Katastrální pracoviště Bmo-město

Platnost k 02.03.2011 13:11:24



PŘÍLOHA Č.2

PŘESTAVBA OBJEKTU OBZOR NA LESNÉ

Naše předložené řešení má tyto nesporné výhody:

-oproti návrhu přestavby ve studii i jakékoliv jiné přestavbě, která by byla možná i na podkladě dosud platného územního plánu je naše řešení maximálně vstřícné vůči zde bydlícím občanům z hlediska dopravy i zachování výhledů ze stávajících bytových domů, což byl jeden z jejich hlavních požadavků
U všech variant jsou věže situovány tak, aby nebránily výhledu na dominanty středu města z obytných pater domu na Fillově ul.

Vzhledem k tomu, že je objekt situován u ul. Okružní na okraji stávající bytové zástavby, bude dopravně napojen tak, že nově bydlící nezhorší dopravu směrem do středu sídliště a přetížení dopravy na okraji zástavby v ul. Fillova a Brožíkova bude nevýznamné.

-přestavba není v rozporu s urbanistickou koncepcí celého sídliště, což také potvrdil i jeden z jejich původních spoluautorů ing. arch. Rudiš

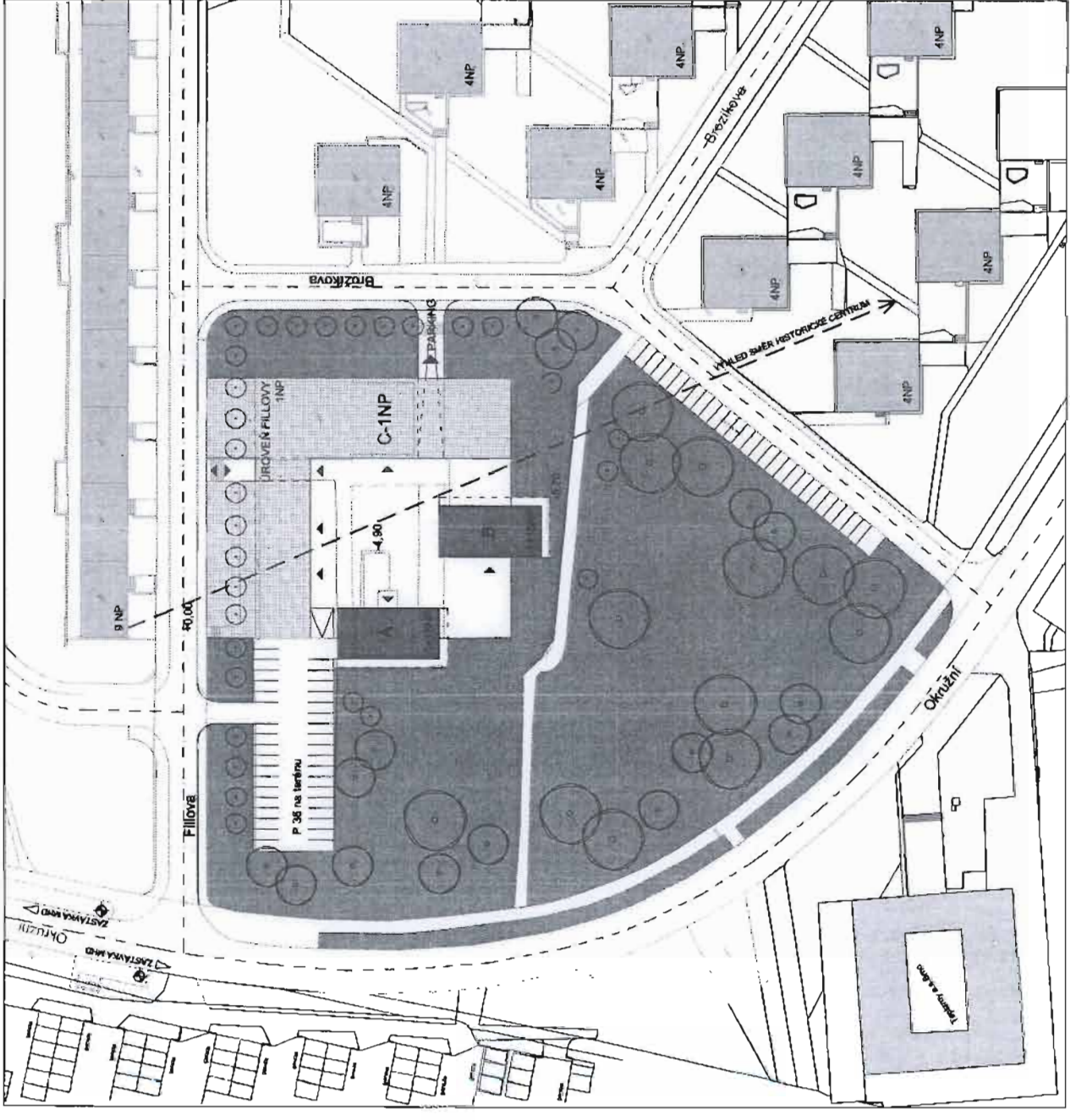
-přestavba se odehrává pouze v půdorysném obrysu stávajícího „OBZORU“ a dokonce snižuje podstatným způsobem i jeho stávající výšku a dva odsunutě subtilní věžové objekty nebrání podstatným způsobem stávajícím výhledům z bytů

-funkční využití objektu se uvažuje pro bydlení, obchod a služby včetně konferenčního sálu pro MČ Brno-sever a bude mít i dostatek parkovacích míst v podzemí

-důležitým faktem je i to, že přestavba je v místě, které nevyžaduje vybudování nákladných nových inženýrských sítí, nezabírá pozemky ZPF a zachovává veškerou zeleň v okolí i s možností jejího rozšíření

-vzhledem k tomu že počet obyvatel v tomto sídlišti v poměru k ploše sídliště je několikanásobně menší než v jiných sídlištích, bude navýšení počtu obyvatel a zvýšení intenzity využití území v tomto případě nevýznamné

SITUACE 1:1000



VARIANTA 1: 17 NP

BYTY: VEŽE A,B:

VEŽ 24x12M=288M²
 18 PATER (2.AŽ 17.NF) x 288m²=6066M²
 2 VEŽE : 9216M² (HPP), 7372M² (CPP)
 + OCHOZ: 2304M²
 CCA 90-96 BYTOVÝCH JEDNOTEK

KOMPLOCHA: VEŽE A,B:

VEŽ 24x12M=288M² (1.NF)
 2 VEŽE : 576M²
 1820M²
 2196M² (HPP),
 1757M² (CPP)

PARKING: POŽADAVEK:

182 STÁNI
 1.PP - 90 STÁNI
 2.PP - 92 STÁNI
 CELKEM : 182 STÁNI (BEZ VEŘEJNOSTI)

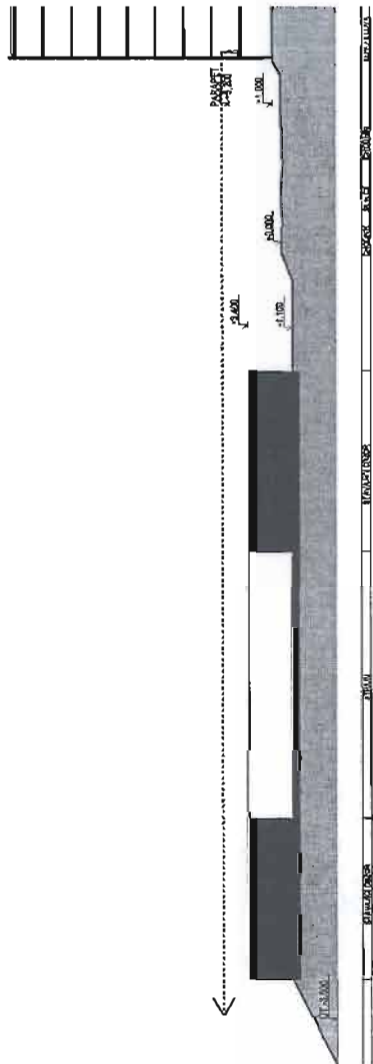
- NAVRHOVANÉ OBJEKTY
- STÁVAJÍCÍ OBJEKTY
- PLOCHY ZELENĚ NA NAVRHOVANÝCH OBJEKTECH
- PLOCHY ZELENĚ

STUDIE PRO INVESTIČNÍ ZÁMĚR
 ARCHITEKTONICKÁ SITUACE
 VARIANTA 1 - VEŽE A,B

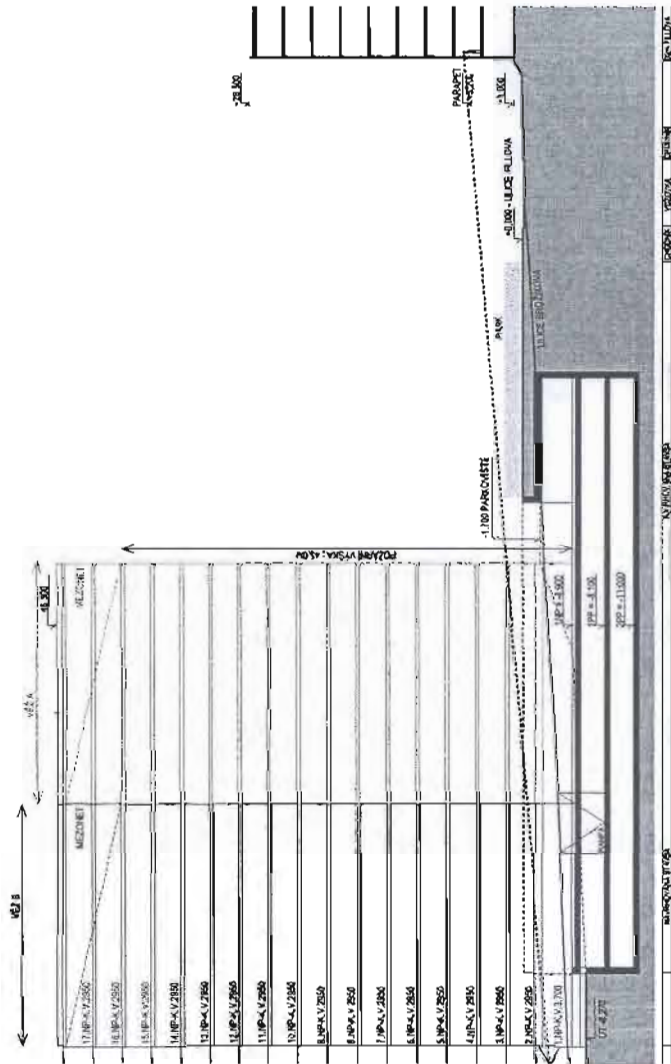
PŘESTAVBA KULTURNÍHO A OBCHODNÍHO CENTRA OBZOR - BRNO-LESNÁ
 ZPRACOVATEL: RUDÍŠ-RUDÍŠ ARCHITEKTI s.r.o., JASELSKÁ 21, 602 00 BRNO

1:1000
 01/2011

STÁVAJÍCÍ STAV



NAVRH



varianta II. + III.



POĽADUJTE FUNKČNÝ UTVORITĚ
K PROSTOROVÉ USPORÁDKANÍ C/V5

N 1493 Alex.

Magistrát města Brna, Odbor územního plánování a rozvoje, Kounicova 67, 601 67 Brno

NÁMITKA KE KONCEPTU ÚZEMNÍHO PLÁNU MĚSTA BRNA

podle ustanovení § 48 odst. 2 zákona č. 183/2006 Sb., o územním plánování a stavebním řádu (stavební zákon) v platném znění

I. Identifikační údaje vlastníka/zástupce veřejnosti podávajících námitku

název právnické osoby

IMOS development, uzavřený investiční fond, a.s.

zastoupená : Ing. Jiřím Ruliškem, předsedou představenstva

IČ: 28516842

DIČ : CZ28516842

Zápis v OR: Krajský soud v Brně, oddíl B, vložka 5991

MAGISTRÁT MĚSTA BRNA:
Odbor územního plánování a rozvoje

Došlo dne: - 9 -03- 2011

Č.j. MMB:.....0101668.....

Přil:.....

Adresa / sídlo

Gajdošova 4392/7, 615 00 Brno

Identifikace vlastněné nemovitosti

-pozemky a budovy předmětné lokalitě viz. Příloha č.1

II. Upřesnění obsahu námitky

k návrhu řešení

textové části ano ne

grafické části ano ne

k procesu požizování ano ne

III. Údaje o uplatněné námitce k variantě (variantám) konceptu I. II. III.

Městská část.....**Brno-Sever**

Katastrální území.....**Lesná**

Parcelní čísla pozemků (adresa nemovitosti, doplňující popis lokality)

-pozemky a budovy předmětné lokalitě viz. Příloha č.1

Obsah námitky

-jako vlastník pozemků a budov umístěných v lokalitě Le-4 s využitím C/v4 souhlasíme s návrhem funkčního využití C-plochy smíšené obytné včetně plošného uspořádání v-volná, ale **nesouhlasíme s návrhem výškového uspořádání 4**. Toto výškové uspořádání nezohledňuje stávající již realizovanou výšku zástavby (soubor 9-ti podlažních budov), která odpovídá výškovému uspořádání - 5.

Požadujeme proto, aby tato plocha přestavby byla označena jako C/v5 viz. Příloha č.2.

IV. Grafická příloha

k námitce ano ne

V. Ostatní přílohy

VI. Preference varianty konceptu

I. varianta

II. varianta

III. varianta

V Brně dne 9.3. 2011

podpis vlastníka

imos development
uzavřený investiční fond, a.s.
Gajdošova 7, 615 00 Brno
DIČ: CZ28516842

Příloha 0.1

1/1

LESNÁ
MAJDALENKY

Seznam nemovitostí na LV

Číslo LV: 8478
Katastrální území: Lesná 610887

Zobrazení v mapě

Vlastníci, jiní oprávnění

| Vlastnické právo | | |
|--|---|-------|
| Jméno/název | Adresa | Podíl |
| IMOS development, uzavřený investiční fond, a.s. | Gajdošova 439/2/7, Brno, Židenice, 615 00 | |

Parceley

| Parcelní číslo |
|----------------|
| 902/24 |
| 902/33 |
| 902/41 |
| 902/42 |
| 902/43 |
| 902/79 |
| 902/84 |
| 902/141 |
| 902/224 |
| 902/226 |
| 902/318 |
| 902/319 |
| 902/320 |
| 902/321 |
| 902/322 |
| 902/325 |
| 902/327 |
| 902/328 |
| 902/329 |
| 902/330 |
| 902/331 |
| 902/332 |
| 902/333 |
| 902/334 |
| 902/335 |
| 902/336 |
| 902/337 |
| 902/340 |
| 902/341 |
| 902/342 |
| 902/343 |
| 902/344 |
| 902/345 |
| 902/346 |
| 902/347 |
| 902/348 |
| 902/349 |

Parcelní číslo

902/350
902/353
902/354
902/355
902/356
902/357
902/358
902/359
902/360
902/361
902/362
902/363
902/364
902/365
902/366
902/367
902/378
902/379
902/380
902/381
902/382
902/383
902/384
902/385
902/386
902/390
902/403
902/404
902/405
902/408
902/407
902/408
902/409
902/410
902/411
902/412
902/413
902/414
902/415
902/418
902/417
902/418
902/421
902/422
902/423
902/424
902/425
902/426
902/427
902/428

1/2

Parcelní číslo

902/433
902/434
902/435
902/436
902/437
902/439
902/508
902/507
902/508
902/509
902/510
902/511
902/512
902/513
902/514
902/515
902/521
902/531
902/532
902/533
902/534
902/535
902/538
902/537
902/538
902/539
902/540
902/541
902/542
902/543
902/544
902/545
902/546
902/547
902/548
902/549
902/550
902/585

Stavby

Číslo

Lesná č.p. 793 na parcele 902/24

Jednotky

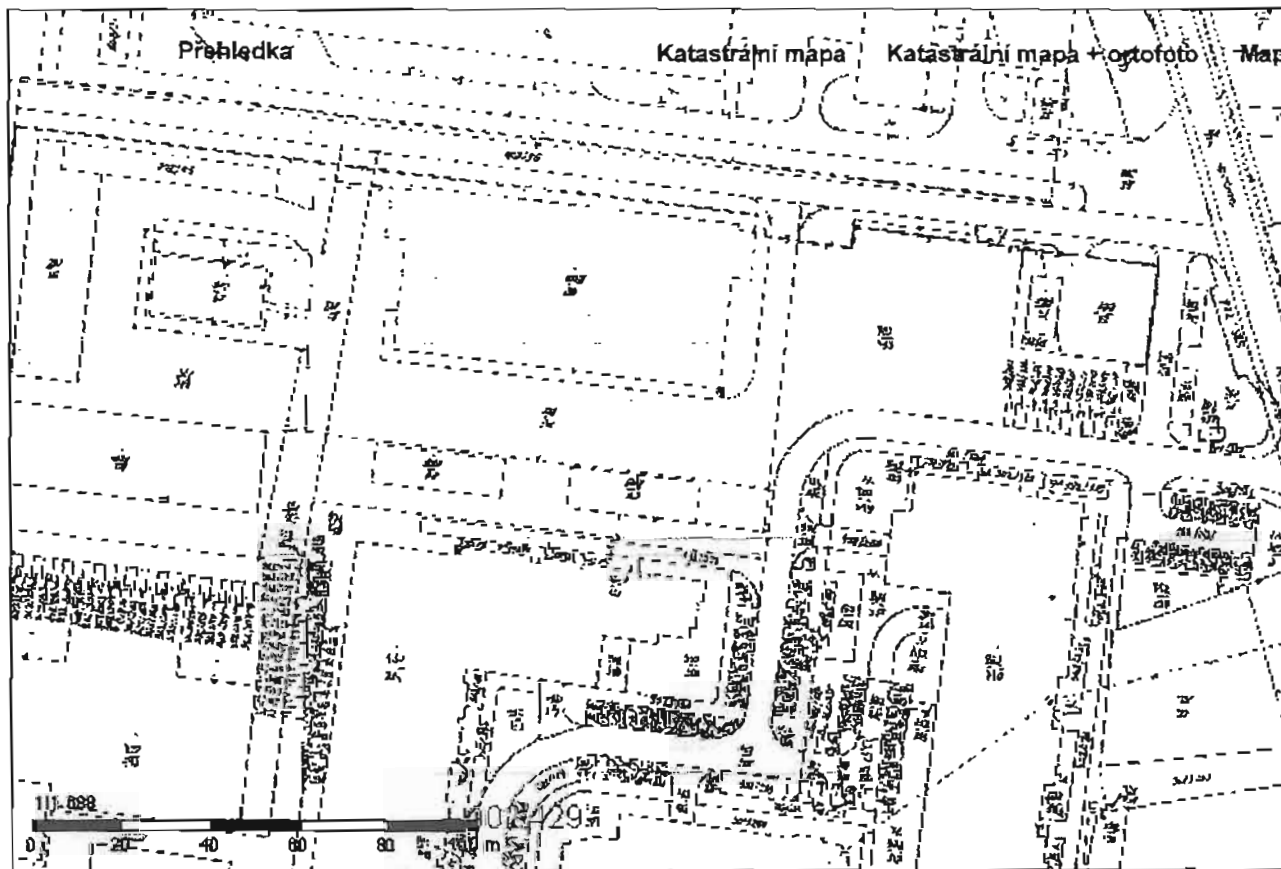
Na LV nejsou zapsány žádné jednotky.

Zobrazené údaje mají informální charakter.

Nemovitost je v územním obvodu, kde státní správu katastru nemovitostí ČR vykonává Katastrální úřad pro Jihoomoravský kraj, Katastrální pracoviště Brno-město

Platnost k 02.03.2011 13:11:24


1/3



KN

Podrobnější informace k používání mapy, aktualizaci dat a jejího obsahu jsou uvedeny v [nápoověď \(PDF formát\)](#).

ПРИЛОЖЕНИЕ С.2



ПОЗНАНИЕ ЗДЕСЬ З C/44 НА C/45

N 1492 Alex.

Magistrát města Brna, Odbor územního plánování a rozvoje, Kounicova 67, 601 67 Brno

NÁMITKA KE KONCEPTU ÚZEMNÍHO PLÁNU MĚSTA BRNA

podle ustanovení § 48 odst. 2 zákona č. 183/2006 Sb., o územním plánování a stavebním řádu (stavební zákon) v platném znění

I. Identifikační údaje vlastníka/zástupce veřejnosti podávajících námitku

název právnické osoby

IMOS development, uzavřený investiční fond, a.s.

zastoupená : Ing. Jiřím Ruliškem, předsedou představenstva

IČ: 28516842

DIČ : CZ28516842

Zápis v OR: Krajský soud v Brně, oddíl B, vložka 5991

| | |
|------------------------------------|---------------|
| MAGISTRÁT MĚSTA BRNA | |
| Odbor územního plánování a rozvoje | |
| Došlo dne. | - 9 -03- 2011 |
| Č.j. MMB: | 0101671 |
| Příl.: | |

Adresa / sídlo

Gajdošova 4392/7, 615 00 Brno

Identifikace vlastněné nemovitosti

-budovy a pozemky v předmětné lokalitě viz. Příloha č.1

II. Upřesnění obsahu námítky

k návrhu řešení

textové části ano ne

grafické části ano ne

k procesu pořizování ano ne

III. Údaje o uplatněné námítce k variantám konceptu I. II. III.

Městská část.....Brno-Královo Pole

Katastrální území..... Sadová

Parcelní čísla pozemků (adresa nemovitosti, doplňující popis lokality)

- budovy a pozemky v předmětné lokalitě viz. Příloha č.1

Obsah námítky

-jako vlastník budov a pozemků v rozvojové lokalitě Sa-2 **nesouhlasíme s začleněním našich nemovitostí, které jsou součástí již z části dokončené a zkolaudované výstavby ŘRD (8 zkolaudovaných ŘRD) do této plochy.**

Požadujeme proto, aby naše nemovitosti, které jsou součástí výstavby ŘRD byly v celé ploše výstavby vyjmuty z plochy Sa-2 a samostatně označeny do návrhu jako plocha stabilizovaná B/d2 tak, aby funkční využití a prostorové uspořádání odpovídalo stávajícímu stavu-viz.Příloha č.2.

IV. Grafická příloha

k námítce ano ne

V. Ostatní přílohy

VI. Preference varianty konceptu


I. varianta

II. varianta

III. varianta

V Brně dne 9.3. 2011

podpis vlastníka


IMOS development
uzavřený investiční fond, a.s.
Gajdošova 7, 615 00 Brno
DIČ: CZ28516842

ULICE HANZPILKY

Seznam nemovitosti na LV

Číslo LV: 361
 Katastrální území: Sadová 611565
 Zobrazení v mapě

Vlastníci, jiní oprávnění

| Vlastnické právo | Adresa | Podíl |
|--|--|-------|
| Jméno/název IMOS development, uzavřený investiční fond, a. s. | Gajdošova 4392/7, Brno, Židenice, 615 00 | |

Parcely

| Parcelní číslo |
|----------------|
| <u>306/3</u> |
| <u>306/4</u> |
| <u>306/5</u> |
| <u>306/12</u> |
| <u>306/14</u> |
| <u>306/15</u> |
| <u>306/16</u> |
| <u>306/17</u> |

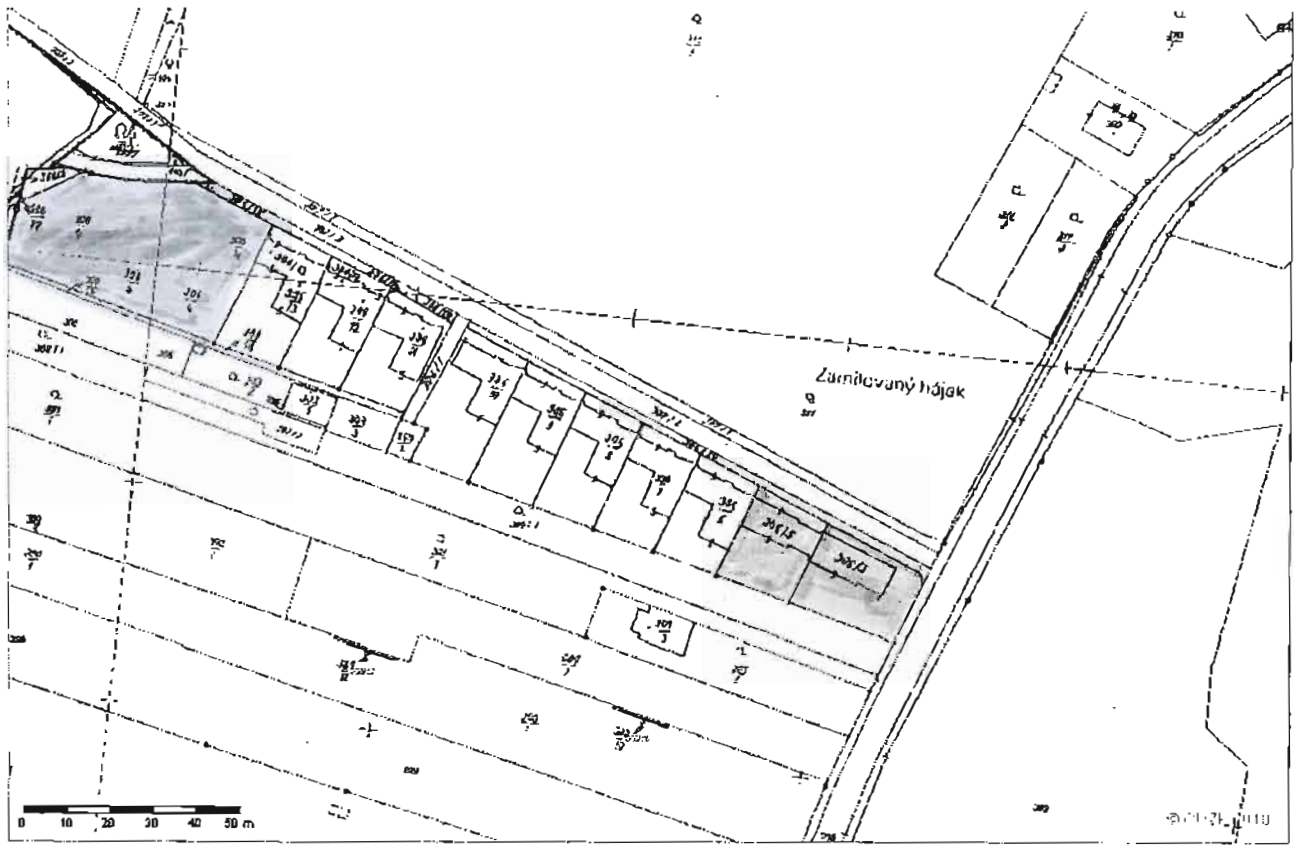
Stavby

| Číslo |
|---|
| Sadová č.p. 7B na parcele <u>306/12</u> |
| <u>rozešlav</u> na parcele <u>306/3</u> |
| <u>rozešlav</u> na parcele <u>306/5</u> |

Jednotky


Na LV nejsou zapsány žádné jednotky.

Zobrazené údaje mají informativní charakter.
 Nemovitost je v územním obvodu, kde státní správu katastru nemovitostí ČR vykonává Katastrální úřad pro Jihoomoravský kraj, Katastrální pracoviště Brno-město
 Platnost k 03.03.2011 11:10:43



PRÍLOHA Č. 2

varianta I.



VYČLENIT Z PRVOKU ŠROCH Sa-2
DO ŠROCH STABILIZOVANÝCH B/d2

N 1491

Olce

Magistrát města Brna, Odbor územního plánování a rozvoje, Kounicova 67, 601 67 Brno

NÁMITKA KE KONCEPTU ÚZEMNÍHO PLÁNU MĚSTA BRNA

podle ustanovení § 48 odst. 2 zákona č. 183/2006 Sb., o územním plánování a stavebním řádu (stavební zákon) v platném znění

I. Identifikační údaje vlastníka/zástupce veřejnosti podávajících námitku

název právnické osoby

IMOS development, uzavřený investiční fond, a.s.

zastoupená : Ing. Jiřím Rulíškem, předsedou představenstva

IČ: 28516842

DIČ : CZ28516842

Zápis v OR: Krajský soud v Brně, oddíl B, vložka 5991

| | |
|------------------------------------|---------|
| MAGISTRÁT MĚSTA BRNA | |
| Odbor územního plánování a rozvoje | |
| Došlo dne. - 9 -03- 2011 | |
| Č.j. MMB: | 0101670 |
| Příl.: | |

Adresa / sídlo

Gajdošova 4392/7, 615 00 Brno

Identifikace vlastněné nemovitosti

-pozemky v předmětné lokalitě viz. Příloha č.1

II. Upřesnění obsahu námítky

k návrhu řešení

| | |
|----------------------|--------|
| textové části | ano ne |
| grafické části | ano ne |
| k procesu pořizování | ano ne |

III. Údaje o uplatněné námítce k variantě (variantám) konceptu I. II. III.

Městská část.....**Černovice**

Katastrální území.....**Černovice**

Parcelní čísla pozemků (adresa nemovitosti, doplňující popis lokality)

-pozemky v předmětné lokalitě viz. Příloha č.1

Obsah námítky

-jako vlastník převážné části pozemků v předmětné lokalitě jsme nechali zpracovat Ateliér Tišnovka podrobnou zastavovací studii této lokality. Studie byla v roce 2010 projednána se všemi DO a odsouhlasena OÚPR MMB jako územně plánovací podklad. **Proto nesouhlasíme s textovou částí, která v tomto území požaduje zpracování RP. Požadujeme v textové části nahradit zpracování RP studií. Souhlasíme s tím, aby lokalita byla zařazena ve variantě konceptu I. jako rozvojová C-7. Nesouhlasíme ale s jejím navrženým využitím v rámci její plochy, neboť neodpovídá schválené studii a požadujeme, aby do této plochy bylo zapracováno využití dle schválené studie, jejíž část přikládáme včetně navržených regulativů a trasování páteřní komunikace viz.Příloha č.2.**

IV. Grafická příloha

k námítce ano ne

V. Ostatní přílohy

VI. Preference varianty konceptu


I. varianta

II. varianta

III. varianta

V Brně dne 9.3. 2011

podpis vlastníka


IMOS development
uzavřený investiční fond, a.s.
Gajdošova 7, 615 00 Brno
DIČ: CZ28516842

Seznam nemovitostí na LV

Číslo LV: 2434
 Katastrální území: Černovice 611263
 Zobrazení v mapě

KAMENKY

Vlastníci, jiní oprávnění

| Vlastnické právo | | |
|---|--|-------|
| Jméno/název | Adresa | Podíl |
| IMOS development, uzavřený investiční fond, a. s. | Gajdošova 4392/7, Brno, Židenice, 615 00 | |

Parcely

| Parcelní číslo |
|--------------------------|
| 1669/7 |
| 2712/115 |
| 2712/117 |
| 2712/119 |
| 2712/120 |
| 2712/122 |
| 2712/123 |
| 2712/124 |
| 2712/127 |
| 2712/128 |
| 2712/130 |
| 2712/138 |
| 2712/139 |
| 2712/140 |
| 2712/141 |
| 2712/145 |
| 2712/147 |
| 2712/151 |
| 2712/167 |
| 2712/213 |
| 2797/4 |
| 2797/5 |
| 2797/8 |

Stavby

| Číslo |
|---------------------------------------|
| Černovice č.p. 1173 na parcele 2797/5 |
| bez čp/če na parcele 2797/8 |

Jednotky

Na LV nejsou zapsány žádné jednotky.

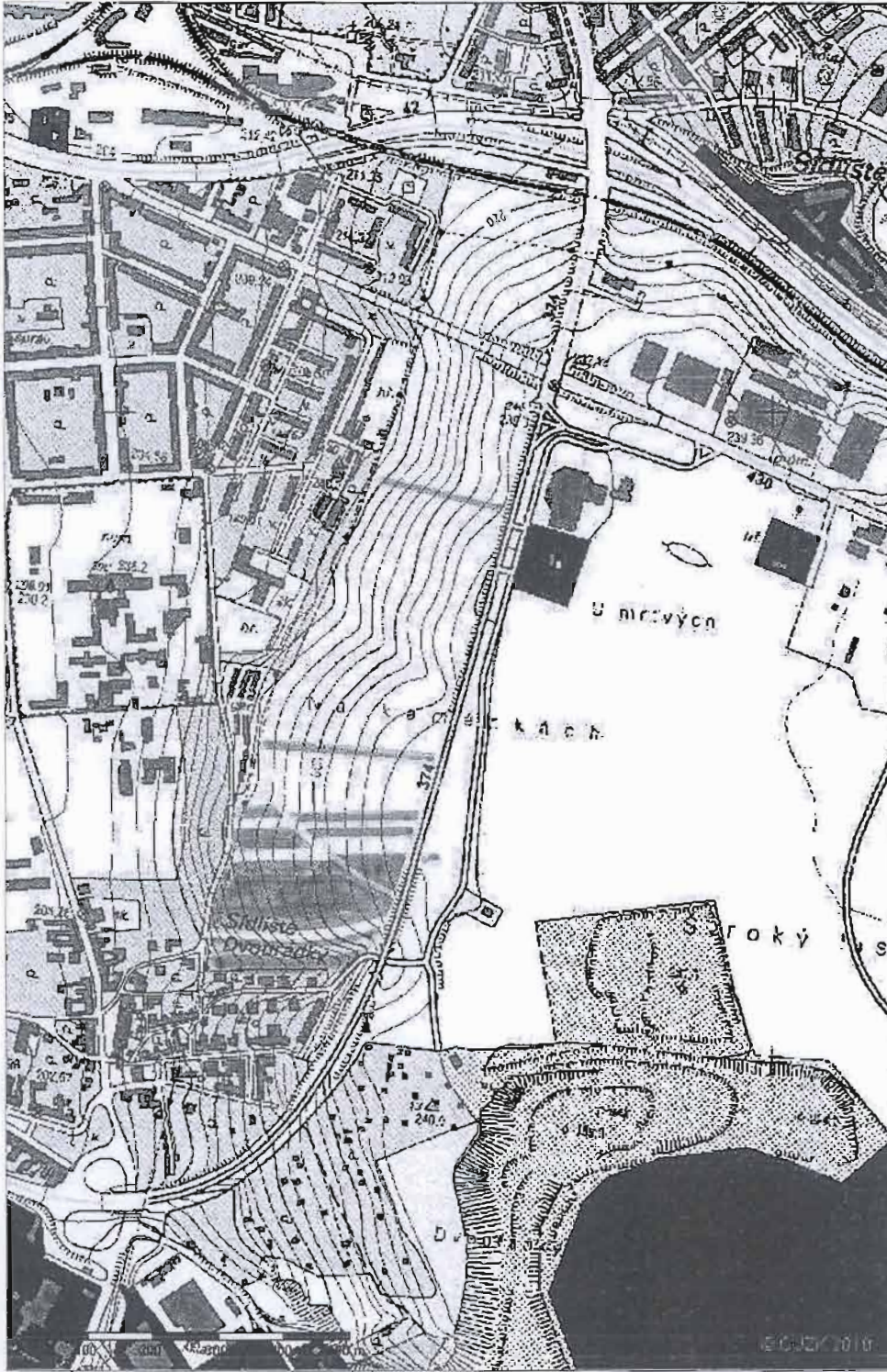
Zobrazené údaje mají informační charakter.

Nemovitost je v územním obvodu, kde státní správu katastru nemovitostí ČR vykonává Katastrální úřad pro Jihomoravský kraj, Katastrální pracoviště Brno-město

Platnost k 02.03.2011 13:11:24

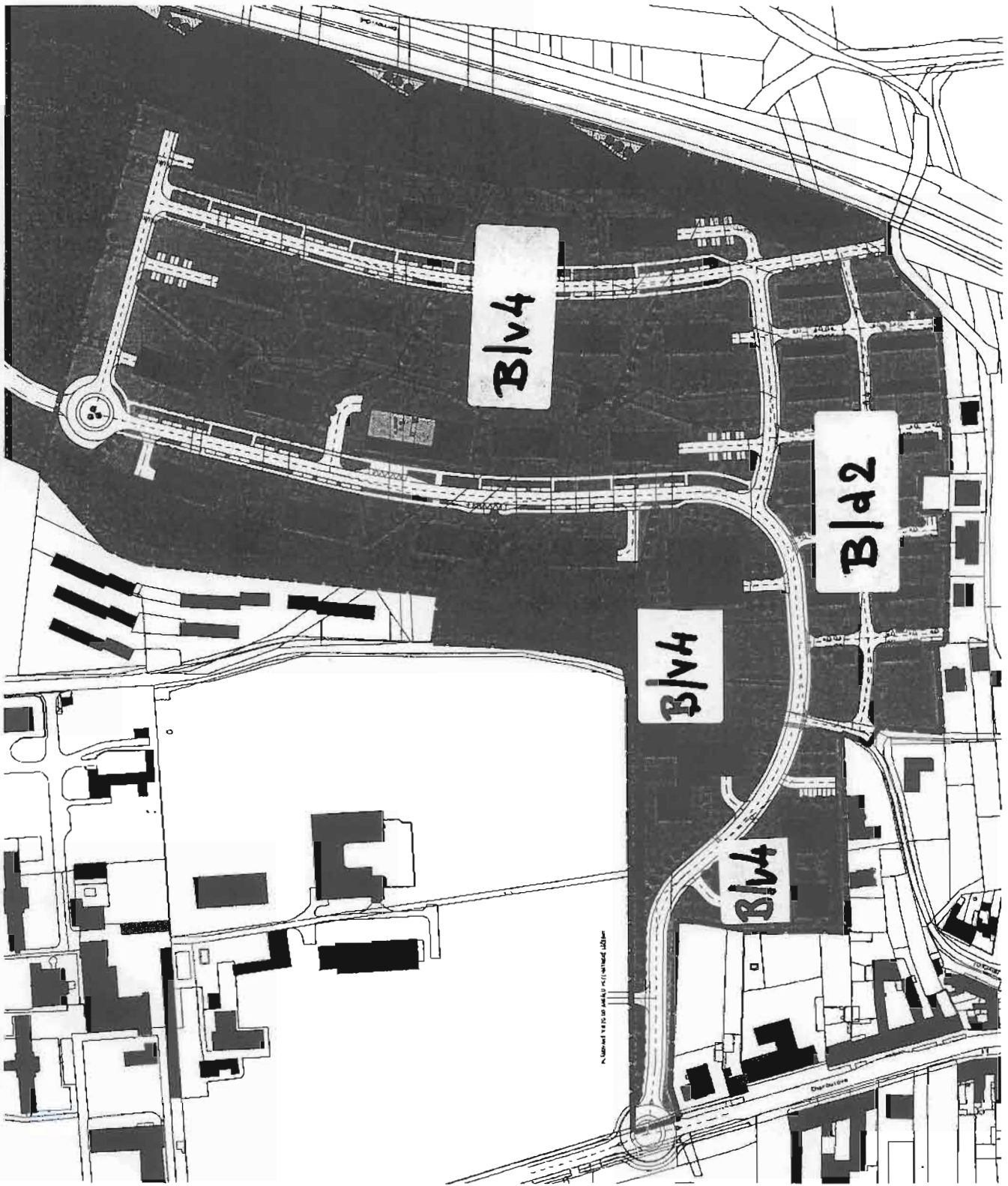
ČERNOVICE

KAHÉNKY





- LEGENDA**
- hranice řešeného území
 - navržené bytové domy
 - navržený byt, dům s integrovanou komerční vybaveností (obchod)
 - navržené tarasové rodinné domy
 - bytový dům s mateřskou školou
 - pozemek vyčleněný pro mateřskou školu
 - navržené pěší stezky
 - asfalt v ploše ZOZP dle ÚPmB
 - navržené plochy zeleně
 - navržený zemní val
 - navržené krovové plochy
 - sáň velkokorunových stromů
 - malokorunné kvetoucí stromy
 - solitérní dřeviny v zahrádkách
 - dřevinná dřevina přírodní blízkého charakteru
 - živé ploty
 - porosty okrajných travin
 - protibukové stěny



Plánek řešeného území v rámci územní studie

Černovice

N 1490 Jlec

Magistrát města Brna, Odbor územního plánování a rozvoje, Kounicova 67, 601 67 Brno

NÁMITKA KE KONCEPTU ÚZEMNÍHO PLÁNU MĚSTA BRNA

podle ustanovení § 48 odst. 2 zákona č. 183/2006 Sb., o územním plánování a stavebním řádu (stavební zákon) v platném znění

I. Identifikační údaje vlastníka/zástupce veřejnosti podávajících námitku

název právnické osoby

IMOS development, uzavřený investiční fond, a.s.

zastoupená : Ing. Jiřím Ruliškem, předsedou představenstva

IČ: 28516842

DIČ : CZ28516842

Zápis v OR: Krajský soud v Brně, oddíl B, vložka 5991

| | |
|------------------------------------|---------------|
| MAGISTRÁT MĚSTA BRNA | |
| Odbor územního plánování a rozvoje | |
| Došlo dne. | - 9 -03- 2011 |
| Č.j. MMB: | 01016/11 |
| Příl: | |

Adresa / sídlo

Gajdošova 43927, 615 00 Brno

Identifikace vlastněné nemovitosti

-budova a pozemky v předmětné lokalitě viz. Příloha č.1

II. Upřesnění obsahu námítky

k návrhu řešení

textové části ano ne

grafické části ano ne

k procesu pořizování ano ne

III. Údaje o uplatněné námitce k variantám konceptu I. II. III.

Městská část.....**Brno-Střed**

Katastrální území.....**Štýřice**

Parcelní čísla pozemků (adresa nemovitosti, doplňující popis lokality)

- budovy a pozemky v předmětné lokalitě viz. Příloha č.1

Obsah námítky

-jako vlastník rozestavěné budovy bytového domu a souvisejících pozemků v navržené ploše B/r1 nesouhlasíme s začleněním našich nemovitostí do této plochy.

Požadujeme proto, aby naše nemovitosti byly vyjmuty z plochy B/r1 a samostatně označeny do návrhu jako plocha B/v3 tak, aby funkční využití a prostorové uspořádání odpovídalo stávajícímu stavu-viz.Příloha č.2.

IV. Grafická příloha

k námitce ano ne

V. Ostatní přílohy

VI. Preference varianty konceptu

I. varianta

II. varianta

III. varianta

V Brně dne 9.3. 2011

podpis vlastníka


IMOS development
uzavřený investiční fond, a.s.
Gajdošova 7, 615 00 Brno
DIČ: CZ28516842

Seznam nemovitostí na LV

Číslo LV: 984
 Katastrální území: Štýřice 610186

[Zobrazení v mapě](#)

Vlastníci, jiní oprávnění

| Vlastnické právo | | |
|---|--|-------|
| Jméno/název | Adresa | Podíl |
| IMOS development, uzavřený investiční fond, a. s. | Gajdošova 4392/7, Brno, Židenice, 615 00 | |

Parceley

| Parcelní číslo |
|----------------|
| 598 |
| 599/1 |
| 599/2 |
| 971/1 |
| 971/2 |

Stavby

| Číslo |
|----------------------------------|
| Štýřice č.p. 54 na parcele 599/1 |
| bez čp/če na parcele 599/2 |

Jednotky

Na LV nejsou zapsány žádné jednotky.


Zobrazené údaje mají informativní charakter.

Nemovitost je v územním obvodu, kde státní správu katastru nemovitostí ČR vykonává [Katastrální úřad pro Jihomoravský kraj, Katastrální pracoviště Brno-město](#)

Platnost k 08.03.2011 11:10:12



VÁP. II.



TAKTO VIZUÁLNOU PRACU
POZADUJEME NAVRHNÚT JAKO B/v3

N 1429 Dec.

Magistrát města Brna, Odbor územního plánování a rozvoje, Kounicova 67, 601 67 Brno

NÁMITKA KE KONCEPTU ÚZEMNÍHO PLÁNU MĚSTA BRNA

podle ustanovení § 48 odst. 2 zákona č. 183/2006 Sb., o územním plánování a stavebním řádu (stavební zákon) v platném znění

I. Identifikační údaje vlastníka/zástupce veřejnosti podávajících námitku

název právnické osoby

IMOS facility, a.s.

zastoupená : Ing. Jiřím Ruliškem, předsedou představenstva

IČ: 269 07 453

DIČ : CZ269 07 453

Zápis v OR: U Krajského soudu v Brně, oddíl B, vložka 4018

MAGISTRÁT MĚSTA BRNA
Odbor územního plánování a rozvoje

Došlo dne. - 9 -03- 2011

Č.j. MMB:.....0.101.623.....

Příl.:.....

Adresa / sídlo

Gajdošova 4392/7, 615 00 Brno

Identifikace vlastněné nemovitosti

-budovy a pozemky v předmětné lokalitě viz. Příloha č.1

II. Upřesnění obsahu námítky

k návrhu řešení

textové části ano ne

grafické části ano ne

k procesu pořizování ano ne

III. Údaje o uplatněné námitce k variantám konceptu I. II. III.

Městská část.....Brno-Medlánky

Katastrální území..... Medlánky

Parcelní čísla pozemků (adresa nemovitosti, doplňující popis lokality)

- budovy a pozemky v předmětné lokalitě viz. Příloha č.1

Obsah námítky

-jako vlastník areálu budovy hotelu VISTA a souvisejících pozemků v navržené ploše E/a3 nesouhlasíme se začleněním našich nemovitostí do této plochy.

Požadujeme proto, aby naše nemovitosti byly vyjmuty z plochy E/a3 a samostatně označeny do návrhu jako plocha W/v5 tak, aby funkční využití a prostorové uspořádání odpovídalo stávajícímu stavu-viz.Příloha č.2.

IV. Grafická příloha

k námitce ano ne

V. Ostatní přílohy

VI. Preference varianty konceptu

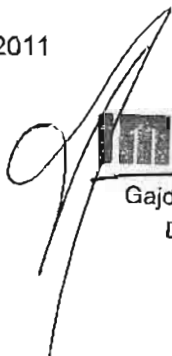

I. varianta

II. varianta

III. varianta

V Brně dne 9.3. 2011

podpis vlastníka



Gajdošova 7, 615 00 Brno
DIČ: CZ26907453 [1]

Seznam nemovitostí na LV

Číslo LV: 453
 Katastrální území: Medlánky 611743

[Zobrazení v mapě](#)

Vlastníci, jiní oprávnění

| Vlastnické právo | | |
|---------------------|--|-------|
| Jméno/název | Adresa | Podíl |
| IMOS facility, a.s. | Gajdošova 4392/7, Brno, Židenice, 615 00 | |

Parcely

| Parcelní číslo |
|------------------------|
| 762/8 |
| 782/9 |
| 782/12 |
| 762/13 |
| 762/19 |
| 762/28 |
| 762/29 |
| 762/30 |
| 762/34 |
| 762/36 |
| 782/39 |
| 762/66 |

Stavby

| Číslo |
|--|
| Medlánky č.p. 250 na parcele 762/8 |
| bez čp/če na parcele 762/19 |
| bez čp/če na parcele 782/39 |
| bez čp/če na parcele 762/8 |

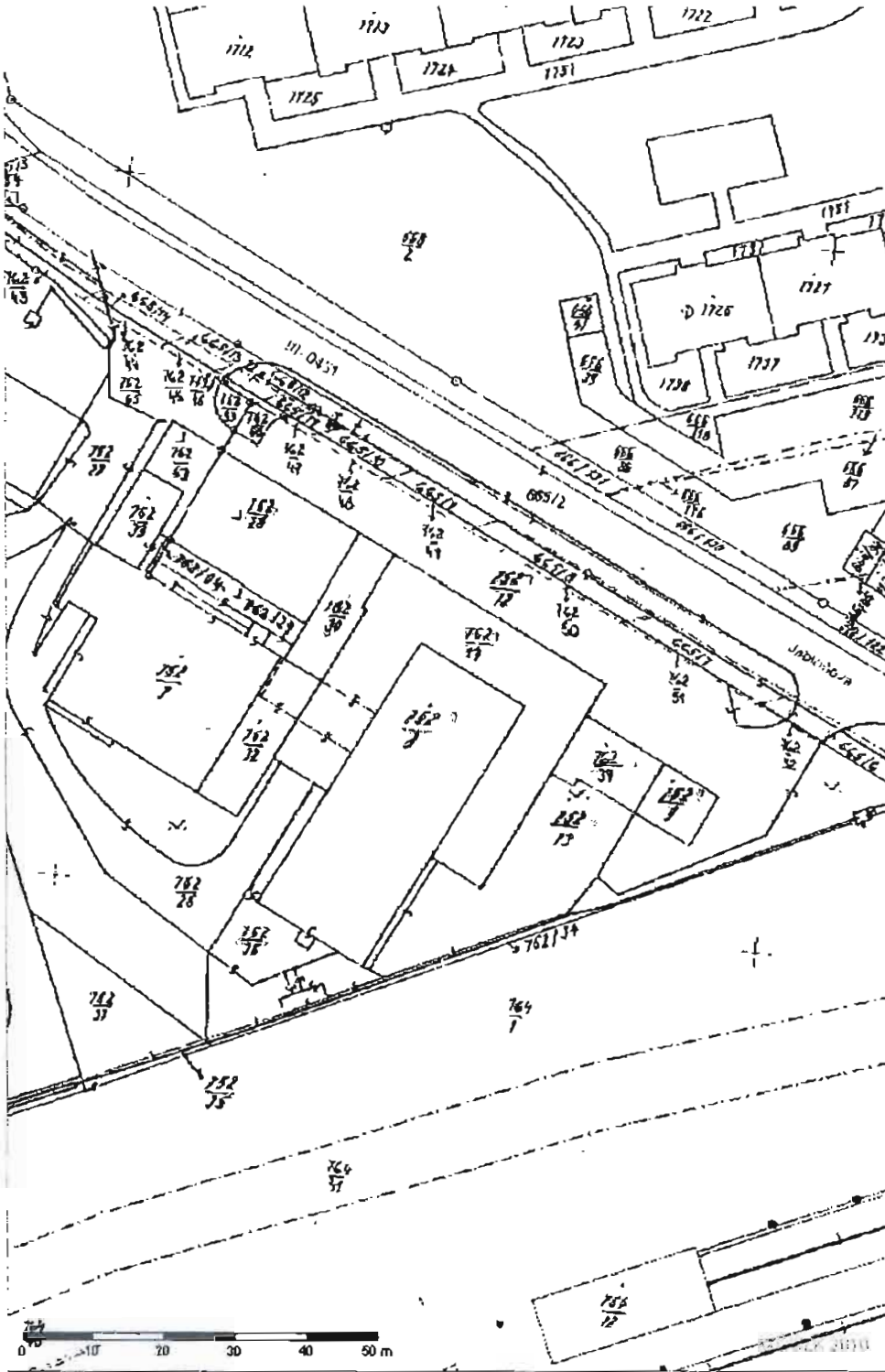
Jednotky

Na LV nejsou zapsány žádné jednotky.

Zobrazené údaje mají informativní charakter.

Nemovitost je v územním obvodu, kde státní správu katastru nemovitostí ČR vykonává [Katastrální úřad pro Jihomoravský kraj, Katastrální pracoviště Brno-město](#)

Platnost k 03.03.2011 11:10:43





AKČNÍ
HOTELU VISTA POUŽIJETE JAK DO NÁVRHU KONCEPTU I.
JAKO W/V5

N 1501

Her

INTER
IKEA
CENTRE
GROUP

Magistrát města Brna

Odbor územního plánování a rozvoje
Kounicova 67
601 67 Brno

MAJISTRÁT MĚSTA BRNA
Odbor územního plánování a rozvoje
Dělo dne: - 9 -03- 2011
Č. j. MMB: 0101640

V Praze dne 7.3. 2011

**Věc: Námitky podle ustanovení §48 odst. 2 zákona č.183/2006Sb.
ke konceptu územního plánu města Brna**

Zasíláme námitky ke konceptu územního plánu města Brna, jejichž náplň tvoří následující části:

a. Formulář "Námitka ke konceptu ÚPmB"

Přílohy k formuláři

a1 K části III: Námitky 1 až 6 ke konceptu

a2 K části I: Situace k identifikaci pozemků

a3 K části III: Pozemky vlastníka: LV 506, k.ú. Dolní Heršpice 612111

b. Námitky 1 až 6 ke konceptu územního plánu města Brna (dále jen "Námitky")

(jsou přílohou formuláře pod a1)

Přílohy k "Námitkám":

A. Grafická část: 1 až 3 (podrobně uvedeno u textu "Námitky")

B. Textová část 1 až 5 (podrobně uvedeno u textu "Námitky")

Uvítáme jednání, kde případné nejasnosti podrobně doložíme a současně přítomně seznámíme s našimi představami o podrobnostech řešení našeho záměru.

Děkuji a jsem s pozdravem

Dáša Řihová

Inter IKEA Centre Česká republika, s.r.o.

Inter IKEA Centre Česká
republika, s.r.o.
Skandinávská 15a/144
Praha 5, 155 00
Czech Republic

P +420 296 777 949
F +420 235 518 028
www.icia.cz

BANKA: 801138016/2700
IČO: 27081628
DIČ: CZ27081628



územní plán města Brna

MAGISTRÁT MĚSTA BRNA
ODBOR ÚZEMNÍHO PLÁNOVÁNÍ A
ROZVOJE

Pořadové č. námítky

N/.....

NÁMITKA KE KONCEPTU ÚZEMNÍHO PLÁNU MĚSTA BRNA

podle ustanovení § 48 odst. 2 zákona č. 183/2006 Sb., o územním plánování a stavebním řádu (stavební zákon) v platném znění

I. Identifikační údaje vlastníka/zástupce veřejnosti podávajících námítky

| | | |
|--|--|-----------------------------|
| Jméno, příjmení fyzické osoby/ název právnické osoby | INTER KEA CENTRE ČESKÁ REPUBLIKA, s.r.o. | |
| Adresa / sídlo | SKANDINÁVSKÁ 15a/144, PRAHA 5 | |
| Identifikace vlastněné nemovitosti | VIZ PŘÍLOHA FORMULÁŘE 9.2 (situace) + 9.3 (LV) | |
| Podává-li věcně shodnou námítku více navrhovatelů, jsou údaje o nich (jméno, příjmení, adresa a identifikace vlastněné nemovitosti) uvedeny v samostatných přílohách | <input type="checkbox"/> ano | <input type="checkbox"/> ne |

II. Upřesnění obsahu námítky

| | | | |
|---|---|------------------------------|-----------------------------|
| k návrhu řešení | | k procesu pořizování | |
| textové části | grafické části | | |
| <input checked="" type="checkbox"/> ano <input type="checkbox"/> ne | <input checked="" type="checkbox"/> ano <input type="checkbox"/> ne | <input type="checkbox"/> ano | <input type="checkbox"/> ne |

III. Údaje o uplatněné námítce k variantě (variantám) konceptu

I. II. III.

| | |
|--|---|
| Městská část | BRNO JIH |
| Katastrální území | DOLNÍ HERŠTICE |
| Parcelní čísla pozemků (adresa nemovitosti, doplňující popis lokality) | k.ú. Dolní Herštica VIZ PŘÍLOHA FORMULÁŘE 9.3 - LV č. 506 |
| Obsah námítky | NÁMITKY 70D č. 1 - 6 (VIZ PŘÍLOHA 9.1 FORMULÁŘE), STOKY VYKÁJEMNĚ SOUVISÍ JEDNA JE ORKUDOVOU PLOCHY <u>DH-4</u> A PLOCHY S NI SOUVISÍVÍCÍ V OBLASTI DOPRAVY A TPO JE JEDNA I O PLOCHY <u>X/92</u> (SOUČASNĚ NÁK. CENTRUM ASP) |

IV. Grafická příloha k námítce

ano
 ne

V. Ostatní přílohy

- zmocnění zástupce veřejnosti, ve smyslu § 23 odst. 2 a 3 stavebního zákona ano ne

VI. Preference varianty konceptu

I. varianta II. varianta III. varianta

v Praxe dne 7.3.2011

podpis vlastníka / zástupce veřejnosti
inter kea centrální česká republika, s.r.o.

Vyplněný formulář zašlete **nejpozději do 10.3.2011** na adresu :

Magistrát města Brna, Odbor územního plánování a rozvoje, Kounicova 67, 601 67 Brno

(viz veřejná vyhláška)

Skandinávská 15a/144
155 00 Praha 5
IČO: 27081028
DIČ: CZ27081028

③

Námítky ke konceptu územního plánu města Brna

Námítky jsou uváděny dle jejich obsahu ve formuláři a podrobně popsány a odůvodněny v textových a grafických přílohách k tomuto formuláři.

Obsah námitek směřuje k naší zájmové výhledové lokalitě DH-7 X/a2 /je součástí širšího území ohraničeného dálnicemi D1,D2 a řekou Svitavou/, označené jako Avion Shopping Park /ASP/-východ a přilehlému území. V případě protipovodňové ochrany a dopravní dostupnosti a obslužnosti jsou uvedeny námítky i ke stávajícímu nákupnímu centru ASP, označení X/a2. S obsahem věcných námitek souvisí i námítky k dotčeným veřejně prospěšným stavbám a opatřením.

Námítka 1

Jako vlastník pozemků ASP východ jednoznačně preferujeme řešení využití předmětného území v návrhu konceptu územního plánu podle varianty II, tj. funkční využití rozvojové lokality, označené DH-7 X/a2-plocha nákupních a zábavních center a zvláštních areálů.

Námítka 2

Vystavené varianty konceptu nemají zapracovanou schválenou změnu ÚPmB č. B49/06-II (Rozšíření dálnice D1...)

Považujeme za nezbytné ponechat právoplatně povolené napojení území ASP na dálniční síť.

Námítka 3

V důsledku změny záplavových území, stanovených opatřeními Krajského úřadu JMK č.j.JMK 142939/2009, ze dne 29.1.2010 je území našeho zájmu ASP východ (DH-7) současným stavem PPO chráněno před rozlivem Q100. Ve vystavených variantách konceptu není tento stav obsažen. Požadujeme nový stav zapracovat do odpovídající formy úpravy variant konceptů ÚpmB. V současném ASP dokumentace uvádí rozliv Q100 a Q20. Původní PPO a rovněž PPO při posledních stavebních úpravách v areálu uchrání území před rozlivem Q100. Viz textová příloha B4.

Námítka 4

V důsledku námítky 3 nesouhlasíme s rozsahem zeleně /K/, v území DH-7, na linii, která byla určena ve větším rozsahu než původně stanovená hranice rozlivu v konceptu územního plánu ve variantě II a III. Šířka pásu zeleně podél Svitavy se zmenší.

Námítka 5

Dopravní obslužnost a dostupnost našeho zájmového území DH-7 v rámci území města Brna preferujeme komunikací dle varianty II se změnou směru, od navrženého rondelu u jižní části lokality DH-7 přímo přes řeku ve směru na ulici Kaštanová v trase dle varianty I.

Inter IKEA Centre Česká republika, s.r.o.
Skandnávska 15a/144
Praha 5, 155 00
Czech Republic

P +420 296 777 999
I +420 235 518 028

www.iicg.cz

BANKA: 801108018/2700
IČO: 27081008
DIČ: CZ27081078

Námítka 6

Na pravém břehu Svitavy u našeho zájmového území DH-7 navrhujeme doplnění pěší stezky. Umožníme, případně zajistíme její realizaci na našich pozemcích.

Seznam příloh

A. Grafická část

1. Situace konceptu var.II-hlavní výkres 1A4
/k námitkám 1 až 6 a závěru námitek/
2. Situace konceptu var.II-hlavní výkres s orientačním vyznačením změn o oblasti dopravy a krajinné zeleně 1A4
/k námitkám 3,4,5, a závěru/
3. Situace záplavové území, aktivní a pasivní zóny /limity využití území/, JMK, OŽP 29.1.2010
/k námitkám 3,4,5 a závěru/

B. Textová část

1. Podrobnější zdůvodnění námitek 2A4
/k námitkám 1 až 6 a závěru/
2. Dopis MŽP, odbor VII, Brno, ze dne 17.5.2007, naše značka 560/3159/06-R
/k námitce 1 a závěru/
3. Vyhodnocení předpokládaných důsledků záboru ZPF podle vyhlášky č.13/1994Sb., pro stavbu ASP-východ /DH-7/, k.ú. Dolní Heršpice, Avion Shopping Park /ASP východ/, únor 2011 7A4 text, 2A4 situace
/k námitce 1 a závěru/
4. Stanovisko Povodí Moravy, s.p., ze dne 21.8.2006 ve věci PPO stávajícího areálu ASP
/k námitce 3/
5. Výňatek z textové části konceptu, kapitolu 9 dopravní infrastruktura, podkapitola 9.1.2.4.komunikační systém nižšího dopravního řádu
/k námitce 2až5/

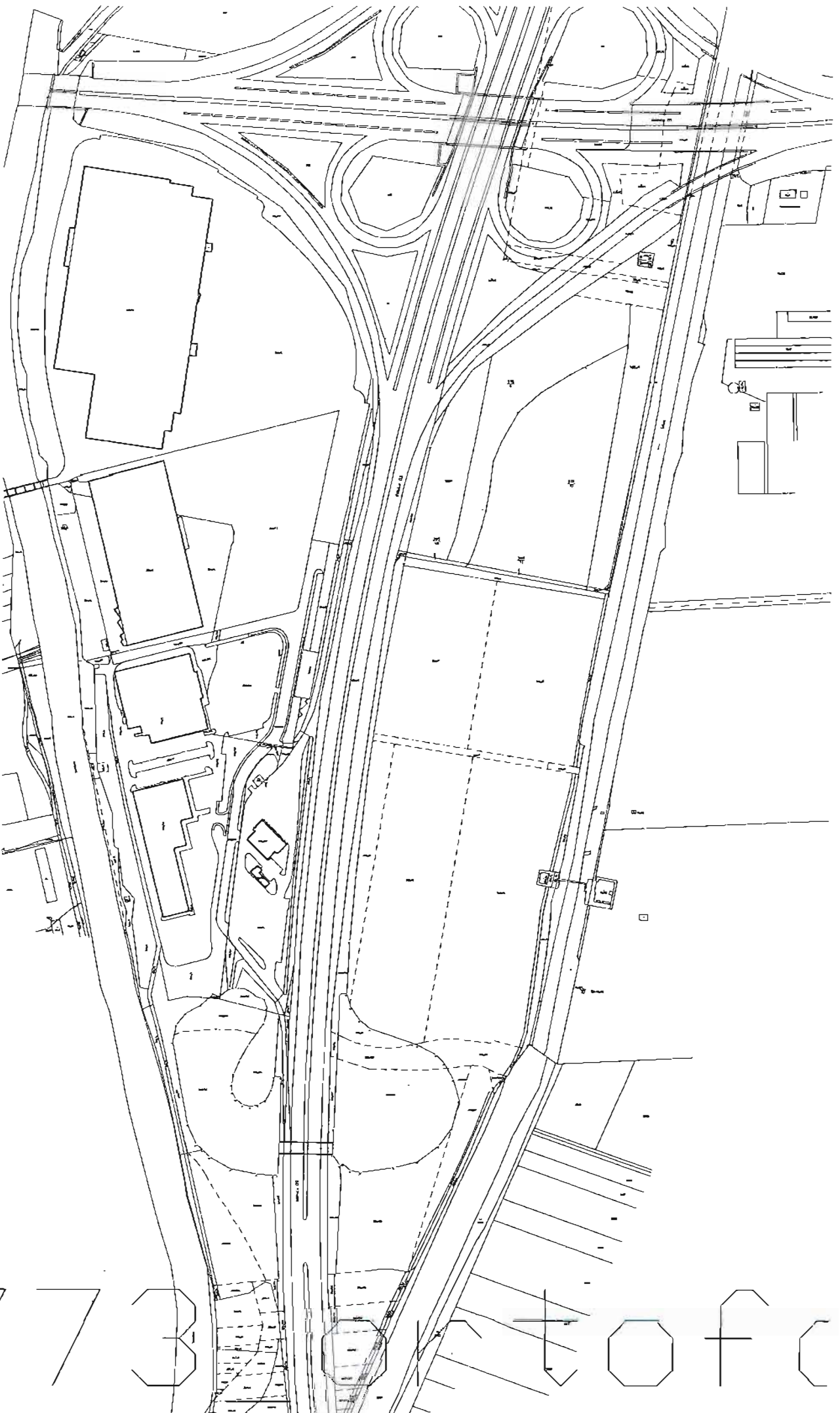
V Praze dne 7.3. 2011

Inter IKEA Centre Česká republika, s.r.o.
Skandinavska 15a/141
Praha 5, 155 00
Czech Republic

P +420 296 777 999
F +420 235 518 028

www.iicg.cz

BANKA: 801139018/2700
IČO: 27081028
DIČ: CZ27081028



PHILIPPA 02



7



VÝPIS Z KATASTRU NEMOVITOSTÍ

prokazující stav evidovaný k datu 10.01.2011 07:31:29

es: CZ042 Brno-město

Obec: 582786 Brno

Kat. území: 612111 Dolní Heršpice

List vlastnictví: 506

V kat. území jsou pozamky vedeny v jedné číselné řadě

| A Vlastník, jiný oprávněný | Identifikátor | Podíl |
|---|---------------|-------|
| Vlastnické právo Inter IKEA Centre Česká republika, s.r.o., Skandinávská 144/15a, Praha 13, Třebonice, 155 00 Praha 515 | 27081028 | |

B Nemovitosti

Pozemky

| Parcela | Výměra [m2] | Druh pozemku | Způsob využití | Způsob ochrany |
|---------|-------------|----------------------------|--------------------|-----------------------|
| 313/4 | 28210 | zastavěná plocha a nádvoří | | |
| 318/5 | 42180 | ostatní plocha | ostatní komunikace | |
| 318/7 | 1042 | ostatní plocha | jiná plocha | |
| 318/15 | 11327 | orná půda | | zemědělský půdní fond |
| 318/18 | 69 | ostatní plocha | ostatní komunikace | |
| 332/2 | 100 | orná půda | | zemědělský půdní fond |
| 341/1 | 1285 | ostatní plocha | ostatní komunikace | |
| 342/1 | 14172 | orná půda | | zemědělský půdní fond |
| 342/3 | 16060 | orná půda | | zemědělský půdní fond |
| 344/2 | 1018 | ostatní plocha | jiná plocha | |
| 344/6 | 43 | ostatní plocha | ostatní komunikace | |
| 344/7 | 11 | ostatní plocha | ostatní komunikace | |
| 344/9 | 654 | ostatní plocha | ostatní komunikace | |
| 344/10 | 413 | ostatní plocha | zeleň | |
| 354/10 | 807 | ostatní plocha | manipulační plocha | |
| 354/11 | 94 | orná půda | | zemědělský půdní fond |
| 354/12 | 1059 | ostatní plocha | manipulační plocha | |
| 354/13 | 540 | ostatní plocha | ostatní komunikace | |
| 354/15 | 5 | orná půda | | zemědělský půdní fond |
| 356/3 | 1000 | ostatní plocha | jiná plocha | |
| 356/6 | 4296 | orná půda | | zemědělský půdní fond |
| 356/7 | 5089 | zastavěná plocha a nádvoří | | |
| 356/10 | 10741 | ostatní plocha | ostatní komunikace | |
| 356/11 | 753 | ostatní plocha | zeleň | |

VÝPIS Z KATASTRU NEMOVITOSTÍ

prokazující stav evidovaný k datu 10.01.2011 07:31:29

Okres: CZ0642 Brno-město

Obec: 582786 Brno

Kat.území: 612111 Dolní Heršpice

List vlastnictví: 506

V kat. území jsou pozemky vedeny v jedné číselné řadě

| | | | |
|---------|---------------------------------|--------------------|-----------------------|
| 356/14 | 4196 zastavěná plocha a nádvoří | | |
| 358/4 | 668 trvalý travní porost | | zemědělský půdní fond |
| 358/8 | 640 trvalý travní porost | | zemědělský půdní fond |
| 359/9 | 445 ostatní plocha | ostatní komunikace | |
| 360/1 | 2996 orná půda | | zemědělský půdní fond |
| 360/5 | 1015 ostatní plocha | manipulační plocha | zemědělský půdní fond |
| 360/24 | 10141 ostatní plocha | ostatní komunikace | |
| 360/25 | 9168 orná půda | | zemědělský půdní fond |
| 360/27 | 2448 orná půda | | zemědělský půdní fond |
| 360/63 | 2181 ostatní plocha | ostatní komunikace | |
| 360/74 | 156 ostatní plocha | ostatní komunikace | |
| 360/76 | 368 ostatní plocha | ostatní komunikace | |
| 360/82 | 1387 ostatní plocha | ostatní komunikace | |
| 360/86 | 1945 orná půda | | zemědělský půdní fond |
| 360/89 | 532 ostatní plocha | ostatní komunikace | |
| 360/90 | 1988 ostatní plocha | ostatní komunikace | |
| 360/92 | 41 ostatní plocha | ostatní komunikace | |
| 360/93 | 350 orná půda | | zemědělský půdní fond |
| 360/94 | 2242 orná půda | | zemědělský půdní fond |
| 360/96 | 1822 ostatní plocha | ostatní komunikace | |
| 360/97 | 1674 ostatní plocha | dálnice | |
| 360/98 | 9875 ostatní plocha | ostatní komunikace | |
| 360/102 | 197 ostatní plocha | zeleň | |
| 360/107 | 955 ostatní plocha | zeleň | |
| 360/109 | 152 ostatní plocha | zeleň | |
| 360/113 | 83 ostatní plocha | ostatní komunikace | |
| 360/114 | 965 orná půda | | zemědělský půdní fond |
| 361/1 | 426 ostatní plocha | jiná plocha | |

Nemovitosti jsou v územním obvodu, ve kterém vykonává státní správu katastru nemovitostí ČR
Katastrální úřad pro Jihomoravský kraj, Katastrální pracoviště Brno-město, kód: 702.

VÝPIS Z KATASTRU NEMOVITOSTÍ

prokazující stav evidovaný k datu 10.01.2011 07:31:29

Okres: CZ0642 Brno-město

Obec: 582786 Brno

Kat.území: 612111 Dolní Heršpice

List vlastnictví: 506

V kat. území jsou pozemky vedeny v jedné číselné řadě

| | | | |
|--------|---------------------|--------------------|-----------------------|
| 361/16 | 100 ostatní plocha | jiná plocha | |
| 361/17 | 1244 ostatní plocha | jiná plocha | |
| 361/21 | 69 ostatní plocha | ostatní komunikace | |
| 361/22 | 36 ostatní plocha | jiná plocha | |
| 361/23 | 368 ostatní plocha | ostatní komunikace | |
| 361/24 | 175 ostatní plocha | jiná plocha | |
| 361/25 | 90 ostatní plocha | jiná plocha | |
| 361/26 | 163 ostatní plocha | jiná plocha | |
| 361/27 | 29 ostatní plocha | jiná plocha | |
| 582/4 | 1033 ostatní plocha | neplošná půda | |
| 582/6 | 767 ostatní plocha | neplošná půda | |
| 588/1 | 1079 orná půda | | zemědělský půdní fond |
| 588/3 | 3434 orná půda | | zemědělský půdní fond |
| 588/5 | 19871 orná půda | | zemědělský půdní fond |
| 588/6 | 23026 orná půda | | zemědělský půdní fond |
| 588/8 | 1272 ostatní plocha | ostatní komunikace | |
| 588/10 | 3130 ostatní plocha | dálnice | |
| 588/13 | 348 orná půda | | zemědělský půdní fond |
| 588/14 | 223 orná půda | | zemědělský půdní fond |

Stavby

Typ stavby

| Část obce, č. budovy | Způsob využití | Způsob ochrany | Na parcele |
|--------------------------|----------------|----------------|------------|
| Dolní Heršpice, č.p. 128 | obč.vyb. | | 313/4 |
| Dolní Heršpice, č.p. 145 | obchod | | 356/7 |
| Dolní Heršpice, č.p. 150 | obchod | | 356/14 |

1 Jiná práva

Typ vztahu

Oprávnění pro

Povinnost k

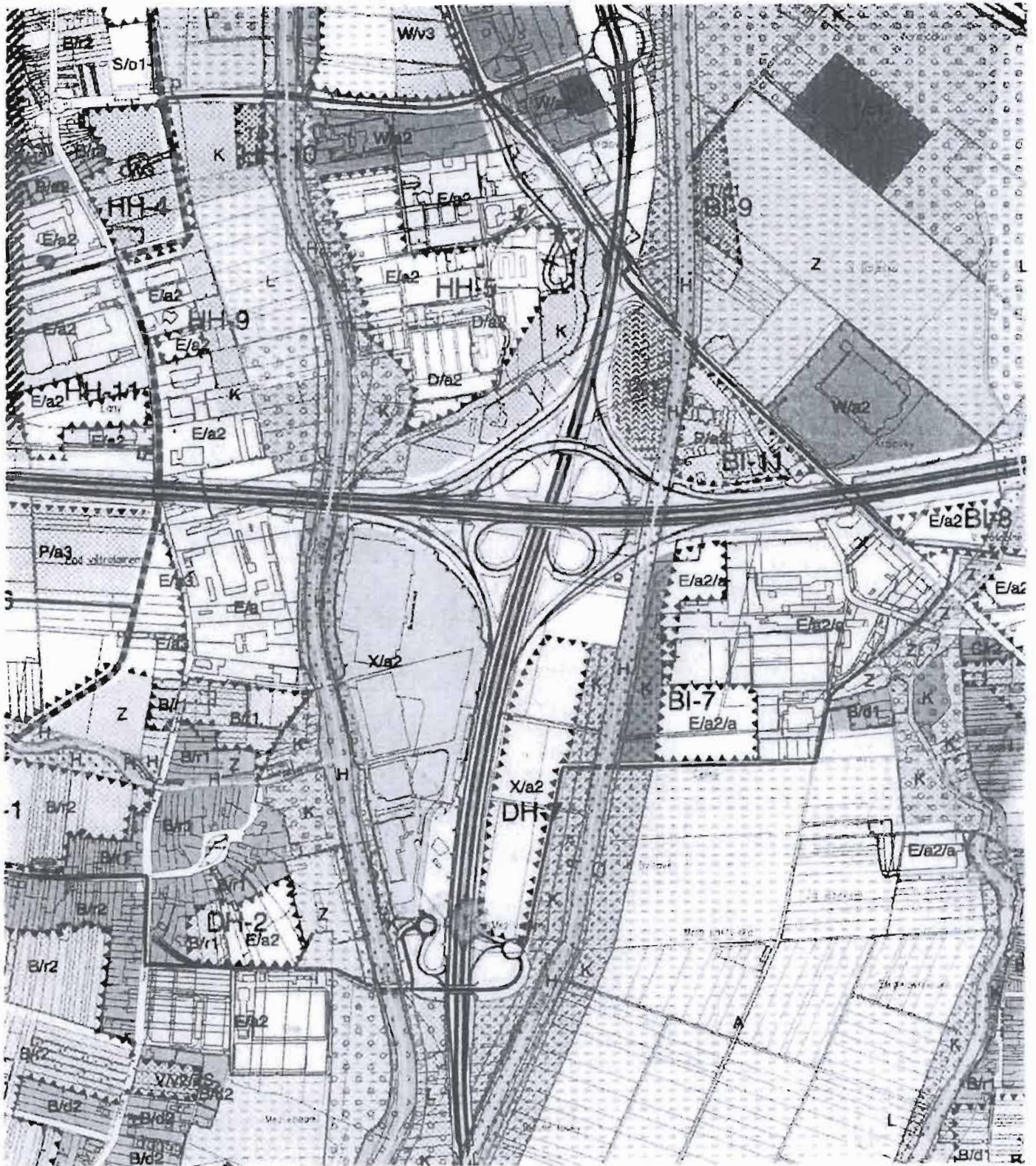
Věcné břemeno užívání

| | | |
|----------------------------------|----------------|----------------|
| Stavba: Dolní Heršpice, č.p. 128 | Parcela: 354/4 | V-440/2005-702 |
| Stavba: Dolní Heršpice, č.p. 145 | | V-440/2005-702 |
| Parcela: 318/5 | | V-440/2005-702 |
| Parcela: 341/1 | | V-440/2005-702 |
| Parcela: 342/3 | | V-440/2005-702 |
| Parcela: 344/6 | | V-440/2005-702 |
| Parcela: 356/3 | | V-440/2005-702 |
| Parcela: 360/1 | | V-440/2005-702 |
| Parcela: 360/24 | | V-440/2005-702 |
| Parcela: 361/17 | | V-440/2005-702 |
| Parcela: 361/16 | | V-440/2005-702 |

78/1069 A.1

KONCEPT

ÚPmB



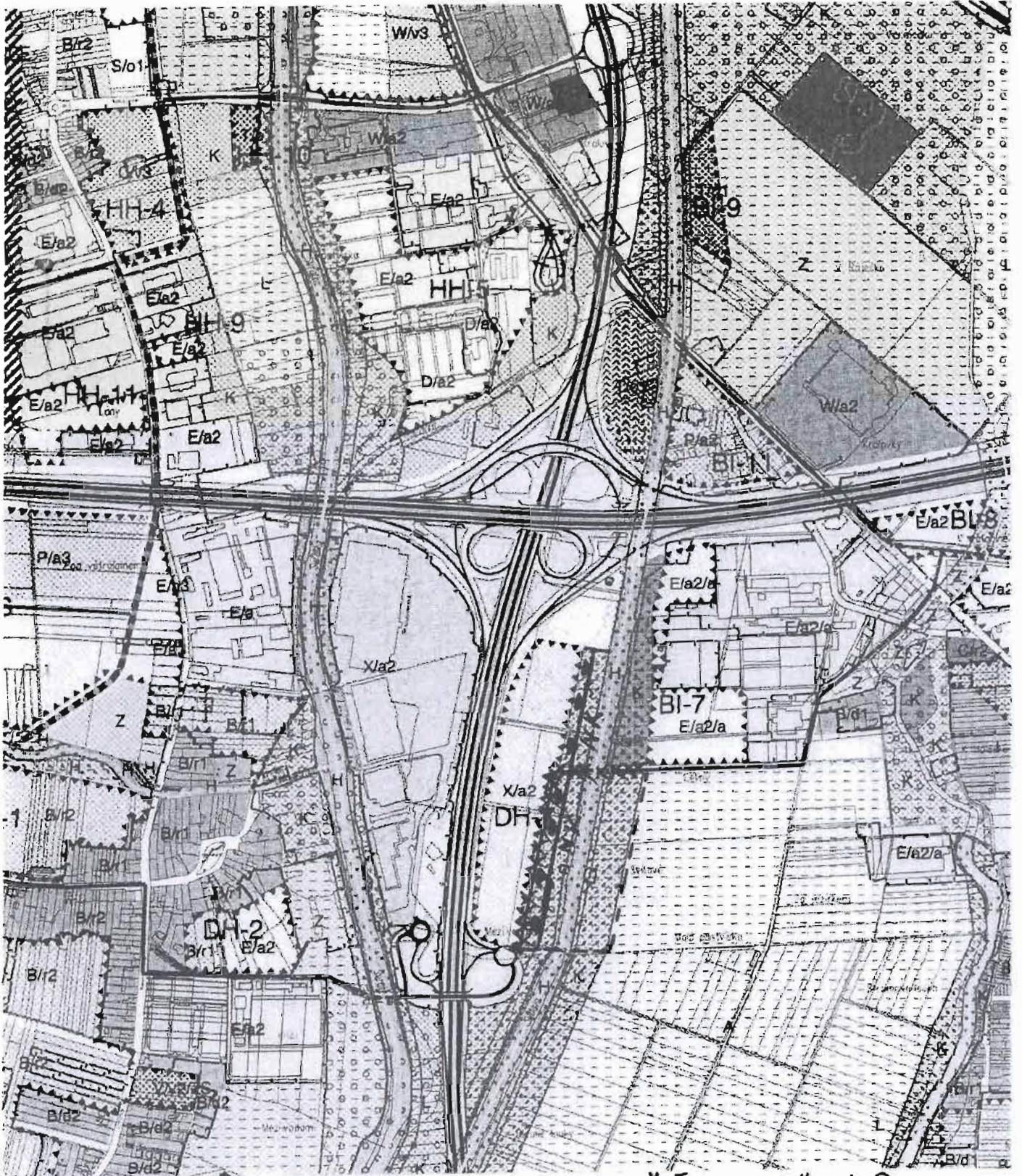
Hlavní výhled

VARIANTA II

KONCEPT

Příloha A2


ÚPmB



HLAVNÍ VÝKRES NÁMÍTKY; PŘÍLOHA 8. A.2.

----- NÁVRH ZMĚNY TRASY KOMUNIKACE
xxxxxxx ZRUŠENÍ PŮVODNÍHO NÁVRHU KOMUNIKACE
+ NK + NÁVRH NOVEJŠÍ HRANICE [K] A ÚZEMÍ ROZVOJE [DH-2] **VARIANTA II**

PROJEKT





Stavovské ověřením
 Kancelář Úřadu Jihočeského kraje, OZP
 Č. 1234 JMK 1234 899/2009
 Za dne 29.1.2010

LEGENDA

- Q100
- Q20
- Q5
- PÁSVNÍ PLOCHA ZÚ LESKAVY
- PÁSVNÍ ZÓNA ZÚ SVRATKY A SVITAVY
- AKTIVNÍ ZÓNA SVRATKY A SVITAVY V BRNĚ - PŘEDLOŽENÁ KE STANOVENÍ
- AKTIVNÍ ZÓNA LESKAVY-STANOVENÁ
- PŘIPRAVOVANÉ AKTIVNÍ ZÓNY SVRATKY A SVITAVY

| Za projektant | Vypracoval | Kontrola | Verzovní číslo | Průběh č. 1, 2, 3, 4, 5, 6, 7, 8, 9, 10, 11 | |
|--|--------------------------------|------------|----------------|---|-------------|
| Ing. Gábor | Ing. Gábor | Ing. Gábor | Ing. Gábor | Formát: | |
| Kraj: Jihomoravský | Objednatel: Povodí Moravy s.p. | | | Datum: | 09/2009 |
| ZÁPLAVOVÉ ÚZEMÍ | | | | Účel: | Stavba |
| SVRATKY (Kč 28,280 - 47,210 (pod ČOV Brno - VD Brno)) | | | | Čís. zakázky: | 3-2009/081 |
| (přehled a území 27 000 - 28,907) | | | | Čís. Kapsle: | |
| SVITAVY (Kč 0,000 - 14,743 (soutok - Est. most pod Blávkou)) | | | | Vyř. Systém: | Est. p. v. |
| SITUACE - ZÁPLAVOVÉ ÚZEMÍ, AKTIVNÍ A PÁSVNÍ ZÓNY | | | | Měřítko: | Čís. listu: |
| | | | | 1:10000 | A.1. AZ.1 |

Z a d n í

Podrobnější zdůvodnění námitek

K námitce 1

V případě lokality ASP východ (DH-7) je pro nás přijatelná pouze varianta konceptu II. Jako vlastník pozemků máme v této lokalitě dlouhodobý zájem o využití území, logické rozšíření stávajících ploch současného nákupního centra ASP, který se nachází na druhé straně D2 a je dopravně velmi dobře přístupný. Naším investičním záměrem je mimo komerčních ploch zapracovat také část ploch zeleně a volnočasových aktivit pro uživatele území, zejména se všemi službami pro uživatele cyklostezek. Lokalita je napojena a případně je i součástí dálkových cyklistických koridorů EUROVelo /EV/. Sever-jih-Balt-Jadran, Polsko-Česko-Rakousko /EV9/ a východ-západ-Německo-Česko-Polsko-Ukrajina /EV5/.

K námitce 2

V důsledku nezpracování schválené změny B49/06-II zasahují významně plochy dopravní infrastruktury do lokality stávajícího ASP a ASP východ (DH-7), s čímž jako majitelé pozemků zmíněných lokalit zásadně nesouhlasíme. Současné nákupní centrum ASP s nadmístním a nadregionálním dosahem je přístupné z dálnic D1 a D2 na základě řádných povolení. Zachování takové dostupnosti areálu je pro nás nezbytné a jeho funkčnost je ověřena několikaletým bezproblémovým fungováním ASP. Důrazně se ohradíme proti tomu, aby ÚPmB (v textové části – uvést??) stanovoval odpojení areálu ASP po dobudování systému MK v oblasti.

K námitce 3

Současný stav PPO dle opatření KrÚ JMK, OŽP ze dne 29.1.2010 /viz příloha č A3/ vyhovuje pro ochranu areálu ASP východ (DH-7) před Q100. Změny /zejména rozsáhlé bermy/ nebudou nutné, část území je využívána pro několik souběžně s tokem Svitavy jdoucích kmenových stok. V území je cyklostezka, která současně slouží i jako komunikace k údržbě a opravám toku a stokové sítě s objekty. Určitý stupeň krajinné zeleně je možný i přes změnu rozlivu Q100 k funkci biokoridoru. V současném ASP je v situaci dle výše uvedeného opatření uveden rozliv Q100 a Q20 do jeho zastavěného území. Domníváme se, že zákres linií rozlivu neodpovídá protipovodňovým opatřením v daném území, která jsou vybudována na linii zástavby a při posledních stavebních úpravách byla doplněna bermami a suchými poldry. Účelem tohoto posledního opatření je zachytit při záplavě na úrovni Q100 takový objem záplavy, který před výstavbou pronikal do území nyní již zastavěným prolukami. /viz textová příloha B4/

K námitce 4

Navržená šířka pásu zeleně cca 70m v ASP východ (DH-7) od osy toku na jeho pravou stranu již neodpovídá nově stanovenému záplavovému území. Funkci může plnit i šířka menší /proměnlivá cca 30-50m od osy/ a funkci nejen krajinné zeleně, ale i pobytovou, plnit může. Pokud je pás zeleně /K/ navržen jako lokální biokoridor, bude zřejmě včleněn jako součást regionálního biokoridoru na levém břehu Svitavy, jak navrhuje ZÚR JMK i varianta II konceptu ÚPmB. Posunutí lokality zástavby blíže k toku umožní její funkčnost a současně uplatnění větší plochy zeleně uvnitř areálu, kde je počítáno rovněž s volnočasovými aktivitami. Pás zeleně kolem toku umožní i návrh zeleně mezi

Inter IKEA Centre Česká
republika, s.r.o.
Skandinávská 15a/144
Praha 5, 155 00
Czech Republic

P +420 296 777 999

F +420 235 518 028

www.iicg.cz

BANKA: 801138018/2700

IČO: 27981028

DIČ: CZ27081028

tokem a lokalitou obchodu a služeb. V dotčeném území je více současných i výhledových zájmů a jejich střety je třeba řešit při pokračování procesu projednávání konceptu. Na tom se chce naše společnost podílet.

K námitce 5

Náš návrh na řešení dopravní obslužnosti a přístupnosti lokality ASP východ (DH-7) umožní jednodušší dopravní řešení zejména ve směrových poměrech pro návrh mostních objektů /může být cca v kolmém směru na tok Svitavy/ a rovněž úspornější k řešení areálu ASP-východ, kde umožní ekonomické řešení zástavby, využití vnitřních ploch areálu pro větší plochy zeleně i volnočasových aktivit a dostupnost areálu ze sousedících obytných zón a jiných území. Ušetří se podstatné náklady na realizaci komunikace. Jde o komunikaci Nová Havránková-Avion Shopping Park-Kaštanová /viz přílohy/.

K námitce 6

Pěší stezka bude v přírodním prostředí potřebná odděleně od cyklostezky a může být realizována i jako botanická stezka naučná. Pokud budeme náš záměr realizovat na našich pozemcích, budeme ji i udržovat.

Závěr k námitkám:

K možnému využití našeho zájmového území ASP východ (DH-7) jsme zpracovali průběžně několik studií /vodohospodářská, urbanistická, oborová atd./, naposledy v roce 2009 /ArchDesign/. Cílem těchto podkladů bylo řešit území tak, aby jeho funkčnost a optimální vyvážení všech funkcí území, včetně dobrého kompromisu mezi zónou obchodu a služeb a složkami životního prostředí. Návrh veřejně prospěšných staveb a veřejně prospěšných opatření /Xv,Xp,Xd/ doporučujeme řešit variantně, jak uvádíme v námitkách 3,4,5. Výměra rozvojové plochy DH-7, Xa/2 navržená v konceptu ÚPmB, činí 5,99 ha a je zcela nevyhovující, protože podstatná část výměry konceptem vymezená je v ochranném pásmu D2, kde stavby trvalého charakteru být nemohou a náš záměr je toto ochranné pásmo využít jako parkoviště. Naplnění našeho záměru na zbývající ploše není možné. Přijetí námitek pod body 3 až 5, včetně s tím souvisejících změn u veřejně prospěšných staveb a opatření, rozvoj umožní.

Náš záměr má v oblasti životního prostředí např. řešení hospodaření se srážkovou vodou v lokalitě, protihlukovou ochranu k cyklostezkám i ÚSES, nezanedbatelná je plocha pro volnočasové aktivity uživatelů území a jeho okolí i možnost nových cca 400 přímých pracovních míst. Rádi bychom se účastnili jednání, kde bychom mohli svůj záměr více objasnit a to doložením našich potřebných záměrů a podkladů, rovněž na základě dokumentace ke konceptům ÚP a posouzení jejich vlivu na trvale udržitelný rozvoj. Území je připraveno pro realizaci našeho záměru po stránce všech potřebných sítí, naše společnost je ekonomicky na výborné úrovni a je schopna záměr rychle realizovat.

Jsmo přesvědčeni, že i pro město Brno bude realizace přínosem z pohledu ekonomického, rozvojového i dobrého řešení dlouhodobě zanedbaného prostředí. Předpokládáme, že financování záměru v lokalitě z veřejných zdrojů nebude podstatné. Návrh je v souladu se strategickými záměry územního

Inter IKEA Centre Česká republika, s.r.o.
Skandinávská 15a/144
Praha 5, 155 00
Czech Republic

P 1420 206 777 999
I 1420 225 518 028

www.ijcg.cz

BANKA: 801138018/2700
IČO: 27081028
DIČ: CZ27081028

plánování města Brna a směry předpokládaného hlavního rozvoje města jižním a jihovýchodním směrem.

Vzhledem k tomu, že návrh na změnu územního plánu tohoto území byl projednáván od roku 2003 a v roce 2007 bylo projednávání pozastaveno, považujeme jednání ve věci uspokojivé dohody na budoucnosti tohoto území za nezbytné. V rámci projednávání změny ÚP pro lokalitu ASP východ č. B53/03-II byla stanoviska dotčených orgánů a jiných subjektů kladná, kromě MŽP, odbor státní správy VII Brno. Předpokládaná rozporovací řízení nemohla být provedena pro rozdílnost názorů Ministerstva životního prostředí a Ministerstva pro místní rozvoj k této problematice, z pohledu legislativního.

Pro přípravu návrhu na využití našeho areálu ASP východ DH-7 jsme využívali informace z návrhu Zásad územního rozvoje JMK /zatím nebyl schválen/, se kterými řešení není v rozporu.

V Praze dne 7.3. 2011

Inter IKEA Centre Česká
 republika, s.r.o.
 Skandinávská 15a/144
 Praha 5, 155 00
 Czech Republic

P 1420 296 777 999
 F 1420 235 518 026

www.iicg.cz

BANKA: 8011180197700
 IČO: 270351028
 DIČ: CZ270351028

MINISTERSTVO ŽIVOTNÍHO PROSTŘEDÍ
odbor výkonu státní správy VII, Vršovická 65, 100 10 Praha

VÁŠ DOPIS ZN:
 ZE DNE:
 NAŠE ZN: 560/3159/06-Ro
 VYŘÍZUJE: RNDr. Rokos
 TEL: 549438262
 FAX: 549438280
 E-MAIL: uobmo@civ.cz
 DATUM: 2007-05-17

Inter IKEA Centre
 Česká republika, s.r.o.
 Ing. Petr Jiskra
 Skandinávská 15a/144
 155 00 Praha 5

Sdělení k žádosti o souhlas k návrhu změn Územního plánu města Brna

Dopisem ze dne 13.11.2006 jste mě požádal o souhlas – stanovisko k dílčí změně ÚPmB v lokalitě k.ú. Dolní Heršpice, označené číselným kódem B 28/03-II a B 53/03-II. Odvoláváte se přitom na předchozí jednání a na to, že jste splnili všechny požadavky pro udělení souhlasu, které jsem vznesl.


S politováním musím konstatovat, že zřejmě došlo při našich jednáních k nedorozumění. K navržené změně jsme několikrát vydali záporné stanovisko, protože se jedná o půdu zařazenou do I. třídy ochrany, kterou dle metodického pokynu MŽP lze odejmout pouze ve výjimečných případech a nikoliv pro komerční účely. Na všech jednáních, která k dané věci proběhla, jsme sdělili, že o případné změně našeho stanoviska lze uvažovat jediné v souvislosti se zpracováním nového územního plánu.

V okamžiku, kdy již bylo schváleno zadání nového územního plánu a práce na konceptu teprve začaly, jste žádal o další jednání ve věci. Vyšel jsem Vám vstříc v tom smyslu, že jsem navrhl, abyste ve spolupráci se zpracovatelem územního plánu předložil studii možného využití lokality pro tu variantu konceptu, která dle zadání v dané oblasti připouští určitou zástavbu.

Opakovaně jsem Vás však upozorňoval na to, že případný souhlas se změnou funkčního využití této plochy může zdejší odbor vydat až v rámci stanoviska ke konceptu územního plánu, po jeho komplexním posouzení. Protože minimálně jedna z variant zpracovávaného konceptu územního plánu uvažuje s ponecháním dané lokality a navazující oblasti bez zástavby, nelze souhlasit se zásadní změnou stávajícího územního plánu, která by jedno z navržených koncepčních řešení znemožnila. Obdobně postupuje zdejší odbor i při řešení dalších lokalit.

Přijměte, prosím, mou omluvu za opožděnou odpověď. Zároveň si Vás však dovoluji upozornit, že relevantním partnerem pro předkládání žádostí o souhlas se změnami Územního plánu města Brna je pro MŽP odbor územního plánování a rozvoje Magistrátu města Brna.

MINISTERSTVO ŽIVOTNÍHO PROSTŘEDÍ
 odbor výkonu státní správy VII
 Vršovická 65, 100 10 Praha 10
 telefonní číslo: 549438262


 RNDr. Miroslav Rokos
 ředitel odboru

Na vědomí:

Magistrát města Brna, OÚPR, Kounicova 67, 601 67 Brno
 MŽP, odbor interního auditu a finanční kontroly



Ing. MARTIN BENEŠ

STUDIE, PLÁNY A PROJEKTY
V OBLASTI EKOLOGIE, TVORBY KRAJINY A
ZEMĚDĚLSTVÍ

Tel.: 737 64 64 17

**VYHODNOCENÍ
PŘEDPOKLÁDANÝCH DŮSLEDKŮ ZÁBORU
NA ZPF PODLE VYHLÁŠKY č. 13/1994 Sb.
PRO ZÁMĚR INVESTORA:**

Avion Shopping Park východ

v k. ú. BRNO – DOLNÍ HERŠPICE

Číslo zakázky :II.

Objednatel:
Inter IKEA Centre Česká republika, s.r.o.
Skandinávská 15a/144
155 00 Praha 5

Zpracoval:
Ing. Beneš Martin

Brno, únor 2011

2.1.1. ZÁKLADNÍ ÚDAJE O ZAMÝŠLENÉ STAVBĚ, ZDŮVODNĚNÍ JEJÍ POTŘEBY, FUNKCE A VÝZNAMU

Vyhodnocení předpokládaných důsledků záboru na ZPF je zpracováno pro stavbu centra obchodu a služeb, vytvoření ploch volnočasových aktivit a ploch pro dopravu a parkování.

Výše uvedená stavba bude realizována na pozemcích v k.ú. Brno – Dolní Heršpice, Území je vymezeno ze západu dálnicí D2 Brno-Bratislava, na severu křížením dálnic D1 - D2. Z východu je území vymezeno řekou Svitavou, která je součástí regionálního biokoridoru, z jihu stávajícím dálničním sjezdem ke stávajícímu obchodnímu a nákupnímu centru AVION Shopping Park.

Lokalita pro umístění centra obchodu a služeb má investorem navrženou plochu cca 9,92 ha a je součástí uceleného území o ploše cca 18 ha, sousedící se zájmovou lokalitou výstavby, zahrnující ještě stávající a navrhované stavby dopravní a krajinnou zeleň.

Jedná se o plochu v současné době ležící ladem.

Směrem k západní hranici omezuje výstavbu ochranné pásmo dálnice, na východní straně pak pravý břeh Svitavy se stávající protipovodňovou ochranou před Q100 a dále plochy pro zadržení a odvedení splaškových a dešťových vod, včetně jejich ochranného pásma. Tyto dva limity společně vymezují zastavitelnou plochu na cca 43 000m². Objekty navržené v tomto vymezeném území reagují na křivku ochranného pásma dálnice. Svou západní stranou se k ní přiklání a vytvářejí kompozici do mírného oblouku, přesně podle stopy pásma. Východní strana objektů odstupuje od zásobovací komunikace, omezené ochranným pásmem kanalizačního sběrače a vytváří dostatečné nájezdy pro zásobování objektů.

Mezi jednotlivými objekty je vynechán prostor o šíři 20 – 30 m. Tyto nezastavěné prostory rozdělují hmotu obchodního centra na čtyři základní objekty o dimenzích zastavěné plochy 5 300m² až 7640m². Veřejné prostranství mezi objekty prochází dále do parkovacích stání a rozbíjí jejich masu na přibližně stejně velké celky. V případě dvou nejseverněji situovaných objektů je vynechán prostor v místě stávajícího větrolamu. Vzrostlé stromořadí je tímto přímo zakomponováno do řešení a maximálně ponecháno v současné podobě. Veřejné prostory mezi objekty obchodního centra jsou využity pro uvažované volnočasové aktivity. Tento prostor

bude propojen se stávající cyklostezkou okolo Svitavy a umožní sportovcům další využití. Střední vynechaný prostor je rozšířen o prostranství za objektem, směrem ke krajinné zeleni regionálního biokoridoru.

Celková plocha zeleně uvnitř areálu je navržena o výměře cca 1 ha a plochy volnočasových aktivit jsou navrženy o výměře cca 0,720 ha.

Objekty jsou uvažovány převážně jako jednopodlažní s výškou nepřesahující 10m. Jejich výraz bude směrem k dálnici D 2 koncipován klasicky tzn. hliníkové fasádní panely. Východní fasády směřující do zeleně biokoridoru budou respektovat dosažení maximálního efektu srůstu hmot obchodního centra s krajinou. Do ploch mezi objekty bude směřováno občerstvení pro cyklisty využívající okolní cyklostezku a další sportovce a návštěvníky centra obchodu a služeb, potažmo volnočasových aktivit odehrávajících se na plochách Avion Shopping Parku východ.

2.1.2. NÁVAZNOST NA SCHVÁLENOU ÚZEMNĚ PLÁNOVACÍ DOKUMENTACI NEBO NA SCHVÁLENÉ ÚZEMNĚ PLÁNOVACÍ PODKLADY

V platném územním plánu města Brna se jedná o plochy:

PZ, PL PLOCHY PRO ZEMĚDĚLSKOU (LESNICKOU) VÝROBU

- slouží pro umístění zemědělských (lesnických) provozoven.

Přípustné jsou:

- stavby a zařízení zemědělských (lesnických) provozoven a k tomu náležející byty pro osoby zajišťující dohled a pohotovost a pro majitele nebo vedoucí hospodářství
- zpracovatelské provozovny zemědělských a lesnických podniků
- zahradnické provozovny na plochách pro zemědělskou výrobu
- obchodní provozovny sloužící pro prodej zemědělských a lesnických produktů a souvisejícího zboží
- zařízení doplňující hlavní funkční náplň plochy (např. občerstvení, půjčovny náradí, výstavní plochy apod., vyloučeno je ubytování).

V konceptu nového územního plánu města Brna ve **variantě II.** je regulativ vymezen jako: **X plochy nákupních a zábavních center a zvláštních areálů.**

2.1.3. CELKOVÉ ZHODNOCENÍ DŮSLEDKŮ ZAMÝŠLENÉ STAVBY NA ZEMĚDĚLSKÝ PŮDNÍ FOND

Zamýšlená stavba by měla být realizována na půdách zařazených do BPEJ **2 56 00**.
BPEJ 2 56 00

Jde o nivní půdy na nivních uloženinách. Vývoj těchto půd je ovlivňován téměř celoročním zdvihem kapilárně podepřené vláhy při silném kolísání hladiny spodních vod. V létě je podzemní voda níže než 1m. Vlivem kolísání hladiny spodních vod dochází k výraznému oglejení profilů. Nivní půdy obsahují 3 –5% humusu a mají velmi vysoký obsah aktivního Fe.

Půdotvorný substrát je tvořen mladými aluviálními náplavy různě zrnitého materiálu. Při ukládání nivních sedimentů dochází k akumulaci materiálu z jiných oblastí, mají proto často jiné chemické, fyzikálně chemické a fyzikální vlastnosti než okolní půdy. Jsou většinou středně těžké, s příznivými vláhovými poměry. Ornice má mocnost **30 – 35** cm.

Podle třídy ochrany zemědělské půdy jsou půdy BPEJ **3 56 00** zařazeny do **I. třídy ochrany**.

Vzhledem k několika skutečnostem popsaným níže nebude mít výstavba nákupního a zábavního centra Avion Shopping Park východ výrazně negativní vliv na zemědělský půdní fond i přes skutečnost, že se jedná o půdy zařazené do I. třídy ochrany.

1. Jedná o obtížně obdělavitelné pozemky, nacházející se v těsné blízkosti současně zastavěného území obce. Přístup zemědělské techniky na předmětné pozemky je prakticky nemožný.
2. Z výše uvedeného je jasně patrné, že se jedná o tzv. zbytkový pozemek, který lze trvale vyjmout ze zemědělského půdního fondu.
3. Předmětné pozemky se nacházejí v těsné blízkosti dálnice D2 a D1 Vzhledem k této poloze je pravděpodobné zasažení kulturních vrstev půd těžkými kovy. Půdu takto kontaminovanou je vhodnější využívat jiným způsobem než pro rostlinnou výrobu.

2.2. BILANCE ZÁBORU PLOCH ZPF

| Parcelní číslo | Rozloha v m ² | BPEJ | Stupně přednosti v ochraně | Zainvestované pozemky | Druh pozemku | Způsob odnětí | Obec | Vlastnické vztahy |
|----------------|--------------------------|---------|----------------------------|-----------------------|----------------------|---------------|------|--|
| 42/1 | 13547 | 2 56 00 | I. | - | orná půda | trvalé | Brno | Inter IKEA Centre Česká republika, s.r.o. Skandinávská 144/15a, Praha, Třebonice, 15 |
| 42/3 | 16060 | 2 56 00 | I. | - | orná půda | trvalé | Brno | Inter IKEA Centre Česká republika, s.r.o. Skandinávská 144/15a, Praha, Třebonice, 15 |
| 50/93 | 350 | 2 56 00 | I. | - | orná půda | trvalé | Brno | Inter IKEA Centre Česká republika, s.r.o. Skandinávská 144/15a, Praha, Třebonice, 15 |
| 50/61 | 1309 | 2 56 00 | I. | - | orná půda | trvalé | Brno | Inter IKEA Centre Česká republika, s.r.o. Skandinávská 144/15a, Praha, Třebonice, 15 |
| 55/16 | 34 | 2 56 00 | I. | - | trvalý travní porost | trvalé | Brno | Statutární město Brno, Dominikánské náměstí 196/1, Brno, Brno-město, 601 60 |
| 88/1 | 1079 | 2 56 00 | I. | - | orná půda | trvalé | Brno | Inter IKEA Centre Česká republika, s.r.o. Skandinávská 144/15a, Praha, Třebonice, 15 |
| 88/3 | 3434 | 2 56 00 | I. | - | orná půda | trvalé | Brno | Inter IKEA Centre Česká republika, s.r.o. Skandinávská 144/15a, Praha, Třebonice, 15 |
| 88/5 | 19339 | 2 56 00 | I. | - | orná půda | trvalé | Brno | Inter IKEA Centre Česká republika, s.r.o. Skandinávská 144/15a, Praha, Třebonice, 15 |
| 88/6 | 18815 | 2 56 00 | I. | - | orná půda | trvalé | Brno | Inter IKEA Centre Česká republika, s.r.o. Skandinávská 144/15a, Praha, Třebonice, 15 |
| 92/1 | 3772 | 2 56 00 | I. | - | orná půda | trvalé | Brno | Statutární město Brno, Dominikánské náměstí 196/1, Brno, Brno-město, 601 60 |
| 98/1 | 19699 | 2 56 00 | I. | - | orná půda | trvalé | Brno | Statutární město Brno, Dominikánské náměstí 196/1, Brno, Brno-město, 601 60 |
| 50/57 | 1489 | 2 56 00 | I. | - | orná půda | trvalé | Brno | Statutární město Brno, Dominikánské náměstí 196/1, Brno, Brno-město, 601 60 |
| | 98927 | | | | | | | |

Celková plocha záboru ZPF činí 9,8927 ha.

Lesní půdní fond nebude v řešeném území navrhovanou výstavbou dotčen.

2.3. USKUTEČNĚNÉ INVESTICE DO ZEMĚDĚLSKÉHO PŮDNÍHO FONDU

Investice do půdy za účelem zlepšení její půdní úrodnosti, se v řešeném území nevyskytují.

Rekultivované plochy se v řešeném území nevyskytují.

3. BILANCE SKRÝVKY ORNICE

Na ploše budoucího staveniště je mocnost orniční vrstvy s využitelným humusovým horizontem, dle BPEJ přibližně 0,30 – 0,35 m. Navrhuje se skrývka ornice a podorničí o tloušťce 0,30m.

Návrh objemu skrývky:

| | |
|---|----------------------------|
| Celková plocha skrývané půdy: | 98927 m² |
| Kubatura ornice a podorničí – tl. 0,35 m: | 34624 m³ |

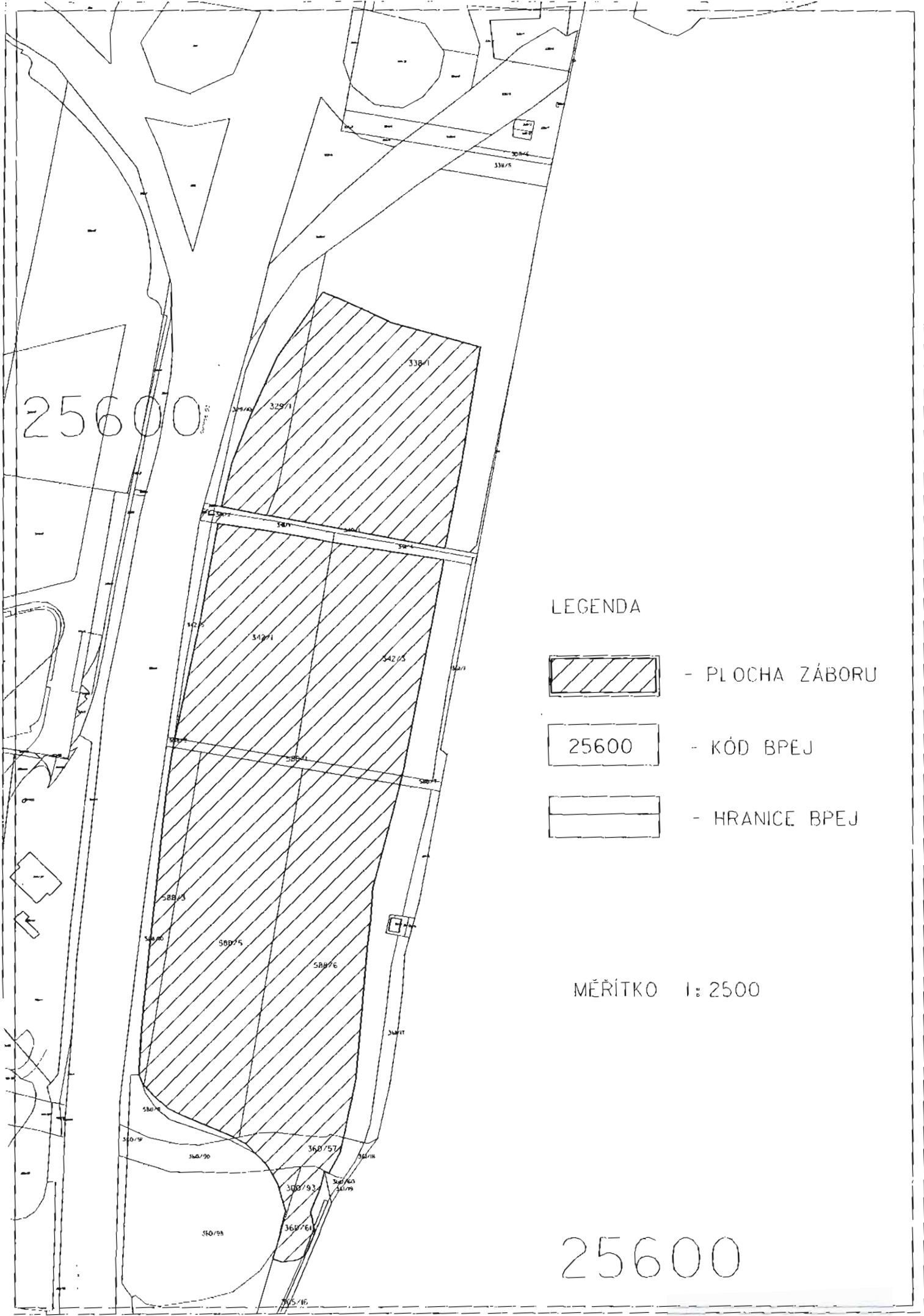
Využití skrývky kulturních vrstev půd

Skrývka kulturních vrstev půd bude využita pro zpětné ohumusování (tl.0,1m) po výstavbě nákupního a zábavního centra Avion Shopping Park východ v objemu cca **7000 m³**.

Skryté kulturní vrstvy půd budou dočasně uloženy na vybraném pozemku investora.


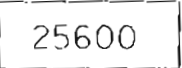

Zbývající objem skrytých kulturních vrstev půd bude odvezen na parcely určené orgánem ochrany ZPF. Navezením **27 624 m³** ornice a podorničí bude zvýšena úrodnost předmětných pozemků.

Pokud budou skryté kulturní vrstvy půd skladovány déle než tři měsíce, je nutné během vegetačního období zajistit přechodné osetí složiště jetelotravní, nebo travní směsí na ochranu proti zaplevelení a případné erozi. Osetí bude provedeno dle DIN 18 917 (sadovnictví a krajinářství – zakládání trávníků).



25600

LEGENDA

-  - PLOCHA ZÁBORU
-  - KÓD BPEJ
-  - HRANICE BPEJ

MĚŘITKO 1:2500

25600

Ing.arch. Dalibor Borák
Dobry dům, s.r.o.
Minská 198/60
616 00 BRNO

Věc: Inter IKEA Centre Česká republika, spol. s.r.o. – Ikea Brno – 838 Extension – dostavba a přestavba, k.ú. Dolní Heršpice – doplnění 2
(k.ú. Dolní Heršpice, ORP Brno, kraj Jihomoravský, ČHP 4-15-01)

Při výstavbě centra bylo celé území zvýšeno navážkou tak, aby objekty a rozhodující část parkovišť a komunikací bylo nad úroveň záplavy stoletou vodou. Při záplavě na úrovni Q 100 je předpokládáno zatopení části dvou proluk mezi budovami.
Proluka mezi budovou IKEA a ELEKTROWORLD bude zaplavena cca 302 m³ vody, proluka mezi budovami ELEKTROWORLD a BUDOVOU „A“ bude zaplavena cca 557 m³ vody.

Po projednání vyjádření Povodí Moravy, PM 021715/2006-203/Če. ze dne 06.06. 2006 a PM 028531/2006-203/Če ze dne 27.07.2006, která mimo jiné konstatují že zástavba proluk ovlivní odtokové poměry a tím dojde i ke zrychlení odtoku vody z lokality a možnosti vzniku následků v lokalitách umístěných níže po toku a proto zástavbu Povodí Moravy nedoporučuje a po konzultaci o skutečném vlivu záplavy, investor předložil návrh úpravy levého břehu řeky Svratky za budovou TESCO na svých pozemcích tak, aby vznikla zaplavovaná berma o stejné objemové kapacitě, jako je jsoucí kapacita proluk navržených k zastavení.

Po realizaci navržené bermy bude zachován objem vody zadržované v území a nedojde k ovlivnění odtokových poměrů ani lokalit umístěných níže po toku řeky jinak než je tomu nyní.

Přílohy:

- SITUACE – PŘEDPOKLÁDANÝ PRŮBĚH Q100 M 1 : 2000
- SITUACE – UMÍSTĚNÍ BERMY..... M 1 : 2000
- TYPICKÝ ŘEZ BERMOU..... M1 : 100
- FOTOGRAFIE JSOUČÍHO STAVU ŘEŠENÉHO PROSTORU

*navržená berma na levém břehu
kompenzuje zrychlený objem nové
zástavby, takže nedojde ke změně
odtokových poměrů.*

21.8.06

D. B.

Povodí Moravy, s.p.
601 75 Brno, Dřevařská 11
IČO: 70890013, BIC: CZ70890013

7/1/10/04 B5

VARIANTA II

- Nová městská třída – v dané variantě navržena jako čtyřpruhová komunikace funkční skupiny B nadmístního charakteru s výrazným odlehčením trasy Koliště. Komunikace umožní přestavbu území.
- Mendlovo náměstí – přestavba celého uzlu včetně tunelové trasy z ulice Hlinky na Úvoz dle zpracovaných dokumentací. Řešení si vyžaduje zásah do území včetně průrazů bloků a asanací a včetně realizace průrazu Hybešova pro vedení tramvajové stopy. Součástí je i tunel Úvoz ve stoupání od Mendlova náměstí.
- Propojení Avion Park – Kaštanová – nová místní dvoupruhová komunikace územím Holáseckých jezer umožňující obsluhu území. Z legislativního hlediska nutno odpojit systém MK od D2.
- Propojení Nová Havránkova – Avion Park – nová místní dvoupruhová komunikace propojující území. Z legislativního hlediska nutno odpojit systém MK od D2.

VARIANTA III

- Propojení Bystrc – Bosonohy silnice II/602 – propojení regionálního významu mezi Bystrcí a silnicí II/602 za účelem rozvedení dopravy z Bystrce na město Brno. Součástí jsou mimoúrovňově křižovatky Žebětín a Bosonohy a napojení do obchvatu Bosonoh mezi Popůvkami a Bosonohami.
- Nová městská třída – v dané variantě navržena jako čtyřpruhová komunikace funkční skupiny B nadmístního charakteru s výrazným odlehčením trasy Koliště. Komunikace umožní přestavbu území.
- Mendlovo náměstí – přestavba celého uzlu včetně tunelové trasy z ulice Hlinky na Úvoz dle zpracovaných dokumentací. Řešení si vyžaduje zásah do území včetně průrazů bloků a asanací a včetně realizace průrazu Hybešova pro vedení tramvajové stopy. Součástí je i tunel Úvoz ve stoupání od Mendlova náměstí.
- Propojení Avion Park – Kaštanová – nová místní dvoupruhová komunikace územím Holáseckých jezer umožňující obsluhu území. Z legislativního hlediska nutno odpojit systém MK od D2.
- Propojení Nová Havránkova – Avion Park – nová místní dvoupruhová komunikace propojující území. Z legislativního hlediska nutno odpojit systém MK od D2.

9.1.2.5. Modely silniční dopravy

Modely silniční dopravy lze rozdělit na dvě základní kategorie. Ta hlavní – koncepční, řeší základní komunikační síť aglomerace a města Brna v návaznosti na komunikační síť Jihomoravského kraje a celé České republiky, doplňková pak řeší vnitřní komunikační systém. Obě kategorie jsou navzájem propojeny a vychází ze stejných zásad a přístupů. Z hlediska koncepce nevykazují zásadních odchylek. Tyto jsou dány jednak časem zpracování a jednak doplněním o vnitřní síť v detailním modelu města Brna.

Obě kategorie modelů slouží jiným účelům. Hlavní koncepční část k porovnání dvou přístupů k řešení celé sítě – tedy k porovnání Variant I, II s Variantou III, doplňkový detailní model k rozdělení dopravy uvnitř systému.

Koncepční dopravní model v aktuálním stavu zpracoval ing. Plichta (HBH s.r.o. atelier dopravního inženýrství ADIAS). Na tento model navázal model vnitřního systému (Brněnské komunikace a.s., UDI).

Dopravní model výhledového stavu komunikační sítě (a z něho pak model vnitřní sítě) vychází ze stávajícího modelu Jihomoravského kraje. Tento dopravní model byl vypracován v roce 2006 v programovém systému AUTO (Ing. M. Fuchs – Praha). Tento program je určen pro dopravně inženýrské výpočty v oblasti prognózy dopravy a zaléžování sítě automobilovou dopravou. Podkladem byly údaje o nejdůležitějších mezioblastních vztazích získaných z více než 190 směrových dopravních průzkumů na území celého Jihomoravského kraje a podrobná znalost komunikační sítě. Síť tohoto modelu zahrnuje všechny úseky dálnic, silnic I. a II. třídy a většinu silnic III. třídy na území Jihomoravského kraje. Tento model zahrnuje i základní komunikační síť města Brna. Celkový rozsah dopravního modelu umožňuje promítnout i zásadní změny v komunikačním systému za hranicemi Jihomoravského kraje do zřízení jeho silniční sítě. Kalibrace modelu byla provedena na hodnoty intenzit dopravy ze sčítání ŘSD ČR 2005. Dopravní model je průběžně aktualizován tak, aby se zobrazily aktuální změny na komunikační síti, případně zapracovaly další dopravní podklady o směrování dopravy, případně o zatížení některých úseků. Poslední aktualizace byla provedena na začátku tohoto roku na základě podkladů získaných v průběhu roku 2008 při směrových i profilových dopravních průzkumech (na hraničních přechodech Hatě, Mikulov, Poštomá, Ladná a Lanžhot, okolo silnic I/43, I/53 a II/385, v okolí výhledových obchvatů na území kraje (Valtice, Kunštát, Kyjov a Rosice). Nárůst intenzity dopravy na dálniční a silniční síti v roce 2008 proti roku celostátního sčítání dopravy 2005 byl odvozen z dílčích výsledků automatických sčítačů poskytnutých ŘSD ČR Praha. Při stanovení intenzit dopravy na výhledové komunikační síti se vycházelo z mezioblastních vztahů získaných kalibrací vstupních údajů z roku 2009. Pro výhledové období roku 2030 byly tyto mezioblastní vztahy navýšeny pomocí výhledových růstových koeficientů ŘSD ČR (z roku 2007). Intenzity dopravy uvedené v kartogramech (pro rok 2030) zahrnují ještě navýšení přepravních vztahů vlivem využití potenciálu území na území města Brna i v jeho okolí, uvažovaného k tomuto období (dle urbanistických podkladů UAD Studia vypracovaných pro rozvojová území v okolí města Brna v letech 2000 až 2008 jako podklad pro modelování intenzit na výhledové síti pro Magistrát města Brna, UAD Studio a PK Ossendorf), a vliv realizace dálnice A5 a jejího propojení s rychlostní silnicí R52 v oblasti hraničního přechodu Mikulov (dle rakouského Asfinagu). Růst stávající vnitřní dopravy na území města Brna je zohledněn koeficientem 1,25 pro osobní dopravu a 1,15 pro vztahy těžké dopravy.



MAGISTRÁT MĚSTA BRNA
ODBOR ÚZEMNÍHO PLÁNOVÁNÍ A
ROZVOJE

N 1287

Flu.

| | |
|------------------------|--|
| Pořadové číslo námítky | MAGISTRÁT MĚSTA BRNA Odbor územního plánování a rozvoje |
| Došlo dne: | - 9 -03- 2011 |

Č.j. MMB: 0101701
Příl.:

| NÁMITKA | |
|---|---|
| KE KONCEPTU ÚZEMNÍHO PLÁNU MĚSTA BRNA | |
| podle ustanovení § 48 odst. 2 zákona č. 183/2006 Sb., o územním plánování a stavebním řádu (stavební zákon) v platném znění | |
| I. Identifikační údaje vlastníka/zástupce veřejnosti podávajících námítku | |
| Jméno, příjmení fyzické osoby/ název právnické osoby | Mgr. Hana Tylová, Ing. Libor Tyl |
| Adresa / sídlo | Na Kopcích 3, 612 00 Brno |
| Identifikace vlastněné nemovitosti | parcela 4384 |
| Podává-li věcně shodnou námítku více navrhovatelů, jsou údaje o nich (jméno, příjmení, adresa a identifikace vlastněné nemovitosti) uvedeny v samostatných přílohách | <input type="checkbox"/> ano <input checked="" type="checkbox"/> ne |
| II. Upřesnění obsahu námítky | |
| k návrhu řešení | k procesu pořízování |
| textové části <input type="checkbox"/> ano <input checked="" type="checkbox"/> ne | grafické části <input checked="" type="checkbox"/> ano <input type="checkbox"/> ne |
| | <input type="checkbox"/> ano <input checked="" type="checkbox"/> ne |
| III. Údaje o uplatněné námítce k variantě (variantám) konceptu <input checked="" type="checkbox"/> I. <input checked="" type="checkbox"/> II. <input checked="" type="checkbox"/> III. | |
| Městská část | Brno Královo Pole |
| Katastrální území | Královo Pole |
| Parcelní čísla pozemků (adresa nemovitosti, doplňující popis lokality) | 4384 stabilizovaná plocha čistého bydlení - BC 4383 rodinný dům |
| Obsah námítky | Rodinný dům 4383 na parcele 4384 nemá vyřešený příjezd. Původní cestu zaplotili majitelé pozemků 4375 a 4374/3. Ve spolupráci s majiteli sousedních parcel 4377, 4378 a 4379, kteří žádají o zahrnutí parcel do plochy čistého bydlení, vyřešíme příjezd k rodinnému domu 4383. Parcela 4384 je vedena jako stabilizovaná plocha čistého bydlení. |
| IV. Grafická příloha k námítce | <input checked="" type="checkbox"/> ano <input type="checkbox"/> ne SPOLEČNĚ |
| V. Ostatní přílohy - zmocnění zástupce veřejnosti, ve smyslu § 23 odst. 2 a 3 stavebního zákona | <input type="checkbox"/> ano <input checked="" type="checkbox"/> ne |
| VI. Preference varianty konceptu | |
| <input type="checkbox"/> I. varianta | <input type="checkbox"/> II. varianta |
| | <input type="checkbox"/> III. varianta |
| Brno dne 5.3.2011 | Tyl Tylová podpis vlastníka / zástupce veřejnosti |
| Vyplněný formulář zašlete nejpozději do 10.3.2011 na adresu : Magistrát města Brna, Odbor územního plánování a rozvoje, Kounicova 67, 601 67 Brno (viz veřejná vyhláška) | |

N 1290

Alex



územní plán města Brna

MAGISTRÁT MĚSTA BRNA
 ODBOR ÚZEMNÍHO PLÁNOVÁNÍ A
 ROZVOJE

| | |
|------------------------|--|
| Pořadové číslo námítky | MAGISTRÁT MĚSTA BRNA Odbor územního plánování a rozvoje |
| Došlo dne: | - 9 -03- 2011 |

Číslo MMB: 0101/202
 Přít:

NÁMITKA KE KONCEPTU ÚZEMNÍHO PLÁNU MĚSTA BRNA

podle ustanovení § 48 odst. 2 zákona č. 183/2006 Sb., o územním plánování a stavebním řádu (stavební zákon) v platném znění

I. Identifikační údaje vlastníka/zástupce veřejnosti podávajících námítku

| | |
|--|---|
| Jméno, příjmení fyzické osoby/ název právnické osoby | Zdeněk Fryčar |
| Adresa / sídlo | Královo Pole 83E 612 00 Brno |
| Identifikace vlastněné nemovitosti | Parcely 4321/3, 4321/4, 4321/5, 4322/4 Budova - rekreační objekt č.e. 83 na parcele 4321/3 |
| Podává-li věcně shodnou námítku více navrhovatelů, jsou údaje o nich (jméno, příjmení, adresa a identifikace vlastněné nemovitosti) uvedeny v samostatných přílohách | <input type="checkbox"/> ano <input checked="" type="checkbox"/> ne |

II. Upřesnění obsahu námítky

| | | |
|---|---|---|
| k návrhu řešení | k procesu pořizování | |
| textové části | grafické části | |
| <input type="checkbox"/> ano <input checked="" type="checkbox"/> ne | <input checked="" type="checkbox"/> ano <input type="checkbox"/> ne | <input type="checkbox"/> ano <input checked="" type="checkbox"/> ne |

III. Údaje o uplatněné námítce k variantě (variantám) konceptu

| | |
|--|--|
| | <input checked="" type="checkbox"/> I. <input checked="" type="checkbox"/> II. <input checked="" type="checkbox"/> III. |
| Městská část | Brno - Královo Pole |
| Katastrální území | Královo Pole 611484 |
| Parcelní čísla pozemků (adresa nemovitosti, doplňující popis lokality) | 4321/4, 4322/4 |
| Obsah námítky | Žádám tímto o převod části výše uvedených parcel, dle přílohy, na plochy čistého bydlení. Na pozemku mám s dětmi zřízeno trvalé bydliště. Spolu s vlastníky okolních parcel, přiléhajících k příjezdové cestě do této oblasti, jsem připraven k finanční spolupráci na vybudování inženýrských sítí a rekonstrukci a udržování příjezdové cesty. |

IV. Grafická příloha k námítce

ano
 ne


V. Ostatní přílohy

- zmocnění zástupce veřejnosti, ve smyslu § 23 odst.2 a 3 stavebního zákona ano ne

VI. Preference varianty konceptu

I. varianta II. varianta III. varianta

V Brně dne 4.3.2011


 podpis vlastníka / zástupce veřejnosti

Vyplněný formulář zašlete nejpozději do 10.3.2011 na adresu :

Magistrát města Brna, Odbor územního plánování a rozvoje, Kounicova 67, 601 67 Brno

(viz veřejná vyhláška)

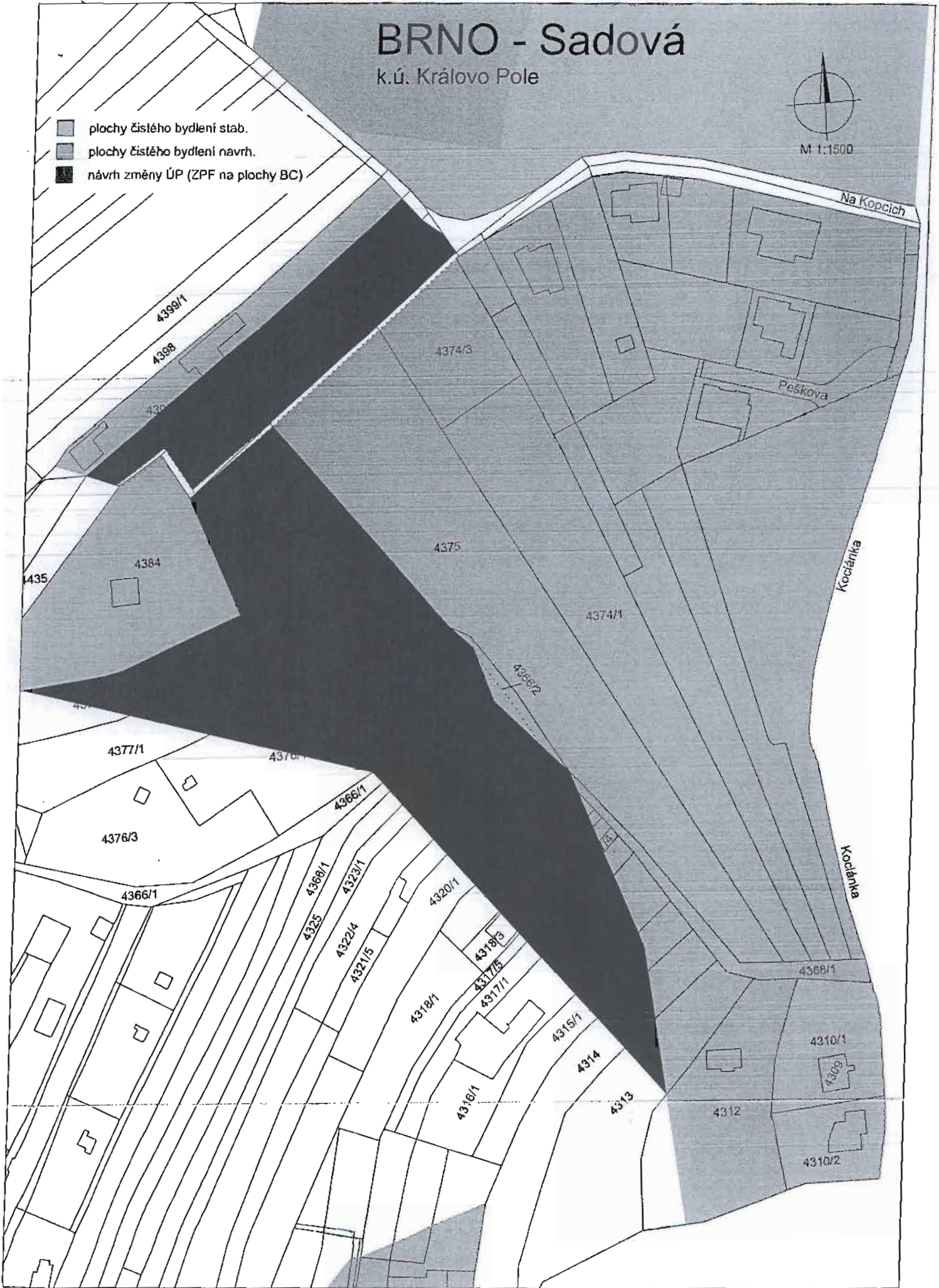
BRNO - Sadová

k.ú. Královo Pole



M 1:1500




- plochy čistého bydlení stab.
- plochy čistého bydlení návrh.
- návrh změny ÚP (ZPF na plochy BC)



BRNO - Sadová

k.ú. Královo Pole



-  plochy čistého bydlení stab.
-  plochy čistého bydlení návrh.
-  návrh změny ÚP (ZPF na plochy BC)



N 1279

Hlir.



MAGISTRÁT MĚSTA BRNA
ODBOR ÚZEMNÍHO PLÁNOVÁNÍ A
ROZVOJE

| | |
|------------------------|--|
| Pořadové číslo námítky | MAGISTRÁT MĚSTA BRNA Odbor územního plánování a rozvoje |
| Došlo dne: | - 9 -03- 2011 |

Čj. MMB: 0.10.1706
Příl.:

NÁMITKA

KE KONCEPTU ÚZEMNÍHO PLÁNU MĚSTA BRNA

podle ustanovení § 48 odst. 2 zákona č. 183/2006 Sb., o územním plánování a stavebním řádu (stavební zákon) v platném znění

I. Identifikační údaje vlastníka/zástupce veřejnosti podávajících námítku

| | | | | |
|--|---|-----|-------------------------------------|----|
| Jméno, příjmení fyzické osoby/ název právnické osoby | ANNA VLASTA NAJMANOVÁ, o.s.c. | | | |
| Adresa / sídlo | 621 00 BRNO, HAVELKOVÁ 12 | | | |
| Identifikace vlastněné nemovitosti | PARCELA č. 4377/1 - ZAHRADA, ČELKOVY PLOCHA 1815 m ² | | | |
| Podává-li věcně shodnou námítku více navrhovatelů, jsou údaje o nich (jméno, příjmení, adresa a identifikace vlastněné nemovitosti) uvedeny v samostatných přílohách | <input type="checkbox"/> | ano | <input checked="" type="checkbox"/> | ne |

II. Upřesnění obsahu námítky

| | | | |
|---|---|---|--|
| k návrhu řešení | | k procesu pořizování | |
| textové části | grafické části | | |
| <input type="checkbox"/> ano <input checked="" type="checkbox"/> ne | <input checked="" type="checkbox"/> ano <input type="checkbox"/> ne | <input type="checkbox"/> ano <input checked="" type="checkbox"/> ne | |

III. Údaje o uplatněné námítce k variantě (variantám) konceptu I. II. III.

| | |
|--|---|
| Městská část | BRNO - UDRŽLOVO POLE |
| Katastrální území | UDRŽLOVO POLE 61448H |
| Parcelní čísla pozemků (adresa nemovitosti, doplňující popis lokality) | 4377/1 |
| Obsah námítky | Parcela č. 4377/1 je v katastru nemovitosti Brno - území Udržlovo Pole - vedena jako "zahradka" - <u>zemědělský půdní fond</u> Žádám o změnu v ÚPMB na lokalitu "plocha čistého bydlení" Odůvodnění žádosti je uvedeno v příloze. |

IV. Grafická příloha k námítce

ano
 ne
SPOLEČNĚ

V. Ostatní přílohy

- zmocnění zástupce veřejnosti, ve smyslu § 23 odst. 2 a 3 stavebního zákona ano ne

VI. Preference varianty konceptu

I. varianta II. varianta III. varianta

V dne 2011

.....
podpis vlastníka / zástupce veřejnosti

Vyplněný formulář zašlete nejpozději do 10.3.2011 na adresu :

Magistrát města Brna, Odbor územního plánování a rozvoje, Kounicova 67, 601 67 Brno

(viz veřejná vyhláška)

Odůvodnění námítky:

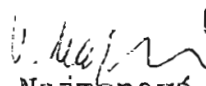
Parcela č. 4377/4 je v Katastru nemovitostí Brno - území Královo Pole-vedena jako "zahraďa" - zemědělský půdní fond. V žádné variantě Konceptu budoucího ÚPMB se nepočítá s převodem na "plochy čistého bydlení" této parcely ani parcel okolních.

Vzhledem ke změnám věkové struktury původních majitelů a změněnému stylu života mnoha současných majitelů dochází k zanedbávání a devastaci stylu a účelu zahradních ploch, tak jak bylo v územním plánu míněno a určeno.

V okolí již rodinné domy vznikají - ať již se souhlasem stavebního úřadu, někdy ale i bezjeho svolení - dokonce je plánován i styl větší bytové výstavby.

Současní majitelé parcel v této lokalitě mají zájem řešit své bytové problémy výstavbou na vlastních parcelách v souladu s novým ÚPMB.

Lokalita je vhodná pro "čisté bydlení".


Dr. V. Najmanová



MAGISTRÁT MĚSTA BRNA
 ODBOR ÚZEMNÍHO PLÁNOVÁNÍ A
 ROZVOJE

N 127P

Alor

| | |
|----------------------|---|
| MAGISTRÁT MĚSTA BRNA | |
| Pořadové č. námítky | Odbor územního plánování a rozvoje N/..... |
| Došlo dne: | 9-03-2011 |
| Č.j. MMB: | 010170P |
| Příl.: | |

| NÁMITKA | |
|---|---|
| KE KONCEPTU ÚZEMNÍHO PLÁNU MĚSTA BRNA | |
| podle ustanovení § 48 odst. 2 zákona č. 183/2006 Sb., o územním plánování a stavebním řádu (stavební zákon) v platném znění | |
| I. Identifikační údaje vlastníka/zástupce veřejnosti podávajících námítku | |
| Jméno, příjmení fyzické osoby/ název právnické osoby | Crocháčková Marie |
| Adresa / sídlo | Brno - Kvilovo Pole, SRBSKÁ 7, 612 00 |
| Identifikace vlastněné nemovitosti | parcely 4378/1 |
| Podává-li věcně shodnou námítku více navrhovatelů, jsou údaje o nich (jméno, příjmení, adresa a identifikace vlastněné nemovitosti) uvedeny v samostatných přílohách | <input type="checkbox"/> ano <input checked="" type="checkbox"/> ne |
| II. Upřesnění obsahu námítky | |
| k návrhu řešení | k procesu pořizování |
| textové části <input type="checkbox"/> ano <input checked="" type="checkbox"/> ne | grafické části <input checked="" type="checkbox"/> ano <input type="checkbox"/> ne |
| | <input type="checkbox"/> ano <input checked="" type="checkbox"/> ne |
| III. Údaje o uplatněné námítce k variantě (variantám) konceptu <input checked="" type="checkbox"/> I. <input checked="" type="checkbox"/> II. <input checked="" type="checkbox"/> III. | |
| Městská část | Brno - Kvilovo Pole |
| Katastrální území | Kvilovo Pole |
| Parcelní čísla pozemků (adresa nemovitosti, doplňující popis lokality) | 4378/1 Kvacianka |
| Obsah námítky | Obsah námítky: Vzhledem k tomu, že na parcele č. 4378/1 je roztně kholaudovaná stavba garáže a chaty, je vhodné tento pozemek převést na plochu ústředního bydlení, k čemuž již v současně době slouží. |
| IV. Grafická příloha k námítce | <input checked="" type="checkbox"/> ano <input type="checkbox"/> ne SPOLEČNĚ |
| V. Ostatní přílohy - zmocnění zástupce veřejnosti, ve smyslu § 23 odst.2 a 3 stavebního zákona | <input type="checkbox"/> ano <input checked="" type="checkbox"/> ne |
| VI. Preference varianty konceptu | |
| <input type="checkbox"/> I. varianta <input type="checkbox"/> II. varianta <input type="checkbox"/> III. varianta | |
| V Brně dne 4.3.2011 | Crocháčková Marie podpis vlastníka / zástupce veřejnosti |
| Vyplněný formulář zašlete nejpozději do 10.3.2011 na adresu : Magistrát města Brna, Odbor územního plánování a rozvoje, Kounicova 67, 601 67 Brno (viz veřejná vyhláška) | |



MAGISTRÁT MĚSTA BRNA
ODBOR ÚZEMNÍHO PLÁNOVÁNÍ A
ROZVOJE

N 1277

| | |
|------------------------|--|
| Pořadové číslo námítky | MAGISTRÁT MĚSTA BRNA Odbor územního plánování a rozvoje |
| Došlo dne: | - 9 -03- 2011 |
| Č.j. MMB: | 0101709 |
| Příl.: | |

| NÁMITKA | |
|---|--|
| KE KONCEPTU ÚZEMNÍHO PLÁNU MĚSTA BRNA | |
| <i>podle ustanovení § 48 odst. 2 zákona č. 183/2006 Sb., o územním plánování a stavebním řádu (stavební zákon) v platném znění</i> | |
| I. Identifikační údaje vlastníka/zástupce veřejnosti podávajících námítky | |
| Jméno, příjmení fyzické osoby/ název právnické osoby | LUCIA'N PILLER |
| Adresa / sídlo | HRA'ZKA 4, 62100 BRNO |
| Identifikace vlastněné nemovitosti | k.ú.: Královo Pole, parcelní číslo: 4376/5; 1200 m ² |
| Podává-li věcně shodnou námítku více navrhovatelů, jsou údaje o nich (jméno, příjmení, adresa a identifikace vlastněné nemovitosti) uvedeny v samostatných přílohách | <input type="checkbox"/> ano <input checked="" type="checkbox"/> ne |
| II. Upřesnění obsahu námítky | |
| k návrhu řešení | k procesu pořizování |
| textové části <input type="checkbox"/> ano <input checked="" type="checkbox"/> ne | grafické části <input checked="" type="checkbox"/> ano <input type="checkbox"/> ne |
| | <input type="checkbox"/> ano <input checked="" type="checkbox"/> ne |
| III. Údaje o uplatněné námítce k variantě (variantám) konceptu <input checked="" type="checkbox"/> I. <input checked="" type="checkbox"/> II. <input checked="" type="checkbox"/> III. | |
| Městská část | BRNO - Královo Pole |
| Katastrální území | Královo Pole |
| Parcelní čísla pozemků (adresa nemovitosti, doplňující popis lokality) | pomístní název: HAMERLA'KY parcelní čísla: 4376/5 a 4376/1 |
| Obsah námítky | Návrh na zařazení parcel č. 4376/5 a 4376/1 do ploch čistého bydlení viz.: „Příloha k Námítce ke konceptu územního plánu Města Brna“ a grafická příloha (černě vyznačené). Počet příloh: 21 |
| IV. Grafická příloha k námítce | <input checked="" type="checkbox"/> ano <input type="checkbox"/> ne SPOLEČNĚ |
| V. Ostatní přílohy - zmocnění zástupce veřejnosti, ve smyslu § 23 odst.2 a 3 stavebního zákona | <input type="checkbox"/> ano <input checked="" type="checkbox"/> ne |
| VI. Preference varianty konceptu | |
| <input type="checkbox"/> I. varianta <input type="checkbox"/> II. varianta <input type="checkbox"/> III. varianta | |
| V BRNĚ dne 8.5. 2011 | Lucian Piller podpis vlastníka / zástupce veřejnosti |
| Vyplněný formulář zašlete nejpozději do 10.3.2011 na adresu : Magistrát města Brna, Odbor územního plánování a rozvoje, Kounicova 67, 601 67 Brno (viz veřejná vyhláška) | |

Her.

Příloha k Námitce ke konceptu územního plánu Města Brna

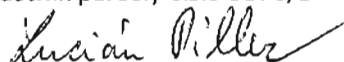
Pozemky parcelní čísla: 5376/1, 5376/3 a 5376/5 (původně jedna parcela) patří naší rodině od roku 1871, což bude letos 140 let. Tyto pozemky jsme využívali a stále využíváme jako zahradu a i v budoucnu plánujeme je takto používat. O možnosti výstavby rodinného domu na těchto pozemcích jsme se již zajímali před rokem 1989, ale v té době byla v dané lokalitě plánována výstavba sídliště a povolení výstavby nepřicházelo v úvahu. V podstatě hrozilo vyvlastnění za účelem výstavby sídliště.

S velkými nadějemi jsme očekávali změnu po roce 1989 a doufali jsme ve větší úctu a respekt k soukromému majetku a právu s ním svobodně nakládat, bohužel jsme byli znovu zklamaní a dál setrvává stav, kdy si na těchto pozemcích rodinný dům postavit nemůžeme, i když hrozba vyvlastnění nějakým způsobem pominula. Tyto parcely jsou totiž vedeny jako zemědělský půdní fond, což jakoukoliv výstavbu rodinného domu znemožňuje.

Navrhují proto, aby celá parcela č. 5376/5 a část parcely 5376/1 byly zahrnuty do ploch čistého bydlení viz. grafický návrh. V lokalitě, kde se tyto parcely nacházejí již výstavba rodinných domů probíhá, jelikož parcela č. 5376/5 přímo sousedí s oblastí, která je v ÚP MB vyznačena, jako plochy čistého bydlení. V poslední době vzniklo v okolí několik rodinných domů a je zde též množství rodinných domů postavených v daleké minulosti, takže tato oblast nemá čistě zahrádkářský charakter.

Ing. Lucián Piller

vlastník parcely číslo 5376/5



Poznámka:

vlastníkem parcely číslo 5376/1 je můj otec Ing. Stanislav Piller

vlastníkem parcely číslo 5376/3 jsou mí rodiče (SJM Ing. Stanislav Piller a Alice Pillerová)

401 Huran

Jana Krejci

Od: sedlak.jaro@seznam.cz
Odesláno: 11. března 2011 0:25
Komu: informace@brno.cz; kp@brno.cz; oupr@brno.cz
Předmět: výstavba dalšího nádraží zdůvodněna lživými a klamavými

MAGISTRÁT MĚSTA BRNA
Odbor územního plánování a rozvoje
argumenty
Datum dne: 10-03-2011
Č.j. MMB: 0101935
Příl:

Dobrý den,

k územnímu plánu města Brna sděluji že prosazovaná výstavba dalšího nádraží, vzdáleného (údajně "odsunutého") je zdůvodněna lživými a zavádějícími argumenty. Od samého začátku.

Už samotný název "odsunutě" nádraží je klamavý. Nic se nepřesouvá, další nádraží se staví celé znovu, od základů. Z dosavadního nádraží se nepřenesl ani cihla.

Při zdůvodňování proč by se další nádraží mělo stavět padlo množství pochybných "argumentů", například:

tvrzení že evropské předpisy "požadují rovnou nástupní hranu" bylo od začátku lživé, nic takového tam nestojí. Nástupiště na stávajícím nádraží ve středu města mohou vyhovět.

Tvrzení "několika-minutové zpoždění při průjezdu přes střed města způsobí že se Brnu vyhnou evropské rychlíky" je nesmyslné a lživé. Když ne přes Brno kudy by spoje jely? Přes Přerov a koněspřežkou přes Hodonín? Každá jiná trasa je výrazně delší, pro spoje dnes procházející Brnem. Tvrzení že polozatáčka před Hlavním nádražím způsobí odklon rychlíků mimo Brno je nesmysl a vědomá lež. Zpoždění při průjezdu Brnem způsobují zatáčky do Obřan. Tam je příčina, ne jinde. Až se ony odstraní zrychlí se průjezd Brnem. Pokřiky o zatáčke před Hl. nádražím jsou prázdné plky betonářské lobby.

Pokud kvůli údajně minutě prodlevy v zatáčke je někdo schopen zničit dopravu ve městě ať si místo toho za domácí úlohu navrhne vykrácení železniční smyčky okolo Husovic, Maloměřic a Obřan (které zdržují skutečně, a o pět minut). Betonu by prodal také hodně, i tunel by byl. Ať se nacpe našimi penězi, ale ať neničí naše město.

Mlžení pí Wendscheové o tom že "jízdni doba mezi novým a hlavním nádražím bude jen 5 minut" je klam. Cestující na novém nádraží by museli čekat na spoj, nastupovat, i jízdni doba bude delší než klame Wendscheová protože na cestě je několik věčně ucpaných křižovatek, musí vystupovat, úhrnem 22 minut. Pro desetitisíce dojíždějících to bude znamenat ztracenou hodinu života každý den. Za rok představuje úsilí Wendscheové 20 zničených lidských životů, 20 mrtvých každý rok. Kvůli úsilí vychytralých lumpů napojených na pí Wendscheovou. Každý den, dalších 200 let.

Wendscheová záměrně klame např. vypichováním že "stavba na Nádražní bude mít potíže s MHD". Wendscheová zamlčuje že se jedná jen o dočasné záležitosti během stavby, jinak Nádražní je topologicky na stejném místě jako budova Hlavního nádraží čili skvělá. Wendscheová systematicky zamlčuje že jí prosazovaná VZDÁLENÁ stavba na periferii bude mít potíže s MHD TRVALE. Prosazuje stavbu na kraji Komárova daleko od svazku (kmene) hromadné dopravy, a ruší blízkost nádraží u uzlu MHD která přináší velké výhody cestujícím.

O rozbití stávající sítě MHD výstavbou dalšího, vzdáleného nádraží Ing W. ví protože uspořádání jižní části dlouhodobě zpracovávala. Tvářila se tehdy že připustí diskusi občanů, ale ve skutečnosti na otázky (věcné, logické a zásadní) odpovědní úředníci neodpověděli dodnes. Zbyla tedy už jen emocionální prohlášení. Architektonické studie předkládané odborem magistrátu líčí jaký výhled bude z bulváru mezi železničním nádražím a nádražím městské hromadné dopravy. Jenže když dojíždějící šlapou deseti tisíci kilometr v blátě tak žádný z nich nekouká nahoru. Jen přemýšlí co by během ztraceného času mohli udělat doma a či zájem hájil úředník magistrátu když protlačoval takový nesmysl. Zájem dojíždějících se úředníka netýká, finanční zájmy novodobých vlivných soudruhů jsou mu velmi blízko.

Lidé kteří o nádraží rozhodují nejedou vlakem, ti jezdí autem (zvláště majitelé stavebních firem). Ti nepatří do kolonky ve statistice dojíždějících, bydlicích a zaměstnaných v okolí Brna, kteří to budou muset používat a každý den se budou trmácet k předělu Komárova a Trnité, a které město ignoruje.

Proč jistá skupinka lidí navršila všechny ty lži, ačkoli o jejich lživosti ví? Finanční zájem na stavbě dalšího nádraží. Jsou spojení se stavařskou lobby, a propojení stavebních firem s např. ODS je veřejně známo, představitelé stavebních firem dokonce opakovaně kandidují za ODS, nebo nastrkují vazaly na kandidátky. Spekulace s pozemky které "lépe informovaní a aktivní občané kteří si věří a kteří spolu mluví," napojení na úředníky města, skoupili poté co se v kuloárech rozhodlo o stavbě dalšího nádraží už vyvanuly, teď zůstávají ještě betonáři.

Na důvodových studiích jsou místo Hlavního nádraží zdůrazněny plochy zeleně na místě současných kolejišť a provozních objektů, na uchláčení veřejnosti. Jen propaganda. Na jednu stranu lobby tvrdí že na jižnějších pozemcích za hlavním nádražím je velká poptávka po výstavbě (prý blokováná násepem), zatímco na mnohem cennějších rozsáhlých pozemcích v úplném středu města se prý všude objeví tráva. To je evidentní protimluv, vědomá lež.

Zvláště když to tvrdí stejní lidé kteří nechali rozbit poslední park ve městě kvůli finančnímu zájmu jednoho putykáře.

Tvrzení že výstavbu mezi ul. Uhelnou a Opuštěnou prý blokuje násep železnice který vede podél jedné strany plochy je nesmysl, pořád jsou tam 3 volné strany a ze všech stran prostor obkružují silnice. Jde jen o propagandu.

Až se začne stavět varianta nucená úřední obstrukcí vlivových jedinců napojených na ODS(stavební firmu) pak drobná změna územního plánu půjde rychle, vždyť "toho trávníku je tam příliš mnoho a město si nemůže dovolit ponechávat nejcennější pozemky ležet nevyužitě, navíc se s tím stejně počítalo k zaplacení nákladů na rozsáhlou výstavbu vzdáleného nádraží" a celý prostor se zastaví hyper-mega-markety, kancelářemi a butiky: sklo, prach, asphalt, anonymita, večer prázdné mrtvo.

Místo "parku uprostřed města" bude výsledkem skupiny napojené na betonáře dvojice suchých haluzí a kilometry betonové špíny.

Propaganda betonářů v novinách zdůrazňuje že o stavbě dalšího nádraží rozhodlo přiklepnutí dotací z EU prý jí upřednostňované varianty : "Nelze zajistit peníze z evropských fondů na jinou variantu, ... nedosažitelnost prostředků z EU v období 2007-2013." Je to opět lež, opět betonářů.

Skutečný postoj EU je následující: "Unie nemá zájem trvat na chybných projektech tam kde existuje lepší varianta, a je velmi pravděpodobné že úředníci evropské unie by byli přístupní změně." Pokud by se o to někdo snažil, jenže politické funkce obsadili lidé navázaní ve vedení stavebních firem.

Dále platilo: "Operační program Doprava, v rámci kterého lze v tomto případě o dotace žádat, zatím nebyl schválen Evropskou Komisí, a tak není ani možné aby bylo rozhodnuto které projekty v oblasti dopravy budou z evropských peněz v nadcházejícím období podpořeny." Takže ve skutečnosti je to na místních úřednících - a tam je problém který nám vnutil nevýhodné uspořádání. EK o tom nerozhodla ačkoli úředníci tvrdili opak. Úředníci vysloveně lžou, celých deset let.

Knihovna vysokých škol, které mají být středisky samostatného nezávislého myšlení, propagovala jedinou variantu, mocenskou. Drahým modelem hned ve vchodu, jako správná propaganda, s vystaveným jedním dopisem nekvalifikovaného důchodce (stejně jako to dělaly totalitní režimy dosud) který sám přiznává že věci nerozumí a jeho názory jsou okolím považovány za bláznovství, pochvalně přirovnávajícího nádraží k hazardní půjčce jeho otce kterého pak od krachu a exekuce zachránila jen vypuknutí válka která znehodnotila peníze. Takže nesmyslně jednající hazardér na to nakonec nedoplatil, to je ODStrašující cesta.

Bohužel nezbyvá než zaznamenávat další vítězství hazardních hráčů které zaplatíme našimi penězi i životy.

A vysokým školám pográtulovat k ideologickému úředníkovi který využívá svěřený úřad k soukromým politickým čachrům.

Jako argument úředníkům slouží spisek místního "znalce" který místo odpovědi na otázku "jak to bude s vazbou (vzdáleného) nádraží k MHD", na kterou nedokázal odpovědět, odvádí řeč vyhýbavě jinam. Nikdy nedokázali přiznat že to bude otřes. Jim je to jedno, hlavně že potečou peníze do soukromých kapes.

Jinde přiznává: "Využití stanic Židenice a Horní Heršpice je nízké kvůli jejich špatné vazbě na MHD." Vida, souvislost mezi napojením na MHD a využitím stanice vidí, ale jen u jiných stanic, při pohledu na hlavní nádraží trpí náhlou slepotou. Ve skutečnosti vysoké využití nádraží ve středu města (oproti jiným stanicím) je dáno jeho vynikající vazbou na městskou dopravu, a to kolejovou i nekolejovou.

Úředník ale celou věc otáčí naruby: vysokým počtem lidí využívajících nádraží ve středu města zdůvodňuje zrušení využívaného nádraží - a výstavbu jiného na VZDÁLENÉM místě. To je faul na logiku, a gól do vlastní sítě Brna. Rozbitím hromadné dopravy ve středu Brna špatnou volbou polohy nového nádraží, a tím "zvýšení vytíženosti okrajových stanic" které přitom nechce nikdo používat protože mají špatnou vazbu k MHD

kvůli jejich poloze...

Systematicky se vyhýbají odpovědi na otázku která popírá samotné zdůvodnění stavby (vazba na MHD a počty lidí), ale když analýza ČVUT přesně spočítá ztráty pro cestující tak to úředníci zamlčují, rozporují, a oslavují mocenskou výhru z titulu silnějšího manipulátora...

Úředníci zdůrazňují velikost parkoviště pro auta u vzdáleného městského nádraží jako prvořadé kritérium. Takovou hloupost by člověk čekal v putyce (je možné že tam je propaganda směřována).

Lidé jedou vlakem proto že se rozhodli nejet autem. Těžko si představit někoho normálního kdo bude jezdit do práce tak že pojedete autem na hlavní nádraží v Brně a odtud kousek vlakem. Takový člověk jede autem rovnou nebo přijede tramvají k nádraží. V budoucnu už nepřijede, pojedete autem přímo a vlak vynechá. Jen dnes přijede protože má spojení tramvají a trolejbusem s většinou města. Pokud se dnes někdo občas vrací z náhodné cesty tak buď jede dobře uspořádanou MHD přímo od výpravní budovy, nebo jej vyzvedne blízko. Nepotřebují parkoviště velké jako letiště kde by auto stálo celý den. Těžko si představit jak při cestě na dovolenou někdo nechá auto tři týdny na placeném parkovišti. Proč by to dělal, pokud přemýšlí aspoň selským rozumem? To je přece nesmysl. Proto je rozum lidí na překážku soudruhům z ODS, stejně jako dříve komunistům.

80% cestujících přechází na MHD a bus (Zvonařku), ostatní jdou přímo do středu města. Jen několik jednotlivců odváží taxík nebo známý, projíždějící.

Velikost parkoviště pro auta je nesmyslným kritériem, ale pro ODS je prvním, protože ve všech normálních prohrála.

Stávající nádraží má parkoviště u Tesca, přímo u výstupu z podchodu nádraží.

Na jiném místě propagandistických spisků betonáři přiznávají že počet lidí kteří přesedají z vlaku na auto je mizivý, ale dál zapírají souvislost a lžou o velkém parkovišti, ve skutečnosti zbytečném. Později, až se začne kopat nové nádraží daleko od průsečíku MHD, pak "náhodou" přijdou s objevem co všechno se bude muset postavit navíc, aby město aspoň trochu fungovalo. Hlavně že se bude zase stavět za veřejné peníze. Spisek místního "architekta" přiznává: "Podle nás se musí přestavět doprava v celém městě a lidé pak budou vystupovat jinde." O to jde - zbytečně přestavět celé město, miliony kubíků betonu a asfaltu, desítky miliard našich peněz vyhozených do zničení dopravy ve městě a vyspravování nejhorších následků.

Protestuji tedy proti snahám stavět další nádraží, vzdálené, v tzv. "odsunuté poloze" a žádám aby se opravilo stávající nádraží příp. aby se rozšířilo (stavba "Nádražní"). Berte to jako připomínku a námitku.

Tvrzení betonářů potměšilé: "už to nejde, prosadili jsme projekty příliš daleko, zvítězili jsme my nad občany, městem i dojíždějícími" je jen kec - ve skutečnosti když se chce, tak jde všechno. Ale tady se nechce, ze strany radnice rozhodně ne.

Jaroslav Sedlák



MAGISTRÁT MĚSTA BRNA
ODBOR ÚZEMNÍHO PLÁNOVÁNÍ A
ROZVOJE

N 1266

Handwritten mark

| | |
|---------------------------|--|
| Pořadové číslo námitky | MAGISTRÁT MĚSTA BRNA Odbor územního plánování a rozvoje |
| Došlo dne: | - 9 -03- 2011 |

Č. j. MMB: 0102/26
Příl.:

NÁMITKA KE KONCEPTU ÚZEMNÍHO PLÁNU MĚSTA BRNA

podle ustanovení § 48 odst. 2 zákona č. 183/2006 Sb., o územním plánování a stavebním řádu (stavební zákon) v platném znění

I. Identifikační údaje vlastníka/zástupce veřejnosti podávajících námitku

| | |
|--|--|
| Jméno, příjmení fyzické osoby/ název právnické osoby | MUDr. JAN FAJT |
| Adresa / sídlo | ZAMEČNICKÁ 8, BRNO, 602 00 |
| Identifikace vlastněné nemovitosti | PARCELA č. 4385 (LV č. 2343, 904 m ²) |
| Podává-li věcně shodnou námitku více navrhovatelů, jsou údaje o nich (jméno, příjmení, adresa a identifikace vlastněné nemovitosti) uvedeny v samostatných přílohách | <input type="checkbox"/> ano <input checked="" type="checkbox"/> ne |

II. Upřesnění obsahu námítky

| | | | |
|---|---|---|--|
| k návrhu řešení | | k procesu pořizování | |
| textové části | grafické části | | |
| <input type="checkbox"/> ano <input checked="" type="checkbox"/> ne | <input checked="" type="checkbox"/> ano <input type="checkbox"/> ne | <input type="checkbox"/> ano <input checked="" type="checkbox"/> ne | |

III. Údaje o uplatněné námitce k variantě (variantám) konceptu

| | |
|--|---|
| | <input checked="" type="checkbox"/> I. <input checked="" type="checkbox"/> II. <input checked="" type="checkbox"/> III. |
| Městská část | BRNO - KRALOVO TOLE |
| Katastrální území | KRALOVO TOLE |
| Parcelní čísla pozemků (adresa nemovitosti, doplňující popis lokality) | p. č. 4385, KOCIÁNKÁ |
| Obsah námítky | PŘEVOD PARCELY č. 4385 VEDENE JAKO ZAHRADA DO SKUPINY PLOCH URČENÝCH PRO ČISTÉ BYDLENÍ, SE KTERÝM ŽÁDÁ Z VARIANT ÚPMB NEPOČÍTÁ! (ODŮVODNĚNÍ NÁMITKY VIZ PŘÍLOHA A) |

| | |
|-----------------------------------|--|
| IV. Grafická příloha k námitce | <input checked="" type="checkbox"/> ano <input type="checkbox"/> ne SPOLEČNÁ |
|-----------------------------------|--|

| | |
|---|---|
| V. Ostatní přílohy - zmocnění zástupce veřejnosti, ve smyslu § 23 odst.2 a 3 stavebního zákona | <input type="checkbox"/> ano <input checked="" type="checkbox"/> ne |
|---|---|

| | |
|----------------------------------|---|
| VI. Preference varianty konceptu | <input type="checkbox"/> I. varianta <input type="checkbox"/> II. varianta <input type="checkbox"/> III. varianta |
|----------------------------------|---|

| | |
|---------------------|--|
| V BRNĚ dne 4.3.2011 | <i>[Signature]</i> podpis vlastníka / zástupce veřejnosti |
|---------------------|--|

Vyplněný formulář zašlete **nejpozději do 10.3.2011** na adresu :
Magistrát města Brna, Odbor územního plánování a rozvoje, Kounicova 67, 601 67 Brno
(viz veřejná vyhláška)

Příloha A k námitce ke konceptu územního plánu ze dne 4. 3. 2011
podané MUDr. Janem Fajtem, vlastníkem parcely č. 4385 v katastrálním území Brno, Královo Pole
(LV číslo 2343; zemědělský půdní fond; druh pozemku: zahrada; rozloha: 904 m²)

Odůvodnění námitky:

Cílem navrhovaných změn není v žádném případě nepatříčně zasahovat do stávajícího konceptu územního plánu, ale pouze do územního plánu promítnou realitu vývoje předmětného území, resp. dlouhodobou tendenci změny charakteru tohoto území od rekreační oblasti k plochám čistého bydlení.

Zahrady dotčené tímto návrhem v předmětné lokalitě Kociánka nejsou v současnosti využívány pro účely, pro které jsou dle platného územního plánu určeny. Majitelé předmětných parcel jsou většinou potomci původních sadařů a zahrádkářů a tyto plochy již aktivně nevyužívají. Zahrady nejsou příliš udržované, většinou s přestárlými ovocnými stromy a přebujelou vegetací. Majitelé těchto parcel většinou pouze vyčkávají, zda bude možné na jejich pozemcích umístit stavbu pro trvalé bydlení.

V bezprostřední blízkosti předmětných pozemků navíc zcela nesystémově vznikla a stále vzniká na pozemcích zařazených do zemědělského půdního fondu zástavba a související infrastruktura a ráz zahrádkářské kolonie a její základní funkce jsou již zcela potlačeny. Pokud jde o další rozvoj infrastruktury, vlastníci parcel, jichž se předmětná námitka týká, jsou ochotni spolufinancovat vybudování inženýrských sítí (především pak připojení parcel na vodu a elektřinu) a společně řešit případné komplikace se zajištěním příjezdových cest ke svým pozemkům.

Jsem přesvědčen, že navrhované změny jsou zcela v souladu s dosavadním návrhem konceptu územního plánu, který rozšiřuje plochy čistého bydlení na bezprostředně sousedící pozemky a rovněž žádným způsobem neodporuje zásadám územního rozvoje kraje či politice územního rozvoje, na nichž má být územní plán, ve smyslu §43 odst. (3) zákona č. 183/2006 Sb. o územním plánování a stavebním řádu (stavební zákon), založen. Navrhované změny navíc představují řešení územního plánu, které umožní propojení již existujících ploch čistého bydlení, v současnosti nesystémově oddělených parcelami určenými územním plánem jako zahrady, které již delší dobu neplní základní rekreační funkci.

Předem děkuji za kladné vyřízení návrhu.

V Brně dne 4. 3. 2011



MUDr. Jan Fajt



MAGISTRÁT MĚSTA BRNA
 ODBOR ÚZEMNÍHO PLÁNOVÁNÍ A
 ROZVOJE

N 1267

Alen

| | |
|----------------------|--|
| MAGISTRÁT MĚSTA BRNA | |
| Pořadové č. námítky | Odbor územního plánování a rozvoje N..... |
| Došlo dne. | 9 -03- 2011 |
| Č. MMB: | 0.102.143 |
| Příl.: | |

| NÁMITKA | |
|---|---|
| KE KONCEPTU ÚZEMNÍHO PLÁNU MĚSTA BRNA | |
| <i>podle ustanovení § 48 odst. 2 zákona č. 183/2006 Sb., o územním plánování a stavebním řádu (stavební zákon) v platném znění</i> | |
| I. Identifikační údaje vlastníka/zástupce veřejnosti podávajících námítku | |
| Jméno, příjmení fyzické osoby/ název právnické osoby | Bc. PAVEL KUBÍČEK |
| Adresa / sídlo | ELPLOVA 36, BRNO 628 00 |
| Identifikace vlastněné nemovitosti | parc. č. 4379, č. LV 2064, k.ú. 611484 |
| Podává-li věcně shodnou námítku více navrhovatelů, jsou údaje o nich (jméno, příjmení, adresa a identifikace vlastněné nemovitosti) uvedeny v samostatných přílohách | <input type="checkbox"/> ano <input checked="" type="checkbox"/> ne |
| II. Upřesnění obsahu námítky | |
| k návrhu řešení | k procesu pořizování |
| textové části <input type="checkbox"/> ano <input checked="" type="checkbox"/> ne | grafické části <input checked="" type="checkbox"/> ano <input type="checkbox"/> ne |
| | <input type="checkbox"/> ano <input checked="" type="checkbox"/> ne |
| III. Údaje o uplatněné námítce k variantě (variantám) konceptu <input checked="" type="checkbox"/> I. <input checked="" type="checkbox"/> II. <input checked="" type="checkbox"/> III. | |
| Městská část | BRNO - KRAĀLOVO POLE |
| Katastrální území | KRAĀLOVO POLE |
| Parcelní čísla pozemků (adresa nemovitosti, doplňující popis lokality) | p.č. 4379, KOCIÁŇKA, část SADOVA |
| Obsah námítky | Koncept ÚP města Brna (ve všech variantách) nezahrnuje pozemek s parc. č. 4379 v k.ú. Křálovovo Pole do ploch čistého bydlení. Odůvodnění námítky viz. příloha č. 1. |
| IV. Grafická příloha k námítce | <input checked="" type="checkbox"/> ano <input type="checkbox"/> ne STOLEČNĀ |
| V. Ostatní přílohy - zmocnění zástupce veřejnosti, ve smyslu § 23 odst. 2 a 3 stavebního zákona | <input type="checkbox"/> ano <input checked="" type="checkbox"/> ne |
| VI. Preference varianty konceptu | |
| <input type="checkbox"/> I. varianta | <input type="checkbox"/> II. varianta |
| | <input type="checkbox"/> III. varianta |
| v Brně dne 8.3.2011 | podpis vlastníka / zástupce veřejnosti |
| Vyplněný formulář zašlete nejpozději do 10.3.2011 na adresu : Magistrát města Brna, Odbor územního plánování a rozvoje, Kounicova 67, 601 67 Brno (viz veřejná vyhláška) | |

**Příloha č.1 k námitce ke konceptu územního plánu ze dne 8.3.2001 podané
Bc. Pavlem Kubičkem, vlastníkem parcely č. 4379 v katastrálním území Královo Pole**

Odůvodnění námitky:

Současný způsob využití pozemku s parcelním číslem 4379 v k.ú. Královo Pole jako druh pozemku zahrada (ZPF) již delší dobu neplní svou funkci. Ovočné stromy zde trpí suchem, což je zřejmé i z geologické struktury tohoto místa. Většina majitelů pozemků v této lokalitě tyto pozemky získala jako dědictví a nehodlá zde vysazovat nové ovocné stromy ani hospodařit, nýbrž vyčkávají na možnost realizace vlastního bydlení.

Protože v širším okolí již vzniká nesouvislá a nahodilá zástavba, která není žádným způsobem korigována, přestává tato oblast plnit svou dřívější funkci zahrad. Rozumným řešením je zahrnout skupinu parcel představujících jistou proluku mezi stávajícími a navrhovanými plochami čistého bydlení do jednoho celku. Vyřešilo by to nejen potřeby vlastníků parcel zde postavit vlastní bydlení, ale i problémy s příjezdem a přívodem IS vlastníků zde již žijících. Všichni zúčastnění vlastníci parcel podávající obdobné námitky jsou ochotni se podílet na dořešení všech problémů týkajících se příjezdové komunikace a přívodu IS.

Myslím si, že navrhované změny zobrazené ve **společné grafické příloze** jsou v souladu s návrhem konceptu územního plánu, který rozšiřuje plochy čistého bydlení na okolní pozemky a ani neodporuje zásadám územního rozvoje kraje či politice územního rozvoje, na nichž má být územní plán, ve smyslu §43 odst. (3) zákona č. 183/2006 Sb. o územním plánování a stavebním řádu (stavební zákon), založen.

V Brně dne 8.3.2011





MAGISTRÁT MĚSTA BRNA
ODBOR ÚZEMNÍHO PLÁNOVÁNÍ A
ROZVOJE

N 1268

Ala

| | |
|------------------------|--|
| Pořadové číslo námítky | MAGISTRÁT MĚSTA BRNA Odbor územního plánování a rozvoje |
| Došlo dne: | 9 -03- 2011 |
| Č. j. MMB: | 0102/157 |
| Příl.: | |

NÁMITKA KE KONCEPTU ÚZEMNÍHO PLÁNU MĚSTA BRNA

podle ustanovení § 48 odst. 2 zákona č. 183/2006 Sb., o územním plánování a stavebním řádu (stavební zákon) v platném znění

I. Identifikační údaje vlastníka/zástupce veřejnosti podávajících námítku

| | | |
|---|---|----------------------------|
| Jméno, příjmení fyzické osoby/ název právnické osoby | Ing. Jaroslav Rašovsky | Michal Rašovsky |
| Adresa / sídlo | Seifertova 20 638 00 BRNO | Václavova 9 Veleň Bítov |
| Identifikace vlastněné nemovitosti | parcela 4380 (celková plocha 1106m ²) | |

Podává-li věcně shodnou námítku více navrhovatelů, jsou údaje o nich (jméno, příjmení, adresa a identifikace vlastněné nemovitosti) uvedeny v samostatných přílohách

ano
 ne

II. Upřesnění obsahu námítky

| | | | |
|---|---|---|--|
| k návrhu řešení | | k procesu pořizování | |
| textové části | grafické části | | |
| <input type="checkbox"/> ano <input checked="" type="checkbox"/> ne | <input checked="" type="checkbox"/> ano <input type="checkbox"/> ne | <input type="checkbox"/> ano <input checked="" type="checkbox"/> ne | |

III. Údaje o uplatněné námítce k variantě (variantám) konceptu

I. II. III.

| | |
|--|--------------------|
| Městská část | BRNO - Králov Pole |
| Katastrální území | Králov Pole |
| Parcelní čísla pozemků (adresa nemovitosti, doplňující popis lokality) | 4380, kocichňka |

Obsah námítky

Obsahem námítky je parcela č. 4380, která je v současné době vedena jako součást pozemkové úpravy půdního fondu a s jejím převodem na plochy čistého bydlení se v žádném variantu ÚPMB nijak nepáří. Tato lokalita je z našeho pohledu vhodná pro výstavbu rodinných domů, pro které pro rekonstrukci byly velmi dobře využity.

(viz Odůvodnění námítky - příloha)

IV. Grafická příloha k námítce

ano *SPOLEČNĚ*
 ne

V. Ostatní přílohy - zmocnění zástupce veřejnosti, ve smyslu § 23 odst.2 a 3 stavebního zákona

ano ne

VI. Preference varianty konceptu

I. varianta II. varianta III. varianta

V *BRNĚ* dne *1.3.2011*

Rašovsky Rašovsky
podpis vlastníka / zástupce veřejnosti

Vyplněný formulář zašlete nejpozději do 10.3.2011 na adresu :
Magistrát města Brna, Odbor územního plánování a rozvoje, Kounicova 67, 601 67 Brno
(viz veřejná vyhláška)

Příloha k námitce ke konceptu územního plánu ze dne 1. 3. 2011
podaná Ing. Jaroslavem Rašovským a Michalem Rašovským, spoluvlastníky parcely č. 4380
v katastrálním území Brno, Královo Pole
(LV číslo 2065; zemědělský půdní fond; druh pozemku: zahrada; celková plocha: 1106 m²)

Odůvodnění námitky:

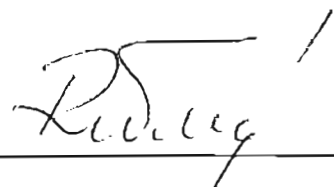
Zahrady a ovocné sady v lokalitě Kociánka nejsou v dnešní době využívány pro účely, pro které jsou tyto parcely dle územního plánu určeny. Majitelé těchto parcel jsou ve většině případů potomci původních sadařů a zahrádkářů a tyto plochy aktivně nijak nevyužívají. Zahrady nejsou příliš udržované, většinou jsou na nich přestárlé ovocné stromy, křoviny a vysoká tráva tudíž tyto plochy neplní svůj účel. Majitelé těchto parcel pouze vyčkávají zda bude možné na svých pozemcích postavit rodinný dům či nikoliv, v horším případě dochází k černým stavbám, které nevznikají systémově spolu s potřebnou infrastrukturou.

Lokalita je vhodná pro výstavbu rodinných domů především proto, že v blízkém okolí těchto parcel již rodinné domy vznikly a vznikají a ráz zahrádkářské oblasti již zde zcela nepochybně není.


Vlastníci parcel v této oblasti jsou navíc ochotni spolufinancovat vybudování inženýrských sítí, především pak připojení parcel na vodu a elektřinu a řešit případné komplikace s příjezdovými cestami ke svým pozemkům mezi sebou.

Žádáme tedy o posouzení této námitky na převod parcely č. 4380 na plochy čistého bydlení.

V Brně dne 1. 3. 2011



Ing. Jaroslav Rašovský



Michal Rašovský



MAGISTRÁT MĚSTA BRNA
ODBOR ÚZEMNÍHO PLÁNOVÁNÍ A
ROZVOJE

N 1453. 1/11

| | |
|------------------------------------|-----------------|
| MAGISTRÁT MĚSTA BRNA | |
| Odbor územního plánování a rozvoje | |
| Pořadové č. námítky | N/..... |
| Doslo dne: | - 9 - 03 - 2011 |
| Čj. MMB: | 0102/139 |
| Příl: | |

NÁMITKA KE KONCEPTU ÚZEMNÍHO PLÁNU MĚSTA BRNA

podle ustanovení § 48 odst. 2 zákona č. 183/2006 Sb., o územním plánování a stavebním řádu (stavební zákon) v platném znění

I. Identifikační údaje vlastníka/zástupce veřejnosti podávajících námítku

| | |
|---|--------------------------------------|
| Jméno, příjmení fyzické osoby/ název právnické osoby | EVA SOBOTKOVÁ |
| Adresa / sídlo | HRADISKA č. 17, BRNO - OBŘANY 614 00 |
| Identifikace vlastněné nemovitosti | Viz. níže |

Podává-li věcně shodnou námítku více navrhovatelů, jsou údaje o nich (jméno, příjmení, adresa a identifikace vlastněné nemovitosti) uvedeny v samostatných přílohách ano ne

II. Upřesnění obsahu námítky

| | | |
|---|---|--|
| k návrhu řešení | | k procesu pořizování |
| textové části <input type="checkbox"/> ano <input type="checkbox"/> ne | grafické části <input checked="" type="checkbox"/> ano <input type="checkbox"/> ne | <input type="checkbox"/> ano <input type="checkbox"/> ne |

III. Údaje o uplatněné námítkce k variantě (variantám) konceptu I. II. III.

| | |
|--|---|
| Městská část | Brno - Maloměřice a Obřany |
| Katastrální území | Obřany |
| Parcelní čísla pozemků (adresa nemovitosti, doplňující popis lokality) | p.č. 880/58, 848/31, 848/28 |
| Obsah námítky | Jako vlastník pozemku p.č. viz. výše k ú. Obřany v lokalitě "Písky" závažně nesouhlasím s funkčním využitím výše uvedeného pozemku dle varianty III pro zemědělský půdní fond. To se týká i pozemků sousedních vlastníků. Požaduji, aby dané území bylo řešeno dle varianty II, či varianty I |

IV. Grafická příloha
k námítkce ano ne

V. Ostatní přílohy
- zmocnění zástupce veřejnosti, ve smyslu § 23 odst. 2 a 3 stavebního zákona ano ne

VI. Preference varianty konceptu

I. varianta II. varianta III. varianta

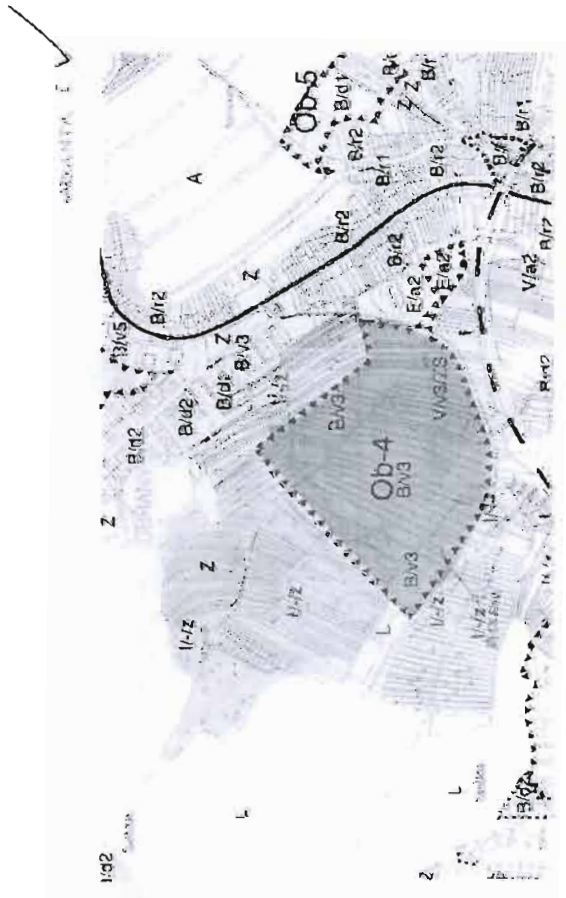
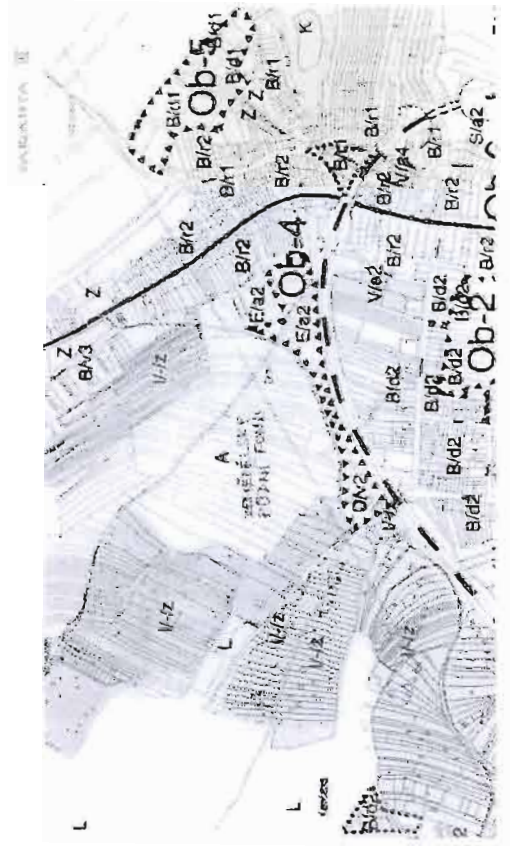
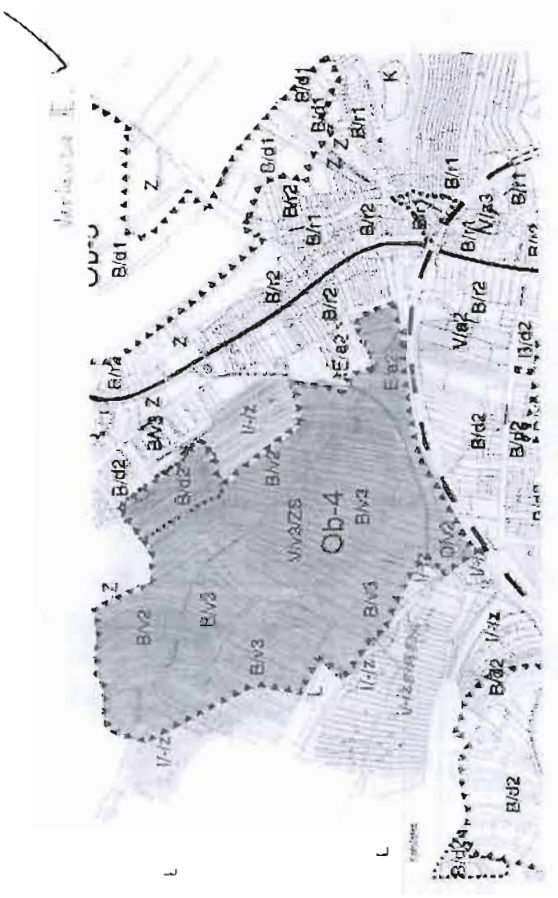
V Brně dne 9.3.2011

.....
podpis vlastníka / zástupce veřejnosti

Vyplněný formulář zašlete nejpozději do 10.3.2011 na adresu :

Magistrát města Brna, Odbor územního plánování a rozvoje, Kounicova 67, 601 67 Brno
(viz veřejná vyhláška)

MAGISTRÁT MĚSTA BRNA
 Odbor územního plánování a rozvoje
 Datum: 9-03-2011
 Č. MM 13
 Průl.





MAGISTRÁT MĚSTA BRNA
ODBOR ÚZEMNÍHO PLÁNOVÁNÍ A
ROZVOJE

Hcr
N 1156

| | |
|--|---------|
| Pořadové č. námítky | NV..... |
| MAGISTRÁT MĚSTA BRNA Odbor územního plánování a rozvoje | |
| Došlo dne - 9 - 03 - 2011 | |

NÁMITKA
KE KONCEPTU ÚZEMNÍHO PLÁNU MĚSTA BRNA

Č.j. MMB: 0.102.166
Příl.:

podle ustanovení § 48 odst. 2 zákona č. 183/2006 Sb., o územním plánování a stavebním řádu (stavební zákon) v platném znění

I. Identifikační údaje vlastníka/zástupce veřejnosti podávajícího námítku

Jméno, příjmení fyzické osoby/
název právnické osoby

VLASTIMIL JENYŠ

Adresa / sídlo

POPELAŘKOVA 14, 628 00 BRNO

Identifikace vlastněné
nemovitosti

W.č. 2178/4

Podává-li věcně shodnou námítku více navrhovatelů, jsou údaje o nich (jméno, příjmení, adresa a identifikace vlastněné nemovitosti) uvedeny v samostatných přílohách

ano
 ne

II. Upřesnění obsahu námítky

k návrhu řešení

k procesu požizování

textové části

ano ne

grafické části

ano ne

ano ne

III. Údaje o uplatněné námítce k variantě (variantám) konceptu

I. II. III.

Městská část

BRNO - SLATINA

Katastrální území

SLATINA

Parcelní čísla pozemků
(adresa nemovitosti,
doplňující popis lokality)

PROSTŘEDNÍ ŠLAPANSKA, ZADNÍ ŠLAPANSKA

Obsah námítky

Námítka proti vyhodnocení obchodu
slatiny v obl. ozn. Sla-5
Text - příloha č. 1

**IV. Grafická příloha
k námítce**

ano
 ne

V. Ostatní přílohy

- zmocnění zástupce veřejnosti, ve smyslu § 23 odst. 2 a 3 stavebního zákona ano ne

VI. Preference varianty konceptu

I. varianta II. varianta III. varianta

V Brně dne 8.3.2011

podpis vlastníka / zástupce veřejnosti

Vyplněný formulář zašlete nejpozději do 10.3.2011 na adresu:

Magistrát města Brna, Odbor územního plánování a rozvoje, Kounicova 67, 601 67 Brno

(viz veřejná vyhláška)

Věc: Námitka proti konceptu ÚP, variantě I.


Já, Vlastimil Jenyš, RČ 550814/0000, trvalým bydlištěm Popelákova 17, 628 00 Brno, Podávám námitku proti konceptu ÚP, variantě I.

V oblasti označené Sla-5 je navržena obchvatová komunikace Slatiny propojením ulice Šlapanické a napojením na dálnici při ulici Řípské.

Domnívám se, že předsazením této komunikace před dálnici D1 (směrem do Slatiny) se výrazným způsobem zhorší životní prostředí v přílehlé oblasti, a to jak značným hlukem (již nyní způsobovaným projíždějícími vozidly po D1), tak zvýšenými zplodinami aut a zvýšenou prašností.

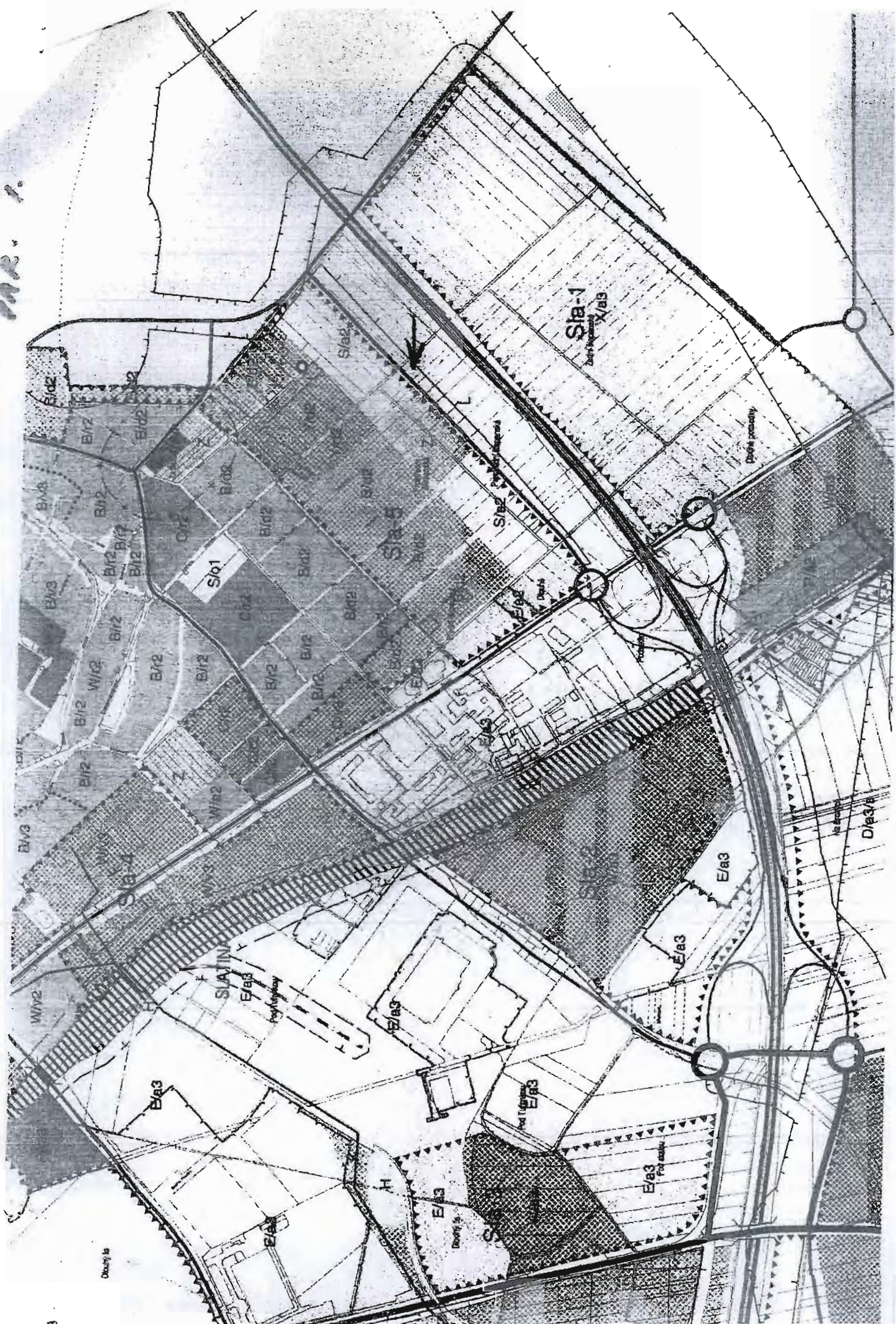
Pro uvažovaný obchvat Slatiny preferuji varianty II. nebo III. v oblasti Sla-1 spočívající ve vybudování komunikace za dálnicí.

V Brně dne 8. března 2011



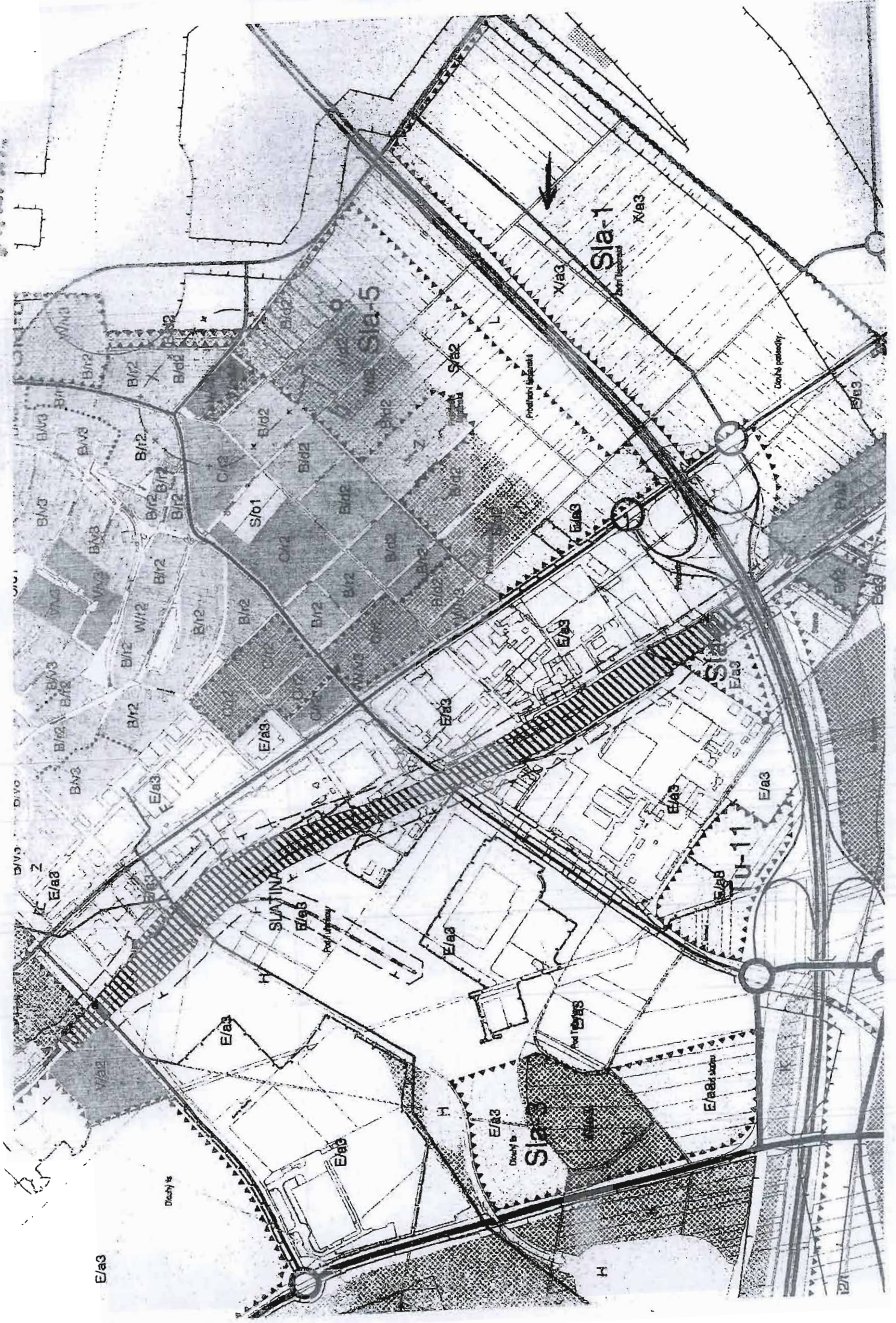
Vlastimil Jenyš
majitel pozemku č. 2178/4

MAR. 1.



17 12 11

1978. 07.



E/a3

H

127



MAGISTRÁT MĚSTA BRNA
ODBOR ÚZEMNÍHO PLÁNOVÁNÍ A
ROZVOJE

N 1157 *Her*

| | |
|--|----------------------|
| Pořadové č. námítky | 11 |
| MAGISTRÁT MĚSTA BRNA Odbor územního plánování a rozvoje | |
| Došlo dne. | - 9 -03- 2011 |

NÁMITKA
KE KONCEPTU ÚZEMNÍHO PLÁNU MĚSTA BRNA

Č.j. MMB:.....**0.102.172**.....
Příl:.....

podle ustanovení § 48 odst. 2 zákona č. 183/2006 Sb., o územním plánování a stavebním řádu (stavební zákon) v platném znění

I. Identifikační údaje vlastníka/zástupce veřejnosti podávajících námítku

| | |
|--|--|
| Jméno, příjmení fyzické osoby/ název právnické osoby | EVA KRÁTKA |
| Adresa / sídlo | HORNÍKOVA 2P 62P 00 BRNO |
| Identifikace vlastněné nemovitosti | p. č. 2178/2 |
| Podává-li věcně shodnou námítku více navrhovatelů, jsou údaje o nich (jméno, příjmení, adresa a identifikace vlastněné nemovitosti) uvedeny v samostatných přílohách | <input type="checkbox"/> ano <input checked="" type="checkbox"/> ne |

II. Upřesnění obsahu námítky

| | | | |
|--|---|------------------------------|--|
| k návrhu řešení | | k procesu požizování | |
| textové části <input type="checkbox"/> ano <input checked="" type="checkbox"/> ne | grafické části <input checked="" type="checkbox"/> ano <input type="checkbox"/> ne | <input type="checkbox"/> ano | <input checked="" type="checkbox"/> ne |

III. Údaje o uplatněné námítce k variantě (variantám) konceptu I. II. III.

| | |
|--|---|
| Městská část | BRNO - SLATINA |
| Katastrální území | SLATINA |
| Parcelní čísla pozemků (adresa nemovitosti, doplňující popis lokality) | ulice Šilova p. č. 2161; 2181 |
| Obsah námítky | Námítka proti vybudování komunikace v oblasti osv. Sla - 5, komunikace k d. 706/m ulice Šilova Text - příloha č. 1 |

| | |
|---------------------------------------|--|
| IV. Grafická příloha k námítce | <input checked="" type="checkbox"/> ano příloha č. 2 <input type="checkbox"/> ne |
|---------------------------------------|--|

| | |
|--|--|
| V. Ostatní přílohy - zmocnění zástupce veřejnosti, ve smyslu § 23 odst. 2 a 3 stavebního zákona | <input type="checkbox"/> ano <input type="checkbox"/> ne |
|--|--|

| | |
|---|---|
| VI. Preference varianty konceptu | <input type="checkbox"/> I. varianta <input type="checkbox"/> II. varianta <input type="checkbox"/> III. varianta |
|---|---|

| | |
|-----------------------------------|---|
| V Brně dne 8.3.2011 | Králka Eva podpis vlastníka / zástupce veřejnosti |
|-----------------------------------|---|

Vyplněný formulář zašlete **nejpozději do 10.3.2011** na adresu :
Magistrát města Brna, Odbor územního plánování a rozvoje, Kounicova 67, 601 67 Brno
(viz veřejná vyhláška)

Věc: Nesouhlas s návrhem konceptu ÚP

Já, Eva Krátká, RČ 545601/0450, bydlištěm Horníkova 28, 62800 Brno, nesouhlasím s návrhem konceptu ÚP ve variantě I., II., III., v oblasti označené Sla-5. Je zde navržena komunikace označená Xd-706/m a zprůjezdnění ulice Šikova. Pozemek zamýšlené komunikace p. č. 2160 je v celkové šířce cca 6 m, což je pro výstavbu komunikace a chodníku šířka zcela nedostatečná. Varianty počítají s rozšířením komunikace pouze na jednu stranu na úkor parcel, na kterých jsou postaveny a řádně zkolaudovány rodinné domy, a kde již probíhá další výstavba nových RD.

Vlastníci stavebních parcel si na vlastní náklady vybuodovali technické sítě (elektrina, plyn). Nyní zde probíhá výstavba kanalizačního a vodovodního řádu.

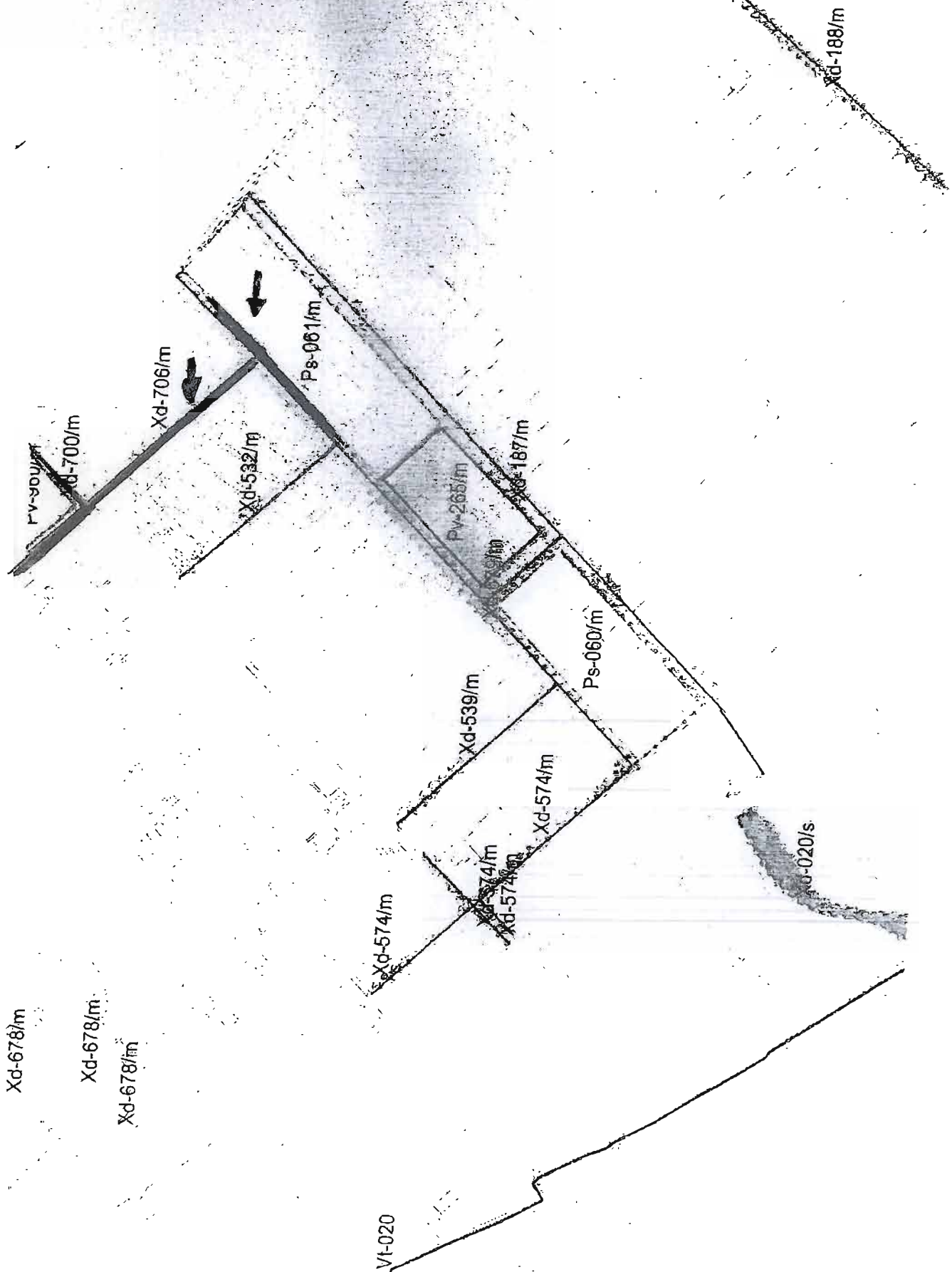
V Brně, dne 8. března 2011



Eva Krátká
majitelka pozemku č. 2178/2

Kivisto Eon

Pöytä 2.



N 1157

Her


| |
|--|
| MAGISTRÁT MĚSTA BRNA Odbor územního plánování a rozvoje |
| Došlo dne. - 9 -33- 2011 |
| Č.j. MMB:.....0102185..... |
| Příl.:..... |

Věc: Nesouhlas s návrhem konceptu ÚP

Já, Eva Krátká, RČ 545601/0450, bydlištěm Horníkova 28, 62800 Brno, nesouhlasím s návrhem konceptu ÚP ve variantě I., II., III., v oblasti označené Sla-5. Je zde navržena komunikace označená Xd-706/m a zprůjezdnění ulice Šikova. Pozemek zamýšlené komunikace p. č. 2160 je v celkové šířce cca 6 m, což je pro výstavbu komunikace a chodníku šířka zcela nedostatečná. Varianty počítají s rozšířením komunikace pouze na jednu stranu na úkor parcel, na kterých jsou postaveny a řádně zkolaudovány rodinné domy, a kde již probíhá další výstavba nových RD.

Vlastníci stavebních parcel si na vlastní náklady vybudovali technické sítě (elektrina, plyn). Nyní zde probíhá výstavba kanalizačního a vodovodního řádu.

V Brně, dne 8. března 2011



Eva Krátká
majitelka pozemku č. 2178/2

N 1159

Hej


| |
|--|
| MAGISTRÁT MĚSTA BRNA Odbor územního plánování a rozvoje |
| Došlo dne: - 9 -03- 2011 |
| Č.j. MMB: 0.102.192 |
| Přil: |

Věc: Nesouhlas s návrhem konceptu ÚP

Já, Vlastimil Jenyš, RČ 550814/0000, trvalým bydlištěm Popelákova 17, 628 00 Brno, nesouhlasím s návrhem konceptu ÚP ve variantě I., II., III., v oblasti označené Sla-5. Zde je navržena komunikace označena Xd-706/m a zprůjezdnění ulice Šikova. Pozemek zamýšlené komunikace p.č. 2160 je v celkové šířce cca 6m, což je pro výstavbu komunikace i chodníku šířka zcela nedostatečná. Varianty počítají s rozšířením komunikace pouze na jednu stranu na úkor parcel, na kterých jsou postaveny a řádně zkolaudovány rodinné domy, a kde již probíhá další výstavba nových RD.

Vlastníci stavebních parcel si na vlastní náklady vybudovali technické sítě (elektřina, plyn) a nyní probíhá výstavba kanalizačního a vodovodního řádu. Návrh počítá s předkupním právem a vyvlastněním pozemků. Jako vlastník pozemku č. 2178/4 v katastru MČ Brno – Slatina nesouhlasím s jakýmkoli zásahem do svých vlastnických práv, a to ani s formou odkupu části své parcely, ani s vyvlastněním.

V Brně dne 8. března 2011


Vlastimil Jenyš
majitel pozemku č. 2178/4



MAGISTRÁT MĚSTA BRNA
ODBOR ÚZEMNÍHO PLÁNOVÁNÍ A
ROZVOJE

N 1454

| | |
|--|--|
| Magistrát města Brna Odbor územního plánování a rozvoje | Magistrát města Brna Odbor územního plánování a rozvoje |
| Podavové č. námítky | N/..... |
| Důstojnost: -9 | -03- 2011 |
| Č.j. MMB:..... | 0102/2011 |
| Přít:..... | |

NÁMITKA KE KONCEPTU ÚZEMNÍHO PLÁNU MĚSTA BRNA

podle ustanovení § 48 odst. 2 zákona č. 183/2006 Sb., o územním plánování a stavebním řádu (stavební zákon) v platném znění

I. Identifikační údaje vlastníka/zástupce veřejnosti podávajících námítku

| | |
|---|-----------------------------|
| Jméno, příjmení fyzické osoby/ název právnické osoby | Jan Mařanák |
| Adresa / sídlo | Fryčejovci 15 Brno - Obřany |
| Identifikace vlastněné nemovitosti | viz - níže |

Podává-li věcně shodnou námítku více navrhovatelů, jsou údaje o nich (jméno, příjmení, adresa a identifikace vlastněné nemovitosti) uvedeny v samostatných přílohách ano ne

II. Upřesnění obsahu námítky

| | | | |
|--|---|--|--|
| k návrhu řešení | | k procesu pořizování | |
| textové části | grafické části | | |
| <input type="checkbox"/> ano <input type="checkbox"/> ne | <input checked="" type="checkbox"/> ano <input type="checkbox"/> ne | <input type="checkbox"/> ano <input type="checkbox"/> ne | <input type="checkbox"/> ano <input type="checkbox"/> ne |

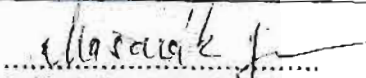
III. Údaje o uplatněné námítce k variantě (variantám) konceptu I. II. III.

| | |
|--|---|
| Městská část | Brno - Maloměřice Obřany |
| Katastrální území | Obřany |
| Parcelní čísla pozemků (adresa nemovitosti, doplňující popis lokality) | P.č. 848/1 a p.č. 880/60 k.ú. Obřany |
| Obsah námítky | Prolože jsem vlastníkem pozemků p.č. 848/1 a p.č. 880/60 v k.ú. Obřany - lokalita "čtvrť". Zásadně nesouhlasím s využitím pozemků dle varianty III pro zemědělský půdní fond. Tyto pozemky, samozřejmě i pozemky sousední vlastníků se nedají z Obřan obklopit. Stát, statek k nim má přístup z lesné nebo od Sokesie, kde je už přístup zastaven nebo se tam staví. Přístup pro zemědělské stroje dnešní generace není možný a nikdo ho nezajistí. Požadují, aby dané území bylo řešeno dle varianty II. |

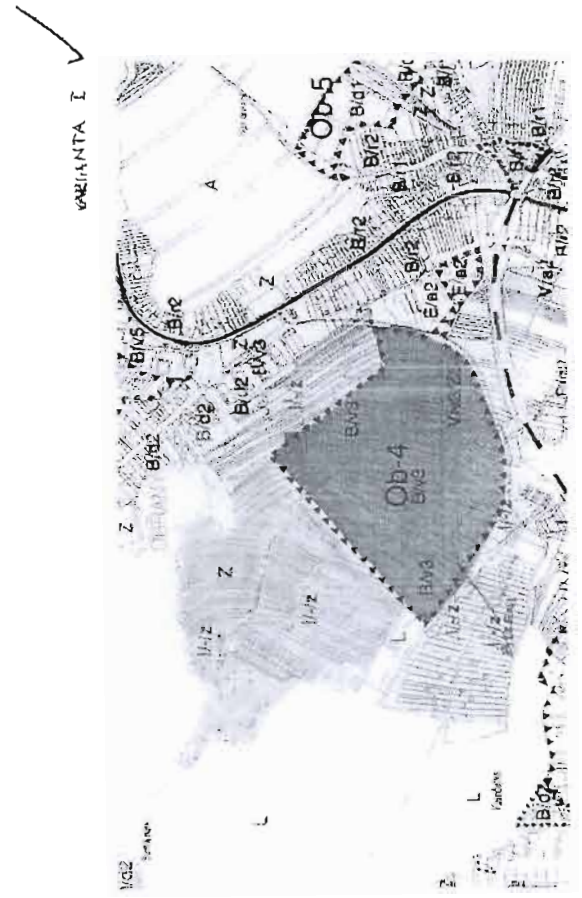
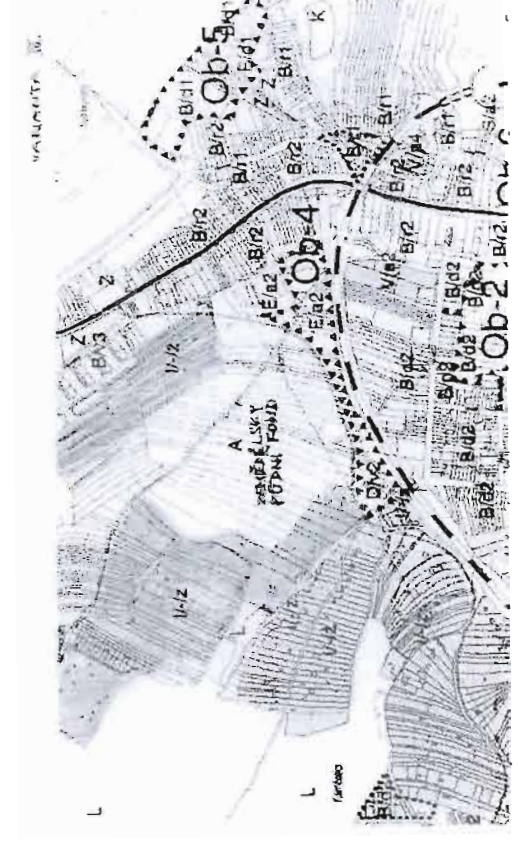
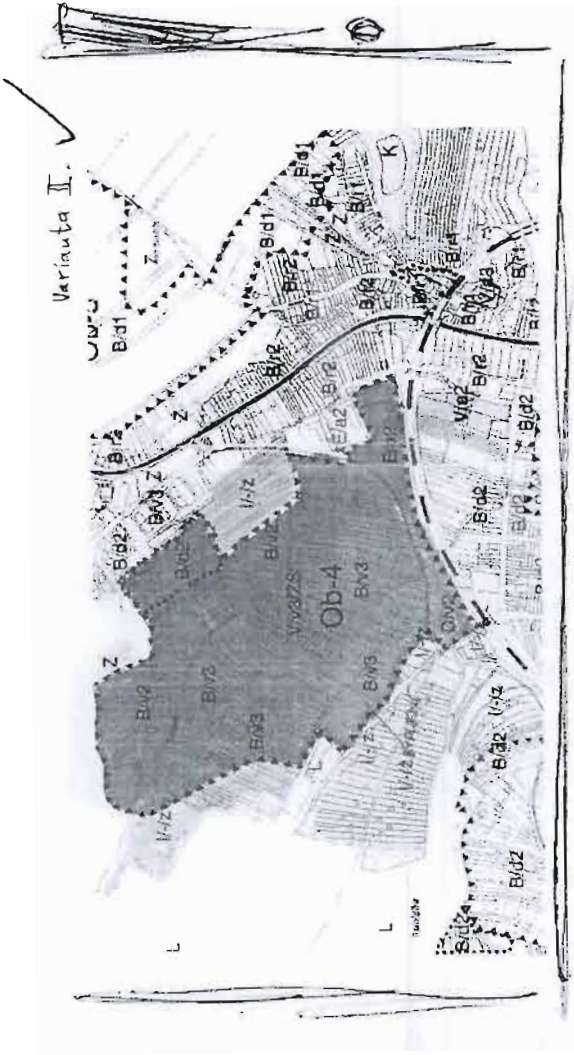
| | |
|--------------------------------|---|
| IV. Grafická příloha k námítce | <input checked="" type="checkbox"/> ano <input type="checkbox"/> ne |
|--------------------------------|---|

| | |
|--|---|
| V. Ostatní přílohy - zmocnění zástupce veřejnosti, ve smyslu § 23 odst.2 a 3 stavebního zákona | <input type="checkbox"/> ano <input checked="" type="checkbox"/> ne |
|--|---|

| | |
|----------------------------------|--|
| VI. Preference varianty konceptu | <input type="checkbox"/> I. varianta <input checked="" type="checkbox"/> II. varianta <input type="checkbox"/> III. varianta |
|----------------------------------|--|

| | |
|---------------------|--|
| v Brně dne 8.3.2011 |  podpis vlastníka / zástupce veřejnosti |
|---------------------|--|

Vyplněný formulář zašlete nejpozději do 10.3.2011 na adresu :
Magistrát města Brna, Odbor územního plánování a rozvoje, Kounicova 67, 601 67 Brno
(viz veřejná vyhláška)



N 1455



MAGISTRÁT MĚSTA BRNA
ODBOR ÚZEMNÍHO PLÁNOVÁNÍ A
ROZVOJE

MAGISTRÁT MĚSTA BRNA
Odbor územního plánování a rozvoje

Pořadové č. námítky
Došlo dne: 9-03-2011 NU.....

Č.j. MMB: 0102204
Příl.:

NÁMITKA KE KONCEPTU ÚZEMNÍHO PLÁNU MĚSTA BRNA

podle ustanovení § 48 odst. 2 zákona č. 183/2006 Sb., o územním plánování a stavebním řádu (stavební zákon) v platném znění

I. Identifikační údaje vlastníka/zástupce veřejnosti podávajících námítku

| | |
|---|--|
| Jméno, příjmení fyzické osoby/ název právnické osoby | Zdenka Hajkova |
| Adresa / sídlo | Fryčejova 15 Brno - Obřany |
| Identifikace vlastněné nemovitosti | viz - níže |
| Podává-li věcně shodnou námítku více navrhovatelů, jsou údaje o nich (jméno, příjmení, adresa a identifikace vlastněné nemovitosti) uvedeny v samostatných přílohách | <input type="checkbox"/> ano <input checked="" type="checkbox"/> ne |

II. Upřesnění obsahu námítky

| | | | |
|--|---|--|--|
| k návrhu řešení | | k procesu pořizování | |
| textové části | grafické části | | |
| <input type="checkbox"/> ano <input type="checkbox"/> ne | <input checked="" type="checkbox"/> ano <input type="checkbox"/> ne | <input type="checkbox"/> ano <input type="checkbox"/> ne | <input type="checkbox"/> ano <input type="checkbox"/> ne |

III. Údaje o uplatněné námítce k variantě (variantám) konceptu

I. II. III.

| | |
|--|--|
| Městská část | Brno - Maloměřice Obřany |
| Katastrální území | Obřany |
| Parcelní čísla pozemků (adresa nemovitosti, doplňující popis lokality) | p.č. 880/33 k.ú. Obřany |
| Obsah námítky | Jako vlastník pozemku p.č. 880/33 v k.ú. Obřany - lokalita "Píský" zcela nezávisle nesouhlasím s funkčním využitím výše uvedené pozemku dle varianty III pro zemědělský půdní fond. To se týká i pozemků sousedních vlastníků. Požaduji, aby dané území bylo vyřešeno dle varianty II. |

| | |
|---|--|
| IV. Grafická příloha k námítce | <input checked="" type="checkbox"/> ano <input type="checkbox"/> ne |
| V. Ostatní přílohy - zmocnění zástupce veřejnosti, ve smyslu § 23 odst.2 a 3 stavebního zákona | <input type="checkbox"/> ano <input checked="" type="checkbox"/> ne |
| VI. Preference varianty konceptu | <input type="checkbox"/> I. varianta <input checked="" type="checkbox"/> II. varianta <input type="checkbox"/> III. varianta |

v Brně dne 8.3.2011

Podpis vlastníka / zástupce veřejnosti

Vyplněný formulář zašlete nejpozději do 10.3.2011 na adresu :

Magistrát města Brna, Odbor územního plánování a rozvoje, Kounicova 67, 601 67 Brno
(viz veřejná vyhláška)

Varianța I. ✓



VARIANȚA I. ✓



VARIANȚA III





MAGISTRÁT MĚSTA BRNA
ODBOR ÚZEMNÍHO PLÁNOVÁNÍ A
ROZVOJE

N 1440

Alu

| | |
|--------------------------|-------------------------|
| MAGISTRÁT MĚSTA BRNA | |
| Pořadové číslo námítky | číslo námítky a rozvoje |
| Došlo dne: - 9 -03- 2011 | |
| 0102 205 | |
| C.j. MMB: | |
| Příl. | |

NÁMITKA KE KONCEPTU ÚZEMNÍHO PLÁNU MĚSTA BRNA

podle ustanovení § 48 odst. 2 zákona č. 183/2006 Sb., o územním plánování a stavebním řádu (stavební zákon) v platném znění

I. Identifikační údaje vlastníka/zástupce veřejnosti podávajících námítku

| | |
|---|--|
| Jméno, příjmení fyzické osoby/ název právnické osoby | Emil Kaláb |
| Adresa / sídlo | Kaňanova 2663/63, Brno, Žabovřesky, 616 00 |
| Identifikace vlastněné nemovitosti | Budova bezúplně garáž na parcelě č. 687/6 Kú Lesná 610887 (dvorová řadová zastávka) |
| Podává-li věcně shodnou námítku více navrhovatelů, jsou údaje o nich (jméno, příjmení, adresa a identifikace vlastněné nemovitosti) uvedeny v samostatných přílohách | <input type="checkbox"/> ano <input checked="" type="checkbox"/> ne |

II. Upřesnění obsahu námítky

| | | | |
|-----------------|--|--------------------|---|
| k návrhu řešení | ano | k procesu požívání | |
| textové části | <input type="checkbox"/> ano <input type="checkbox"/> ne | grafické části | <input checked="" type="checkbox"/> ano <input type="checkbox"/> ne |
| | | | <input type="checkbox"/> ano <input type="checkbox"/> ne |

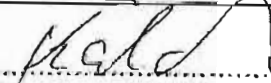
III. Údaje o uplatněné námítce k variantě (variantám) konceptu

| | | |
|--|---|---|
| Městská část | Brno - Sever | <input checked="" type="checkbox"/> I. <input type="checkbox"/> II. <input type="checkbox"/> III. |
| Katastrální území | Lesná 610887 | |
| Parcelní čísla pozemků (adresa nemovitosti, doplňující popis lokality) | 687 (sousedství s komunikací Trtilkova) | |
| Obsah námítky | Navrhované rozšíření stávající komunikace pravděpodobně zasáhne negativně do užívání komplexu garáží, nebo budou muset být některé (stavebním povolením schválené) stavby garáží odstraněny? | |

| | |
|-----------------------------------|--|
| IV. Grafická příloha k námítce | <input type="checkbox"/> ano <input checked="" type="checkbox"/> ne |
|-----------------------------------|--|

| | |
|---|---|
| V. Ostatní přílohy - zmocnění zástupce veřejnosti, ve smyslu § 23 odst.2 a 3 stavebního zákona | <input type="checkbox"/> ano <input checked="" type="checkbox"/> ne |
|---|---|

| | |
|----------------------------------|---|
| VI. Preference varianty konceptu | <input type="checkbox"/> I. varianta <input checked="" type="checkbox"/> II. varianta <input checked="" type="checkbox"/> III. varianta |
|----------------------------------|---|

| | |
|---------------------|---|
| v Brně dne 9.3.2011 |  podpis vlastníka / zástupce veřejnosti |
|---------------------|---|

Vyplněný formulář zašlete nejpozději do 10.3.2011 na adresu :
Magistrát města Brna, Odbor územního plánování a rozvoje, Kounicova 67, 601 67 Brno
(viz veřejná vyhláška)



MAGISTRÁT MĚSTA BRNA
ODBOR ÚZEMNÍHO PLÁNOVÁNÍ A
ROZVOJE

N 1160 Hej

| | |
|--|---------|
| Pořadové č. námítky | N/..... |
| MAGISTRÁT MĚSTA BRNA Odbor územního plánování a rozvoje | |
| Dělo dne: 9. 03. 2011 | |

Č.j. MMB: 0102211

NÁMITKA KE KONCEPTU ÚZEMNÍHO PLÁNU MĚSTA BRNA

podle ustanovení § 48 odst. 2 zákona č. 183/2006 Sb., o územním plánování a stavebním řádu (stavební zákon) v platném znění

I. Identifikační údaje vlastníka/zástupce veřejnosti podávajících námítku

| | | |
|--|---|-----------------------------|
| Jméno, příjmení fyzické osoby/ název právnické osoby | ETIŠEČ KRÁMROVA + SPOLUVLASTNÍCI | |
| Adresa / sídlo | Těšnovlídková 1602/8 664 TA ŠTĀPANEV | |
| Identifikace vlastněné nemovitosti | Pola k.v. Slatina par. č. 2191/31 ORNA' PŮDA | |
| Podává-li věcně shodnou námítku více navrhovatelů, jsou údaje o nich (jméno, příjmení, adresa a identifikace vlastněné nemovitosti) uvedeny v samostatných přílohách | <input checked="" type="checkbox"/> ano | <input type="checkbox"/> ne |

II. Upřesnění obsahu námítky

| | | | |
|--|---|------------------------------|-----------------------------|
| k návrhu řešení | | k procesu pořizování | |
| textové části | grafické části | | |
| <input type="checkbox"/> ano <input type="checkbox"/> ne | <input checked="" type="checkbox"/> ano <input type="checkbox"/> ne | <input type="checkbox"/> ano | <input type="checkbox"/> ne |

III. Údaje o uplatněné námítce k variantě (variantám) konceptu

| | |
|--|---|
| | <input checked="" type="checkbox"/> I. <input checked="" type="checkbox"/> II. <input checked="" type="checkbox"/> III. |
| Městská část | SLATINA |
| Katastrální území | SLATINA |
| Parcelní čísla pozemků (adresa nemovitosti, doplňující popis lokality) | p.č. 2191/31 |
| Obsah námítky | Musublat' me s navrženou <u>plukou</u> <u>selva</u> <u>bo</u> (ze všech variantů). |

| | |
|-----------------------------------|--|
| IV. Grafická příloha k námítce | <input checked="" type="checkbox"/> ano 2x A4 <input type="checkbox"/> ne |
|-----------------------------------|--|

| | |
|---|---|
| V. Ostatní přílohy - zmocnění zástupce veřejnosti, ve smyslu § 23 odst.2 a 3 stavebního zákona | <input type="checkbox"/> ano <input checked="" type="checkbox"/> ne |
|---|---|

| | |
|----------------------------------|---|
| VI. Preference varianty konceptu | <input type="checkbox"/> I. varianta <input type="checkbox"/> II. varianta <input type="checkbox"/> III. varianta |
|----------------------------------|---|

V Brně dne 9. 3. 2011

Etševa' Glisla
podpis vlastníka / zástupce veřejnosti

Vyplněný formulář zašlete nejpozději do 10.3.2011 na adresu :
Magistrát města Brna, Odbor územního plánování a rozvoje, Kounicova 67, 601 67 Brno
(viz veřejná vyhláška)

MAGISTRÁT MĚSTA BRNA
Odbor územního plánování a rozvoje a plánování
Kounicova 57
BRNO

Věc: územní plán města Brna – par. č. 2191/31
Katastrální území Slatina – námitka

Nesouhlasíme se změnou zařazení našeho pozemku par. č. 2191/31 k.ú. Slatina, dosud orná půda na zeleň – les. Pozemek je naše soukromé vlastnictví, je pronajatý k zemědělské výrobě. Pokud chce městská část Brno Slatina zajistit odhlučnění stále pokračující výstavby rodinných domů a bytových domů, měla by toto učinit na vlastních pozemcích a ne tak jak to naplánovala, na pozemcích soukromých vlastníků, čímž by bylo zcela znehodnoceno jejich vlastnictví.

V zastoupení vlastníků Jana Krčmy, Jiřího Krčmy, Marie Nehybové, Ing. Pavla Šmahy, Radomíra Stratila, Naděždy Šafářové a Jana Šmahy

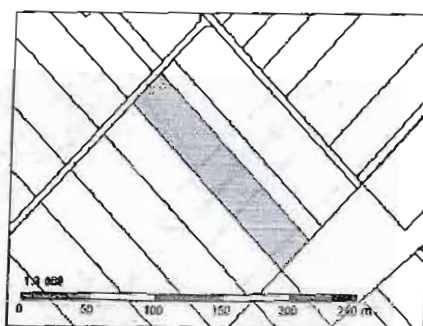
Eliška Krčmová
Těsnohlídkova 1602/8
664 51 Šlapanice

Eliška Krčmová

V Brně dne 9.3.2011

Informace o parcele

Parcelní číslo: 2191/31
 Výměra (m²): 5129
 Katastrální území: Slatina 612286
 Číslo LV: 2515
 Typ parcely: Parcela katastru nemovitostí
 Mapový list: DKM
 Určení výměry: Graficky nebo v digitalizované mapě
 Druh pozemku: orná půda



Zobrazení v grafickém prohlížeči

Sousední parcely

Vlastníci, jiná oprávnění

| Vlastnické právo | | |
|-----------------------|---|-------|
| Jméno/název | Adresa | Podíl |
| Jan Krčma | Za Kněžským hájkem 718/13, Brno, Žebětín, 641 00 | 1/24 |
| Jiří Krčma | Hybešova 1376/3, Šlapanice, 664 51 | 1/24 |
| Eliška Krčmová | Těsnohlídkova 1602/B, Šlapanice, 664 51 | 1/12 |
| Marie Nehybová | K vodojemu 210/11, Praha, Smíchov, 150 00 | 1/4 |
| Ing. Alena Pokorná | Nerudova 323/10, Brno, Veveří, 602 00 | 1/12 |
| Radomír Stratil | 2 Ryan Avenue , Firtle, Adelaide, SA 5070, Austrálie | 1/12 |
| Naděžda Šafářová | P.O. BOX 420 , Sanderson, 08/3 N.T., Austrálie | 1/12 |
| Jan Šmaha | Horní Orlice 75, Červená Voda, Horní Orlice, 561 61 | 1/12 |
| Ing. Pavel Šmaha CSc. | Pod Sklípky 114, Pardubice, Pardubice-Staré Město, 530 02 | 5/32 |
| akad.mal. Petr Šmaha | Kyselova 1187/3, Praha 8, 180 00 | 3/32 |

Způsob ochrany nemovitosti

| Název |
|-----------------------|
| zemědělský půdní fond |

Seznam BPEJ

| BPEJ | Výměra |
|-------|--------|
| 20100 | 5129 |

Omezení vlastnického práva

Nejsou evidována žádná omezení.

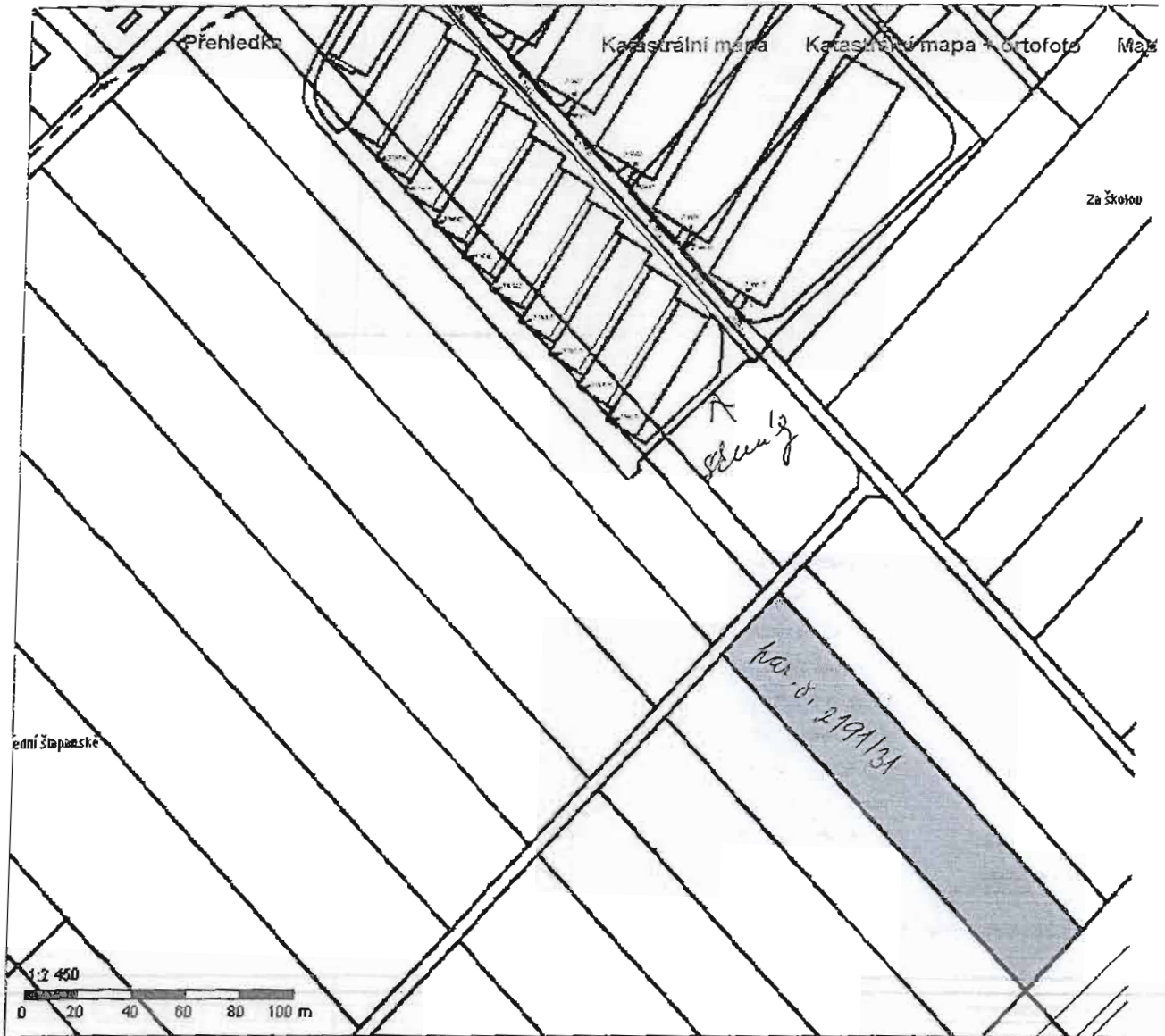
Jiné zápisy

| Název |
|-------------------------|
| Změna číselování parcel |

Zobrazené údaje mají informativní charakter.

Nemovitost je v územním obvodu, kde státní správu katastru nemovitostí ČR vykonává Katastrální úřad pro Jihoomoravský kraj, Katastrální pracoviště Brno-město

Platnost k 06.03.2011 19:08:04



KN



MAGISTRÁT MĚSTA BRNA
ODBOR ÚZEMNÍHO PLÁNOVÁNÍ A
ROZVOJE

N 1161 Her

| |
|---|
| Podává se námítka MĚSTA BRNA..... Odbor územního plánování a rozvoje |
| Došlo dne: - 9 -03- 2011 |

| |
|--------------------|
| Č.j.: MMB: 0102216 |
| Příl: |

NÁMITKA KE KONCEPTU ÚZEMNÍHO PLÁNU MĚSTA BRNA

podle ustanovení § 48 odst. 2 zákona č. 183/2006 Sb., o územním plánování a stavebním řádu (stavební zákon) v platném znění

I. Identifikační údaje vlastníka/zástupce veřejnosti podávajících námítku

| | |
|--|---|
| Jméno, příjmení fyzické osoby/ název právnické osoby | JAN KRČHA |
| Adresa / sídlo | Za Knažským Hájem 718/13 641 00 BRNO |
| Identifikace vlastněné nemovitosti | Polka |
| Podává-li věcně shodnou námítku více navrhovatelů, jsou údaje o nich (jméno, příjmení, adresa a identifikace vlastněné nemovitosti) uvedeny v samostatných přílohách | <input type="checkbox"/> ano <input type="checkbox"/> ne |

II. Upřesnění obsahu námítky

| | | | |
|---|---|--|--|
| k návrhu řešení | | k procesu pořizování | |
| textové části | grafické části | | |
| <input checked="" type="checkbox"/> ano <input type="checkbox"/> ne | <input checked="" type="checkbox"/> ano <input type="checkbox"/> ne | <input type="checkbox"/> ano <input type="checkbox"/> ne | <input type="checkbox"/> ano <input type="checkbox"/> ne |

III. Údaje o uplatněné námítce k variantě (variantám) konceptu I. II. III.

| | |
|--|--|
| Městská část | SLATINA |
| Katastrální území | SLATINA |
| Parcelní čísla pozemků (adresa nemovitosti, doplňující popis lokality) | 219/5 |
| Obsah námítky | Musou být s navrženou plochou kvalitativně - les ve všech variantách. |

| | |
|-----------------------------------|--|
| IV. Grafická příloha k námítce | <input checked="" type="checkbox"/> ano <i>RXY4</i> <input type="checkbox"/> ne |
|-----------------------------------|--|

| | |
|---|--|
| V. Ostatní přílohy - zmocnění zástupce veřejnosti, ve smyslu § 23 odst.2 a 3 stavebního zákona | <input type="checkbox"/> ano <input type="checkbox"/> ne |
|---|--|

| | |
|----------------------------------|---|
| VI. Preference varianty konceptu | <input type="checkbox"/> I. varianta <input type="checkbox"/> II. varianta <input type="checkbox"/> III. varianta |
|----------------------------------|---|

v Brně dne 9.3.2011

Jan Krcha
podpis vlastníka / zástupce veřejnosti

Vyplněný formulář zašlete nejpozději do 10.3.2011 na adresu :

Magistrát města Brna, Odbor územního plánování a rozvoje, Kounicova 67, 601 67 Brno
(viz veřejná vyhláška)

Magistrát města Brna
Odbor územního plánování a rozvoje
Kounicova 57
BRNO

Věc: Územní plán města Brna par. č. 2191/5
k.ú. Slatina - námitka

Nesouhlasíme se změnou zařazení našeho pozemku par. č. 2191/5 v k.ú. Slatina, doposud veden jako orná půda na zeleň - les.
Pozemek je pronajatý, je využíván k zemědělské výrobě a vlastníci pobírají nájemné.

V případě, že by došlo ke změně z orné půdy na zeleň, byli by vlastníci pozemku poškozeni znehodnocením jejich vlastnictví.
Pokud chce městská část Brno Slatina zajistit odhlučnění postupující výstavbě rodinných a bytových domů, měla by využít svých nemovitostí a neznehodnocovat soukromé vlastnictví.

Děkujeme za kladné vyřízení

Jiří Krčma, Hybešova 1376/3, 664 51 Šlapanice

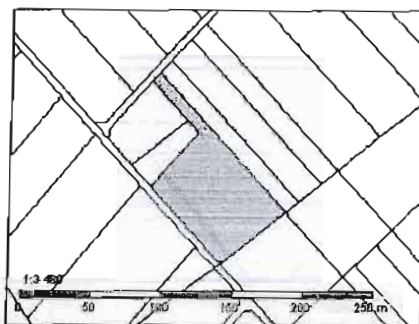
Jan Krčma, Za Kněžským hájkem 718/13, 641 00 Brno Žebětín

Krčma/5
Krčma

V Brně dne 9. 3. 2011

Informace o parcele

Parcelní číslo: 2191/5
 Výměra [m²]: 5031
 Katastrální území: Statina 612286
 Číslo LV: 483
 Typ parcely: Parcela katastru nemovitostí
 Mapový list: DKM
 Určení výměry: Graficky nebo v digitalizované mapě
 Druh pozemku: orná půda



Zobrazení v grafickém prohlížeči

Sousední parcely

Vlastníci, jiná oprávnění

| Vlastnické právo | | |
|------------------|--|-------|
| Jméno/název | Adresa | Podíl |
| Jan Krčma | Za Kněžským hájkem 719/13, Brno, Žebětín, 641 00 | 1/2 |
| Jiří Krčma | Hybešova 1376/3, Šlapanice, 664 51 | 1/2 |

Způsob ochrany nemovitosti

| Název |
|-----------------------|
| zemědělský půdní fond |

Seznam BPEJ

| BPEJ | Výměra |
|-------|--------|
| 20100 | 2156 |
| 20110 | 2875 |

Omezení vlastnického práva

Nejsou evidována žádná omezení.

Jiné zápisy

| Název |
|------------------------|
| Změna číslování parcel |

Zobrazené údaje mají informativní charakter.

Nemovitost je v územním obvodu, kde státní správu katastru nemovitostí ČR vykonává Katastrální úřad pro Jihoomoravský kraj, Katastrální pracoviště Brno-město

Platnost k 06.03.2011 19:08:04





územní plán města Brna

MAGISTRÁT MĚSTA BRNA
ODBOR ÚZEMNÍHO PLÁNOVÁNÍ A
ROZVOJE

W 1162 Her

| | | |
|------------------------------------|------|---------|
| Podávající námitky | BRNA | N/..... |
| Odbor územního plánování a rozvoje | | |
| Dose dne: - 9 -03- 2011 | | |

Č.j. MMB: 0102248
Příl.:

NÁMITKA KE KONCEPTU ÚZEMNÍHO PLÁNU MĚSTA BRNA

podle ustanovení § 48 odst. 2 zákona č. 183/2006 Sb., o územním plánování a stavebním řádu (stavební zákon) v platném znění

I. Identifikační údaje vlastníka/zástupce veřejnosti podávající námitku

| | | | | |
|---|--|-----|--------------------------|----|
| Jméno, příjmení fyzické osoby / název právnické osoby | Jan Štěpán za Kuořšlým hajčlem 718/13 641 00 Brno | | | |
| Adresa / sídlo | Za Kuořšlým hajčlem 718/13 | | | |
| Identifikace vlastněné nemovitosti | Lete kelen (vojna) | | | |
| Podává-li věcně shodnou námitku více navrhovatelů, jsou údaje o nich (jméno, příjmení, adresa a identifikace vlastněné nemovitosti) uvedeny v samostatných přílohách | <input checked="" type="checkbox"/> | ano | <input type="checkbox"/> | ne |

II. Upřesnění obsahu námitky

| | | | |
|---|---|------------------------------|-----------------------------|
| k návrhu řešení | | k procesu pořizování | |
| textové části | grafické části | | |
| <input checked="" type="checkbox"/> ano <input type="checkbox"/> ne | <input checked="" type="checkbox"/> ano <input type="checkbox"/> ne | <input type="checkbox"/> ano | <input type="checkbox"/> ne |

III. Údaje o uplatněné námitce k variantě (variantám) konceptu

I. II. III.

| | |
|--|---|
| Městská část | SLATINA |
| Katastrální území | SLATINA |
| Parcelní čísla pozemků (adresa nemovitosti, doplňující popis lokality) | 505/16 |
| Obsah námitky | Vlastníci chtějí svůj pozemek využít pro svoji potřebu parkování. Dosud tuto možnost nemají, udrží nemovitost, platí daně a nemovitosti a nemají možnost ho využít. |

| | |
|-----------------------------------|---|
| IV. Grafická příloha k námitce | <input checked="" type="checkbox"/> ano <i>lxy</i> <input type="checkbox"/> ne |
|-----------------------------------|---|

| | |
|---|--|
| V. Ostatní přílohy - zmocnění zástupce veřejnosti, ve smyslu § 23 odst.2 a 3 stavebního zákona | <input type="checkbox"/> ano <input type="checkbox"/> ne |
|---|--|

| | |
|----------------------------------|---|
| VI. Preference varianty konceptu | <input type="checkbox"/> I. varianta <input type="checkbox"/> II. varianta <input type="checkbox"/> III. varianta |
|----------------------------------|---|

| | |
|---------------------|---|
| V Brně dne 9.3.2011 | <i>Kučera</i> podpis vlastníka / zástupce veřejnosti |
|---------------------|---|

Vyplněný formulář zašlete nejpozději do 10.3.2011 na adresu :

Magistrát města Brna, Odbor územního plánování a rozvoje, Kounicova 67, 601 67 Brno
(viz veřejná vyhláška)

Magistrát města Brna
Odbor územního plánování a rozvoje
Kounicova 57
BRNO

Věc: Územní plán města Brna par. č. 505/16
k.ú. Slatina - námitka

Nesouhlasíme se změnou zařazení našeho pozemku par. č. 505/16 v k.ú. Slatina,
doposud veden jako jiná plocha /ostatní plocha zeleň/.
Vlastníci chtějí tento pozemek využít k vlastní realizaci např. odstavná plocha.
Pozemek pravidelně udržujeme na vlastní náklady / sekání trávy, úklid a ostatní údržba/.

Děkujeme za kladné vyřízení

Jiří Krčma, Hybešova 1376/3, 664 51 Šlapanice *krčma*
Jan Krčma, Za Kněžským hájkem 718/13, 641 00 Brno Žebětín *krčma*
Miroslava Buršíková, Přemyslovo nám. 1 / 3, 627 00 Brno - Slatina
Ing. Oldřich Červinka, Ponětovická 256, 664 51 Kobylnice

V Brně dne 9. 3. 2011

Informace o parcele

Parcelní číslo: 505/16
 Výměra [m²]: 144
 Katastrální území: Slatina 612288
 Číslo LV: 254
 Typ parcely: Parcela katastru nemovitostí
 Mapový list: DKM
 Určení výměry: Ze souřadnic v S-JTSK
 Způsob využití: jiná plocha
 Druh pozemku: ostatní plocha



[Sousední parcely](#)

Vlastníci, jiní oprávnění

| Vlastnické právo | | |
|-----------------------|--|-------|
| Jméno/název | Adresa | Podíl |
| Miroslava Buršíková | Přemyslovo náměstí 1/3, Brno, Slatina, 627 00 | 1/3 |
| Ing. Oldřich Červinka | Ponětovičká 256, Kobylnice, 664 51 | 1/3 |
| Jan Krčma | Za Kněžským hájkem 718/13, Brno, Žebětín, 641 00 | 1/6 |
| Jiří Krčma | Hybešova 1376/3, Šlapanice, 664 51 | 1/6 |

Způsob ochrany nemovitosti

Nejsou evidovány žádné způsoby ochrany.

Seznam BPEJ

Parcela nemá evidované BPEJ.

Omezení vlastnického práva

Nejsou evidována žádná omezení.

Jiné zápisy

Název
 Změna číslování parcel

Zobrazené údaje mají informativní charakter.

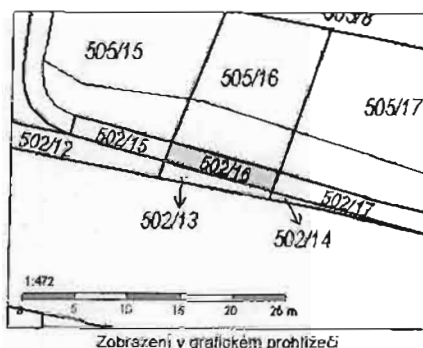
Nemovitost je v územním obvodu, kde státní správu katastru nemovitostí ČR vykonává Katastrální úřad pro Jihomoravský kraj, Katastrální pracoviště Brno-město

Platnost k 06.03.2011 17:08:03

U. P. B. B. B.

Informace o parcelce

Parcelní číslo: 502/16
 Výměra [m²]: 21
 Katastrální území: Slatina 612286
 Číslo LV: 254
 Typ parcely: Parcela katastru nemovitostí
 Mapový list: DKM
 Určení výměry: Ze souřadnic v S-JTSK
 Způsob využití: ostatní komunikace
 Druh pozemku: ostatní plocha



Zobrazení v grafickém prohlížeči

Sousední parcely

Vlastníci, jiní oprávnění

| Vlastnické právo | | |
|-----------------------|--|-------|
| Jmeno/název | Adresa | Podíl |
| Miroslava Buršilková | Přemyslovo náměstí 1/3, Brno, Slatina, 627 00 | 1/3 |
| Ing. Oldřich Červinka | Ponětovická 256, Kobylnice, 664 51 | 1/3 |
| Jan Krěma | Za Kněžským hájkem 718/13, Brno, Žebětín, 641 00 | 1/6 |
| Jiří Krěma | Hybešova 1376/3, Šlapanice, 664 51 | 1/6 |

Způsob ochrany nemovitostí

Nejsou evidovány žádné způsoby ochrany.

Seznam BPEJ

Parcela nemá evidované BPEJ.

Omezení vlastnického práva

Nejsou evidována žádná omezení.

Jiné zápisy

Název
 Změna číslování parcel

Zobrazené údaje mají informativní charakter.

Nemovitost je v územním obvodu, kde státní správu katastru nemovitostí ČR vykonává Katastrální úřad pro Jihomoravský kraj, Katastrální pracoviště Brno-město

Platnost k 06.03.2011 19:08:04



MAGISTRÁT MĚSTA BRNA
 ODBOR ÚZEMNÍHO PLÁNOVÁNÍ A
 ROZVOJE

N 1103 Her

| | |
|--|---------|
| Pořadové č. námítky | N/..... |
| MAGISTRÁT MĚSTA BRNA Odbor územního plánování a rozvoje | |

Došlo dne. - 9 -03- 2011

NÁMITKA
KE KONCEPTU ÚZEMNÍHO PLÁNU MĚSTA BRNA

Č.j. MMB: 0102252

podle ustanovení § 48 odst. 2 zákona č. 183/2006 Sb., o územním plánování a stavebním řádu (stavební zákon) v platném znění

I. Identifikační údaje vlastníka/zástupce veřejnosti podávajících námítku

| | | | | |
|--|-------------------------------------|-----|--------------------------|----|
| Jméno, příjmení fyzické osoby/ název právnické osoby | Jaroslav Bursík | | | |
| Adresa / sídlo | 62100 Brno, Tuřanka 2 | | | |
| Identifikace vlastněné nemovitosti | zahradka na Šikově ulici ve Slatině | | | |
| Podává-li věcně shodnou námítku více navrhovatelů, jsou údaje o nich (jméno, příjmení, adresa a identifikace vlastněné nemovitosti) uvedeny v samostatných přílohách | <input type="checkbox"/> | ano | <input type="checkbox"/> | ne |

II. Upřesnění obsahu námítky

| | | | |
|--|--|--|--|
| k návrhu řešení | | k procesu pořizování | |
| textové části | grafické části | | |
| <input type="checkbox"/> ano <input type="checkbox"/> ne | <input type="checkbox"/> ano <input type="checkbox"/> ne | <input type="checkbox"/> ano <input type="checkbox"/> ne | <input type="checkbox"/> ano <input type="checkbox"/> ne |

III. Údaje o uplatněné námítce k variantě (variantám) konceptu I. II. III.

| | |
|--|---|
| Městská část | Brno - Slatina |
| Katastrální území | Slatina |
| Parcelní čísla pozemků (adresa nemovitosti, doplňující popis lokality) | p.č. 2182/1 - Šikova ulice ve Slatině |
| Obsah námítky | nesouhlasím s porušením hranice mého pozemku mezi můj nárok a ve prospěch zbudování komu- nikace. Jedná se o slepou cestu šim pro místní využití. Považuji to za zásah do mých vlastnických práv a nemohu s tím souhlasit. |

IV. Grafická příloha k námítce ano ne

V. Ostatní přílohy - zmocnění zástupce veřejnosti, ve smyslu § 23 odst.2 a 3 stavebního zákona ano ne

VI. Preference varianty konceptu

I. varianta II. varianta III. varianta

V dne 8. 3. 2011

podpis vlastníka / zástupce veřejnosti

Vyplněný formulář zašlete nejpozději do 10.3.2011 na adresu :

Magistrát města Brna, Odbor územního plánování a rozvoje, Kounicova 67, 601 67 Brno

(viz veřejná vyhláška)



MAGISTRÁT MĚSTA BRNA
ODBOR ÚZEMNÍHO PLÁNOVÁNÍ A
ROZVOJE

N 1164 Her

| | |
|--|-----------------|
| Pořadové č. námítky | N/..... |
| MAGISTRÁT MĚSTA BRNA Odbor územního plánování a rozvoje | |
| Došlo dne | - 9 - 33 - 2011 |

NÁMITKA
KE KONCEPTU ÚZEMNÍHO PLÁNU MĚSTA BRNA

Č.j. MMB: 0102259
MĚSTA BRNA

podle ustanovení § 48 odst. 2 zákona č. 183/2006 Sb., o územním plánování a stavebním řádu (stavební zákon) v platném znění

I. Identifikační údaje vlastníka/zástupce veřejnosti podávajících námítku

| | |
|---|--|
| Jméno, příjmení fyzické osoby/ název právnické osoby | <i>Čeněk Radomír</i> |
| Adresa / sídlo | <i>644 00. Brno, Vě mlkách 53</i> |
| Identifikace vlastněné nemovitosti | <i>zahradka - p. č. 2182/2 - Šikova ulice ve Slatíně</i> |

Podává-li věcně shodnou námítku více navrhovatelů, jsou údaje o nich (jméno, příjmení, adresa a identifikace vlastněné nemovitosti) uvedeny v samostatných přílohách ano ne

II. Upřesnění obsahu námítky

| | | | |
|--|--|--|--|
| k návrhu řešení | | k procesu pořizování | |
| textové části | grafické části | | |
| <input type="checkbox"/> ano <input type="checkbox"/> ne | <input type="checkbox"/> ano <input type="checkbox"/> ne | <input type="checkbox"/> ano <input type="checkbox"/> ne | <input type="checkbox"/> ano <input type="checkbox"/> ne |

III. Údaje o uplatněné námítce k variantě (variantám) konceptu I. II. III.

| | |
|--|--|
| Městská část | <i>Brno - Slatina</i> |
| Katastrální území | <i>Slatina</i> |
| Parcelní čísla pozemků (adresa nemovitosti, doplňující popis lokality) | <i>2182/2 k.ú. Slatina - Šikova ulice</i> |
| Obsah námítky | <i>nezobhledím s variantami finiprevorového územního plánu, protože to ukazuje kus mého pozemku na plánovanou komunikaci. Rozšíří to ze zářeh do mého vlastnictví protože se jedná o veřejnou cestu, jejíž současná šířka plně vyhovuje současně a s budoucími provozu s porovnáním hranice pozemku nezobhledím.</i> |

IV. Grafická příloha k námítce ano ne

V. Ostatní přílohy - zmocnění zástupce veřejnosti, ve smyslu § 23 odst. 2 a 3 stavebního zákona ano ne

VI. Preference varianty konceptu I. varianta II. varianta III. varianta

V *Brně* dne *8.3.2011*
Čeněk
podpis vlastníka / zástupce veřejnosti

Vyplněný formulář zašlete **nejpozději do 10.3.2011** na adresu :
Magistrát města Brna, Odbor územního plánování a rozvoje, Kounicova 67, 601 67 Brno
(viz veřejná vyhláška)



územní plán města Brna

MAGISTRÁT MĚSTA BRNA
ODBOR ÚZEMNÍHO PLÁNOVÁNÍ A
ROZVOJE

N 1338 He1

| | |
|--|---------|
| Pořadové č. námítky | N/..... |
| MAGISTRÁT MĚSTA BRNA Odbor územního plánování a rozvoje | |

Došlo dne: - 9 -03- 2011

| | | |
|---|--|---|
| NÁMITKA | | Čj. MMB: 0102266 |
| KE KONCEPTU ÚZEMNÍHO PLÁNU MĚSTA BRNA | | |
| podle ustanovení § 48 odst. 2 zákona č. 183/2006 Sb., o územním plánování a stavebním řádu (stavební zákon) v platném znění | | |
| I. Identifikační údaje vlastníka/zástupce veřejnosti podávajících námítku | | |
| Jméno, příjmení fyzické osoby/ název právnické osoby | VĚRA STRAKOVÁ | |
| Adresa / sídlo | CHODSKÁ 2743/9, BRNO | |
| Identifikace vlastněné nemovitosti | k.ú. Bystře, p.č. 2571, p.č. 2572, LV 1545 | |
| Podává-li věcně shodnou námítku více navrhovatelů, jsou údaje o nich (jméno, příjmení, adresa a identifikace vlastněné nemovitosti) uvedeny v samostatných přílohách | <input type="checkbox"/> ano <input checked="" type="checkbox"/> ne | |
| II. Upřesnění obsahu námítky | | |
| k návrhu řešení | | k procesu pořizování |
| textové části <input type="checkbox"/> ano <input checked="" type="checkbox"/> ne | grafické části <input checked="" type="checkbox"/> ano <input type="checkbox"/> ne | <input type="checkbox"/> ano <input checked="" type="checkbox"/> ne |
| III. Údaje o uplatněné námítce k variantě (variantám) konceptu <input checked="" type="checkbox"/> I. <input checked="" type="checkbox"/> II. <input checked="" type="checkbox"/> III. | | |
| Městská část | BRNO - BYSTRČ | |
| Katastrální území | BYSTRČ 61778 | |
| Parcelní čísla pozemků (adresa nemovitosti, doplňující popis lokality) | 2571, 2572 (V-h) | |
| Obsah námítky | NEPŘIJATELNÁ VARIANTA II. Z DŮVODŮ ZÁSA DNÍ ZMĚNY VE VYUŽITÍ ÚZEMÍ, NOVÉ VYUŽITÍ JE NEUHODNÝM ZASAHEM DO DLOUHODOBĚ STABILNÍHO STAVU A NECHTLIVÝM PŘÍSTUPEM K VLASTNICTVÍ, NEZOHLEDŇUJE ANI PŘÍRODNÍ PODMÍNKY - - SKALNÍ PODLOŽÍ | |
| IV. Grafická příloha k námítce | <input type="checkbox"/> ano <input checked="" type="checkbox"/> ne | |
| V. Ostatní přílohy - zmocnění zástupce veřejnosti, ve smyslu § 23 odst.2 a 3 stavebního zákona | <input type="checkbox"/> ano <input type="checkbox"/> ne | |
| VI. Preference varianty konceptu | | |
| <input checked="" type="checkbox"/> I. varianta <input type="checkbox"/> II. varianta <input type="checkbox"/> III. varianta | | |
| v BRNĚ dne 8.3.2011 | Věra Straková podpis vlastníka / zástupce veřejnosti | |
| Vyplněný formulář zašlete nejpozději do 10.3.2011 na adresu : Magistrát města Brna, Odbor územního plánování a rozvoje, Kounicova 67, 601 67 Brno (viz veřejná vyhláška) | | |

DO-7a
Mlu

Česká republika - Ministerstvo obrany
Vojenská ubytovací a stavební správa Brno
se sídlem Svatoplukova 2687/84
615 00 Brno – Židenice

Čj. 1823/2011-1383-ÚP-BR

V Brně dne: 9. března 2011
Výtisk číslo: 1
Počet listů: 8

Magistrát města Brna
Kounicova 67

601 67 B R N O

| | |
|------------------------------------|---------------|
| MAGISTRÁT MĚSTA BRNA | |
| Odbor územního plánování a rozvoje | |
| Došlo dne: | - 9 -03- 2011 |
| | 0102 277 |
| Č.j. MMB: | |
| Příl: | |

**Věc: Brno - Veřejné projednání konceptu Územního plánu města
- doplnění stanoviska (v textu zapracováno podtrženě)**

Ve smyslu § 175 zákona č.183/2006 Sb. o územním plánování a stavebním řádu (stavební zákon) a zákona č.222/1999 Sb. o zajišťování obrany České republiky v platných zněních a v souladu s rezortními předpisy (na teritoriu okresů Brno-město, Brno-venkov, Blansko, Břeclav, Hodonín, Kroměříž, Prostějov, Třebíč, Uherské Hradiště, Vyškov, Zlín, Znojmo a Bruntál, Frýdek-Místek, Jeseník, Karviná, Nový Jičín, Olomouc, Opava, Ostrava, Přerov, Šumperk, Vsetín) bylo provedeno vyhodnocení výše uvedené akce.

Česká republika – Ministerstvo obrany

zastoupená VUSS Brno, jako věcně a místně příslušná ve smyslu § 6, odst. 1, písmeno h zákona č. 222/1999 Sb. jejímž jménem jedná ředitel VUSS Brno Ing. Jaroslav Valchář na základě pověření ministryně obrany čj.2566/2007-8764 ze dne 2.1.2008 ve smyslu § 7, odst.2 zákona č.219/2000 Sb.

vydává stanovisko:

Ve zpracovávané ÚPD města Brna důrazně požadujeme stabilizaci perspektivních vojenských areálů – objektů důležitých pro obranu státu, které v současné době Ministerstvo obrany plně využívá a do budoucnosti využívat bude.

Pro jednoznačné určení objektů nezbytně důležitých pro obranu státu žádáme o vytvoření označení „A“ ve SPECIFIKACI VYUŽITÍ ÚZEMÍ a označení níže uvedených vojenských areálů a objektů v grafické části ÚPD s písmenem A na čtvrté pozici označení funkčního využití plochy, tj. -/--/A.

Tento požadavek byl předběžně projednán se zástupci MMB a zpracovatele.

**Jedná se o vojenské areály uvedené v následujících bodech 1 až 5:
(viz. graf.příloha č.1a CD s ÚAP-viz. jev 107)**

1)k.ú. Královo Pole – vojenské areály tvořící jeden komplex určený pro Univerzitu obrany (lokality ul. Dobrovského, Jana Babáka, Chodská, Tábor). Na příloženém

CD jsou vedeny pod čísla centrální evidence CE 06-03-08, 06-03-38, 06-03-92. Požadujeme zpracování tohoto komplexu do grafické části návrhu nového ÚPmB ve funkční ploše veřejné vybavenosti - ploše přestavby určené pro armádu s označením V/a4/A a jeho stabilizaci v textové části s označením „objekt důležitý pro obranu státu“.

2)k.ú. Ponava – vojenské areály tvořící jeden komplex (lokality ul. Chodská, Domažlická, Štefánikova, Šumavská). Na příloženém CD pod CE 06-03-07, 06-03-28, 06-03-32. Požadujeme zpracování komplexu do grafické části návrhu nového ÚPmB ve funkční ploše veřejné vybavenosti stabilizované určené pro armádu s označením v graf.části V/a4/A a jeho zpracování do textové části s označením „objekt důležitý pro obranu státu“ .

3)k.ú. Veverí – vojenské objekty určené pro Univerzitu obrany (ul. Kounicova 44 a 65, ul.Tučkova). Na příloženém CD pod CE 06-03-14, 06-03-15, 06-03-91. Požadujeme jejich zpracování do grafické části návrhu nového ÚPmB ve funkčních plochách veřejné vybavenosti stabilizované určené pro armádu V/v4/A a V/k4/A a jejich zpracování do textové části s označením „objekt důležitý pro obranu státu“.

4)k.ú. Černá Pole – vojenský areál Kasárna Černá Pole (ul. Provazníková, tř.Gen.Píky, Mathonova). Na příloženém CD pod CE 06-03-02. Upozorňuji, že plochu je nutno stabilizovat v souladu s platnou ÚPD města Brna – viz. projednaná dílčí změna ÚPmB 2008–I–26.soubor změn: B39/08-I. Daný areál je pro AČR nepostradatelným objektem určeným pro obranu státu a proto nemůže být zařazen do ploch transformace ani přestavby a nesouhlasíme s jeho přednostním určením pro vysoké školy. Požadujeme jeho zpracování do grafické části návrhu nového ÚPmB ve funkční ploše veřejné vybavenosti stabilizované určené pro armádu V/a4/A a jeho zpracování do textové části s označením „objekt důležitý pro obranu státu“.

5)k.ú. Židenice – požadujeme stabilizovat Kasárna Svatoplukova CE 06-03-03 v plném rozsahu a Areál autoparku Židenice CE 06-03-50 v rozsahu projednaném v rámci dílčí změny ÚPmB 2008–I–26.soubor změn: B16/08-I. Oba areály jsou pro AČR nepostradatelnými objekty důležitými pro obranu státu a proto požadujeme v případě objektu kasáren 06-03-03 jeho stabilizaci v návrhu nového ÚPmB ve funkční ploše veřejné vybavenosti stabilizované určené pro armádu V/a2/A a v případě Autoparku plochu areálu lze umístit do plochy přestavby veřejné vybavenosti určené pro armádu V/v2/A a pouze projednané rozsahy (viz.B16/08-I) lze umístit do plochy přestavby pro dopravní infrastrukturu. V žádném případě nesouhlasíme s označením zmíněných ploch jako ploch transformace nebo ploch technické infrastruktury s určením pro „ekodvůr“ a upozorňujeme, že navrhovaná plocha pro ekodvůr koliduje se sjezdem z VMO v dané lokalitě (viz.B16/08-I).

Další níže uvedené vojenské objekty, přestože jsou pro AČR perspektivní a v současnosti jsou a budou i nadále armádou využívány (viz. graf. příloha č.2), mohou zůstat v plochách funkčního využití tak, jak jsou v grafické části konceptu nového ÚPmB navrženy, neboť

jejich určené funkční využití není v rozporu se současným způsobem využívání ze strany Ministerstva obrany. Jedná se o tyto objekty:

- k.ú. Řečkovice – objekt CE 06-03-88
- k.ú. Kníničky – objekt CE 06-03-20
- k.ú. Pisárky – objekt CE 06-03-22
- k.ú. Slatina – objekt CE 06-03-96
- k.ú. Zábrdovice – objekt CE 06-03-36
- k.ú. Žabovřesky – objekt CE 06-03-18
- k.ú. Ponava – objekt CE 06-03-01
- k.ú. Ponava – objekt CE 06-03-94

Dále požadujeme do textové části Odůvodnění návrhu nového ÚPmB v kapitole řešící obranu a bezpečnost státu zapracovat sdělení, že kromě objektů důležitých pro obranu státu stabilizovaných v řešené ÚPD Ministerstvo obrany na celém území města Brna vymezilo dle §175 zákona č.183/2006 Sb. zájmová území, která jsou podrobně specifikována v ÚAP města Brna.

Z důvodu souladu textové a grafické části Odůvodnění návrhu ÚPmB také požadujeme pod legendu koordinačního výkresu zapracovat následující textovou poznámku: „ Celé území města se nachází v zájmových územích Ministerstva obrany vymezených v souladu s §175 zákona č.183/2006 Sb.“.

K jednotlivým variantám vydáváme ve smyslu §6, odst. 1, písm.h zákona č. 222/1999 Sb. následující stanovisko:

Varianta I:

- nesouhlasíme s označením objektů důležitých pro obranu státu v k.ú. Královo Pole (komplex UO) v textové i grafické části jako plochy se specifickým využitím území „VS“ (V/a4/VS). Žádáme o stabilizaci a respektování daného voj. areálu v ÚPD jako přestavbové plochy objektu důležitého pro obranu státu (veřejné vybavenosti pro armádu) V/a4/A (viz. bod 1).
- nesouhlasíme s označením objektu důležitého pro obranu státu Kasárna Černá Pole, v textové i grafické části jako plochy přestavby se specifickým využitím území „VS“ (V/a4/VS). Žádáme o stabilizaci a respektování daného voj. areálu v ÚPD jako stabilizované plochy objektu důležitého pro obranu státu (veřejné vybavenosti pro armádu) V/a4/A (viz. bod 4). Z uvedených důvodů také nesouhlasíme s navrženou VPS Po912/m.
- Nesouhlasíme s označením objektu důležitého pro obranu státu Kasárna Svatoplukova, v textové i grafické části jako plochy přestavby a transformace Y/v3. Žádáme o stabilizaci a respektování daného voj. areálu v ÚPD jako stabilizované plochy objektů důležitých pro obranu státu (veřejné vybavenosti pro armádu) V/a2/A (viz. bod 5).
- Nesouhlasíme s označením objektu důležitého pro obranu státu Autopark Židenice, v textové i grafické části jako plochy přestavby dopravní infrastruktury D/v2 a plochy přestavby technické infrastruktury T/-e se specifickým využitím území pro ekodvůr. S plochou přestavby pro dopravní infrastrukturu nesouhlasíme v navrženém rozsahu, žádáme o úpravu podle projednaného rozsahu v platném ÚPmB(B16/08-I z 26. souboru změn ÚPmB 2008-I). Žádáme o stabilizaci a respektování daného voj. areálu v ÚPD jako plochy objektu důležitého pro obranu státu (veřejné vybavenosti pro armádu) V/v2/A (viz.

bod 5). Z uvedených důvodů nesouhlasíme s umístěním VPS Xt 713/m na pozemky uvedené na LV 3897-k.ú. Židenice.

- Nesouhlasíme s rozdělením plochy objektu převáděného na Ministerstvo kultury na plochu s funkčním využitím E/a3 a W/v3. Tento nesouhlas je vydán na základě požadavku nového nabyvatele – Technického muzea. Žádáme o zahrnutí celého areálu (poz.p.č. 2803, 2804/1, 2804/2, 2804/3, 2837, 2838 , 2839/1, k.ú. Černovice) do přestavbové plochy komerční vybavenosti W/v3.

Varianta II:

- nesouhlasíme s označením objektů důležitých pro obranu státu v k.ú. Královo Pole (komplex UO) v textové i grafické části jako plochy se specifickým využitím území „VS“ (V/a4/VS). Žádáme o stabilizaci a respektování daného voj. areálu v ÚPD jako přestavbové plochy objektu důležitého pro obranu státu (veřejné vybavenosti pro armádu) V/a4/A (viz. bod 1).
 - nesouhlasíme s označením objektu důležitého pro obranu státu Kasárna Černá Pole, v textové i grafické části jako plochy přestavby a transformace Y/v4. Žádáme o stabilizaci a respektování daného voj. areálu v ÚPD jako stabilizované plochy objektu důležitého pro obranu státu (veřejné vybavenosti pro armádu) V/a4/A (viz. bod 4).
 - Částečně nesouhlasíme s označením objektu důležitého pro obranu státu Kasárna Svatoplukova v textové i grafické části jako stabilizované plochy V/a2. Žádáme pouze o doplnění označení „A“ ve specifikaci využití území na V/a2/A (viz. bod 5).
 - Nesouhlasíme s označením objektu důležitého pro obranu státu Autopark Židenice, v textové i grafické části jako přestavbové plochy transformace Y/v3, plochy přestavby dopravní infrastruktury D/v2 a plochy přestavby technické infrastruktury T/-e se specifickým využitím území pro ekodvůr. S plochou přestavby pro dopravní infrastrukturu nesouhlasíme v navrženém rozsahu, žádáme o úpravu podle projednaného rozsahu v platném ÚPmB(B16/08-I z 26. souboru změn ÚPmB 2008-I). Ve zbývající ploše určené hranicemi autoparku žádáme o stabilizaci a respektování daného voj. areálu v ÚPD jako plochy objektu důležitého pro obranu státu (veřejné vybavenosti pro armádu) V/v2/A (viz. bod 5). Z uvedených důvodů nesouhlasíme s umístěním VPS Xt 713/m na pozemky uvedené na LV 3897-k.ú. Židenice.
-
- Nesouhlasíme s rozdělením plochy objektu převáděného na Ministerstvo kultury na plochu s funkčním využitím E/a3 a W/v3. Tento nesouhlas je vydán na základě požadavku nového nabyvatele – Technického muzea. Žádáme o zahrnutí celého areálu (poz.p.č. 2803, 2804/1, 2804/2, 2804/3, 2837, 2838 , 2839/1, k.ú. Černovice) do přestavbové plochy komerční vybavenosti W/v3.
 - Nesouhlasíme s umístěním části VPS Xd-651/m vedoucí napříč bývalým voj. areálem přes voj. objekt Rozsutec CE 06-03-05(viz.CD). Tento areál v rámci výpůjčky plně využívá

Ministerstvo vnitra – PČR. Umístění VPS v daném voj. objektu je v rozporu se zájmy Ministerstva obrany a Ministerstva vnitra.

Varianta III:

- Částečně nesouhlasíme s označením objektů důležitých pro obranu státu v k.ú. Královo Pole (komplex UO) v grafické části jako přestavbové plochy V/a2. Žádáme pouze o doplnění označení „A“ ve specifikaci využití území na V/a4/A (viz. bod 1).
- nesouhlasíme s označením objektu důležitého pro obranu státu Kasárna Černá Pole, v textové i grafické části jako plochy přestavby a transformace Y/v5. Žádáme o stabilizaci a respektování daného voj. areálu v ÚPD jako stabilizované plochy objektu důležitého pro obranu státu (veřejné vybavenosti pro armádu) V/a4/A (viz. bod 4).
- Částečně nesouhlasíme s označením objektu důležitého pro obranu státu Kasárna Svatoplukova v textové i grafické části jako stabilizované plochy V/a2. Žádáme pouze o doplnění označení „A“ ve specifikaci využití území na V/a2/A (viz. bod 5).
- Nesouhlasíme s označením objektu důležitého pro obranu státu Autopark Židenice, v textové i grafické části jako přestavbové plochy transformace Y/v3, plochy přestavby dopravní infrastruktury D/v2 a plochy přestavby technické infrastruktury T/-e se specifickým využitím území pro ekodvůr. S plochou přestavby pro dopravní infrastrukturu nesouhlasíme v navrženém rozsahu, žádáme o úpravu podle projednaného rozsahu v platném ÚPmB(B16/08-I z 26. souboru změn ÚPmB 2008-I). Ve zbývající ploše určené hranicemi autoparku žádáme o stabilizaci a respektování daného voj. areálu v ÚPD jako plochy objektu důležitého pro obranu státu (veřejné vybavenosti pro armádu) V/v2/A (viz. bod 5). Z uvedených důvodů nesouhlasíme s umístěním VPS Xt 713/m na pozemky uvedené na LV 3897-k.ú. Židenice.
- Nesouhlasíme s rozdělením plochy objektu převáděného na Ministerstvo kultury na plochu s funkčním využitím E/a3 a W/v3. Tento nesouhlas je vydán na základě požadavku nového nabyvatele – Technického muzea. Žádáme o zahrnutí celého areálu (poz.p.č. 2803, 2804/1, 2804/2, 2804/3, 2837, 2838 , 2839/1, k.ú. Černovice) do přestavbové plochy komerční vybavenosti W/v3.

Pro lepší orientaci nezbytných úprav v textové části posuzované ÚPD zasiláme přílohu č.3, ve které jsou mylné informace o armádě červeně přeškrtnuty a žádáme o sjednání nápravy v předložených pasážích. Samozřejmě tyto aktuální informace o armádě je třeba promítnout do dalších příslušných odstavců textové části týkajících se armády.

Za vlastníka (viz. pozemky uvedené na LV186-k.ú. Ponava, LV 2099-k.ú. Řečkovice, LV 2663-k.ú. Královo Pole, LV 1446-k.ú. Černá Pole, LV 3897-k.ú. Židenice, LV 8-k.ú. Veverí, LV 1118 – k.ú. Černovice) uplatňujeme ke konceptu ÚPmB námítky:

Varianta I:

Podáváme námítku jako vlastníci pozemků na ve věci navrženého zatížení objektů důležitých pro obranu státu předkupním právem a právem vyvlastnění.

Jedná se o voj. objekty důležité pro obranu státu ve smyslu zákona č.222/1999 Sb., které armáda ke své činnosti nezbytně potřebuje a do budoucna je bude využívat a proto nesouhlasíme s navrženým způsobem zatížení předkupním právem. Jedná se o kasárna Černá Pole CE 06-03-02 LV 1446, komplex objektů CE 06-03-08, 06-03-38, 06-03-92 v k.ú. Královo Pole LV 2663 (UO), voj. objekt v k.ú. Řečkovice CE 06-03-88 LV 2099, voj.objekt CE 06-03-94 v k.ú. Ponava LV186. Dále nesouhlasíme se zatížením voj. objektu CE 06-03-50 v k.ú. Židenice LV 3897 kombinací předkupního práva a vyvlastnění. V případě veřejně prospěšné stavby VMO bude dotčení vlastnictví v lokalitě Autoparku Židenice CE 06-03-50 dořešeno na základě připravených jednání v rámci stavebního řízení dané stavby bez nutnosti zatížení celého areálu předkupním právem a právem vyvlastnění.

Další námítku uplatňujeme ve věci umístění koridoru podpovrchového úseku diametru v lokalitě objektu důležitého pro obranu státu CE 06-03-14 (Kounicova 65) pod pozemkem p.č. 1084/1, 1086/2, 1085, k.ú.Veveří LV 8 při ul. Zahradníková a žádáme o optimalizaci koridoru mimo pozemky státu v příslušnosti hospodaření MO-VUSS Brno z důvodu zachování dobré statiky objektu Univerzity obrany. V dané lokalitě je mírný odsun koridoru ve směru od voj.objektu podle našeho názoru přípustný.

Za budoucího vlastníka Technické muzeum v Brně uplatňujeme námítku, ve které požaduje poz. p.č. 2838, 2837 a 2839/1 LV 1118 – k.ú. Černovice přiřadit do plochy funkčního využití W/v3 tak, aby celý převáděný voj. areál byl umístěn v přestavbou ploše komerční vybavenosti.

Varianta II:

Podáváme námítku ve věci navrženého zatížení objektů důležitých pro obranu státu předkupním právem a právem vyvlastnění.

Jedná se o voj. objekty důležité pro obranu státu ve smyslu zákona č.222/1999 Sb., které armáda ke své činnosti nezbytně potřebuje a do budoucna je bude využívat a proto nesouhlasíme s navrženým způsobem zatížení předkupním právem. Jedná se o komplex objektů CE 06-03-08, 06-03-38, 06-03-92 v k.ú. Královo Pole LV 2663 (UO).

Dále nesouhlasíme se zatížením voj. objektu CE 06-03-50 v k.ú. Židenice LV 3897 kombinací předkupního práva a vyvlastnění. V případě veřejně prospěšné stavby VMO bude dotčení vlastnictví v lokalitě Autoparku Židenice CE 06-03-50 dořešeno na základě připravených jednání v rámci stavebního řízení dané stavby bez nutnosti zatížení celého areálu předkupním právem a právem vyvlastnění.

Nesouhlasíme se zatížením uvolněného voj.areálu Rozsutec CE 06-03-05 (viz. ÚAP města Brna) - poz.p.č.225/1, 224/7, 224/8,225/110, 225/134, 225/135, 225/144, 225/147, 225/150, 225/154, 225/171, 225/172, 225/176, 3945/1 v k.ú. Řečkovice LV 2099 kombinací předkupního práva a vyvlastnění pozemků. Tento objekt je v současné době využíván Ministerstvem vnitra – PČR (zápůjčka) a nesouhlasíme s umístěním části VPS Xd-651/m vedoucí napříč bývalým voj.areálem přes voj.objekt Rozsutec CE 06-03-05(viz.CD) LV 2099-k.ú. Řečkovice. Tento areál v rámci výpůjčky plně využívá Ministerstvo vnitra – PČR. Umístění VPS v daném voj. objektu je v rozporu se zájmy Ministerstva obrany a Ministerstva vnitra.

Další námítku uplatňujeme ve věci umístění koridoru podpovrchového úseku diametru v lokalitě objektu důležitého pro obranu státu CE 06-03-14 (Kounicova 65) pod pozemkem p.č. 1084/1, 1086/2, 1085, k.ú.Veveří LV 8 při ul. Zahradníková a žádáme o optimalizaci koridoru mimo pozemky státu v příslušnosti hospodaření MO-VUSS Brno z důvodu zachování dobré statiky objektu Univerzity obrany. V dané lokalitě je mírný odsun koridoru ve směru od voj.objektu podle našeho názoru přípustný.

Za budoucího vlastníka Technické muzeum v Brně a současného vlastníka ČR-MO uplatňujeme námitku, ve které požaduje poz. p.č. 2838, 2837 a 2839/1 **LV 1118 – k.ú. Černovice** přiřadit do plochy funkčního využití W/v3 tak, aby celý převáděný voj. areál byl umístěn v přestavbou ploše komerční vybavenosti.

Varianta III:

Podáváme námitku ve věci navrženého zatížení objektů důležitých pro obranu státu předkupním právem a právem vyvlastnění.

Jedná se o voj. objekty důležité pro obranu státu ve smyslu zákona č.222/1999 Sb., které armáda ke své činnosti nezbytně potřebuje a do budoucna je bude využívat a proto nesouhlasíme s navrženým způsobem zatížení předkupním právem. Jedná se o komplex objektů CE 06-03-08, 06-03-38, 06-03-92 v k.ú. Královo Pole **LV 2663** (UO) a voj. objekt v k.ú. Řečkovice CE 06-03-88 **LV 2099**.

Dále nesouhlasíme se zatížením voj. objektu CE 06-03-50 v k.ú. Židenice kombinací předkupního práva a vyvlastnění. V případě veřejně prospěšné stavby VMO bude dotčení vlastnictví v lokalitě Autoparku Židenice CE 06-03-50 dořešeno na základě připravených jednání v rámci stavebního řízení dané stavby bez nutnosti zatížení celého areálu předkupním právem a právem vyvlastnění.

Další námitku uplatňujeme ve věci umístění koridoru podpovrchového úseku diametru v lokalitě objektu důležitého pro obranu státu CE 06-03-14 (Kounicova 65) pod pozemkem p.č. 1084/1, 1086/2, 1085, k.ú.Veveří **LV 8** při ul. Zahradníková a žádáme o optimalizaci koridoru mimo pozemky státu v příslušnosti hospodaření MO-VUSS Brno z důvodu zachování dobré statiky objektu Univerzity obrany. V dané lokalitě je mírný odsun koridoru ve směru od voj.objektu podle našeho názoru přípustný.

Za budoucího vlastníka Technické muzeum v Brně uplatňujeme námitku, ve které požaduje poz. p.č. 2838, 2837 a 2839/1 **LV 1118 – k.ú. Černovice** přiřadit do plochy funkčního využití W/v3 tak, aby celý převáděný voj. areál byl umístěn v přestavbou ploše komerční vybavenosti.

Závěrem opakuji, že ve zpracovávané ÚPD města Brna důrazně požadujeme stabilizaci perspektivních vojenských areálů – objektů důležitých pro obranu státu (“A”), které v současné době Ministerstvo obrany plně využívá a do budoucna bude a zpracování sdělení o existenci zájmových území AČR, které Ministerstvo obrany na celém území města Brna vymezilo dle §175 zákona č.183/2006 Sb.. Tato zájmová území jsou podrobně specifikována v ÚAP města Brna.

Dále požadujeme respektování podmínek, připomínek a námitek uplatněných k jednotlivým variantám konceptu ÚPmB.

Žádám o respektování doplnění stanoviska ke konceptu ÚPmB, které bylo vyvoláno požadavkem hájení zájmů Ministerstva vnitra v případě zápůjčky voj. objektu. Doplnění stanoviska je v textu zpracováno podtrženě.

Vyřizuje: Ing. Lenka Martykánová, tel./fax. 973 445 060

Adresa pro doručování:


Vojenská ubytovací a stavební správa Brno, Svatoplukova 84, 662 10 Brno

ISDS VUSS Brno-Ministerstvo obrany, Tychonova 1, 160 01 Praha, hjaavk

IČO: 60162694

ŘEDITEL VUSS BRNO
Ing. Jaroslav VALCHÁŘ

V zastoupení
Ing. Petr Koblíha





MAGISTRÁT MĚSTA BRNA
ODBOR ÚZEMNÍHO PLÁNOVÁNÍ A
ROZVOJE

N 1147 Alex.

| | |
|------------------------|--|
| Pořadové číslo námítky | MAGISTRÁT MĚSTA BRNA Odbor územního plánování a rozvoje |
| Došlo dne: | - 9 -03- 2011 |
| Č.j. MMB: | 0102/521 |
| Příl.: | |

NÁMITKA KE KONCEPTU ÚZEMNÍHO PLÁNU MĚSTA BRNA

podle ustanovení § 48 odst. 2 zákona č. 183/2006 Sb., o územním plánování a stavebním řádu (stavební zákon) v platném znění

I. Identifikační údaje vlastníka/zástupce veřejnosti podávajících námítku

| | |
|--|--|
| Jméno, příjmení fyzické osoby/ název právnické osoby | Rudolf Holz |
| Adresa / sídlo | Vavřínecká 8, 624 00 Brno-Komín |
| Identifikace vlastněné nemovitosti | |
| Podává-li věcně shodnou námítku více navrhovatelů, jsou údaje o nich (jméno, příjmení, adresa a identifikace vlastněné nemovitosti) uvedeny v samostatných přílohách | <input checked="" type="checkbox"/> ano <input type="checkbox"/> ne |

II. Upřesnění obsahu námítky

| | | | |
|---|---|---|--|
| k návrhu řešení | | k procesu pořizování | |
| textové části | grafické části | | |
| <input checked="" type="checkbox"/> ano <input type="checkbox"/> ne | <input checked="" type="checkbox"/> ano <input type="checkbox"/> ne | <input type="checkbox"/> ano <input checked="" type="checkbox"/> ne | |

III. Údaje o uplatněné námítce k variantě (variantám) konceptu

| | |
|--|---|
| | <input checked="" type="checkbox"/> I. <input type="checkbox"/> II. <input checked="" type="checkbox"/> III. |
| Městská část | Medlánky - Bystrc - Komín |
| Katastrální území | |
| Parcelní čísla pozemků (adresa nemovitosti, doplňující popis lokality) | |
| Obsah námítky | <p>Nesouhlasíme se silničním propojením MČ Medlánky s MČ Bystrc „Propojení Bystrc – Medlánky“ (trasovaným severním a severozápadním okrajem MČ Komín), které je navrženo ve variantě I a III konceptu ÚP.</p> <p>Namítáme, že realizací záměru by došlo k zavlečení tranzitní dopravy do cenného přírodního a rekreačního zázemí města Brna v okolí Medláneckého letiště a Přírodního parku Baba, a tím k jeho nevratnému poškození.</p> <p>Odůvodnění námítky spolu se jmény a adresami navrhovatelů viz příloha. Příloha obsahuje 58 stran textu a podpisových archů.</p> |

IV. Grafická příloha k námítce

ne
 ano

V. Ostatní přílohy

- zmocnění zástupce veřejnosti, ve smyslu § 23 odst.2 a 3 stavebního zákona ano ne

VI. Preference varianty konceptu

I. varianta II. varianta III. varianta

V Brně dne 15. 2. 2011

zástupce veřejnosti

Vyplněný formulář zašlete nejpozději do 10.3.2011 na adresu :

Magistrát města Brna, Odbor územního plánování a rozvoje, Kounicova 67, 601 67 Brno

(viz veřejná vyhláška)

VĚCNĚ SHODNÉ PŘIPOMÍNKY K VARIANTÁM KONCEPTU NOVÉHO ÚZEMNÍHO PLÁNU MĚSTA BRNA ZMOCNĚNÍ ZÁSTUPCE VEŘEJNOSTI

My, níže uvedení a podepsaní občané města Brna, uplatňujeme v souladu s § 23 odst. 1 stavebního zákona věcně shodné připomínky k variantám konceptu nového Územního plánu města Brna (dále jen „koncept ÚP“).

I. Znění připomínky:

Nesouhlasíme se silničním propojením MČ Medlánky s MČ Bystrc „Propojení Bystrc – Medlánky“ (trasovaným severním a severozápadním okrajem MČ Komín), které je navrženo ve variantě I a III konceptu ÚP.

Namítáme, že realizací záměru by došlo k zavlečení tranzitní dopravy do cenného přírodního a rekreačního zázemí města Brna v okolí Medláneckého letiště a Přírodního parku Baba a tím k jeho nevratnému poškození.

Požadujeme zachování stávajícího stavu okolí Medláneckého letiště bez silničních průtahů, z následujících důvodů:

- 1) **Reálné hrozby vysoké intenzity dopravy na navržené sběrné komunikaci**, která bude sloužit k dopravnímu propojení mezi hustě obydlenými městskými částmi (Medlánky, Řečkovice, Ivanovice, Jehnice) a stávajícími a navrženými atraktivními cíli nadměstského významu – rekreační oblast přehrady, areál ZOO s navrženým východním vstupem, navržené nákupní a zábavní centrum u OBI, navržená křižovatka na R43 s vazbou na dálnici D1.
- 2) **Narušení rekreační funkce krajiny**. Realizací intenzivně zatíženého silničního průtahu by došlo k nevratnému poškození rekreační oblasti kolem Medláneckého letiště sloužícího pro krátkodobou rekreaci obyvatelům celého města Brna.
- 3) **Narušení přírodních hodnot území**. Silnice je navržena v těsné blízkosti chráněných území Netopýrky, Přírodního Parku Baba, Významného krajinného prvku (VKP) Syslí rezervace, jejichž funkce by tímto byly bezprostředně ohroženy.
- 4) **Hrozby budoucího zvýšení intenzity dopravy v Komíně a v Komínském sídlišti**, které bylo projektováno jako sídliště koncové. Realizace sběrné komunikace v přírodním zázemí Komína vyvolá tlaky na propojení severní části Komína s touto komunikací (např. k plánovanému nákupnímu centru u OBI) a vytvoří prostor pro budoucí prolomení severní hranice zástavby Komína až k nové sběrné komunikaci. (Realizace sběrné komunikace v každém případě vyvolá zvýšení intenzity dopravy na stávající účelové komunikaci v prodloužení ulice Chaloupky a tlaky na její rekonstrukci na místní komunikaci.)

Návrh silničního průtahu je v rozporu se zadáním nového ÚP, kde bylo požadováno zachování rekreační oblasti kolem Medláneckého letiště.

- 5) **Požadujeme zachování převažujícího přírodního rázu území kolem Medláneckého letiště**. Nezbytnou obsluhu území doplnit stezkami pro pěší a cyklisty s vazbou na přehradu, plánovaný areál sportu pod Mniší horou, příp. na navrhovaný vstup do ZOO, který umožnit jen pěším a cyklistům.

Svým podpisem současně žádáme všechny orgány státní správy i samosprávy, aby výše uvedené připomínky řádně zohledňovaly a plně se jimi řídily nejen při tvorbě konečné podoby Územního plánu Statutárního města Brna, ale také při všech ostatních činnostech v rámci státní správy či samosprávy, které budou s popsanou problematikou jakkoli souviset.

II. Seznam občanů Statutárního města Brna, kteří uplatňují výše uvedené věcně shodné připomínky ke konceptu Územního plánu Statutárního města Brna, a kteří zmocňují zástupce veřejnosti, pana Rudolfa Holze, k prosazování těchto připomínek, a to zejména podáním námitek na základě věcně shodných připomínek a k projednání těchto námitek podle stavebního zákona a k dalším jednáním s tímto souvisejícím.

| Jméno a příjmení (čitelně) | Trvalý pobyt (musí být v rámci Brna) | Podpis |
|--------------------------------|--------------------------------------|--------------------|
| TOMÁŠ BORYSEK | ABSOLONOVA 20, 624 00 BRNO | R. Holze |
| LIDMÍK BORYSEK | ABSOLONOVA 16, 624 00 Brno | J. Boryšek |
| MARIE BORYSKOVÁ | ABSOLONOVA 16, 624 00 Brno | M. Boryšková |
| JARMILA ČERVENÁKOVÁ | LAJSKÁ 17, 625 00 BRNO | Č. Červenáková |
| EVA ŽÁLKOVÁ | ZÁVIST 23, 624 00 BRNO | E. Žalková |
| ŠÁRKA OŠKEROVÁ | ČEČEROVA 1, 635 00 BRNO | Oškerová |
| Diego Sánchez | Lučni 26, 616 00 BRNO | Diego Sánchez |
| Hana Joseinbergová | Heprovozského 1, 625 00 Brno | H. Joseinbergová |
| Hana Valíková | Drobneho 10, 602 00 Brno | H. Valíková |
| Petr Šurek | Vaňhalova 11, 623 00 Brno | P. Šurek |
| Magda Bernardová | Alca'ova 34, Brno 641 00 | Magda Bernardová |
| JANA NETOLICKÁ | Heřtinská 14, 602 00 Brno | J. Netolická |
| Graciela Rodríguez Covarrubias | Fodllová, 22, Brno 624 00 | Graciela Rodríguez |
| Maha Angeleska | Kučelovicova 16A, Brno | M. Angeleska |
| Rafael Ortega Fernandez | Laštovkova, 6, Brno | Rafael Ortega |
| Martketa Benešová | Kučbova 32, Brno | M. Benešová |
| JANA KUBLOVÁ | U Křižovníků 31, Brno | J. Kublová |
| MARKETA TAŽOVSKÁ | LOPNOVA 108, BRNO | M. Tažovská |
| Kamila Hudecová | Kosatecova 34, BRNO 612 00 | K. Hudecová |
| EUGEN TOŠTIL | NEZAŘOVNA 66, BRNO | E. Toštil |

Pan Rudolf Holze, trvalý pobyt: Vavřínecká 8, Brno 624 00 svým podpisem toto zmocnění přijímá.

Podpis: 

N 1239 *Plu*

| |
|--|
| MAGISTRÁT MĚSTA BRNA Odbor územního plánování a rozvoje |
| Došlo dne: - 9 -03- 2011 |
| Č.j. MMB: 0102337 |
| Přil: |

Magistrát města Brna
Odbor územního plánování a rozvoje
Kounicova 67
601 67 Brno

NÁMITKA KE KONCEPTU ÚZEMNÍHO PLÁNU MĚSTA BRNA

podle ustanovení § 48 odst. 2 zákona č. 183/2006 Sb., o územním plánování a stavebním řádu v platném znění

Identifikační údaje vlastníka podávajícího námitku

Jméno, příjmení: Jan Veselý
Adresa: Vitáskova 1630/10a, Řečkovice, 621 00 Brno
Vlastněná nemovitost: parcela p.č. 1035/33, k.ú. Ivanovice

Obsah námitky

Jako vlastník pozemku v návrhové ploše zemědělské A v lokalitě Na bařinách navrhuji vyjít z varianty I. Ve variantě II je plánována trasa biokoridoru středem mé nemovitosti, což pozemek rozděluje a znehodnocuje.

V Brně dne 9.3.2011

Podpis vlastníka: 

N 1214 Her.

Námítka ke konceptu nového územního plánu města Brna

Magistrát města Brna
Odbor územního plánování a rozvoje
Kounicova 67, 601 67 Brno

| | |
|------------------------------------|---------------|
| MAGISTRÁT MĚSTA BRNA | |
| Odbor územního plánování a rozvoje | |
| Došlo dne. | - 9 -03- 2011 |
| Č.j. MMB: | 1102346 |
| Příl.: | |

Podatelka : Hana Kučerová , nar. 04.05.1975 , bytem Hněvkovského 60 ,617 00 Brno

V Brně dne 01.03.2011

Námítky dotčeného vlastníka ke konceptu nového územního plánu města Brna

Jsem vlastníkem parcel č.582,583 město Brno a dále vlastníkem rodinného domu, který se nachází na parcele č.583 město Brno. Na základě vlastnických práv k výše uvedeným nemovitostem podávám proti předmětnému návrhu konceptu nového územního plánu města Brna, na základě ustanovení §48 odst.2 zákona č.183/2006Sb., o územním plánování a stavebním řádu , ve znění pozdějších předpisů, následující námítky.

- 1) Nesouhlasím s vedením veřejné dopravy přes své pozemky , na nichž se mj. nachází i rodinný dům , ve kterém trvale žiji se svou rodinou. Požaduji aby byl tento koridor veřejné dopravy vedoucí přes moje nemovitosti z konceptu ÚP města Brna úplně odstraněn včetně všech doprovodných staveb.

Odůvodnění:

Vymezením pozemků pro veřejnou dopravu přes nemovitosti , které jsou v mém vlastnictví , by v budoucnu došlo k narušení vlastnických práv či k demolici rodinného domu , ve kterém trvale žiji se svojí rodinou a se kterým mám určitý podnikatelský záměr. Koridor navrhované hromadné dopravy v této oblasti je možné vést , jak mimo, tak i v dostatečné vzdálenosti od mých nemovitostí, tak aby nedocházelo k narušení či omezení vlastnických práv , tak i k překračování hygienických limitů hluku a prachu. Vybudování, rozšíření veřejné dopravy v dané oblasti není efektivní, neboť nezajišťuje a neumožňuje dopravu obyvatel do obydlené , či těžko dostupné části města Brna . Kvůli doprovodným stavbám veřejné dopravy dojde k zasažení obyvatel na ulici Hněvkovského nadměrným hlukem a prachem a sníží se hodnota všech nemovitostí a staveb v blízkosti navrhované veřejné dopravy.

- 2) Nesouhlasím se zařazením svých nemovitostí a staveb do skupin veřejně prospěšné stavby, opatření, územní rezerva, přednostní právo odkupu, asanace či s jakýmkoli jiným zatížením či omezením vlastnických práv k daným nemovitostem a stavbám, vyplívajících z konceptu nového územního plánu města Brna. Požaduji, aby mé nemovitosti a stavby nebyly zatíženy, poškozeny ani omezeny žádnými omezeními vyplývajícími a spojenými s konceptem nového územního plánu města Brna a byli respektovány má vlastnická práva k daným nemovitostem.

Odůvodnění:

Zařazením nemovitostí a staveb, které jsou v mém vlastnictví do skupiny veřejně prospěšné stavby, opatření, územní rezerva, asanace, přednostní právo odkupu dojde k narušení vlastnických práv, sníží se jejich hodnota a naruší se právo svobodně nakládat, zhodnocovat a řádně využívat majetkem v osobním vlastnictví. Takové omezení je proti cíli, který sleduje, nevyrovnané a příliš mne poškozuje a pro takové omezení vlastnického práva přitom neshledávám žádný vážný důvod.



Hana Kučerová

Přílohy :

- 1) výpis z katastru nemovitostí

Okres: 3702 Brno-město
 Kat.území: 611026 Komárov

Obec: 582786 Brno
 List vlastnictví: 442

V kat. území jsou pozemky vedeny v jedné číselné řadě

A Vlastník, jiný oprávněný Identifikátor Podíl

Vlastnické právo

Kučerová Hana, HNĚVKOVSKÉHO 60, č.p.36, 617 00 BRNO-JIH- 755504/3793
 KOMÁROV

B Nemovitosti

Pozemky

| Parcela | Výměra [m2] | Druh pozemku | Způsob využití | Způsob ochrany |
|---------|-------------|----------------------------|----------------|-----------------------|
| 582 | 457 | zahrada | | zemědělský půdní fond |
| 583 | 436 | zastavěná plocha a nádvoří | | |

Budovy

Typ budovy

Část obce, č. budovy

Způsob využití Způsob ochrany

Na parcele

Komárov, č.p. 36

bydlení

583

B1 Jiná práva - Bez zápisu

C Omezení vlastnického práva - Bez zápisu

D Jiné zápisy - Bez zápisu

E Nabývací tituly a jiné podklady zápisu

Listina

- Usnesení soudu ve věci projednání dědictví D 1031/1999 Měst.soudu v Brně ze dne 6.3.2000, č.j.58 D 1031/99.
 Nabytí právní moci dne 4.4.2000.

POLVZ: 87/2000

Z-1300087/2000-702

Pro: Kučerová Hana, HNĚVKOVSKÉHO 60, č.p.36, 617 00 BRNO-JIH-
 KOMÁROV

RČ/IČO: 755504/3793

F Vztah bonitovaných půdně ekologických jednotek (BPEJ) k parcelám

| Parcela | BPEJ | Výměra [m2] |
|---------|-------|-------------|
| 582 | 25600 | 457 |

Pokud je výměra bonitních dílů parcel menší než výměra parcely, zbytek parcely není bonitován

Katastrální úřad Brno-město

Řízení PÚ: 1840/03





MAGISTRÁT MĚSTA BRNA
 ODBOR ÚZEMNÍHO PLÁNOVÁNÍ A
 ROZVOJE

N 1297 Her

| | |
|-----------------|--|
| Pořadové číslo: | MAGISTRÁT MĚSTA BRNA Odbor územního plánování a rozvoje |
| Došlo dne: | - 9 -03- 2011 |

Č.j. MMB: 0102372
 Příl.:

NÁMITKA KE KONCEPTU ÚZEMNÍHO PLÁNU MĚSTA BRNA

podle ustanovení § 48 odst. 2 zákona č. 183/2006 Sb., o územním plánování a stavebním řádu (stavební zákon) v platném znění

I. Identifikační údaje vlastníka/zástupce veřejnosti podávajících námitku

| | |
|--|--|
| Jméno, příjmení fyzické osoby/ název právnické osoby | DOČEKALOVA LUDMILA PABUŠICOVA TAVLA |
| Adresa / sídlo | LABSKÁ 15, BRNO 625 00 VALAŠSKÁ 7, BRNO 625 00 |
| Identifikace vlastněné nemovitosti | POZEMKY, ZASTAVĚNÁ PLOCHA |
| Podává-li věcně shodnou námitku více navrhovatelů, jsou údaje o nich (jméno, příjmení, adresa a identifikace vlastněné nemovitosti) uvedeny v samostatných přílohách | <input checked="" type="checkbox"/> ano <input type="checkbox"/> ne |

II. Upřesnění obsahu námitky

| | | | |
|---|---|--|--|
| k návrhu řešení | | k procesu pořizování | |
| textové části <input type="checkbox"/> ano <input type="checkbox"/> ne | grafické části <input checked="" type="checkbox"/> ano <input type="checkbox"/> ne | <input type="checkbox"/> ano <input type="checkbox"/> ne | <input type="checkbox"/> ano <input type="checkbox"/> ne |

III. Údaje o uplatněné námitce k variantě (variantám) konceptu

| | |
|--|--|
| | <input checked="" type="checkbox"/> I. <input checked="" type="checkbox"/> II. <input checked="" type="checkbox"/> III. |
| Městská část | BRNO - MĚSTO |
| Katastrální území | BOSONOVY |
| Parcelní čísla pozemků (adresa nemovitosti, doplňující popis lokality) | 4568/1, 1568/2 NAPROTI VODÁRNĚ |
| Obsah námitky | NEGOUKLÁM S NÁVRHEM ÚZEMNÍHO PLÁNU, KTERÝ VE VŠECH VARIANTÁCH UVAŽUJE SE ZŘÍZENÍM ZELENÉ PLOCHY (Z) NA VÍŠE UVEDENÝCH POZEMCÍCH, KDE STOJÍ ZAHRADNÍ DOMEK A KDE JEME UVAŽOVAN SE STAVBOU RD. STÁVAJÍCÍ ÚZEMNÍ PLÁN ZDE UVAŽUJE S POZEMKY PRO VÝSTAVBU. ŽÁDAME O ZMĚNĚNÍ ZELENÉ PLOCHY Z DŮVODU DOSTATKU ZELENÝCH PLOCH VŠUDE KOLEM A ZADŘZENÍ ZPĚT MEZI POZEMKY URČENÉ K VÝSTAVBĚ. |

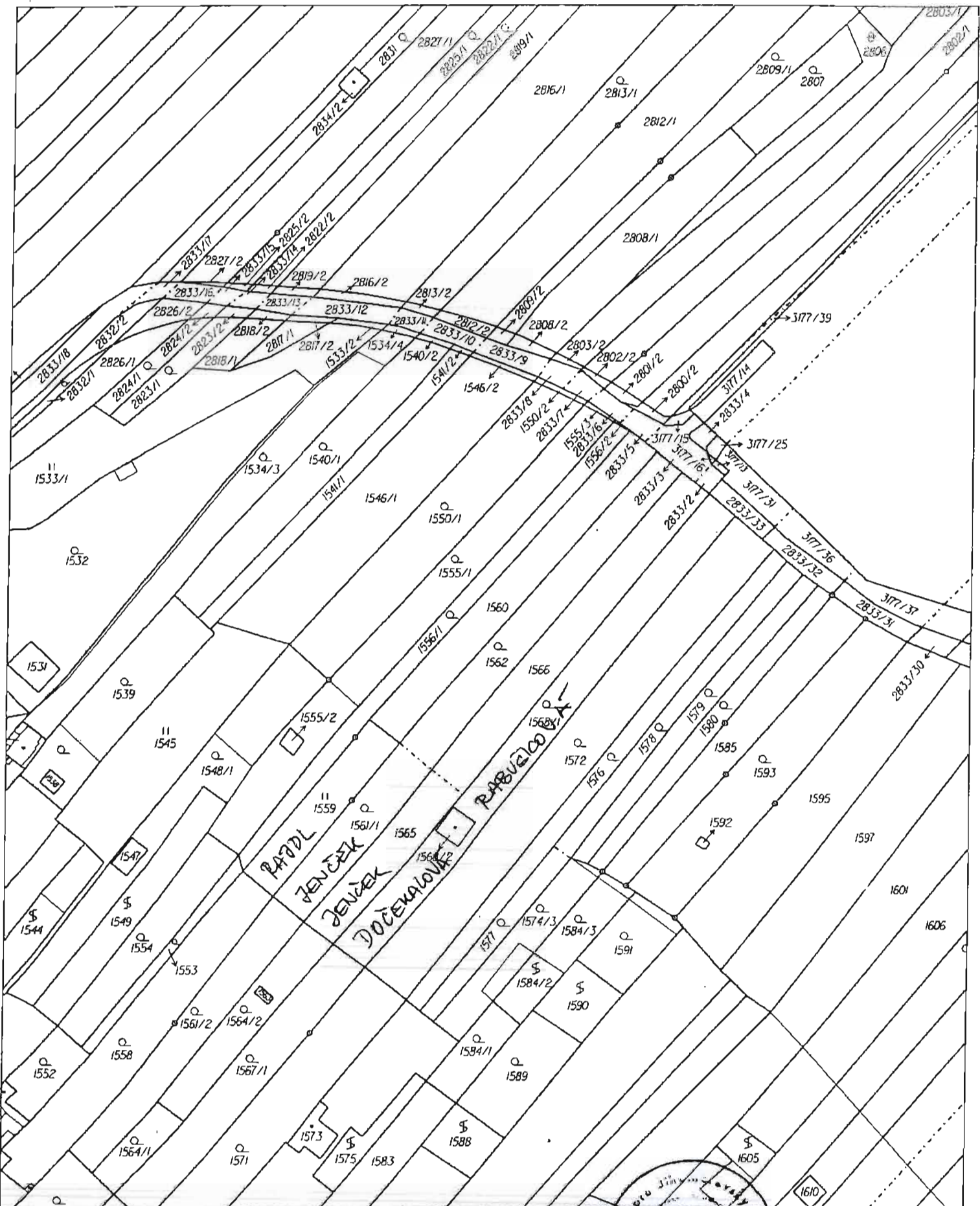
| | |
|--------------------------------|--|
| IV. Grafická příloha k námitce | <input checked="" type="checkbox"/> ano <input type="checkbox"/> ne |
|--------------------------------|--|

| | |
|---|--|
| V. Ostatní přílohy - zmocnění zástupce veřejnosti, ve smyslu § 23 odst.2 a 3 stavebního zákona | <input type="checkbox"/> ano <input type="checkbox"/> ne |
|---|--|

| | |
|----------------------------------|---|
| VI. Preference varianty konceptu | <input type="checkbox"/> I. varianta <input type="checkbox"/> II. varianta <input type="checkbox"/> III. varianta |
|----------------------------------|---|

| | |
|---------------------|--|
| V BRNE dne 8.3.2011 | podpis vlastníka / zástupce veřejnosti |
|---------------------|--|

Vyplněný formulář zašlete nejpozději do 10.3.2011 na adresu :
Magistrát města Brna, Odbor územního plánování a rozvoje, Kounicova 67, 601 67 Brno
 (viz veřejná vyhláška)



Katastrální úřad pro Jihomoravský kraj,
Katastrální pracoviště Brno-město


Okres
Brno-město

Obec
Brno

Kat. území
Bosonohy

Mopový list č.
MORAVSKÝ KRUMLOV 1-0/33

Měřítko
1:1000

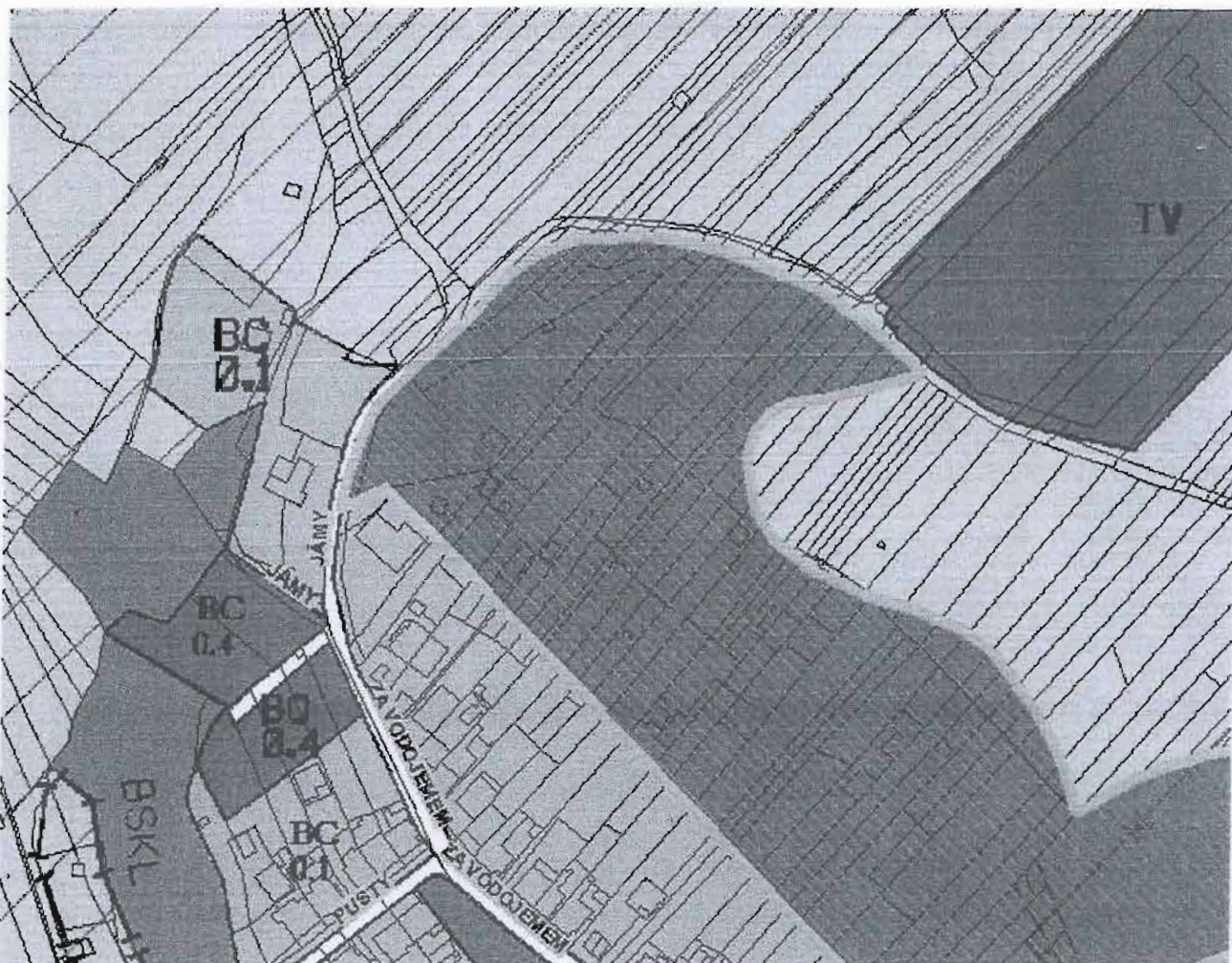


Platnost 24. 1. 2005, 12:23:08

Podpis

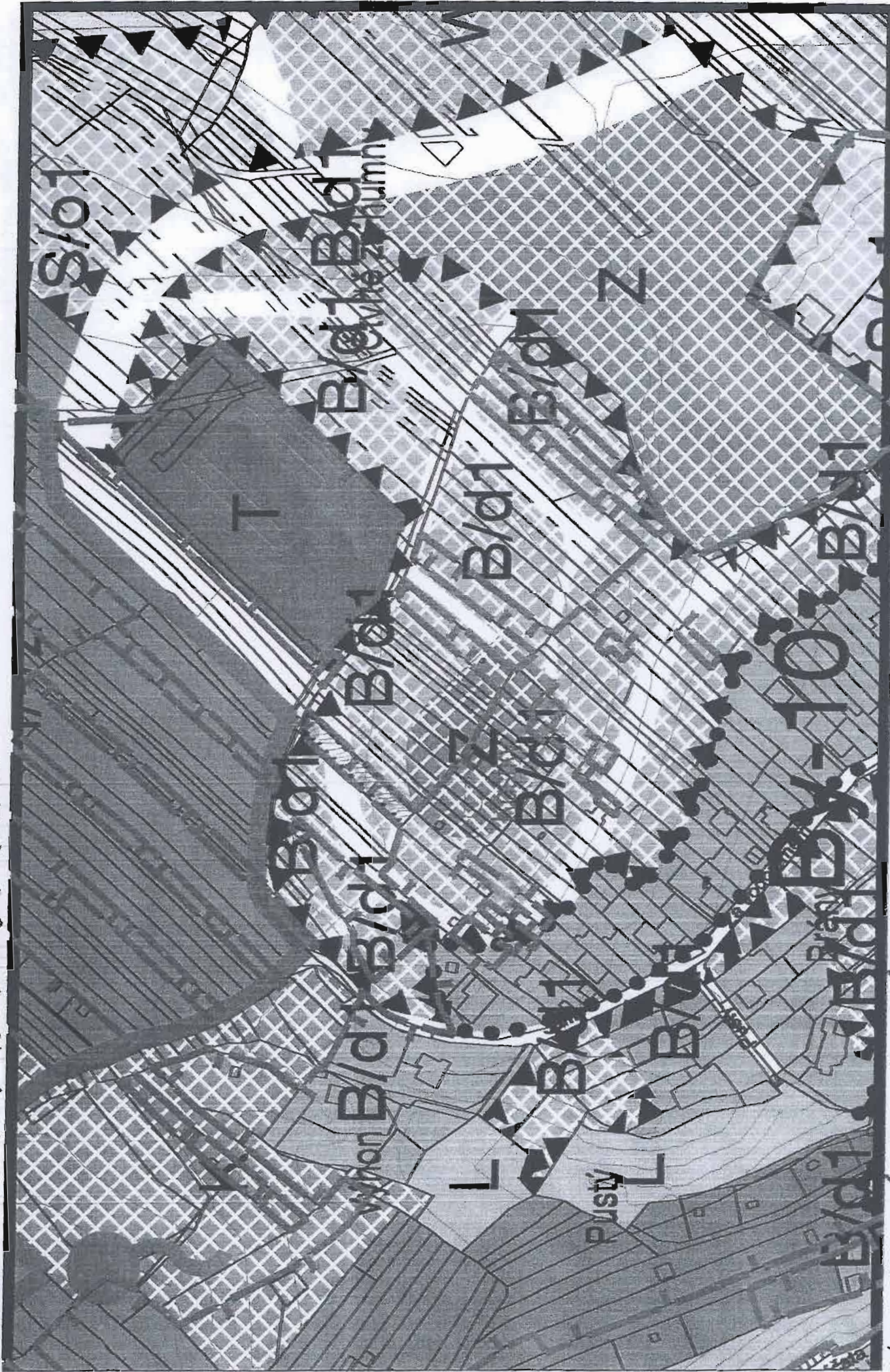
1590-585/61

KOPIE KATASTRÁLNÍ MAPY



STAVITELNÝ ÚZEMNÍ PLÁN

VARIANTY I-III V TOMTO NÍŠTĚ SHODNĚ



B101 - B102 - B103 - B104 - B105 - B106 - B107 - B108 - B109 - B110 - B111 - B112 - B113 - B114 - B115 - B116 - B117 - B118 - B119 - B120 - B121 - B122 - B123 - B124 - B125 - B126 - B127 - B128 - B129 - B130 - B131 - B132 - B133 - B134 - B135 - B136 - B137 - B138 - B139 - B140 - B141 - B142 - B143 - B144 - B145 - B146 - B147 - B148 - B149 - B150 - B151 - B152 - B153 - B154 - B155 - B156 - B157 - B158 - B159 - B160 - B161 - B162 - B163 - B164 - B165 - B166 - B167 - B168 - B169 - B170 - B171 - B172 - B173 - B174 - B175 - B176 - B177 - B178 - B179 - B180 - B181 - B182 - B183 - B184 - B185 - B186 - B187 - B188 - B189 - B190 - B191 - B192 - B193 - B194 - B195 - B196 - B197 - B198 - B199 - B200 | SVĚTLÉ ŽLUTÉ - VEDEJNÁ OBSLUHA ÚZEMÍ



MAGISTRÁT MĚSTA BRNA
 ODBOR ÚZEMNÍHO PLÁNOVÁNÍ A
 ROZVOJE

N 1299 Her

| | |
|--|-----------------|
| Pořadové č. námítky | N/..... |
| MAGISTRÁT MĚSTA BRNA Odbor územního plánování a rozvoje | |
| Došlo dne | - 9 - 03 - 2011 |

NÁMITKA
KE KONCEPTU ÚZEMNÍHO PLÁNU MĚSTA BRNA

Č.j. MMB..... 0.10.23.19.....

podle ustanovení § 48 odst. 2 zákona č. 183/2006 Sb., o územním plánování a stavebním řádu (stavební zákon) v platném znění

I. Identifikační údaje vlastníka/zástupce veřejnosti podávajících námítku

| | | | | |
|--|-------------------------------------|-----|--------------------------|----|
| Jméno, příjmení fyzické osoby/ název právnické osoby | FRANTIŠEK RAJDL | | | |
| Adresa / sídlo | ZA VODOJEMEM 44/36, BRNO 642 00 | | | |
| Identifikace vlastněné nemovitosti | POZEMKY | | | |
| Podává-li věcně shodnou námítku více navrhovatelů, jsou údaje o nich (jméno, příjmení, adresa a identifikace vlastněné nemovitosti) uvedeny v samostatných přílohách | <input checked="" type="checkbox"/> | ano | <input type="checkbox"/> | ne |

II. Upřesnění obsahu námítky

| | | | |
|--|---|------------------------------|-----------------------------|
| k návrhu řešení | | k procesu požizování | |
| textové části | grafické části | <input type="checkbox"/> | <input type="checkbox"/> |
| <input type="checkbox"/> ano <input type="checkbox"/> ne | <input checked="" type="checkbox"/> ano <input type="checkbox"/> ne | <input type="checkbox"/> ano | <input type="checkbox"/> ne |


III. Údaje o uplatněné námítkce k variantě (variantám) konceptu I. II. III.

| | |
|--|---|
| Městská část | BRNO - MĚSTO |
| Katastrální území | BOSONOVKY |
| Parcelní čísla pozemků (adresa nemovitosti, doplňující popis lokality) | 1559 NAPROTÍ VODÁRNĚ |
| Obsah námítky | NEBOUHLAČÍM S NÁVRHEM ÚZEMNÍHO PLÁNU, KTERÝ VE VŠECH VARIANTÁCH UVAŽUJE SE ZDĚLENÍM ZELENÉ PLOCHY (2) NA VÍCE UVEDENÉM POZEMKU, STÁVAJÍCÍ ÚZEMNÍ PLÁN UVAŽUJE SE STAVEBNÍM POZEMKEM. ŽÁDÁME O ZRUŠENÍ ZELENÉ PLOCHY Z DŮVODU DOSÍTKU ZELENÝCH PLOCH V OKOLÍ / ZAHRADY, TRAVNATÉ PLOCHY, MĚSTSKÉ LESY / A ZAŘAZENÍ POZEMKŮ ZPĚT MEZI POZEMKY URČENÉ K VÝSTAVBĚ |

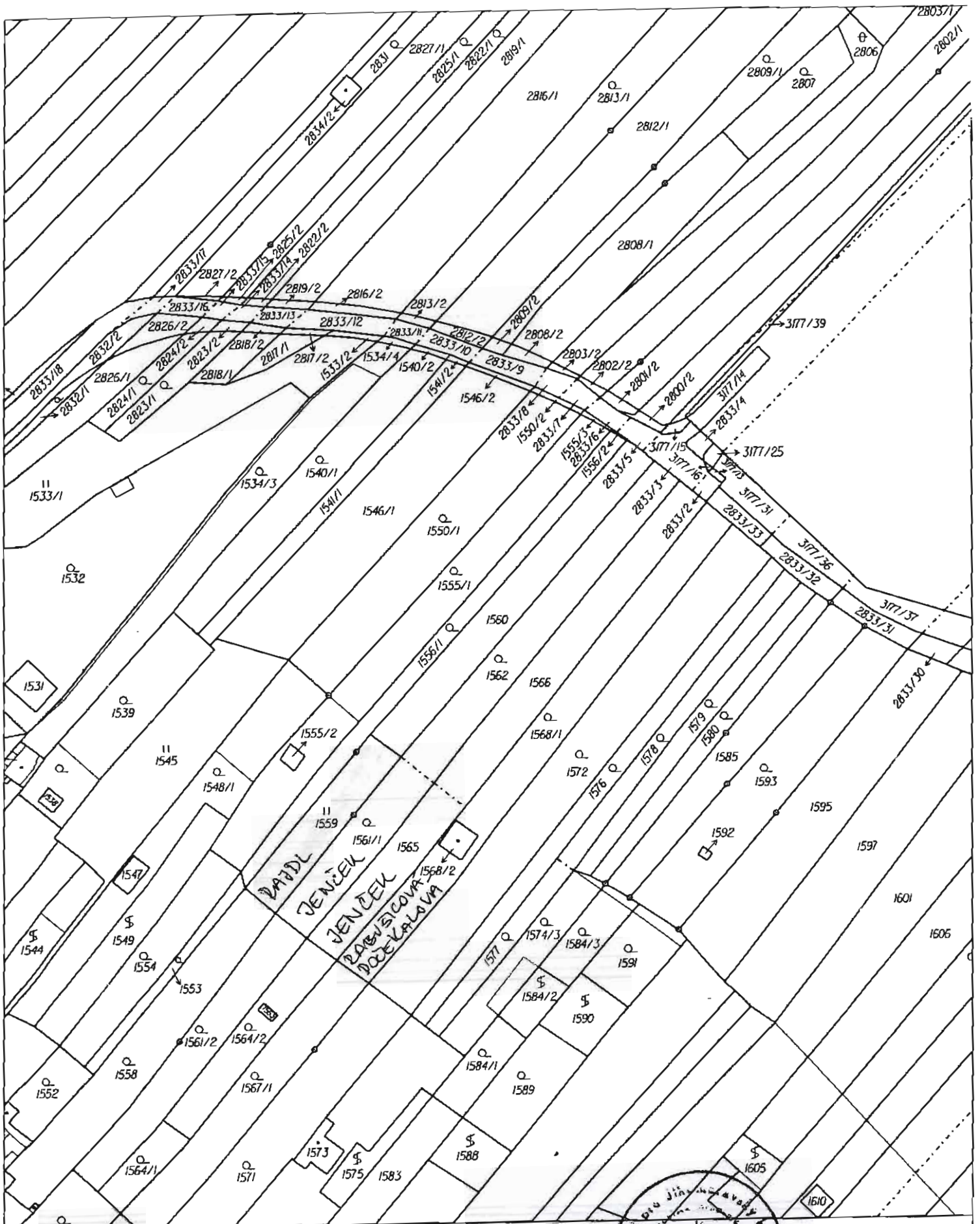
| | |
|--|--|
| IV. Grafická příloha k námítkce | <input checked="" type="checkbox"/> ano <input type="checkbox"/> ne |
|--|--|

| | |
|---|--|
| V. Ostatní přílohy - zmocnění zástupce veřejnosti, ve smyslu § 23 odst.2 a 3 stavebního zákona | <input type="checkbox"/> ano <input type="checkbox"/> ne |
|---|--|

| | |
|---|---|
| VI. Preference varianty konceptu | <input type="checkbox"/> I. varianta <input type="checkbox"/> II. varianta <input type="checkbox"/> III. varianta |
|---|---|

| | |
|------------------|--|
| V dne..... |  podpis vlastníka/ zástupce veřejnosti |
|------------------|--|

Vyplněný formulář zašlete nejpozději do 10.3.2011 na adresu :
Magistrát města Brna, Odbor územního plánování a rozvoje, Kounicova 67, 601 67 Brno
 (viz veřejná vyhláška)



Katastrální úřad pro Jihomoravský kraj,
Katastrální pracoviště Brno-město

Okres
Brno-město

Obec
Brno



Platnost 24. 1. 2005, 12:23:08

Popis

585/01

Kat. území
Bosonohy

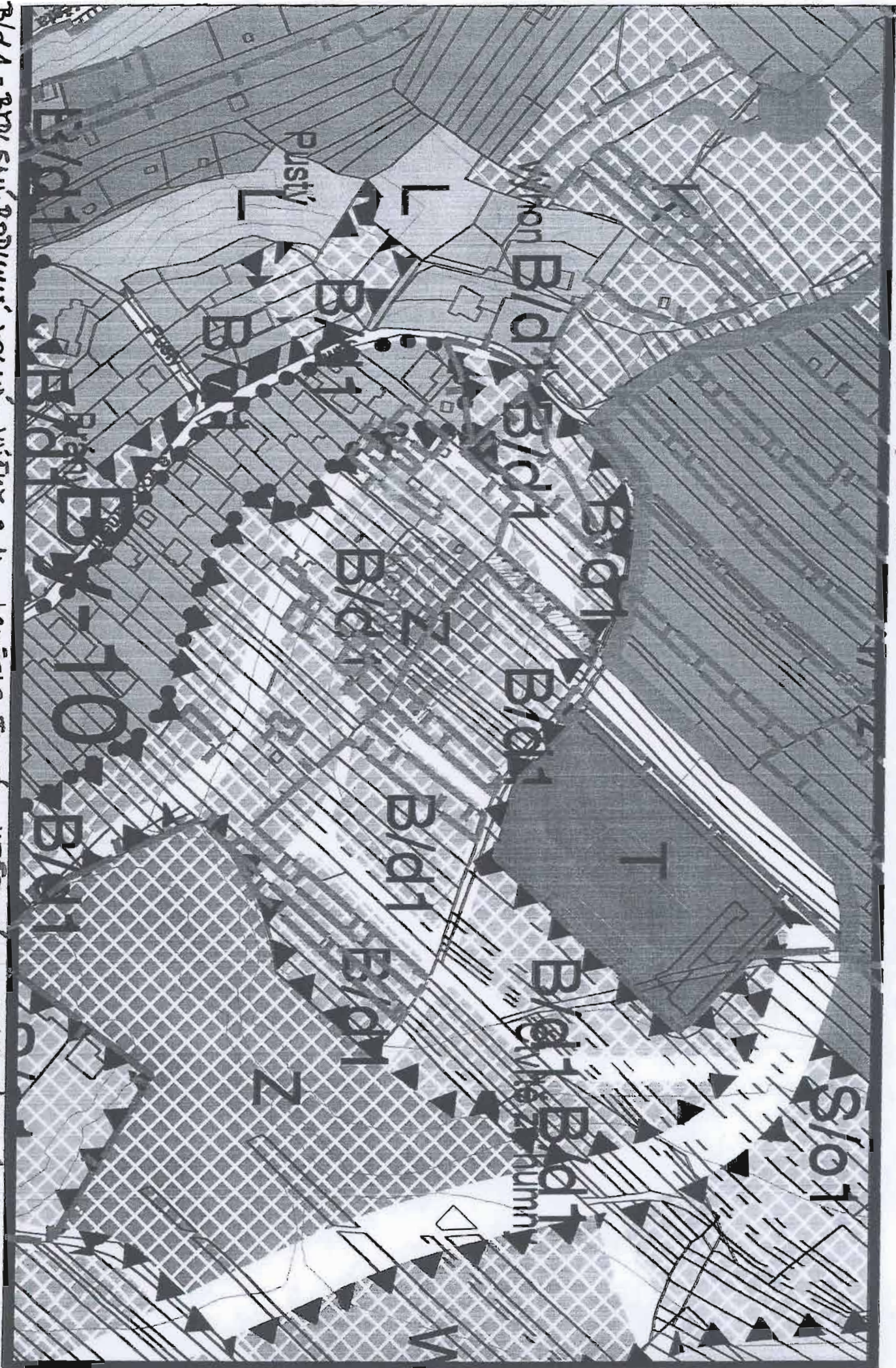
Mapový list č.
MORAVSKÝ KRUMLOV 1-0/33

Měřítka
1:10000

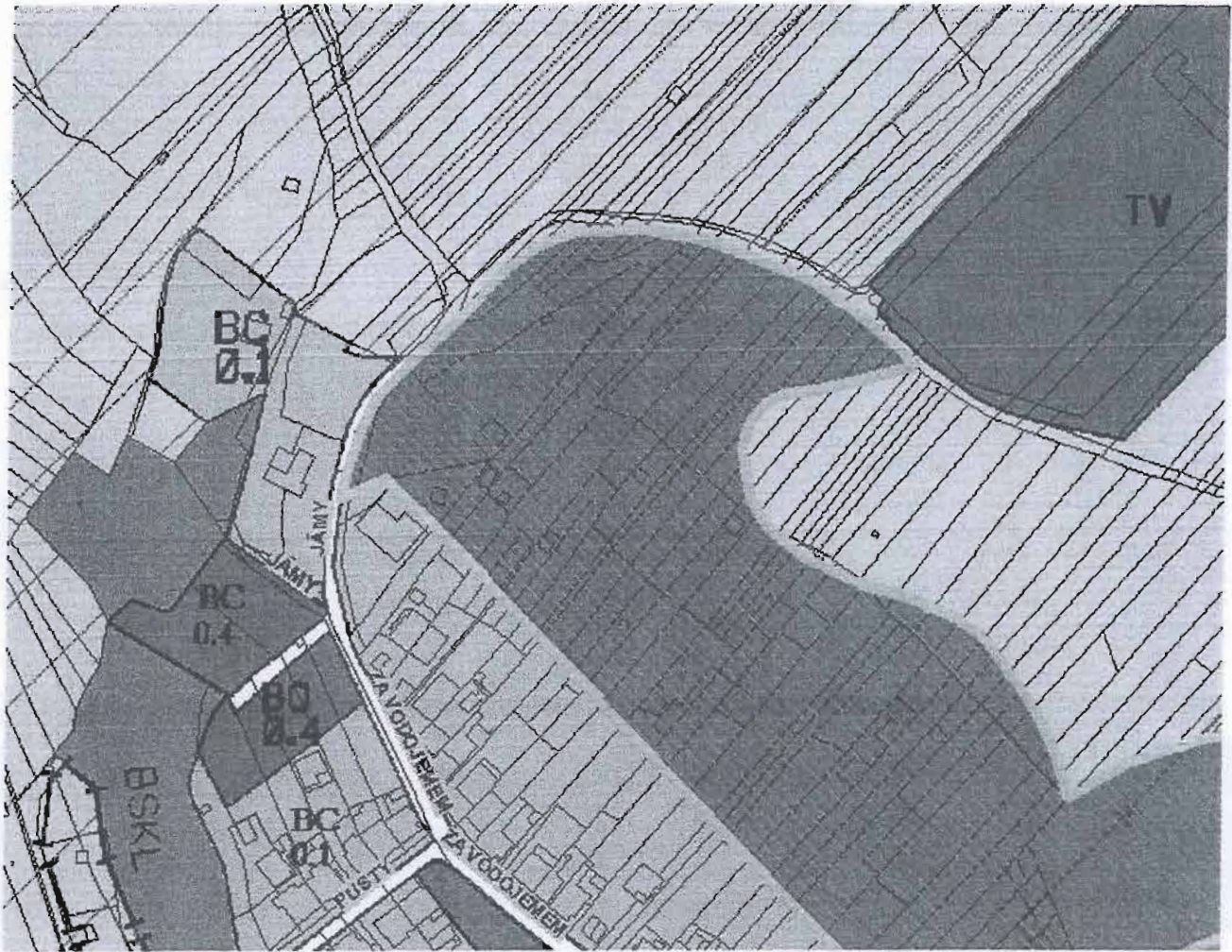
KOPIE KATASTRÁLNÍ MAPY



VADNUTY I-III V TOMTO NÍSTĚ SUODNE



B/d 1 - BUDOVNÍ ZODIUSKÁ VOZNA, VÍŠK 3-4²⁰ | SVĚTLÉ ŽLUTÉ - VEDEJNÁ ODSLUHA ÚZEMÍ




N 1300 Her

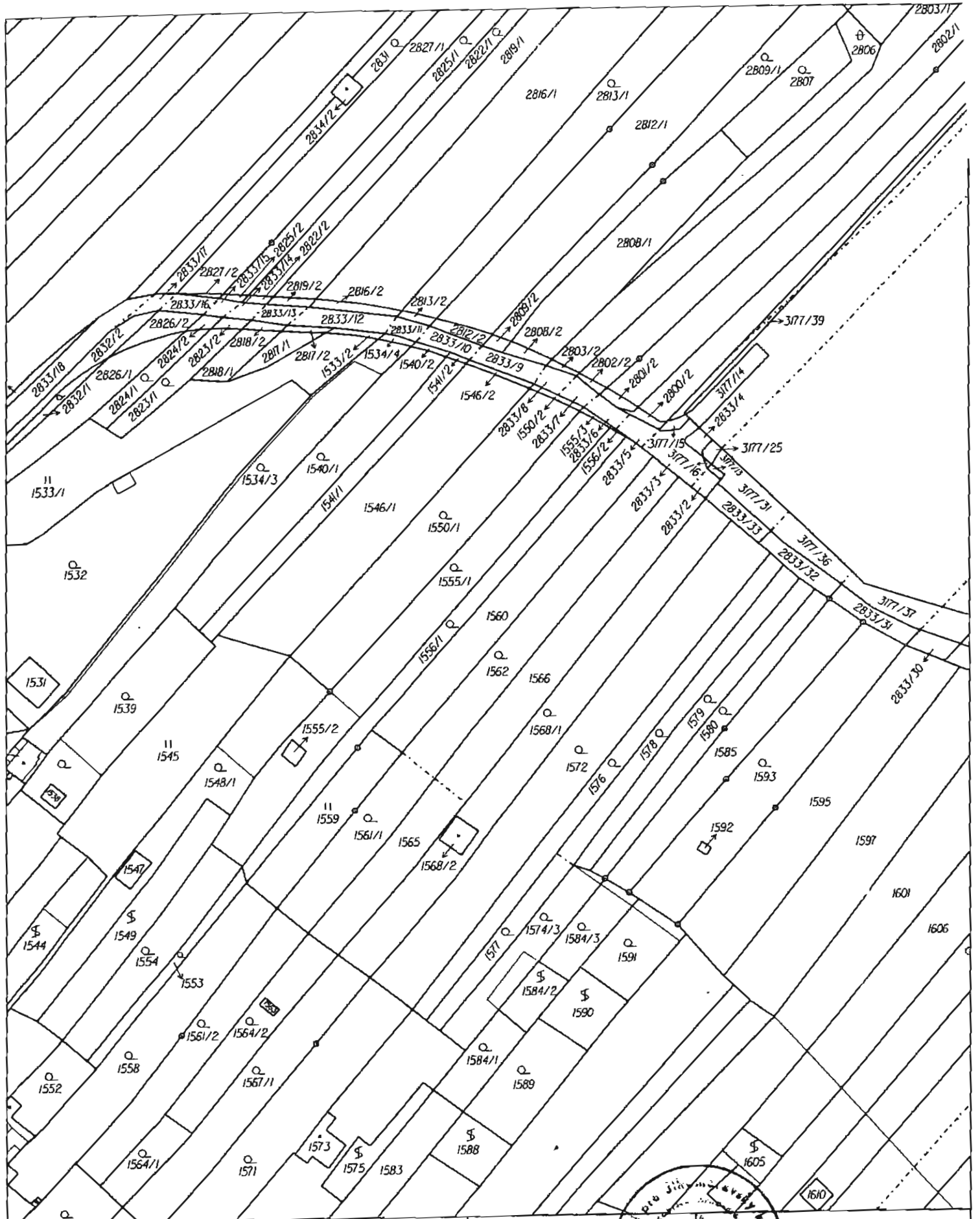


územní plán města Brna

MAGISTRÁT MĚSTA BRNA
ODBOR ÚZEMNÍHO PLÁNOVÁNÍ A
ROZVOJE

| | |
|--|--|
| Právní ústředí MAGISTRÁT MĚSTA BRNA Odbor územního plánování a rozvoje | MĚSTO BRNO Odbor územního plánování a rozvoje |
| Došlo dne: - 9 - 03 - 2011 | |
| 0102343 | |

| | |
|---|---|
| NÁMITKA | |
| KE KONCEPTU ÚZEMNÍHO PLÁNU MĚSTA BRNA | |
| podle ustanovení § 48 odst. 2 zákona č. 183/2006 Sb., o územním plánování a stavebním řádu (stavební zákon) v platném znění | |
| I. Identifikační údaje vlastníka/zástupce veřejnosti podávajících námitku | |
| Jméno, příjmení fyzické osoby/ název právnické osoby | LADISLAV JENČEK |
| Adresa / sídlo | ZA VODOJEMEM 34, BRNO 642 00 |
| Identifikace vlastněné nemovitosti | POZEMKY |
| Podává-li věcně shodnou námitku více navrhovatelů, jsou údaje o nich (jméno, příjmení, adresa a identifikace vlastněné nemovitosti) uvedeny v samostatných přílohách | <input checked="" type="checkbox"/> ano <input type="checkbox"/> ne |
| II. Upřesnění obsahu námítky | |
| k návrhu řešení | k procesu pořizování |
| textové části <input type="checkbox"/> ano <input type="checkbox"/> ne | grafické části <input type="checkbox"/> ano <input type="checkbox"/> ne |
| | <input type="checkbox"/> ano <input type="checkbox"/> ne |
| III. Údaje o uplatněné námitce k variantě (variantám) konceptu <input type="checkbox"/> I. <input type="checkbox"/> II. <input type="checkbox"/> III. | |
| Městská část | BRNO - MĚSTO |
| Katastrální území | BOGONOHY |
| Parcelní čísla pozemků (adresa nemovitosti, doplňující popis lokality) | 1561/1, 1562, 1565, 1566 NAPROTÍ VODÁRNE |
| Obsah námítky | NEBOUHVALÍM S NÁVRHEM ÚZEMNÍHO PLÁNU, KTERÝ VE VŠECH TŘECH VARIANTÁCH UVAŽUJE SE ZŘÍZENÍM ZELENÉ PLOCHY (2) NA VÍŠE UVEDENÝCH POZEMKŮCH. STÁVAJÍCÍ ÚZEMNÍ PLÁN UVAŽUJE SE STAVEBNÍMI POZEMKY. ZA TÍMTO ÚČELEM JSEM POZEMKY KUPŮVAL. ŽÁDÁM ZRUŠENÍ ZELENÉ PLOCHY Z PŮVODNÍ STAVBY RD. V LOKALITĚ JE DOSTATEK ZELENÝCH PLOCH / ZAHRADY, TRAVNATĚ POROSTI MĚSTSKÉ LUKY / S KONCEPČÍ ÚZEMNÍ GOUHLASÍM, ALE TRVÁM O ZACHOVÁNÍ STÁVAJÍCÍHO ÚZEMNÍHO PLÁNU |
| IV. Grafická příloha k námitce | <input checked="" type="checkbox"/> ano <input type="checkbox"/> ne |
| V. Ostatní přílohy - zmocnění zástupce veřejnosti, ve smyslu § 23 odst. 2 a 3 stavebního zákona | <input type="checkbox"/> ano <input type="checkbox"/> ne |
| VI. Preference varianty konceptu | |
| <input type="checkbox"/> I. varianta | <input type="checkbox"/> II. varianta |
| | <input type="checkbox"/> III. varianta |
| v Brně dne 8. března 2011 |  podpis vlastníka / zástupce veřejnosti |
| Vyplněný formulář zašlete nejpozději do 10.3.2011 na adresu : Magistrát města Brna, Odbor územního plánování a rozvoje, Kounicova 67, 601 67 Brno (viz veřejná vyhláška) | |



Katastrální úřad pro Jihočeský kraj,
Katastrální pracoviště Brno-město

Okres
Brno-město

Obec
Brno

KaL území
Bosonohy

Mapový list č.
MĚRAVSKÝ KRUMLOV 1-0/33

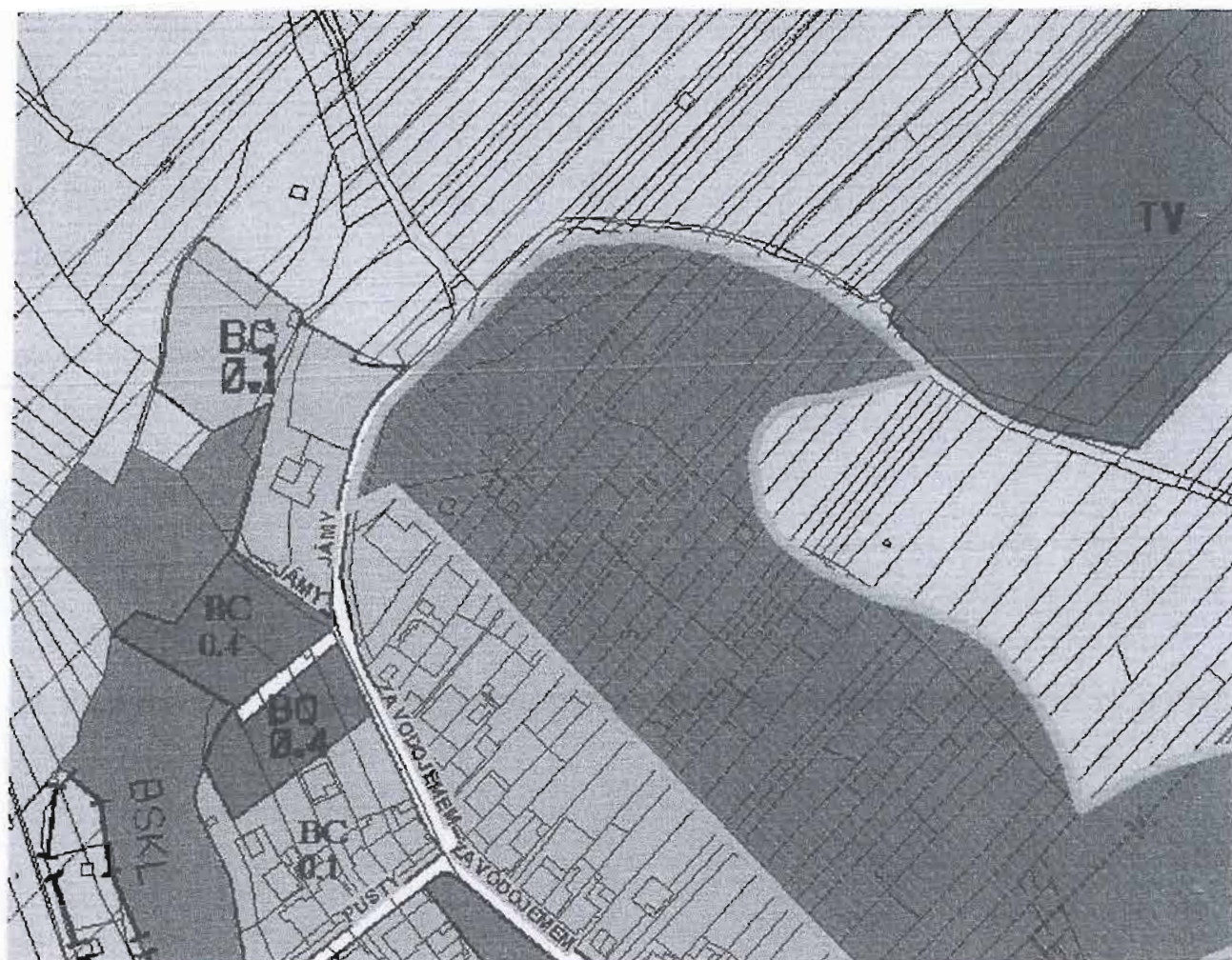
Měřítko
1:1000



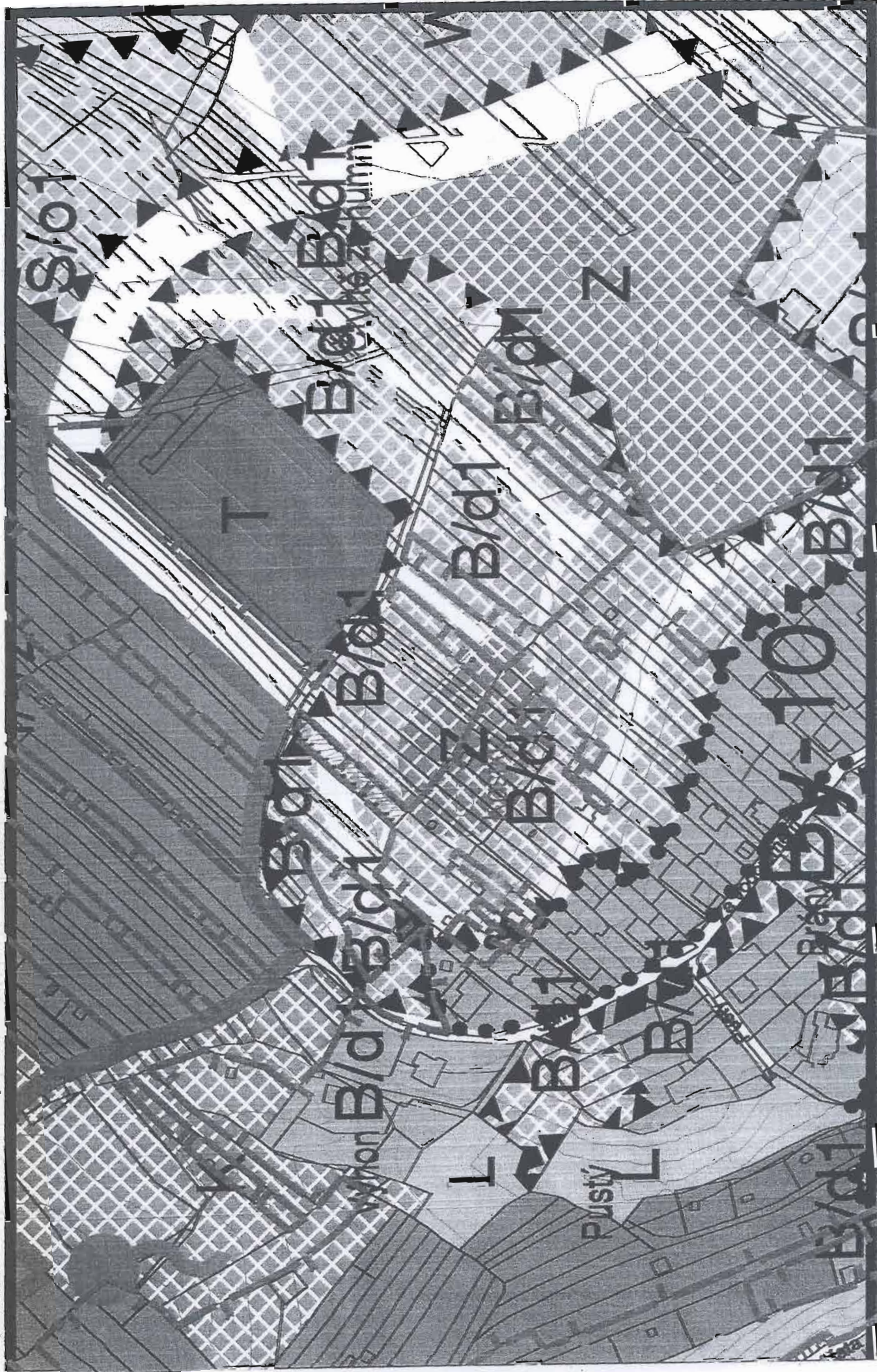
KOPIE KATASTRÁLNÍ MAPY

Vyhotovil

Dne



VHĚRAN 17 1-III V TORO NIŠTĚ SHODNĚ



B/d1 - PŮLEBNÍ, ZODIŠOVÁ VOJNA, VÍŠKY 3-4km | SVĚTLÉ ŽLUTÉ - VEDEJNÁ OŠKŮHA ÚZEMÍ

N 1027 Her

Magistrát města Brna
Odbor územního plánování a rozvoje
Kounicova 67
601 67 Brno

| | |
|------------------------------------|---------------|
| MAGISTRÁT MĚSTA BRNA | |
| Odbor územního plánování a rozvoje | |
| Došlo dne: | - 9 -03- 2011 |
| Č.j. MMB: | 0102424 |
| Příl.: | |

NÁMITKA

KE KONCEPTU NOVÉHO ÚZEMNÍHO PLÁNU – VARIANTA 1, 2 i 3

území Medlánky

Z dostupných informací na stránkách magistrátu města Brna jsem zjistil, že moje pozemky pč.: 994/3 – zastavěn plocha, 994/1 a 5 – orná půda, v k.ú. Medlánky, jsou zahrnuty v plochách – retenční plochy.

Jako vlastník nemovitostí v předmětné lokalitě se touto změnou cítím dotčen, a proto

NESOUHLASÍM

s navrhovaným řešením.

POŽADUJI

Zahnutí výše uvedených ploch do ploch bydlení – B/d2.

a to z těchto důvodů:


1. Výše uvedené plochy výškově a funkčně souvisejí se sousedními pozemky, které jsou v těchto plochách zahrnuty
2. Výše uvedené plochy jsou v prostoru vymezeném jako hranice zastavěného území
3. Povrch výše uvedených parcel je cca 1 m nad hranicí 100 leté vody, tedy pro retenci naprosto nevyužitelný.

V Brně dne 08,03,2011

Vlastník pozemků 994/ 1, 3 a 5 v k.ú. Medlánky

Jméno, příjmení Ing. Bartl Petr
Datum narození 23.08.1960
Bydliště Rysova 2, 621 00, Brno

Podpis





MAGISTRÁT MĚSTA BRNA
ODBOR ÚZEMNÍHO PLÁNOVÁNÍ A
ROZVOJE

N 1282

Pořadové č. námítky

N/.....

MAGISTRÁT MĚSTA BRNA
Odbor územního plánování a rozvoje

Došlo dne: 9. 3. 2011

Č.j. MMB: 0102425

NÁMITKA KE KONCEPTU ÚZEMNÍHO PLÁNU MĚSTA BRNA

podle ustanovení § 48 odst. 2 zákona č. 183/2006 Sb., o územním plánování a stavebním řádu (stavební zákon) v platném znění

I. Identifikační údaje vlastníka/zástupce veřejnosti podávajících námítku

| | |
|--|-----------------------------|
| Jméno, příjmení fyzické osoby / název právnické osoby | ALENA TULLOVÁ |
| Adresa / sídlo | PERKLETŮVA 2 602 00 BRNO |
| Identifikace vlastněné nemovitosti | BYDLEBNÝ DŮM |

Podává-li věcně shodnou námítku více navrhovatelů, jsou údaje o nich (jméno, příjmení, adresa a identifikace vlastněné nemovitosti) uvedeny v samostatných přílohách

ano
 ne

II. Upřesnění obsahu námítky

| | |
|--|---|
| k návrhu řešení | k procesu pořizování |
| textové části <input type="checkbox"/> ano <input checked="" type="checkbox"/> ne | grafické části <input checked="" type="checkbox"/> ano <input type="checkbox"/> ne |
| | <input checked="" type="checkbox"/> ano <input type="checkbox"/> ne |

III. Údaje o uplatněné námítce k variantě (variantám) konceptu

I. II. III.

| | |
|--|--|
| Městská část | BRNO - LNĚNICE |
| Katastrální území | |
| Parcelní čísla pozemků (adresa nemovitosti, doplňující popis lokality) | SMIČKA 1/43 - 243 ZYCHLOVŮVA KOMUNIKACE LÚ - BRNO - LNĚNICE |
| Obsah námítky | HOŠT PŘET ÚDOLÍ VÍROVŮ BY MĚL BÝT NĚ V TUBUNU ALE V TUNELU S OBYVATELNĚM. NOVÝM PROJEDNÍM MĚSTĚ POUZE ODPAJ ZPLŮJIN DO ÚDOLÍ MČ LNĚNICE, KDE JIŽ DNEŠ JE TĚŽKÁ INVERZE. ZÁVĚR PŘET OBLASTI MČ LNĚNICE BY MĚL BÝT ZAKRYTÝ TAL, JAK JEV MČ MČ BYVŮ, TAL BŮDE MOŽNĚ VARIANTU VĚTVY 243 PROJEDNIT TĚKŮ PROTIVŮ OBYVATELNĚM. BYLO BY MOŽNĚ UKRUTĚNÍ KŘEJNOU SCHŮZI OBYVŮ MČ LNĚNICE S TRACOVNĚMŮ CŮPŮ MMB |

IV. Grafická příloha
k námítce ano ne

V. Ostatní přílohy
- zmocnění zástupce veřejnosti, ve smyslu § 23 odst.2 a 3 stavebního zákona ano ne

VI. Preference varianty konceptu

I. varianta II. varianta III. varianta

V dne 9. 3. 2011

Alena Tullová
podpis vlastníka / zástupce veřejnosti

Vyplněný formulář zašlete nejpozději do 10.3.2011 na adresu :

Magistrát města Brna, Odbor územního plánování a rozvoje, Kounicova 67, 601 67 Brno

(viz veřejná vyhláška)



MAGISTRÁT MĚSTA BRNA
ODBOR ÚZEMNÍHO PLÁNOVÁNÍ A
ROZVOJE

N 1083 Obr.

MAGISTRÁT MĚSTA BRNA

Odbor územního plánování a rozvoje

Pořadové č. námítky
Došlo dne: -9-03-2011 N/.....

Č.j. MMB:..... 0.102.433.....

Příl.:

NÁMITKA KE KONCEPTU ÚZEMNÍHO PLÁNU MĚSTA BRNA

podle ustanovení § 48 odst. 2 zákona č. 183/2006 Sb., o územním plánování a stavebním řádu (stavební zákon) v platném znění

I. Identifikační údaje vlastníka/zástupce veřejnosti podávajících námítku

Jméno, příjmení fyzické osoby/
název právnické osoby

Technické muzeum v Brně

Adresa / sídlo

612 00 Brno, Purkyňova 105

Identifikace vlastněné
nemovitosti

k.ú. Řečkovice, LV 5935

Podává-li věcně shodnou námítku více navrhovatelů, jsou údaje o nich (jméno, příjmení, adresa a identifikace vlastněné nemovitosti) uvedeny v samostatných přílohách

ano
 ne

II. Upřesnění obsahu námítky

k návrhu řešení

k procesu pořizování

textové části

ano ne

grafické části

ano ne

ano ne

III. Údaje o uplatněné námítce k variantě (variantám) konceptu

I. II. III.

Městská část

ŘEČKOVICE

Katastrální území

ŘEČKOVICE

Parcelní čísla pozemků
(adresa nemovitosti,
doplňující popis lokality)

LV 5935 1 dříve katedrána MOI

Obsah námítky

Plánované řešení areálu Tech. muzea v Brně ve variantách I a III nevyhovují záměrům muzea. Varianta II nabízí nejlepší možnosti dalšího rozvoje naší zinnosti, tj. 8/v3 a 8/v2, plocha transformace.

IV. Grafická příloha
k námítce

ano
 ne

V. Ostatní přílohy

- zmocnění zástupce veřejnosti, ve smyslu § 23 odst. 2 a 3 stavebního zákona ano ne

VI. Preference varianty konceptu

I. varianta

II. varianta

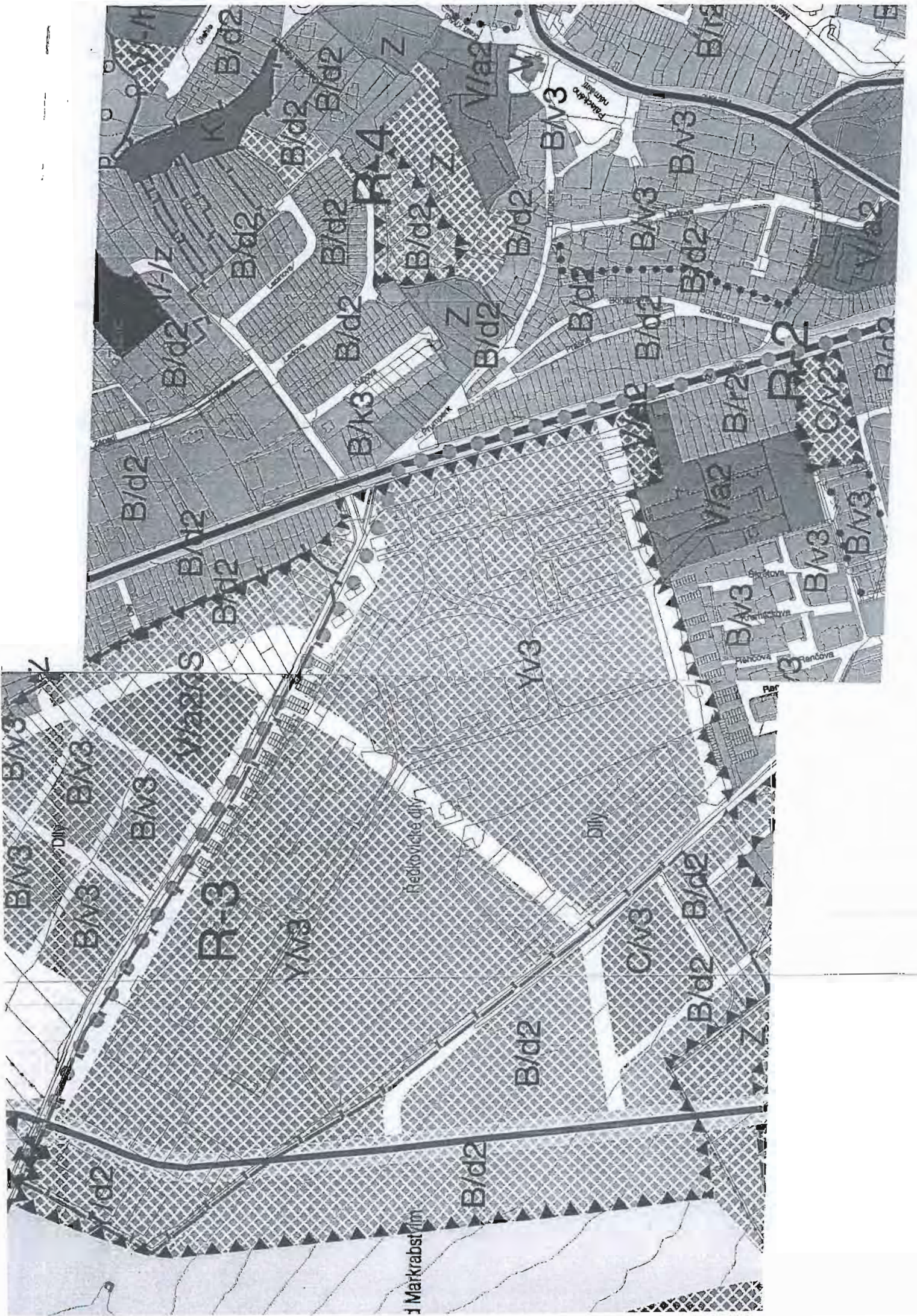
III. varianta

V BRNĚ dne 8.3.2011

podpis vlastníka / zástupce veřejnosti

Vyplněný formulář zašlete nejpozději do 10.3.2011 na adresu :

Magistrát města Brna, Odbor územního plánování a rozvoje, Kounicova 67, 601 67 Brno
(viz veřejná vyhláška)





MAGISTRÁT MĚSTA BRNA
ODBOR ÚZEMNÍHO PLÁNOVÁNÍ A
ROZVOJE

N 985 *Her.*

| | |
|-----------------------|--|
| Pořadové číslo návrhu | MAGISTRÁT MĚSTA BRNA Odbor územního plánování a rozvoje |
| Došlo dne: | - 9 -03- 2011 0102434 |
| C.j. MMB: | |
| Příl.: | |

| | |
|---|--|
| NÁMITKA KE KONCEPTU ÚZEMNÍHO PLÁNU MĚSTA BRNA | |
| podle ustanovení § 48 odst. 2 zákona č. 183/2006 Sb., o územním plánování a stavebním řádu (stavební zákon) v platném znění | |
| I. Identifikační údaje vlastníka/zástupce veřejnosti podávajících námítku | |
| Jméno, příjmení fyzické osoby/ název právnické osoby | Vladimír Vacek |
| Adresa / sídlo | Kosatcová 19, 612 00 Brno |
| Identifikace vlastněné nemovitosti | Pozemek p.č. 988/131 v katastrálním území Soběšice - LV 224 |
| Podává-li věcně shodnou námítku více navrhovatelů, jsou údaje o nich (jméno, příjmení, adresa a identifikace vlastněné nemovitosti) uvedeny v samostatných přílohách | <input type="checkbox"/> ano <input type="checkbox"/> ne |
| II. Upřesnění obsahu námítky | |
| k návrhu řešení | k procesu pořizování |
| textové části <input checked="" type="checkbox"/> ano <input type="checkbox"/> ne | grafické části <input checked="" type="checkbox"/> ano <input type="checkbox"/> ne |
| | <input type="checkbox"/> ano <input type="checkbox"/> ne |
| III. Údaje o uplatněné námítce k variantě (variantám) konceptu <input type="checkbox"/> I. <input type="checkbox"/> II. <input type="checkbox"/> III. | |
| Městská část | Brno - sever |
| Katastrální území | Soběšice |
| Parcelní čísla pozemků (adresa nemovitosti, doplňující popis lokality) | 988/131 |
| Obsah námítky | <p>Isem vlastníkem pozemku p.č. 988/131, k.ú. Soběšice, který je spolu s dalšími cca 7 pozemky v I. variantě konceptu územního plánu města Brna zařazen částečně jako plocha určená pro sport (Ps-006/m) a v další části jako zemědělská plocha.</p> <p>Již dříve jsme se opakovaně pokoušeli o změnu územního plánu tak, jak změna proběhla u území sousedícího z jižní strany, abychom mohli uspokojit potřeby na bydlení vlastní nebo širší rodiny. V našem případě jsme byli odkázáni na budoucí, nově tvořený územní plán.</p> <p>Žádám o změnu I. varianty konceptu pro výše uvedenou plochu na kategorii B/d/1 (bydlení rodinné, volné), jak to navrhuje II. a III. varianta konceptu územního plánu města Brna. Jinak preferuji koncept II. a III. varianty územního plánu města Brna.</p> <p>Věřím, že k mé námítce bude přihlédnuto a bude posouzena kladně.</p> |
| IV. Grafická příloha k námítce | <input type="checkbox"/> ano <input checked="" type="checkbox"/> ne |
| V. Ostatní přílohy - přípomínka | <input checked="" type="checkbox"/> ano <input type="checkbox"/> ne |
| VI. Preference varianty konceptu | <input type="checkbox"/> I. varianta <input checked="" type="checkbox"/> II. varianta <input checked="" type="checkbox"/> III. varianta |
| V Brně.....dne 9.3. 2011..... | <i>Vladimír Vacek</i> podpis vlastníka / zástupce veřejnosti |
| Vyplněný formulář zašlete nejpozději do 10.3.2011 na adresu: Magistrát města Brna, Odbor územního plánování a rozvoje, Kounicova 67, 601 67 Brno (viz veřejná vyhláška) | |

N 1213

Jec.

Magistrát města Brna
Odbor územního plánování a rozvoje
Kounicova 67
601 67 Brno



V Brně 8.3.2011

ZONER software a.s.
Nové Sady 18
602 00 Brno

Námítka při pořizování nového územního plánu

Já níže podepsaný majitel pozemku, uplatňuji v souladu s § 23 odst. 1 zákona č.183/2006 Sb., o územním plánování a stavebním řádu (stavební zákon), v platném znění, námítku ke konceptu územního plánu.

Předmětná územně plánovací dokumentace:

Koncept Územního plánu města Brna, o jehož pořízení rozhodlo zasedání Zastupitelstva města Brna č. Z3/038 konaného ve dnech 25.-26. června 2002, bod č.145.

Místo stavby : Nové sady 20
Katastrální území : Brno
Parcely č: 1470,1471,1466/1,1466/2,14466/3,1466/4

Vzhledem k naší uvažované realizaci výstavby v předmětném území nesouhlasíme s variantou I.,II. a III konceptu Územního plánu města Brna, kde se v tomto prostoru uvažuje s veřejnou zelení, a žádáme, aby zde byla ponechána návrhová plocha BO – dle stávajícího ÚP.

.....
Ing. Milan Behro
Předseda představenstva



MAGISTRÁT MĚSTA BRNA
ODBOR ÚZEMNÍHO PLÁNOVÁNÍ A
ROZVOJE

Pořadové č. námítky **N/.....**
N 1179
MAGISTRÁT MĚSTA BRNA
Odbor územního plánování a rozvoje
Došlo dne: - 9 -03- 2011
0102444
C.J. MMB:.....
Příl.:.....

NÁMITKA KE KONCEPTU ÚZEMNÍHO PLÁNU MĚSTA BRNA

podle ustanovení § 48 odst. 2 zákona č. 183/2006 Sb., o územním plánování a stavebním řádu (stavební zákon) v platném znění

I. Identifikační údaje vlastníka/zástupce veřejnosti podávajících námítku

| | |
|--|--|
| Jméno, příjmení fyzické osoby/ název právnické osoby | Josef KŮTA |
| Adresa / sídlo | Brno, Soběšice 28 E 644 00 |
| Identifikace vlastněné nemovitosti | Nemovitost se používá k byvatému bydlení |
| Podává-li věcně shodnou námítku více navrhovatelů, jsou údaje o nich (jméno, příjmení, adresa a identifikace vlastněné nemovitosti) uvedeny v samostatných přílohách | <input type="checkbox"/> ano <input checked="" type="checkbox"/> ne |

II. Upřesnění obsahu námítky

| | | |
|---|---|---|
| k návrhu řešení | | k procesu pořizování |
| textové části | grafické části | |
| <input checked="" type="checkbox"/> ano <input type="checkbox"/> ne | <input checked="" type="checkbox"/> ano <input type="checkbox"/> ne | <input checked="" type="checkbox"/> ano <input type="checkbox"/> ne |

III. Údaje o uplatněné námítce k variantě (variantám) konceptu

| | | |
|--|--|---|
| Městská část | Brno - sever | <input checked="" type="checkbox"/> I. <input type="checkbox"/> II. <input type="checkbox"/> III. |
| Katastrální území | Soběšice | |
| Parcelní čísla pozemků (adresa nemovitosti, doplňující popis lokality) | zahradka parc. č. 1137/1 k. ú. Soběšice | |
| Obsah námítky | Souhlasím v rámci varianty I. s plochou zastavitelnou pro bydlení, rodinné volné. Zásadně namítám navrhovanou komunikaci (plocha veřejné obsluhy území) a plochu parkové zeleně a veřejné prostranství v ochranném pásmu probíhajícího VTL plynovodu na mém výše uvedeném pozemku. Toto řešení považuji za finančně náročné pro město Brno a zcela nepřijatelné pro majitele pozemku. S plynárenskou společností již probíhá jednání o řešení tohoto problému. | |

| | |
|--------------------------------|--|
| IV. Grafická příloha k námítce | <input type="checkbox"/> ano <input checked="" type="checkbox"/> ne |
|--------------------------------|--|

| | |
|---|---|
| V. Ostatní přílohy - zmocnění zástupce veřejnosti, ve smyslu § 23 odst. 2 a 3 stavebního zákona | <input type="checkbox"/> ano <input checked="" type="checkbox"/> ne |
|---|---|

| | |
|----------------------------------|--|
| VI. Preference varianty konceptu | <input checked="" type="checkbox"/> I. varianta <input type="checkbox"/> II. varianta <input type="checkbox"/> III. varianta |
|----------------------------------|--|

| | |
|---------------------|---|
| V Brně dne 7.3.2011 | podpis vlastníka / zástupce veřejnosti |
|---------------------|---|

Vplněný formulář zašlete nebo osobně doručte nejpozději do 10.3.2011 na adresu :
Magistrát města Brna, Odbor územního plánování a rozvoje, Kounicova 67, 601 67 Brno
(viz veřejná vyhláška)



územní plán města Brna

MAGISTRÁT MĚSTA BRNA
ODBOR ÚZEMNÍHO PLÁNOVÁNÍ A
ROZVOJE

N 1284

Alu

| | |
|------------------------|--|
| Pořadové číslo námítky | MAGISTRÁT MĚSTA BRNA Odbor územního plánování a rozvoje |
| Došlo dne: | - 9 -03- 2011 |
| Č.j. MMB: | 0102450 |
| Příl.: | |

NÁMITKA KE KONCEPTU ÚZEMNÍHO PLÁNU MĚSTA BRNA

podle ustanovení § 48 odst. 2 zákona č. 183/2006 Sb., o územním plánování a stavebním řádu (stavební zákon) v platném znění

I. Identifikační údaje vlastníka/zástupce veřejnosti podávajících námítku

Jméno, příjmení fyzické osoby/
název právnické osoby

Zdenek Hrbotický

Adresa / sídlo

Tilhonova 21, 627 00 Brno

Identifikace vlastněné
nemovitosti

k.ú.Kníničky, p.č. 1106/1,3, 1107/1

Podává-li věcně shodnou námítku více navrhovatelů, jsou údaje o nich (jméno, příjmení, adresa a identifikace vlastněné nemovitosti) uvedeny v samostatných přílohách

ano
 ne

II. Upřesnění obsahu námítky

k návrhu řešení VPS dopravní infrastruktury

k procesu pořizování

textové části

ano ne

grafické části

ano ne

ano ne

III. Údaje o uplatněné námítce k variantě (variantám) konceptu

I. II. III.

Městská část

Brno-Kníničky

Katastrální území

Kníničky

Parcelní čísla pozemků
(adresa nemovitosti,
doplňující popis lokality)

1106/1,3
1107/1

Obsah námítky

viz druhá strana

IV. Grafická příloha
k námítce

ano
 ne

V. Ostatní přílohy

- zmocnění zástupce veřejnosti, ve smyslu § 23 odst.2 a 3 stavebního zákona

ano ne

VI. Preference varianty konceptu

I. varianta

II. varianta

III. varianta

V Brně dne 3.8.2011

M. Hrbotický
.....
podpis vlastníka / zástupce veřejnosti

Vyplněný formulář zašlete nejpozději do 10.3.2011 na adresu :

Magistrát města Brna, Odbor územního plánování a rozvoje, Kounicova 67, 601 67 Brno

(viz veřejná vyhláška)

Obsah námítky:

V **Rozvojové lokalitě Ky-8** je uvažován zábor vedený v tabulce **Veřejně prospěšných staveb dopravní infrastruktury** pod označením **Xd-909/m** a navržený jako **parkoviště**. Je tvořen ze dvou (var. I) nebo tří (var. II) prvků. Prvky lze označit jako „jižní“, které jsou při ul. Hrázní a „severní“, který vede z ul. Rozdrojovické.

Jižní prvek (var.I) nebo prvky (var.II) je rozšíření stávající komunikace bez záboru omé půdy a navazující na plochu určenou pro rekreaci.

Severní prvek je zjevně nelogický a nesystémový. Vyžaduje totiž zábor 1,22 ha omé půdy náležející do ZPF ve prospěch Statutárního města Brna, přičemž pomíjí skutečnost, že asi o 50m výše (severněji) je plocha stejného tvaru a výměry, na níž se nachází panelová vozovka, napojená na ul. Rozdrojovickou. Jedná se o pozemky v k.ú Kníničky, p.č. 1098/53,54,57,58,61,62, které jsou majetkem města.

Tento nesystémový a nelogický postup je zřejmě zapříčiněn tím, že pro Návrh ÚP byly použity, alespoň v dané lokalitě, starší katastrální mapy než pro Průzkum, který předcházel, ale který uvedené parcely zobrazuje.

Pro účely parkování lze využít i plochu tvořenou pásem pozemků se zemědělsky, či jinak nevyužitelnou půdou podél východního okraje ul. Rozdrojovické (pozemky p.č. 1106/2 až 1111). Jako parkovací plocha je výše popsaná plocha nepravidelně využívána již nyní při příležitostech akcí pořádaných městem Brnem.

Zábor **Xd-909/m**, jeho „severní“ prvek, je v Návrhu ÚP určen jako **parkoviště**.

Na můj dotaz mi však zpracovatelka návrhu (Arch.Design) sdělila, že se jedná nikoliv o parkoviště, ale o **přístupovou cestu**. Vybudování jakékoliv přístupové cesty vedené touto trasou je nelogické a nesystémové. Pozemky na sever od záboru jsou ve stabilizované zóně a jsou dostupné svými stávajícími přístupovými cestami. Pozemky na západě jsou také ve stabilizované oblasti a jsou obslouženy výše uváděnou panelovou vozovkou (p.č. 1098/61). Navrhovaná trasa obslužné komunikace by pak nelogicky končila v terénním zlomu, podobném roklí, která je na východ od ul. Rozdrojovické. Pozemky na jihu území mají dva soukromé vlastníky, třetím je pak Pozemkový fond ČR a lze předpokládat, že se počet vlastníků pozemků v tomto území nebude měnit. Současní vlastníci pozemků pak mají svou představu o tom, jak zpřístupní své pozemky.

S návrhem „severního“ prvku záboru Xd-909/m, ať už jako parkovištěm nebo přístupovou cestou, zásadně nesouhlasím. Přetíná moje pozemky p.č. 1106/1,3,4, a 1107/1, čímž dochází k výraznému zásahu do mých vlastnických práv k těmto nemovitostem. Jelikož mám vlastní podnikatelské záměry s těmito svými nemovitostmi v předmětném území, hodlám jakýmkoliv omezením a zásahům do mých práv bránit všemi dostupnými zákonnými prostředky.



územní plán města Brna

MAGISTRÁT MĚSTA BRNA
ODBOR ÚZEMNÍHO PLÁNOVÁNÍ A
ROZVOJE

N 1839 *Hev.*

| | |
|-----------------------|--|
| Pořadové číslo návrhu | MAGISTRÁT MĚSTA BRNA Odbor územního plánování a rozvoje |
| Došlo dne: | 9-03-2011 |
| Č.j. MMB: | 0102462 |
| Příl.: | |

NÁMITKA KE KONCEPTU ÚZEMNÍHO PLÁNU MĚSTA BRNA

podle ustanovení § 48 odst. 2 zákona č. 183/2006 Sb., o územním plánování a stavebním řádu (stavební zákon) v platném znění

I. Identifikační údaje vlastníka/zástupce veřejnosti podávajících námitku

| | |
|--|--|
| Jméno, příjmení fyzické osoby/ název právnické osoby | Alice Krechlerová |
| Adresa / sídlo | Traubova 1545/4, 602 00 Brno |
| Identifikace vlastněné nemovitosti | CZ0642 Brno město, KÚ 611778 Bystrc, LV 1851, parcela 3307/1 |
| Podává-li věcně shodnou námitku více navrhovatelů, jsou údaje o nich (jméno, příjmení, adresa a identifikace vlastněné nemovitosti) uvedeny v samostatných přílohách | <input type="checkbox"/> ano <input checked="" type="checkbox"/> ne |

II. Upřesnění obsahu námítky

| | | | |
|---|---|---|--|
| k návrhu řešení | | k procesu pořizování | |
| textové části | grafické části | | |
| <input checked="" type="checkbox"/> ano <input type="checkbox"/> ne | <input checked="" type="checkbox"/> ano <input type="checkbox"/> ne | <input checked="" type="checkbox"/> ano <input type="checkbox"/> ne | <input type="checkbox"/> ano <input type="checkbox"/> ne |

III. Údaje o uplatněné námitce k variantě (variantám) konceptu


I. II. III.

| | |
|--|--|
| Městská část | Brno město |
| Katastrální území | Bystrc |
| Parcelní čísla pozemků (adresa nemovitosti, doplňující popis lokality) | LV 1851, parcela 3307/1 |
| Obsah námítky : | námítám variantu II. a variantu III., v obou případech dojde k naprostému finančnímu znehodnocení pozemků. |

| | |
|--------------------------------|--|
| IV. Grafická příloha k námitce | <input type="checkbox"/> ano <input checked="" type="checkbox"/> ne |
|--------------------------------|--|

| | |
|--|---|
| V. Ostatní přílohy - zmocnění zástupce veřejnosti, ve smyslu § 23 odst.2 a 3 stavebního zákona | <input type="checkbox"/> ano <input checked="" type="checkbox"/> ne |
|--|---|

| | |
|----------------------------------|--|
| VI. Preference varianty konceptu | <input checked="" type="checkbox"/> I. varianta <input type="checkbox"/> II. varianta <input type="checkbox"/> III. varianta |
|----------------------------------|--|

| | | |
|--------|--------------|--|
| V Brně | dne 7.3.2011 |  podpis vlastníka / zástupce veřejnosti |
|--------|--------------|--|

Vyplněný formulář zašlete nebo osobně doručte nejpozději do 10.3.2011 na adresu :
Magistrát města Brna, Odbor územního plánování a rozvoje, Kounicova 67, 601 67 Brno
(viz veřejná vyhláška)



MAGISTRÁT MĚSTA BRNA
ODBOR ÚZEMNÍHO PLÁNOVÁNÍ A
ROZVOJE

Pořadové č. námítky **N1180** N/.....
MAGISTRÁT MĚSTA BRNA
Odbor územního plánování a rozvoje
Došlo dne. - 9 - 03 - 2011
Č.j. MMB: 0102470

NÁMITKA KE KONCEPTU ÚZEMNÍHO PLÁNU MĚSTA BRNA

podle ustanovení § 48 odst. 2 zákona č. 183/2006 Sb., o územním plánování a stavebním řádu (stavební zákon) v platném znění

I. Identifikační údaje vlastníka/zástupce veřejnosti podávajících námítku

| | |
|--|--|
| Jméno, příjmení fyzické osoby/ název právnické osoby | IVA KÚTOVÁ |
| Adresa / sídlo | Brno, Soběšice 28 E 649 00 |
| Identifikace vlastněné nemovitosti | Nemovitost se používá k trvalému bydlení |
| Podává-li věcně shodnou námítku více navrhovatelů, jsou údaje o nich (jméno, příjmení, adresa a identifikace vlastněné nemovitosti) uvedeny v samostatných přílohách | <input type="checkbox"/> ano <input checked="" type="checkbox"/> ne |

II. Upřesnění obsahu námítky

| | | | |
|---|---|---|--|
| k návrhu řešení | | k procesu pořizování | |
| textové části | grafické části | | |
| <input checked="" type="checkbox"/> ano <input type="checkbox"/> ne | <input checked="" type="checkbox"/> ano <input type="checkbox"/> ne | <input checked="" type="checkbox"/> ano <input type="checkbox"/> ne | <input type="checkbox"/> ano <input type="checkbox"/> ne |

III. Údaje o uplatněné námítce k variantě (variantám) konceptu

I. II. III.

| | |
|--|---|
| Městská část | Brno - sever |
| Katastrální území | Soběšice |
| Parcelní čísla pozemků (adresa nemovitosti, doplňující popis lokality) | zahrada parc. č. 1137/1 k. ú. Soběšice |
| Obsah námítky | Souhlasím v rámci varianty I. s plochou zastavitelnou pro bydlení, rodinné volné. Zásadně namítám navrhovanou komunikaci (plocha veřejné služby území) a plochu parkové zeleně a veřejné prostranství v ochranném pásmu probíhajícího VTL plynovodu na mém výše uvedeném pozemku. Toto řešení považuji za finančně náročné pro město Brno a zcela nepřijatelné pro majitele pozemku. S plynárenskou společností již probíhá jednání o řešení tohoto problému. |

| | |
|--------------------------------|--|
| IV. Grafická příloha k námítce | <input type="checkbox"/> ano <input checked="" type="checkbox"/> ne |
|--------------------------------|--|

| | |
|--|---|
| V. Ostatní přílohy - zmocnění zástupce veřejnosti, ve smyslu § 23 odst.2 a 3 stavebního zákona | <input type="checkbox"/> ano <input checked="" type="checkbox"/> ne |
|--|---|

| | |
|----------------------------------|--|
| VI. Preference varianty konceptu | <input checked="" type="checkbox"/> I. varianta <input type="checkbox"/> II. varianta <input type="checkbox"/> III. varianta |
|----------------------------------|--|

| | |
|---------------------|--|
| V Brně dne 7.3.2011 | podpis vlastníka / zástupce veřejnosti |
|---------------------|--|

Vyplněný formulář zašlete nebo osobně doručte nejpozději do 10.3.2011 na adresu:
Magistrát města Brna, Odbor územního plánování a rozvoje, Kounicova 67, 601 67 Brno
(viz veřejná vyhláška)



MAGISTRÁT MĚSTA BRNA
ODBOR ÚZEMNÍHO PLÁNOVÁNÍ A
ROZVOJE

N 946

Her.

| | |
|---------------------|--|
| Pořadové č. námítky | MAGISTRÁT MĚSTA BRNA Odbor územního plánování a rozvoje |
| Došlo dne: | - 9 - 03 - 2011 |
| Čj. MMB: | 0 102472 |
| Příl. | |

NÁMITKA KE KONCEPTU ÚZEMNÍHO PLÁNU MĚSTA BRNA

podle ustanovení § 48 odst. 2 zákona č. 183/2006 Sb., o územním plánování a stavebním řádu (stavební zákon) v platném znění

I. Identifikační údaje vlastníka/zástupce veřejnosti podávajících námítku

| | |
|--|--|
| Jméno, příjmení fyzické osoby/ název právnické osoby | Jaromír Rozinka |
| Adresa / sídlo | Zeiberlichova 577/2a, Brno - sever |
| Identifikace vlastněné nemovitosti | CZ0642 Brno město, KÚ 751910 Soběšice, LV 942, parcela 1128/1, 1128/4 |
| Podává-li věcně shodnou námítku více navrhovatelů, jsou údaje o nich (jméno, příjmení, adresa a identifikace vlastněné nemovitosti) uvedeny v samostatných přílohách | <input type="checkbox"/> ano <input checked="" type="checkbox"/> ne |

II. Upřesnění obsahu námítky

| | | |
|---|---|---|
| k návrhu řešení | k procesu pořizování | |
| textové části | grafické části | |
| <input checked="" type="checkbox"/> ano <input type="checkbox"/> ne | <input checked="" type="checkbox"/> ano <input type="checkbox"/> ne | <input checked="" type="checkbox"/> ano <input type="checkbox"/> ne |

III. Údaje o uplatněné námítce k variantě (variantám) konceptu

I. II. III.

| | |
|--|--|
| Městská část | Brno - sever |
| Katastrální území | Soběšice |
| Parcelní čísla pozemků (adresa nemovitosti, doplňující popis lokality) | Zeiberlichova 577/2a, LV 942, parcely 1128/1, 1128/4 |
| Obsah námítky | Varianty II., III. územního plánu neobsahují v uvedeném K.Ú. na výše uvedených p.č. pozemků plochu zastavitelnou pro bydlení, rodinné volné. |

| | |
|--------------------------------|--|
| IV. Grafická příloha k námítce | <input type="checkbox"/> ano <input checked="" type="checkbox"/> ne |
|--------------------------------|--|

V. Ostatní přílohy

- zmocnění zástupce veřejnosti, ve smyslu § 23 odst.2 a 3 stavebního zákona ano ne

VI. Preference varianty konceptu

I. varianta II. varianta III. varianta

V Brně

dne 7.3.2011

podpis vlastníka / zástupce veřejnosti

Vyplněný formulář zašlete nebo osobně doručte nejpozději do 10.3.2011 na adresu :

Magistrát města Brna, Odbor územního plánování a rozvoje, Kounicova 67, 601 67 Brno

(viz veřejná vyhláška)



MAGISTRÁT MĚSTA BRNA
ODBOR ÚZEMNÍHO PLÁNOVÁNÍ A
ROZVOJE

N 987 *Plc*

| | |
|-----------------------|--|
| Pořadové číslo návrhu | MAGISTRÁT MĚSTA BRNA Odbor územního plánování a rozvoje |
| Došlo dne: | 9 -03- 2011 0102976 |
| C.j. MMB: | |
| Pril. | |

NÁMITKA KE KONCEPTU ÚZEMNÍHO PLÁNU MĚSTA BRNA

podle ustanovení § 48 odst. 2 zákona č. 183/2006 Sb., o územním plánování a stavebním řádu (stavební zákon) v platném znění

I. Identifikační údaje vlastníka/zástupce veřejnosti podávajících námitku

| | |
|--|--|
| Jméno, příjmení fyzické osoby/ název právnické osoby | Jaromír Rozinka |
| Adresa / sídlo | Zeiberlichova 577/2a, Brno - sever |
| Identifikace vlastněné nemovitosti | CZ0642 Brno město, KÚ 751910 Soběšice, LV 942, parcela 1128/1, 1128/4 |
| Podává-li věcně shodnou námitku více navrhovatelů, jsou údaje o nich (jméno, příjmení, adresa a identifikace vlastněné nemovitosti) uvedeny v samostatných přílohách | <input type="checkbox"/> ano <input checked="" type="checkbox"/> ne |

II. Upřesnění obsahu námitky

| | | | |
|---|---|---|--|
| k návrhu řešení | | k procesu pořizování | |
| textové části | grafické části | | |
| <input checked="" type="checkbox"/> ano <input type="checkbox"/> ne | <input checked="" type="checkbox"/> ano <input type="checkbox"/> ne | <input checked="" type="checkbox"/> ano <input type="checkbox"/> ne | <input type="checkbox"/> ano <input type="checkbox"/> ne |

III. Údaje o uplatněné námitce k variantě (variantám) konceptu

I. II. III.

| | |
|--|--|
| Městská část | Brno - sever |
| Katastrální území | Soběšice |
| Parcelní čísla pozemků (adresa nemovitosti, doplňující popis lokality) | Zeiberlichova 577/2a, LV 942, parcely 1128/1, 1128/4 |
| Obsah námitky : zásadní námitka s navrhovanou komunikací a plochou parkové zeleně a veřejným prostranstvím. | Souhlasím v rámci varianty I. s plochou zastavitelnou pro bydlení, rodinné volné. Zásadně namítám navrhovanou komunikaci (plocha veřejné služby území) a plochu parkové zeleně a veřejné prostranství v ochranném pásmu probíhajícího VTL plynovodu na mém výše uvedeném pozemku. Toto řešení považuji za zcela nepřijatelné pro majitele pozemku. S plynárenskou společností již probíhá jednání o řešení tohoto problému. Realizovat bydlení rodinné volné na komunikaci, veřejném prostranství a ploše parkové zeleně považuji za zcela nereálné. |

| | |
|--------------------------------|--|
| IV. Grafická příloha k námitce | <input type="checkbox"/> ano <input checked="" type="checkbox"/> ne |
|--------------------------------|--|

| | |
|--|---|
| V. Ostatní přílohy - zmocnění zástupce veřejnosti, ve smyslu § 23 odst.2 a 3 stavebního zákona | <input type="checkbox"/> ano <input checked="" type="checkbox"/> ne |
|--|---|

| | |
|----------------------------------|--|
| VI. Preference varianty konceptu | <input checked="" type="checkbox"/> I. varianta <input type="checkbox"/> II. varianta <input type="checkbox"/> III. varianta |
|----------------------------------|--|

| | | |
|--------|--------------|---|
| V Brně | dne 7.3.2011 |  podpis vlastníka/zástupce veřejnosti |
|--------|--------------|---|

Vyplněný formulář zašlete nebo osobně doručte nejpozději do 10.3.2011 na adresu :
Magistrát města Brna, Odbor územního plánování a rozvoje, Kounicova 67, 601 67 Brno
(viz veřejná vyhláška)



MAGISTRÁT MĚSTA BRNA
ODBOR ÚZEMNÍHO PLÁNOVÁNÍ A
ROZVOJE

N 1034 Ilor

| | |
|--|----|
| Pořadové č. námítky | NJ |
| MAGISTRÁT MĚSTA BRNA Odbor územního plánování a rozvoje | |
| Došlo dne: - 9 - 03 - 2011 | |

NÁMITKA KE KONCEPTU ÚZEMNÍHO PLÁNU MĚSTA BRNA

Č.j. MMB: 0102482
Přil.:

podle ustanovení § 48 odst. 2 zákona č. 183/2006 Sb., o územním plánování a stavebním řádu (stavební zákon) v platném znění

I. Identifikační údaje vlastníka/zástupce veřejnosti podávající námítku

| | |
|--|--|
| Jméno, příjmení fyzické osoby/ název právnické osoby | Ing. arch. Jan Foretník |
| Adresa / sídlo | Nádražní 717 664 71 Veverská Bítýška |
| Identifikace vlastněné nemovitosti | bytový dům na p.č. 3882/22, k.ú. Řečkovice |
| Podává-li věcně shodnou námítku více navrhovatelů, jsou údaje o nich (jméno, příjmení, adresa a identifikace vlastněné nemovitosti) uvedeny v samostatných přílohách | <input checked="" type="checkbox"/> ano <input type="checkbox"/> ne |

II. Upřesnění obsahu námítky

| | | | |
|---|---|--|--|
| k návrhu řešení | | k procesu pořizování | |
| textové části | grafické části | | |
| <input checked="" type="checkbox"/> ano <input type="checkbox"/> ne | <input checked="" type="checkbox"/> ano <input type="checkbox"/> ne | <input type="checkbox"/> ano <input type="checkbox"/> ne | <input type="checkbox"/> ano <input type="checkbox"/> ne |

III. Údaje o uplatněné námítce k variantě (variantám) konceptu

I. II. III.

| | |
|--|--|
| Městská část | Řečkovice |
| Katastrální území | Řečkovice |
| Parcelní čísla pozemků (adresa nemovitosti, doplňující popis lokality) | - rozvojové území R3 - komunikační propojka Ivanovice-Medlanky(-Bystrc) - p.č. 3882/22, k.ú. Řečkovice |
| Obsah námítky | Jako spolumahitelé výše uvedeného bytového domu zásadně nesouhlasíme s charakterem a rozsahem ploch navrhovaných k výstavbě bytových domů v rozvojovém území R3, především v části severně od řečkovických kasáren. Jsme přesvědčeni, že území této rozvojové lokality by si mělo zachovat svůj rekreační charakter. Navrhujeme proto zmenšení rozsahu těchto návrhových ploch a změnu jejich charakteru na B/d2 nebo B/v2. Ve vztahu k našemu bytovému domu požadujeme, aby byla stanovena regulace tak, aby nebylo narušeno soukromí v jednotlivých bytových jednotkách. Bytový dům byl navržen, povolen a realizován jako villadům na okraji zastavěné plochy, čemuž je uzpůsobeno rozmístění teras. Dále nesouhlasíme s navrhovaným řešením komunikací v území. Jsme zásadně proti navrhované propojce Ivanovice-Medlanky (ve dvou variantách až do Bystrce), tato komunikace by zcela jistě neúměrně zvýšila dopravní zátěž v celém území (v případě propojení do Bystrce by navíc suplovala městský okružň), což by narušilo rekreační charakter území. Dále požadujeme, aby komunikace kolem našeho domu byla navržena jako neprůjezdná. Jsme přesvědčeni, že nezpracováním těchto námitek dojde k výraznému snížení kvality našeho bydlení a snížení ceny naší nemovitosti. Naše námítka se týká všech tří variant územního plánu. Žádáme též, aby byla parcela č. 3882/22 dle skutečného stavu zakreslena mezi stabilizované plochy. |

IV. Grafická příloha k námítce

ano
 ne

V. Ostatní přílohy

- zmocnění zástupce veřejnosti, ve smyslu § 23 odst. 2 a 3 stavebního zákona ano ne

VI. Preference varianty konceptu v rozvojové lokalitě R3 nepreferujeme žádnou variantu

I. varianta II. varianta III. varianta

V Brně dne 13.2.2011

podpis vlastníka / zástupce veřejnosti

Vyplněný formulář zašlete nejpozději do 10.3.2011 na adresu :

Magistrát města Brna, Odbor územního plánování a rozvoje, Kounicova 67, 601 67 Brno

Příloha: seznam navrhovatelů a údaje o nich včetně podpisů (1 strana, 23 navrhovatelů)



územní plán města Brna

seznam navrhovatelů a údaje o nich
 příloha k námítce ke konceptu územního plánu města Brna
 pořadové číslo námítky: N/...
 strana 1/1

MAGISTRÁT MĚSTA BRNA
 odbor územního plánování a rozvoje
 Došlo dne: - 9 - 03 - 2011
 Č.j. MMB:.....
 Příl:.....

| jméno a příjmení | adresa trvalého bydliště | identifikace nemovitosti | podpis |
|---------------------|---|--|--------|
| Jan Foretník | Nádražní 717 684 71 Veverská Bítýška | bytový dům na p.č. 3882/22 k.ú. Řečkovice | |
| Dina Kičmerová | Slavíkova 4419 708 00 Ostrava-Poruba | bytový dům na p.č. 3882/22 k.ú. Řečkovice | |
| RADKA HAPLOVÁ | HAVŠOVA 12 684 01 SLAVKOV U BRNA | bytový dům na p.č. 3882/22 k.ú. Řečkovice | |
| LIBOR KLÍMA | BOŠKOVICHOVA I 621 00 BRNO | bytový dům na p.č. 3882/22 k.ú. Řečkovice | |
| FEDERIK RADOŠOVÝ | TRITKOVÁ 12, BRNO 602 00 | bytový dům na p.č. 3882/22 k.ú. Řečkovice | |
| MARTIN NOVÁK | LOVÁ 197 654 83 DOHAŠOV | bytový dům na p.č. 3882/22 k.ú. Řečkovice | |
| JIRÍ MICHALĚK | BRNO NAKDUŇOVÁ 2 | bytový dům na p.č. 3882/22 k.ú. Řečkovice | |
| MARIE MICHALKOVÁ | MANDLOŮVŮV 2 BRNO | bytový dům na p.č. 3882/22 k.ú. Řečkovice | |
| ZDENĚK ČAHLÍK | ČUMYBLATOVĚ 8 BRNO | bytový dům na p.č. 3882/22 k.ú. Řečkovice | |
| EVA ČAHLÍKOVÁ | ČUMYBLATOVĚ 8 BRNO | bytový dům na p.č. 3882/22 k.ú. Řečkovice | |
| Teodor ČOLAKOV | UPRKOVA 1 621 00 BRNO | bytový dům na p.č. 3882/22 k.ú. Řečkovice | |
| Michela Roháčová | ZALIMKLOUS 37 621 00 BRNO | bytový dům na p.č. 3882/22 k.ú. Řečkovice | |
| Ing. Roháč | ZALIMKLOUS 37 621 00 BRNO | bytový dům na p.č. 3882/22 k.ú. Řečkovice | |
| Pavel BARTŮŠEK | Kučelova 583, 785 56 TELC | bytový dům na p.č. 3882/22 k.ú. Řečkovice | |
| Pavel Janek | Sladova 16 602 00 BRNO | bytový dům na p.č. 3882/22 k.ú. Řečkovice | |
| Sarmila Janíková | Sladova 16 602 00 BRNO | bytový dům na p.č. 3882/22 k.ú. Řečkovice | |
| VAROCLAVA PETELKOVÁ | GRONHOŠOVA 18 621 00 BRNO | bytový dům na p.č. 3882/22 k.ú. Řečkovice | |
| ZUZANA VŘEDOVÁ | STĚŽANIKOVA 73 BRNO | bytový dům na p.č. 3882/22 k.ú. Řečkovice | |
| Zdeněk Vředa | Stěžanikova 57 BRNO | bytový dům na p.č. 3882/22 k.ú. Řečkovice | |
| PAVEL LEDNICKÝ | CIHELNA 619 KONICE | bytový dům na p.č. 3882/22 k.ú. Řečkovice | |
| IRENA LEDNICKÁ | ZAPADNÍ 32 571 01 MOR. TŘEBŮVÁ | bytový dům na p.č. 3882/22 k.ú. Řečkovice | |
| PETRA ANTOLOVÁ | VÍROVICE 763 604 37 VEL. BÍTTŮVKA | bytový dům na p.č. 3882/22 k.ú. Řečkovice | |
| BARTUŠEK LIBOR | OSVOBOZENÍ 35 682 01 VÁŠKOV | bytový dům na p.č. 3882/22 k.ú. Řečkovice | |
| | | bytový dům na p.č. 3882/22 k.ú. Řečkovice | |
| | | bytový dům na p.č. 3882/22 k.ú. Řečkovice | |
| | | bytový dům na p.č. 3882/22 k.ú. Řečkovice | |



MAGISTRÁT MĚSTA BRNA
ODBOR ÚZEMNÍHO PLÁNOVÁNÍ A
ROZVOJE

N 1340

Her

| | |
|--------------------|--|
| Pořadové č. návrhu | MAGISTRÁT MĚSTA BRNA Odbor územního plánování a rozvoje |
| Došlo dne: | - 9 - 03 - 2011 0102440 |
| C.j. MMB: | |
| Příl.: | |

NÁMITKA KE KONCEPTU ÚZEMNÍHO PLÁNU MĚSTA BRNA

podle ustanovení § 48 odst. 2 zákona č. 183/2006 Sb., o územním plánování a stavebním řádu (stavební zákon) v platném znění

I. Identifikační údaje vlastníka/zástupce veřejnosti podávajících námitku

| | |
|---|-----------------------------------|
| Jméno, příjmení fyzické osoby/ název právnické osoby | JARMILA JEŽOVÁ |
| Adresa / sídlo | 621 00 BRNO, MARIE HÜBNEROVĚ 36 |
| Identifikace vlastněné nemovitosti | OBJEKT RODINNÉ REKREACE č. e. 523 |

Podává-li věcně shodnou námitku více navrhovatelů, jsou údaje o nich (jméno, příjmení, adresa a identifikace vlastněné nemovitosti) uvedeny v samostatných přílohách ano ne

II. Upřesnění obsahu námitky

| | | | |
|--|---|--|--|
| k návrhu řešení | | k procesu požívání | |
| textové části | grafické části | <input type="checkbox"/> ano <input type="checkbox"/> ne | <input type="checkbox"/> ano <input type="checkbox"/> ne |
| <input type="checkbox"/> ano <input type="checkbox"/> ne | <input checked="" type="checkbox"/> ano <input type="checkbox"/> ne | <input type="checkbox"/> ano <input type="checkbox"/> ne | <input type="checkbox"/> ano <input type="checkbox"/> ne |

III. Údaje o uplatněné námitce k variantě (variantám) konceptu I. II. III.

| | |
|--|--|
| Městská část | BRNO-BYSTRC |
| Katastrální území | BYSTRC |
| Parcelní čísla pozemků (adresa nemovitosti, doplňující popis lokality) | 2575/2 ; 2575/3 ; 2575/4 ; 2575/5 ; 2576 č. e. 523 |
| Obsah námitky | SEUPLASÍM S UČASTÍ ROZDÍLNÝCH DŮKŮ VARIANTA KONCEPTU Č. I |

IV. Grafická příloha
k námitce ano ne

V. Ostatní přílohy
- zmocnění zástupce veřejnosti, ve smyslu § 23 odst. 2 a 3 stavebního zákona ano ne

VI. Preference varianty konceptu

I. varianta II. varianta III. varianta

v Brně dne 8.3.2011

Jarmila Ježová
podpis vlastníka / zástupce veřejnosti

Vyplněný formulář zašlete nejpozději do 10.3.2011 na adresu :

Magistrát města Brna, Odbor územního plánování a rozvoje, Kounicova 67, 601 67 Brno
(viz veřejná vyhláška)



MAGISTRÁT MĚSTA BRNA
ODBOR ÚZEMNÍHO PLÁNOVÁNÍ A
ROZVOJE

N 988 Jec

| | |
|---------------------|--|
| Pořadové č. námítky | MAGISTRÁT MĚSTA BRNA Odbor územního plánování a rozvoje |
| Došlo dne | - 9 -03- 2011 |
| Č.j. MMB: | 0102495 |
| Příl.: | |

NÁMITKA KE KONCEPTU ÚZEMNÍHO PLÁNU MĚSTA BRNA

podle ustanovení § 48 odst. 2 zákona č. 183/2006 Sb., o územním plánování a stavebním řádu (stavební zákon) v platném znění

I. Identifikační údaje vlastníka/zástupce veřejnosti podávajících námítku

| | |
|---|---|
| Jméno, příjmení fyzické osoby/ název právnické osoby | Manželé Antonín a Ludmila Jedličkovi |
| Adresa / sídlo | Útěchovská 259/44 Brno, Soběšice, 644 00 |
| Identifikace vlastněné nemovitosti | Pozemek p.č. 1081/1 a 1081/2 v katastrálním území Soběšice - LV |

Podává-li věcně shodnou námítku více navrhovatelů, jsou údaje o nich (jméno, příjmení, adresa a identifikace vlastněné nemovitosti) uvedeny v samostatných přílohách ano ne

II. Upřesnění obsahu námítky

| | | |
|--|---|---|
| k návrhu řešení | | k procesu pořizování |
| textové části <input checked="" type="checkbox"/> ano <input type="checkbox"/> ne | grafické části <input checked="" type="checkbox"/> ano <input type="checkbox"/> ne | <input checked="" type="checkbox"/> ano <input type="checkbox"/> ne |

III. Údaje o uplatněné námítce k variantě (variantám) konceptu I. II. III.

| | |
|--|---|
| Městská část | Brno - sever |
| Katastrální území | Soběšice |
| Parcelní čísla pozemků (adresa nemovitosti, doplňující popis lokality) | 1081/1 - Vlastníci Manželé Jedličkovi a 1081/2 - Vlastník Josef Vlach (viz příloha 1) + |

Obsah námítky

Jsme vlastníky pozemků p.č. 1081/1 a 1081/2, k.ú. Soběšice, který je v ÚP zařazen jako plocha určená pro sport.

Již dříve jsme se opakovaně pokoušeli o změnu územního plánu tak, jak změna proběhla u území sousedícího ze západní strany, (na vedlejších parcelách je již zástavba provedena), abychom mohli uspokojit potřeby na bydlení vlastní nebo širší rodiny. V našem případě jsme byli odkázáni na budoucí, nově tvořený územní plán.

Žádáme o změnu konceptu pro výše uvedenou plochu na kategorii B/d/1 (bydlení rodinné, volné), věřím, že k naší námítce bude přihlédnuto a bude posouzena kladně.

IV. Grafická příloha k námítce ano ne

V. Ostatní přílohy - zmocnění zástupce veřejnosti, ve smyslu § 23 odst.2 a 3 stavebního zákona ano ne

VI. Preference varianty konceptu

I. varianta II. varianta III. varianta

V Brno dne 9.3.2011


Jedlička Antonín Soběšicová Ludmila
podpis vlastníka / zástupce veřejnosti

Vyplněný formulář zašlete nejpozději do 10.3.2011 na adresu :
Magistrát města Brna, Odbor územního plánování a rozvoje, Kounicova 67, 601 67 Brno
(viz veřejná vyhláška)


Příloha č.1 k námitce k navrhovanému územnímu plánu města Brna – specifikace vlastníků
námitku podávajících

Vlastník pozemku číslo: 1081/1 :

Manželé Antonín a Ludmila Jedličkovi, Útěchovská 259/44, Brno, Soběšice, 644 00




Ludmila Jedličková



Antonín Jedlička

Vlastník pozemku číslo: 1081/2 :

Josef Vlach, Riegrova 1066/26, Šlapanice



Josef Vlach

Veškerou komunikaci ohledně projednávání námitky zasílejte, prosím, na adresu : Libor Vajgl,
Gorkého 51, 602 00, Brno, vajgl@rywasoft.net tel : 777 153 265



MAGISTRÁT MĚSTA BRNA
ODBOR ÚZEMNÍHO PLÁNOVÁNÍ A
ROZVOJE

N 989/2011

| | |
|------------------------|--|
| Pořadové číslo námítky | MAGISTRÁT MĚSTA BRNA Odbor územního plánování a rozvoje |
| Došlo dne: | 9 -03- 2011 |

Č.j. MMB: 0 102503
Příl:

NÁMITKA KE KONCEPTU ÚZEMNÍHO PLÁNU MĚSTA BRNA

podle ustanovení § 48 odst. 2 zákona č. 183/2006 Sb., o územním plánování a stavebním řádu (stavební zákon) v platném znění

I. Identifikační údaje vlastníka/zástupce veřejnosti podávajících námítku

| | | |
|--|---|--|
| Jméno, příjmení fyzické osoby/ název právnické osoby | Manželé Antonín a Ludmila Jedličkovi, | <input type="checkbox"/> ano <input checked="" type="checkbox"/> ne |
| Adresa / sídlo | Útěchovská 259/44, Brno, Soběšice, 644 00 | <input type="checkbox"/> ano <input checked="" type="checkbox"/> ne |
| Identifikace vlastněné nemovitosti | Pozemek p.č. 988/145 v katastrálním území Soběšice - LV | |
| Podává-li věcně shodnou námítku více navrhovatelů, jsou údaje o nich (jméno, příjmení, adresa a identifikace vlastněné nemovitosti) uvedeny v samostatných přílohách | | <input type="checkbox"/> ano <input checked="" type="checkbox"/> ne |

II. Upřesnění obsahu námítky

| | | | |
|---|---|---|--|
| k návrhu řešení | | k procesu pořizování | |
| textové části | grafické části | | |
| <input checked="" type="checkbox"/> ano <input type="checkbox"/> ne | <input checked="" type="checkbox"/> ano <input type="checkbox"/> ne | <input checked="" type="checkbox"/> ano <input type="checkbox"/> ne | <input type="checkbox"/> ano <input type="checkbox"/> ne |

III. Údaje o uplatněné námítce k variantě (variantám) konceptu

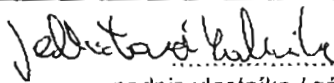
I. II. III.

| | |
|--|---|
| Městská část | Brno - sever |
| Katastrální území | Soběšice |
| Parcelní čísla pozemků (adresa nemovitosti, doplňující popis lokality) | 988/145 |
| Obsah námítky | <p>Jsem vlastníkem pozemku p.č. 988/145 , k.ú. Soběšice, který je spolu s dalšími cca 7 pozemky v I. variantě konceptu územního plánu města Brna zařazen částečně jako plocha určená pro sport (Ps-006/m) a v další části jako zemědělská plocha.</p> <p>Již dříve jsme se opakovaně pokoušeli o změnu územního plánu tak, jak změna proběhla u území sousedícího z jižní strany, abychom mohli uspokojit potřeby na bydlení vlastní nebo širší rodiny. V našem případě jsme byli odkázáni na budoucí, nově tvořený územní plán.</p> <p>Žádám o změnu I. varianty konceptu pro výše uvedenou plochu na kategorii B/d/1 (bydlení rodinné, volné), jak to navrhuje II. a III. varianta konceptu územního plánu města Brna. Jinak preferuji koncept II. a III. varianty územního plánu města Brna.</p> <p>Věřím, že k mé námítce bude přihlédnuto a bude posouzena kladně.</p> |

| | |
|--------------------------------|--|
| IV. Grafická příloha k námítce | <input type="checkbox"/> ano <input checked="" type="checkbox"/> ne |
|--------------------------------|--|

| | |
|--|---|
| V. Ostatní přílohy - zmocnění zástupce veřejnosti, ve smyslu § 23 odst.2 a 3 stavebního zákona | <input type="checkbox"/> ano <input checked="" type="checkbox"/> ne |
|--|---|

| | |
|----------------------------------|---|
| VI. Preference varianty konceptu | <input type="checkbox"/> I. varianta <input checked="" type="checkbox"/> II. varianta <input checked="" type="checkbox"/> III. varianta |
|----------------------------------|---|

| | |
|---------------------|--|
| v Brně dne 8.3.2011 |  podpis vlastníka / zástupce veřejnosti |
|---------------------|--|

Vyplněný formulář zašlete nejpozději do 10.3.2011 na adresu :
Magistrát města Brna, Odbor územního plánování a rozvoje, Kounicova 67, 601 67 Brno
(viz veřejná vyhláška)

N 1009 ALU

Magistrát města Brna
Odbor územního plánování a rozvoje
Kounicova 67
601 67 Brno

| |
|--|
| MAGISTRÁT MĚSTA BRNA Odbor územního plánování a rozvoje |
| Došlo dne: - 9 -03- 2011 |
| Č.j. MMB: 0102504 |
| Příl: |

V Brně dne 8. března 2011

Podatel:

JUDr. Michal Marek
nar. 10. 11. 1973
bytem V Újezdech 4, Brno 62100

- vlastník bytové jednotky číslo 564/601, nacházející se v budově čp. 564 na pozemku parcelní číslo 991/79 v katastrálním území Medlánek
- spoluvlastník pozemků parcelních čísel 991/170 a 991/79 v katastrálním území Medlánek

**NÁMITKY KE KONCEPTU ÚZEMNÍHO PLÁNU MĚSTA BRNA
- VARIANTY 1, 2 i 3
území Medlánek-Řečkovice-Ivanovice**

Podatel tímto ve smyslu § 48 odst. 2 zákona č. 183/2006 Sb., o územním plánování a stavebním řádu (stavební zákon), ve znění pozdějších předpisů (dále jen „stavební zákon“) podává své námítky proti konceptu územního plánu města Brna ve všech jeho variantách, které byly zveřejněny na webových stránkách magistrátu města Brna [http://www.brno.cz/brnrapovovanv/uzemni-plan-mesta-brna-\(uomb\)](http://www.brno.cz/brnrapovovanv/uzemni-plan-mesta-brna-(uomb)).

Své námítky odůvodňuji následovně:

Medlánek jsou jednou z nejmenších městských částí Brna, které se rozkládají v údolí mezi Medláneckými kopci, západní část jejich katastru stoupá do zalesněných vrchů až k hranicím města Brna. Značná část katastru Medlánek je nezastavěná, severozápadní oblast je zalesněná, prostoupená početnou chatovou a zahrádkářskou oblastí. Do katastru Medlánek zasahuje několik území, kterým pro minimálně narušený přírodní obsah dostalo územní ochrany. Jedná se např. o Přírodní památku „Medlánecké kopce“, Přírodní památku „Medlánecká Skalka“, Přírodní park „Baba“, významný krajinný prvek „Bosně“ a významný krajinný prvek „Zámecký park“, významný krajinný prvek „Medlánecké letiště“. Na území Medlánek se dále vyskytuje několik dalších přírodních památek, které si pro svou výjimečnost také právem zasluhují ochrany, jako jsou např. Medlánecký rybník, Mokřad pod hrázkou či Biokoridor podél Medláneckého potoka. Medlánekami prochází Medlánecká naučná stezka, na jejíž trase dlouhé 5 km se nachází 10 zastavení seznamující návštěvníky s historií Medlánek, jejich faunou, flórou a místními zajímavostmi.

Všechny tyto zmíněné pozitivní prvky, minimální podíl průmyslu a jiných aktivit výrobní povahy a doposavad poměrně přiměřený rozvoj dávají Medlánekům statut rezidenční a rekreační čtvrti. Toto jsou skutečné přírodní, kulturní, civilizační a estetické hodnoty Medlánek, které považují za nutné zachovat a dále tento jejich charakter a kvality rozumně podporovat, nikoliv narušovat či přímo ničit, a to nejen v zájmu obyvatel Medlánek, ale v zájmu obyvatel celého města Brna a jejich okolí.

Koncept územního plánu města Brna zpracovaný architektonickým ateliérem Arch.Design s.r.o. není zcela v souladu se zadáním územního plánu, ve kterém byl požadován rozvoj města na jih, nikoliv na sever, tedy do Medlánek. Přesto je rozvoj na severu města ve všech 3 předložených variantách výrazný, a pokud by se tak stalo, došlo by k nenávratnému poškození zmíněného charakteru Medlánek ve všech směrech, nejen z hlediska ochrany přírody a rekreační funkce Medlánek, ale především z hlediska pohody zdejšího bydlení a kvality prostředí. Uvedené by tak vedlo jak k zásahu do mých práv na příznivé životní prostředí, v právu na nerušené užívání své nemovitosti,

ale také k zásahu do mých vlastnických práv, neboť cena mnou vlastněných nemovitostí by se v případě uskutečnění záměrů v konceptu územního plánu snížila.

Podle konceptu územního plánu města Brna by ale mělo dojít k propojení ulice V Újezdech s Ivanovicemi a změně funkčního využití pozemků v lokalitě Medlánky-Řečkovice-Ivanovice určených jako zemědělský půdní fond II. třídy ochrany. Tyto plochy mají být předmětem další zástavby pro bydlení v této lokalitě. Konkrétně varianta I navrhuje výstavbu dalších 1823 bytů v lokalitě Medlánky-Řečkovice-Ivanovice, varianta II 1863 bytů bez řešení kasáren, tzn. reálně lze očekávat cca 2400 nových bytů. Varianta III se snaží bytové plochy zmenšit a přináší „jen“ 987 nových bytů. Ze všech těchto nových sídlišť kolem kasáren je svedena doprava přímo na ulice V Újezdech a Hudcova. Navíc se napojuje na spojnici kolem letiště až do Komína. Pokud nyní tedy jezdí po ulici Hudcova 6500 vozidel/24hod. (měřeno CDV v září 2010) a po ulici V Újezdech cca 4000 vozidel/24hod., můžeme očekávat nárůst těchto průjezdů cca dvou až trojnásobně, tzn. 13 000 – 19 500 vozidel/24hod. na ul. Hudcova a 8 000 – 12 000 vozidel/24hod. na ul. V Újezdech. Na obou ulicích je omezená možnost výsadby zeleně, čímž se samozřejmě zvýší hlučnost a prašnost. Další problém jsou rozptylové podmínky v Medláneckém údolí, kde se drží smog. Navrženým propojením ulice V Újezdech do Ivanovic a následnou zástavbou v této lokalitě dojde k překročení kapacit ulic V Újezdech a Hudcova. Regulační plán omezuje kapacitu ulice Hudcova na 10 500 vozidel/24hod. a ulici V Újezdech na 7 500 vozidel/24hod.

Kapacita by tedy byla velmi pravděpodobně výrazně překročena, stejně tak imisní zátěž, především překročením limitu prachových částic PM₁₀ a v neposlední míře bude překročen také limit hlukové zátěže, a to z důvodu blízkosti domů v ulicích V Újezdech a Hudcova. Měřeními hlučností z dopravy Krajskou hygienickou stanicí ze dne 28. 5. 2009 a 11. 6. 2009 bylo naměřeno 53,5 dB na křižovatce Nadační – V Újezdech pro denní dobu 6 – 22 hod. V případě další zástavby a silničního napojení by se tato hluková zátěž prokazatelně zvýšila a překročila by platný hlukový limit 55 dB pro denní dobu.

Jako vysoce problematické a nevhodné dále vidím navrhovanou zástavbu zahrádek pod vrcholem Bosně a silniční propojení z ul. Nadační na ul. Turistickou (u křižku), která je vedena těsně kolem nového dětského hřiště a přes biokoridor kolem Medláneckého potoka. Dále pak silniční průtahy kolem Medláneckého letiště směr Komín a směr Královo Pole na ulici Purkyňova přes Medlánecké kopce.

Poslední dokončená zástavba lokality Kouzelné Medlánky, která byla původně navržena pro bydlení cca 1 500 obyvatel, byla na popud investora překročena o 100 %. Od roku 2009 byly navíc zkolaudovány další stovky bytů v sousední lokalitě Duhová Pole a hluková zátěž z dopravy tak dále vzrostla. Kvalita bydlení již v současné době neodpovídá původnímu záměru a obecně se díky výstavbě Nových Medlánek dostala za rozumné hranice trvalé udržitelnosti území. Je proto třeba v Medláncích zachování hodnot území a např. usilovat o zvýšení nabídky ploch pro rekreaci a trávení volného času, přiblížení se k běžné úrovni nyní tak poddimenzované občanské vybavenosti v lokalitě.

Všechny výše zmíněné pozitivní přírodní, kulturní, civilizační a estetické hodnoty Medlánek vedle své jedinečnosti, které Medláncům dávají, tedy zároveň tvoří limity jejího rozvoje, a to jak v pozitivním tak negativním slova smyslu s ohledem na trvalou udržitelnost zdejšího území. Další navrhovaná rozsáhlá bytová výstavba v lokalitě za Duhovými Polí směrem k Ivanovicím, případně bytová výstavba na úkor zahrádek a nové silniční spojky s Ivanovicemi, Komínem a průtahy Medláncami by ve svém důsledku znamenaly významné snížení kvality zdejšího bydlení, který nelze v žádném případě vnímat jako trvale udržitelný rozvoj území. Nelze v žádném případě považovat za vhodné ani rozumné, aby připravovaný rozvoj města Brna byl prováděn na úkor kvality bydlení a životního prostředí obyvatel Medlánek, přičemž každá z variant konceptu územního plánu takové negativní dopady ve svém důsledku přináší. Mám za to, že navržené řešení není v souladu s cílem územního plánování ve smyslu stavebního zákona.

S ohledem na výše uvedené jako vlastník nemovitostí v předmětné lokalitě, který je ve smyslu § 48 odst. 2 stavebního zákona dotčen návrhem veřejně prospěšných staveb, veřejně prospěšných opatření a zastavitelných ploch navržených v konceptu územního plánu města Brna, proto

NESOUHLASÍM

s navrhovaným řešením území **Medlánky-Řečkovice-Ivanovice** v konceptu územního plánu města Brna, ve **VARIANTĚ 1, 2 i 3**

a

POŽADUJI

A) nerozšiřování dalších ploch bytové výstavby směr Medlánky-Řečkovice-Ivanovice

B) neprodlužování komunikace Hudcova-Újezdy do Ivanovic

C) zachování stávajícího stavu okolí Medláneckého letiště bez silničních průtahů

D) v rozvojové ploše Me-8 (pole na konci ul. V Újezdech, pod rodinnými domy Duhová Pole) vyjít z varianty III. konceptu územního plánu města Brna s těmito změnami:

1. ukončení ulice V Újezdech točnou pro autobus
2. změnu funkčních ploch C/v3 a B/v3 na plochu pro sport a rekreaci S/o1
3. zachování plochy městské zeleně

E) Lokalitu R-3 Řečkovická kasárna ponechat jako plochu veřejné vybavenosti V/a3 pro stávající využití depozitáře Technického muzea a Policie ČR a případný další rozvoj veřejné vybavenosti lokality

F) Plochu Me-7 (zahrádky pod vrcholem Bosně a u plynové stanice) vymežit jako plochu zahrádek I/-z (stávající využití plochy), případně část plochy vymežit jako lesní L. Zachovat navrženou plochu zeleně přiléhající k ploše Me-8 ve variantě III. Plochu pro sport a rekreaci vymežit v ploše Me-8 (viz výše)

G) Zakreslit již vybudovaný ÚSES biokoridor podél Medláneckého potoka

H) U plochy Me-6 (pole mezi ul. Turistická, ul. Vycházková, rodinnými domy a zahrádkami) vyjít z varianty II, bez komunikace Turistická-Nadační

I) U plochy Me-1 (pole nad vozovnou DPMB a Veterinárním výzkumným ústavem – rozvoj technologického parku) zachovat stávající územní plán, tzn. bez kapacitní komunikace Purkyňova-Hudcova a zachovat prodloužení konečné tramvaje až za Veterinární výzkumný ústav

což kromě již výše uvedeného odůvodňuji také následujícími důvody (v bodech):

1. koncept územního plánu není zcela v souladu s jeho zadáním, kde byl požadován rozvoj směrem na jih Brna
2. překročení kapacit komunikací V Újezdech a Hudcova ve všech variantách
3. překročení hygienických limitů hluku z dopravy na ulicích V Újezdech a Hudcova
4. překročení imisních limitů z důvodů špatných rozptylových podmínek v Medláneckém údolí
5. nenávratný zábor zemědělského půdního fondu II. stupně ochrany, která má nadprůměrnou produkční schopnost, jsou vysoce chráněné, a které lze ze ZPF odnímat pouze výjimečně (viz kapitola 19 textové části)
6. nevybudovaná protipovodňová opatření kolem Medláneckého rybníka
7. nedostačující kapacita kanalizace

8. vysoké podmiňující investice (viz kapitola 16 textové části)
 - cca 2 miliardy na rekonstrukci kanalizačních stok (rekonstrukce kmenové stoky C, dobudování kmenové stoky C1, dobudování kmenové stoky E1)
 - 770 miliónů – prodloužení tramvaje za kasárna, nová komunikace Medláanky-Ivanovice, nová ZŠ, atd.
9. nenávratné zrušení zahrádkářských kolonií plnicích důležitou společenskou, rekreační a přírodní funkci
10. nenávratné poškození rekreační oblasti na severu Brna, okolí Přírodního parku Baba a dalších významných přírodních a estetických hodnot Medlánek a okolí
11. silnice z ul. Nadační na ul. Turistickou je navržena přes ÚSES biokoridor podél Medláneckého potoka a je vedena v těsné blízkosti nově vybudovaného dětského hřiště
12. navrženými silničními průtahy by došlo k nenávratnému poškození rekreační oblasti kolem Medláneckého letiště
13. další silnice jsou navrženy v těsné blízkosti chráněných území Netopýrky, Přírodní park Baba, VKP Syslí a Přírodní památky Medlánecké kopce
14. návrh silničních průtahů není zcela v souladu se zadáním nového ÚP, kde bylo požadováno zachování rekreační oblasti kolem Medláneckého letiště
15. podstatné navýšení dopravy na ul. Hudcova a tím následné zhoršení podmínek pro výuku v ZŠ, která se nachází v těsné blízkosti silnice bez možnosti výsadby stromů
16. navýšení dopravy na ul. Hudcova by dále vedlo k zhoršení stavu statiky rodinných domů na ul. Hudcova (již dnes jsou zde problémy s praskajícími zdmi z důvodu husté dopravy)

přičemž výše uvedené dále odůvodňuji následovně:

A. Komunikace

Volné plochy mezi Medláankami, Ivanovicemi a Řečkovickými kasárnami nejsou vhodné pro masivní zástavbu – mimo dalších důvodů – zejména proto, že nelze zajistit jejich vhodné komunikační napojení. Naprostou nedostatečnost stávajícího propojení této lokality s centrem města přes ulici Hudcovu cítí zjevně i zpracovatel konceptu ÚP, společnost Arch.Design, když ve všech třech variantách konceptu ÚP představuje nějaké návrhy dalšího vstupu, resp. výstupu z této lokality. Uspokojivé vyřešení otázky komunikačního napojení stávající, natož pak plánované, zástavby, se mu však nepodařilo, neboť navrhované komunikace buď situaci neřeší vůbec, nebo ji naopak zhoršují tím, že přivádí do zmíněné oblasti tranzit z okolních částí, anebo situaci řeší s tak výrazným zásahem do rázu krajiny, jeho rekreačních a estetických funkcí, že poměr „zisku“ a „nákladů“ navrhovaných řešení je zcela nepřijatelný. Vyřešení tohoto problému se zpracovatelé nezdařilo proto, že jej v dané lokalitě a při respektování všech omezení objektivně **vyřešit nelze**. Jako konkrétní příklady uvádím následující:

(i) prodloužení ulice V Újezdech pod řečkovickými kasárnami až do Ivanovic (invariantně zahrnuto do všech variant konceptu ÚP):

Jediným smyslem této komunikace je umožnění výstavby v okolí její trasy, tj. komunikační zpřístupnění polí za účelem výstavby. Toto je její prioritní „přínos“ v konceptu ÚP. Z dopravního hlediska problémy Medlánek neřeší, naopak je zhoršuje. V případě nulové varianty, tj. nevybudování této silnice a výstavby kolem ní, by nebylo třeba hledat ani další krkolomná komunikační napojení do Medlánek, se všemi jejich negativy. Tato ulice zajistí sice další možnost výstupu z území, v žádném případě však neulehčí přetížené ulici Hudcova, neboť může sloužit jen pro výjezd na sever, přičemž drtivá většina automobilů proudí z této lokality do centra, případně dále na jih. I kdybychom připustili, že by někdo raději volil do centra mnohem delší trasu přes Ivanovice na Hradeckou a tato komunikace by uvolnění pro ulici Hudcovu v řádu několika desítek automobilů přinesla, zhatila by tento přínos plánovaná výstavba až dvou tisíc bytů v jejím bezprostředním okolí, z nichž by většina obyvatel migrovala za prací a zábavou opět na jih. Lichý je i argument, že by tito lidé jezdili ve větším měřítku za prací na sever do Kuřimi. Pracuje-li někdo v Kuřimi, je mnohem pravděpodobnější, že si pořídí bydlení v místě či nejbližším okolí svého zaměstnání, a nikoliv v drahé rezidenční oblasti Medláanky – Ivanovice. Nejenže by tedy plánovaná komunikace nemohla sloužit jako plnohodnotný alternativní výjezd z lokality a v důsledku plánované výstavby kolem ní by se situace na Hudcově jen zhoršila, propojení do Ivanovic má naopak velký potenciál do Medlánek další dopravu

z okolních částí přivést, a to zejména v případě napojení na další plánovanou komunikaci do Komína, resp. Bystrce. Naprosto je pak třeba odmítnout tvrzení pořizovatele, že tato komunikace má údajně pouze obslužný charakter, když již její stávající provedení vykazuje parametry, které předčí i mnohé úseky stávající nadregionální komunikace mezi Brnem a Svitavami (E 461) a napojením až do Komína získá takto komunikace celoměstský význam.

(ii) vybudování nové komunikace kolem letiště spojující ulici Turistickou s Komínem (varianta 1 a 3 konceptu ÚP):

Tato komunikace by rovněž neodlehčila ulici Hudcova, neboť by neusnadnila spojení dané lokality s centrem a jihem města a i jízda například do Pisárek by v této variantě byla mnohem delší než přes Hudcova a nebyla by proto využívána. Tato komunikace by naopak dopravní zátěž pro Medlánky zvýšila, neboť by přivedla dopravu zejména z Řečkovic a na ně navazujících lokalit, když by takto bylo napojení na Komín, Bystrc, Kohoutovice, Žebětín a další lokality tudy výrazně zkráceno. Nemluvě o dalším napojení této komunikace z Komína, resp. Bystrce přes Medlánky na plánované pokračování ulice V Újezdech až do Ivanovic. Ani tato komunikace by tedy stávající neutěšený stav neřešila a naopak by přivedla do Medlánek „tranzitní“ dopravu z okolních městských částí. Ulice Turistická, se svým charakterem zástavby, svými parametry, nutností parkování aut a zejména svým charakterem vstupní brány do rekreační oblasti (jak už její název napovídá) není k takové zátěži způsobilá. Lichý je argument, že by tato komunikace měla zpřístupnit rekreační lokalitu kolem letiště turistům. Ti dnes tuto lokalitu bohatě využívají, a to právě pro její klid a vzdálenost od hlavních komunikací. Tato lokalita je částečně dostupná auty z Medlánek a z Komína, a Bystrce je dostupná pěšky a na kole, přičemž i v tom je její hodnota. Je v naprostém rozporu se současnými trendy přivést „turisty“ autem až do centra rekreační lokality. Za logické bych spíše považoval vybudování většího parkoviště v Komíně při vstupu do této lokality, kde mohou být auta odstavena a dál pokračováno pěšky či na kole. V Bystrci takové parkoviště je a ze strany Medlánek je tato lokalita dostupná bez problémů pěšky. Rozhodně nesouhlasím ani s přínosem této komunikace pro návštěvnost ZOO, protože tu i rodiny s malými dětmi navštěvují přes léto nejčastěji jednou za měsíc a není pro ně tudíž žádný problém přijet k ní po stejných komunikacích, jako dosud.

(iii) vybudování nové komunikace z ulice Turistické na ulici Purkyňovu

Tato ulice by mohla částečně ulici Hudcova odlehčit za předpokladu, že bude vybudována propojka mezi ulicí V Újezdech (od ulice Nadační) a ulicí Turistickou. Tato cesta by však mohla být výhodná jen pro obyvatele severní části nového medláneckého sídliště a navíc jen pro ty z nich, kteří jednou z Medlánek dále ulicí Hradeckou. Využívání ulice Purkyňovy není reálné, protože tato je již dnes přetížena a zvláště při absenci tramvajových ostrůvků téměř v celé délce cesty do města je cestování tudy velmi zdouhavé a „nekomfortní“. Zvláště je třeba vzít na zřetel námítky samotných obyvatel ulice Hudcovy, kteří utíkají před hlukem a prachem z ulice do svých zahrad a nechtějí dopustit, aby se hluk a prach šířil i z druhé strany od Medláneckých kopců. Zásadním by také bylo zničení rekreačního a klidového charakteru zákonem chráněné lokality Medláneckých kopců.

(iv) vybudování propojky z ulice Hudcova (od školy) na ulici Purkyňovu

Tato komunikace by odlehčení ulice Hudcova opět nemohla přinést, naopak by způsobila další komplikace a zácpy v této ulici, a to z důvodu vzniku nové křižovatky před školou, kde již nyní proudí takové množství aut, že odbočit při cestě od Králova Pole nahoru k výzkumnému ústavu je v ranní a odpolední špičce veliký problém. Tuto skutečnost koncept ÚP nijak nezohledňuje, stejně jako skutečnost, že již nyní nemohou učitelky v létě dětem vyvětrat pro hluk a prach šířící se před školou. Navrhovaná komunikace je navíc ve stávajícím území obtížně proveditelná, neboť je ve směru od školy nahoru k výzkumnému ústavu prostor jen pro jednosměrnou komunikaci a bylo by pro její zbudování třeba vyvlastnit garáže soukromých majitelů. Zpracovatelem předvídané odlehčení ulice Hudcovy se navíc týká pouze její jižní části mezi školou a vozovnou a netýká se nejproblematictějšího úseku severního, se školou, hřištěm, obytnými domy a chodníku, kudy proudí každý den do školy a ze školy stovky dětí. Propojení nové plánované zástavby v technologickém centru (tj. průmyslové plochy a plochy zástavby)

na ulici Hudcovu by přineslo jen další neúměrnou zátěž. Tato lokalita by měla být napojena výhradně na ulici Purkyňovu, potažmo Hradeckou, což požadují zahrnout do návrhu ÚP.

Za podstatnou chybu při zpracování variant konceptu ÚP, pro kterou by mělo být zabráněno schválení jakýchkoli změn v dané lokalitě, považuji nedostatečné vyhodnocení toho, jakou zátěž přinese plánovaná výstavba stávajícím komunikacím (zejména ulice Hudcova, Kytnerova, Turistická, V Újezdech) a jak zatížené budou nově plánované komunikace. Podle mně dostupných informací byly hodnoceny pouze hlavní dopravní tahy ve městě Brně. Zcela opomenuta tak zůstala ulice Hudcova, na kterou by měla další výstavba zdrcující dopad. Neexistuje pak ani studie na dopravní zatížení komunikace propojující přes Medlánské části Komín, resp. Bystrc a Ivanovice.

B. Výstavba

Z výše uvedeného pak vyplývá, že lokalita mezi Medlánskými, Ivanovicemi a Řečkovice není pro další masovou výstavbu vhodná, neboť není uspokojivě možné vyřešit její komunikační napojení. Stávající přetížení ulice Hudcovy žádná z komunikací ve variantách konceptu ÚP navrhovaných uspokojivě neřeší, naopak vybudování komunikace do Ivanovic a umožnění výstavby v jejím okolí situaci výrazně zhorší.

V této souvislosti považuji za chybu konceptu ÚP i množství navrhovaných ploch bydlení obecně, kdy ve všech variantách je počítáno nejméně s cca třetinovým nárůstem obyvatel města Brna. Takový nárůst počtu obyvatel je zcela iluzorní a výrazně překračuje i podkladově zpracované demografické studie. Neplatí ani argument zpracovatele, že navýšení souvisí s očekávaným počtem studentů, kteří i po ukončení studia budou chtít zůstat v Brně a hledat zde bydlení, neboť s tímto vývojem už samy demografické studie rovněž počítají. Předimenzované množství ploch pro bydlení v okrajových částech města navíc nevyvíjí dostatečný tlak na společensky a urbanisticky mnohem prospěšnější osídlování vnitřních ploch města, zejména v podobě tzv. brownfieldů, jejichž zástavba je pro developery mnohem nákladnější než výstavba na zelené louce. Obdobně bylo-li přáním zadavatele rozvíjet město zejména na jihu, může takto masivně předimenzovaná nabídka ploch zmařit naplnění tohoto cíle. Pokud bude reálný zájem o nové bydlení například poloviční, může se stát, že – vzhledem k rozdílné atraktivitě jednotlivých lokalit – budou zcela využity právě nové plochy na severu (Medlánské, Ivanovice, Řečkovice) a v původně zadavatelem preferovaných jižních lokalitách bude využito k zástavbě jen zlomek navrhovaných ploch, čímž nebude naplněn původní záměr zadavatele. Současné problémy obou lokalit se tak v důsledku znásobí (dopravní přetížení severu a jeho nedostatečná občanská vybavenost vs. výrazně průmyslový charakter jihu).

C. Nesoulad s právními předpisy

Všechny shora uvedené argumenty mě vedou k přesvědčení, že předložené varianty konceptu ÚP jsou v rozporu s právními předpisy:

- rozpor s § 18 odst. 1 stavebního zákona, když navrhované varianty konceptu v lokalitě mezi Medlánskými, Řečkovice a Ivanovicemi, nectí zásadu udržitelného rozvoje území, přináší nevyvážený vztah podmínek pro příznivé životní prostředí, hospodářský rozvoj a pro soudržnost společenství obyvatel území, jsou v rozporu s potřebami současné generace a ohrožují podmínky života generací budoucích;
- rozpor s § 18 odst. 4 stavebního zákona, neboť navrhované varianty konceptu ÚP poškozují přírodní, kulturní a civilizační hodnoty území Medlánek a okolí a poškozují krajinu jako podstatnou složku prostředí života obyvatel a základ jejich totožnosti. Nové zastavitelné plochy na území Medlánek nejsou vymezeny s ohledem na potenciál rozvoje daného území a míru využití zastavěného území;
- rozpor s § 19 odst. 1 písm. c) stavebního zákona, neboť při zpracování variant konceptu ÚP nebyla dostatečně prověřena a posouzena potřeba změn v území, veřejný zájem na jejich provedení, jejich přínosy a zejména jejich problémy, rizika, a to s ohledem například na veřejné zdraví, životní prostředí, geologickou stavbu území, vliv na veřejnou infrastrukturu a na její hospodárné využívání;

- rozpor s § 19 odst. 1 písm. i) stavebního zákona, neboť varianty konceptu ÚP nestanoví dostatečné podmínky (a záruky) pro kvalitní bydlení v lokalitě Medlánky, a to jak z pohledu stávajících obyvatel, tak i z pohledu budoucích obyvatel ploch navrhovaných k zástavbě;
- rozpor s § 19 odst. 1 písm. j) stavebního zákona, neboť ve variantách konceptu ÚP jsou v katastru Medlánek navrhovány změny, na které bude nutné vynaložit prostředky z veřejných rozpočtů velmi nevhodným způsobem, když nepřekročitelnou podmínkou pro další výstavbu je zkapacitnění stávající kanalizace s náklady v řádu několika miliard korun a budování dalších silničních napojení, které by bez další výstavby nebyly potřeba, přičemž na území města Brna by se jistě našly lokality, kde by výstavba zatížila veřejné rozpočty výrazně méně;
- rozpor s § 19 odst. 1 písm. m) stavebního zákona, neboť změny zahrnuté do variant konceptu ÚP zhoršují podmínky pro ochranu řady výše v tomto textu uvedených zákonem chráněných přírodních lokalit v katastru Medlánky;
- rozpor také s § 53 odst. 5 písm. d) stavebního zákona, neboť nebylo vyhodnoceno účelné využití zastavěného území a vyhodnocena potřeba vymezení nových zastavitelných ploch právě v katastru Medlánek a v lokalitě mezi Medlánci, Ivanovicemi a Řečkovici.

Za maximální zohlednění mých námitek předem děkuji.

S pozdravem

Podpis:





územní plán města Brna

MAGISTRÁT MĚSTA BRNA
ODBOR ÚZEMNÍHO PLÁNOVÁNÍ A
ROZVOJE

N 1111 Her

| | |
|--|-----------------|
| Pořadové č. námítky | N/..... |
| MAGISTRÁT MĚSTA BRNA Odbor územního plánování a rozvoje | |
| Došlo dne: | - 9 - 03 - 2011 |

| | | |
|--|---|---|
| NÁMITKA | | Č. MMB: 0102.5.11 |
| KE KONCEPTU ÚZEMNÍHO PLÁNU MĚSTA BRNA | | |
| podle ustanovení § 48 odst. 2 zákona č. 183/2006 Sb., o územním plánování a stavebním řádu (stavební zákon) v platném znění | | |
| I. Identifikační údaje vlastníka/zástupce veřejnosti podávajících námítku | | |
| Jméno, příjmení fyzické osoby/ název právnické osoby | MARTIN ADAMEC | |
| Adresa / sídlo | FRANCOUZSKÁ 42, BRNO 60200 | |
| Identifikace vlastněné nemovitosti | MORAVSKÉ LÁZEŇ 36B | |
| Podává-li věcně shodnou námítku více navrhovatelů, jsou údaje o nich (jméno, příjmení, adresa a identifikace vlastněné nemovitosti) uvedeny v samostatných přílohách | | <input type="checkbox"/> ano <input type="checkbox"/> ne |
| II. Upřesnění obsahu námítky | | |
| k návrhu řešení | | k procesu pořízení |
| textové části <input type="checkbox"/> ano <input checked="" type="checkbox"/> ne | grafické části <input type="checkbox"/> ano <input checked="" type="checkbox"/> ne | <input type="checkbox"/> ano <input type="checkbox"/> ne |
| III. Údaje o uplatněné námítce k variantě (variantám) konceptu <input checked="" type="checkbox"/> I. <input checked="" type="checkbox"/> II. <input type="checkbox"/> III. | | |
| Městská část | | |
| Katastrální území | PŘÍZŘEMICE | |
| Parcelní čísla pozemků (adresa nemovitosti, doplňující popis lokality) | 582/1, 582/2 | |
| Obsah námítky | CHCI, ABY NA HRANICI MĚHO POZEMKU VEDLA KANALIZACE. | |
| IV. Grafická příloha k námítce | <input type="checkbox"/> ano <input checked="" type="checkbox"/> ne | |
| V. Ostatní přílohy - zmocnění zástupce veřejnosti, ve smyslu § 23 odst.2 a 3 stavebního zákona | <input type="checkbox"/> ano <input type="checkbox"/> ne | |
| VI. Preference varianty konceptu | | |
| <input type="checkbox"/> I. varianta <input type="checkbox"/> II. varianta <input checked="" type="checkbox"/> III. varianta | | |
| V dne | | |
| V dne | podpis vlastníka / zástupce veřejnosti | |
| Vyplněný formulář zašlete nejpozději do 10.3.2011 na adresu : Magistrát města Brna, Odbor územního plánování a rozvoje, Kounicova 67, 601 67 Brno (viz veřejná vyhláška) | | |

N 1085 *Mer.*

MAGISTRÁT MĚSTA BRNA ODBOR ÚZEMNÍHO PLÁNOVÁNÍ A ROZVOJE

Pořadové č. námítky N/.....

NÁMITKA KE KONCEPTU ÚZEMNÍHO PLÁNU MĚSTA BRNA

podle ustanovení § 48 odst. 2 zákona č. 183/2006 Sb., o územním plánování a stavebním řádu (stavební zákon) v platném znění

| |
|--|
| MAGISTRÁT MĚSTA BRNA Odbor územního plánování a rozvoje |
| Došlo dne: - 9 -03- 2011 |
| Č.j. MMB: 0102516 |
| Příl: |

I. Identifikační údaje spoluvlastníků podávajících námítku

| | |
|------------------------------------|---|
| Jméno, příjmení fyzické osoby | Ing. Jiří HLOSKA |
| Adresa / sídlo | Dillingerova 6, 621 00 Brno |
| Jméno, příjmení fyzické osoby | Ing. Helena VAŇKOVÁ |
| Adresa / sídlo | Vážného 14, 621 00 Brno |
| Identifikace vlastněné nemovitosti | pozemky v k.ú. Řečkovice, p.č. 3897/20; 38921 |

Podává-li věcně shodnou námítku více navrhovatelů, jsou údaje o nich (jméno, příjmení, adresa a identifikace vlastněné nemovitosti) uvedeny v samostatných přílohách: ano ne

II. Upřesnění obsahu námítky k návrhu řešení textové části ano ne
grafické části ano ne
k procesu pořizování
ano ne

III. Údaje o uplatněné námitce k variantě (variantám) konceptu

| | | | | |
|------------------------|--|-------------------------------------|---------------------------|----------------------------|
| Městská část | Řečkovice a Mokrý Hora | <input checked="" type="radio"/> I. | <input type="radio"/> II. | <input type="radio"/> III. |
| Katastrální území | Řečkovice | | | |
| Parcelní čísla pozemků | 3897/1 až 3897/27 | | | |
| Specifikace | lokality Na Dílech, mezi ul. Terezy Novákové a Žilkova | | | |

Obsah námítky

Podávám námítku týkající se budoucího funkčního využití lokality Na Dílech. Navrhujeme změnit využití části pozemků z plochy školství – ZŠ na bydlení.

Odůvodnění:

Umístění plochy školství - ZŠ, bez možnosti jejího rozšíření, využití sportovišť a služeb spojených s provozem školského zařízení na soukromých pozemcích, uprostřed ploch určených na bydlení – RD nebo bytové domy považují za zcela nevhodné a nepřijatelné pro budoucí hlavní oblast klidového bydlení v této lokalitě. Tento návrh je chybný i vzhledem k dopravě, hlučnosti a pohybu osob, jedná se navíc o dosti nebezpečné uvažované řešení. V současné době a s výhledem na mnoho let dopředu jsou školy slučovány či zavírány a také v této části města nejsou zdaleka ani naplněny stávající kapacity ZŠ v Řečkovicích. Navíc volba této lokality pro ZŠ nepodporuje dostupnost tohoto školního zařízení pro obyvatele širšího okolí a tím nenaplnuje jeden ze základních požadavků pro takové umístění. Pokud to vůbec vyžaduje předpoklad budoucí situace v Řečkovicích, bylo by ideální plochu školství přesunout do lokality centra řečkovických kasáren, kde se stane bezpečnou a dostupnou pro obyvatele této spádové části Řečkovic a celé městské části Medlanky.

IV. Grafická příloha

k námitce ano ne

V. Ostatní přílohy

- zmocnění zástupce veřejnosti, ve smyslu § 23 odst.2 a 3 stavebního zákona ano
 ne

VI. Preference varianty konceptu

I. varianta

žádná

II. varianta

III. varianta

8.3.2011

Ing. Helena Vaňková

.....

N 1086
Hla.

MAGISTRÁT MĚSTA BRNA ODBOR ÚZEMNÍHO PLÁNOVÁNÍ A ROZVOJ E
Pořadové č. námítky N/.....

NÁMITKA KE KONCEPTU ÚZEMNÍHO PLÁNU MĚSTA BRNA

podle ustanovení § 48 odst. 2 zákona č. 183/2006 Sb., o územním plánování a stavebním řádu (stavební zákon) v platném znění

I. Identifikační údaje spoluvlastníků podávajících námitku

Jméno, příjmení fyzické osoby

Ing. Jiří Hloska

Adresa / sídlo

Dillingerova 1935/6 621 00 Brno

Jméno, příjmení fyzické osoby

Ing. Helena VAŇKOVÁ

Adresa / sídlo

Vážného 14, 621 00 Brno

Identifikace vlastněné nemovitosti

pozemky v k.ú. Řečkovice, p.č. 3897/20; 3897/21

MAGISTRÁT MĚSTA BRNA
Odbor územního plánování a rozvoje

Došlo dne: - 9 -03- 2011

Č.j. MMB: 0102521

Příl.:

Podává-li věcně shodnou námitku více navrhovatelů, jsou údaje o nich (jméno, příjmení, adresa a identifikace vlastněné nemovitosti) uvedeny v samostatných přílohách ano **ne**

II. Upřesnění obsahu námítky

k návrhu řešení

textové části

ano ne

grafické části

ano ne

k procesu pořizování

ano ne

II. Údaje o uplatněné námitce k variantě (variantám) konceptu

I.

II.

III.

Městská část

Řečkovice a Mokrá Hora

Katastrální území

Řečkovice

Parcelní čísla pozemků

3897/1 až 3897/27

Specifikace

lokality Na Dílech, mezi ul. Terezy Novákové a Žilkova

Obsah námítky

Podávám námitku týkající se protažení tramvajové dopravy mezi pozemky v mém vlastnictví a bývalá kasárna po prodloužení ulice Terezy Novákové směrem na SZ

Odůvodnění:

Protažení tramvajové dopravy mezi pozemky, jichž jsem spoluvlastníkem a bývalá kasárna, do středu lokality určené na bydlení považuji jednoznačně za nevhodné. Základní předpoklad MHD je dostupnost pro obyvatele nejen stávající, ale i budoucí v rámci navrhované hlavní plochy bydlení, není ovšem nutné aby vedla mezi obytnými domy, vzhledem k hlučnosti, bezpečnosti i ochranným pásmům. Neplní funkci pro stávající zástavbu Řečkovic, Medlánky, JZ Řečkovic a není spojením do budoucí zóny kult. a společenského dění v oblasti kasáren. Navrhuji přesunout trasu budoucí tramvaje do objektu stávajících kasáren a tím i odhlučnění plochy bydlení budoucími budovami správy, služeb, kultury a školství, které jednoznačně předpokládám v lokalitě kasáren jako budoucího společenského a správního centra nejen Řečkovic, ale i okolních městských částí.

Návrh zavedení tramvajové dopravy v označeném směru mezi bývalá řečkovická kasárna a lokalitu určenou na bydlení je velmi nevhodné. U tramvajové dopravy, má-li být funkční, je primárním požadavkem dostupnost pro obyvatele existující oblasti této městské části a také pro obyvatele v nové uvažované zóně. Zavedení tramvajové kolejové dopravy přímo mezi obytné domy je však nutno jednoznačně odmítnout! Toto řešení by jednak popřelo klidovou zónu bydlení a také by přece vznikly problémy s ochrannými

pásmy, hlučností a hlavně bezpečností. Řešení, které myšlenku zavedení tramvajové dopravy do této oblasti nepopírá a je elegantnější, je takové, že tramvaj bude směřována do existujícího objektu někdejších kasáren, kde se předpokládá masívnější rozvoj kulturně-spoločenských a sportovních aktivit. Takové řešení je navíc schůdněji realizovatelné a levnější.

IV. Grafická příloha

k námitce

ano
ne

V. Ostatní přílohy

- zmocnění zástupce veřejnosti, ve smyslu § 23 odst.2 a 3 stavebního zákona ano

ne

VI. Preference varianty konceptu

I. varianta

žádná

II. varianta

III. varianta

8.3.2011

Ing. Helena Kůrná

Ing. Jiří Kloba

N 1087

MAGISTRÁT MĚSTA BRNA ODBOR ÚZEMNÍHO PLÁNOVÁNÍ A ROZVOJE

Pořadové č. námítky N/.....

NÁMITKA KE KONCEPTU ÚZEMNÍHO PLÁNU MĚSTA BRNA

podle ustanovení § 48 odst. 2 zákona č. 183/2006 Sb., o územním plánování a stavebním řádu (stavební zákon) v platném znění

| | |
|--|-----------|
| MAGISTRÁT MĚSTA BRNA Odbor územního plánování a rozvoje | |
| Došlo dne. - 9 -03- 2011 | |
| Č.j. MMB:..... | 0.102.529 |
| Příl:..... | |

I. Identifikační údaje spoluvlastníků podávajících námítku

| | |
|------------------------------------|---|
| Jméno, příjmení fyzické osoby | Ing. Jiří Hloska |
| Adresa / sídlo | Dillingerova 1935/6 621 00 Brno |
| Jméno, příjmení fyzické osoby | Ing. Helena VAŇKOVÁ |
| Adresa / sídlo | Vážného 14, 621 00 Brno |
| Identifikace vlastněné nemovitosti | pozemky v k.ú. Řečkovice, p.č. 3897/20; 3897/21 |

Podává-li věcně shodnou námítku více navrhovatelů, jsou údaje o nich (jméno, příjmení, adresa a identifikace vlastněné nemovitosti) uvedeny v samostatných přílohách ano ne

II. Upřesnění obsahu námítky

k návrhu řešení textové části ano ne

grafické části ano ne

k procesu pořizování ano ne

III. Údaje o uplatněné námítce k variantě (variantám) konceptu

I. II. III.

Městská část Řečkovice a Mokrý Hora

Katastrální území Řečkovice

Parcelní čísla pozemků 3897/1 až 3897/27

Specifikace lokalita Na Dílech, mezi ul. Terezy Novákové a Žilkova

Obsah námítky

Podávám námítku týkající se rozdělení území včetně komunikací budoucích na rozhraní MČ Řečkovice a Ivanovice, v lokalitě Na Dílech

Odůvodnění:

Podávám námítku k návrhu rozdělení dělení pozemků komunikacemi v celé lokalitě, kam patří i nemovitost, jejímž jsem spoluvlastníkem. Vzhledem k jednoznačně předurčenému využití území na bydlení a vzhledem k dohodám mezi vlastníky je nutné tuto situaci řešit v návaznosti na další plány majitelů a prostupnost komunikací s ostatní stávající i budoucí výstavbou na okolních pozemcích. Není možno předem jednoznačně vymezit směry i návaznost jednotlivých ulic bez vědomí a souhlasu majitelů. Proto navrhuji, aby komunikace byly řešeny vždy v rámci jednotlivých územních řízení a byl pouze určen příjezd do lokality. Jakékoliv dělení majetku bez ohledu na vlastnické vztahy a záměry jednotlivých vlastníků je nejen nepřijatelné, ale také naprosto nefunkční a tím zbytečné. Naznačené dělení současně značně omezuje možnosti architektonického řešení v rámci celé lokality.

IV. Grafická příloha k námítce

ano
ne

V. Ostatní přílohy

- zmocnění zástupce veřejnosti, ve smyslu § 23 odst.2 a 3 stavebního zákona ano ne

VI. Preference varianty konceptu

I. varianta žádná II. varianta III. varianta

8.3.2011
 Ing. Helena Vaňková
 Ing. Jiří Hloska



územní plán města Brna

MAGISTRÁT MĚSTA BRNA
ODBOR ÚZEMNÍHO PLÁNOVÁNÍ A
ROZVOJE

N 1471 Pler.

| | |
|----------------------|---|
| MAGISTRÁT MĚSTA BRNA | |
| Pořadové č. námítky | Odbor územního plánování a rozvoje N..... |
| Došlo dne: | - 9 -03- 2011 |
| Č.j. MMB: | 0102.532 |
| Přil: | |

NÁMITKA KE KONCEPTU ÚZEMNÍHO PLÁNU MĚSTA BRNA

podle ustanovení § 48 odst. 2 zákona č. 183/2006 Sb., o územním plánování a stavebním řádu (stavební zákon) v platném znění

I. Identifikační údaje vlastníka/zástupce veřejnosti podávajících námítku

| | |
|---|-------------------------|
| Jméno, příjmení fyzické osoby/ název právnické osoby | KATEŘINA KONEČNÁ |
| Adresa / sídlo | TURANY 58E, BRNO 620 00 |
| Identifikace vlastněné nemovitosti | NEMOVITOST - IND. REKR. |

Podává-li věcně shodnou námítku více navrhovatelů, jsou údaje o nich (jméno, příjmení, adresa a identifikace vlastněné nemovitosti) uvedeny v samostatných přílohách ano ne**II. Upřesnění obsahu námítky**

| | | | |
|---|---|---|-----------------------------|
| k návrhu řešení | | k procesu pořizování | |
| textové části | grafické části | | |
| <input checked="" type="checkbox"/> ano <input type="checkbox"/> ne | <input checked="" type="checkbox"/> ano <input type="checkbox"/> ne | <input checked="" type="checkbox"/> ano | <input type="checkbox"/> ne |

III. Údaje o uplatněné námítce k variantě (variantám) konceptu I. II. III.

| | |
|--|---|
| Městská část | BRNO - TURANY |
| Katastrální území | 612171 TURANY |
| Parcelní čísla pozemků (adresa nemovitosti, doplňující popis lokality) | TURANY 58E 4553/2 ORNA PŮDA 620 00 BRNO 4554 ZASTAVĚNÁ PLOCHA A NÁDVORÍ |
| Obsah námítky | Nesouhlasím s návrhem územního plánu z důvodů: • výrazného zhoršení kvality bydlení, • likvidace zahrádkářské kolonie včetně veškeré zeleně, • zhoršení životního prostředí - zvýšení prašnosti a hluku, zhoršení ovzduší |

IV. Grafická příloha
k námítce ano neV. Ostatní přílohy
- zmocnění zástupce veřejnosti, ve smyslu § 23 odst. 2 a 3 stavebního zákona ano neVI. Preference varianty konceptu - nesouhlasím ani s jednou variantou
 I. varianta II. varianta III. varianta

V BRNĚ dne 9.3.2011

Konečná Kateřina
podpis vlastníka / zástupce veřejnosti

Vyplněný formulář zašlete nejpozději do 10.3.2011 na adresu :

Magistrát města Brna, Odbor územního plánování a rozvoje, Kounicova 67, 601 67 Brno
(viz veřejná vyhláška)



MAGISTRÁT MĚSTA BRNA
ODBOR ÚZEMNÍHO PLÁNOVÁNÍ A
ROZVOJE

N 1472

PLM

| | |
|-------------|--|
| Pořadové č. | námítky Dušlo dne: - 9 -03- 2011 N/..... |
| Č.j. MMB: | 0102535 |
| Pril: | |

NÁMITKA KE KONCEPTU ÚZEMNÍHO PLÁNU MĚSTA BRNA

podle ustanovení § 48 odst. 2 zákona č. 183/2006 Sb., o územním plánování a stavebním řádu (stavební zákon) v platném znění

I. Identifikační údaje vlastníka/zástupce veřejnosti podávajících námítku

| | |
|--|--|
| Jméno, příjmení fyzické osoby/ název právnické osoby | PETR KONEČNÝ |
| Adresa / sídlo | TURANY 58E, BRNO 620 00 |
| Identifikace vlastněné nemovitosti | NEMOVITOST - IND. REKR. |
| Podává-li věcně shodnou námítku více navrhovatelů, jsou údaje o nich (jméno, příjmení, adresa a identifikace vlastněné nemovitosti) uvedeny v samostatných přílohách | <input type="checkbox"/> ano <input checked="" type="checkbox"/> ne |

II. Upřesnění obsahu námítky

| | | | |
|---|---|---|--|
| k návrhu řešení | | k procesu pořizování | |
| textové části | grafické části | | |
| <input checked="" type="checkbox"/> ano <input type="checkbox"/> ne | <input checked="" type="checkbox"/> ano <input type="checkbox"/> ne | <input checked="" type="checkbox"/> ano <input type="checkbox"/> ne | <input type="checkbox"/> ano <input type="checkbox"/> ne |

III. Údaje o uplatněné námítce k variantě (variantám) konceptu

| | |
|--|--|
| | <input checked="" type="checkbox"/> I. <input checked="" type="checkbox"/> II. <input checked="" type="checkbox"/> III. |
| Městská část | BRNO - TURANY |
| Katastrální území | 612 171 TURANY |
| Parcelní čísla pozemků (adresa nemovitosti, doplňující popis lokality) | TURANY 58E 4553/2 ORNA' PŮDA 62000 BRNO 4554 ZASTAVĚNÁ PLOCHA A NADVORÍ |
| Obsah námítky | Nesouhlasím s návrhem územního plánu z důvodů: <ul style="list-style-type: none"> • výrazného zhoršení kvality bydlení, • likvidace zahradkářské kulonie včetně veškeré zeleně, • zhoršení životního prostředí - zvýšení prašnosti a hluku, zhoršení ovzduší |

IV. Grafická příloha k námítce

| | |
|------------------------------|--|
| <input type="checkbox"/> ano | <input checked="" type="checkbox"/> ne |
|------------------------------|--|

V. Ostatní přílohy - zmocnění zástupce veřejnosti, ve smyslu § 23 odst. 2 a 3 stavebního zákona

| | |
|------------------------------|--|
| <input type="checkbox"/> ano | <input checked="" type="checkbox"/> ne |
|------------------------------|--|

VI. Preference varianty konceptu - Nesouhlasím ani s jednou variantou

| | | |
|--------------------------------------|---------------------------------------|--|
| <input type="checkbox"/> I. varianta | <input type="checkbox"/> II. varianta | <input type="checkbox"/> III. varianta |
|--------------------------------------|---------------------------------------|--|

v BRNĚ dne 9.3.2011

podpis vlastníka/zástupce veřejnosti

Vyplněný formulář zašlete nejpozději do 10.3.2011 na adresu :
Magistrát města Brna, Odbor územního plánování a rozvoje, Kounicova 67, 601 67 Brno
(viz veřejná vyhláška)

Magistrát města Brna
Odbor územního plánování a rozvoje,
Kounicova 67
601 67 Brno.

| |
|--|
| MAGISTRÁT MĚSTA BRNA Odbor územního plánování a rozvoje |
| Došlo dne: - 9 -03- 2011 |
| Č.j. MMB: 0102536 |
| Přil.: |

Jec.
N 1149

V Brně 5.3.2011


Námitka ke konceptu územního plánu města Brna podle ustanovení § 48 odst2 zákona č. 183/2006 Sb – Stavebního zákona.

Námitku podává zástupce veřejnosti ing. Tomáš Bradáč, bytem Hatě 13, Brno 621 00, na základě zmocnění občanů města Brna dle přiložených podpisových archů (12 ks podpisů).

Námitka se týká výstavby v prostoru mezi Medlánkami a Ivanovicemi (pole za řečkovickými kasárnami)

Text věcně shodné připomínky na samostatném listu.

Zmocnění zástupce veřejnosti a přijetí zmocnění v příloze.

Ing. Tomáš Bradáč 

Přílohy : Věcně shodná připomínka
12 ks podpisových archů

Magistrát města Brna
Odbor územního plánování a rozvoje
Kounicova 67
601 67 Brno

Věcně shodná připomínka k novému územnímu plánu města Brna a zmocnění zástupce veřejnosti

My, níže uvedení a podepsaní občané Brna, uplatňujeme v souladu s § 23 odst. 1 zákona č. 183/2006 Sb., o územním plánování a stavebním řádu (stavební zákon), v platném znění, věcně shodnou připomínku ke konceptu a návrhu územního plánu města Brna, pořizovaného na základě rozhodnutí Rady města Brna R4/052 ze dne 12.2.2004 a smlouvy o dílo na zpracování Územního plánu města Brna ze dne 12.2.2004.

Na základě této, níže upřesněné věcně shodné připomínky, zmocňujeme k podání námítky a k našemu dalšímu zastupování při projednání námítky ve smyslu § 23 odst. 3 stavebního zákona zástupce veřejnosti.

Věcně shodná připomínka

Výstavba v prostoru mezi Medlánkami a Ivanovicemi (pole za bývalými řečkovickými kasárny):

1. Tato oblast by si měla uchovat svůj současný rekreační charakter.
2. Zásadně nesouhlasíme s výstavbou silnice propojující Komín (potažmo Bystřec) s Medlánkami (kolem medláneckého letiště) a Ivanovicemi. Propojení s Komínem (viz. varianta I. a III. konceptu ÚPmB) by do Ivanovic přivedlo další dopravní zátěž, zejména v souvislosti se snahou vybudovat v Ivanovicích obchodní centra. Jediným akceptovatelným smyslem nové silnice mezi Medlánkami a Ivanovicemi (v žádném případě propojené s Komínem) může být dopravní obslužnost pro tamní obyvatele (= žádná tranzitní doprava). Myslíme si, že plánovaná komunikace propojující Ivanovice a Medlánky však není pro tyto účely vůbec potřeba (při minimalistické variantě plánované výstavby).
3. Rozvojová oblast I-1 (jižně od současné zástavby Ivanovic):
Podporujeme vznik minimální rozvojové plochy určené k zástavbě (tj. dle varianty III). V případě rozsáhlejší zástavby by tato oblast měla být zahrnuta do územní studie plánované pro rozvojovou oblast R-3 (severně nad bývalými řečkovickými kasárny) – toto území by pak mělo být řešeno jako jeden celek.
4. Rozvojová oblast R-3 (severně nad bývalými řečkovickými kasárny):
Snížit kapacitu plánované výstavby bytů (v sousedství již dnes hustě osídlených Medlánek a Řečkovic) tak, aby nedošlo k přetížení místní existující infrastruktury (doprava, školy, kanalizace, atd.). Z tohoto pohledu je potřeba omezit jak plochu určenou k zástavbě (tj. maximálně dle varianty III), tak i velikost obytných budov (B/v3 změnit na nejvýše B/d2).

Zmocnění zástupce veřejnosti


V souladu s ustanovením § 23 zákona č. 183/2006 Sb., o územním plánování a stavebním řádu (stavební zákon), níže uvedené a podepsané osoby, které uplatňují věcně shodnou připomínku ke konceptu a návrhu územního plánu města Brna, prohlašují, že zmocňují Ing. Tomáše Bradáče, trvale bytem Hatě 13, 621 00 Brno-Ivanovice, nar. dne 6. 12. 1969, aby je zastupoval jako zástupce veřejnosti při pořizování konceptu a návrhu územního plánu města Brna, pořizovaného na základě rozhodnutí Rady města Brna R4/052 ze dne 12.2.2004 a smlouvy o dílo na zpracování Územního plánu města Brna ze dne 12. 2. 2004, a ke konceptu a návrhu územního plánu města Brna podal námítku na základě výše uvedené věcně shodné připomínky, a aby ji projednal podle stavebního zákona.

Přijetí zmocnění:

Toto zmocnění přijímám:

Ing. Tomáš Bradáč, trvale bytem Hatě 13, 621 00 Brno-Ivanovice, nar. dne 6. 12. 1969

V Brně dne 9. 2. 2011


Ing. Tomáš Bradáč

Magistrát města Brna
Odbor územního plánování a rozvoje,
Kounicova 67
601 67 Brno.

| |
|--|
| MAGISTRÁT MĚSTA BRNA Odbor územního plánování a rozvoje |
| Došlo dne: - 9 -03- 2011 |
| Č.j. MMB: 0102542 |
| Přil: |

Rec.
N 1148

V Brně 5.3.2011

Námítka ke konceptu územního plánu města Brna podle ustanovení § 48 odst2 zákona č. 183/2006 Sb – Stavebního zákona.

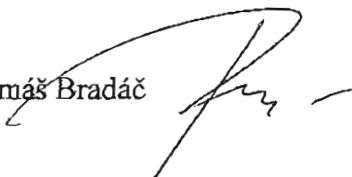
Námítku podává zástupce veřejnosti ing. Tomáš Bradáč, bytem Hatě 13, Brno 621 00, na základě zmocnění občanů města Brna dle přiložených podpisových archů (224 podpisů).

Námítka se týká plochy pro výstavbu komerčních center v Ivanovicích v oblasti mezi ulicemi Hradeckou a Černoorskou.

Text věcně shodné připomínky na samostatném listu.

Zmocnění zástupce veřejnosti a přijetí zmocnění v příloze.

Ing. Tomáš Bradáč



Přílohy : Věcně shodná připomínka
13 ks podpisových archů

3

Magistrát města Brna
Odbor územního plánování a rozvoje
Kounicova 67
601 67 Brno

Věcně shodná připomínka k novému územnímu plánu města Brna a zmocnění zástupce veřejnosti

My, níže uvedení a podepsaní občané Brna, uplatňujeme v souladu s § 23 odst. 1 zákona č. 183/2006 Sb., o územním plánování a stavebním řádu (stavební zákon), v platném znění, věcně shodnou připomínku ke konceptu a návrhu územního plánu města Brna, pořizovaného na základě rozhodnutí Rady města Brna R4/052 ze dne 12.2.2004 a smlouvy o dílo na zpracování Územního plánu města Brna ze dne 12.2.2004.

Na základě této, níže upřesněné věcně shodné připomínky, zmocňujeme k podání námítky a k našemu dalšímu zastupování při projednání námítky ve smyslu § 23 odst. 3 stavebního zákona zástupce veřejnosti.

Věcně shodná připomínka

Obchodní centra v Ivanovicích (mezi Černohorskou a Hradeckou: oblast I-2):

1. Požadujeme změnit specifikaci nově navrhované plochy "X" (v oblasti dnešní výstavby Bauhausu a severně nad ní) tak, aby neumožňovala výstavbu neomezeně velkých obchodních center (což nový koncept ÚPmB umožňuje ve všech svých 3 variantách). Tento způsob zástavby je pro tuto oblast zcela nevhodný vzhledem k bezprostřední blízkosti stávající obytné zástavby Ivanovic ("venkovského" charakteru). Za přípustné využití této oblasti považujeme plochy "W", případně v kombinaci s plochami "E", "V" (= přibližně odpovídající aktuálně platnému ÚP).
2. Požadujeme, aby dopravní systém obchodních center nebyl napojen na ulici Černohorskou (viz nově plánovaná silnice s vyústěním naproti ulici Mácova - ve všech 3 variantách konceptu ÚPmB). Další zvýšení dopravní zátěže na ulici Černohorské kvůli obchodním centrům je nepřijatelné, protože již aktuální stav je alarmující (např. na limitu dovolené hlučnosti). Jediným správným řešením je přímé dopravní napojení na velkokapacitní komunikaci Hradecká (s tím však koncept ÚPmB nepočítá).
3. Nesouhlasíme s plánováním výstavby dalších rozsáhlých obchodních ploch na severním okraji Ivanovic (dnešní pole směrem k České - viz varianta I. konceptu ÚPmB: plochy W/V2). Připomínáme, že se zde nachází nejkvalitnější zemědělská půda (jedná se i o zemědělský půdní fond s I. třídou ochrany). Proto upřednostňujeme zachování stávajícího stavu (= variantu III konceptu ÚPmB). Pokud by však bylo rozhodnuto danou oblast zastavět, tak je možno při vhodném rozdělení akceptovat využití části oblasti přilehlé k ulici Černohorská jako plochy "C" či "V" a části oblasti směrem k ulici Hradecká jako plochu "E".
4. Nedovolit v dané oblasti možnost zkráceného stavebního řízení (aplikaci autorizovaného inspektora) pro objekty obchodů a výroby.

Zmocnění zástupce veřejnosti


V souladu s ustanovením § 23 zákona č. 183/2006 Sb., o územním plánování a stavebním řádu (stavební zákon), níže uvedené a podepsané osoby, které uplatňují věcně shodnou připomínku ke konceptu a návrhu územního plánu města Brna, prohlašují, že zmocňují Ing. Tomáše Bradáče, trvale bytem Hatě 13, 621 00 Brno-Ivanovice, nar. dne 6. 12. 1969, aby je zastupoval jako zástupce veřejnosti při pořizování konceptu a návrhu územního plánu města Brna, pořizovaného na základě rozhodnutí Rady města Brna R4/052 ze dne 12.2.2004 a smlouvy o dílo na zpracování Územního plánu města Brna ze dne 12. 2. 2004, a ke konceptu a návrhu územního plánu města Brna podal námítku na základě výše uvedené věcně shodné připomínky, a aby ji projednal podle stavebního zákona.

Přijetí zmocnění:

Toto zmocnění přijímám:

Ing. Tomáš Bradáč, trvale bytem Hatě 13, 621 00 Brno-Ivanovice, nar. dne 6. 12. 1969

V Brně dne 9. 2. 2011


Ing. Tomáš Bradáč

N 1106

Her.

~~Jana Krejci~~

Od: Katerina Leopoldova [leopoldova.katerina@brno.cz]
Odesláno: 9. března 2011 9:04
Komu: 'Jana Krejci'
Předmět: FW: Námitky ke konceptu územního plánu města Brna
Přílohy: Námitky ke konceptu územního plánu města Brna.pdf

| | |
|------------------------------------|---------------|
| MAGISTRÁT MĚSTA BRNA | |
| Odbor územního plánování a rozvoje | |
| Došlo dne: | - 9 -03- 2011 |
| Č.j. MMB: | 0102596 |
| Příl.: | |

From: Mirek Driml [mailto:mirek@driml.cz]
Sent: Tuesday, March 08, 2011 10:10 PM
To: leopoldova.katerina@brno.cz
Subject: Námitky ke konceptu územního plánu města Brna

Dobrý den,

Z pozice vlastníka stavebního pozemku Vám v příloze zasílám svoje námitky ohledně konceptu územního plánu města Brna (lokality Přízřenice - Moravanské Lány).

Děkuji
Miroslav Driml

Námítky ke konceptu územního plánu města Brna (lokality Přízřenice - Moravanské Lány)

Chtěl bych tímto vyjádřit nesouhlas s navrhovaným konceptem územního plánu města Brna v lokalitě Přízřenice (Moravanské Lány).

Ve variantě II. a III. je dle návrhu plánované zastavění jižní části Moravanských Lánu plochou pro lehkou výrobu. Jako vlastník pozemku (p.č. 714) pro stavbu RD v této oblasti se cítím poškozen z důvodu dopadu na klidové bydlení (očekávaný hluk a výška budov v průmyslové zóně) a rovněž z toho vyplývajícího negativního dopadu na cenu vlastněného pozemku pro bydlení.

K variantě I. mám připomínku týkající se navrhované výšky budov, která činí nově 16m. Toto je výrazná změna oproti současnému stavu, která podle mého názoru negativně ovlivní kvalitu bydlení v dané oblasti. Za mnohem vhodnější a správné považuji snížení maximální povolené výšky budov na 3-10m a zachování oblasti klidového bydlení namísto neustálých změn, které by vedly ke zhoršení stávající situace pro obyvatele i vlastníky stavebních pozemků.

Děkuji a jsem s pozdravem
Miroslav Driml



MAGISTRÁT MĚSTA BRNA
ODBOR ÚZEMNÍHO PLÁNOVÁNÍ A
ROZVOJE

N 991 Hlt.

| | |
|------------------------|--|
| MAGISTRÁT MĚSTA BRNA | |
| Pořadové číslo námítky | Odbor územního plánování a rozvoje N/..... |
| Došlo dne: | - 9 - 03 - 2011 |
| Č.j. MMB: | 0102597 |
| Přil.: | |

| | |
|--|---|
| NÁMITKA KE KONCEPTU ÚZEMNÍHO PLÁNU MĚSTA BRNA | |
| podle ustanovení § 48 odst. 2 zákona č. 183/2006 Sb., o územním plánování a stavebním řádu (stavební zákon) v platném znění | |
| I. Identifikační údaje vlastníka/zástupce veřejnosti podávajících námítku | |
| Jméno, příjmení fyzické osoby/ název právnické osoby | Miroslav Kudera |
| Adresa / sídlo | Melatin 1, 64400 Brno |
| Identifikace vlastněné nemovitosti | Pozemek p.č. 1134 v katastrálním území Soběšice - LV 252 |
| Podává-li věcně shodnou námítku více navrhovatelů, jsou údaje o nich (jméno, příjmení, adresa a identifikace vlastněné nemovitosti) uvedeny v samostatných přílohách | <input type="checkbox"/> ano <input type="checkbox"/> ne |
| II. Upřesnění obsahu námítky | |
| k návrhu řešení | k procesu pořizování |
| textové části <input type="checkbox"/> ano <input type="checkbox"/> ne | grafické části <input type="checkbox"/> ano <input type="checkbox"/> ne |
| | <input type="checkbox"/> ano <input type="checkbox"/> ne |
| III. Údaje o uplatněné námítce k variantě (variantám) konceptu <input type="checkbox"/> I. <input type="checkbox"/> II. <input type="checkbox"/> III. | |
| Městská část | Brno - sever |
| Katastrální území | Soběšice |
| Parcelní čísla pozemků (adresa nemovitosti, doplňující popis lokality) | 1134 |
| Obsah námítky | Jsem vlastníkem pozemku p.č.1134, k.ú. Soběšice, který je v I.variantě návrhu územního plánu města Brna zařazen jako B/d 1. Zařazení tohoto pozemku do této kategorie preferuji. |
| IV. Grafická příloha k námítce | <input type="checkbox"/> ano <input type="checkbox"/> ne |
| V. Ostatní přílohy - zmocnění zástupce veřejnosti , ve smyslu § 23 odst.2 a 3 stavebního zákona | <input type="checkbox"/> ano <input type="checkbox"/> ne |
| VI. Preference varianty konceptu | |
| <input type="checkbox"/> I. varianta | <input type="checkbox"/> II. varianta |
| | <input type="checkbox"/> III. varianta |
| V Brně dne 9.3.2011 | podpis vlastníka / zástupce veřejnosti |
| Vyplněný formulář zašlete nejpozději do 10.3.2011 na adresu : Magistrát města Brna, Odbor územního plánování a rozvoje, Kounilcova 67, 601 67 Brno (viz veřejná vyhláška) | |

N 1107 Jelc



MAGISTRÁT MĚSTA BRNA
ODBOR ÚZEMNÍHO PLÁNOVÁNÍ A
ROZVOJE

| | |
|----------------------|--|
| MAGISTRÁT MĚSTA BRNA | |
| Pořadové č. námítky | Odbor územního plánování a rozvoje N/..... |
| Došlo dne: | - 9 -03- 2011 0102548 |
| Č.j. MMB: | |
| Příl: | |

NÁMITKA KE KONCEPTU ÚZEMNÍHO PLÁNU MĚSTA BRNA

podle ustanovení § 48 odst. 2 zákona č. 183/2006 Sb., o územním plánování a stavebním řádu (stavební zákon) v platném znění

I. Identifikační údaje vlastníka/zástupce veřejnosti podávajících námítku

| | |
|---|---------------------------|
| Jméno, příjmení fyzické osoby/ název právnické osoby | Jana Šafářová |
| Adresa / sídlo | Horavská 22, 619 00 BRNO |
| Identifikace vlastněné nemovitosti | 7.č. 838, L.ú. Přizvěnice |

Podává-li věcně shodnou námítku více navrhovatelů, jsou údaje o nich (jméno, příjmení, adresa a identifikace vlastněné nemovitosti) uvedeny v samostatných přílohách ano ne

II. Upřesnění obsahu námítky

| | | | |
|--|--|--|--|
| k návrhu řešení | | k procesu pořizování | |
| textové části | grafické části | | |
| <input type="checkbox"/> ano <input type="checkbox"/> ne | <input type="checkbox"/> ano <input type="checkbox"/> ne | <input type="checkbox"/> ano <input type="checkbox"/> ne | <input type="checkbox"/> ano <input type="checkbox"/> ne |

III. Údaje o uplatněné námítce k variantě (variantám) konceptu I. II. III.

| | |
|--|--|
| Městská část | Brno - jih |
| Katastrální území | Přizvěnice |
| Parcelní čísla pozemků (adresa nemovitosti, doplňující popis lokality) | 7.č. 838 - Přizvěnice |
| Obsah námítky | Souhlasím pouze s výstavbou RD, s před- nostním způsobem stavět; jiné stavby ne- akceptuji |

IV. Grafická příloha k námítce ano ne

V. Ostatní přílohy - zmocnění zástupce veřejnosti, ve smyslu § 23 odst.2 a 3 stavebního zákona ano ne

VI. Preference varianty konceptu I. varianta II. varianta III. varianta

V Brně dne 6.3.2011 [Podpis] podpis vlastníka / zástupce veřejnosti

Vyplněný formulář zašlete nejpozději do 10.3.2011 na adresu :
Magistrát města Brna, Odbor územního plánování a rozvoje, Kounicova 67, 601 67 Brno
(viz veřejná vyhláška)



MAGISTRÁT MĚSTA BRNA
ODBOR ÚZEMNÍHO PLÁNOVÁNÍ A
ROZVOJE

N 990 *JKR*

| | |
|---------------------|--|
| Pořadové č. námítky | MAGISTRÁT MĚSTA BRNA Odbor územního plánování a rozvoje |
| Došlo dne: | - 9 -03- 2011 |

Č.j. MMB: 0102553
Příl.:

NÁMITKA KE KONCEPTU ÚZEMNÍHO PLÁNU MĚSTA BRNA

podle ustanovení § 48 odst. 2 zákona č. 183/2006 Sb., o územním plánování a stavebním řádu (stavební zákon) v platném znění

I. Identifikační údaje vlastníka/zástupce veřejnosti podávajících námítku

| | |
|--|---|
| Jméno, příjmení fyzické osoby/ název právnické osoby | Miroslav Kudera |
| Adresa / sídlo | Melatín 1, 64400 Brno |
| Identifikace vlastněné nemovitosti | Pozemek p.č. 1077 v katastrálním území Soběšice - LV 595 |
| Podává-li věcně shodnou námítku více navrhovatelů, jsou údaje o nich (jméno, příjmení, adresa a identifikace vlastněné nemovitosti) uvedeny v samostatných přílohách | <input type="checkbox"/> ano <input type="checkbox"/> ne |

II. Upřesnění obsahu námítky

| | | | |
|--|--|--|--|
| k návrhu řešení | | k procesu pořizování | |
| textové části | grafické části | | |
| <input type="checkbox"/> ano <input type="checkbox"/> ne | <input type="checkbox"/> ano <input type="checkbox"/> ne | <input type="checkbox"/> ano <input type="checkbox"/> ne | <input type="checkbox"/> ano <input type="checkbox"/> ne |

III. Údaje o uplatněné námítce k variantě (variantám) konceptu I. II. III.

| | |
|--|--|
| Městská část | Brno - sever |
| Katastrální území | Soběšice |
| Parcelní čísla pozemků (adresa nemovitosti, doplňující popis lokality) | Pozemek p.č. 1077 |
| Obsah námítky | <p>Jsem vlastníkem pozemku p.č. 1077 v k.ú. Soběšice, který je v konceptu územního plánu města Brna zařazen jako plocha určená pro sport, označení kategorie S/ a 2.</p> <p>V minulosti jsem se již několikrát pokoušel dosáhnout překlasifikace tak, aby bylo na tomto pozemku možno zahájit výstavbu rodinného domu pro vlastní potřebu, ovšem bez úspěchu. Vzhledem k tomu, že můj zájem o výstavbu na tomto pozemku trvá, s jeho zahrnutím do plochy určené pro sport nesouhlasím.</p> <p>Současně žádám, aby tento pozemek byl zařazen jako plocha určená pro výstavbu, kategorie bydlení rodinné volné, označení B/d 1.</p> <p>Předpokládám, že by to vzhledem k poloze pozemku, téměř v bezprostřední návaznosti na stávající zástavbu, mohlo být umožněno.</p> <p>Děkuji za pochopení.</p> |

IV. Grafická příloha k námítce ano ne

V. Ostatní přílohy - zmocnění zástupce veřejnosti, ve smyslu § 23 odst. 2 a 3 stavebního zákona ano ne

VI. Preference varianty konceptu

I. varianta II. varianta III. varianta

v *Prace* dne *8. 3. 2011*

[Podpis]
podpis vlastníka / zástupce veřejnosti

Vyplněný formulář zašlete **nejpozději do 10.3.2011** na adresu :

Magistrát města Brna, Odbor územního plánování a rozvoje, Kounicova 67, 601 67 Brno

(viz veřejná vyhláška)



MAGISTRÁT MĚSTA BRNA
ODBOR ÚZEMNÍHO PLÁNOVÁNÍ A
ROZVOJE

N 1110

26

| | |
|---------------------|--|
| Pořadové č. námítky | MAGISTRÁT MĚSTA BRNA Odbor územního plánování a rozvoje N..... |
| Došlo dne: | - 9 -03- 2011 0102 JV6 |
| Č. j. MMB: | |
| Příl: | |

NÁMITKA KE KONCEPTU ÚZEMNÍHO PLÁNU MĚSTA BRNA

podle ustanovení § 48 odst. 2 zákona č. 183/2006 Sb., o územním plánování a stavebním řádu (stavební zákon) v platném znění

I. Identifikační údaje vlastníka/zástupce veřejnosti podávajících námítku

| | |
|--|--|
| Jméno, příjmení fyzické osoby/ název právnické osoby | JIRÍ VOZDECKÝ |
| Adresa / sídlo | BRNO; BŘECLAVSKÁ 14, 61900 |
| Identifikace vlastněné nemovitosti | spoluhajitel |
| Podává-li věcně shodnou námítku více navrhovatelů, jsou údaje o nich (jméno, příjmení, adresa a identifikace vlastněné nemovitosti) uvedeny v samostatných přílohách | <input checked="" type="checkbox"/> ano <input type="checkbox"/> ne |

II. Upřesnění obsahu námítky

| | | | |
|--|--|--|--|
| k návrhu řešení | | k procesu pořizování | |
| textové části | grafické části | | |
| <input type="checkbox"/> ano <input type="checkbox"/> ne | <input type="checkbox"/> ano <input type="checkbox"/> ne | <input type="checkbox"/> ano <input type="checkbox"/> ne | <input type="checkbox"/> ano <input type="checkbox"/> ne |

III. Údaje o uplatněné námítce k variantě (variantám) konceptu

I. II. III.

| | |
|--|--|
| Městská část | BRNO - VIH |
| Katastrální území | PRÍZŘENICE |
| Parcelní čísla pozemků (adresa nemovitosti, doplňující popis lokality) | p.č. 122 |
| Obsah námítky | Nesouhlasím s využitím parcely jako veřejné staroby a jako spoluhajitel požaduji ponechání parcely v soukromém vlastnictví při současném využití jako orná půda, zahrada případně k účelu bydlení. |

IV. Grafická příloha k námítce

ano
 ne

V. Ostatní přílohy

- zmocnění zástupce veřejnosti, ve smyslu § 23 odst.2 a 3 stavebního zákona ano ne

VI. Preference varianty konceptu

I. varianta II. varianta III. varianta

V BRNE dne 8. 3. 2011

.....
podpis vlastníka / zástupce veřejnosti

Vyplněný formulář zašlete nejpozději do 10.3.2011 na adresu :

Magistrát města Brna, Odbor územního plánování a rozvoje, Kounicova 67, 601 67 Brno
(viz veřejná vyhláška)

PŘÍLOHA

JANA VOZDECKÁ
BRNO; BŘECLAVSKÁ 15, 61900
spolunajitelka

Nadace



MAGISTRÁT MĚSTA BRNA
ODBOR ÚZEMNÍHO PLÁNOVÁNÍ A
ROZVOJE

N 1432 1/11

| | |
|---|---------------------------------------|
| MAGISTRÁT MĚSTA BRNA Pořadové číslo námítky: | MĚSTA BRNA Plánovací období: |
| Došlo dne: - 9 - 03 - 2011 | |
| Č.j. MMB: 0102539 | |
| Příl: | |

NÁMITKA KE KONCEPTU ÚZEMNÍHO PLÁNU MĚSTA BRNA

podle ustanovení § 48 odst. 2 zákona č. 183/2006 Sb., o územním plánování a stavebním řádu (stavební zákon) v platném znění

I. Identifikační údaje vlastníka/zástupce veřejnosti podávajících námítku

| | |
|--|--|
| Jméno, příjmení fyzické osoby/ název právnické osoby | JOSEF - FÜRST |
| Adresa / sídlo | ŽEBĚTÍN 923E, BRNO 41 641 00 |
| Identifikace vlastněné nemovitosti | p.č. 2580 |
| Podává-li věcně shodnou námítku více navrhovatelů, jsou údaje o nich (jméno, příjmení, adresa a identifikace vlastněné nemovitosti) uvedeny v samostatných přílohách | <input type="checkbox"/> ano <input checked="" type="checkbox"/> ne |

II. Upřesnění obsahu námítky

| | | | |
|---|---|---|--|
| k návrhu řešení | | k procesu pořizování | |
| textové části | grafické části | | |
| <input type="checkbox"/> ano <input checked="" type="checkbox"/> ne | <input type="checkbox"/> ano <input checked="" type="checkbox"/> ne | <input type="checkbox"/> ano <input checked="" type="checkbox"/> ne | |

III. Údaje o uplatněné námítce k variantě (variantám) konceptu

I. II. III.

| | |
|--|--|
| Městská část | |
| Katastrální území | ŽEBĚTÍN 495674 |
| Parcelní čísla pozemků (adresa nemovitosti, doplňující popis lokality) | 2580, 2581 |
| Obsah námítky | upřesňují variantu I, tj. sekvalenci pro bydlaci. |

| | |
|-----------------------------------|--|
| IV. Grafická příloha k námítce | <input type="checkbox"/> ano <input checked="" type="checkbox"/> ne |
|-----------------------------------|--|

| | |
|--|--|
| V. Ostatní přílohy - zmocnění zástupce veřejnosti, ve smyslu § 23 odst. 2 a 3 stavebního zákona | <input type="checkbox"/> ano <input type="checkbox"/> ne |
|--|--|

| | |
|----------------------------------|--|
| VI. Preference varianty konceptu | <input checked="" type="checkbox"/> I. varianta <input type="checkbox"/> II. varianta <input type="checkbox"/> III. varianta |
|----------------------------------|--|

v BRNĚ dne 30.3.2011

podpis vlastníka / zástupce veřejnosti

Vyplněný formulář zašlete nejpozději do 10.3.2011 na adresu :

Magistrát města Brna, Odbor územního plánování a rozvoje, Kounicova 67, 601 67 Brno
(viz veřejná vyhláška)



MAGISTRÁT MĚSTA BRNA
ODBOR ÚZEMNÍHO PLÁNOVÁNÍ A
ROZVOJE

N 1109

MAGISTRÁT MĚSTA BRNA
Odbor územního plánování a rozvoje
Pořadové č. námítky: N/.....
Došlo dne: - 9 -03- 2011
Č.j. MMB: 0102/565
Příl.:

NÁMITKA KE KONCEPTU ÚZEMNÍHO PLÁNU MĚSTA BRNA

podle ustanovení § 48 odst. 2 zákona č. 183/2006 Sb., o územním plánování a stavebním řádu (stavební zákon) v platném znění

I. Identifikační údaje vlastníka/zástupce veřejnosti podávajících námítku

| | |
|---|------------------------------|
| Jméno, příjmení fyzické osoby/ název právnické osoby | Stanislav Balák |
| Adresa / sídlo | Staré náměstí 23 619 00 Brno |
| Identifikace vlastněné nemovitosti | pozemek |

Podává-li věcně shodnou námítku více navrhovatelů, jsou údaje o nich (jméno, příjmení, adresa a identifikace vlastněné nemovitosti) uvedeny v samostatných přílohách ano ne

II. Upřesnění obsahu námítky

| | | | |
|--|---|--|--|
| k návrhu řešení | | k procesu pořizování | |
| textové části | grafické části | | |
| <input type="checkbox"/> ano <input type="checkbox"/> ne | <input checked="" type="checkbox"/> ano <input type="checkbox"/> ne | <input type="checkbox"/> ano <input type="checkbox"/> ne | <input type="checkbox"/> ano <input type="checkbox"/> ne |

III. Údaje o uplatněné námítce k variantě (variantám) konceptu I. II. III.

| | |
|--|---|
| Městská část | Brno - Jih |
| Katastrální území | Prizřenice |
| Parcelní čísla pozemků (adresa nemovitostí, doplňující popis lokality) | 1059 1060 |
| Obsah námítky | Žádám o zařazení rozvojové lokality Pr-8 se způsobem využití B/r1 podle Varianty I Konceptu ÚPmB do konečného návrhu nového Územního plánu města Brna. Nesouhlasím se změnou způsobu využití území z B/r1 (pl. bydelní) na Z (pl. městské zeleně), jak je uvedeno ve Variantách II. a III. Konceptu ÚPmB, přijetím těchto variant dojde ke znehodnocení našeho zákonně vlastněného stavebního pozemku. Nesouhlasím s řešením protipovodňových staveb na našem pozemku a navrhuji kompromisní řešení v posunutí linie protipovodňových opatření, aby co nejméně zasahovaly do našeho pozemku a tím ho znehodnotily - viz grafická příloha. |

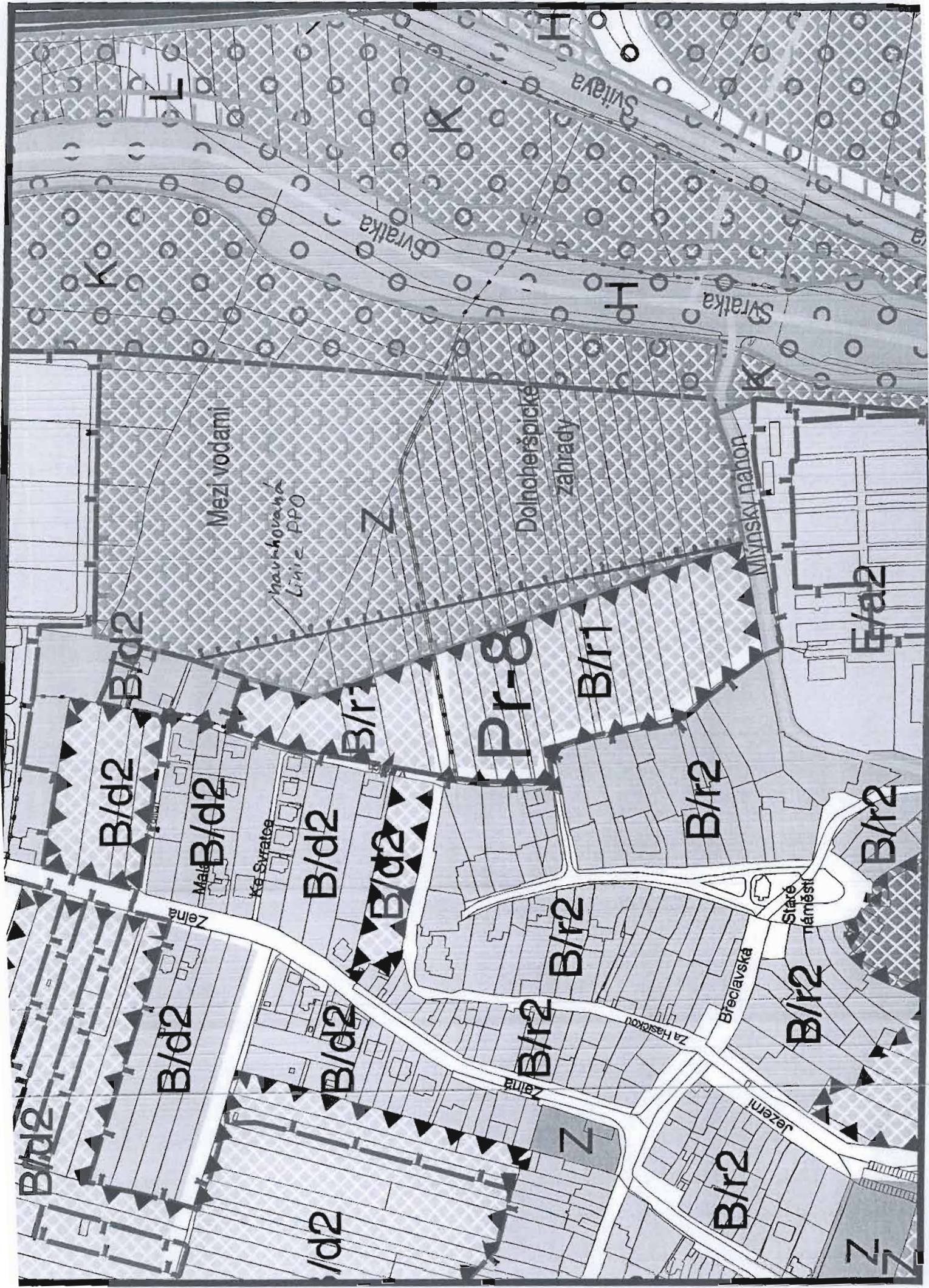
IV. Grafická příloha k námítce ano ne

V. Ostatní přílohy - zmocnění zástupce veřejnosti, ve smyslu § 23 odst.2 a 3 stavebního zákona ano ne

VI. Preference varianty konceptu I. varianta II. varianta III. varianta

v Brně dne 8.3.2011 Balák
podpis vlastníka / zástupce veřejnosti

Vyplněný formulář zašlete nejpozději do 10.3.2011 na adresu :
Magistrát města Brna, Odbor územního plánování a rozvoje, Kounicova 67, 601 67 Brno
(viz veřejná vyhláška)



L

K

R

H

H

Svratka

Svratka

Mezi vodami

navrhovaná
linie PPO

Z

Dolnohřešpicke
zahrady

Mlýnský náhon

B/d2

B/d2

B/d2

B/d2

B/r2

B/d2

Pr-8

B/r1

B/r2

F/a2

B/r2

Zelna

Ke Svratce

B/r2

B/r2

Staré
náměstí

B/r2

Za Hradkou

Breclavská

Ujezer

B/d2

B/d2

/d2

B/d2

B/r2

B/r2

Z

Z

Z



MAGISTRÁT MĚSTA BRNA
ODBOR ÚZEMNÍHO PLÁNOVÁNÍ A
ROZVOJE

N 1123 *Alu.*

| | |
|------------------------|--|
| Pořadové číslo námítky | MAGISTRÁT MĚSTA BRNA Odbor územního plánování a rozvoje |
| Došlo dne: | - 9 -03- 2011 |
| Č.j. MMB: | 0102574 |
| Příl.: | |

NÁMITKA KE KONCEPTU ÚZEMNÍHO PLÁNU MĚSTA BRNA

podle ustanovení § 48 odst. 2 zákona č. 183/2006 Sb., o územním plánování a stavebním řádu (stavební zákon) v platném znění

I. Identifikační údaje vlastníka/zástupce veřejnosti podávajících námítku

| | |
|--|---|
| Jméno, příjmení fyzické osoby/ název právnické osoby | OLDŘICH MATEJKA |
| Adresa / sídlo | JEZERNÍ 6 619 00 BRNO |
| Identifikace vlastněné nemovitosti | POZEMEK |
| Podává-li věcně shodnou námítku více navrhovatelů, jsou údaje o nich (jméno, příjmení, adresa a identifikace vlastněné nemovitosti) uvedeny v samostatných přílohách | <input type="checkbox"/> ano <input type="checkbox"/> ne |

II. Upřesnění obsahu námítky

| | | | |
|--|---|--|--|
| k návrhu řešení | | k procesu pořizování | |
| textové části | grafické části | | |
| <input type="checkbox"/> ano <input type="checkbox"/> ne | <input checked="" type="checkbox"/> ano <input type="checkbox"/> ne | <input type="checkbox"/> ano <input type="checkbox"/> ne | <input type="checkbox"/> ano <input type="checkbox"/> ne |

III. Údaje o uplatněné námítce k variantě (variantám) konceptu

| | |
|--|---|
| | <input checked="" type="checkbox"/> I. <input checked="" type="checkbox"/> II. <input checked="" type="checkbox"/> III. |
| Městská část | BRNO - JIH |
| Katastrální území | DOLNÍ HERŠPICE |
| Parcelní čísla pozemků (adresa nemovitosti, doplňující popis lokality) | 660 + 661 |
| Obsah námítky | Žádám o zařazení rozvojové lokality Pr-8 se způsobem využití B/r1 podle Varianty I Konceptu ÚPmB do konečného návrhu nového Územního plánu města Brna. Nesouhlasím se změnou způsobu využití území z B/r1 (pl. bydelní) na Z (pl. městské zeleně), jak je uvedeno ve Variantách II. a III. Konceptu ÚPmB, přijetím těchto variant dojde ke znehodnocení našeho zákonně vlastněného stavebního pozemku. Nesouhlasím s řešením protipovodňových staveb na našem pozemku a navrhuji kompromisní řešení v posunutí linie protipovodňových opatření, aby co nejméně zasahovaly do našeho pozemku a tím ho znehodnotily - viz grafická příloha. |

| | |
|-----------------------------------|--|
| IV. Grafická příloha k námítce | <input checked="" type="checkbox"/> ano <input type="checkbox"/> ne |
|-----------------------------------|--|

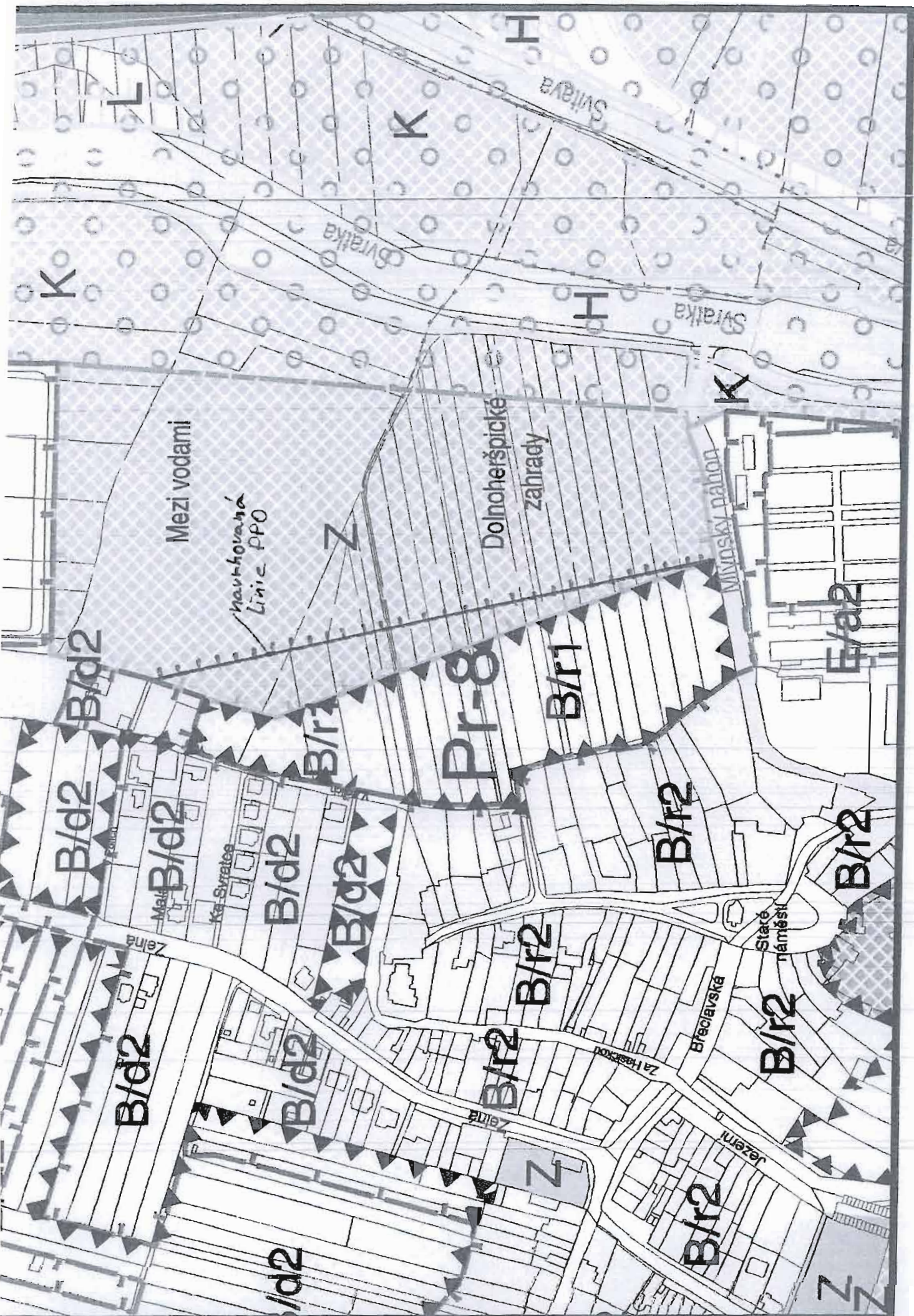
| | |
|--|--|
| V. Ostatní přílohy - zmocnění zástupce veřejnosti, ve smyslu § 23 odst. 2 a 3 stavebního zákona | <input type="checkbox"/> ano <input type="checkbox"/> ne |
|--|--|

| | |
|----------------------------------|--|
| VI. Preference varianty konceptu | <input checked="" type="checkbox"/> I. varianta <input type="checkbox"/> II. varianta <input type="checkbox"/> III. varianta |
|----------------------------------|--|

| | |
|---|--|
| V BRNE 7.3.2011 dne 7.3.2011 | <i>Matejka</i> podpis vlastníka / zástupce veřejnosti |
|---|--|

Vyplněný formulář zašlete nejpozději do 10.3.2011 na adresu :

Magistrát města Brna, Odbor územního plánování a rozvoje, Kounicova 67, 601 67 Brno
(viz veřejná vyhláška)





MAGISTRÁT MĚSTA BRNA
ODBOR ÚZEMNÍHO PLÁNOVÁNÍ A
ROZVOJE

N 9439

Her

| | |
|------------------------|--|
| Poradové číslo námítky | MAGISTRÁT MĚSTA BRNA Odbor územního plánování a rozvoje |
| Došlo dne: | - 9 - 03 - 2011 |
| Č. j. MMB: | 01025/25 |
| Pril: | |

NÁMITKA KE KONCEPTU ÚZEMNÍHO PLÁNU MĚSTA BRNA

podle ustanovení § 48 odst. 2 zákona č. 183/2006 Sb., o územním plánování a stavebním řádu (stavební zákon) v platném znění

I. Identifikační údaje vlastníka/zástupce veřejnosti podávajících námítku

| | |
|--|--|
| Jméno, příjmení fyzické osoby/ název právnické osoby | Martin Micánek |
| Adresa / sídlo | Želivín 923 E Brno 641 00 |
| Identifikace vlastněné nemovitosti | p. č. 2580 |
| Podává-li věcně shodnou námítku více navrhovatelů, jsou údaje o nich (jméno, příjmení, adresa a identifikace vlastněné nemovitosti) uvedeny v samostatných přílohách | <input type="checkbox"/> ano <input checked="" type="checkbox"/> ne |

II. Upřesnění obsahu námítky

| | | | |
|---|---|---|--|
| k návrhu řešení | | k procesu pořizování | |
| textové části | grafické části | | |
| <input type="checkbox"/> ano <input checked="" type="checkbox"/> ne | <input type="checkbox"/> ano <input checked="" type="checkbox"/> ne | <input type="checkbox"/> ano <input checked="" type="checkbox"/> ne | |

III. Údaje o uplatněné námítce k variantě (variantám) konceptu

I. II. III.

| | |
|--|--|
| Městská část | |
| Katastrální území | Želivín 495644 |
| Parcelní čísla pozemků (adresa nemovitosti, doplňující popis lokality) | 2580, 2581 |
| Obsah námítky | Objekt využívá se k trvalému sídlu a proto podporuji variant č. I. |

| | |
|-----------------------------------|--|
| IV. Grafická příloha k námítce | <input type="checkbox"/> ano <input checked="" type="checkbox"/> ne |
|-----------------------------------|--|

| | |
|--|--|
| V. Ostatní přílohy - zmocnění zástupce veřejnosti, ve smyslu § 23 odst. 2 a 3 stavebního zákona | <input type="checkbox"/> ano <input type="checkbox"/> ne |
|--|--|

| | |
|----------------------------------|--|
| VI. Preference varianty konceptu | <input checked="" type="checkbox"/> I. varianta <input type="checkbox"/> II. varianta <input type="checkbox"/> III. varianta |
|----------------------------------|--|

v Brně dne 3.3.2011

Micánek
podpis vlastníka / zástupce veřejnosti

Vyplněný formulář zašlete nejpozději do 10.3.2011 na adresu :

Magistrát města Brna, Odbor územního plánování a rozvoje, Kounicova 67, 601 67 Brno
(viz veřejná vyhláška)



MAGISTRÁT MĚSTA BRNA
ODBOR ÚZEMNÍHO PLÁNOVÁNÍ A
ROZVOJE

N 1108 Jlec

| | |
|-----------------------|--|
| Pořadové číslo návrhu | MAGISTRÁT MĚSTA BRNA Odbor územního plánování a rozvoje |
| Došlo dne: | - 9 -03- 2011 |

Č.j. MMB: 010215/11
Příl.:

NÁMITKA KE KONCEPTU ÚZEMNÍHO PLÁNU MĚSTA BRNA

podle ustanovení § 48 odst. 2 zákona č. 183/2006 Sb., o územním plánování a stavebním řádu (stavební zákon) v platném znění

I. Identifikační údaje vlastníka/zástupce veřejnosti podávajících námitku

| | |
|---|---------------------------------------|
| Jméno, příjmení fyzické osoby/ název právnické osoby | PAVEL KOMÁREK |
| Adresa / sídlo | BRNO JEZERNÍ 8 PŘÍZŘENICE 619 00 BRNO |
| Identifikace vlastněné nemovitosti | POZEMEK |

Podává-li věcně shodnou námitku více navrhovatelů, jsou údaje o nich (jméno, příjmení, adresa a identifikace vlastněné nemovitosti) uvedeny v samostatných přílohách ano ne

II. Upřesnění obsahu námítky

| | | | |
|--|--|--|--|
| k návrhu řešení | | k procesu pořizování | |
| textové části | grafické části | | |
| <input type="checkbox"/> ano <input type="checkbox"/> ne | <input type="checkbox"/> ano <input type="checkbox"/> ne | <input type="checkbox"/> ano <input type="checkbox"/> ne | <input type="checkbox"/> ano <input type="checkbox"/> ne |

III. Údaje o uplatněné námitce k variantě (variantám) konceptu I. II. III.

| | |
|--|------------|
| Městská část | BRNO SJ4 |
| Katastrální území | PŘÍZŘENICE |
| Parcelní čísla pozemků (adresa nemovitosti, doplňující popis lokality) | 1058 |

Obsah námítky

Žádám o zařazení rozvojové lokality Pr-8 se způsobem využití B/r1 podle Varianty I Konceptu ÚPmB do konečného návrhu nového Územního plánu města Brna. Nesouhlasím se změnou způsobu využití území z B/r1 (pl. bydelní) na Z (pl. městské zeleně), jak je uvedeno ve Variantách II. a III. Konceptu ÚPmB, přijetím těchto variant dojde ke znehodnocení našeho zákonně vlastněného stavebního pozemku. Nesouhlasím s řešením protipovodňových staveb na našem pozemku a navrhuji kompromisní řešení v posunutí linie protipovodňových opatření, aby co nejméně zasahovaly do našeho pozemku a tím ho znehodnotily - viz grafická příloha.

IV. Grafická příloha k námitce ano ne

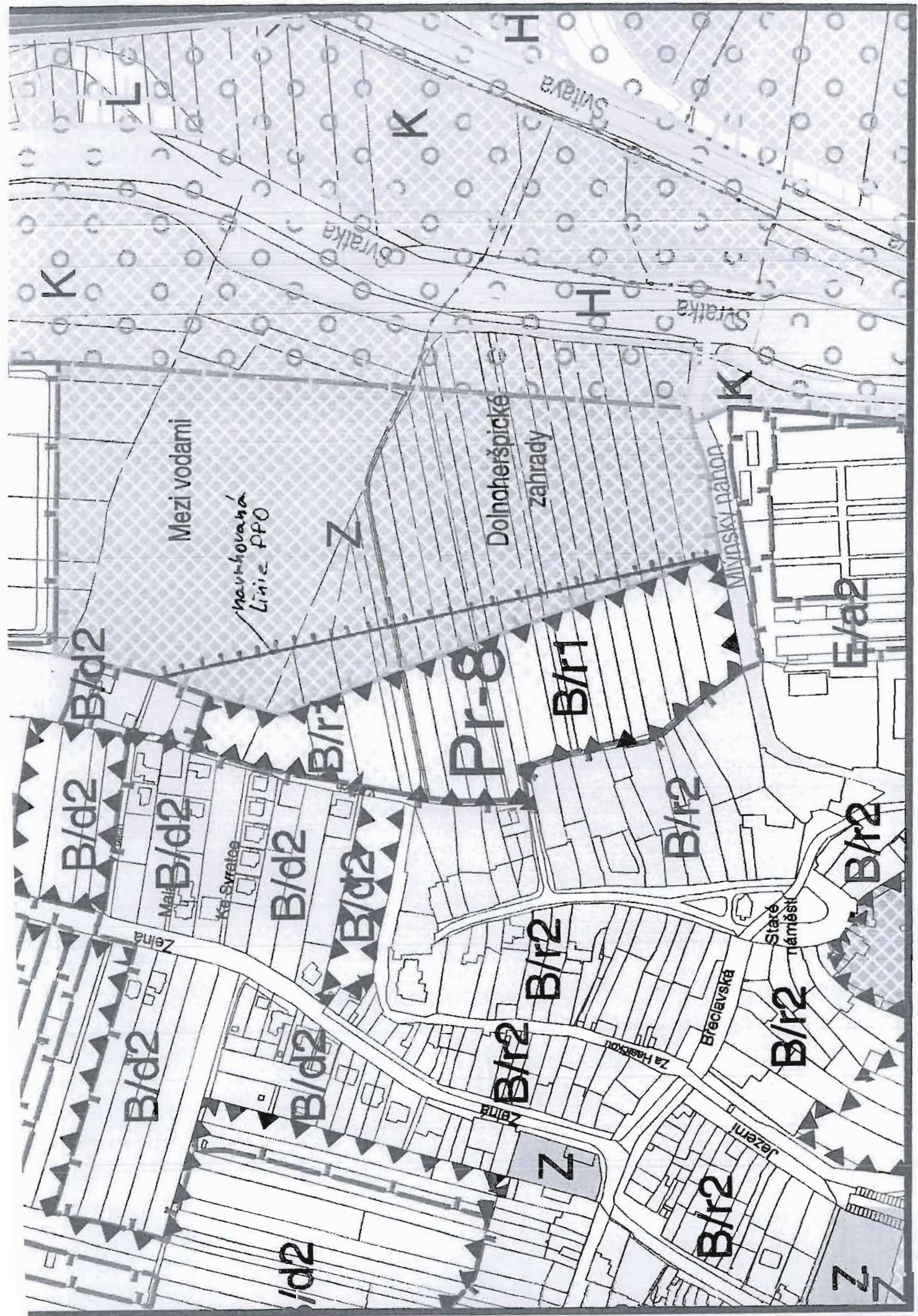
V. Ostatní přílohy - zmocnění zástupce veřejnosti, ve smyslu § 23 odst.2 a 3 stavebního zákona ano ne

VI. Preference varianty konceptu I. varianta II. varianta III. varianta

v BRNE dne 8.3.2011

Komárek
podpis vlastníka / zástupce veřejnosti

Vyplněný formulář zašlete nejpozději do 10.3.2011 na adresu :
Magistrát města Brna, Odbor územního plánování a rozvoje, Kounicova 67, 601 67 Brno
(viz veřejná vyhláška)





MAGISTRÁT MĚSTA BRNA
ODBOR ÚZEMNÍHO PLÁNOVÁNÍ A
ROZVOJE

N 1430

| | |
|---------------------|--|
| Pořadové č. námítky | MAGISTRÁT MĚSTA BRNA Odbor územního plánování a rozvoje |
| Došlo dne: | - 9 - 03 - 2011 0102579 |
| Č.j. MMB: | |
| Příl.: | |

NÁMITKA KE KONCEPTU ÚZEMNÍHO PLÁNU MĚSTA BRNA

podle ustanovení § 48 odst. 2 zákona č. 183/2006 Sb., o územním plánování a stavebním řádu (stavební zákon) v platném znění

I. Identifikační údaje vlastníka/zástupce veřejnosti podávajících námítku

| | |
|---|------------------------------|
| Jméno, příjmení fyzické osoby/ název právnické osoby | Bc. Helena Michápková |
| Adresa / sídlo | ŽEBĚTÍN 925E, BRNO 41 641 00 |
| Identifikace vlastněné nemovitosti | p.č. 2580, L.V. 1003 |

Podává-li věcně shodnou námítku více navrhovatelů, jsou údaje o nich (jméno, příjmení, adresa a identifikace vlastněné nemovitosti) uvedeny v samostatných přílohách ano ne

II. Upřesnění obsahu námítky

| | | | |
|---|---|---|--|
| k návrhu řešení | | k procesu požizování | |
| textové části | grafické části | | |
| <input type="checkbox"/> ano <input checked="" type="checkbox"/> ne | <input type="checkbox"/> ano <input checked="" type="checkbox"/> ne | <input type="checkbox"/> ano <input checked="" type="checkbox"/> ne | |

III. Údaje o uplatněné námítce k variantě (variantám) konceptu I. II. III.

| | |
|--|--|
| Městská část | |
| Katastrální území | ŽEBĚTÍN 495644 |
| Parcelní čísla pozemků (adresa nemovitosti, doplňující popis lokality) | 2580, 2581 |
| Obsah námítky | Souklasivní s variací č. I, tj. skvělá sídla pro bydlení. Buď se má mít přehlednější bývaní. Nabídnou tu variant číslo skvělky, v podstatě volně septiky a pod. |

| | |
|-----------------------------------|---|
| IV. Grafická příloha k námítce | <input type="checkbox"/> ano <input checked="" type="checkbox"/> ne |
|-----------------------------------|---|

| | |
|--|--|
| V. Ostatní přílohy - zmocnění zástupce veřejnosti, ve smyslu § 23 odst. 2 a 3 stavebního zákona | <input type="checkbox"/> ano <input type="checkbox"/> ne |
|--|--|

| | |
|----------------------------------|--|
| VI. Preference varianty konceptu | <input checked="" type="checkbox"/> I. varianta <input type="checkbox"/> II. varianta <input type="checkbox"/> III. varianta |
|----------------------------------|--|

| | |
|----------------------------|--|
| V BRNĚ dne 3.3. 2011 | <i>Michápková Helena</i> podpis vlastníka / zástupce veřejnosti |
|----------------------------|--|

Vyplněný formulář zašlete nejpozději do 10.3.2011 na adresu :
Magistrát města Brna, Odbor územního plánování a rozvoje, Kounicova 67, 601 67 Brno
(viz veřejná vyhláška)



MAGISTRÁT MĚSTA BRNA
ODBOR ÚZEMNÍHO PLÁNOVÁNÍ A
ROZVOJE

N 1122

| | |
|------------------------|--|
| Pořadové číslo námítky | MAGISTRÁT MĚSTA BRNA Odbor územního plánování a rozvoje |
| Došlo dne: | 9-03-2011 0102 JPR |
| Č.j. MMB: | |
| Příl.: | |

NÁMITKA KE KONCEPTU ÚZEMNÍHO PLÁNU MĚSTA BRNA

podle ustanovení § 48 odst. 2 zákona č. 183/2006 Sb., o územním plánování a stavebním řádu (stavební zákon) v platném znění

I. Identifikační údaje vlastníka/zástupce veřejnosti podávajících námítku

| | |
|---|---|
| Jméno, příjmení fyzické osoby/ název právnické osoby | Tomáš PODSTUFKA |
| Adresa / sídlo | Jeneweinova 20, 61700 Brno |
| Identifikace vlastněné nemovitosti | pozemek |
| Podává-li věcně shodnou námítku více navrhovatelů, jsou údaje o nich (jméno, příjmení, adresa a identifikace vlastněné nemovitosti) uvedeny v samostatných přílohách | <input type="checkbox"/> ano <input type="checkbox"/> ne |

II. Upřesnění obsahu námítky

| | | | |
|--|---|--|--|
| k návrhu řešení | | k procesu pořizování | |
| textové části | grafické části | | |
| <input type="checkbox"/> ano <input type="checkbox"/> ne | <input checked="" type="checkbox"/> ano <input type="checkbox"/> ne | <input type="checkbox"/> ano <input type="checkbox"/> ne | <input type="checkbox"/> ano <input type="checkbox"/> ne |

III. Údaje o uplatněné námítce k variantě (variantám) konceptu

| | | |
|--|---|---|
| Městská část | Brno-jih | <input checked="" type="checkbox"/> I. <input checked="" type="checkbox"/> II. <input checked="" type="checkbox"/> III. |
| Katastrální území | Dolní Heřpice | |
| Parcelní čísla pozemků (adresa nemovitosti, doplňující popis lokality) | 659/1 | |
| Obsah námítky | <p>Žádám o zařazení rozvojové lokality Pr-8 se způsobem využití B/r1 podle Varianty I Konceptu ÚPmB do konečného návrhu nového Územního plánu města Brna.</p> <p>Nesouhlasím se změnou způsobu využití území z B/r1 (pl. bydelní) na Z (pl. městské zeleně), jak je uvedeno ve Variantách II. a III. Konceptu ÚPmB, přijetím těchto variant dojde ke znehodnocení našeho zákonně vlastněného stavebního pozemku a zmaření našeho investičního záměru.</p> <p>V předmětné lokalitě jsme v roce 2006 koupili za tržní cenu stavební pozemek pro výstavbu RD plně v souladu se současně platným ÚPmB a ze strany Stavebního úřadu MČ Brno-jih a OÚPR Magistrátu města Brna nebyly vzneseny žádné námítky k realizaci našeho investičního záměru.</p> <p>Nesouhlasím s řešením protipovodňových staveb na našem pozemku a navrhuji kompromisní řešení v posunutí linie protipovodňových opatření, aby co nejméně zasahovaly do našeho pozemku a tím ho znehodnotily - viz grafická příloha.</p> | |

| | |
|-----------------------------------|--|
| IV. Grafická příloha k námítce | <input checked="" type="checkbox"/> ano <input type="checkbox"/> ne |
|-----------------------------------|--|

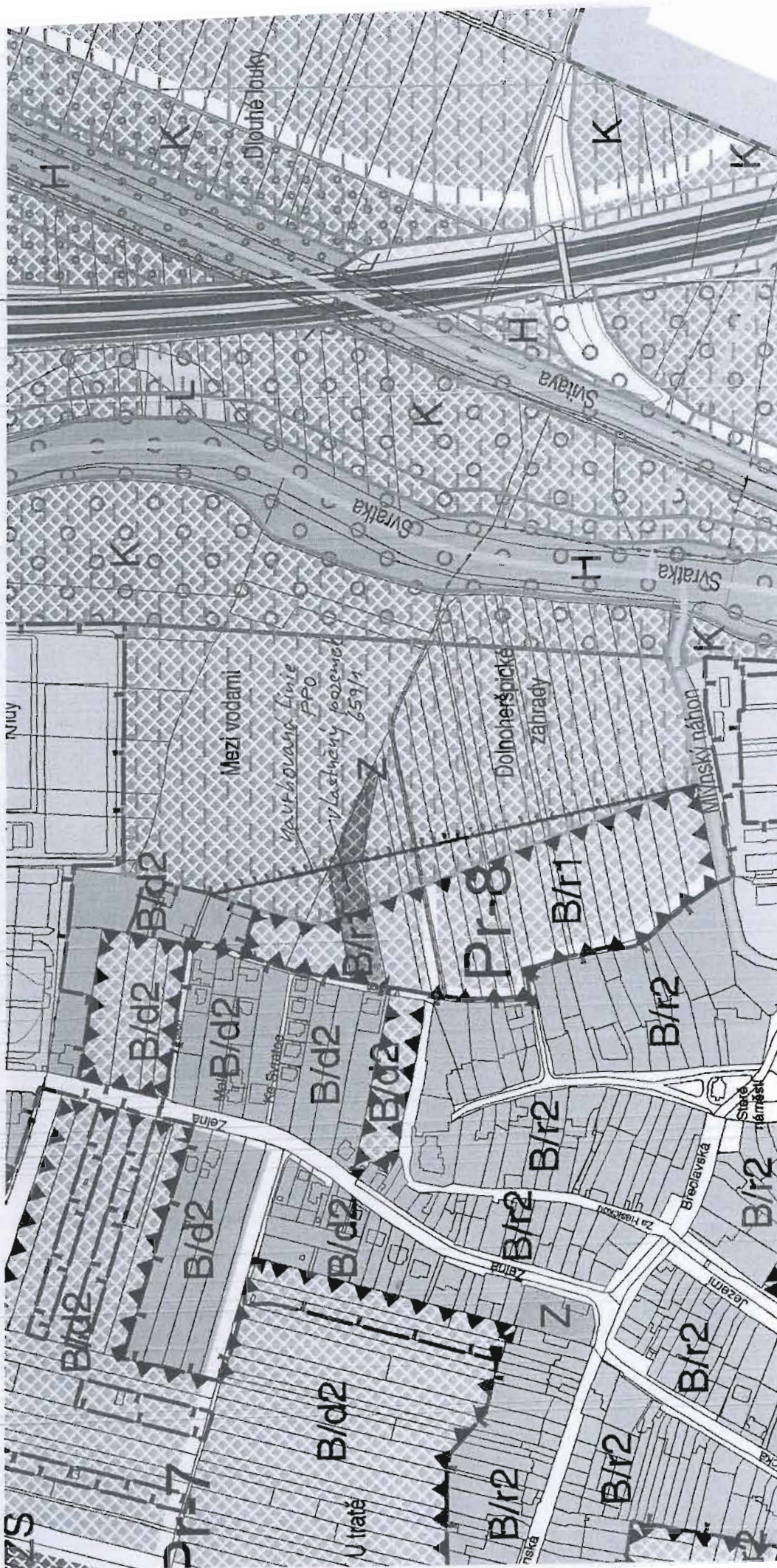
| | |
|--|--|
| V. Ostatní přílohy - zmocnění zástupce veřejnosti, ve smyslu § 23 odst. 2 a 3 stavebního zákona | <input type="checkbox"/> ano <input type="checkbox"/> ne |
|--|--|

| | |
|----------------------------------|--|
| VI. Preference varianty konceptu | <input checked="" type="checkbox"/> I. varianta <input type="checkbox"/> II. varianta <input type="checkbox"/> III. varianta |
|----------------------------------|--|

| | |
|-----------------------|--|
| V Brně dne 8. 3. 2011 | podpis vlastníka / zástupce veřejnosti |
|-----------------------|--|

Vyplněný formulář zašlete nejpozději do 10.3.2011 na adresu :

Magistrát města Brna, Odbor územního plánování a rozvoje, Kounícova 67, 601 67 Brno
(viz veřejná vyhláška)





MAGISTRÁT MĚSTA BRNA
ODBOR ÚZEMNÍHO PLÁNOVÁNÍ A
ROZVOJE

N 1429

| | |
|--|--------------------------|
| MAGISTRÁT MĚSTA BRNA Odbor územního plánování a rozvoje | Došlo dne: - 9 -03- 2011 |
| Č.j. MMB:.....0102573..... | Přil.:..... |

NÁMITKA KE KONCEPTU ÚZEMNÍHO PLÁNU MĚSTA BRNA

podle ustanovení § 48 odst. 2 zákona č. 183/2006 Sb., o územním plánování a stavebním řádu (stavební zákon) v platném zn.

I. Identifikační údaje vlastníka/zástupce veřejnosti podávajících námitku

| | |
|---|-------------------------|
| Jméno, příjmení fyzické osoby/ název právnické osoby | <i>Ydovně Cibulář</i> |
| Adresa / sídlo | <i>Na houbotvická 4</i> |
| Identifikace vlastněné nemovitosti | <i>CHATA + parcela</i> |

Podává-li věcně shodnou námitku více navrhovatelů, jsou údaje o nich (jméno, příjmení, adresa a identifikace vlastněné nemovitosti) uvedeny v samostatných přílohách ano ne

II. Upřesnění obsahu námítky

| | | | |
|---|--|--|--|
| k návrhu řešení | | k procesu pořizování | |
| textové části <input type="checkbox"/> ano <input type="checkbox"/> ne | grafické části <input type="checkbox"/> ano <input type="checkbox"/> ne | <input type="checkbox"/> ano <input type="checkbox"/> ne | <input type="checkbox"/> ano <input type="checkbox"/> ne |

III. Údaje o uplatněné námitce k variantě (variantám) konceptu I II III

| | |
|--|--|
| Městská část | <i>ŽNO - JABEK</i> |
| Katastrální území | <i>JEBETÍN</i> |
| Parcelní čísla pozemků (adresa nemovitosti, doplnující popis lokality) | <i>lokality Pod kopcem č. 2593/1, č. 2593/2</i> |
| Obsah námítky | <i>Stanovisko k územnímu plánu lokality "Pod kopcem"; souhlasím s návrhem č. 1. tj. "ZN 1". Mám námítky proti variantám č. 2 a č. 3.</i> |

IV. Grafická příloha k námitce ano ne

V. Ostatní přílohy - zmocnění zástupce veřejnosti, ve smyslu § 23 odst. 2 a 3 stavebního zákona ano ne

VI. Preference varianty konceptu I. varianta II. varianta III. varianta

V *ZENE* dne *5.3.2011* 
podpis vlastníka / zástupce veřejnosti

Vyplněný formulář zašlete nejpozději do 10.3.2011 na adresu :

Magistrát města Brna, Odbor územního plánování a rozvoje



MAGISTRÁT MĚSTA BRNA
ODBOR ÚZEMNÍHO PLÁNOVÁNÍ A
ROZVOJE

N 1364/Ker.

| |
|--|
| MAGISTRÁT MĚSTA BRNA Odbor územního plánování a rozvoje Pořadové číslo námítky N/..... |
| Došlo dne: - 9 - 03 - 2011 0102525 |
| Č.j. MMB: |
| Příl: |

NÁMITKA KE KONCEPTU ÚZEMNÍHO PLÁNU MĚSTA BRNA

podle ustanovení § 48 odst. 2 zákona č. 183/2006 Sb., o územním plánování a stavebním řádu (stavební zákon) v platném znění

I. Identifikační údaje vlastníka/zástupce veřejnosti podávajících námítku

| | |
|---|--------------------------------------|
| Jméno, příjmení fyzické osoby/ název právnické osoby | PETR LÍČKA |
| Adresa / sídlo | PRESLOVA 910/4, BRNO STRÁNEC, 602 00 |
| Identifikace vlastněné nemovitosti | POZEMEK - ORNÍ PŮDA |

Podává-li věcně shodnou námítku více navrhovatelů, jsou údaje o nich (jméno, příjmení, adresa a identifikace vlastněné nemovitosti) uvedeny v samostatných přílohách ano ne

II. Upřesnění obsahu námítky

| | | | |
|--|--|--|--|
| k návrhu řešení | | k procesu pořizování | |
| textové části | grafické části | | |
| <input type="checkbox"/> ano <input type="checkbox"/> ne | <input type="checkbox"/> ano <input type="checkbox"/> ne | <input type="checkbox"/> ano <input type="checkbox"/> ne | <input type="checkbox"/> ano <input type="checkbox"/> ne |

III. Údaje o uplatněné námítce k variantě (variantám) konceptu I. II. III.

| | |
|--|---|
| Městská část | BRNO - BYSTRĚ |
| Katastrální území | BYSTRĚ 611472 |
| Parcelní čísla pozemků (adresa nemovitosti, doplňující popis lokality) | 1931/13 |
| Obsah námítky | nesouhlasíme se zařazením pozemku do kategorie sportovišť. |

IV. Grafická příloha
k námítce ano ne

V. Ostatní přílohy
- zmocnění zástupce veřejnosti, ve smyslu § 23 odst.2 a 3 stavebního zákona ano ne

VI. Preference varianty konceptu

I. varianta II. varianta III. varianta

v Brně dne 5.3.2011

.....
podpis vlastníka / zástupce veřejnosti

Vyplněný formulář zašlete nejpozději do 10.3.2011 na adresu:

Magistrát města Brna, Odbor územního plánování a rozvoje, Kounicova 67, 601 67 Brno
(viz veřejná vyhláška)



N 1232 ZK

| | |
|---|---------------|
| MAGISTRÁT MĚSTA BRNA Odbor územního plánování a rozvoje | |
| Došlo dne: | - 9 -03- 2011 |
| Č.j. MMB: | 0102586 |
| Příl.: | |

Magistrát města Brna
Odbor územního plánování a rozvoje
Kounicova 67
601 67 Brno

NÁMITKA KE KONCEPTU ÚZEMNÍHO PLÁNU MĚSTA BRNA

*podle ustanovení § 48 odst. 2 zákona č. 183/2006 Sb., o územním plánování a stavebním řádu
(stavební zákon) v platném znění*


Identifikační údaje vlastníka podávajícího námítku

| | |
|------------------------------------|---|
| Jméno a příjmení | manželé: Světlana Hrbková a Ing. Pavel Hrbek |
| Adresa | oba manželé: V Kolibkách 482/5, Brno, PSČ 621 00 |
| Identifikace vlastněné nemovitosti | p.č. 1033/15, p.č. 1033/24, p.č. 1033/34, p.č. 1033/40, p.č. 1033/62 a stavba č.p. 482, vše zapsáno na LV č. 1229 pro k.ú. Ivanovice, vedeno Katastrálním úřadem pro Jihomoravský kraj, Katastrální pracoviště Brno-město |

Údaje o uplatněné námítce k variantám konceptu I, II. a III.

| | |
|--------------------------------------|--|
| Městská část | Ivanovice |
| Katastrální území | Ivanovice |
| Lokalita | prostor mezi Medláčkami a Ivanovicemi (pole za bývalými řečkovickými kasárny); rozvojová oblast I-1; rozvojová oblast R-3 |
| Obsah námítky spolu s návrhem řešení | <p>Výstavba v prostoru mezi Medláčkami a Ivanovicemi (pole za bývalými řečkovickými kasárny) - jako vlastník pozemku dotčeného změnou ÚP:</p> <ol style="list-style-type: none"> Tato oblast by si měla uchovat svůj současný rekreační charakter. Zásadně nesouhlasím s výstavbou silnice propojující Komín a Bystrc s Medláčkami (kolem medláneckého letiště) a Ivanovicemi. Propojení s Komínem (viz. varianta I. a III. konceptu ÚPmB) by do Ivanovic přivedlo další dopravní zátěž, zejména v souvislosti se snahou vybudovat v Ivanovicích obchodní centra. Jediným možným smyslem nové silnice mezi Medláčkami a Ivanovicemi (v žádném případě propojené s Komínem) může být dopravní obslužnost pro tamní obyvatele (= žádná tranzitní doprava), tzn. silnici z Ivanovic ukončit v Medláčkách v Újezdech. Myslím si, že plánovaná komunikace propojující Ivanovice a Medláčky není pro tyto účely potřebná. Rozvojová oblast I-1 (jižně od současné zástavby Ivanovic): Nesouhlasím s výstavbou dle varianty I a II. Tato oblast by si měla ponechat charakter klidného bydlení v souladu s okolní přírodou, tzn. pouze výstavba rodinných domků se zachováním dostatečné plochy zeleně. Proto podporuji vznik minimální rozvojové plochy určené k zástavbě (tj. dle varianty III). V případě rozsáhlejší zástavby by tato oblast měla být zahrnuta do územní studie plánované pro rozvojovou oblast R-3 (severně nad bývalými řečkovickými kasárny) – toto území by pak mělo být řešeno jako jeden celek. Rozvojová oblast R-3 (severně nad bývalými řečkovickými kasárny): Nesouhlasím s výstavbou plánované kapacity bytů (v sousedství již dnes hustě osídlených Medlánek a Řečkovic) z důvodu přetížení již nyní nedostačující místní infrastruktury (doprava, školy, kanalizace, atd.). Z tohoto pohledu je potřeba silně omezit jak plochu určenou k zástavbě (tj. maximálně dle varianty III), tak i velikost obytných budov (B/v3 změnit na nejvýše B/d2). Oblast řečkovická kasárna doporučuji nejlépe ponechat jako plochu veřejné vybavenosti V/a3. |

V Brně dne 9.3.2011


 podpis vlastníka

N 977

Nec

MAGISTRÁT MĚSTA BRNA
Odbor územního plánování a rozvoje

Došlo dne: - 9 -03- 2011

Č.j. MMB: 0102 5PP

Přil.:

MAGISTRÁT MĚSTA BRNA
ODBOR ÚZEMNÍHO PLÁNOVÁNÍ A ROZVOJE
Kounicova 67
601 67 Brno

územní plán města Brna

Pořadové č. námítky

N/

NÁMÍTKY

KE KONCEPTU ÚZEMNÍHO PLÁNU MĚSTA BRNA

podle ustanovení § 48 odst. 2 zákona č. 183/2006 Sb., o územním plánování a stavebním řádu (stavební zákon) v platném znění

I. Identifikační údaje vlastníka/zástupce veřejnosti podávajícího námítku

Jméno, příjmení fyzické osoby/
název právnické osoby

Colonico, a.s.

IČ: 277 00 631

se sídlem Brno, Pisárky, Hlinky 505/118, PSČ 603 00

společnost je zapsaná v obchodním rejstříku Krajského soudu v Brně, oddíl B, vložka 4710 (dále též jako „vlastník“)

Identifikace vlastněné
nemovitosti

| Pořadové číslo | Pozemek p.č. | Výměra v m ² | Katastrální území |
|----------------|--------------|-------------------------|-------------------|
| 1. | 2141/12 | 126 | 795674 Žebětín |
| 2. | 2141/13 | 55 | 795674 Žebětín |
| 3. | 2141/15 | 31 | 795674 Žebětín |
| 4. | 2141/17 | 31 | 795674 Žebětín |
| 5. | 2141/18 | 37 | 795674 Žebětín |
| 6. | 2141/19 | 36 | 795674 Žebětín |
| 7. | 2142/13 | 1 | 795674 Žebětín |
| 8. | 2142/14 | 197 | 795674 Žebětín |
| 9. | 2142/15 | 88 | 795674 Žebětín |
| 10. | 2142/17 | 60 | 795674 Žebětín |
| 11. | 2142/19 | 56 | 795674 Žebětín |
| 12. | 2142/20 | 9 | 795674 Žebětín |
| 13. | 2143/10 | 83 | 795674 Žebětín |
| 14. | 2143/11 | 72 | 795674 Žebětín |
| 15. | 2143/12 | 74 | 795674 Žebětín |
| 16. | 2143/13 | 80 | 795674 Žebětín |
| 17. | 2143/14 | 229 | 795674 Žebětín |
| 18. | 2143/17 | 110 | 795674 Žebětín |
| 19. | 2143/18 | 107 | 795674 Žebětín |
| 20. | 2143/19 | 62 | 795674 Žebětín |
| 21. | 2144/9 | 68 | 795674 Žebětín |
| 22. | 2144/10 | 42 | 795674 Žebětín |
| 23. | 2144/11 | 63 | 795674 Žebětín |
| 24. | 2144/12 | 53 | 795674 Žebětín |
| 25. | 2144/13 | 59 | 795674 Žebětín |
| 26. | 2144/14 | 55 | 795674 Žebětín |
| 27. | 2144/15 | 168 | 795674 Žebětín |
| 28. | 2144/18 | 63 | 795674 Žebětín |
| 29. | 2144/19 | 129 | 795674 Žebětín |
| 30. | 2144/20 | 79 | 795674 Žebětín |
| 31. | 2146/2 | 7 | 795674 Žebětín |
| 32. | 2146/3 | 3 | 795674 Žebětín |
| 33. | 2147/2 | 447 | 795674 Žebětín |
| 34. | 2147/7 | 38 | 795674 Žebětín |
| 35. | 2147/8 | 120 | 795674 Žebětín |

| | | | |
|------|----------|------|----------------|
| 36. | 2147/9 | 105 | 795674 Žebětín |
| 37. | 2147/10 | 112 | 795674 Žebětín |
| 38. | 2147/12 | 113 | 795674 Žebětín |
| 39. | 2147/13 | 97 | 795674 Žebětín |
| 40. | 2147/37 | 77 | 795674 Žebětín |
| 41. | 2147/39 | 13 | 795674 Žebětín |
| 42. | 2147/41 | 18 | 795674 Žebětín |
| 43. | 2147/42 | 5 | 795674 Žebětín |
| 44. | 2147/125 | 772 | 795674 Žebětín |
| 45. | 2147/127 | 125 | 795674 Žebětín |
| 46. | 2147/128 | 6 | 795674 Žebětín |
| 47. | 2147/131 | 325 | 795674 Žebětín |
| 48. | 2147/133 | 47 | 795674 Žebětín |
| 49. | 2147/134 | 1561 | 795674 Žebětín |
| 50. | 2147/135 | 156 | 795674 Žebětín |
| 51. | 2147/136 | 129 | 795674 Žebětín |
| 52. | 2147/137 | 29 | 795674 Žebětín |
| 53. | 2147/138 | 1217 | 795674 Žebětín |
| 54. | 2147/139 | 92 | 795674 Žebětín |
| 55. | 2147/140 | 192 | 795674 Žebětín |
| 56. | 2147/141 | 67 | 795674 Žebětín |
| 57. | 2147/143 | 63 | 795674 Žebětín |
| 58. | 2147/144 | 121 | 795674 Žebětín |
| 59. | 2147/145 | 1003 | 795674 Žebětín |
| 60. | 2147/146 | 813 | 795674 Žebětín |
| 61. | 2147/149 | 108 | 795674 Žebětín |
| 62. | 2147/150 | 158 | 795674 Žebětín |
| 63. | 2147/153 | 174 | 795674 Žebětín |
| 64. | 2147/155 | 1038 | 795674 Žebětín |
| 65. | 2147/158 | 15 | 795674 Žebětín |
| 66. | 2147/159 | 140 | 795674 Žebětín |
| 67. | 2147/161 | 147 | 795674 Žebětín |
| 68. | 2147/162 | 937 | 795674 Žebětín |
| 69. | 2147/163 | 116 | 795674 Žebětín |
| 70. | 2147/164 | 107 | 795674 Žebětín |
| 71. | 2147/166 | 111 | 795674 Žebětín |
| 72. | 2147/167 | 171 | 795674 Žebětín |
| 73. | 2147/168 | 28 | 795674 Žebětín |
| 74. | 2147/169 | 133 | 795674 Žebětín |
| 75. | 2147/170 | 131 | 795674 Žebětín |
| 76. | 2147/173 | 32 | 795674 Žebětín |
| 77. | 2147/174 | 134 | 795674 Žebětín |
| 78. | 2147/175 | 167 | 795674 Žebětín |
| 79. | 2147/179 | 29 | 795674 Žebětín |
| 80. | 2147/180 | 174 | 795674 Žebětín |
| 81. | 2147/182 | 184 | 795674 Žebětín |
| 82. | 2147/184 | 26 | 795674 Žebětín |
| 83. | 2147/185 | 121 | 795674 Žebětín |
| 84. | 2147/186 | 191 | 795674 Žebětín |
| 85. | 2147/189 | 10 | 795674 Žebětín |
| 86. | 2147/190 | 313 | 795674 Žebětín |
| 87. | 2147/191 | 39 | 795674 Žebětín |
| 88. | 2147/196 | 150 | 795674 Žebětín |
| 89. | 2147/197 | 43 | 795674 Žebětín |
| 90. | 2147/199 | 161 | 795674 Žebětín |
| 91. | 2147/200 | 37 | 795674 Žebětín |
| 92. | 2147/202 | 102 | 795674 Žebětín |
| 93. | 2147/204 | 178 | 795674 Žebětín |
| 94. | 2147/205 | 38 | 795674 Žebětín |
| 95. | 2147/206 | 84 | 795674 Žebětín |
| 96. | 2147/209 | 30 | 795674 Žebětín |
| 97. | 2147/210 | 222 | 795674 Žebětín |
| 98. | 2147/212 | 162 | 795674 Žebětín |
| 99. | 2147/213 | 367 | 795674 Žebětín |
| 100. | 2147/214 | 62 | 795674 Žebětín |
| 101. | 2147/215 | 305 | 795674 Žebětín |
| 102. | 2147/218 | 241 | 795674 Žebětín |
| 103. | 2147/222 | 275 | 795674 Žebětín |
| 104. | 2147/223 | 59 | 795674 Žebětín |
| 105. | 2147/226 | 164 | 795674 Žebětín |
| 106. | 2147/228 | 40 | 795674 Žebětín |
| 107. | 2147/229 | 307 | 795674 Žebětín |

| | | | |
|------|----------|----------|----------------|
| 108. | 2147/230 | 46 | 795674 Žebětín |
| 109. | 2147/232 | 345 | 795674 Žebětín |
| 110. | 2147/233 | 55 | 795674 Žebětín |
| 111. | 2147/238 | 727 | 795674 Žebětín |
| 112. | 2147/248 | 400 | 795674 Žebětín |
| 113. | 2147/250 | 130 | 795674 Žebětín |
| 114. | 2147/256 | 54 | 795674 Žebětín |
| 115. | 2147/260 | 205 | 795674 Žebětín |
| 116. | 2147/262 | 824 | 795674 Žebětín |
| 117. | 2147/264 | 218 | 795674 Žebětín |
| 118. | 2147/266 | 256 | 795674 Žebětín |
| 119. | 2147/269 | 950 | 795674 Žebětín |
| 120. | 2148/1 | 971 | 795674 Žebětín |
| 121. | 2148/2 | 1541 | 795674 Žebětín |
| 122. | 2148/3 | 1011 | 795674 Žebětín |
| 123. | 2148/4 | 347 | 795674 Žebětín |
| 124. | 2148/5 | 143 | 795674 Žebětín |
| 125. | 2148/6 | 563 | 795674 Žebětín |
| 126. | 2148/7 | 480 | 795674 Žebětín |
| 127. | 2148/8 | 538 | 795674 Žebětín |
| 128. | 2148/9 | 516 | 795674 Žebětín |
| 129. | 2148/10 | 442 | 795674 Žebětín |
| 130. | 2148/11 | 1353 | 795674 Žebětín |
| 131. | 2148/14 | 537 | 795674 Žebětín |
| 132. | 2148/15 | 189 | 795674 Žebětín |
| 133. | 2148/16 | 152 | 795674 Žebětín |
| 134. | 2148/17 | 12 | 795674 Žebětín |
| 135. | 2148/21 | 9 | 795674 Žebětín |
| 136. | 2149/5 | 266 | 795674 Žebětín |
| 137. | 2150/8 | 47 | 795674 Žebětín |
| 138. | 2151/14 | 31 | 795674 Žebětín |
| 139. | 2152/19 | 1 | 795674 Žebětín |
| 140. | 2155/7 | 92 | 795674 Žebětín |
| 141. | 2155/16 | 30 | 795674 Žebětín |
| 142. | 2172/23 | 23 | 795674 Žebětín |
| 143. | 2172/26 | 9 | 795674 Žebětín |
| 144. | 2172/27 | 52 | 795674 Žebětín |
| 145. | 2172/28 | 4 | 795674 Žebětín |
| 146. | 2172/30 | 54 | 795674 Žebětín |
| 147. | 2172/32 | 25 | 795674 Žebětín |
| 148. | 2172/33 | 278 | 795674 Žebětín |
| 149. | 2172/34 | 365 | 795674 Žebětín |
| 150. | 2172/35 | 321 | 795674 Žebětín |
| 151. | 2172/40 | 660 | 795674 Žebětín |
| 152. | 2172/41 | 409 | 795674 Žebětín |
| 153. | 2172/46 | 253 | 795674 Žebětín |
| 154. | 2172/48 | 283 | 795674 Žebětín |
| 155. | 2172/49 | 1004 | 795674 Žebětín |
| 156. | 2174/6 | 103 | 795674 Žebětín |
| | | 35 481m2 | |

Podává-li věcně shodnou námítku více navrhovatelů, jsou údaje o nich (jméno, příjmení, adresa a identifikace vlastněné nemovitosti) uvedeny v samostatných přílohách:

| | |
|-------------------------------------|-----|
| <input type="checkbox"/> | ano |
| <input checked="" type="checkbox"/> | ne |

II. Úpřesnění obsahu námítky

k návrhu řešení

textové části

| | | | |
|-------------------------------------|-----|--------------------------|----|
| <input checked="" type="checkbox"/> | ano | <input type="checkbox"/> | ne |
|-------------------------------------|-----|--------------------------|----|

grafické části

| | | | |
|-------------------------------------|-----|--------------------------|----|
| <input checked="" type="checkbox"/> | ano | <input type="checkbox"/> | ne |
|-------------------------------------|-----|--------------------------|----|

k procesu pořizování

| | | | |
|--------------------------|-----|-------------------------------------|----|
| <input type="checkbox"/> | ano | <input checked="" type="checkbox"/> | ne |
|--------------------------|-----|-------------------------------------|----|

III. Údaje o uplatněné námítce k variantě (variantám) konceptu

| | | | | | |
|----|-------------------------------------|-----|-------------------------------------|------|-------------------------------------|
| I. | <input checked="" type="checkbox"/> | II. | <input checked="" type="checkbox"/> | III. | <input checked="" type="checkbox"/> |
|----|-------------------------------------|-----|-------------------------------------|------|-------------------------------------|


Městská část

Žebětín

Katastrální území

Žebětín

| Parcelní čísla pozemků (adresa nemovitosti, doplňující popis lokality) | Viz výše uvedená identifikace pozemků. |
|--|---|
| Obsah námítky | <ol style="list-style-type: none"> 1. Společnost Colonico, a.s. je vlastníkem pozemků uvedených v záhlaví této námítky (dále jen „Pozemky“). Výše uvedené Pozemky mají být podle platného a účinného Územního plánu města Brna z naprosté většiny využívány jako smíšené plochy výroby a služeb (SV) v části též jako plochy pro zemědělskou výrobu. Veškeré pozemky tak mohou být v současné době zastavěny. 2. Dle KÚP by mělo mimo jiné dojít k přeměně využití na sportovní areál (varianta č. I a č. III) nebo na plochu transformace (varianta č. II). 3. Naše společnost, jako vlastník výše uvedených Pozemků, podává tímto námítky vůči Konceptu územního plánu města Brna zhotovenému Arch.Design s.r.o., Sochorova 23, 616 00 Brno, který byl vystavený k veřejnému nahlédnutí od 15.11.2011 do 28.2.2011 (dále jen „KÚP“), a to k variantě č. I, č. II i č. III. (čili ke všem variantám), neboť naše společnost plánuje na výše uvedených pozemcích vybudovat obytný soubor se službami a rekreačními plochami. Vzhledem k tomu, že v současné době probíhá aktualizace Územního plánu města Brna (dále jen „UP“) a součástí aktualizace je i plocha vymezená výše specifikovanými Pozemky ve vlastnictví naší společnosti a je zde předpoklad kladného projednání, nesouhlasíme s žádnou z variant nového konceptu UP, a to v rozsahu uvedeném jak v textové tak grafické části. Pro dokreslení situace sdělujeme, že na výše uvedenou lokalitu již byla zpracována studie URBANISTICKÁ STUDIE ŽEBĚTÍN – ŠIRŠÍ VZTAHY, kterou vypracovalo URBANISMUS ARCHITEKTURA DESIGN-STUDIO, spol. s r.o., a která tvoří přílohu č. 1 těchto námitek (dále jen „Studie“). Tato Studie již byla městskou částí Brno – Žebětín na svém zasedání zastupitelstva č. 35 schválena, stejně tak byla i doporučena k projednávání dílčích změn UP ze strany MMB – OÚPR, což potvrzuje příloha č. 2 těchto námitek – výpis z usnesení č. 35. 4. Vlastník nabýval Pozemky, které byly určeny k zástavbě výrobním stavbami či stavbami k poskytování služeb. V případě, že by došlo ke změně UP dle některé z variant KÚP, znamenalo by to změnu využití Pozemků. Takovou změnou využití Pozemků by bylo zasazeno do vlastnického práva vlastníka a Pozemky v jeho vlastnictví by tak byly zásadně cenově znehodnoceny. Vlastnické právo k věci (nemovitosti) zahrnuje s ní nakládat běžným způsobem (ius disponendi) a také především právo věc držet (ius possidendi), právo s ní nakládat plody a užítky (ususfructus). Změnou využití Pozemků by pak došlo k omezení práva s věcí nakládat (zhoršila by se prodejnost Pozemků) a také práva požívat plody a užítky věci (snižila by se cena Pozemků). 5. Plánovanými změnami, které jsou uvedeny v KÚP by de facto (ve své podstatě i de iure) došlo k nucenému omezení vlastnického práva společností Colonico, a.s. ve smyslu čl. 11 odst. 4 Listiny základních práv a svobod, podle které je „vyvlastnění nebo nucené omezení vlastnického práva možné ve veřejném zájmu, a to na základě zákona a za náhradu“. I kdyby tedy došlo k navrhovaným změnám využití Pozemků, musela by být vlastníku poskytnuta za omezení vlastnického práva adekvátní náhrada, jelikož nelze nuceně omezit vlastnické právo bez poskytnutí náhrady. 6. Změnou využití Pozemků, jak je prozatím navržena ze strany jednotlivých variant KÚP, by také byla rozhodně překročena míra spravedlivé rovnováhy mezi požadavky veřejného zájmu a imperativy na ochranu základních práv vlastníka (ochrana vlastnictví). 7. Záměr vlastníka vybudovat na Pozemcích obytný soubor se službami a rekreačními plochami je zcela v souladu s podmínkami území a především s výše uvedenou Studií, která již byla zastupitelstvem městské části schválena. Vlastník by se tak schválením zcela odlišných variant KÚP dostal do situace, kdy by veškeré investice, které již provedl, a které vycházely nejen ze současného stavu pozemků, ale i z plánů městské části a ve výsledku i ze Studie byly zmařeny! Vlastník však věří, že bude postupováno v souladu s tím, jak bylo doposud v lokalitě Žebětín avizováno – tj. v souladu se Studií a nedojde tak ke zmaru jeho investic a legitimního očekávání. 8. Výstavba sportovního areálu takových rozměrů, jak je uvedeno v KÚP, není v této lokalitě rozhodně vhodným řešením pro využití Pozemků, jelikož pro obyvatele Brna by byl tento sportovní areál vzhledem ke své poloze velice špatně dostupný a dozajista by ani nemohla být využita jeho celá kapacita. 9. Vlastník pozemků má za to, že nad rámec výše uvedeného by nejhodnějším řešením předmětné lokality bylo její využití k zástavbě rodinnými domy, nicméně s ohledem na potřeby města Brna a bydlení v předmětné městské části bylo přistoupeno k návrhu řešení lokality jako obytného souboru se službami a rekreačními plochami, jak je uvedeno ve Studií. 10. Vzhledem ke shora uvedeným důvodům proto vlastník navrhuje: <ol style="list-style-type: none"> I. Aby bylo využití Pozemků určeno k zástavbě rodinnými domy tak, jak je jeho záměrem a Pozemky tak byly v KÚP označeny jako BO – plochy bydlení. <p style="text-align: center;">In eventum</p> <ol style="list-style-type: none"> II. Vlastník také popřípadě považuje za dobrý kompromis mezi veřejným zájmem a soukromým zájmem vlastníka řešení, které je uvedeno v příloze č. 1 těchto námitek, kterou tvoří Studie – čili URBANISTICKÁ STUDIE ŽEBĚTÍN – ŠIRŠÍ VZTAHY, kterou vypracovalo URBANISMUS ARCHITEKTURA DESIGN- |

| | |
|--|--|
| | <p>STUDIO, spol s r.o. V této Studii jsou Pozemky rozděleny do třech kategorií užití. Jedná se o plochy bydlení (BO), dále o plochy smíšené (SO) a také o navrhované plochy sportovní (R). Řešení uvedené ve Studii dle názoru vlastníka lépe koresponduje s veřejným zájmem a je vyváženější a pro uvedenou lokalitu také mnohem vhodnější, než jakékoliv ze tří návrhů změn uvedených v KÚP.</p> |
| <p>IV. Grafická příloha k námitce</p> | <p><input checked="" type="checkbox"/> ano <input type="checkbox"/> ne</p> |
| <p>V. Ostatní přílohy - zmocnění zástupce veřejnosti, ve smyslu § 23 ods.2 a 3 stavebního zákona ano <input type="checkbox"/> ne <input checked="" type="checkbox"/></p> | |
| <p>VI. Preference varianty konceptu: <u>žádná z předložených variant.</u></p> | |
| <p>V Brně dne 2.3.2011</p> | <p style="text-align: center;">  ----- Za společnost Colónico, a.s.: Ing. Igor Falt, předseda představenstva Ing. Libor Šparlínek, člen představenstva </p> |



ÚŘAD MĚSTSKÉ ČÁSTI, STAROSTA, KŘIVÁNKOVO NÁM. 35, 641 00 BRNO

VÁŠ DOPIS ZN.:

ZE DNE:

NAŠE ZN.: STA/09/1005

SPIS. ZN.:

FUERTES DEVELOPMENT, s.r.o.

p. Ing. Zdeněk Přichystal, jednatel společnosti

Tieskačova 1660

664 34 KUŘIM

VYŘIZUJE: Ing. Ivana Faktorová

TEL.: 546 217 110

FAX: 546 217 301

E-MAIL: tajemnik@zebetin.cz

DATUM: 2009-06-15

Výpis z usnesení č. 35 Zastupitelstva MČ Brno-Žebětín

Bod I/1 Žádost o úpravu funkčních ploch v Územním plánu města Brna – lokalita starý zemědělský statek v k. ú. Žebětín

Zastupitelstvo městské části Brno-Žebětín na svém mimořádném jednání, konaném dne 10. června 2009, projednalo žádost Vaší společnosti o změnu funkčních ploch stávajícího Územního plánu města Brna, k.ú. Žebětín a přijalo následující usnesení:

Zastupitelstvo městské části Brno-Žebětín

*** revokovalo** usnesení, které bylo přijato na 13. zasedání ZMČ dne 19. 12. 2007 pod bodem č. 15.

*** vzalo na vědomí** „Urbanistickou studii Žebětín – širší vztahy“, zpracovanou Ing. arch. Antonínem Hladíkem, UAD-Studio, spol. s r. o. – únor 2009 (jednomyslně).

*** vzalo na vědomí** Urbanistickou a technickou specifikaci využití území starého zemědělského statku v k.ú. Žebětín, předloženou Arch. desing s.r.o. ze dne 13. 10. 2007, jako závazný podklad pro žádost o provedení úpravy stávající funkční plochy SV na funkční plochu SO, BO a R v provedení úpravy stávající funkční plochy PZ na BO v Územním plánu města Brna – lokalita starý zemědělský statek v k. ú. Žebětín (jednomyslně).

*** doporučilo** Statutárnímu městu Brno pořízení změny územního plánu pro danou lokalitu s cílem prověřit možnost změny funkčních ploch smíšených výroby a služeb na smíšené plochy obchodu a služeb a rekreaci a dále změnu plochy pro zemědělskou výrobu na plochy obecného bydlení včetně řešení širších vztahů za účelem urbanistického zhodnocení území a zlikvidování nefunkčních pozůstatků bývalé zemědělské výroby (jednomyslně).

STATUTÁRNÍ MĚSTO BRNO
MĚSTSKÁ ČÁST BRNO - ŽEBĚTÍN
starosta
641 00 BRNO, Křivánkovo nám. 35

Ing. Vít Beran
starosta MČ Brno-Žebětín

Navrhovatelé usnesení:

Václav Kříž v. r.

Alena Procházková v. r.

N 1166 Her.



MAGISTRÁT MĚSTA BRNA
ODBOR ÚZEMNÍHO PLÁNOVÁNÍ A
ROZVOJE

| | |
|-----------------------|--|
| Pořadové číslo návrhu | MAGISTRÁT MĚSTA BRNA Odbor územního plánování a rozvoje |
| Došlo dne: | - 9 -03- 2011 |

Č.j. MMB: 0102589
Přil.:

NÁMITKA KE KONCEPTU ÚZEMNÍHO PLÁNU MĚSTA BRNA

podle ustanovení § 48 odst. 2 zákona č. 183/2006 Sb., o územním plánování a stavebním řádu (stavební zákon) v platném znění

I. Identifikační údaje vlastníka/zástupce veřejnosti podávajících námitku

| | |
|---|--|
| Jméno, příjmení fyzické osoby/ název právnické osoby | <u>Ing. Lubomír Vysočán - předseda ZO ČZS Čechovůžek</u> |
| Adresa / sídlo | <u>Brno - Státina, Stráuska 34</u> |
| Identifikace vlastněné nemovitosti | <u>zahradková osada Stráuska</u> |

Podává-li věcně shodnou námitku více navrhovatelů, jsou údaje o nich (jméno, příjmení, adresa a identifikace vlastněné nemovitosti) uvedeny v samostatných přílohách ano
 ne

II. Upřesnění obsahu námítky

| | | |
|--|---|--|
| k návrhu řešení | | k procesu pořizování |
| textové části <input type="checkbox"/> ano <input checked="" type="checkbox"/> ne | grafické části <input checked="" type="checkbox"/> ano <input type="checkbox"/> ne | <input type="checkbox"/> ano <input type="checkbox"/> ne |

III. Údaje o uplatněné námitce k variantě (variantám) konceptu I. II. III.

| | |
|--|---|
| Městská část | <u>Brno - Státina</u> |
| Katastrální území | <u>Státina</u> |
| Parcelní čísla pozemků (adresa nemovitosti, doplňující popis lokality) | <u>440 - 487, 285 a více prostor mezi ulicemi Stráuska a Podstráuska</u> |
| Obsah námítky | <u>Žádáme zachovat zahradkovou osadu v přívoreném vzhledu současněho stavu, ne změnit na městskou zeď. Rozšířit plochu R i na stávající zahradky a ponechat prostor před RD ujdostavbu ulicí Stráuska na pro bydlení. (existence již, sítí)</u> |

IV. Grafická příloha k námitce ano
 ne byla podána již na podzim 2010

V. Ostatní přílohy - zmocnění zástupce veřejnosti, ve smyslu § 23 odst.2 a 3 stavebního zákona ano ne

VI. Preference varianty konceptu I. varianta II. varianta

| | |
|---|---|
| <u>Brno - Státina</u> dne <u>3.3.2011</u> | Číslo org. III. varianta <u>Český zpravodaj v SVAZ</u> <u>... zpravodaj org. Podstráuska - Čechovůžky</u> podpis vlastníka / zástupce veřejnosti |
|---|---|

Vyplněný formulář zašlete nejpozději do 10.3.2011 na adresu :
Magistrát města Brna, Odbor územního plánování a rozvoje, Kounicova 67, 601 67 Brno
(viz veřejná vyhláška)

N 978

Kc

MAGISTRÁT MĚSTA BRNA
Odbor územního plánování a rozvoje

Došlo dne. - 9 - 03 - 2011

MAGISTRÁT MĚSTA BRNA, MMB: 0102593
ODBOR ÚZEMNÍHO PLÁNOVÁNÍ A ROZVOJE
Kounicova 67
601 67 Brno

| | |
|---------------------|----|
| Pořadové č. námítky | N/ |
|---------------------|----|

NÁMITKY KE KONCEPTU ÚZEMNÍHO PLÁNU MĚSTA BRNA

podle ustanovení § 48 odst. 2 zákona č. 183/2006 Sb., o územním plánování a stavebním řádu (stavební zákon) v platném znění.

I. Identifikační údaje vlastníka/zástupce veřejnosti podávajících námítky

Jméno, příjmení fyzické osoby/
název právnické osobyKvětoslav Černý
r.č. 440805/415
bytem Brno, Křivánkovo náměstí 158/22, PSČ 641 00 (dále též jako „vlastník“)Identifikace vlastněné
nemovitosti

| Pořadové číslo | Pozemek p.č. | Výměra m ² | Katastrální území |
|----------------|--------------|-----------------------|-------------------|
| 1. | 2147/148 | 147 m ² | Žebětín 795674 |
| 2. | 2147/151 | 182 m ² | Žebětín 795674 |
| 3. | 2147/152 | 585 m ² | Žebětín 795674 |
| 4. | 2147/154 | 187 m ² | Žebětín 795674 |
| 5. | 2147/156 | 229 m ² | Žebětín 795674 |
| 6. | 2147/157 | 164 m ² | Žebětín 795674 |
| 7. | 2147/160 | 114 m ² | Žebětín 795674 |
| 8. | 2147/165 | 156 m ² | Žebětín 795674 |
| 9. | 2147/171 | 128 m ² | Žebětín 795674 |
| 10. | 2147/172 | 426 m ² | Žebětín 795674 |
| 11. | 2147/176 | 131 m ² | Žebětín 795674 |
| 12. | 2147/177 | 367 m ² | Žebětín 795674 |
| 13. | 2147/183 | 333 m ² | Žebětín 795674 |
| 14. | 2147/188 | 165 m ² | Žebětín 795674 |
| 15. | 2147/193 | 564 m ² | Žebětín 795674 |
| 16. | 2147/208 | 315 m ² | Žebětín 795674 |
| 17. | 2147/216 | 15 m ² | Žebětín 795674 |
| 18. | 2147/225 | 207 m ² | Žebětín 795674 |
| 19. | 2147/236 | 125 m ² | Žebětín 795674 |
| 20. | 2147/243 | 66 m ² | Žebětín 795674 |
| 21. | 2147/246 | 122 m ² | Žebětín 795674 |
| 22. | 2147/251 | 66 m ² | Žebětín 795674 |
| 23. | 2147/252 | 133 m ² | Žebětín 795674 |
| 24. | 2147/253 | 52 m ² | Žebětín 795674 |
| 25. | 2147/257 | 125 m ² | Žebětín 795674 |
| 26. | 2147/258 | 85 m ² | Žebětín 795674 |
| 27. | 2147/259 | 51 m ² | Žebětín 795674 |

| | | | |
|-----|----------|--------------------|----------------|
| 28. | 2147/263 | 101 m ² | Žebětín 795674 |
| 29. | 2172/22 | 141 m ² | Žebětín 795674 |
| 30. | 2172/25 | 317 m ² | Žebětín 795674 |
| 31. | 2172/37 | 100 m ² | Žebětín 795674 |
| 32. | 2172/38 | 249 m ² | Žebětín 795674 |
| 33. | 2172/43 | 272 m ² | Žebětín 795674 |
| 34. | 2172/45 | 250 m ² | Žebětín 795674 |
| 35. | 2172/47 | 249 m ² | Žebětín 795674 |
| | | 6919 m | |

a dále

| Pořadové číslo | Pozemek p.č. | Výměra m ² | Katastrální území |
|----------------|--------------|-----------------------|-------------------|
| 1. | 2147/178 | 167 m ² | Žebětín 795674 |
| 2. | 2147/181 | 161 m ² | Žebětín 795674 |
| 3. | 2147/187 | 147 m ² | Žebětín 795674 |
| 4. | 2147/192 | 165 m ² | Žebětín 795674 |
| 5. | 2147/194 | 110 m ² | Žebětín 795674 |
| 6. | 2147/198 | 112 m ² | Žebětín 795674 |
| 7. | 2147/201 | 1039 m ² | Žebětín 795674 |
| 8. | 2147/203 | 223 m ² | Žebětín 795674 |
| 9. | 2147/207 | 219 m ² | Žebětín 795674 |
| 10. | 2147/211 | 556 m ² | Žebětín 795674 |
| 11. | 2147/219 | 773 m ² | Žebětín 795674 |
| 12. | 2147/220 | 7 m ² | Žebětín 795674 |
| 13. | 2147/221 | 18 m ² | Žebětín 795674 |
| 14. | 2147/224 | 14 m ² | Žebětín 795674 |
| 15. | 2147/227 | 506 m ² | Žebětín 795674 |
| 16. | 2147/231 | 344 m ² | Žebětín 795674 |
| 17. | 2147/234 | 728 m ² | Žebětín 795674 |
| 18. | 2147/235 | 326 m ² | Žebětín 795674 |
| 19. | 2147/239 | 255 m ² | Žebětín 795674 |
| 20. | 2147/240 | 136 m ² | Žebětín 795674 |
| 21. | 2147/242 | 179 m ² | Žebětín 795674 |
| 22. | 2147/247 | 1 m ² | Žebětín 795674 |
| 23. | 2147/249 | 132 m ² | Žebětín 795674 |
| 24. | 2147/254 | 158 m ² | Žebětín 795674 |
| 25. | 2147/255 | 682 m ² | Žebětín 795674 |
| 26. | 2147/261 | 228 m ² | Žebětín 795674 |
| 27. | 2147/265 | 253 m ² | Žebětín 795674 |
| 28. | 2148/12 | 539 m ² | Žebětín 795674 |
| 29. | 2148/13 | 500 m ² | Žebětín 795674 |
| 30. | 2148/18 | 238 m ² | Žebětín 795674 |
| 31. | 2148/20 | 57 m ² | Žebětín 795674 |
| 32. | 2155/2 | 12 m ² | Žebětín 795674 |
| 33. | 2155/3 | 6 m ² | Žebětín 795674 |
| 34. | 2155/6 | 98 m ² | Žebětín 795674 |
| 35. | 2155/17 | 34 m ² | Žebětín 795674 |
| 36. | 2172/29 | 365 m ² | Žebětín 795674 |
| 37. | 2172/31 | 243 m ² | Žebětín 795674 |
| 38. | 2172/36 | 624 m ² | Žebětín 795674 |
| 39. | 2172/39 | 360 m ² | Žebětín 795674 |
| 40. | 2172/42 | 944 m ² | Žebětín 795674 |
| 41. | 2172/44 | 512 m ² | Žebětín 795674 |

| | | | |
|-----|---------|-----------------------------|----------------|
| 42. | 2141/11 | 78 m ² | Žebětín 795674 |
| 43. | 2141/14 | 133 m ² | Žebětín 795674 |
| 44. | 2141/16 | 69 m ² | Žebětín 795674 |
| 45. | 2142/10 | 7 m ² | Žebětín 795674 |
| 46. | 2142/12 | 121 m ² | Žebětín 795674 |
| 47. | 2142/16 | 200 m ² | Žebětín 795674 |
| 48. | 2142/18 | 111 m ² | Žebětín 795674 |
| 49. | 2143/15 | 84 m ² | Žebětín 795674 |
| 50. | 2143/16 | 95 m ² | Žebětín 795674 |
| 51. | 2143/20 | 18 m ² | Žebětín 795674 |
| 52. | 2144/16 | 59 m ² | Žebětín 795674 |
| 53. | 2144/17 | 63 m ² | Žebětín 795674 |
| 54. | 2147/11 | 263 m ² | Žebětín 795674 |
| 55. | 2147/36 | 9 m ² | Žebětín 795674 |
| 56. | 2147/38 | 38 m ² | Žebětín 795674 |
| | | 13.519 m² | |

Podává-li věcně shodnou námítku více navrhovatelů, jsou údaje o nich (jméno, příjmení, adresa a identifikace vlastněné nemovitosti) uvedeny v samostatných přílohách:

| | |
|-------------------------------------|-----|
| <input type="checkbox"/> | ano |
| <input checked="" type="checkbox"/> | ne |

II. Upřesnění obsahu námítky

| | | | |
|---|---|------------------------------|--|
| k návrhu řešení | | k procesu pořizování | |
| textové části | grafické části | | |
| <input checked="" type="checkbox"/> ano <input type="checkbox"/> ne | <input checked="" type="checkbox"/> ano <input type="checkbox"/> ne | <input type="checkbox"/> ano | <input checked="" type="checkbox"/> ne |

III. Údaje o uplatněné námítce k variantě (variantám) konceptu I. II. III.

Městská část

Žebětín

Katastrální území


Žebětín

Parcelní čísla pozemků
(adresa nemovitosti,
doplňující popis lokality)

Viz výše uvedená identifikace pozemků.

Obsah námítky

- Prohlašuji, že jsem vlastníkem pozemků uvedených v záhlaví této námítky (dále jen „Pozemky“). Výše uvedené Pozemky mají být podle platného a účinného Územního plánu města Brna z naprosté většiny využívány jako smíšené plochy výroby a služeb (SV) v části též jako plochy pro zemědělskou výrobu. **Veškeré pozemky tak mohou být v současné době zastavěny.**
- Dle KÚP by mělo mimo jiné dojít k přeměně využití na sportovní areál (varianta č. I a č. III) nebo na plochu transformace (varianta č. II).
- Jako vlastník výše uvedených Pozemků, podávám tímto námítky vůči Konceptu územního plánu města Brna zhotovenému Arch.Design s.r.o., Sochorova 23, 616 00 Brno, který byl vystavený k veřejnému nahlédnutí od 15.11.2011 do 28.2.2011 (dále jen „KÚP“), a to k variantě č. I, č. II i č. III. (čili ke všem variantám), neboť plánuji na výše uvedených pozemcích vybudovat obytný soubor se službami a rekreačními plochami. Vzhledem k tomu, že v současné době probíhá aktualizace Územního plánu města Brna (dále jen „UP“) a součástí aktualizace je i plocha vymezená výše specifikovanými Pozemky v mém vlastnictví a je zde předpoklad kladného projednání, nesouhlasím s žádnou z variant nového konceptu UP, a to v rozsahu uvedeném jak v textové tak grafické části. Pro dokreslení situace sděluji, že na výše uvedenou lokalitu již byla zpracována studie URBANISTICKÁ STUDIE ŽEBĚTÍN – ŠIRŠÍ VZTAHY, kterou vypracovalo URBANISMUS ARCHITEKTURA DESIGN-STUDIO, spol. s r.o., a která tvoří přílohu č. 1 těchto námítek (dále jen „Studie“). Tato Studie již byla městskou částí Brno – Žebětín na svém zasedání zastupitelstva č. 35 schválena, stejně tak byla i doporučena k projednávání dílčích změn UP ze strany MMB – OÚPR, což potvrzuje příloha č. 2 těchto námítek – výpis z usnesení č. 35.
- Vlastník nabýval Pozemky, které byly určeny k zástavbě výrobním stavbami či stavbami k poskytování služeb. V případě, že by došlo ke změně ÚP dle některé z variant KÚP, znamenalo by to změnu využití Pozemků. Takovou změnou využití Pozemků by bylo zasaženo do vlastnického práva vlastníka a Pozemky v jeho vlastnictví by tak byly

| | |
|--|--|
| | <p>zásadně cenově znehodnoceny. Vlastnické právo k věci (nemovitosti) zahrnuje tzv. vlastnickou třídu, do které patří právo věc držet (ius possidendi), právo s ní nakládat běžným způsobem (ius disponendi) a také především právo věc užívat a požívat její plody a užítky (ususfructus). Změnou využití Pozemků by pak došlo k omezení práva s věcí nakládat (zhoršila by se prodejnost Pozemků) a také práva požívat plody a užítky věci (snížila by se cena Pozemků).</p> <p>5. Plánovanými změnami, které jsou uvedeny v KÚP by de facto (ve své podstatě i de iure) došlo k nucenému omezení vlastnického práva vlastníka ve smyslu čl. 11 odst. 4 Listiny základních práv a svobod, podle které je „vyvlastnění nebo nucené omezení vlastnického práva možné ve veřejném zájmu, a to na základě zákona a za náhradu“. I kdyby tedy došlo k navrhovaným změnám využití Pozemků, musela by být vlastníku poskytnuta za omezení vlastnického práva adekvátní náhrada, jelikož nelze nuceně omezit vlastnické právo bez poskytnutí náhrady.</p> <p>6. Změnou využití Pozemků, jak je prozatím navržena ze strany jednotlivých variant KÚP, by také byla rozhodně překročena míra spravedlivé rovnováhy mezi požadavky veřejného zájmu a imperativy na ochranu základních práv vlastníka (ochrana vlastnictví).</p> <p>7. Je mi znám záměr společnosti Colonico, a.s., IČ: 277 00 631, se sídlem Brno, Pisárky, Hlinky 505/118, PSČ 603 00 (dále jen „Colonico“) vybudovat na pozemcích této společnosti, jakož i na Pozemcích obytný soubor se službami a rekreačními plochami a mám za to, že tento záměr je zcela v souladu s podmínkami území a především s výše uvedenou Studii, která již byla zastupitelstvem městské části schválena.</p> <p>8. Schválením zcela odlišných variant KÚP bych se dostal do situace, kdy by veškeré investice, které jsem provedl, a které vycházely nejen ze současného stavu Pozemků, ale i z plánů městské části a ve výsledku i ze Studie byly zmařeny a tím, by došlo i ke zmaření záměrů společnosti Colonico. Věřím však, že bude postupováno v souladu s tím, jak bylo doposud v lokalitě Žebětín avizováno – tj. v souladu se Studií a nedojde tak ke zmaru mého legitimního očekávání a provedených investic.</p> <p>9. Výstavba sportovního areálu takových rozměrů, jak je uvedeno v KÚP, není v této lokalitě rozhodně vhodným řešením pro využití Pozemků, jelikož pro obyvatele Brna by byl tento sportovní areál vzhledem ke své poloze velice špatně dostupný a dozajista by ani nemohla být využita jeho celá kapacita.</p> <p>10. Osobně mám za to, že nejvhodnějším řešením předmětné lokality by bylo její využití k zástavbě rodinnými domy, nicméně s ohledem na potřeby města Brna a bydlení v předmětné městské části souhlasím i s řešením lokality jako obytného souboru se službami a rekreačními plochami, jak je uvedeno ve Studií.</p> <p>11. Vzhledem ke shora uvedeným důvodům proto navrhuji:</p> <p>I. Aby bylo využití Pozemků určeno k zástavbě rodinnými domy tak, jak je jeho záměrem a Pozemky tak byly v KÚP označeny jako BO – plochy bydlení.</p> <p style="text-align: center;">in eventum</p> <p>II. Vlastník také popřípadě považuje za dobrý kompromis mezi veřejným zájmem a soukromým zájmem vlastníka řešení, které je uvedeno v příloze č. 1 těchto námitek, kterou tvoří Studie – čili URBANISTICKÁ STUDIE ŽEBĚTÍN – ŠIRŠÍ VZTAHY, kterou vypracovalo URBANISMUS ARCHITEKTURA DESIGN-STUDIO, spol s r.o. V této Studií jsou Pozemky rozděleny do třech kategorií užití. Jedná se o plochy bydlení (BO), dále o plochy smíšené (SO) a také o navrhované plochy sportovní (R). Řešení uvedené ve Studií dle názoru vlastníka lépe koresponduje s veřejným zájmem a je vyváženější a pro uvedenou lokalitu také mnohem vhodnější, než jakékoliv ze tří návrhů změn uvedených v KÚP.</p> |
| <p>IV. Grafická příloha k námitce</p> | <p><input checked="" type="checkbox"/> ano</p> <p><input type="checkbox"/> ne</p> |
| <p>V. Ostatní přílohy - zmocnění zástupce veřejnosti, ve smyslu § 23 odst.2 a 3 stavebního zákona ano <input type="checkbox"/> ne <input checked="" type="checkbox"/></p> | |
| <p>VI. Preference varianty konceptu: <u>žádná z předložených variant.</u></p> | |
| <p>V Brně dne 2.3.2011</p> | <p style="text-align: center;">  Květoslav Černý </p> |



ÚŘAD MĚSTSKÉ ČÁSTI, STAROSTA, KŘIVÁNKOVO NÁM. 35, 641 00 BRNO

VÁŠ DOPIS ZN.:

ZE DNE:

NAŠE ZN.: STA/09/1005

SPIS. ZN.:

FUERTES DEVELOPMENT, s.r.o.

p. Ing. Zdeněk Přichystal, jednatel společnosti

Tleskačova 1660

664 34 KUŘIM

VYŘIZUJE: Ing. Ivana Faktorová

TEL.: 546 217 110

FAX: 546 217 301

E-MAIL: tajemník@zebetin.cz

DATUM: 2009-06-15

Výpis z usnesení č. 35 Zastupitelstva MČ Brno-Žebětín

Bod I/1 Žádost o úpravu funkčních ploch v Územním plánu města Brna – lokalita starý zemědělský statek v k. ú. Žebětín

Zastupitelstvo městské části Brno-Žebětín na svém mimořádném jednání, konaném dne 10. června 2009, projednalo žádost Vaší společnosti o změnu funkčních ploch stávajícího Územního plánu města Brna, k.ú. Žebětín a přijalo následující usnesení:

Zastupitelstvo městské části Brno-Žebětín

*** revokovalo usnesení, které bylo přijato na 13. zasedání ZMČ dne 19. 12. 2007 pod bodem č. 15.**

***vzalo na vědomí „Urbanistickou studii Žebětín – širší vztahy“, zpracovanou Ing. arch. Antonínem Hladíkem, UAD-Studio, spol. s r. o. – únor 2009 (jednomyslně).**

***vzalo na vědomí Urbanistickou a technickou specifikaci využití území starého zemědělského statku v k.ú. Žebětín, předloženou Arch. desing s.r.o. ze dne 13. 10. 2007, jako závazný podklad pro žádost o provedení úpravy stávající funkční plochy SV na funkční plochu SO, BO a R v provedení úpravy stávající funkční plochy PZ na BO v Územním plánu města Brna – lokalita starý zemědělský statek v k. ú. Žebětín (jednomyslně).**

***doporučilo Statutárnímu městu Brnu pořízení změny územního plánu pro danou lokalitu s cílem prověřit možnost změny funkčních ploch smíšených výroby a služeb na smíšené plochy obchodu a služeb a rekreaci a dále změnu plochy pro zemědělskou výrobu na plochy obecného bydlení včetně řešení širších vztahů za účelem urbanistického zhodnocení území a zlikvidování nefunkčních pozůstatků bývalé zemědělské výroby (jednomyslně).**

STATUTÁRNÍ MĚSTO BRNO
MĚSTSKÁ ČÁST BRNO - ŽEBĚTÍN
starosta
641 00 BRNO, Křivánkovo nám. 35


Ing. Vít Beran
starosta MČ Brno-Žebětín

Navrhovatelé usnesení:


Václav Kříž v. r.


Alena Procházková v. r.

URBANISTICKÁ STUDIE ŽEBĚTÍN ŠIRŠÍ VZTAHY



URBANISMUS ARCHITEKTURA DESIGN-STUDIO, spol.s r.o.





URBANISTICKÁ STUDIE ŽEBĚTÍN - ŠIRŠÍ VZTAHY

OBSAH

| | |
|---|---|
| 1. Současný stav uspořádání území dle ÚPmB – hlavní problémy..... | 2 |
| 2. Fotodokumentace současného stavu využití území | 3 |
| 3. Návrh řešení širších vztahů..... | 4 |
| 4. Podklad pro návrh změny územního plánu..... | 5 |
| Příloha – Vyjádření DPMB..... | 6 |

URBANISMUS ARCHITEKTURA DESIGN-STUDIO, spol.s r.o

Ing.arch. Hladík

1. SOUČASNÝ STAV USPOŘÁDÁNÍ ÚZEMÍ DLE ÚPMB – HLAVNÍ PROBLÉMY

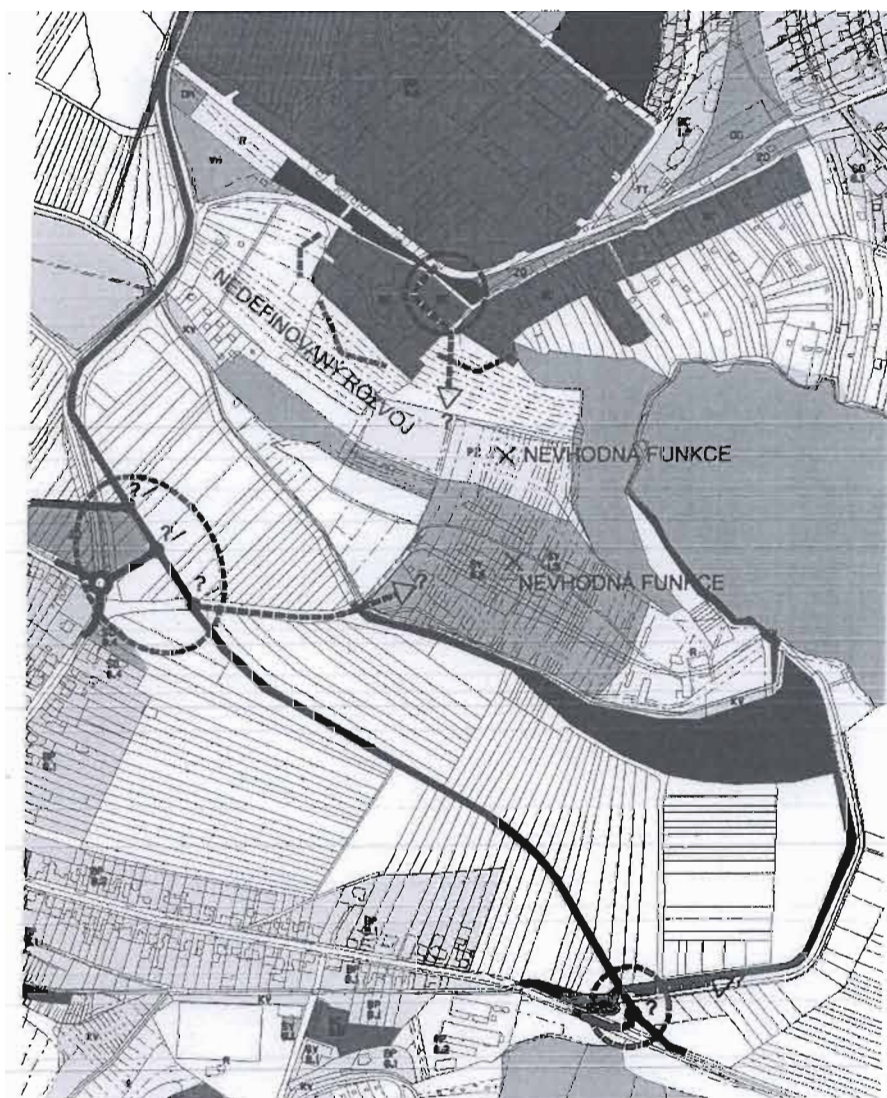
V území byly uskutečněny změny ÚPmB, které umožňují rozvoj bytové funkce prostoru jižně od ul. Kamechy.

Současně s tím nebyly vymezeny dostatečným způsobem zásady prostorového uspořádání širšího území.

Struktura ploch v tomto území podle současného platného ÚPmB naznačuje, že rozvoj zde zdaleka není ukončen.

Původní záměr ÚPmB - využít plochy bývalého zemědělského družstva pro jiný účel funkce smíšené výrobní /SV/ byl motivován především zájmem zachovat resp. vytvořit pracovní příležitosti, v území převážně rezidenčním. Poloha plochy a její odtrženost od ostatního urbanizovaného území byla jednou z příčin, proč k naplnění tohoto záměru nedošlo (současně se prokazuje, že investoři pro stavby výrobních služeb a ostatní drobné výroby vyhledávají taková území, kde jsou zajištěny přímé vazby na dopravní infrastrukturu a ostatní služby)

Na druhé straně se v tomto prostoru projevuje zájem vlastníků pozemků plochy SV transformovat na plochy pro bydlení plochy (BO) smíšené (SO) a sportovní (R).



ÚZEMNÍ PLÁN MĚSTA BRNA

2. FOTODOKUMENTACE SOUČASNÉHO STAVU VYUŽITÍ ÚZEMÍ



3. NÁVRH ŘEŠENÍ ŠIRŠÍCH VZTAHŮ

Návrh vychází z již známých záměrů nového využití areálu bývalého ZD – tj. žádoucí konverze brownfields podle urbanistické studie „Žebětín“,

Konverze plochy v ÚP předpokládána pro smíšené funkce – SV, nově plochy člení na funkce smíšené - SO, rekreace a sport, a bydlení. Současně se v území projevuje zájem dalších vlastníků o změny využití plochy na bydlení. Tato funkční skladba dává nový impuls také pro dořešení prostorového uspořádání širšího území.

Východiskem řešení je na jedné straně funkční propojení (svázání) s územím Kamechů, na druhé straně zdůraznění terénního zlomu směrem k Žebětínu vytvořením „zeleného horizontu“, a stabilizaci koridoru krajinné zeleně v údolnici potoka Vrbovce, jako dvou charakteristických přírodních faktorů.

Biologické hodnocení urbanistického celku zpracovaného ve smyslu § 67 zákona č. 114/1992 Sb. (Ageris, červen 2008) dokládá, že změny využití území severně od Vrbovce nevyvolají škodlivý zásah do přírodních systémů. Významné krajinné prvky ze zákona, které případně budou dotčeny, nebudou narušeny z hlediska své obnovy a nebude ohrožena nebo oslabena jejich ekologicko stabilizační funkce. Zásah do lesních porostů a populací rostlin a živočichů bude nevýznamný a nebudou škodlivě zasaženy zvláště chráněné druhy živočichů pozorované v řešeném území ani nebude negativně zasažen jejich biotop.

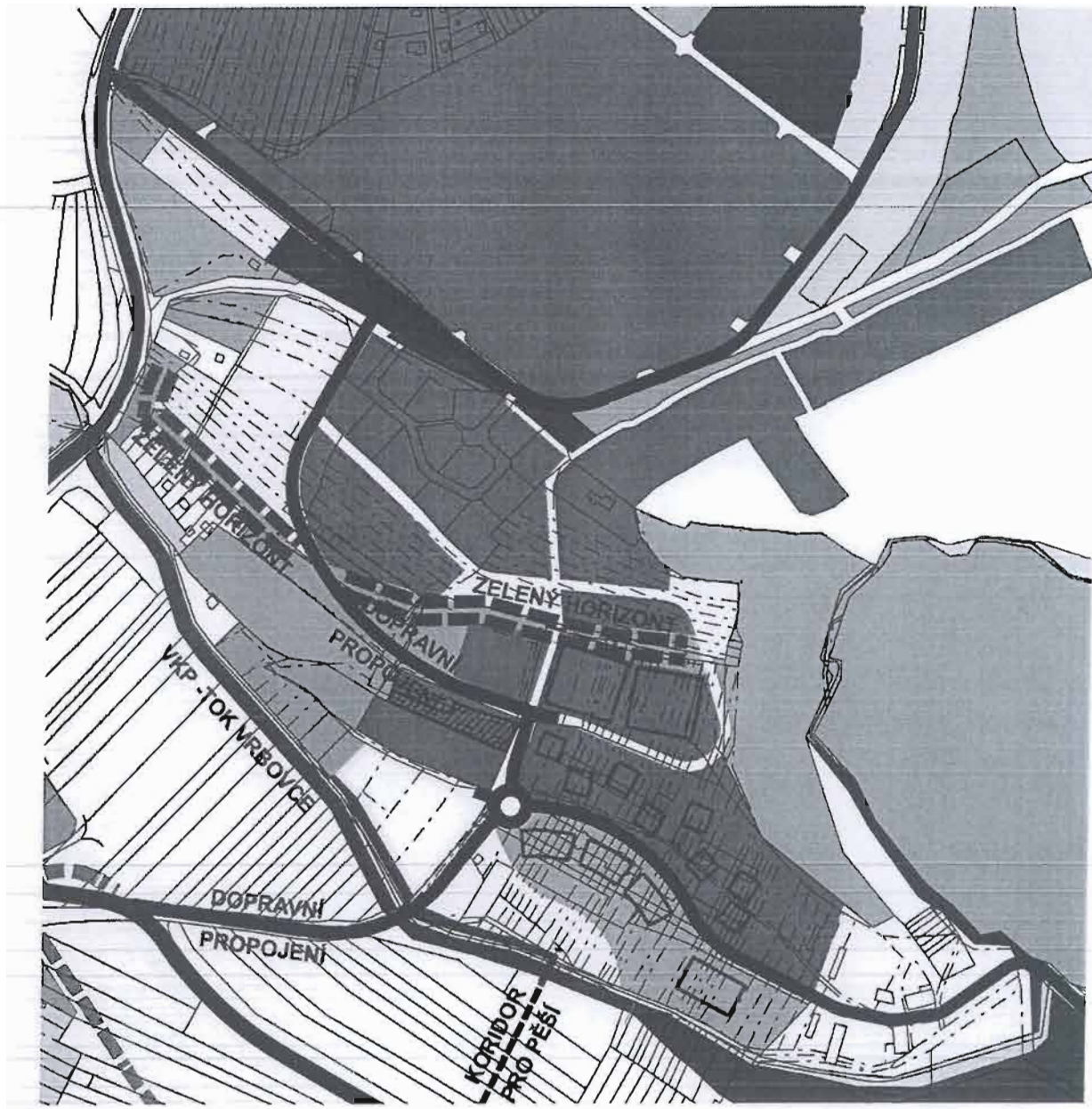
Návrh řešení širších vztahů zahrnuje:

- Rozšíření struktury ploch pro funkce bydlení a doplnění o plochy pro sport a rekreaci s cílem jednoznačně dokončit urbanizaci území jižně od ul.Kamechy.
- Zónování území tak, aby plochy v kontaktu s přírodním a krajinným prostředím byly využívány pro sport a rekreaci
- Zachování dostatečné dimenze údolní nivy potoka Vrbovce
- Prověření všech reálných komunikačních vazeb zajišťujících prostupnost územím, které umožní obsluhu MHD (viz. Vyjádření DPMB)

Návrh širších vztahů prokazuje účelnost pořízení změny územního plánu města Brna zejména pro ochranu dopravních koridorů a prostupů územím.

S ohledem na atraktivitu území, do které zejména v kontaktu s ul. Kamechy vybavenou technickou infrastrukturou směřují zájmy investorů je záměr pořídit změnu naléhavý.

4. PODKLAD PRO NÁVRH ZMĚNY ÚZEMNÍHO PLÁNU



URBANISTICKO ARCHITEKTONICKÁ STUDIE

ŽEBĚTÍN

PROJEKTOVALI: ING. JUDITA ANTONIHOVÁ S. R. O.
AUTOR: MGR. JUDITA ANTONIHOVÁ
INVESTOR: MĚSTSKÝ ÚŘAD ŽEBĚTÍN
DATUM: 12.10.2007



ARCHITEKTONICKO URBANISTICKÁ STUDIE ŽEBĚTÍN

Textová část

- 1 Identifikační údaje
- 2 Zadání urbanistické studie
- 3 Vymezení řešeného území
- 4 Urbanisticko architektonický koncept
- 5 Vztah vůči ÚPmB
- 6 Situování záměru z pohledu biologie a krajinné hodnoty území a ochrany přírody
- 7 Fauna a flóra
- 8 Dopravní řešení
- 9 Zásobování vodou, plynem, odtokem odpadních vod
- 10 Zásobování elektrickou energií
- 11 Bilance ploch a objemů

Výkresová část

- | | | |
|---|------------------------|----------|
| 1 | Širší vztahy | M 1:5000 |
| 2 | Územní plán | M 1:5000 |
| 3 | Zastavovací studie | M 1:1000 |
| 4 | Situace – katastr | M 1:1000 |
| 5 | Urbanistické řezy | M 1:1000 |
| 6 | Vizualizace – pohled 1 | |
| 7 | Vizualizace – pohled 2 | |
| 8 | Vizualizace – pohled 3 | |

1 Identifikační údaje

Projekt:

Architektonicko urbanistická studie Žebětín
Brno, Bystřice - Žebětín

Investor:

COLONICO a.s.

Zadavatel:

FUERTESS
kontaktní osoba: Ing. Zdeněk Pířchystal – jednatel
T: +420 604 239 942

Zpracovatel:

Arch.Design, s.r.o.
Společnost zapsaná v obchodním rejstříku vedeným Krajským soudem v Brně oddíl
C, vložka 4330
Sídlo společnosti: Stránského 39, 616 00 Brno
IČO: 25764314
DIČ: CZ25764314
Bankovního spojení: KB Brno 2705041902070100
T: +420 541 420 999

Řešitelský tým:

Ing.arch. Jaroslav Dokoupil
Bc. Jan Dungej

2 Zadání urbanistické studie

Cílem urbanistické studie je najít vhodné funkční využití bývalého areálu zemědělského družstva v souladu se zadáním investora a funkčními potřebami městských částí Žebětín a Bystřice. Areál se nachází mezi městskými částmi Brna, Bystřice a Žebětínem, jižně pod čtvrtí Kamechy. Protože přímo nenavazuje na jakoukoliv zástavbu, je nutné jej koncipovat jako do okolí přírodní zeleně - vrostlý, symbiotický organismus. Cílem návrhu je vytvořit místo, které pozitivně reaguje na potřeby spádových městských částí Bystřice a Žebětína, centrum dění, kde se lidé mohou setkávat, komunikovat, relaxovat, sportovat a využívat další volnočasové aktivity, doplněné nadstandardním bydlením.

URBANISTICKO ARCHITEKTONICKÁ STUDIE

TEXTOVÁ ČÁST



SPRACOVATEL: STUDIO ARCHDESIGN S.R.O.
AUTORI: STUDIE JAROSLAV DOKOUPIL, JAN DUNGEJ
DATA: 11.12.2013, 16.12.2013



3. Vymezení řešeného území

Řešené území náleží administrativně do Městské části Žebětín a katastrálního území Žebětín. Převážnou část řešeného území zaujímá areál bývalého zemědělského družstva, který je vymezen z jihu potokem Vrbovec, z východní strany areálem Eliot. Za západní strany stávající pozemní komunikaci a ze severu hranou prudkého terénního zlomu dále navazující na čtvrt kamečky. Celková plocha řešeného území je 60,1 ha. Jedná se o mírně svahitá, ve spodní části u rybníka vrbovec téměř ploché, území.

4. Urbanisticko architektonický koncept

Navrhované území je dopravní infrastrukturou rozděleno do tří poměrných částí. Hlavní páteční osa silniční komunikace, jež roztíná území na jižní celek a dvě severně ležící části, plynule navazuje na komunikaci statku Eliot se stájemi, chovem dobyteka a panzionem Eliot, a zprístupňuje tak možnosti budoucí symbolózy.

Řešené území lze rozdělit podle účelu využít a typu zástavby, na tři zóny:

První zóna, jižní, rozlohou největší část, ohraničena z jihu potokem Vrbovecem a ze severu páteční, silniční komunikací, je zaměřena na rekreaci a volnočasové aktivity. Tato část je pak rozdělena na tři plochy pěší komunikací jež se postupně stáčí směrem k jihu, příměstským potok Vrbovec a vyúsťují na rozlehlou zelenou louku. Severně v první zóně jsou tři objekty fitness a wellness center jež kopírují tvar silniční osy, vřoucí se jako druhy had nad pozvolna se plázcím potokem Vrbovec. Tyto fitness a wellness centra, mimo posilovny, sauny, masáže, horolezecké stěny a dalších aktivit, jsou zázemím pro tenisové kurty a případně, pěší cestou zprístupněné, golfové hřiště, jež by se rozprostíralo na velké louce za potokem Vrbovecem. Jižně v první zóně, se před budovami fitness a wellness rozprostírá zatrávněný prostor s přírodním koupalištěm navazujícím na bazén s jeho přílehlou písčitou pláží a dvěmi volejbalovými hřišti. Na zatrávněné ploše vedle písčité pláže jsou čtyři tenisové kurty. Východně v první zóně je domov důchodců s vlastním bazénem, saunou, posilovnou, společenskými místnostmi a jinými nadstandardními službami.

V druhé zóně, prostřední, se veselé v šachovnicovém rástru rozstřkuje osm viladomů. V každém viladomu obklopeném zelení, je sedm až jedenáct nadstandardních bytů s výhledem na louku a les Žebětína. Díky šachovnicovému, půdorysnému uspořádání a vhodné orientaci jsou byty dobře prosluněny.

V třetí zóně, rozlohou nejmenší zóně, jsou čtyři terasové bloky po osmi luxusních bytech. Tyto byty o průměrné bytové ploše 160m², s částečně

zatravněnou terasou s cca 100m², jsou nejluxusnějším bydlením v celém území díky záležitostem, jež rozdělují terasovou strukturu v podélném směru do čtyř terasových bloků, jsou byty nadstandardně prosluněny. Terasové domy pak přirozeně kopírují spád terénu díky čemuž nejlépe splyvají s reliéfem i okolní přírodou.

5. Vztah vůči územnímu plánu města Brna

Areál zemědělského družstva je dle plátného ÚPmB určen jako stabilizovaná plocha smíšené plochy výroby a služeb SV. Severní část řešeného území je dle plátného ÚPmB určena jako stabilizovaná plocha pro zemědělskou výrobu PZ. Pro novou funkční náplň je potřeba navrhnout úpravu smíšené plochy výroby a služeb SV na smíšené plochy obchodu a služeb SO a změnu plochy pro zemědělskou výrobu PZ na plochy všeobecného bydlení BO.

Urbanistická studie v souladu se zadáním prověřila možnosti jiného funkčního řešení a uspořádání území oproti plátnému ÚPmB a bude podkladem pro zpracování nového ÚP města.

Úprava smíšené plochy výroby a služeb SV na smíšené plochy obchodu a služeb SO je logičtější z hlediska dostavby čtvrti Kamečky, kdy by navrhované objekty služeb měli být k dispozici také občanům bydlicím v tomto novém sídlišti.

Pro úplnost uvádím cílaci z vynášky plátného územního plánu:

SO - SMÍŠENÉ PLOCHY OBCHODU A SLUŽEB

- slouží převážně k umístění obchodních a servisních provozoven a administrativy, které podstatně neruší bydlení.
- Pokud objekty v této ploše tvoří blokovou strukturu a obsahují i funkce bydlení, požaduje se využití minimálně části vnitrobloku přilehlých k bytovým domům pouze pro každodenní rekreaci zde bydlicích obyvatel (tj. především pro zeleně a hřiště); limity požadavkem se nevylučuje možnost umístění podzemních garáží pod terémem vnitrobloku ze podminky, že příjezd do těchto garáží nezhorší pohodu bydlení a nadzemní část vnitrobloku bude využívána, jak je výše požadováno.

Přípusné jsou:

- administrativní budovy,
- stavby pro bydlení v rozsahu do 50 % výměry funkční plochy,
- maloobchodní provozovny do velikosti 1 500 m² prodejní plochy,
- maloobchodní provozovny do velikosti 3 000 m² prodejní plochy, ze předpokladu situování ve vícepodlažním objektu odpovídajícím charakteru území a zajištění parkování v objektu,
- provozovny stravování a ubytovací zařízení,
- řemeslné provozovny,
- služební měsíčné parkové,
- stavby pro sporty a pro církevní, kulturní, sociální, zdravotnické, školské a sportovní účely, vč. středisek mládeže pro mimoškolní činnost a center pohybových aktivit.

URBANISTICKO ARCHITEKTONICKÁ STUDIE



TEXTOVÁ ČÁST

ZPRACOVATEL STUDIE: ARCHITEKTONICKÁ A
URBANISTICKÁ STUDIE: JAROSLAV DOKUPIČ, P. A. M. BUNDEL
DATUM: 13.10.2007

Arch.
BITION

zábavní zařízení

- Podminěná mohou být přípustná:
- maloobchodní provozovny do 10 000 m² prodejní plochy za podmínky prověření v navazující ÚPD,
- maloobchodní provozovny do 3 000 m² prodejní plochy nesplňující výše uvedené podmínky pro přípustná stavby za podmínky prověření v navazující ÚPD.

Příloha č. 1
obecné závazné vyhlášky statutárního města Brna č. 27/2004,
ve znění obecné závazných vyhlášek statutárního města Brna č. 17/2005, č. 5/2005, č. 10/2005, č. 4/2006, č. 7/2006, č. 9/2006, č. 12/2006 a č. 22/2006 a č. 26/2006

60 - PLOCHY VŠEOBECNÉHO BYDLENÍ

- slouží především bydlení (podíl hrubé podlažní plochy bydlení je větší než 60 %), ve stabilizovaných plochách musí být zachován charakter stávajících staveb pro bydlení.
- Pokud objekty v této ploše tvoří blokovou strukturu, požaduje se využití vnitrobloku pouze pro každodenní rekreaci zde bydlících obyvatel (tj. především pro zelená a hřiště); limity požadavkem se nevylučuje možnost umístění podzemních garáží pod terénním vnitrobloku za podmínky, že příjezd do těchto garáží nezhorší pohodu bydlení a nadzemní část vnitrobloku bude využívána, jak je výše požadováno.

Přípusné jsou:

- stavby pro bydlení (včetně domů s pečovatelskou službou) a jako jejich součást (pokud 60 % podlažní plochy objektu bude sloužit bydlení) také obchody, provozovny veřejného stravování a nerušící provozovny služeb, které slouží pro potřeby obyvatel příslušného území
- jednotlivá zařízení administrativy
- jako monofunkční objekty:
- služební městské policie
- jednotlivá zařízení pro církevní, kulturní, sociální, zdravotnické, školské a sportovní účely včetně středisek mládeže pro mimoškolní činnost a center pohybových aktivit.

Podminěná mohou být přípustná i jako monofunkční objekty (za podmínky,

- že se svým objemem nevymykají charakteru budov v lokalitě):
- obchody do velikosti 1000 m² prodejní plochy za podmínky, že bude na povrchu umístěna max. 50 % normou požadovaných parkovacích míst a jejich provoz (zásobování, frekvence využívání obchodů) nenanuší obytnou pohodu v lokalitě,
- provozovny veřejného stravování za podmínky, že jejich provoz (zásobování, doba provozu, frekvence využívání zařízení) nenanuší obytnou pohodu v lokalitě,
- nerušící provozovny služeb a nerušící provozovny s pracovními příležitostmi (ve smyslu výkladu pojmu uvedeného na začátku textu Regulativy pro uspořádání území).

- ubytovací zařízení za podmínky, že odstavení vozidel lze řešit v plném rozsahu na vnitřním pozemku,
- stavby pro administrativu za podmínky, že jejich provoz (dopravní obsluha, parkování a frekvence návštěv) nenanuší obytnou pohodu v lokalitě,
- zahradničníky za podmínky, že jejich péšební procesy a dopravní obsluha nenanuší životní prostředí a obytnou pohodu v lokalitě.

Příloha č. 1
obecné závazné vyhlášky statutárního města Brna č. 2/2004,
ve znění obecné závazných vyhlášek statutárního města Brna č. 17/2005, č. 5/2005, č. 10/2005, č. 4/2006, č. 7/2006, č. 9/2006, č. 12/2006, č. 22/2006 a č. 26/2006

6 Situování záměru z pohledu biologické a krajinné hodnoty území a ochrany přírody

Dotčené území se nenachází v žádném maloplošném ani velkoplošném zvláště chráněném území. Nejbližšími takovými lokalitami jsou východně přírodní památka (PP) Pekárna (rozloha: 58ha, důvod ochrany: dubohabrový porost s bohatou květenou, hrnízště pláků) a severozápadně PP Zebětínský rybník (rozloha 4ha, důvod ochrany: menší rybník a mokřadní louky-refugium obojživelníků). Navrhovaný záměr nezasahuje ani do ochranných pásem (podle §37 zákona 114/1992sb o ochraně přírody a krajiny v platném znění)

7 Flóra a fauna

Dané území není vzhledem k současnému využití ploch zajímavé a problémové z floristického hlediska, toto ale nepatří ve vztahu k fauně území. Vlastní území dotčené záměrem není pravděpodobně významné z hlediska trvalého výskytu fauny, dočká se ním méně migračních tras obojživelníků do PP Zebětínský rybník, který patří v celostátním měřítku k velmi sledovaným a významným lokalitám z pohledu migrace a výskytu centrych, popřípadě chráněných druhů obojživelníků, např. *Rana esculenta*, *R. ridibunda*, *R. delimitata*, *R. lessonae*, *R. lessonae*, *Triturus vulgaris*, *Bombina orientalis*, *Hyla arborea* a další. V území dotčeném záměrem se pak jedná zvláště o migraci z PP Pekárna, kde některé druhy obojživelníků přezimují, do PP Zebětínský rybník za účelem rozmnožování.

Z těchto důvodů je ve urbanisticko architektonické studii držení biokoridor o šířce 15m od potoka Vrbovec v jehož pásu je počítáno s výsadbou původních druhů dřevin do biokoridoru např. vybrané druhy *Salix spp.*, *Fraxinus excelsior* a dále od potoka např. *Acer spp.* Po znaplnění tras obojživelníků a vyhodnocení studie lze v případě nutnosti provést taková opatření, která by zcela zbránila migraci přes zástavbu a nasměrování této migrace směrem k lokálnímu biokoridoru potoka Vrbovec. V případě nevýznamné migrace skrze dané území by tato opatření nebyla nutná

URBANISTICKO ARCHITEKTONICKÁ STUDIE | TEXTOVÁ ČÁST

ZPRACOVATEL STUDIE: ARCHITEKTONICKÝ ÚSTAV
AUTORI STUDIE: JAROSLAV DOKOUPIL, JAN DUNGBEL
INVESTOR: GOLONČIČO, A.S.
DATUM: 2.10.2007

8. Dopravní řešení

Stávající situace

Městskou částí Žebětín prochází silnice III/3842 Brno - Žebětín - Ostrovačice, která je připojena na silnici III/3844 Veselka - Bystřice, vedenou v trase "německé dálnice". Větší doprava, ať už cihlová nebo tranzitní přichází po silnici III/3842 od Kohoutovic, méně od Bystřice po místní komunikaci ulice Hostislavovy a zejména od Ostrovačic po III/3842. Tato skutečnost byla odpozorována při terénním průzkumu řešeného území.

Řešené území je situováno severovýchodně městečské části Žebětína, jako samostatná lokalita v areálu bývalého zemědělského družstva. Farma byla založena v údolí potoka Vrbovec, v návaznosti na hospodářský dvůr Vrbovického mlýna s leveckým zámečkem; za severu postupuje po svahu do údolí obytná zástavba Bystřice.

Na severozápadním okraji lokality je jezdecký areál s ustájením koní. Na východním okraji přiléhá k řešenému areálu Jezdecký klub Eliot, penzion a hotel stejného jména (Eliot), situovaný v areálu bývalého Vrbovického mlýna. V tomto areálu je provozován i chov ovcí, takže zařízení splňuje požadavky na podnikání v agroturistice. Tato zařízení jsou v lokalitě dlouhodobě stabilizována a odpovídají svým zaměřením původnímu využití areálu, tj. zemědělské podnikání.

Na východě přiléhá k řešené lokalitě les, který je chráněn jako přírodní památka "Pekárna", s výskytem chráněných rostlin, ohrožených ptáků a obojživelníků.

Hlavní dopravní napojení areálu zemědělské farmy je řešeno v trase historické cesty ze severního konce Žebětína do Vrbovického mlýna. Pro zemědělskou farmu byla upravena jako veřejně přístupná účelová komunikace v kategorii Pp 5/30 s šířkou vozovky 4 - 4,5 m. Tato komunikace je napojena na místní komunikaci ulice Hostislavové (bývalá silnice III/3841 Žebětín - Bystřice). Ta je hlavním propojením do ulice Vejrostovy v Bystřici a spojuje obě městečské části.

Účelová komunikace do farmy dopravně obsluhuje i jezdecký areál, a pokračuje jako nezpevněná polní cesta rovněž veřejně přístupná do ulice Kamechy v Bystřici. Souběžně slouží tyto komunikace pro pohyb jezdů na koni.

Připojení účelové komunikace dopravně napojující řešené území na ulici Hostislavovy je dopravní závadou. Jednak je vybudováno v ostrém úhlu; sklon nivelety a umístění boží muky v rozhledovém poli křižovatky znemožňuje rozhled při výjezdu na komunikaci hlavní. Sama komunikace ulice Hostislavovy je připojena v centru obce na silnici III/3842. Křižovatka silnice III/3842 s místní komunikací je dopravní závadou, která je řešena dopravním zrcadlem. Prostor křižovatky je těsně obestaven stabilizovanou zástavbou, bez rozhledu a osy komunikací svírají ostrý úhel, který neumožňuje dodržet minimální požadavky na poloměry směrových oblouků.

Přístupová účelová komunikace pokračuje celým areálem farmy zejména přibližně v trase původní historické cesty do mlýna a je i nyní jako používaný hospodářský vjezd do areálu Jezdeckého klubu Eliot.

Do areálu Eliot je pro klienty hotelu a restaurace vybudována samostatný příjezd účelovou komunikací s asfaltovým povrchem. Tato komunikace je vybudována v kategorii P 5/30, je připojena na silnici III/3842 v ulici Kohoutovická, před průjezdním úsekem obce.

Toto výše popsané využití řešeného území ověřuje stávající způsob dopravního napojení areálu, všech aktivit v území a podmínky pro výhledové dopravní řešení území při jeho novém využití.

Návrh řešení dopravní obsluhy

Systém obsluhy navrženého areálu, jehož obsahem je bydlení, fitness wellness penziony, dům s pečovatelskou službou, sportovní hřiště a koupaliště je navržen jako uzavřený okruh. Je napojen v jednom nápojném bodě okružní křižovatkou na stávající účelovou komunikaci vedenou ve stávající trase od ulice Hostislavovy.

Využití této účelové komunikace předpokládá její převezení do funkční skupiny C a typu MD 2 12,5/9/50. Tato skutečnost vyvolá stavbu nového ptamostění Vrbovického potoka na výše uvedenou kategorii a přestavbu křižovatky s ulicí Hostislavovou, a to do polohy vešticně křižovatky s ulicí Chrpovou. Nezbytná bude i úprava nivelety celé trasy vč. křižovatky s ul. Hostislavovou a mostu na stáblech vozu dle požadavků majitele a správce vodoteče.

Dopravní napojení je připojeno na současný dopravní systém v Žebětíně, který zjevně nemůže při celkové předpokládané zástavbě a nárůstu motorizovaných obyvatel v nové lokalitě převést vzniklou dopravní zátěž stávajícími komunikacemi bez kolize s obyvateli.

Doporučují dopravní obsluhu rozdělit na dva nápojné body, a to dopravu od Bystřice převést do lokality stávající přestavěnou trasou a dopravu od Kohoutovic v další etapě dostavby lokality převést novou trasou místní komunikace z ulice Kohoutovické odpojenou ze silnice III/3842 mimo zástavěné území Žebětína. Pro tuto navrhovanou místní komunikaci je nutno vytypovat a prověřit trasu. Její realizace bude zřejmě podmínkou dostavby lokality. V první etapě vyšetřuje se počítá cca se 120 bytů, což znamená při automobilizaci 1 : 2 (lokalita je mimo trasu hromadné dopravy) 180 aut, které denně projedou minimálně ráno a večer Žebětínem, mimo již stávající provoz.

Středem areálu je vedena páteřní komunikace od okružní křižovatky do místa hospodářského vjezdu do areálu Eliot. Trasa komunikace v návrhu bude plnit dvě funkce. Jednak k obsluze zástavby a jednak k obsluze zemědělského provozu. Toto směřování druhú dopravu bude nutno řešit. Předpokládaná funkční skupina této páteřní komunikace bude C a typu MD 2 12,5/9/30.

Výše popsaná komunikace vlastně dělí severní obytnou část čistého bydlení od části občanské vybavenosti, tj. penziony pro seniory, domov důchodců a sportovní areály. U této části lokality není zcela upřesněna kapacita jak objektů, tak sportovišť. Penziony pro ubytování ve sportovním areálu zřejmě budou zvyšovat intenzitu dopravy neboť budou zřejmě sloužit motorizované klientele, rovněž tak sportovišti, zejména v letní sezóně.

Ostatní místní komunikace sloužící přímo k obsluze objektů navrhuje řešit v podskupině D1, se směřeným provozem pěstích a motoristů, jako zklidněné, obytné ulice.

Pěší trasy

Podle přístupové a páteřní komunikace je součástí navrženého funkčního typu chodník pro pěší. V rámci lokality jsou navrženy pěší trasy tak aby byla lokality prostoplná a chodce dovedla k cíli cesty, tj. občanskému vybavení. Rovněž pěší trasy navazují na trasy vedené v krajně po účelových komunikacích.

URBANISTICKO ARCHITEKTONICKÁ STUDIE | TEXTOVÁ ČÁST



ZPRACOVATEL STUDIE: ARCH. HOŘSKÝ S. R. O.
INVESTOR: J. DUNGEL
DATUM: 23.10.2007



Zebětín a jeho okolí je součástí příměstské rekreační zóny a prochází jím několik turistických tras. Rovněž jsou v okolí chatové a zahrádkářské lokality, pro které je třeba rovněž zachovat i pěší trasy krajinnou.

Doprava v klidu

V řešeném území se navrhuje parkování pro průměrnou automobilizaci 1 : 2,5. Pro krátkodobé parkování nemá přesáhnout docházková vzdálenost 200 m od parkoviště, pro dlouhodobé parkování 300 m a pro odstavění 500 m.

Pro býty je potřeba zajistit 1 - 2 dlouhodobých parkovacích stání, počet bude možno určit po upřesnění velikosti bytů. Dlouhodobé stání budou zajišťována přímo v objektech. Krátkodobá parkoviště budou součástí komunikace podskupiny D1.

Pro areál koupaliště je nutno zajistit na každé 3 ráveštinyky 1 dlouhodobé parkování. Při návěštnosti cca 500 osob je to 167 parkovacích míst.

Pro penziony sloužící k ubytování sportujících a jako relaxační centra je nutno zajistit na každá 3 lůžka 1 dlouhodobé parkovací. Penziony předpokládáme v kategorii dvouhvězdičkového hotelu.

Hřiště pro tenis a míčové sporty musí mít zajištěny pro 2 sportující 1 parkovací stání. Nepředpokládáme zařazení pro diváky.

Pro dům s pečovatelskou službou je třeba zajistit na 5 lůžek jedno parkovací místo, většinou již tyto obyvatelé nepoužívají vlastní auto.

V současné době má jezdecký areál na severovýchodním okraji svoje parkovací místa pro klienty (5 míst), které bude nutno zachovat.

Hromadná doprava

Nejbližší zastávka hromadné dopravy je na ulici Hostislavová. Je lo zastávka autobusové linky č. 52 Mendlovo nám. - Býštrc, zoologická zahrada. Zastávka není vybavena čekárnou pro cestující, nejsou vybudovány zastiávkové pruny a nástupištěm je chodník pro pěší. Pro navrhovanou lokalitu bude docházková vzdálenost většinou větší, než opílmáiních 400 m, tj. 7 minut chůze.

Pokud bude v případě nárůstu obyvatel po celkové dostavbě do lokality zavedena hromadná doprava, tak to bude buď závlíekem, pro který je třeba vybudovat točku a nebo bude linka prolíždět v případě vybudování další přístupové komunikace ve směru od Kohoutovic.

Pokud bude realizován záměr výstavby sportovišť pro veřejnost a domova s pečovatelskou službou bude nutno řešit hromadnou dopravu do areálu.

Účelové komunikace

V současné době jsou v území používány stávající účelové komunikace jednak pro pěší a také pro jezcece na koních. Je nutno trasy zachovat, pro výjezd jezdců z tohoto areálu. Podějí příjezdné komunikace bude nutno zajistit pro tento účel hypostezku. Jezdci v současnosti k příjezdu do areálu používají stávající účelovou komunikaci.

Areál Eliot má svou vlastní účelovou komunikaci, po které vyjíždí jezdcí z areálu.

9. Zásobování vodou, plynem, odkanalizování

Nově navrhované plochy pro zástavbu budou napojeny na veřejný vodovod DN 200 v ulici Hostislavova, prodloužením řadu. Řídicím vodojemem je VDU Bystřic II s kótami 365,0/360,0 m n.n.m.

Kapacita vodojemu je dostatečná i pro uvažovanou zástavbu. V případě požáru je možno brát vodu z hydrantů osazených na vodovodu.

Zajištění vody při provádění ochrany obyvatel bude podle havarijního a kritického plánu (podle situace dovozem vody).

- respektovat koncepci zásobování vodou
- vodovodní řady v zástavěném území budou řešeny v rámci ploch veřejných ploch (chodník, zahravnění), s tím že další průběh sítí v rozvojové ploše bude řešen následnou dokumentací

V současné době je zpracován nový generalizace pro současný stav, který má být holový v roce 272008. Následovat má přepočít na výhledový stav, tj. se započítanými rozvojovými lokalitami navrhovanými územním plánem města.

Podle konzultace na BVAK do doby výhledového propočtu není možné uvažovat se zvyšováním množství vod zaústěných do stávající kanalizace, napojení na kanalizaci není možné.

Rovněž podis správce potoka Vrbovec - Lesy ČR není přípustné zvyšovat množství vody zaústěných do potoka.

Odkanalizování řešit oddílnou kanalizací, s maximálním snížením množství a pozdržením odvádněných dešťových vod

Rozvody v zastavěném území budou řešeny v rámci veřejných prostranství a ploch pro dopravu.

- respektovat koncepci kanalizace
- respektovat navržené koridory pro technickou infrastrukturu
- respektovat ochranná pásma vodovodu a kanalizace
- v případě nemožnosti napojení spleškových vod do veřejné kanalizační sítě projednat možnost výstavby vlastní COV pro navrhovanou zástavbu
- respektovat požadavek na minimální navýšení vod zaústěných do potoka

Extravilánové vody

Je třeba realizovat opatření pro zachycení extravilánových vod a eliminaci jejich účinků na zastavěné území.

Technické opatření pro řešení extravilánových vod:

Jedná se o technická opatření - poldry, vsakovací příkopy, průlany, dešťové nádrže u RD, max. využití dešťové vody v území

Vodní tok

Podějí jižního okraje území protéká potok Vrbovec. Jedná se o neupravený přirozený tok. Záplavové území není stanoveno.

- správce s úpravou v tomto úseku neuvažuje

- stávající propustek s komunikací není v dobrém stavu

- není přípustná ztřešňovat odtokové poměry

- nezvyšovat množství zaústěných vod do toku

URBANISTICKO ARCHITEKTONICKÁ STUDIE | TEXTOVÁ ČÁST



URBANISTICKO ARCHITEKTONICKÁ STUDIE
INVESTOR: STAVBAŘ JAROSLAV DOBROUŠKA, S.R.O.
AUTOR: STAVBAŘ JAROSLAV DOBROUŠKA, S.R.O.
DATUM: 15.10.2007

V délce cca 2 km od začátku je potok upravený do lichoběžníkového profilu, se stupni, opěvněním z roku 1974-78. V roce 2006 byla zde provedena generálka opěvnění. V dalším úseku se jedná o přirozený neupravený tok. Potok nemá stanovené záplavové území, podle zkušeností v dolní části v Údolí oddechu došlo k ohrožení rekreačních chat. Podle sdělení správce není s úpravou toku uvažováno. Zaušňované dešťové vody nesmí zhoršit odtokové poměry, nesmí být zaústěny vody znečištěné.

Podle vodního zákona č. 254/2001 Sb. § 49 tohoto zákona jsou správcí toků po projednání s vlastníky oprávnění užívat pozemků sousedících s korytem vodního toku

- u významných vodních toků nejvýše do šířky 8 m od břehové hrany
- u drobných vodních toků nejvýše v šířce 6 m od břehové hrany

Zásobování plynem

Výhledové požadavky na plyn je možno uskutečnit napojením na vybudovaný rozvod sítí plynovodu prodloužením řadů.

- respektovat koridory plynovodů

- respektovat ochranná pásma plynovodu

Územím prochází stl plynovod DN300. Z tohoto plynovodu je možné provést rozvod plynu v

navrhované zástavbě (potrubí lze ukládat souběžně s vodovodem). Každý objekt bude mít samostatnou přípojku s regulátorem a měřením přístupným z veřejného pozemku.

Potřeba plynu

Uvažujeme se 100% napojením.

V lokalitě je navrhováno 32 b.j. v terasových domech, 88 b.j. ve viladomech, 3x fitnesswellness hotel, seniorhouse.

Specifickou potřebu plynu uvažujeme pro jednu kategorii -vaření, ohřev TUV, lopení – pro b.j. hodnotou 1,8 m³/h, 2800 m³/rok

Pro hotely a seniorhouse vychází výpočet z potřeby tepla předpokládaného obestavěného prostoru dané ukazatelem 18 W/m³/h obestavěného prostoru. Roční potřeba je pak stanovena na základě provozních hodin.

Předpokládaná potřeba plynu:

| | | |
|----------------------|----------------------------|----------------------------------|
| obyvatelstvo | 216 m ³ /h | 312 000 m ³ /rok |
| hotely a seniorhouse | 30 m ³ /h | 63 000 m ³ /rok |
| Celkem | 246 m³/h | 375 000 m³/rok |

Ochranné pásmo plynovodu je podle zákona č. 458/2000 Sb. u nití a stl plynovodů a přípojek v zastavěné části obce na obě strany od půdorysu 1 m

10 Zásobování elektrickou energií

Způsob napojení lokality na zdroj el. energie.

Pro napojení nových odběrů bude využito stávajících napájecích procházejících kolem řešeného území.

Koncepce řešení vychází z konzultací s EON ČR, ing. Nepevnou a ing. Lickem.

Výkonová bilance:

Výkonová bilance území je odvozena z podkladů o členění řešeného území, hrubé zastavěné a podlažní plochy a z předpokládaných aktivit.

Výkonové bilance jsou zpracovány pro plošné celky - mikrooblasti s odpovídajícím charakterem odběrů v souladu s navrženou výstavbou. Struktura jednotlivých typů odběrů je odvozena z návrhu charakteru zástavby.

Výkonová bilance byla stanovena pro nárůst zatížení nová výstavby. Výpočet pomocí perspektivních hodnot měřných zařízení vychází z odborných srovnávacích studií. Vypočtené hodnoty jsou velmi hrubé, odpovídající znalosti budoucí výstavby.

Pro řešení území se předpokládá zajištění lepta a ohřevu TUV jiným médiem. Předpokladem z něhož se tedy při návrhu el. bilancí vychází je komplexní plynofikace. Vaření na el. nebo kombinovaných sporácích.

| Území | šířka | m ² zastav. | odběr JAVEL | poznámka |
|-----------------------------|---------------------|------------------------|-------------|----------|
| Býty v terasových domech | 32 bytů | 2,5 KVA/byt | 80 | |
| Vila domy | 88 bytů | 3 KVA/byt | 264 | |
| Ondorč lenis | 872m ² | 30W/m ² | 18 | |
| Ondorč volebal | 680m ² | 30W/m ² | 20 | |
| Penzion 1 | 1880 m ² | 50W/m ² | 84 | |
| Penzion 2 | 1397 m ² | 60W/m ² | 70 | |
| Penzion 3 | 1588 m ² | 50W/m ² | 64 | |
| Dům s pečovatelskou službou | 2342 m ² | 100W/m ² | 234 | |
| Zázemí koupaliště | 290m ² | 150W/m ² | 44 | |
| | 2 | | | |
| Přiroční koupaliště | 1097 m ² | | 10 | |
| Umělé koupaliště | 333m ² | | 80 | |
| | 2 | | | |
| CELKEM | | | 968 | |

URBANISTICKO ARCHITEKTONICKÁ STUDIE



TEXTOVÁ ČÁST

ZPRACOVATEL STUDIE: ARCHDESIGN S.R.O.
 AUTOREP STUDIE: JANOŠKA DOKUPLI, JAN BUNDEL
 DATUM: 15.10.2007



1.1. Bilanec ploch a objemů

urbanistická studie - Žebětín

| část studie | část plocha (m ²) | část objem (m ³) | část plocha (m ²) | část objem (m ³) |
|-------------------------------|-------------------------------|------------------------------|-------------------------------|------------------------------|
| rekreační stromy | 12 | 1200 | 1200 | 12000 |
| 400 stromy | 40 | 4000 | 4000 | 40000 |
| bydlení celkem | | | | |
| | počet | čistá plocha | obstavený prostor | |
| outdoor tenis | 1 | 612 m ² | | |
| outdoor volejbal | 1 | 662 m ² | | |
| penzion 1 | 1 | 1.680 m ² | 11.200 m ³ | |
| penzion 2 | 1 | 1.387 m ² | 9.842 m ³ | |
| penzion 3 | 1 | 1.568 m ² | 10.458 m ³ | |
| řádky s pečovatelskou službou | 1 | 2.342 m ² | 15.610 m ³ | |
| zářeni koupaliště | 1 | 290 m ² | 1656 m ³ | |
| rekreační celkem | | 8.540 m ² | 48.756 m ³ | |
| | počet | čistá plocha | | |
| přirození koupaliště | 1 | 1097 m ² | | |
| umělé koupaliště | 1 | 303 m ² | | |
| vodní plocha celkem | | 1400 m ² | | |
| | | čistá plocha | | |
| kommunikace - pěší | | 2200 m ² | | |
| kommunikace | | 5905 m ² | | |
| kommunikace celkem | | 8.105 m ² | | |

Z výše uvedené tabulky vyplývá, že pro napájení výše uvedených odběrů bude třeba v řešeném území vybudovat 1 novou distribuční trafostanici 2x630 kVA.

Koncept navrhované distribuční sítě

1. Konfigurace sítě VN

Území bude napojeno ze stávajícího nadzemního vedení 22kV VN6B odbočka „Křivá borovice“. Vedení prochází jižně pod řešenou lokalitou.

2. Trafostanice

Trafostanice může být řešena jako samostatné stojící nebo vestavné. Kapacitně bude omezena transformátory do 2x630 kVA.

3. Koncept sítě NN

V zástavbě budou vybudovány zemní kabelové rozvody NN, které se vyvedou z nové distribuční trafostanice.

Ve vhodných místech sítě budou u chodníků osazeny pilíře s rozpojovacími jističími skříněmi.

Odběry hokejové haly a budou připojeny přímo z trafostanic v objektech.

4. Veřejné osvětlení

V prostoru místních komunikací a cest jež budou ve správě příslušné správy komunikací se předpokládá rozšíření veřejného osvětlení.

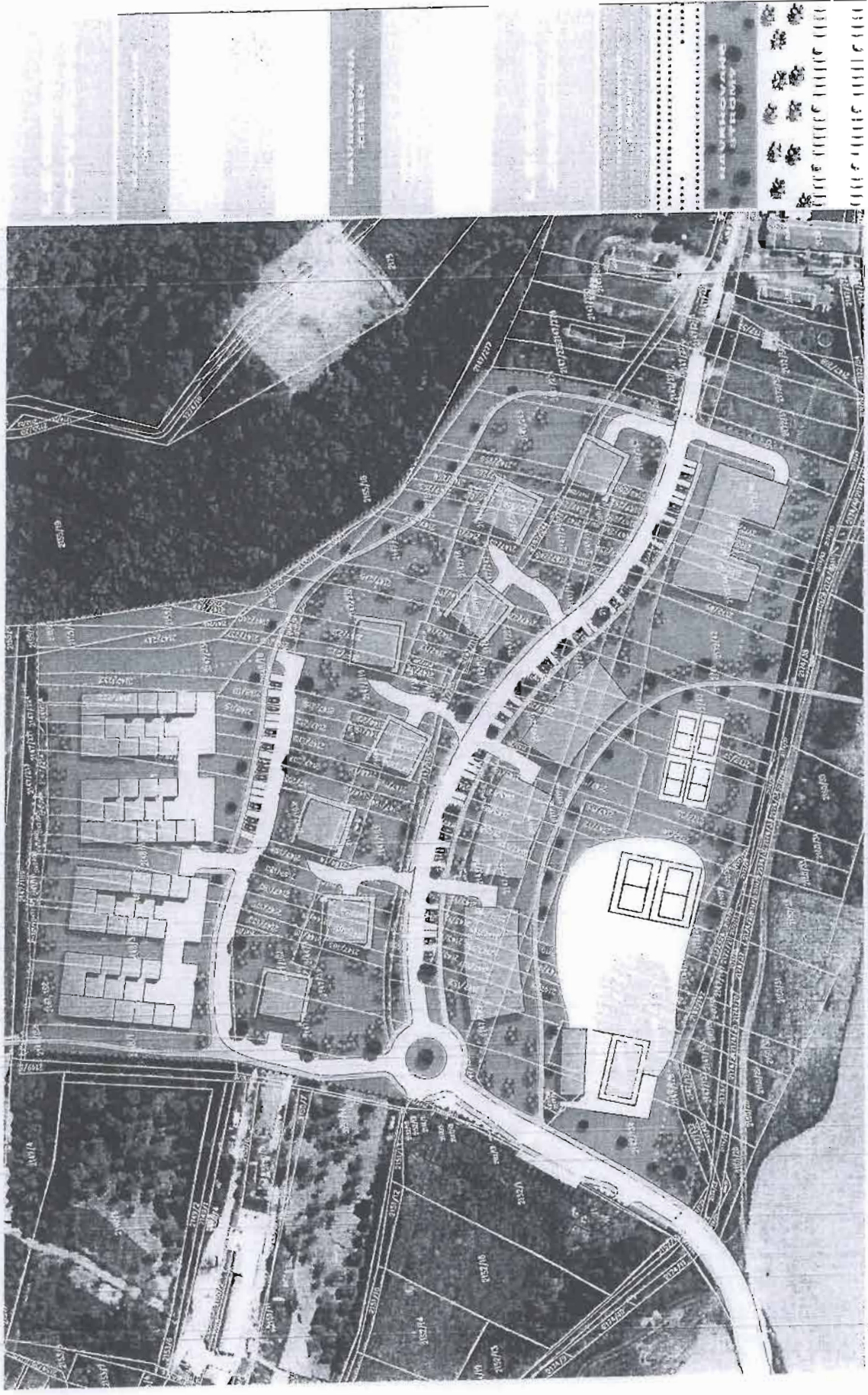
Hodnoty osvětlenosti volit podle zatížení komunikací. Pro rozvody VO se pokud možno využije společných tras s kabely NN. Umístění stožárů VO se předpokládá v okrajích komunikací chodníků resp. v zelených páslech. Napojení se předpokládá vybudováním nového zapínacího bodu v blízkosti trafostanice.

URBANISTICKO ARCHITEKTONICKÁ STUDIE | TEXTOVÁ ČÁST



URBANISTICKO ARCHITEKTONICKÁ STUDIE
 AUTOREM STUDIE JE JAROSLAV DOKOUPILOV, JAN DUNGEL
 INVESTOR: COLOMBO, A.S.
 DATUM: 15.10.2007






URBANISTICKO ARCHITEKTONICKÁ STUDIE | SITUACE - KATASTR

MĚŘITKO 1:1000
 SPRÁVNÍ ÚŘAD
 AUTORI STUDIE: JAROSLAV DOMKOŇIL, JAN ČUNDEL
 INVESTOR: COLONIA, a.s.
 DATUM: 13. 10. 2007





URBANISTICKO ARCHITEKTONICKÁ STUDIE




URBANISTICKÉ ŘEZY

MĚŘITKO 1:1000

SPRÁVOVATEL STUDIE ARCHITEKTONICKÉHO
AUTOR STUDIE JAROSLAV BOCKOUREL, JAM DUNOKL
DATAUMI 19.10.2007






URBANISTICKO ARCHITEKTONICKÁ STUDIE | VIZUALIZACE - POHLED 1



PROJEKTOVATEL: STUŽIE, ARCHITEKTONICKÝ ÚSTAV
AUTOR: STUŽIE, JAROSLAV BOKROUPEL, JAM PUNSEL
DĚLÁŘSKÝ ÚSTAV, A.S. PRAHA
DĚLÁŘSKÝ ÚSTAV, A.S. PRAHA






URBANISTICKO ARCHITEKTONICKÁ STUDIE  **VIZUALIZACE - POHLED 2**

SPRÁVOVATEL STUDIA: ARCHITEKTONICKÁ STUDIE
INVESTOR: COLONIGIO, a.s.
DATA: ÚNÍ 2007

Arch.
STUDIO



URBANISTICKO ARCHITEKTONICKÁ STUDIE | VIZUALIZACE - POHLED 3



STAVBA: NOVÝ BYDLENÝ KOMPLEX
MÍSTO: PRAHA, PRAHA 10
KONSTRUKTOR: ARCHITEKTONICKÝ ÚSTAV
PROJEKTANT: ARCHITEKTONICKÝ ÚSTAV
ROK: 2023



N 1165 Hex.



MAGISTRÁT MĚSTA BRNA
 ODBOR ÚZEMNÍHO PLÁNOVÁNÍ A
 ROZVOJE

| | |
|---------------------|--|
| Pořadové č. námítky | MAGISTRÁT MĚSTA BRNA Odbor územního plánování a rozvoje |
| Došlo dne: | - 9 -03- 2011 |

Č.j. MMB: 0102/595
 Příl.:

NÁMITKA KE KONCEPTU ÚZEMNÍHO PLÁNU MĚSTA BRNA

podle ustanovení § 48 odst. 2 zákona č. 183/2006 Sb., o územním plánování a stavebním řádu (stavební zákon) v platném znění

I. Identifikační údaje vlastníka/zástupce veřejnosti podávajících námítku

| | |
|--|--|
| Jméno, příjmení fyzické osoby/ název právnické osoby | Vlastimil Hradský - předseda osadního výboru |
| Adresa / sídlo | Brno - Slavica, Pátekova 14 |
| Identifikace vlastněné nemovitosti | Osada pod Stráuskovou skálou |
| Podává-li věcně shodnou námítku více navrhovatelů, jsou údaje o nich (jméno, příjmení, adresa a identifikace vlastněné nemovitosti) uvedeny v samostatných přílohách | <input type="checkbox"/> ano <input checked="" type="checkbox"/> ne |

II. Upřesnění obsahu námítky

| | | | |
|--|---|--|--|
| k návrhu řešení | | k procesu požívání | |
| textové části <input type="checkbox"/> ano <input checked="" type="checkbox"/> ne | grafické části <input checked="" type="checkbox"/> ano <input type="checkbox"/> ne | <input type="checkbox"/> ano <input type="checkbox"/> ne | <input type="checkbox"/> ano <input type="checkbox"/> ne |

III. Údaje o uplatněné námítce k variantě (variantám) konceptu

I. II. III.

| | |
|--|--|
| Městská část | Brno - Slavica |
| Katastrální území | Slavica |
| Parcelní čísla pozemků (adresa nemovitosti, doplňující popis lokality) | 1. 159 - 168 (orientačně!) 2. 440 , 285 |
| Obsah námítky | 1. Plochu zelenědek (1) nahradit městskou zelení (Z) - prostor pozemků pod spalovnou 2. Městskou zelení (Z) nahradit plochou zelenědek (1) nebo (R) - lokalita Stráusková |

| | |
|---|--|
| IV. Grafická příloha k námítce | <input type="checkbox"/> ano <input checked="" type="checkbox"/> ne |
| V. Ostatní přílohy - zmocnění zástupce veřejnosti, ve smyslu § 23 odst. 2 a 3 stavebního zákona | <input type="checkbox"/> ano <input checked="" type="checkbox"/> ne |

| | |
|----------------------------------|--|
| VI. Preference varianty konceptu | <input type="checkbox"/> I. varianta <input checked="" type="checkbox"/> II. varianta <input type="checkbox"/> III. varianta |
|----------------------------------|--|

V Brně - Slavice dne 3.3.2011

627 00 Brno - Slavica
 podpis vlastníka / zástupce veřejnosti

Vyplněný formulář zašlete nejpozději do 10.3.2011 na adresu Magistrát města Brna, Odbor územního plánování a rozvoje, Kounicova 67, 601 67 Brno (viz veřejná vyhláška)

V Brně – Osadě pod Stránskou skálou dne 2. března 2011.

Věc: Námitky k územnímu plánu

Předkládáme jako výbor Osady pod Stránskou skálou námitky ke konceptu územního plánu města Brna, které se dotýkají bezprostředně naší osady.

Předně se jedná o prostor volných pozemků pod spalovnou, které jsou dle návrhu zařazeny do ploch zahrádek (I). Nechceme zahrádky, ale městskou zeleň (Z). Uvažujeme o zřízení veřejně přístupné plochy – lesoparku, který by vytvářel optickou clonu vůči spalovně a umožnil tak vytvoření jakési odpočinkové zóny. Nemáme žádný prostor pro trávení volného času ani mini sportoviště, pozemky jsou v soukromém vlastnictví a jsou hrubě neudržované, nefungují již dlouho jako zahrádky, zatím co zahrádková osada na Stránské zahrádkářskou činností žije a je přitom začleněna do městské zeleně (Z). Plocha by měla zůstat v (I) nebo v (R) tak, jako celý prostor mezi ulicemi Stránská a Podstránská. I zde nemůžeme prosadit využití pro sport ani rekreaci veřejnosti. Mimo vlastních uživatelů současných zahrádek jsou ostatní pozemky soukromé a těžko bez souhlasu jejich vlastníků naše záměry prosadíme. Pozemky dále budou čekat nevyužity.

Postrádáme dále určení plochy před rodinnými domky na ulici Stránské pro dostavbu, tedy bydlení (B), už z toho důvodu, že v ulici jsou dostupné inženýrské sítě a zástavba protější strany ulice se sama nabízí, zatím co využití plochy pro vytvoření naučné stezky a pavilonu památek Stránské skály by bylo lepší řešit či plánovat přímo do prostoru NPP, kde např. na rovince pod skalními srázy je místo daleko vhodnější!

Podotýkáme, že si uvědomujeme zatížení území ochrannými pásmy, ale je nutné ochranná pásma zneužívat a bydlení omezovat? Nebylo by vhodnější ochranu směřovat obráceně - bydlení a lepší domov, než netolerantní blokaci? Proč nevyužít např. dostavby ochranného pásma dálničního přivaděče komerční zástavbou dvoupodlažními objekty jako hlukovou clonu, než řešit neestetické a nákladné protihlukové stěny, kterým se v budoucnu stejně nevyhneme.

S ostatním v konceptu ÚP prakticky souhlasíme, bereme jako vhodné i začlenění jižního svahu Stránské skály do krajinné zeleně (K), avšak předpokládáme velkou toleranci k zachování stávajících zastavěných částí.

Dodáváme, že v podstatě stejné připomínky jsme podali již na podzim loňského roku. Jsou v celku nicotné, ale pro rozvoj naší osady důležité. Chceme, aby všechny naše námitky byly zohledněny a sdělujeme, že byly projednány i s městskou částí Slatina.

Děkujeme.

Vlastimil Hradský, Podstránská 14, Brno – Slatina
předseda osadního výboru

Vyřizuje: Ing. Vysočan

OSADA POD STRÁNSKOU SKÁLOU

MČ BRNO-SLATINA ... OSADNÍ VÝBOR

Uz. Stránská 566/34

627 00 Brno Slatina

N 1106

Hec.

~~Jana Krejci~~

Od: Katerina Leopoldova [leopoldova.katerina@brno.cz]
Odesláno: 9. března 2011 9:04
Komu: 'Jana Krejci'
Předmět: FW: Námitky ke konceptu územního plánu města Brna
Přílohy: Námitky ke konceptu územního plánu města Brna.pdf

| | |
|------------------------------------|---------------|
| MAGISTRAT MĚSTA BRNA | |
| Odbor územního plánování a rozvoje | |
| Došlo dne: | - 9 -03- 2011 |
| Č.j. MMB: | 0402/11 |
| Příl.: | |

From: Mirek Driml [mailto:mirek@driml.cz]
Sent: Tuesday, March 08, 2011 10:10 PM
To: leopoldova.katerina@brno.cz
Subject: Námitky ke konceptu územního plánu města Brna

Dobrý den,

Z pozice vlastníka stavebního pozemku Vám v příloze zasílám svoje námitky ohledně konceptu územního plánu města Brna (lokalita Přízřenice - Moravanské Lány).

Děkuji
Miroslav Driml

Námítky ke konceptu územního plánu města Brna (lokality Přízřenice - Moravanské Lány)

Chtěl bych tímto vyjádřit nesouhlas s navrhovaným konceptem územního plánu města Brna v lokalitě Přízřenice (Moravanské Lány).

Ve variantě II. a III. je dle návrhu plánované zastavění jižní části Moravanských Lánů plochou pro lehkou výrobu. Jako vlastník pozemku (p.č. 714) pro stavbu RD v této oblasti se cítím poškozen z důvodu dopadu na klidové bydlení (očekávaný hluk a výška budov v průmyslové zóně) a rovněž z toho vyplývajícího negativního dopadu na cenu vlastněného pozemku pro bydlení.

K variantě I. mám připomínku týkající se navrhované výšky budov, která činí nově 16m. Toto je výrazná změna oproti současnému stavu, která podle mého názoru negativně ovlivní kvalitu bydlení v dané oblasti. Za mnohem vhodnější a správné považuji snížení maximální povolené výšky budov na 3-10m a zachování oblasti klidového bydlení namísto neustálých změn, které by vedly ke zhoršení stávající situace pro obyvatele i vlastníky stavebních pozemků.

Děkuji a jsem s pozdravem
Miroslav Driml

N 997 *Iluc.*

Magistrát města Brna

odbor územního plánování
a rozvoje

Kounicova 67, 601 67 Brno

| |
|--|
| MAGISTRÁT MĚSTA BRNA Odbor územního plánování a rozvoje |
| Došlo dne: - 9 -03- 2011 |
| Č.j. MMB: <i>0102599</i> |
| Příl: |

Věc : námitky k připravovanému ÚP města Brna

Podle § 48 a 52 stavebního zákona a podle judikátu NSS ze dne 24.10.2007 (č.j. 2A₀ 2/2007-73 podávám **n á m í t k u** jako vlastník , jako mezující soused ale také jako vlastník vzdáleného pozemku k variantě ÚP číslo III.

S variantou III v Boskovické brázdě zásadně nesouhlasím.


Jsem vlastníkem pozemků v kat.území obce Veverské Knínice v počtu 21ks (v případné trase), jednotlivá čísla neuvádím , které by navržená trasa varianty III zasáhla buď přímo nebo sousedstvím nebo vzdáleným pozemkem mnou vlastněným.

Další námitky k variantě III uvádím pod písmeny a – o :

- a) dopravní problém města Brna je řešen na úkor někoho mimo území města Brna
- b) odtoky povrchových vod včetně oplachových vod odtékají přímo do Brněnské přehrady
- c) ohrožení zdroje pitné vody pro obec Veverské Knínice
- d) jako účastník řízení jsem nebyl ke zpracování návrhu přizván ani jsem s ním nebyl seznamován
- e) návrh znamená změnu charakteru území
- f) návrh znamená změnu krajinného rázu- zničení klidové zóny Boskovické brázd
- g) návrh znamená zvýšení počtu obyvatel bez řešení infrastruktury např.zásobování
- h) návrh znamená zvýšení dopravy a z ní vyplývajících negativ(emise z dopravy)
- i) návrh znamená zvýšení hluku ve vnějším prostředí(dnes již hluk z Autodromu)
- j) návrh znamená zásah do vlastnických práv
- k) zdravotní rizika
- l) porušení práva na soukromí
- m) porušení práva na příznivé životní podmínky
- n) nevratný zábor ZPF , zhoršení podmínek pro hospodaření, rozdělení pozemků,rozdělení katastru
- o) zhoršení migrace zvěře a živočichů

Preferuji varianty I nebo II.

V Brně dne 9.3.2011


Ing.František Carda
Veverské Knínice 24

Statutární město Brno
Odbor územního plánování a rozvoje
Kounicova 67
601 67 Brno

MAGISTRÁT MĚSTA BRNA
Odbor územního plánování a rozvoje

Došlo dne. - 9 -03- 2011

Č.j. MMB: 0102600

Pril.:

Rec.
N 971

V Brně dne 8. března 2011

NÁMITKA ZÁSTUPCE VEŘEJNOSTI občanského sdružení Občané pro Medlánky o.s.

Občanské sdružení Občané pro Medlánky o.s., se sídlem v Brně, Rysova 4, IČO: 26998921, jednající předsedou PhDr. Ladislavem Žujou, bytem v Brně, Rysova 4, a místopředsedy Ing. Liborem Fukou, bytem v Brně, V Újezdech 6a a JUDr. Michalem Markem, bytem v Brně, V Újezdech 4, tímto v souladu s § 23 odst. 1 a § 48 odst. 2 stavebního zákona podávají tuto námitku ke všem variantám konceptu nového územního plánu města Brna, a to jako zástupce veřejnosti na základě věcně shodné připomínky a zmocnění zástupce veřejnosti ze dne 8. února 2011.

ZNĚNÍ NÁMITKY

Medlánky jsou jednou z nejmenších městských částí Brna, které se rozkládají v údolí mezi Medláneckými kopci, západní část jejich katastru stoupá do zalesněných vrchů až k hranicím města Brna. Značná část katastru Medlánek je nezastavěná, severozápadní oblast je zalesněná, prostoupená početnou chatovou a zahrádkářskou oblastí. V katastru Medlánek se nachází několik území, které požívají právní ochrany pro svůj výjimečný charakter. Jedná se např. o Přírodní památku „Medlánecké kopce“, Přírodní památku „Medlánecká Skalka“, Přírodní park „Baba“, významný krajinný prvek „Bosně“ a významný krajinný prvek „Zámecký park“, významný krajinný prvek „Medlánecké letiště“. Na území Medlánek se dále vyskytuje několik dalších přírodních památek, které si pro svou výjimečnost také právem zasluhují ochrany, jako jsou např. Medlánecký rybník, Mokřad pod hrázkou či Biokoridor podél Medláneckého potoka. Medláncami prochází Medlánecká naučná stezka, na jejíž trase dlouhé 5 km se nachází 10 zastavení seznamující návštěvníky s historií Medlánek, jejich faunou, flórou a místními zajímavostmi.

Všechny tyto zmíněné pozitivní prvky, minimální podíl průmyslu a jiných aktivit výrobní povahy a doposud poměrně přiměřený rozvoj dávají Medláncům statut rezidenční a rekreační čtvrti. Toto jsou skutečně přírodní, kulturní, civilizační a estetické hodnoty Medlánek, které považujeme za nutné zachovat a dále tento jejich charakter a kvality rozumně podporovat, nikoliv narušovat či přímo ničit, a to nejen v zájmu obyvatel Medlánek, ale v zájmu obyvatel celého města Brna a jeho okolí.

Uvedené pozitivní přírodní, kulturní, civilizační a estetické hodnoty Medlánek vedle své jedinečnosti, které Medláncům dávají, tedy zároveň tvoří limity jejího rozvoje, a to jak v pozitivním tak negativním slova smyslu s ohledem na trvalou udržitelnost zdejšího území. Další navrhovaná rozsáhlá bytová výstavba v lokalitě Medlánek a za Duhovými Poli směrem k Ivanovicím, případně bytová výstavba na úkor zahrádek a nové silniční spojky s Ivanovicemi, Komínem a průtahy Medláncami by ve svém důsledku znamenaly významné snížení kvality zdejšího bydlení, který nelze v žádném případě vnímat jako trvale udržitelný rozvoj území. Nelze v žádném případě považovat za vhodné ani rozumné, aby připravovaný rozvoj města Brna byl prováděn na úkor kvality bydlení a životního prostředí obyvatel Medlánek, přičemž každá z variant konceptu územního plánu takové negativní dopady ve svém důsledku přináší. Máme za to, že navržené řešení není v souladu s cílem územního plánování ve smyslu stavebního zákona.

Koncept územního plánu města Brna zpracovaný architektonickým ateliérem Arch.Design s.r.o. není zcela v souladu se zadáním územního plánu, ve kterém byl požadován rozvoj města na jih, nikoliv na sever, tedy do Medlánek. Přesto je rozvoj na severu města ve všech 3 předložených variantách výrazný, a pokud by se tak stalo, došlo by k nenávratnému poškození zmíněného charakteru Medlánek ve všech směrech, nejen z hlediska ochrany přírody a rekreační funkce Medlánek, ale především z hlediska pohody zdejšího bydlení a

kvality prostředí. Uvedené by tak vedlo jak k zásahu do práv místních obyvatel na příznivé životní prostředí, zásahu do pohody jejich bydlení a v neposlední řadě k zásahu do vlastnických práv majitelů stávajících domů a bytových jednotek, jejichž tržní cena by se v případě uskutečnění záměrů obsažených v konceptu územního plánu snížila.

NESOUHLASÍME

s navrhovaným řešením území Medlánky-Řečkovice-Ivanovice v konceptu územního plánu města Brna, ve VARIANTĚ 1, 2 i 3, zejména s **plánovanou výstavbou a novými komunikacemi na území Medlánek a v přílehlém okolí**. K tomu uvádíme následující:

A. Komunikace

Volné plochy mezi Medlámkami, Ivanovicemi a Řečkovici nejsou vhodné pro masivní zástavbu – mimo dalších důvodů – zejména proto, že nelze zajistit jejich vhodné komunikační napojení a většina nových obyvatel by při cestě do zaměstnání a z něj, do školy a školky apod. využívala zejména ulici Hudcova a ulici V Újezdech. Tyto komunikace (zejména ulice Hudcova) jsou však již nyní přetížené. Z měření Centra dopravního výzkumu ze září 2010 vyplývá, že již nyní jezdí po ulici Hudcova 6.500 vozidel za 24 hodin v obou směrech a po ulici V Újezdech cca 4.000 vozidel za 24 hodin v obou směrech.

I v „nejumírněnější“ variantě III. konceptu ÚP se počítá v předmětné lokalitě s nárůstem o necelých 2.500 obyvatel. To představuje při střízlivém odhadu a při zohlednění počtu vozů v domácnostech stávajících obyvatel a s přihlédnutím ke směrům, kterými se ze svých domovů vydávají, navýšení o minimálně 2.000 průjezdů oběma směry přes ulice Hudcova a V Újezdech, přičemž si vůbec netroufáme odhadnout množství průjezdů, které přivede na ulici Hudcova a V Újezdech propojení do Ivanovic. Podle údajů prezentovaných zpracovatelem na veřejných besedách by zatížení nové komunikace mezi Medlámkami a Kominem mělo odpovídat dvěma až čtyřem tisícům průjezdů oběma směry během 24 hodin. Lze tedy reálně předvídat, že o podobné množství průjezdů se zvýší i zatížení komunikace V Újezdech. Představené varianty konceptu ÚP tedy nepovedou ke zlepšení stávající špatné situace v ulicích Hudcova a V Újezdech, ale reálně lze počítat dokonce se zdvojnásobením počtu průjezdů, když ostatní varianty konceptu počítají s nárůstem obyvatel o téměř 5.000. Taková masivní zástavba by mimo jiné přinesla téměř zdvojnásobení počtu obyvatel Medlánek (5.100 obyvatel v roce 2010). Navrženým propojením ulice V Újezdech do Ivanovic a následnou zástavbou v této lokalitě tedy dojde k překročení kapacit ulic V Újezdech a Hudcova. Regulační plán omezuje kapacitu ulice Hudcova na 10 500 vozidel/24hod. a ulici V Újezdech na 7 500 vozidel/24hod.

Je nutno zdůraznit, že na ulici Hudcova je umístěná základní škola, mateřská škola, S.O.S vesnička, dětské hřiště a každé další navýšení dopravy se projevuje negativně na bezpečí dětí a zejména u školy, která je umístěna v těsné blízkosti komunikace, determinuje hluk a prach kvalitu výuky. Nevhodné stavebnětechnické řešení komunikace navíc nepřipouští její další zátěž, neboť již dnes mají starší domy problémy s praskajícími zdi a statikou.

Na obou ulicích je navíc omezena možnost výsadby zeleně, čímž se samozřejmě zvýší hlučnost a prašnost. Další problém jsou rozptylové podmínky v Medláneckém údolí, kde se drží smog. Podle měření imisí provedeného ve dnech 2. a 3. března 2011 byla u Základní školy Hudcova naměřena hodnota poletavého prachu PM10 ve výši 69 mikrogramů na metr krychlový za 24 hodin, čímž byl hygienický denní limit překročen o 38% již při stávající situaci.

Dalším problémem je již dnes hluk, a to zejména z důvodu blízkosti domů v ulicích V Újezdech a Hudcova. Měření hlučnosti z dopravy Krajskou hygienickou stanicí ze dne 28. 5. 2009 a 11. 6. 2009 bylo naměřeno 53,5 dB na křižovatce Nadační – V Újezdech pro denní dobu 6 – 22 hod. V případě další zástavby a silničního napojení by se tato hluková zátěž nepochybně zvýšila a velmi pravděpodobně by překročila platný hlukový limit 55 dB pro denní dobu.

Naprostou nedostatečnost stávajícího propojení této lokality s centrem města přes ulici Hudcova cítí zjevně i zpracovatel konceptu ÚP, společnost Arch.Design s.r.o., když ve všech třech variantách konceptu ÚP představuje nějaké návrhy dalšího vstupu, resp. výstupu z této lokality. Uspokojivé vyřešení otázky

komunikačního napojení stávající, natož pak plánované zástavby, se mu však nepodařilo, neboť navrhované komunikace buď situaci neřeší vůbec, nebo ji naopak zhoršují tím, že přivádí do zmíněné oblasti tranzit z okolních částí, anebo situaci řeší s tak výrazným zásahem do rázu krajiny, jeho rekreačních a estetických funkcí, že poměr „zisku“ a „nákladů“ navrhovaných řešení je zcela nepřijatelný. Vyřešení tohoto problému se zpracovateli nezdařilo proto, že jej v dané lokalitě a při respektování všech omezení objektivně vyřešit nelze. Jako konkrétní příklady uvádím následující:

(a) prodloužení ulice V Újezdech pod řečkovickými kasárnami až do Ivanovic (invariantně zahrnuto do všech variant konceptu ÚP):

Jediným smyslem této komunikace je umožnění výstavby v okolí její trasy, tj. komunikační zpřístupnění polí za účelem výstavby. Toto je její prioritní „přínos“ v konceptu ÚP. Z dopravního hlediska problémy Medlánek neřeší, naopak je zhoršuje. V případě nulové varianty, tj. nevybudování této silnice a výstavby kolem ní, by nebylo třeba hledat ani další krkolomná komunikační napojení do Medlánek, se všemi jejich negativy. Tato ulice zajistí sice další možnost výstupu z území, v žádném případě však neulehčí přetížené ulici Hudcova, neboť může sloužit jen pro výjezd na sever, přičemž drtivá většina automobilů proudí z této lokality do centra, případně dále na jih. I kdybychom připustili, že by někdo raději volil do centra mnohem delší trasu přes Ivanovice na Hradeckou a tato komunikace by uvolnění pro ulici Hudcovu v řádu několika desítek automobilů přinesla, zhatila by tento přínos plánovaná výstavba až dvou tisíc bytů v jejím bezprostředním okolí, z nichž by většina obyvatel migrovala za prací a zábavou opět na jih. Lichý je i argument, že by tito lidé jezdili ve větším měřítku za prací na sever do Kuřimi. Pracuje-li někdo v Kuřimi, je mnohem pravděpodobnější, že si pořídí bydlení v místě či nejbližším okolí svého zaměstnání, a nikoliv v drahé rezidenční oblasti Medlánek – Ivanovic. Nejenže by tedy plánovaná komunikace nemohla sloužit jako plnohodnotný alternativní výjezd z lokality a v důsledku plánované výstavby kolem ní by se situace na Hudcově jen zhoršila, propojení do Ivanovic má naopak velký potenciál do Medlánek další dopravu z okolních částí přivést, a to zejména v případě napojení na další plánovanou komunikaci do Komína, resp. Bystrce. Naprosto je pak třeba odmítnout tvrzení pořizovatele, že tato komunikace má údajně pouze obslužný charakter, když již dnes jedna z jejích částí, tj. ulice V Újezdech, vykazuje svým provedením parametry, které předčí i mnohé úseky stávající nadregionální komunikace mezi Brnem a Svitavami (E 461) a napojením až do Komína získá takto komunikace celoměstský význam, což pořizovatel ostatně ve variantě III. dokládá tím, že tuto komunikaci považuje za „kompenzaci“ R 43 pro případ, že by vedla mimo území města Brna.

(b) vybudování nové komunikace kolem letiště spojující ulici Turistickou s Komínem (varianta 1 a 3 konceptu ÚP):

Tato komunikace by rovněž neodlehčila ulici Hudcova, neboť by neusnadnila spojení dané lokality s centrem a jihem města a i jízda například do Pisárek by v této variantě byla mnohem delší než přes Hudcovu a nebyla by proto využívána. Tato komunikace by naopak dopravní zátěž pro Medlánek zvýšila, neboť by přivedla dopravu zejména z Řečkovic a na ně navazujících lokalit, když by takto bylo napojení na Komín, Bystrc, Kohoutovice, Žebětín a další lokality tudy výrazně zkráceno. Nemluvě o dalším napojení této komunikace z Komína, resp. Bystrce přes Medlánek na plánované pokračování ulice V Újezdech až do Ivanovic, kdy ve variantě III. by tato komunikace měla podle zpracovatele dokonce kompenzovat R 43. Mezi „kompenzační“ komunikací ve variantě III. a „obslužnou“ komunikací ve variantě I. však nelze v charakteru této komunikace zaznamenat žádný podstatný rozdíl. Zpracovatelem očekávaná zátěž až 4.000 průjezdů za 24 hodin by znamenala pro danou lokalitu nezvratnou změnu jejího sportovně rekreačního charakteru jakéhosi zeleného klínu města, což je současně v rozporu se zadáním ÚP.

Ani tato komunikace by tedy stávající neutěšený stav neřešila a naopak by přivedla do Medlánek „tranzitní“ dopravu z okolních městských částí. Ulice Turistická se svým charakterem zástavby, svými parametry, nutností parkování aut a zejména svým charakterem vstupní brány do rekreační oblasti (jak už její název napovídá) není k takové zátěži způsobilá. Lichý je argument, že by tato komunikace měla zpřístupnit rekreační lokalitu kolem letiště turistům. Tí dnes tuto lokalitu bohatě využívají, a to právě pro její klid a vzdálenost od hlavních komunikací. Tato lokalita je částečně dostupná auty z Medlánek; z Komína a Bystrce je dostupná pěšky a na kole, přičemž i v tom je její hodnota. Je v naprostém rozporu se současnými trendy přivést

„turisty“ autem až do centra rekreační lokality. Za logické bychom spíše považovali vybudování většího parkoviště v Komíně při vstupu do této lokality, kde mohou být auta odstavena a dál pokračováno pěšky či na kole. V Bystrci takové parkoviště je a ze strany Medláněk je tato lokalita dostupná bez problémů pěšky. Rozhodně nesouhlasíme ani s přínosem této komunikace pro návštěvnost ZOO, protože tu i rodiny s malými dětmi navštěvují přes léto nejčastěji jednou za měsíc a není pro ně tudíž žádný problém přijet k ní po stejných komunikacích jako dosud.

V souvislosti s komunikacemi kolem Medláneckého letiště a do Ivanovic je plánována i komunikace propojující ulici V Újezdech (od ulice Nadační) s ulicí Turistickou. Tato komunikace je trasována zcela nevhodně přes biokoridor kolem Medláneckého potoka a v těsné blízkosti nově zbudovaného (a svého druhu v dané oblasti jediného) dětského hřiště.

(c) vybudování nové komunikace z ulice Turistické na ulici Purkyňovu

Tato ulice by mohla částečně ulici Hudcova odlehčit za předpokladu, že bude vybudována propojka mezi ulicí V Újezdech (od ulice Nadační) a ulicí Turistickou. Tato cesta by však mohla být výhodná jen pro obyvatele severní části nového medláneckého sídliště a navíc jen pro ty z nich, kteří jedou z Medláněk dále ulicí Hradeckou. Využívání ulice Purkyňovy není reálné, protože tato je již dnes přetížená a zvláště při absenci tramvajových ostrůvků téměř v celé délce cesty do města je cestování tudy velmi zdlouhavé a „nekomfortní“. Zvláště je třeba vzít na zřetel námítky samotných obyvatel ulice Hudcova, kteří utíkají před hlukem a prachem z ulice do svých zahrad a nechtějí dopustit, aby se hluk a prach šířil i z druhé strany od Medláneckých kopců. Zásadním by také bylo zničení rekreačního a klidového charakteru zákonem chráněné lokality Medláneckých kopců.

(d) vybudování propojky z ulice Hudcova (od školy) na ulici Purkyňovu

Tato komunikace by odlehčení ulice Hudcova opět nemohla přinést, naopak by způsobila další komplikace a zácpy v této ulici, a to z důvodu vzniku nové křižovatky před školou, kde již nyní proudí takové množství aut, že odbočit při cestě od Králova Pole nahoru k výzkumnému ústavu je v ranní a odpolední špičce veliký problém. Tuto skutečnost koncept ÚP nijak nezohledňuje, stejně jako skutečnost, že již nyní nemohou učitelky v létě dětem vyvětrat pro hluk a prach šířící se před školou. Navrhovaná komunikace je navíc ve stávajícím území obtížně proveditelná, neboť je ve směru od školy nahoru k výzkumnému ústavu prostor jen pro jednosměrnou komunikaci a bylo by pro její zbudování třeba vyvlastnit garáže soukromých majitelů. Zpracovatelem předvídané odlehčení ulice Hudcova se navíc týká pouze její jižní části mezi školou a vozovnou a netýká se nejproblematictějšího úseku severního se školou, hřištěm, obytnými domy a chodníku, kudy proudí každý den do školy a ze školy stovky dětí. Propojení nově plánované zástavby v technologickém centru (tj. průmyslové plochy a plochy zástavby) na ulici Hudcova by přineslo jen další neúměrnou zátěž. Tato lokalita by měla být napojena výhradně na ulici Purkyňovu, potažmo Hradeckou, což požadujeme zahrnout do návrhu ÚP.

Jediná komunikace, která by mohla případně ulicím Hudcova a V Újezdech odlehčit a odvést část dopravy z Duhových Polí, je komunikace propojující ulici Renčovu s ulicí Terezy Novákové, a to v trase vedoucí okrajem kasáren nad garážemi na ulici Renčové.

Za podstatnou chybu při zpracování variant konceptu ÚP, která by sama měla mít za následek neschválení jakýchkoli změn v dané lokalitě, považujeme nedostatečné vyhodnocení toho, jakou zátěž přinese plánovaná výstavba stávajícím komunikacím (zejména ulice Hudcova, Kytnerova, Turistická, V Újezdech) a jak zatížené budou nově plánované komunikace. Podle nám dostupných informací byly hodnoceny pouze hlavní dopravní tahy ve městě Brně. Zcela opomenuta tak zůstala ulice Hudcova, na kterou by měla další výstavba zdrcující dopad. Neexistuje pak ani studie na dopravní zatížení komunikace propojující přes Medlánky městské části Komín, resp. Bystřc a Ivanovice.

B. Výstavba

Z výše uvedeného pak vyplývá, že lokalita mezi Medlánkami, Ivanovicemi a Řečkovicemi není pro další masovou výstavbu vhodná, neboť není uspokojivě možné vyřešit její komunikační napojení. Stávající přetížení

ulice Hudcovy žádná z komunikací ve variantách konceptu ÚP navrhovaných uspokojivě neřeší, naopak vybudování komunikace do Ivanovic a umožnění výstavby v jejím okolí situaci výrazně zhorší.

V této souvislosti považujeme za chybu konceptu ÚP i množství navrhovaných ploch bydlení obecně, kdy ve všech variantách je počítáno nejméně s cca třetinovým nárůstem obyvatel města Brna. Takový nárůst počtu obyvatel je zcela iluzorní a výrazně překračuje i podkladově zpracované demografické studie. Neplatí ani argument zpracovatele, že navýšení souvisí s očekávaným počtem studentů, kteří i po ukončení studia budou chtít zůstat v Brně a hledat zde bydlení, neboť s tímto vývojem už samy demografické studie rovněž počítají. Předimenzované množství ploch pro bydlení v okrajových částech města navíc nevyvíjí dostatečný tlak na společensky a urbanisticky mnohem prospěšnější osídlování vnitřních ploch města, zejména v podobě tzv. brownfieldů, jejichž zástavba je pro developery mnohem nákladnější než výstavba na zelené louce. Obdobně bylo-li přáním zadavatele rozvíjet město zejména na jihu, může takto masivně předimenzovaná nabídka ploch zmařit naplnění tohoto cíle. Pokud bude reálný zájem o nové bydlení například poloviční, může se stát, že – vzhledem k rozdílné atraktivitě jednotlivých lokalit – budou zcela využity právě nové plochy na severu (Medláňky, Ivanovice, Řečkovice) a v původně zadavatelem preferovaných jižních lokalitách bude využito k zástavbě jen zlomek navrhovaných ploch, čímž nebude naplněn původní záměr zadavatele. Současné problémy obou lokalit se tak v důsledku znásobí (dopravní přetížení severu a jeho nedostatečná občanská vybavenost vs. výrazně průmyslový charakter jihu).

Podle představených variant konceptu územního plánu města Brna by mělo dojít k propojení ulice V Újezdech s Ivanovicemi a změně funkčního využití pozemků v lokalitě Medláňky-Řečkovice-Ivanovice. Tyto plochy mají být předmětem další zástavby pro bydlení v této lokalitě. Konkrétně varianta I navrhuje výstavbu dalších 1823 bytů v lokalitě Medláňky-Řečkovice-Ivanovice, varianta II 1863 bytů bez řešení kasáren, tzn. reálně lze očekávat cca 2400 nových bytů. Varianta III se snaží bytové plochy zmenšit a přináší „jen“ 987 nových bytů. V této souvislosti mimo jiné namítáme, že jde o pozemky zemědělského půdního fondu s vysokou bonitou (II. třída ochrany), které mají nadprůměrnou produkční schopnost a ze zemědělského půdního fondu je lze vyjmout jen výjimečně (viz kapitola 19 textové části ÚP). Tyto pozemky tedy nejsou pro plánované využití vhodné a zpracovatel by měl využít všechny jiné možnosti na území města Brna a záboru těchto pozemků k nezemědělským účelům se vyhnout.

Nesouhlasíme dále s navrhovanou zástavbou zahrádek pod vrcholem Bosně. Tato výstavba by přivedla další dopravu na ulici Turistickou, která není na jakoukoli další dopravu stavebně technicky připravena. Je navíc žádoucí zachovat přírodně rekreační ráz této oblasti. Výstavba by naopak přírodní, společenskou a rekreační funkci zahrádek a jejich okolí zničila.

Poslední dokončená zástavba lokality Kouzelné Medláňky, která byla původně navržena pro bydlení cca 1 500 obyvatel, byla na popud investorů překročena o 100 %. Od roku 2009 byly navíc zkolaudovány další stovky bytů v sousední lokalitě Duhová Pole a hluková zátěž z dopravy tak dále vzrostla. Kvalita bydlení již v současné době neodpovídá původnímu záměru a obecně se díky výstavbě Nových Medlánek dostala za rozumné hranice trvalé udržitelnosti území. Je proto třeba v Medláňkách zachování hodnot území a např. usilovat o zvýšení nabídky ploch pro rekreaci a trávení volného času, přiblížení se k běžné úrovni nyní tak poddimenzované občanské vybavenosti v lokalitě. Nesouhlasíme tedy s další výstavbou v lokalitě Medlánek. Pokud by nebylo tomuto našemu stanovisku vyhověno, požadujeme, aby bylo u ploch určených pro nové bydlení striktně trváno na kategorii zástavby „Bd1“ umožňující výstavbu rodinných domů s výškou 3 až 7 metrů (jelikož se počítá s tím, že tato hodnota bude měřena tzv. „po římsu“, lze předvídat, že i takové domy dosáhnou reálné výšky, tj. výšky hřebene, kolem 10 metrů, což je pro dané účely a z hlediska zachování hodnot území zcela odpovídající).

Další výstavba není vhodná ani z důvodu nedokončených protipovodňových opatření kolem Medláneckého rybníka a nedostatečné kapacity kanalizace. Případnou výstavbu by také provázely vysoké podmiňující investice (viz kapitola 16 textové části), když na rekonstrukci kanalizačních stok (rekonstrukce kmenové stoky C, dobudování kmenové stoky C1 a dobudování kmenové stoky E1) si vyžaduje investici nejméně 2 miliardy korun a prodloužení tramvaje za kasárna, nová komunikace Medláňky – Ivanovice, nová škola, školka a další občanská vybavenosti další téměř 1 miliardu korun.

C. Nesoulad s právními předpisy

Všechny shora uvedené argumenty nás vedou k přesvědčení, že předložené varianty konceptu ÚP jsou v rozporu s právními předpisy:

- rozpor s § 18 odst. 1 stavebního zákona, když navrhované varianty konceptu v lokalitě mezi Medládkami, Řečkoviciemi a Ivanovicemi nectí zásadu udržitelného rozvoje území, přináší nevyvážený vztah podmínek pro příznivé životní prostředí, hospodářský rozvoj a pro soudržnost společenství obyvatel území jsou v rozporu s potřebami současné generace a ohrožují podmínky života generací budoucích;
- rozpor s § 18 odst. 4 stavebního zákona, neboť navrhované varianty konceptu ÚP poškozují přírodní, kulturní a civilizační hodnoty území Medlánek a okolí a poškozují krajinu jako podstatnou složku prostředí života obyvatel a základ jejich totožnosti. Nové zastavitelné plochy na území Medlánek nejsou vymezeny s ohledem na potenciál rozvoje daného území a míru využití zastavěného území;
- rozpor s § 19 odst. 1 písm. c) stavebního zákona, neboť při zpracování variant konceptu ÚP nebyla dostatečně prověřena a posouzena potřeba změn v území, veřejný zájem na jejich provedení, jejich přínosy a zejména jejich problémy, rizika, a to s ohledem například na veřejné zdraví, životní prostředí, geologickou stavbu území, vliv na veřejnou infrastrukturu a na její hospodárné využívání;
- rozpor s § 19 odst. 1 písm. i) stavebního zákona, neboť varianty konceptu ÚP nestanoví dostatečné podmínky (a záruky) pro kvalitní bydlení v lokalitě Medlánek, a to jak z pohledu stávajících obyvatel, tak i z pohledu budoucích obyvatel ploch navrhovaných k zástavbě;
- rozpor s § 19 odst. 1 písm. j) stavebního zákona, neboť ve variantách konceptu ÚP jsou v katastru Medlánek navrhovány změny, na které bude nutné vynaložit prostředky z veřejných rozpočtů velmi nevhodným způsobem, když nepřekročitelnou podmínkou pro další výstavbu je zkapacitnění stávající kanalizace s náklady v řádu několika miliard korun a budování dalších silničních napojení, které by bez další výstavby nebyly potřeba, přičemž na území města Brna by se jistě našly lokality, kde by výstavba zatížila veřejné rozpočty výrazně méně;
- rozpor s § 19 odst. 1 písm. m) stavebního zákona, neboť změny zahrnuté do variant konceptu ÚP zhoršují podmínky pro ochranu řady výše v tomto textu uvedených zákonem chráněných přírodních lokalit v katastru Medlánek;
- rozpor také s § 53 odst. 5 písm. d) stavebního zákona, neboť nebylo vyhodnoceno účelné využití zastavěného území a vyhodnocena potřeba vymezení nových zastavitelných ploch právě v katastru Medlánek a v lokalitě mezi Medládkami, Ivanovicemi a Řečkoviciemi.

POŽADUJEME

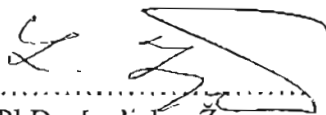
1. nerozšiřování dalších ploch bytové výstavby směr Medlánek-Řečkovice-Ivanovice
2. nerozšiřování dalších ploch výstavby do zahrádek a plochu Me-7 (zahrádka pod vrcholem Bosně a u plynové stanice) vymezen jako plochu zahrádek I/-z (stávající využití plochy), případně část plochy vymezen jako lesní L; zachovat navrženou plochu zeleně přiléhající k ploše Me-8 ve variantě III; plochu pro sport a rekreaci vymezen v ploše Me-8 místo ploch C/v3 a B/v3.
3. jakoukoli další výstavbu v katastru Medlánek vyhradit jen pro rodinné domy do maximální výše 7 metrů (kategorie Bd1)
4. neprodlužovat komunikace Hudcova - V Újezdech do Ivanovic
5. zachování stávajícího stavu okolí Medláneckého letiště bez silničních průtahů, tzn. neumožnit propojku mezi ulicí Turistickou do Komína, resp. Bystrce a propojku od ulice Turistické mezi Medláneckými kopci na ulici Purkyňovu
6. zachování stávajícího charakteru biokoridoru kolem Medláneckého potoka a přilehlé rekreační lokality a neumožnit vybudování silniční propojky mezi ulicí V Újezdech (od ulice Nadační) a ulicí Turistickou, tj. vyjít z varianty II. konceptu ÚP

7. neumožnit obousměrné propojení mezi ulicí Hudcovou (od školy) a plánovanými objekty technologického parku, potažmo ulicí Purkyňovou
8. v rozvojové ploše Me-8 (pole na konci ul. V Újezdech, pod rodinnými domy Duhová Pole) vyjít z varianty III. konceptu územního plánu města Brna s těmito změnami:
 - ukončení ulice V Újezdech točnou pro autobus
 - změnu funkčních ploch C/v3 a B/v3 na plochu pro sport a rekreaci S/o1
 - zachování plochy městské zeleně
9. lokalitu R-3 Řečkovická kasárna ponechat jako plochu veřejné vybavenosti V/a3 pro stávající využití depozitáře Technického muzea a Policie ČR a případný další rozvoj veřejné vybavenosti lokality
10. požadujeme komunikační propojení mezi ulicí Renčovou a Terezy Novákové (mezi garážemi a kasárnami), jak s ní počítal i stávající územní plán
11. zakreslit již vybudovaný ÚSES biokoridor podél Medláneckého potoka
12. u plochy Me-1 (pole nad vozovnou DPMB a Veterinárním výzkumným ústavem – rozvoj technologického parku) zachovat stávající územní plán, tzn. bez kapacitní komunikace Purkyňova-Hudcova a zachovat prodloužení konečné tramvaje až za Veterinární výzkumný ústav


Tímto žádáme o maximální zohlednění našich námitek nebo případně zdůvodnění, proč jim vyhovět nelze, když rozpor všech předložených variant konceptu ÚP s původním zadáním magistrátu města Brna a s právními předpisy spatřujeme ve všech v tomto dokumentu nastíněných problémech, výtkách, nedostacích a otázkách a žádáme tudíž posouzení všech těchto výtek a nastíněných problémů jak z pohledu věcného řešení, tak z pohledu jejich souladu s citovanými ustanoveními stavebního zákona a z pohledu souladu navrhovaných řešení se zadáním ÚP.

Přílohy:


- Věcně shodné připomínky ke všem variantám konceptu ÚP města Brna a zmocnění zástupce veřejnosti ze dne 8. února 2011 spolu s **57 stranami podpisových archů**



.....
PhDr. Ladislav Žuza



.....
Ing. Libor Fuka



.....
JUDr. Michal Marek

| | |
|------------------------------------|---------------|
| MAGISTRÁT MĚSTA BRNA | |
| Odbor územního plánování a rozvoje | |
| Došlo dne: | - 9 -03- 2011 |
| Č.j. MMB: | |
| Přil.: | |

Statutární město Brno
Odbor územního plánování a rozvoje
Kounicova 67
601 67 Brno

Brně dne 8. února 2011

PŘIPOMÍNKY

KE VŠEM VARIANTÁM KONCEPTU NOVÉHO ÚZEMNÍHO PLÁNU MĚSTA BRNA ZMOCNĚNÍ ZÁSTUPCE VEŘEJNOSTI

My, níže uvedení a podepsaní občané města Brna, uplatňujeme v souladu s § 23 odst. 1 stavebního zákona věcně shodné **připomínky k variantám konceptu nového Územního plánu města Brna** (dále jen „koncept ÚP“).

I. Znění připomínek:

A) nesouhlasíme s navrhovaným řešením území **Medláňky-Řečkovice-Ivanovice**, a to zejména s **další výstavbou** za stávajícím sídlištěm V Újezdech a v navazujících lokalitách Řečkovic a Ivanovic a s **propojením ulice V Újezdech do Ivanovic**, což se v různých obměnách objevuje ve všech třech variantách konceptu ÚP.

Namítáme, že návrh nového územního plánu města Brna zpracovaného architektonickým ateliérem Arch.Design, s.r.o. není zcela v souladu se zadáním, ve kterém byl požadován rozvoj města na jih, nikoliv na sever. Přesto je rozvoj na severu města ve všech 3 předložených variantách výrazný, a pokud by se tak stalo, došlo by k nenávratnému poškození krajiny, především chráněné oblasti Přírodní park Baba, a tím i znehodnocení rekreační oblasti na severu Brna. Navrženým propojením ulice V Újezdech do Ivanovic a následnou zástavbou v této lokalitě dojde k překročení kapacit ulic V Újezdech a Hudcova. Dle měření Centra dopravního výzkumu ze září 2010 na ulici Hudcova projede 6.500 vozidel/24hod. Regulační plán stanoví kapacitu ulice Hudcova na 10.500 vozidel/24hod a ulice V Újezdech na 7.500 vozidel/24hod. Kapacita tak bude velmi pravděpodobně výrazně překročena, stejně tak imisní zátěž, především překročením limitu prachových částic PM10 a v neposlední řadě bude překročen také limit hlukové zátěže, a to z důvodu blízkosti domů v ulicích V Újezdech a Hudcova. Měření hlukovosti z dopravy Krajskou hygienickou stanicí ze dne 28.5 2009 a 11.6. 2009 bylo naměřeno 53,5 dB na křižovatce Nadační - V Újezdech pro denní dobu 6-22 hod. Další zástavbou a silničním napojením se tato hluková zátěž prokazatelně zvedne a překročí platný limit 55 dB pro denní dobu. Poslední dokončená zástavba lokality Kouzelné Medláňky, která byla původně navržena pro bydlení cca 1500 obyvatel, byla na popud investora překročena o 100%. Od roku 2009 byly navíc zkolaudovány další stovky bytů v sousední lokalitě Duhová pole a hluková zátěž z dopravy tak dále vzrostla. Kvalita bydlení již v současné době neodpovídá původnímu záměru.

Naopak navrhuje, aby nebyly rozšiřovány další plochy výstavby a nebyla prodlužována stávající ulice V Újezdech dále ve směru na Řečkovice a Ivanovice. Navrhujeme, aby se v rozvojové ploše Me-8 vycházelo ze třetí varianty konceptu nového územního plánu města Brna s těmito změnami:

1. ukončit ulici V Újezdech točnou pro autobus
2. změnit funkční plochu C/v3 a B/v3 na plochu pro sport a rekreaci S/o1
3. plochu Me-7 vymezit jako plochu zahrádek I/-z (odpovídající stávajícímu využití plochy), případně část plochy vymezit jako lesní - L; zachovat navrženou plochu zeleně přiléhající k ploše Me-8 ve variantě III
4. lokalitu R-3 Řečkovická kasárna ponechat jako plochu veřejné vybavenosti V/a3 pro stávající využití depozitáře Technického muzea a Policie ČR a případný další rozvoj veřejné vybavenosti lokality.

Naše nesouhlasné stanovisko k navrhovaným úpravám a naše navazující návrhy odůvodňujeme zejména tím, že případná další výstavba a napojování Medlánek novými silnicemi na další lokality by vedlo k:

1. překročení kapacit komunikací V Újezdech a Hudcova ve všech variantách
2. překročení hygienických limitů hluku z dopravy na ulicích V Újezdech a Hudcova
3. překročení imisních limitů v Medláneckém údolí v důsledku vysoké dopravní zátěže a špatných rozptylových podmínek v daném místě
4. zhoršení již dnes špatných podmínek pro výuku v základní škole na ulici Hudcova, která se nachází v těsné blízkosti silnice bez možnosti výsadby izolační zeleně a je již dnes nadměrně zatížena hlukem ze stávající dopravy

většimu bezpečnostnímu riziku na ulici Hudcova zejména pro děti navštěvující na této ulici školu, školku, dětské hřiště v SOS vesnička, sportovní areál a přecházejících tuto ulici při cestě do přilehlého parku či rekreační oblasti Medláneckých kopců (na této ulici není Policií ČR povoleno budování jakýchkoli bezpečnostních opatření, neboť je jejími služebními vozy využívána k zásahům ze služebny v Řečkovických kasárnách a ze služebny u letiště)

6. nenávratnému záboru zemědělského půdního fondu II. stupně ochrany – nadprůměrná produkční schopnost, vysoce chráněné (viz kapitola 19 textové části)
7. ohrožení chráněné oblasti Přírodního parku Baba
8. ztrátě pro obyvatele města velmi cenného rekreačního území mezi Medláncami, Řečkovicemi a Ivanovicemi

Plánování další výstavby v předmětných lokalitách není dále vhodné z důvodu, že:

1. nejsou dosud provedena nezbytná protipovodňová opatření kolem Medláneckého rybníka
2. stávající kanalizace není kapacitně využitelná pro jakoukoli další výstavbu
3. případná výstavba by byla podmíněna dalšími vysokými investicemi zatěžujícími neúměrně veřejné rozpočty oproti výstavbě v příhodnějších lokalitách na jihu města Brna, a to především:
 - cca 2 miliard na rekonstrukci kanalizačních stok (rekonstrukce kmenové stoky C, dobudování kmenové stoky C1, dobudování kmenové stoky E1)
 - 770 miliónů – prodloužení tramvaje za kasárna, nová komunikace Medlánců-Ivanovice, nová ZŠ, atd.

Námi požadované změny by naopak vedly ke zvýšení nabídky ploch pro trávení volného času a k přiblížení se k běžné úrovni nyní tak poddimenzované občanské vybavenosti v lokalitě.

V neposlední řadě by prosazení kterékoli z navrhovaných variant konceptu nového územního plánu ze všech výše uvedených důvodů vedlo k radikálnímu snížení pohody bydlení stávajících obyvatel, kteří se v posledních několika málo letech stěhovali do Medlánek jako do klidné koncové lokality města Brna s tím, že další rozvoj města je plánován zejména na jeho jižní straně.

B) Nesouhlasíme s navrhovaným propojením ulice Nadační s ulicí Turistickou a změnou funkčního využití pozemků plochy Me-6, Me-7 původně určených (a v současnosti využívaných) pro zahrádky a zemědělský půdní fond, u kterých je nově navrhována jejich zástavba pro bydlení a ve variantě I. i zrušení a zástavba zahrádkářské kolonie pod vrcholem Bosně.

Namítáme, že komunikační spojnice Nadační -Turistická kolem rybníka je vedena přes ÚSES biokoridor podél Medláneckého potoka (zřízen v letech 2008 - 2010), v těsné blízkosti dětského hřiště a přes záplavové území. Navíc by musela být vybudována do příkrého stoupání.

Namítáme, že zrušením zahrádkářské kolonie pod vrcholem Bosně a jejím využitím pro bytovou výstavbu by došlo k nenávratnému poškození krajiny v těsné blízkosti chráněné oblasti Přírodní park Baba, a tím i znehodnocení rekreační oblasti na severu Brna.

Požadujeme zachování stávajícího využití plochy Me-7 jako plochy pro zahrádky I/-z. Plochu pro sport a rekreaci So1 vymezit v ploše Me-8. Zakreslit ÚSES biokoridor podél Medláneckého potoka. U plochy Me-6 vyjít z varianty II s tím, že by do návrhu nebyla zahrnuta komunikace propojující ulici Turistickou s ulicí V Újezdech.

Své námítky a návrhy odůvodňujeme tím, že:

1. realizace řešení navržených v konceptech ÚP by vedlo k nenávratnému zrušení zahrádkářských kolonií sloužících k relaxaci zejména starších obyvatel a přispívajících k esteticky příznivému rázu dané lokality
2. realizace řešení navržených v konceptech ÚP by současně vedlo k poškození rekreační oblasti na severu Brna a okolí Přírodního parku Baba
3. není žádoucí, aby navrhovaná komunikace protínala ÚSES biokoridor podél Medláneckého potoka, jenž byl budován za přispění místních obyvatel a žáků místní školy a který by uvedenou komunikací nenávratně ztratil svůj ekologický, krajinoformný i sociálně-edukační význam

4. není žádoucí, aby navrhovaná komunikace těsně sousedila s nově vybudovaným (a v dané lokalitě svého charakteru jediným) dětským hřištěm a ohrožovala tak bezpečnost dětí a obtěžovala je hlukem a imisemi
5. není žádoucí plánovat uvedenou komunikaci a vytvářet další lokality pro výstavbu při nedořešených protipovodňových opatřeních kolem Medláneckého rybníka a bez možnosti napojení nových domů na stávající kanalizaci
6. navrhovaná výstavba by vedla k dalšímu navýšení dopravy na již tak přetížené ulici Hudcova a tím následně také ke zhoršení podmínek pro výuku v základní škole na této ulici, která se nachází v těsné blízkosti silnice bez možnosti výsadby izolační zeleně a je již dnes nadměrně zatížena hlukem ze stávající dopravy

C) Nesouhlasíme se silničním propojením MČ Medlány s MČ Komín (případně s MČ Bystřec) navrhovaným ve variantě I a III konceptu ÚP a dále nesouhlasíme se silničním propojením MČ Medlány s MČ Královo Pole mezi ulicí Turistickou (od křížku) a ulicí Purkyňovou vedoucí přes Medlánecké kopce.

Namítáme, že vybudováním komunikační spojnice Komín-Medlány (kolem Medláneckého letiště) a Medlány-Královo Pole (Turistická-Purkyňova) by došlo k zavlečení tranzitní dopravy těsně kolem chráněných území a k nenávratnému poškození rekreační oblasti kolem Medláneckého letiště a Medláneckých kopců.

Požadujeme zachování stávajícího stavu okolí Medláneckého letiště a Medláneckých kopců bez silničních průtahů, a to z následujících důvodů:

1. silničními průtahy by došlo k nenávratnému poškození rekreační oblasti kolem Medláneckého letiště sloužícího obyvatelům celého města Brna
2. silnice jsou navrženy v těsné blízkosti chráněných území Netopýrky, Přírodní Park Baba, VKP Sysly a Přírodní památky Medlánecké kopce, jejichž funkce by tímto byly bezprostředně ohroženy
3. návrh silničních průtahů je v rozporu se zadáním nového ÚP, kde bylo požadováno zachování rekreační oblasti kolem Medláneckého letiště
4. ulice Turistická není stavebně-technicky způsobilá unést další navýšení dopravní zátěže, ke kterému by vybudováním jakéhokoli dopravního napojení na tuto ulici nepochybně došlo (domy velmi blízko vozovky, nepřehledné zatáčky, nemožnost zbudování chodníku v části ulice, značný pohyb chodců a dětí díky skutečnosti, že ulice sousedí se dvěma parky, ústí do ní komunikace s charakterem obytné zóny a díky tomu, že jde de facto o jediný přístup z tohoto směru do rekreační oblasti Medláneckého letiště
5. při realizaci v konceptech ÚP zamýšlených (a námi shora odmítaných) komunikací mezi Medlankami a Ivanovicemi a v rámci Medlánek mezi ulicí Nadační a Turistickou, by spojnice mezi MČ Medlány a MČ Komín, potažmo MČ Bystřec, dotvořila kompletní severozápadní obchvat širšího centra Brna a přivedla do dotčené klidové oblasti významnou část tranzitní dopravy zejména z ulice Hradecké, čímž by došlo k devastaci charakteru dotčené lokality jako oblasti kombinující čisté bydlení se zónami pro rekreaci a rovněž k nenávratnému snížení pohody bydlení a hodnoty nemovitostí v dané lokalitě.

Svým podpisem současně žádáme všechny orgány státní správy i samosprávy, aby výše uvedené připomínky řádně zohledňovaly a plně se jimi řídily nejen při tvorbě konečné podoby Územního plánu Statutárního města Brna, ale také při všech ostatních činnostech v rámci státní správy či samosprávy, které budou s popsanou problematikou jakkoli souviset.

II. Zmocnění zástupce veřejnosti:

Na základě shora uvedených věcně shodných připomínek **zmocňujeme** ve smyslu věcně shodných připomínek k podání námitek a k dalšímu zastupování při projednání námitek ve smyslu § 23 a násl. stavebního zákona zástupce veřejnosti – občanské sdružení **Občané pro Medlány**, se sídlem v Brně, Rysova 4, IČO: 26998921.

III. Seznam občanů Statutárního města Brna, kteří uplatňují věcně shodné připomínky ke konceptu územního plánu Statutárního města Brna, jenž byly sepsány o.s. Občané pro Medlánky v dokumentu ze dne února 2011 a zmocňují zástupce veřejnosti, o.s. Občané pro Medlánky, k prosazování těchto připomínek, a to zejména podáním námítky ve smyslu těchto připomínek a k dalším jednáním s tímto souvisejícím.

| Jméno a příjmení (čitelně) | Trvalý pobyt (musí být v rámci Brna) | Podpis |
|----------------------------|--|------------|
| Vendula Pešková | Palirenská 24, Brno - Medlánky 621 00 | |
| Helena Pešková | Palirenská 24, Brno, 621 00 | Pešková |
| Vlastimil Peška | Palirenská 24, Brno, 621 00 | Peška |
| Mouka Kubová | Udolu 48, Brno, 602 00 | Kubová |
| TEREZA DOBROVA | KURŠOVA 34, BRNO-BYSTŘE, 602 00 | Dobrova |
| Michaela Komopová | Bayerova 45, BRNO - Kn. pole 602 00 | |
| Sěbelová Lucie | Labská 11, Brno - St. Lískovec, 625 00 | Sěbel |
| Konečná Nela | Stefánikova 3, Brno, 602 00 | Konečná |
| NIKOLA HAREČKOVÁ | NAM SVP 17 Černo Pole 61300 60200 | Harečková |
| Sabina Fribergová | Glaňkova 29, Brno - Proškov pole | Fribergová |
| Petr Horáček | Dyblisovi 3, Brno - 621 00 | Horáček |
| TOMÁŠ DROZD | Gumbrus 13, BRNO - 602 00 | Drozd |
| Tomáš Gabriel | Novoměstská 3, BRNO - 606 00 | Gabriel |
| TOMÁŠ KAMIA | KOVAŘSKO 8, BRNO, 602 00 | Kamia |
| BLATA FRANTIŠEK | Pedra Křížky 5e, BRNO, 634 00 | Blata |
| Hlaváček Adam | Lozibky 52, Brno, 614 00 | Hlaváček |
| DOLEJAL OMDĚV | JURKOVICOVA 16 Brno 638 00 | Dolejal |
| Michal Šik | Kašátkova 6, Brno 602 00 | Šik |
| SVĚTLÍK ZAN | KVAZVA 8, BRNO, 602 00 | |

Jménem o.s. Občané pro Medlánky toto zmocnění přijímáme:

PhDr. Ladislav Žuja Ing.

Ing. Libor Fuka

JUDr. Michal Marek

V Brně dne 6.3.2011



MAGISTRÁT MĚSTA BRNA
ODBOR ÚZEMNÍHO PLÁNOVÁNÍ A
ROZVOJE

N 1305 Alex.

| | |
|-----------------|--|
| Pořadové číslo: | MAGISTRÁT MĚSTA BRNA Odbor územního plánování a rozvoje |
| Došlo dne: | - 9 -03- 2011 |

Č.j. MMB: 0102605
Příl:

NÁMITKA KE KONCEPTU ÚZEMNÍHO PLÁNU MĚSTA BRNA

podle ustanovení § 48 odst. 2 zákona č. 183/2006 Sb., o územním plánování a stavebním řádu (stavební zákon) v platném znění

I. Identifikační údaje vlastníka/zástupce veřejnosti podávajících námitku

| | | | |
|--|------------------------------|--|--|
| Jméno, příjmení fyzické osoby/ název právnické osoby | PAVEL JURÁČEK | | |
| Adresa / sídlo | OSTOPOVICKÁ 24, BRNO, 642 00 | | |
| Identifikace vlastněné nemovitosti | ORNA PŮDA, ZA HRADA | | |
| Podává-li věcně shodnou námitku více navrhovatelů, jsou údaje o nich (jméno, příjmení, adresa a identifikace vlastněné nemovitosti) uvedeny v samostatných přílohách | | | <input type="checkbox"/> ano <input checked="" type="checkbox"/> ne |

II. Upřesnění obsahu námítky

| | | | |
|--|---|---|-----------------------------|
| k návrhu řešení | | k procesu požizování | |
| textové části <input checked="" type="checkbox"/> ano <input type="checkbox"/> ne | grafické části <input checked="" type="checkbox"/> ano <input type="checkbox"/> ne | <input checked="" type="checkbox"/> ano <input type="checkbox"/> ne | <input type="checkbox"/> ne |

III. Údaje o uplatněné námitce k variantě (variantám) konceptu

| | | | |
|--|---|------------------------------|-------------------------------|
| | <input type="checkbox"/> I. | <input type="checkbox"/> II. | <input type="checkbox"/> III. |
| Městská část | BRNO BOSONOHY | | |
| Katastrální území | 608505 BOSONOHY | | |
| Parcelní čísla pozemků (adresa nemovitosti, doplňující popis lokality) | 2875/1 | 1527/10 | 2869 |
| Obsah námítky | <p>JAKO MAJITEL VŠECH UVEDENÝCH POZEMKŮ CHCI PŘESADIT VARIANTU Č. II, KTERÁ POČÍTÁ V TĚTO LOKALITĚ SE ZMĚNOU ÚP NA PLOCHU BYDLENÍ, ZA ÚČELEM POSTAVENÍ RODINNÉHO DOMU.</p> <p>NÁMITKU PODAVALM PROTI VARIANTĚ I. A II. KTERÉ S TOUTO ZMĚNOU NA BYDLENÍ NEPOČÍTÁJÍ DÍKY!</p> | | |

| | |
|--------------------------------|--|
| IV. Grafická příloha k námitce | <input type="checkbox"/> ano <input checked="" type="checkbox"/> ne |
|--------------------------------|--|

| | |
|---|--|
| V. Ostatní přílohy - zmocnění zástupce veřejnosti, ve smyslu § 23 odst. 2 a 3 stavebního zákona | <input type="checkbox"/> ano <input checked="" type="checkbox"/> ne |
|---|--|

| | | | |
|----------------------------------|--------------------------------------|--|--|
| VI. Preference varianty konceptu | <input type="checkbox"/> I. varianta | <input checked="" type="checkbox"/> II. varianta | <input type="checkbox"/> III. varianta |
|----------------------------------|--------------------------------------|--|--|

| | |
|----------------------|---|
| V dne 8.3.2011 | PAVEL JURÁČEK podpis vlastníka / zástupce veřejnosti |
|----------------------|---|

Vyplněný formulář zašlete nejpozději do 10.3.2011 na adresu :

Magistrát města Brna, Odbor územního plánování a rozvoje, Kounicova 67, 601 67 Brno
(viz veřejná vyhláška)

N 1433

1000

MAGISTRÁT MĚSTA BRNA
 Odbor územního plánování a rozvoje
 Datum tisku: - 9 -03- 2011
 Čj. MMB: 01026/06
 PTH

územní plán města Brna

NÁMITKA KE KONCEPTU ÚZEMNÍHO PLÁNU MĚSTA BRNA

podle ustanovení § 48 odst. 2 zákona č. 183/2006 Sb., o územním plánování a stavebním řádu (stavební zákon) v platném znění

I. Identifikační údaje vlastníka/zástupce veřejnosti podávajícího námitku

| | |
|---|-------------------------|
| Jméno, příjmení fyzické osoby/ název právnické osoby | JOSEF ČIHÁŘ |
| Adresa / sídlo | PRAŽSKÁ 138, 64200 BRNO |
| Identifikace vlastněné nemovitosti | PARCELA |

Podává-li věcně shodnou námitku více navrhovatelů, jsou údaje o nich (jméno, příjmení, adresa a identifikace vlastněné nemovitosti) uvedeny v samostatných přílohách ano ne

II. Uprášení obsahu námítky

| | | | |
|--|--|--|--|
| k návrhu řešení | | k procesu pořizování | |
| textové části | grafické části | | |
| <input type="checkbox"/> ano <input type="checkbox"/> ne | <input type="checkbox"/> ano <input type="checkbox"/> ne | <input type="checkbox"/> ano <input type="checkbox"/> ne | <input type="checkbox"/> ano <input type="checkbox"/> ne |

III. Údaje o uplatněné námitce k variantě (variantám) konceptu I. II. III.

| | |
|--|--|
| Městská část | BRNO - ŽEBĚTÍN |
| Katastrální území | ŽEBĚTÍN |
| Parcelní čísla pozemků (adresa nemovitosti, doplňující popis lokality) | POD KOPCETI č. 2590/2 |
| Obsah námítky | STANOVISKO K ÚZEMNÍMU PLÁNU LOKALITY "POD KOPCETI". BRUŠITÍ NÁMITKY PROTI VARIANTĚ č. 2 a 3. SOUHLASÍM S NÁVRHEM č. 1 |

IV. Grafická příloha k námitce ano ne

V. Ostatní přílohy - zmocnění zástupce veřejnosti, ve smyslu § 23 odst. 2 a 3 stavebního zákona ano ne

VI. Preference varianty konceptu: I. varianta II. varianta III. varianta

V BRNĚ dne 8.3.11 podpis vlastníka / zástupce veřejnosti 

Vyplněný formulář zašlete nejpozději do 10.3.2011 na adresu:
 Magistrát města Brna, Odbor územního plánování a rozvoje, Kounicova 67, 601 67 Brno
 (viz veřejné vyhláška)



MAGISTRÁT MĚSTA BRNA
ODBOR ÚZEMNÍHO PLÁNOVÁNÍ A
ROZVOJE

N 1435

| | |
|--|--------|
| MAGISTRÁT MĚSTA BRNA Odbor územního plánování a rozvoje | N..... |
| Dobro dne: - 9 - 03 - 2011 | |
| Obj. MMB: 0102.004..... | |
| Příl.: | |

NÁMITKA KE KONCEPTU ÚZEMNÍHO PLÁNU MĚSTA BRNA

podle ustanovení § 48 odst. 2 zákona č. 183/2006 Sb., o územním plánování a stavebním řádu (stavební zákon) v platném znění

I. Identifikační údaje vlastníka/zástupce veřejnosti podávajících námitku

| | |
|---|------------------------------|
| Jméno, příjmení fyzické osoby/ název právnické osoby | Pavel Ciblař |
| Adresa / sídlo | Prážská 410, Brno - Bosonohy |
| Identifikace vlastněné nemovitosti | parcela |

Podává-li věcně shodnou námitku více navrhovatelů, jsou údaje o nich (jméno, příjmení, adresa a identifikace vlastněné nemovitosti) uvedeny v samostatných přílohách ano ne

II. Uprášení obsahu námitky

| | | | |
|---|--|--|--|
| k návrhu řešení | | k procesu pořizování | |
| textové části <input type="checkbox"/> ano <input type="checkbox"/> ne | grafické části <input type="checkbox"/> ano <input type="checkbox"/> ne | <input type="checkbox"/> ano <input type="checkbox"/> ne | <input type="checkbox"/> ano <input type="checkbox"/> ne |

III. Údaje o uplatněné námitce k variantě (variantám) konceptu I. II. III.

| | |
|--|--|
| Městská část | Brno - Žebětín |
| Katastrální území | Žebětín |
| Parcelní čísla pozemků (adresa nemovitosti, doplňující popis lokality) | lokalita "Před kopcem" č. 2590/1 |
| Obsah námitky | Bloucnisko k územnímu plánu lokality "Před kopcem" seřadím s územím č. 1 tj. "ZNI". Mám námitky proti variantám č. 2 a č. 3. |

| | |
|--------------------------------|--|
| IV. Grafická příloha k námitce | <input type="checkbox"/> ano <input type="checkbox"/> ne |
|--------------------------------|--|

| | |
|---|--|
| V. Ostatní přílohy - zmocnění zástupce veřejnosti, ve smyslu § 23 odst. 2 a 3 stavebního zákona | <input type="checkbox"/> ano <input type="checkbox"/> ne |
|---|--|

| | |
|----------------------------------|--|
| VI. Preference varianty konceptu | <input checked="" type="checkbox"/> I. varianta <input type="checkbox"/> II. varianta <input type="checkbox"/> III. varianta |
|----------------------------------|--|

| | |
|----------------------|--|
| V dne 7.3.2011 |  podpis vlastníka / zástupce veřejnosti |
|----------------------|--|

Vyplněný formulář zašlete nejpozději do 10.3.2011 na adresu :

Magistrát města Brna, Odbor územního plánování a rozvoje, Kounicova 67, 601 67 Brno
(viz veřejná vyhláška)



MAGISTRÁT MĚSTA BRNA
ODBOR ÚZEMNÍHO PLÁNOVÁNÍ A
ROZVOJE

N 1434

| | |
|------------------------------------|-----------------|
| Poradové číslo námítky | MĚSTA BRNA |
| Odbor územního plánování a rozvoje | |
| Datum dle: | - 9 - 03 - 2011 |

Obj. číslo: 0102/011
Prů

NÁMITKA KE KONCEPTU ÚZEMNÍHO PLÁNU MĚSTA BRNA

podle ustanovení § 48 odst. 2 zákona č. 183/2006 Sb., o územním plánování a stavebním řádu (stavební zákon) v platném zn.

I. Identifikační údaje vlastníka/zástupce veřejnosti podávajících námítky

| | |
|---|-------------------------------|
| Jméno, příjmení fyzické osoby/ název právnické osoby | Libuša Medková |
| Adresa / sídlo | Brno, Žabětice, Pod kopcem 12 |
| Identifikace vlastněné nemovitosti | |

Podává-li věcně shodnou námítku více navrhovatelů, jsou údaje o nich (jméno, příjmení, adresa a identifikace vlastněné nemovitosti) uvedeny v samostatných přílohách ano ne

II. Upřesnění obsahu námítky

| | | | |
|--|--|--|--|
| k návrhu řešení | | k procesu pořizování | |
| textové části | grafické části | | |
| <input type="checkbox"/> ano <input type="checkbox"/> ne | <input type="checkbox"/> ano <input type="checkbox"/> ne | <input type="checkbox"/> ano <input type="checkbox"/> ne | <input type="checkbox"/> ano <input type="checkbox"/> ne |

III. Údaje o uplatněné námítce k variantě (variantám) konceptu I. II. III.

| | |
|--|--|
| Městská část | Brno - Žabětice |
| Katastrální území | Žabětice - lokalita Pod kopcem |
| Parcelní čísla pozemků (adresa nemovitosti, doplňující popis lokality) | p.č. 2629/1, 2629/2, 2629/3 |
| Obsah námítky | Podporuji variantu I., aby v této lokalitě bylo sebráno pro bydlení. |

IV. Grafická příloha k námítce ano ne

V. Ostatní přílohy - zmocnění zástupce veřejnosti, ve smyslu § 23 odst. 2 a 3 stavebního zákona ano ne

VI. Preference varianty konceptu I. varianta II. varianta III. varianta

V Brně dne 8.3.2011

Libuša Medková
podpis vlastníka / zástupce veřejnosti

Vyplněný formulář zašlete nejpozději do 10.3.2011 na adresu:

Magistrát města Brna, Odbor územního plánování a rozvoje, Kauniceva 67, 601 67 Brno
(viz veřejná vyhláška)



MAGISTRÁT MĚSTA BRNA
ODBOR ÚZEMNÍHO PLÁNOVÁNÍ A
ROZVOJE

N 1417

MAGISTRÁT MĚSTA BRNA
Odbor územního plánování a rozvoje
Pořadové č. námítky N/.....
Dokladová - 9 -03- 2011
Číslo MMB..... 0102631
Příloha.....

NÁMITKA KE KONCEPTU ÚZEMNÍHO PLÁNU MĚSTA BRNA

podle ustanovení § 48 odst. 2 zákona č. 183/2006 Sb., o územním plánování a stavebním řádu (stavební zákon) v platném znění

I. Identifikační údaje vlastníka/zástupce veřejnosti podávajících námítku

| | | | | |
|--|-----------------------------|-----|--------------------------|----|
| Jméno, příjmení fyzické osoby/ název právnické osoby | Dr. Ing. Jiří Medek | | | |
| Adresa / sídlo | Brno - Žabotice, Pod kopcem | | | |
| Identifikace vlastněné nemovitosti | chata k trvalému bydlení | | | |
| Podává-li věcně shodnou námítku více navrhovatelů, jsou údaje o nich (jméno, příjmení, adresa a identifikace vlastněné nemovitosti) uvedeny v samostatných přílohách | <input type="checkbox"/> | ano | <input type="checkbox"/> | ne |

II. Upřesnění obsahu námítky

| | | | | |
|--|--|--------------------------|------------------------------|----|
| k návrhu řešení | | k procesu pořizování | | |
| textové části | grafické části | <input type="checkbox"/> | ano <input type="checkbox"/> | ne |
| <input type="checkbox"/> ano <input type="checkbox"/> ne | <input type="checkbox"/> ano <input type="checkbox"/> ne | <input type="checkbox"/> | ano <input type="checkbox"/> | ne |

III. Údaje o uplatněné námítce k variantě (variantám) konceptu

I. II. III.

| | |
|--|---|
| Městská část | Brno - Žabotice |
| Katastrální území | Žabotice - lokality Pod kopcem |
| Parcelní čísla pozemků (adresa nemovitosti, doplňující popis lokality) | p.č. 262911; 262912; 262913 |
| Obsah námítky | Máma zde postarají rekreační objekt k trvalému bydlení. Stále se občané zde vyžívají postarají objekty k trvalému bydlení. Proto podporuji variantu I., aby uvedené lokality byly sbrány pro bydlení. |

| | |
|--------------------------------|--|
| IV. Grafická příloha k námítce | <input type="checkbox"/> ano <input type="checkbox"/> ne |
|--------------------------------|--|

| | |
|---|--|
| V. Ostatní přílohy - zmocnění zástupce veřejnosti, ve smyslu § 23 odst. 2 a 3 stavebního zákona | <input type="checkbox"/> ano <input type="checkbox"/> ne |
|---|--|

| | |
|----------------------------------|--|
| VI. Preference varianty konceptu | <input checked="" type="checkbox"/> I. varianta <input type="checkbox"/> II. varianta <input type="checkbox"/> III. varianta |
|----------------------------------|--|

| | |
|---------------------|--|
| V Brně dne 8.3.2011 | |
| | podpis vlastníka / zástupce veřejnosti |

Vyplněný formulář zašlete nejpozději do 10.3.2011 na adresu :

Magistrát města Brna, Odbor územního plánování a rozvoje, Kounicova 57, 601 67 Brno

(viz veřejná vyhláška)



územní plán města Brna

MAGISTRÁT MĚSTA BRNA
ODBOR ÚZEMNÍHO PLÁNOVÁNÍ A
ROZVOJE

N 9416

| | |
|--|---------------|
| MAGISTRÁT MĚSTA BRNA Odbor územního plánování a rozvoje | |
| Poradové č. námítky | N |
| Došlo dne: | - 9 -03- 2011 |
| Č.j. MMB: | 0.112.29.3.1 |
| PR: | |

NÁMITKA KE KONCEPTU ÚZEMNÍHO PLÁNU MĚSTA BRNA

podle ustanovení § 48 odst. 2 zákona č. 183/2006 Sb., o územním plánování a stavebním řádu (stavební zákon) v platném znění

I. Identifikační údaje vlastníka/zástupce veřejnosti podávajících námítku

| | |
|--|--|
| Jméno, příjmení fyzické osoby/ název právnické osoby | PETR KOUPIL |
| Adresa / sídlo | BRNO - ŽIDENICE, MARKÉTY KUNCOVÉ 30 |
| Identifikace vlastněné nemovitosti | parcela č. 2594, chatka a.o.č. 1273 |
| Podává-li věcně shodnou námítku více navrhovatelů, jsou údaje o nich (jméno, příjmení, adresa a identifikace vlastněné nemovitosti) uvedeny v samostatných přílohách | <input type="checkbox"/> a <input type="checkbox"/> n |

II. Upřesnění obsahu námítky

| | | | |
|--|--|--|--|
| k návrhu řešení | | k procesu pořizování | |
| textové části | grafické části | | |
| <input type="checkbox"/> ano <input type="checkbox"/> ne | <input type="checkbox"/> ano <input type="checkbox"/> ne | <input type="checkbox"/> ano <input type="checkbox"/> ne | <input type="checkbox"/> ano <input type="checkbox"/> ne |

III. Údaje o uplatněné námítce k variantě (variantám) konceptu

I. II. III.

| | |
|--|--|
| Městská část | Brno - Žabotín |
| Katastrální území | Žabotín - Pod kopcem |
| Parcelní číslo pozemků (adresa nemovitosti, doplnující popis lokality) | p.č. 2594 |
| Obsah námítky | vlastníma uviděnou parcelou a chatou a.o.č. 1273. Rádieli bychom to upravit k trvalému bydlení. Proto podporujeme variantu č. I. |

| | |
|-----------------------------------|---|
| IV. Grafická příloha k námítce | <input type="checkbox"/> ano <input type="checkbox"/> ne |
|-----------------------------------|---|

| | |
|--|--|
| V. Ostatní přílohy - zmocnění zástupce veřejnosti, ve smyslu § 23 odst. 2 a 3 stavebního zákona | <input type="checkbox"/> ano <input type="checkbox"/> ne |
|--|--|

VI. Preference varianty konceptu

I. varianta II. varianta III. varianta

v BRNĚ dne 7. 3. 2011

podpis vlastníka / zástupce veřejnosti

Vyplněný formulář zašlete nejpozději do 10.3.2011 na adresu :

Magistrát města Brna, Odbor územního plánování a rozvoje, Kounicova 67, 601 67 Brno
(viz veřejná vyhláška)



MAGISTRÁT MĚSTA BRNA
ODBOR ÚZEMNÍHO PLÁNOVÁNÍ A
ROZVOJE

N 1415

MAGISTRÁT MĚSTA BRNA
Pořadové číslo námítky: N
Územní plánování a rozvoj
Dostalo dne: - 9 - 03 - 2011
2590/4 2590/12
C. j. MMB:
Přílohy:

NÁMITKA KE KONCEPTU ÚZEMNÍHO PLÁNU MĚSTA BRNA

podle ustanovení § 48 odst. 2 zákona č. 183/2006 Sb., o územním plánování a stavebním řádu (stavební zákon) v platném znění

I. Identifikační údaje vlastníka/zástupce veřejnosti podávajících námítku

| | |
|---|--|
| Jméno, příjmení fyzické osoby / název právnické osoby | VIK DVOŘÁČEK |
| Adresa / sídlo | Čápkových 44, BRNO 624 00 |
| Identifikace vlastněné nemovitosti | Katastrální území Žebětín, par.č. 2590/4 a 2590/12 |
| Podává-li věcně shodnou námítku více navrhovatelů, jsou údaje o nich (jméno, příjmení, adresa a identifikace vlastněné nemovitosti) uvedeny v samostatných přílohách | <input type="checkbox"/> ano <input checked="" type="checkbox"/> ne |

II. Upřesnění obsahu námítky

| | | |
|---|--|--|
| k návrhu řešení | k procesu pořizování | |
| textové části <input type="checkbox"/> ano <input type="checkbox"/> ne | grafické části <input type="checkbox"/> ano <input type="checkbox"/> ne | <input type="checkbox"/> ano <input type="checkbox"/> ne |

III. Údaje o uplatněné námítce k variantě (variantám) konceptu

I. II. III.

| | |
|--|--|
| Městská část | BRNO - ŽEBETÍN |
| Katastrální území | ŽEBETÍN |
| Parcelní čísla pozemků (adresa nemovitosti, doplňující popis lokality) | 2590/4 a 2590/12 |
| Obsah námítky | Doporučuji variantu č. 1 územního plánu města Brna. Pro využití parcel k bytové výstavbě. |

IV. Grafická příloha k námítce

ano
 ne

V. Ostatní přílohy

- zmocnění zástupce veřejnosti, ve smyslu § 23 odst. 2 a 3 stavebního zákona ano ne

VI. Preference varianty konceptu

I. varianta II. varianta III. varianta

v BRNE dne 5. 3. 2011

podpis vlastníka / zástupce veřejnosti

Vyplněný formulář zašlete nejpozději do 10.3.2011 na adresu :

Magistrát města Brna, Odbor územního plánování a rozvoje, Kounicova 67, 601 67 Brno

(viz veřejná vyhláška)

N 1233

Pler.

| | |
|------------------------------------|---------------|
| MAGISTRÁT MĚSTA BRNA | |
| Odbor územního plánování a rozvoje | |
| Došlo dne: | - 9 -03- 2011 |
| Č.j. MMB: | 0102656 |
| Přil.: | |

Magistrát města Brna
Odbor územního plánování a rozvoje
Kounicova 67
601 67 Brno

NÁMITKA KE KONCEPTU ÚZEMNÍHO PLÁNU MĚSTA BRNA

podle ustanovení § 48 odst. 2 zákona č. 183/2006 Sb., o územním plánování a stavebním řádu
(stavební zákon) v platném znění

Identifikační údaje vlastníka podávajícího námitku

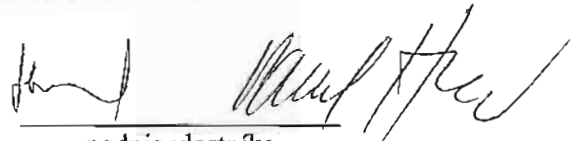
| | |
|------------------------------------|---|
| Jméno a příjmení | manželé: Světlana Hrbková a Ing. Pavel Hrbek |
| Adresa | oba manželé: V Kolibkách 482/5, Brno, PSČ 621 00 |
| Identifikace vlastněné nemovitosti | p.č. 1033/15, p.č. 1033/24, p.č. 1033/34, p.č. 1033/40, p.č. 1033/62 a stavba č.p. 482, vše zapsáno na LV č. 1229 pro k.ú. Ivanovice, vedeno Katastrálním úřadem pro Jihomoravský kraj, Katastrální pracoviště Brno-město |

Údaje o uplatněné námitce k variantám konceptu I., II. a III.

| | |
|--------------------------------------|--|
| Městská část | Ivanovice |
| Katastrální území | Ivanovice |
| Lokalita | severně od ulice Řečkovická, mezi ulicemi Černohorská a Hradecká; oblast I-2 |
| Obsah námitky spolu s návrhem řešení | <p>Obchodní centra v Ivanovicích (mezi Černohorskou a Hradeckou; oblast I-2) - jako vlastník pozemku dotčeného změnou ÚP - jako vlastník pozemku dotčeného změnou ÚP:</p> <ol style="list-style-type: none"> Zásadně nesouhlasím s navrhovanou plochou "X" (v oblasti dnešní výstavby „Bauhausu“ a severně nad ní) a požaduji změnit specifikaci této plochy tak, aby neumožňovala výstavbu neomezeně velkých obchodních center (což nový koncept ÚPmB umožňuje ve všech svých 3 variantách). Tento způsob zástavby je pro tuto oblast zcela nevhodný vzhledem k bezprostřední blízkosti stávající obytné zástavby Ivanovic. Za přípustné využití této oblasti považuji plochy "W", a to v kombinaci s plochami C a B/d1 (= přibližně odpovídající aktuálně platnému ÚP). Požaduji, aby dopravní systém z této oblasti nebyl napojen na ulici Černohorskou (viz nově plánovaná silnice s vyústěním naproti ulici Mácova - ve všech 3 variantách konceptu ÚPmB). Další zvýšení dopravní zátěže na ulici Černohorské kvůli další výstavbě je nepřipustné, protože již aktuální stav je alarmující (např. na limitu dovolené hlučnosti). Jediným správným řešením je přímé dopravní napojení na velkokapacitní komunikaci Hradecká (s tím však koncept ÚPmB nepočítá). Nesouhlasím s plánováním výstavby dalších rozsáhlých obchodních ploch na severním okraji Ivanovic (dnešní pole směrem k České - viz varianta I. konceptu ÚPmB: plochy W/V2). Nesouhlasím ani s umístěním výroby v celé ploše - viz varianta II, plocha E/a2. Připomínám, že se zde nachází nejkvalitnější zemědělská půda (jedná se i o zemědělský půdní fond s I. třídou ochrany). Proto upřednostňuji zachování stávajícího stavu (= variantu III konceptu ÚPmB). Pokud by však bylo rozhodnuto danou oblast zastavět, tak je možno při vhodném rozdělení vycházet z varianty I a změnit navrhovanou plochu W/v2 na plochu bydlení B/d1 a plochu E/a2 ponechat jako zemědělskou plochu A. Nedovolit v dané oblasti možnost zkráceného stavebního řízení (aplikaci autorizovaného inspektora) pro objekty obchodů a výroby. |

| | |
|--|---|
| | <p><u>Odůvodnění:</u></p> <p>MČ Ivanovice je vyhledávanou lokalitou pro klidné bydlení, a to pro svůj přírodní a venkovský charakter. Výstavba obchodních center a průmyslových objektů v těsné blízkosti rodinných domků znamená záměrné zničení hodnotného bydlení a likvidaci této krásné lokality. Varianty I, II, III ÚPmB nejsou v žádném případě přínosem pro obyvatele Ivanovic, jsou přínosem pouze pro developerské a stavební společnosti. Proto důsledně žádám, aby bylo dodrženo zadání pro zpracování ÚPmB, dle kterého byl požadován rozvoj města na jih, nikoliv na sever. Žádám, aby MČ Ivanovice zůstala zachována ve své původní podobě jako lokalita rodinných domků určená pro klidné bydlení.</p> |
|--|---|

V Brně dne 9.3. 2011


podpis vlastníka



MAGISTRÁT MĚSTA BRNA
ODBOR ÚZEMNÍHO PLÁNOVÁNÍ A
ROZVOJE

N 1494

MAGISTRÁT MĚSTA BRNA
Odbor územního plánování a rozvoje
Poradové č. námítky
Došlo dne: - 9 - 03 - 2011
0102663
Č.j. MMB:
Příl:

NÁMITKA KE KONCEPTU ÚZEMNÍHO PLÁNU MĚSTA BRNA

podle ustanovení § 48 odst. 2 zákona č. 183/2006 Sb., o územním plánování a stavebním řádu (stavební zákon) v platném znění

I. Identifikační údaje vlastníka/zástupce veřejnosti podávajících námítku

| | |
|---|--|
| Jméno, příjmení fyzické osoby/ název právnické osoby | JANA KOUDELKOVÁ |
| Adresa / sídlo | 632 00 BRNO - ARBESOVA 11 |
| Identifikace vlastněné nemovitosti | CHATA - POD KOPCEM 917, BRNO - ŽEBĚTÍN |

Podává-li věcně shodnou námítku více navrhovatelů, jsou údaje o nich (jméno, příjmení, adresa a identifikace vlastněné nemovitosti) uvedeny v samostatných přílohách ano ne

II. Uprášení obsahu námítky

| | | | |
|--|--|--|--|
| k návrhu řešení | | k procesu pořizování | |
| textové části | grafické části | | |
| <input type="checkbox"/> ano <input type="checkbox"/> ne | <input type="checkbox"/> ano <input type="checkbox"/> ne | <input type="checkbox"/> ano <input type="checkbox"/> ne | <input type="checkbox"/> ano <input type="checkbox"/> ne |

III. Údaje o uplatněné námítkě k variantě (variantám) konceptu I II III.

| | |
|--|--|
| Městská část | BRNO |
| Katastrální území | ŽEBĚTÍN |
| Parcelní čísla pozemků (adresa nemovitosti, doplňující popis lokality) | 2563, 2564/1, 2564/2, 2565, 2566 |
| Obsah námítky | OBJEKT BUDE V BUDOUCENU UŽÍVÁN K TRVALEHMU BYDLĚNÍ. |

IV. Grafická příloha k námítkě ano ne

V. Ostatní přílohy - zmocnění zástupce veřejnosti, ve smyslu § 23 odst. 2 a 3 stavebního zákona ano ne

VI. Preference varianty konceptu

I. varianta II. varianta III. varianta

V BRNĚ dne 7. 3. 2011

Jana Koudeková
podpis vlastníka / zástupce veřejnosti

Vyplněný formulář zašlete nejpozději do 10.3.2011 na adresu :

Magistrát města Brna, Odbor územního plánování a rozvoje, Kounicova 67, 601 67 Brno
(viz veřejná vyhláška)



MAGISTRÁT MĚSTA BRNA
ODBOR ÚZEMNÍHO PLÁNOVÁNÍ A
ROZVOJE

N 1493

| | | |
|--|---------------------|---------|
| Magistrát města Brna Odbor územního plánování a rozvoje | Poradové č. námítky | Nr..... |
| Došlo dne | - 9 - 03 - 2011 | |
| Č. j. MMB | 0102667 | |
| Pril: | | |

NÁMITKA KE KONCEPTU ÚZEMNÍHO PLÁNU MĚSTA BRNA

podle ustanovení § 48 odst. 2 zákona č. 183/2006 Sb., o územním plánování a stavebním řádu (stavební zákon) v platném znění

I. Identifikační údaje vlastníka/zástupce veřejnosti podávajících námítku

| | |
|---|---|
| Jméno, příjmení fyzické osoby/ název právnické osoby | PETRA GROUHIKOVÁ |
| Adresa / sídlo | ELPLOVA 30, 62P 00 BRNO |
| identifikace vlastněné nemovitosti | k.ú. SEBĚTÍN, parc. č.: 2590/3, 2590/11 |

Podává-li věcně shodnou námítku více navrhovatelů, jsou údaje o nich (jméno, příjmení, adresa a identifikace vlastněné nemovitosti) uvedeny v samostatných přílohách ano ne

II. Upřesnění obsahu námítky

| | | |
|---|--|--|
| k návrhu řešení | k procesu pořizování | |
| textové části <input type="checkbox"/> ano <input type="checkbox"/> ne | grafické části <input type="checkbox"/> ano <input type="checkbox"/> ne | <input type="checkbox"/> ano <input type="checkbox"/> ne |

III. Údaje o uplatněné námítce k variantě (variantám) konceptu

I. II. III.

| | |
|--|---|
| Městská část | BRNO - SEBĚTÍN |
| Katastrální území | SEBĚTÍN |
| Parcelní čísla pozemků (adresa nemovitosti, doplňující popis lokality) | 2590/3 a 2590/11 |
| Obsah námítky | Doporučuji variantu č. 1 územního plánu města Brna. Pro využití parcel jako stavební pozemků. |

IV. Grafická příloha k námítce

ano
 ne

V. Ostatní přílohy

- zmocnění zástupce veřejnosti, ve smyslu § 23 odst. 2 a 3 stavebního zákona ano ne

VI. Preference varianty konceptu

I. varianta II. varianta III. varianta

V Brně dne 5. 3. 2011

.....
podpis vlastníka / zástupce veřejnosti

Vyplněný formulář zašlete nejpozději do 10.3.2011 na adresu :

Magistrát města Brna, Odbor územního plánování a rozvoje, Kounicova 67, 601 67 Brno
(viz veřejná vyhláška)



územní plán města Brna

MAGISTRÁT MĚSTA BRNA
ODBOR ÚZEMNÍHO PLÁNOVÁNÍ A
ROZVOJE

N 1412 Koc.

| | |
|---------------------|--|
| Pořadové č. námítky | MAGISTRÁT MĚSTA BRNA Odbor územního plánování a rozvoje |
| Dobro dne | - 9 - 03 - 2011 |
| Č. j. MMB: | 0.102.6.2.6 |
| Přil. | |

NÁMITKA KE KONCEPTU ÚZEMNÍHO PLÁNU MĚSTA BRNA

podle ustanovení § 48 odst. 2 zákona č. 183/2006 Sb., o územním plánování a stavebním řádu (stavební zákon) v platném znění

I. Identifikační údaje vlastníka/zástupce veřejnosti podávajících námítku

| | | | | |
|--|--------------------------|-----|--------------------------|----|
| Jméno, příjmení fyzické osoby/ název právnické osoby | HANNA VERTELETSKA | | | |
| Adresa / sídlo | BRNO - ŽEBĚTIN, č. E1391 | | | |
| identifikace vlastněné nemovitosti | CHATA | | | |
| Podává-li věcně shodnou námítku více navrhovatelů, jsou údaje o nich (jméno, příjmení, adresa a identifikace vlastněné nemovitosti) uvedeny v samostatných přílohách | <input type="checkbox"/> | ano | <input type="checkbox"/> | ne |

II. Upřesnění obsahu námítky

| | | | |
|--|--|--|--|
| k návrhu řešení | | k procesu pořizování | |
| textové části | grafické části | | |
| <input type="checkbox"/> ano <input type="checkbox"/> ne | <input type="checkbox"/> ano <input type="checkbox"/> ne | <input type="checkbox"/> ano <input type="checkbox"/> ne | <input type="checkbox"/> ano <input type="checkbox"/> ne |

III. Údaje o uplatněné námítce k variantě (variantám) konceptu I. II. III.

| | |
|--|-----------------------------|
| Městská část | BRNO - ŽEBĚTIN |
| Katastrální území | ŽEBĚTIN - PODKOPCEM |
| Parcelní čísla pozemků (adresa nemovitosti, doplňující popis lokality) | p.č. 2599/2 p.č. 2599/12 |
| Obsah námítky | PODPORUJEM VARIANTU č. 1 |

| | |
|---------------------------------------|---|
| IV. Grafická příloha k námítce | <input type="checkbox"/> ano <input type="checkbox"/> ne |
|---------------------------------------|---|

| | |
|--|--|
| V. Ostatní přílohy - zmocnění zástupce veřejnosti, ve smyslu § 23 odst. 2 a 3 stavebního zákona | <input type="checkbox"/> ano <input type="checkbox"/> ne |
|--|--|

| | |
|---|--|
| VI. Preference varianty konceptu | <input checked="" type="checkbox"/> I. varianta <input type="checkbox"/> II. varianta <input type="checkbox"/> III. varianta |
|---|--|

| | |
|-----------------------------|--|
| V BRNĚ dne 4. 3. 2011 |  podpis vlastníka / zástupce veřejnosti |
|-----------------------------|--|

Vyplněný formulář zašlete nejpozději do 10.3.2011 na adresu :

Magistrát města Brna, Odbor územního plánování a rozvoje, Kounicova 67, 601 67 Brno
(viz veřejná vyhláška)



MAGISTRÁT MĚSTA BRNA
ODBOR ÚZEMNÍHO PLÁNOVÁNÍ A
ROZVOJE

N 1411 Klc.

| | |
|---------------------|--|
| Poradové č. námítky | MAGISTRÁT MĚSTA BRNA Odbor územního plánování a rozvoje |
| Dopřelo dne: | - 9 - 03 - 2011 |
| Č.j. MMB: | 0.102.6.12 |
| Příl. | |

NÁMITKA KE KONCEPTU ÚZEMNÍHO PLÁNU MĚSTA BRNA

podle ustanovení § 48 odst. 2 zákona č. 183/2006 Sb., o územním plánování a stavebním řádu (stavební zákon) v platném znění

I. Identifikační údaje vlastníka/zástupce veřejnosti podávajících námítku

| | |
|---|-----------------------------|
| Jméno, příjmení fyzické osoby/ název právnické osoby | IVAN KOVAL |
| Adresa / sídlo | BANO - ŽEBĚTIN, č. ev. 1331 |
| Identifikace vlastněné nemovitosti | |

Podává-li věcně shodnou námítku více navrhovatelů, jsou údaje o nich (jméno, příjmení, adresa a identifikace vlastněné nemovitosti) uvedeny v samostatných přílohách ano ne

II. Upřesnění obsahu námítky

| | | | |
|--|--|--|--|
| k návrhu řešení | | k procesu pořizování | |
| textové části | grafické části | | |
| <input type="checkbox"/> ano <input type="checkbox"/> ne | <input type="checkbox"/> ano <input type="checkbox"/> ne | <input type="checkbox"/> ano <input type="checkbox"/> ne | <input type="checkbox"/> ano <input type="checkbox"/> ne |

III. Údaje o uplatněné námítce k variantě (variantám) konceptu I. II. III.

| | |
|--|-----------------------------|
| Městská část | BANO - ŽEBĚTIN |
| Katastrální území | ŽEBĚTIN - POD KOPCEM |
| Parcelní čísla pozemků (adresa nemovitosti, doplňující popis lokality) | P.č. 2599/2 P.č. 2599/12 |
| Obsah námítky | PODPORUJEME VARIANTU Č. 1. |

IV. Grafická příloha k námítce ano ne

V. Ostatní přílohy - zmocnění zástupce veřejnosti, ve smyslu § 23 odst. 2 a 3 stavebního zákona ano ne

VI. Preference varianty konceptu I. varianta II. varianta III. varianta

V BRIVĚ dne 4.3.2011
podpis vlastníka / zástupce veřejnosti

Vyplněný formulář zašlete nejpozději do 10.3.2011 na adresu :
Magistrát města Brna, Odbor územního plánování a rozvoje, Kounicova 67, 601 67 Brno
(viz veřejná vyhláška)



MAGISTRÁT MĚSTA BRNA
ODBOR ÚZEMNÍHO PLÁNOVÁNÍ A
ROZVOJE

N 1490 1000

| | |
|------------------------|--|
| Pořadové číslo námítky | MAGISTRÁT MĚSTA BRNA Odbor územního plánování a rozvoje |
| Došlá dne | 9 -03- 2011 0102640 |
| Č.j. MMB: | |
| Pril. | |

NÁMITKA KE KONCEPTU ÚZEMNÍHO PLÁNU MĚSTA BRNA

podle ustanovení § 48 odst. 2 zákona č. 183/2006 Sb., o územním plánování a stavebním řádu (stavební zákon) v platném znění

I. Identifikační údaje vlastníka/zástupce veřejnosti podávajících námítku

| | |
|--|---|
| Jméno, příjmení fyzické osoby/ název právnické osoby | ALIZHON RAKHIMOV |
| Adresa / sídlo | BRNO - ŽEBĚTÍN, č. EV. 1391 |
| Identifikace vlastněné nemovitosti | |
| Podává-li věcně shodnou námítku více navrhovatelů, jsou údaje o nich (jméno, příjmení, adresa a identifikace vlastněné nemovitosti) uvedeny v samostatných přílohách | <input type="checkbox"/> ano <input type="checkbox"/> ne |

II. Upřesnění obsahu námítky

| | | |
|---|--|--|
| k návrhu řešení | k procesu pořizování | |
| textové části <input type="checkbox"/> ano <input type="checkbox"/> ne | grafické části <input type="checkbox"/> ano <input type="checkbox"/> ne | <input type="checkbox"/> ano <input type="checkbox"/> ne |

III. Údaje o uplatněné námítce k variantě (variantám) konceptu

| | |
|--|---|
| | <input checked="" type="checkbox"/> I. <input type="checkbox"/> II. <input type="checkbox"/> III. |
| Městská část | BRNO - ŽEBĚTÍN |
| Katastrální území | ŽEBĚTÍN - POD KOPCEM |
| Parcelní čísla pozemků (adresa nemovitostí, doplňující popis lokality) | P.č. 2599/2 P.č. 2599/12 |
| Obsah námítky | Z DUVODU TRVALEHO BYDLENÍ POD- PORUJEME VARIANTU č. 1. |

IV. Grafická příloha k námítce

ano
 ne

V. Ostatní přílohy

- zmocnění zástupce veřejnosti, ve smyslu § 23 odst. 2 a 3 stavebního zákona ano ne

VI. Preference varianty konceptu

I. varianta II. varianta III. varianta

v BRNĚ dne 4.3.2011

podpis vlastníka / zástupce veřejnosti

Vyplněný formulář zašlete nejpozději do 10.3.2011 na adresu :

Magistrát města Brna, Odbor územního plánování a rozvoje, Kounicova 67, 601 67 Brno
(viz veřejná vyhláška)



MAGISTRÁT MĚSTA BRNA
 ODBOR ÚZEMNÍHO PLÁNOVÁNÍ A
 ROZVOJE

N 1349

Alc

| | |
|------------------------|--------------------------|
| MAGISTRÁT MĚSTA BRNA | |
| Pořadové číslo námítky | územního plánu a rozvoje |
| Došlo dne: | - 9 -03- 2011 |
| C.j. MMB: | 0102691 |
| Příl.: | |

NÁMITKA KE KONCEPTU ÚZEMNÍHO PLÁNU MĚSTA BRNA

podle ustanovení § 48 odst. 2 zákona č. 183/2006 Sb., o územním plánování a stavebním řádu (stavební zákon) v platném znění

I. Identifikační údaje vlastníka/zástupce veřejnosti podávajících námítku

| | |
|--|--|
| Jméno, příjmení fyzické osoby/ název právnické osoby | FAWE spol.s r.o., IČ 60706520 |
| Adresa / sídlo | Traťová 3, 61900 Brno |
| Identifikace vlastněné nemovitosti | Pozemky p.č. 1136/10, 1133/5 k.ú.Bohunice |
| Podává-li věcně shodnou námítku více navrhovatelů, jsou údaje o nich (jméno, příjmení, adresa a identifikace vlastněné nemovitosti) uvedeny v samostatných přílohách | <input type="checkbox"/> ano <input checked="" type="checkbox"/> ne |

II. Upřesnění obsahu námítky

| | | | |
|--|---|------------------------------|-----------------------------|
| k návrhu řešení | | k procesu pořizování | |
| textové části <input checked="" type="checkbox"/> ano <input type="checkbox"/> ne | grafické části <input checked="" type="checkbox"/> ano <input type="checkbox"/> ne | <input type="checkbox"/> ano | <input type="checkbox"/> ne |


III. Údaje o uplatněné námítce k variantě (variantám) konceptu

| | |
|--|---|
| | <input checked="" type="checkbox"/> I. <input checked="" type="checkbox"/> II. <input checked="" type="checkbox"/> III. |
| Městská část | Brno-Bohunice |
| Katastrální území | Bohunice |
| Parcelní čísla pozemků (adresa nemovitosti, doplňující popis lokality) | 1144/10, 1150/4, 1152/3 k.ú.Bohunice |
| Obsah námítky | V územním plánu města Brna-Koncepty-Varianty I, II a III, kód RL Be-8 je ve specifikaci "urbanismus" uvedeno, že jižně od ulice Lány je navrženo prodloužení ulice Traťová. Společnost FAWE spol.s r.o. k těmto třem variantám namítá, že žádná z nich nebere v úvahy stávající vlastnické vztahy k pozemkům v této lokalitě, především to, že plánovanou část prodloužení ulice Traťová nelze napojit na pozemky ve vlastnictví Statutárního města Brna, ale došlo by k zásahu do vlastnických práv jiných osob. Tato okolnost vyplývá z přiložené kopie katastrální mapy /pokr. námítky viz druhá strana/ |

| | |
|--------------------------------|--|
| IV. Grafická příloha k námítce | <input checked="" type="checkbox"/> ano <input type="checkbox"/> ne |
|--------------------------------|--|


| | |
|--|---|
| V. Ostatní přílohy - zmocnění zástupce veřejnosti, ve smyslu § 23 odst.2 a 3 stavebního zákona | <input type="checkbox"/> ano <input checked="" type="checkbox"/> ne |
|--|---|

| | |
|----------------------------------|---|
| VI. Preference varianty konceptu | <input type="checkbox"/> I. varianta <input type="checkbox"/> II. varianta <input type="checkbox"/> III. varianta |
|----------------------------------|---|

| | |
|---------------------------------|---|
| v Brně dne 8.3.2011 |  FAWE, spol. s r.o. podpis vlastníka / zástupce veřejnosti 61900 Brno ICO: 60706520 |
|---------------------------------|---|

Vyplněný formulář zašlete nejpozději do 10.3.2011 na adresu :
 Magistrát města Brna, Odbor územního plánování a rozvoje, Kounicova 67, 601 67 Brno
 (viz veřejná vyhláška)

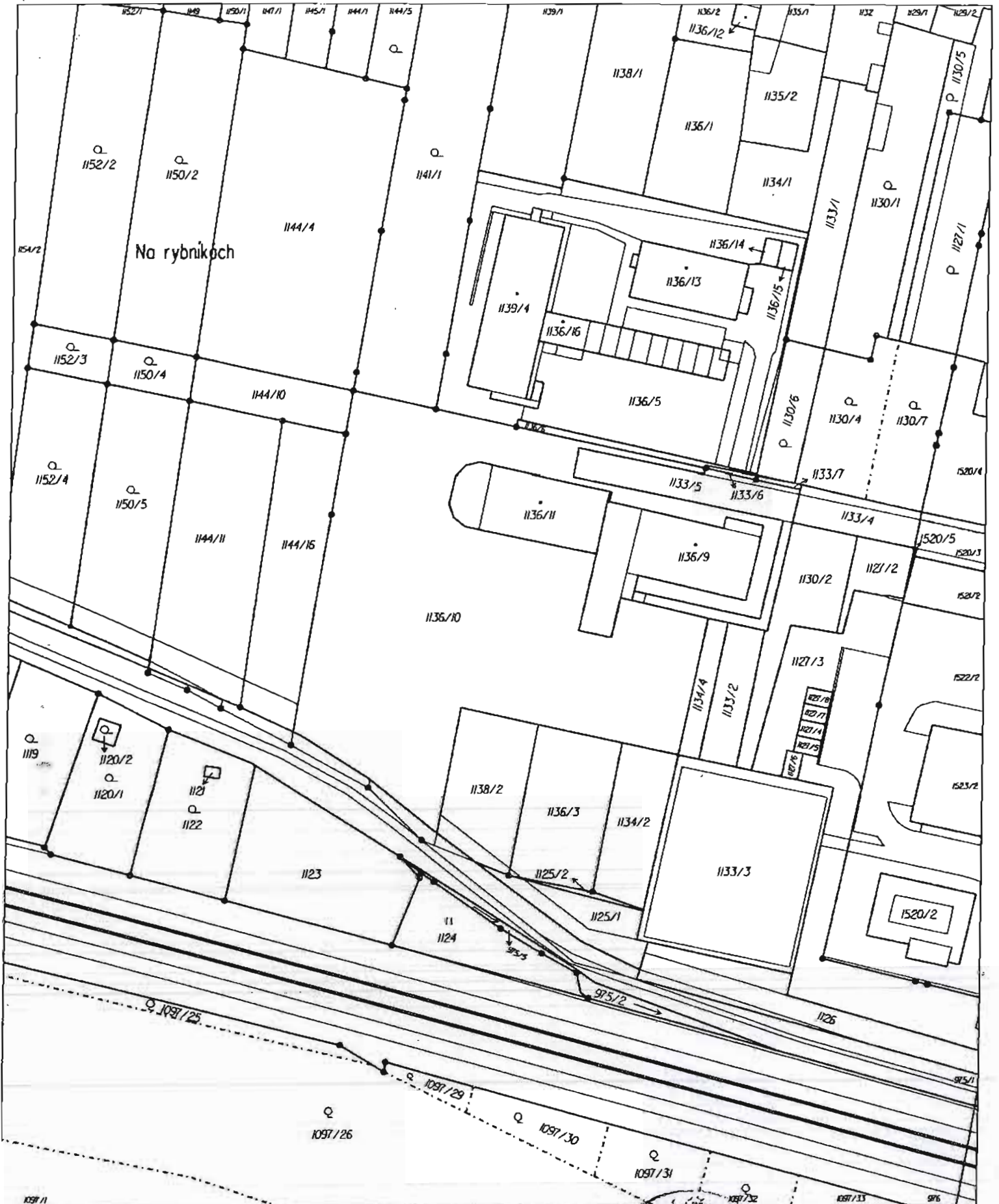
a příslušných listů vlastnictví. Mezi současným vyústěním ulice Traťová a nejbližším uvažovaným pozemkem ve vlastnictví Statutárního města Brna leží pozemky ve vlastnictví společnosti FAWE spol. s r.o. a dalších osob. Z těchto důvodů tak, dle názoru vlastníka podávajícího tuto námitku, nelze prodloužení ulice Traťová uskutečnit.



FAWE, spol. s r.o.

Traťová 3, 619 00 Brno

IČO: 60706520



| | | | |
|--|-------------------------------|-------------------|-----------------------|
| Katastrální úřad pro Jihomoravský kraj, Katastrální pracoviště Brno-město | Okres Brno-město | Obec Brno | 30. 4. 2007, 09:03:58 |
| Kat. území Bohunice | Mapový list č. BRNO 9-2/11 | Měřítko 1:1000 | |

KOPIE KATASTRÁLNÍ MAPY

Vyhotovila
Dvořáčková Pavla

Dne
30.04.2007 09:03:58





MAGISTRÁT MĚSTA BRNA
 ODBOR ÚZEMNÍHO PLÁNOVÁNÍ A
 ROZVOJE

N 1153 *zler*

| | |
|--|--------------------------------|
| MAGISTRÁT MĚSTA BRNA Odbor územního plánování a rozvoje | Pořadové č. námítky N/..... |
| Došlo dne: - 9 - 03 - 2011 | |
| Č.j. MMB: 0102696 | |
| Pril.: | |

NÁMITKA KE KONCEPTU ÚZEMNÍHO PLÁNU MĚSTA BRNA

podle ustanovení § 48 odst. 2 zákona č. 183/2006 Sb., o územním plánování a stavebním řádu (stavební zákon) v platném znění

I. Identifikační údaje vlastníka/zástupce veřejnosti podávajících námítku

| | | | | |
|--|------------------------------------|-----|-------------------------------------|----|
| Jméno, příjmení fyzické osoby/ název právnické osoby | JIŘÍ KOUKOLA | | | |
| Adresa / sídlo | Tilhoňova 37, 627 00 BRNO | | | |
| Identifikace vlastněné nemovitosti | K.ú. Slatina p.č. 2254, 2255, 2258 | | | |
| Podává-li věcně shodnou námítku více navrhovatelů, jsou údaje o nich (jméno, příjmení, adresa a identifikace vlastněné nemovitosti) uvedeny v samostatných přílohách | <input type="checkbox"/> | ano | <input checked="" type="checkbox"/> | ne |

II. Upřesnění obsahu námítky

| | | | |
|--|--|------------------------------|-----------------------------|
| k návrhu řešení | | k procesu pořizování | |
| textové části | grafické části | | |
| <input type="checkbox"/> ano <input type="checkbox"/> ne | <input type="checkbox"/> ano <input type="checkbox"/> ne | <input type="checkbox"/> ano | <input type="checkbox"/> ne |

III. Údaje o uplatněné námítce k variantě (variantám) konceptu

I. II. III.

| | |
|---|---|
| Městská část | Slatina |
| Katastrální území | K.ú. Slatina |
| Parcelní čísla pozemků (adresa nemovitosti doplňující popis lokality) | p.č. 2254, 2255, 2258 |
| Obsah námítky | Podle varianty I. konceptu se ze stavebních pozemků má stát zelená plocha. Jelikož jsem pozemky koupil za tržní cenu pro účely výstavby, tak s uvedenou variantou I. zásadně nesouhlasím. |

IV. Grafická příloha k námítce

ano
 ne

V. Ostatní přílohy

- zmocnění zástupce veřejnosti, ve smyslu § 23 odst.2 a 3 stavebního zákona ano ne

VI. Preference varianty konceptu

I. varianta II. varianta III. varianta

V Brně dne 9.3.2011

Koukol J.

 podpis vlastníka / zástupce veřejnosti

Vyplněný formulář zašlete nejpozději do 10.3.2011 na adresu :

Magistrát města Brna, Odbor územního plánování a rozvoje, Kounicova 67, 601 67 Brno
 (viz veřejná vyhláška)



MAGISTRÁT MĚSTA BRNA
ODBOR ÚZEMNÍHO PLÁNOVÁNÍ A
ROZVOJE

N 1442

flex

| | |
|--|--|
| MAGISTRÁT MĚSTA BRNA Pořadové číslo námítky: 0300/Územní plánování a rozvoj | MAGISTRÁT MĚSTA BRNA Došlo dne: - 9 - 03 - 2011 |
| Č.j. MMB: 0 102700 | |
| Příl.: | |

NÁMITKA KE KONCEPTU ÚZEMNÍHO PLÁNU MĚSTA BRNA

podle ustanovení § 48 odst. 2 zákona č. 183/2006 Sb., o územním plánování a stavebním řádu (stavební zákon) v platném znění

I. Identifikační údaje vlastníka/zástupce veřejnosti podávajících námítku

| | |
|---|----------------------------------|
| Jméno, příjmení fyzické osoby/ název právnické osoby | JUDr. ing. Viktor Charvát |
| Adresa / sídlo | Vaculíkova 7 638 00 Brno - Lesná |
| Identifikace vlastněné nemovitosti | garáž na pozemku pč. 773/127 |

Podává-li věcně shodnou námítku více navrhovatelů, jsou údaje o nich (jméno, příjmení, adresa a identifikace vlastněné nemovitosti) uvedeny v samostatných přílohách ano ne

II. Upřesnění obsahu námítky

| | | | |
|---|---|--|--|
| k návrhu řešení | | k procesu požizování | |
| textové části <input type="checkbox"/> ano <input type="checkbox"/> ne | grafické části <input checked="" type="checkbox"/> ano <input type="checkbox"/> ne | <input type="checkbox"/> ano <input type="checkbox"/> ne | <input type="checkbox"/> ano <input type="checkbox"/> ne |

III. Údaje o uplatněné námítce k variantě (variantám) konceptu I. II. III.

| | |
|--|----------------------------|
| Městská část | Brno - sever |
| Katastrální území | Lesná |
| Parcelní čísla pozemků (adresa nemovitosti, doplňující popis lokality) | 773/127 -při ulici Okružní |

Obsah námítky

Spojovací komunikace mezi sídlištěm Lesná a výhledově budovaným sídlištěm Sadová podle varianty II. a III. předpokládá demolici garáže v mém vlastnictví. Nejedná se však pouze o moji garáž, nýbrž o dalších 13 garáží v této lokalitě, uskupených v jeden garážový dvůr.

Nicméně jako daňový poplatník vznáším rovněž námítku proti neekonomickému řešení podle varianty II. a III. založené na potřebě estakády s přemostěním terenní prolákliny o hloubce odhadem 30 m a délce 180 m, něco jako most u Velkého Meziříčí. Je otázkou zda vůbec bude mít město prostředky na takovou investici za daných i násl. podmínek.

IV. Grafická příloha k námítce ano ne

V. Ostatní přílohy - zmocnění zástupce veřejnosti, ve smyslu § 23 odst. 2 a 3 stavebního zákona ano ne

VI. Preference varianty konceptu
 I. varianta II. varianta III. varianta

Brně dne 9.3. 2011

podpis vlastníka / zástupce veřejnosti

Vyplněný formulář zašlete nejpozději do 10.3.2011 na adresu :

Magistrát města Brna, Odbor územního plánování a rozvoje, Kounicova 67, 601 67 Brno
(viz veřejná vyhláška)

N 1334

Heck.

Magistrát města Brna
Odbor územního plánování a rozvoje
Kounicova 67
601 67 Brno

| |
|--|
| MAGISTRÁT MĚSTA BRNA Odbor územního plánování a rozvoje |
| Došlo dne. - 9 -03- 2011 |
| Č.j. MMB: 0102409 |
| Pril.: |

V Brně 7. března 2011

Věc: Námitka ke konceptu územního plánu města Brna

Námitku podává:

Ing. Jiří Kolouch, ulice Čoupkových 666/20, 624 00 Brno

vlastník nemovitosti v k.ú. Bystrc: parcely p.č. 1648/1 a 1648/2, stavba č.e. 1268

Námitka:

Nesouhlasím s účelností vymezení lokality Kn-6 pro safari.

Námitka se týká všech variant navrhovaného konceptu ÚP města Brna, městských částí Bystrc a Komin a v nich navrhované veřejně prospěšné stavby Po-953/m - rozšíření ZOO. Pro tuto veřejně prospěšnou stavbu se současně vymezuje zastavitelné území s předkupním právem na zde ležící pozemky pro ZOO (případně pro město Brno).

Nesouhlasím s predispozicí zastavitelnosti území, kde moje nemovitost leží, právě jen pro účely rozšíření ZOO, a to z následujícího důvodu:

Vybudování a následný provoz safari je finančně náročný. Na území ČR již jedno dobré safari je - ve Dvoře Králové - a nové, brněnské, mu těžko může konkurovat. Pokoušet se vybudovat něco takového v Brně by znamenalo značně zatížit rozpočet města, protože na úrovni republiky bude vždy preferováno to Královedvorské. I z hlediska zvířat je lepší nerozdrobovat chovy (a také lidské i finanční zdroje). **Tím že bychom chtěli v Brně mít svoje vlastní safari bychom jen ukazovali svoji malost** (mít to také - ať to stojí co to stojí, bez ohledu na kvalitu).

Území rozvojové lokality Kn-6 je rezervováno pro expanzi ZOO v ÚPmB již desítky let. Vzhledem k tomu, že na takovou investici se dosud nenašly finance (a jsem přesvědčen že se ani v budoucnu nenajdou), setváváním ve stavu "**rezervováno pro něco co nikdy nebude**" se z tohoto koutu Brna stává ne rozvojová ale úpadková lokalita - **brownfield** - se všemy důsledky.

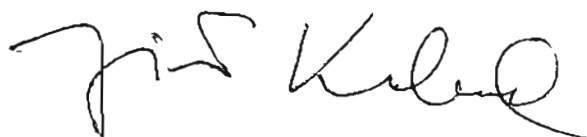
Navrhuji proto tuto oblast **vyjmout z kategorie "Veřejně prospěšných staveb občanského vybavení s předkupním právem - Po-953/m"** a v souladu se všemi variantami konceptu ÚP ji vymezit jako zastavitelnou (v

regulačním plánu RP-014 zpracovat provázání lokalit Kn-4, RP-014, Kn-6), případně oblast ponechat jako plochu pro individuální rekreaci. K zajištění současné funkčnosti tohoto území jako rekreační oblasti (zamezení brownfieldu) je ale nutné **obnovit dopravní obslužnost** - příjezdová cesta pro uživatele zahrad (vedoucí přes parcelu 1614 KÚ Bystrc) byla v roce 2007 zneprůjezdněna výstavbou dvou RD a ve stávajícím ÚP předpokládaná cesta přes parcely 3080/1,2 v KÚ Komín plní stále funkci zahrady.

Velmi nerad bych se stal svědkem toho, že poté, co bude lokalita Kn-6 zařazena do kategorie "Plochy zastavitelné" a bude vykoupena ve veřeném zájmu za stávající tabulkové ceny, bude následně shledáno že ji ZOO z rozpočtových důvodů nemůže využít a pozemky budou rozprodány jako stavební - ovšem ne původním majitelům, a rozhodně ne za výkupní ceny.

S úctou

Ing. Jiří Kolouch





územní plán města Brna

MAGISTRÁT MĚSTA BRNA
ODBOR ÚZEMNÍHO PLÁNOVÁNÍ A
ROZVOJE

N 1004 Alex

| | |
|------------------------|--|
| Pořadové číslo námítky | MAGISTRÁT MĚSTA BRNA Odbor územního plánování a rozvoje |
| Došlo dne: | - 9 - 03 - 2011 |
| C.j. MMB: | 0102719 |
| Příl.: | |

NÁMITKA KE KONCEPTU ÚZEMNÍHO PLÁNU MĚSTA BRNA

podle ustanovení § 48 odst. 2 zákona č. 183/2006 Sb., o územním plánování a stavebním řádu (stavební zákon) v platném znění

I. Identifikační údaje vlastníka/zástupce veřejnosti podávajících námítku

| | |
|---|----------------------|
| Jméno, příjmení fyzické osoby/ název právnické osoby | Michal Kalivoda |
| Adresa / sídlo | BRNO - Chaloupky 389 |
| Identifikace vlastněné nemovitosti | ŽPF |

Podává-li věcně shodnou námítku více navrhovatelů, jsou údaje o nich (jméno, příjmení, adresa a identifikace vlastněné nemovitosti) uvedeny v samostatných přílohách ano ne**II. Upřesnění obsahu námítky**

| | | | |
|---|---|--|--|
| k návrhu řešení | | k procesu pořizování | |
| textové části <input type="checkbox"/> ano <input type="checkbox"/> ne | grafické části <input checked="" type="checkbox"/> ano <input type="checkbox"/> ne | <input type="checkbox"/> ano <input type="checkbox"/> ne | <input type="checkbox"/> ano <input type="checkbox"/> ne |

III. Údaje o uplatněné námítce k variantě (variantám) konceptu I. II. III.

| | |
|--|--|
| Městská část | Brno - Chrlice |
| Katastrální území | chrlice |
| Parcelní čísla pozemků (adresa nemovitosti, doplňující popis lokality) | k.ú. Chrlice j. p.č. 1422/9 |
| Obsah námítky | Nesouhlasím s variantou I. II. III. ve vztahu k mému pozemku. Již v roce 2010, ke dni 29.6. jsem žádal o změnu ÚP z ŽPF na SV, kde na OUPR je tato zástavba ovidována a již odsouhlasena m.č. Chrlice. |

| | | |
|--------------------------------|--|----------------|
| IV. Grafická příloha k námítce | <input checked="" type="checkbox"/> ano <input checked="" type="checkbox"/> ne | žádost o změnu |
|--------------------------------|--|----------------|

| | |
|--|---|
| V. Ostatní přílohy - zmocnění zástupce veřejnosti, ve smyslu § 23 odst.2 a 3 stavebního zákona | <input type="checkbox"/> ano <input checked="" type="checkbox"/> ne |
|--|---|

| | |
|----------------------------------|---|
| VI. Preference varianty konceptu | <input type="checkbox"/> I. varianta <input type="checkbox"/> II. varianta <input type="checkbox"/> III. varianta |
|----------------------------------|---|

| | |
|---------------------|--|
| v Brně dne 9.3.2011 | |
| | podpis vlastníka / zástupce veřejnosti |

Vyplněný formulář zašlete nejpozději do 10.3.2011 na adresu :
Magistrát města Brna, Odbor územního plánování a rozvoje, Kounicova 67, 601 67 Brno
(viz veřejná vyhláška)

Obecní úřad Brno-Chrlice

Zastupitelstvo , Rada

Brno- Chrlice

| | |
|------------------------------|-----------|
| MĚSTSKÁ ČÁST BRNO-CHRLICE | |
| Došlo dne: | 23.8.2010 |
| Č.j.: | |
| Počet listů/příloh: | |

Věc: Žádost o změnu Územního plánu města Brna

Žádáme tímto zdvořile městskou část Brno-Chrlice o změnu z plochy zemědělského půdního fondu na návrhovou plochu výroby a služeb- SV. Jedná se o parcely 1422/9,1422/8,1422/7, nacházející se v kat.ú.z. Brno-Chrlice. Na parcele č. 1422/6 se již nachází stavba, která svou funkcí je určena jako hospodářské stavení. Záměrem této změny Ú.P. je na těchto pozemcích postavit 2-3 podlažní objekt, který by sloužil pro prodej zemědělských produktů a pro prodej květin. Dopravní napojení na místní komunikaci bude z pozemku 1422/8, parkování bude řešeno na pozemku č. 1422/9, inženýrské sítě jsou vedeny při hranici těchto pozemků, viz. situační mapka a budou řešeny dodatečně dle projektu.

Děkujeme za Vaše vyjádření.

S pozdravem

Žadatelé: Michal Kalivoda, Urxova 12, Brno-624 00, tel: 608 397 317

Jan Richter, Dvorecká 3, Tuřany- Brno

Vojtěch Fila, Marie Filová, Zámecká 63, Chrlice- Brno

viz: přílohy

V Brně 29.6. 2010



MAGISTRÁT MĚSTA BRNA
 ODBOR ÚZEMNÍHO PLÁNOVÁNÍ A
 ROZVOJE

N 9012 *Reli*

| | |
|------------------------|--|
| Pořadové číslo námítky | MAGISTRÁT MĚSTA BRNA Odbor územního plánování a rozvoje |
| Došlo dne: | 9 -03- 2011 |
| Č. j. MMB: | 0102453 |
| Příl.: | |

NÁMITKA KE KONCEPTU ÚZEMNÍHO PLÁNU MĚSTA BRNA

podle ustanovení § 48 odst. 2 zákona č. 183/2006 Sb., o územním plánování a stavebním řádu (stavební zákon) v platném znění

I. Identifikační údaje vlastníka/zástupce veřejnosti podávajících námítku

| | | |
|--|--|-----------------------------|
| Jméno, příjmení fyzické osoby/ název právnické osoby | VLADIMÍR MATOUŠ, ANNA MATOUŠOVÁ | |
| Adresa / sídlo | K BABĚ 604/3, 621 00 BRNO - MEDLAŇKY | |
| Identifikace vlastněné nemovitosti | BYTOVÁ JEDNOTKA č. 604/302 V DOHĚ č.p. 604 | |
| Podává-li věcně shodnou námítku více navrhovatelů, jsou údaje o nich (jméno, příjmení, adresa a identifikace vlastněné nemovitosti) uvedeny v samostatných přílohách | <input checked="" type="checkbox"/> ano | <input type="checkbox"/> ne |

II. Upřesnění obsahu námítky

| | | |
|---|---|---|
| k návrhu řešení | k procesu pořizování | |
| textové části | grafické části | |
| <input checked="" type="checkbox"/> ano <input type="checkbox"/> ne | <input checked="" type="checkbox"/> ano <input type="checkbox"/> ne | <input checked="" type="checkbox"/> ano <input type="checkbox"/> ne |

III. Údaje o uplatněné námítce k variantě (variantám) konceptu I. II. III.

| | |
|--|---|
| Městská část | BRNO - MEDLAŇKY |
| Katastrální území | MEDLAŇKY |
| Parcelní čísla pozemků (adresa nemovitosti, doplňující popis lokality) | PARCEL. ČÍSLO 413/14 V K.Ú. MEDLAŇKY K BABĚ 604/3, BRNO - MEDLAŇKY |
| Obsah námítky | OBSAH NÁMITKY UVEDEN V PŘÍLOZE - 6 stran |

IV. Grafická příloha k námítce ano ne

V. Ostatní přílohy - zmocnění zástupce veřejnosti, ve smyslu § 23 odst.2 a 3 stavebního zákona ano ne

VI. Preference varianty konceptu I. varianta II. varianta III. varianta

| | |
|---------------------|---|
| V BRNĚ dne 6.3.2011 | <i>Matej Matouš</i> podpis vlastníka / zástupce veřejnosti |
|---------------------|---|

Vyplněný formulář zašlete **nejpozději do 10.3.2011** na adresu :
Magistrát města Brna, Odbor územního plánování a rozvoje, Kounicova 67, 601 67 Brno
 (viz veřejná vyhláška)

Námítka

ke konceptu nového územního plánu, varianty 1, 2, 3

na území Medlánky, Řečkovice, Ivanovice

Jako vlastníci nemovitosti v území nového sídliště v Medláncích se cítíme dotčeni navrhovaným konceptem územního plánu města Brna. Z něho vyplývá, že by mělo dojít k propojení ulice V Újezdech s Ivanovicemi, ve dvou variantách ÚP dále s Komínem a Bystrcí, a ke změně funkčního využití pozemků v území mezi Medláncami a Ivanovicemi na plochy pro zástavbu pro bydlení.

Nesouhlasíme s

- rozšiřováním dalších ploch bytové výstavby směrem Medlánky-Řečkovice-Ivanovice a na území současných zahrádkářských kolonií
- s vybudováním nové komunikace propojující Medlánky s Komínem a Bystrcí
- s prodloužením silnice V Újezdech do Ivanovic

Požadujeme

vyjít z navrhované varianty 2, avšak

- zachovat současný způsob využití plochy Me-7 (I/-/z, tj. zahrádky)
- zakončit ulici V Újezdech točnou pro autobus, neprodlužovat silnici do Ivanovic
- ponechat stávající využití ploch po obou stranách plánovaného prodloužení silnice z ulice V újezdech do Ivanovic na ploše Me-8, tj. změnit část B/d2 navazující na ulici V újezdech na plochu Z (zeleň) tak, jak je plánováno ve variantě 3.
- plochu C/v3 na severozápad od ulice K Babě předefinovat na plochu pro sport a k rekreaci S/o1

Odůvodnění

Navržený způsob rozvoje v ÚP není směřován k požadovanému zachování rázu oblasti a už vůbec ne ke zvýšení kvality života a bydlení, jak by se dle příkladu vyspělých zemí dalo očekávat - právě naopak. Vznikem nových komunikací by byla zvýšena úroveň hluku, zhoršena bezpečnost pohybu dětí v lokalitě a v konečném důsledku výrazně snížena kvalita a využitelnost oblasti pro obytné a rekreační účely.

Již nyní je ulice Hudcova velmi frekventovaná (přes 6000 vozidel denně). Další obytná výstavba by zatížení této komunikace dále zvýšila. Plánované protažení silnice V Újezdech směrem do Ivanovic ani propojení Medlánek s Komínem a Bystrčí by nijak neodlehčily dopravě převážně z Medlánek směrem do centra Brna. Naopak by výrazně zvýšily četnost vozidel projíždějících skrze současné rekreační a obytné plochy Medlánek (dětské hřiště u rybníka, ulice V Újezdech) a výrazně by snížily jejich užitnou hodnotu. Došlo by také ke zhoršení emisní zátěže v již tak špatných rozptylových podmínkách medláneckého údolí.

Rozvoj Medlánek již proběhl výstavbou nového sídliště a to dokonce daleko nad rámec původně plánovaného počtu bytů. Další masivní bytová výstavba v Medláncích je navíc v rozporu s požadavkem na rozšiřování Brna jižním směrem, jak je uvedeno v zadání architektonické studie. Další bytová výstavba v Medláncích by jen prohloubila nedostatek občanské vybavenosti a ploch pro sport a rekreaci. Dále by znamenala budoucí nedostatek zeleně, která by musela ustoupit nové výstavbě.

Návrh nového ÚP města Brna tak, jak byl předložen široké veřejnosti, není v souladu se zadáním, v němž byl požadován rozvoj města na jih, nikoli na sever, kde se rozprostírá chráněná oblast Přírodní park Baba, nově vybudovaný biokoridor a je zde celá řada vzácných rostlin a živočichů. Je nutné si uvědomit a zohlednit, že řešenou oblastí vede naučná stezka a vyskytují se v ní zákonem chráněné živočichové. Domníváme se, že se těmito námitkami dosud nikdo nezabýval, resp. chybí studie dopadu plánovaných staveb na (chráněné) životní prostředí v území k.ú. Medlánky.

Navrženým propojením ulic V Újezdech do Ivanovic a zástavbou v této lokalitě by došlo k výraznému překročení kapacit komunikací V Újezdech a Hudcova, v jejichž těsné blízkosti je Základní škola Hudcova a dále Mateřská škola Hudcova.

Překročením kapacit těchto ulic by došlo dále k překročení limitů pro imisní zátěž (zejména prachových částic PM 10) a rovněž limitů hlukové zátěže (dle měření již dnes 53,5 dB pro denní dobu). V této souvislosti uvídám, že ulice Hudcova je poměrně úzká a v její bezprostřední blízkosti jsou obytné domy, rovněž tak v ulici V Újezdech.

Lokalita Kouzelné Medlánky byla původně navržena pro bydlení cca 1500 obyvatel, což bylo investorem překročeno o 100%! V těsné blízkosti lokality Kouzelné Medlánky jsou další nové byty tzv. Duhová pole. Kvalita bydlení v současné době již neodpovídá původnímu záměru. **Dle našeho názoru je zcela nepřijatelné dále tuto již tak dost frekventovanou a vytíženou oblast zatěžovat nárůstem dopravy a výstavbou nových bytů při ohrožení unikátního životního prostředí v této oblasti.**

V těsné blízkosti zamýšlené silnice propojující ul. V Újezdech s Komínem a Bystřicí, která by vedla ke značnému nárůstu dopravy v dané lokalitě, je nově vybudované dětské hřiště, které je jediné pro oblast tzv. Kouzelné Medlánek. Toto hřiště využívá rovněž blízká mateřská školka. Lze si jen stěží představit hrající si děti přímo vedle husté silniční dopravy. Nebo toto jediné dětské hřiště bude muset ustoupit navrhované silnici a obyvatelé tzv. Kouzelných Medlánek přijdou o jedinou plochu, kde mohou trávit čas společně se svými malými dětmi? Kde potom zůstane prostor pro slibované a dosud nerealizované (až na tuto výjimku) plochy k odpočinku a rekreaci?

Podle ustanovení § 18 odst. 1 zákona č. 183/2006 Sb., o územním plánování a stavebním řádu (dále jen stavební zákon), má být cílem územního plánování vytvářet předpoklady pro výstavbu a pro udržitelný rozvoj území spočívající ve vyváženém vztahu podmínek pro příznivé životní prostředí, pro hospodářský rozvoj a pro soudružnost společenství obyvatel území, a který uspokojuje potřeby současné generace, aniž by ohrožoval podmínky života generací budoucích.

Z tohoto pohledu navrhované změny ve funkčním využití území nevytvářejí předpoklady pro udržitelný rozvoj území a vážným způsobem narušují rovnováhu mezi zájmem na rozvoji území na straně jedné a zájmem současných obyvatel na zajištění podmínek pro příznivé životní prostředí na straně druhé.

Navrhované změny v území jednoznačně vytvářejí předpoklady pro vychýlení zmíněné rovnováhy zájmů ve prospěch rozvoje dopravy, což by znamenalo nekontrolovatelné a nepředvídatelné zvýšení dopravní zátěže v daném území, které je již značně zatíženo provozem individuální automobilové dopravy.

Zajištění daného území službami občanské vybavenosti je již v současné době nedostačující, chybí např. jesle, mateřská škola, základní škola, lékařské služby. Za citelný považuji nedostatek ploch pro sport a rekreaci a nedostatek zeleně na veřejných prostranstvích na území nového sídliště.

Ve všech těchto aspektech by se stav v daném území přijetím navrhované změny ve využití území a vybudováním navrhovaných dopravních staveb podstatně zhoršil, což by znamenalo významné a citelné zhoršení podmínek bydlení jak stávajících, tak i budoucích obyvatel Medlánek.

Na základě výše uvedeného namítáme, že projednávaný koncept územního plánu pro území k.ú. Medlánek nezajišťuje předpoklady pro udržitelný rozvoj území soustavným a komplexním řešením účelného využití a prostorového uspořádání území s cílem dosažení obecně prospěšného souladu veřejných a soukromých zájmů na rozvoji území, a je tedy v rozporu s principy uváděnými v ustanovení § 18 odst. 2 stavebního zákona.

Úkolem územního plánování je dle ustanovení § 19 odst. 1 písm. c) stavebního zákona zejména prověřit a posoudit potřebu změn v území, veřejný zájem na jejich provedení, jejich přínosy, problémy, rizika s ohledem například na veřejné zdraví, životní prostředí, geologickou stavbu území, vliv na veřejnou infrastrukturu a na její hospodárné využívání. V rámci pořizování územního plánu nebyl naplněn výše uvedený požadavek.

Zastáváme názor, že potřebnost navrhovaných změn v daném území nebyla z hlediska výše uvedených požadavků dostatečně prokázána, zejména pak ve vazbě na rizika zhoršení životního prostředí a kvality bydlení, jež jsou s přijetím navrhovaných změn v území spojena.

V důsledku toho namítáme, že navrhované změny v území jsou rovněž v rozporu s požadavky uváděnými v ustanovení § 19 odst. 1 písm. i) stavebního zákona, kde se uvádí, že úkolem územního plánování je stanovovat podmínky pro obnovu a rozvoj sídelní struktury a pro kvalitní bydlení, neboť vytvořením právních předpokladů pro navrhované využití území v podobě výstavby nových komunikací a vymezením nových ploch bydlení by došlo k vytvoření podmínek nikoliv pro lepší kvalitu bydlení v daném území, ale zcela jednoznačně k jejímu zhoršení. Rozvoj bytové výstavby a dopravní infrastruktury v územním plánu předpokládaném rozsahu přesahuje přirozené schopnosti městské části, která již v současné době postrádá potřebné hospodářské zázemí a občanskou vybavenost.

V souvislosti s výše uvedeným je třeba zmínit rovněž ustanovení § 3 odst. 5 vyhl. č. 501/2006 Sb., o obecných požadavcích na využívání území, podle něhož je **obecným požadavkem na vymezení ploch vytvářet a chránit bezpečně přístupná veřejná prostranství v zastavěném území a v zastavitelných plochách, chránit stávající cesty umožňující bezpečný průchod krajinou a vytvářet nové cesty, je-li to nezbytné.** V daném případě lze mít vážné pochybnosti o tom, zda navrhovaný územní plán a jím předpokládané změny ve funkčním využití území korespondují s výše zmíněným požadavkem na vymezení ploch v rámci procesu pořizování územního plánu. Dle našeho soudu navrhované změny v území zcela jednoznačně nevytváří a už vůbec bezpečně nechrání přístupná veřejná prostranství v zastavěném území a v zastavitelných plochách. Stejně tak lze namítat, že **nově navrhované dopravní spojení povede pouze k další fragmentaci krajiny, omezení přístupu do ní, obecně přispěje ke snížení volné prostupnosti krajiny vedením nových dopravních koridorů určených automobilové dopravě a ve svém důsledku tedy dojde k zamezení či minimálně významnému omezení průchodu krajinou.** Rovněž v tomto směru jde o řešení, které je v rozporu s principy územního plánování a požadavky stavebního zákona a jeho prováděcích předpisů.

V rámci vymezení ploch určených k bydlení § 4 odst. 1 vyhl. č. 501/2006 Sb., stanoví, že **plochy bydlení se obvykle samostatně vymezují za účelem zajištění podmínek pro bydlení v kvalitním prostředí, umožňujícím nerušený a bezpečný pobyt a každodenní rekreaci a relaxaci obyvatel, dostupnost veřejných prostranství a občanského vybavení. Ani z tohoto pohledu nelze na navrhované změny v území nahlížet jako na takové, které by byly s uvedeným požadavkem v souladu,** ba právě naopak, neboť vytvořením předpokladů pro zvýšení dopravní zátěže, zhoršení ovzduší, snížení kvality komfortu (pohody) bydlení bude **zmíněný požadavek na kvalitní bydlení významným způsobem poškozen, ne-li popřen.** Do konfliktu se pak zcela nepochybně dostávají vymezené plochy pro dopravní infrastrukturu a plochy bydlení, což je rovněž v rozporu s ustanovením § 3 odst. 3 vyhl. č. 501/2006 Sb., kde se uvádí, že plochy s rozdílným způsobem využití se vymezují s ohledem na specifické podmínky a charakter území zejména z důvodů omezení střetů vzájemně neslučitelných činností a požadavků na uspořádání a využívání území. Z tohoto pohledu jsou navrhované změny v území v příkrém rozporu s cit. ustanovením vyhl. č. 501/2006 Sb., neboť v konečném důsledku vedou ke zjevnému střetu vzájemně neslučitelných činností a požadavků na využívání území.

S přihlédnutím k tomuto faktu je třeba navrhované změny v územním plánu odmítnout.

Pokud jde o již několikrát zmíněné plochy dopravní infrastruktury, je třeba zmínit ustanovení § 9 odst. 1 vyhl. č. 501/2006 Sb., podle kterého se plochy dopravní infrastruktury obvykle samostatně vymezují v případech, kdy využití pozemků dopravních staveb a zařízení, zejména z důvodu intenzity dopravy a jejich negativních vlivů, vylučuje začlenění takových pozemků do ploch jiného způsobu využití, a dále tehdy, kdy je vymezení ploch dopravy nezbytné k zajištění dopravní přístupnosti, například ploch výroby, ploch občanského vybavení pro maloobchodní prodej, ploch těžby nerostů.

V daném případě nebylo v rámci pořizování územního plánu prokázáno, že v dotčeném území k.ú. Medlánský je dána potřeba vymezení nové dopravní infrastruktury z důvodu intenzity dopravy a jejich negativních vlivů a stejně tak nebylo prokázáno, že je nezbytné vymezit nové plochy určené dopravním stavbám za účelem zajištění dopravní přístupnosti. Nelze tedy než konstatovat, že i z tohoto pohledu je navrhovaná změna v území v rozporu s ustanovením § 9 odst. 1 vyhl. č. 501/2006 Sb., proto je třeba ji považovat za nepřijatelnou a tak, jak je navržena, nemůže být schválena, neboť by tím došlo k porušení dané vyhlášky.

Na základě shora uvedených právních závěrů uvádíme, že **navrhovaná změna ve funkčním využití území, zahrnující vymezení nových ploch pro dopravní infrastrukturu a bydlení na území k.ú. Medlánský (výstavba dalších bytů, zástavba zahrádek, silniční průtahy a propojení) je v rozporu s principy a požadavky zákona č. 183/2006 Sb., stavebního zákona, vyhlášky č. 501/2006 Sb., o obecných požadavcích na využívání území a v rozporu s principy, jež vyplývají z ustálené judikatury správních soudů ve věcech územního plánování, jejichž základní východisky zmiňuje Nejvyšší správní soud v rozhodnutí sp. zn.: 1 Ao 1/2009 - 120 ze dne 21. 7. 2009.**

Je totiž nepochybné, že v důsledku výše zmíněných rozporů s právními předpisy nemůže navrhovaná změna funkčního využití území korespondovat s Nejvyšším správním soudem vyslovenými algoritmy přezkumu územního plánu ve vztahu k zásahu do vlastnických práv, jež vycházejí z toho, že zásah do vlastnického práva územním plánem je přípustný pouze pokud má ústavně legitimní a o zákonné cíle opřený důvod a je činěn jen v nezbytně nutné míře a nejšetnějším ze způsobů vedoucích ještě rozumně k zamýšlenému cíli, nediskriminačním způsobem a s vyloučením libovůle.

V daném případě lze mít za prokázané, že navrhované změny v území k.ú. Medlánský budou mít v případě jejich přijetí a vydání ve formě opatření obecné povahy zcela zásadní význam a dopad do vlastnických práv vlastníků staveb a pozemků, jež se v daném (řešeném) území nacházejí. Uvedený zásah je natolik intenzivní, zásadní a z hlediska ochrany práv vlastníků nemovitostí není činěn v nezbytně nutné míře, ani nejšetnějším způsobem, v žádném případě pak nevede k rozumně zamýšlenému cíli a lze mít vážné pochybnosti o tom, zda lze tento zásah do vlastnických práv v podobě územního plánu považovat za nediskriminační a takový, jenž nebyl výsledkem libovůle jeho pořizovatele a schvalovatele.

Ve světle výše uvedeného lze vyslovit důvodné pochybnosti v tom směru, zda by předmětný územní plán obstál v testu přezkoumatelnosti před Nejvyšším správním soudem.

Lze tedy shrnout, že vymezením nových zastavitelných ploch, vymezením ploch pro nové stavby dopravní infrastruktury, tj. vytvořením podmínek pro umístění a realizaci nových dopravních staveb, by došlo k popření základních principů územního plánování tak, jak je koncipuje stavební zákon a jeho prováděcí předpisy, jehož stěžejním principem je zajištění trvale udržitelného rozvoje území.

V Brně dne 6. 3. 2011

Vlastníci bytové jednotky č. 604/302 v katastrálním území Medlánky

Spoluvlastníci pozemků parc. č. 413/14 v katastrálním území Medlánky

Jméno, příjmení: **Vladimír Matouš**


Datum narození: 18. 11. 1951

Jméno, příjmení: **Anna Matoušová**

Datum narození: 1. 9. 1952

Bydliště: K Babě 604/3

Podpis:


.....
matouš
.....



MAGISTRÁT MĚSTA BRNA
ODBOR ÚZEMNÍHO PLÁNOVÁNÍ A
ROZVOJE

N 1446 Ilu

| | |
|------------------------|--|
| Pořadové číslo námítky | MAGISTRÁT MĚSTA BRNA Odbor územního plánování a rozvoje N..... |
| Došlo dne: | - 9 -03- 2011 |
| C. j. MMB: | 02 240 |
| PTI: | |

NÁMITKA KE KONCEPTU ÚZEMNÍHO PLÁNU MĚSTA BRNA

podle ustanovení § 48 odst. 2 zákona č. 183/2006 Sb., o územním plánování a stavebním řádu (stavební zákon) v platném znění

I. Identifikační údaje vlastníka/zástupce veřejnosti podávajících námítku

| | |
|---|------------------------|
| Jméno, příjmení fyzické osoby/ název právnické osoby | MUDr. Andrea Janáčková |
| Adresa / sídlo | Majdalenky 853/17 |
| Identifikace vlastněné nemovitosti | V12-núle |

Podává-li věcně shodnou námítku více navrhovatelů, jsou údaje o nich (jméno, příjmení, adresa a identifikace vlastněné nemovitosti) uvedeny v samostatných přílohách ano ne

II. Upřesnění obsahu námítky

| | | | |
|---|---|--|--|
| k návrhu řešení | | k procesu pořizování | |
| textové části <input type="checkbox"/> ano <input type="checkbox"/> ne | grafické části <input checked="" type="checkbox"/> ano <input type="checkbox"/> ne | <input type="checkbox"/> ano <input type="checkbox"/> ne | <input type="checkbox"/> ano <input type="checkbox"/> ne |

III. Údaje o uplatněné námítce k variantě (variantám) konceptu I. II. III.

| | |
|--|---|
| Městská část | Brno - Maloměřice a Obřany |
| Katastrální území | Obřany |
| Parcelní čísla pozemků (adresa nemovitosti, doplňující popis lokality) | p.č. 880/66 |
| Obsah námítky | Jako vlastník pozemku p.č. 880/66 kú Obřany v lokalitě „Písky“ zásadně nesouhlasím s funkčním využitím výše uvedeného pozemku dle varianty III pro zemědělský půdní fond. To se týká i pozemků sousednické vlastnické Poradují, aby dané území bylo řešeno dle varianty II, ev. varianty I. |

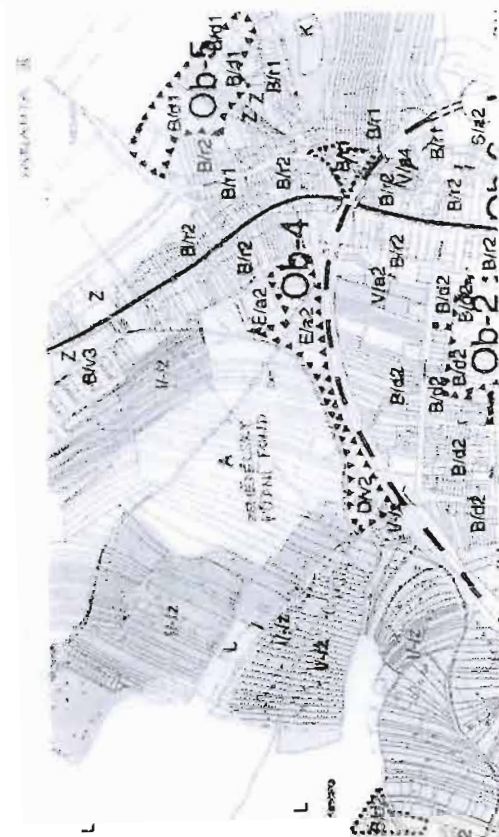
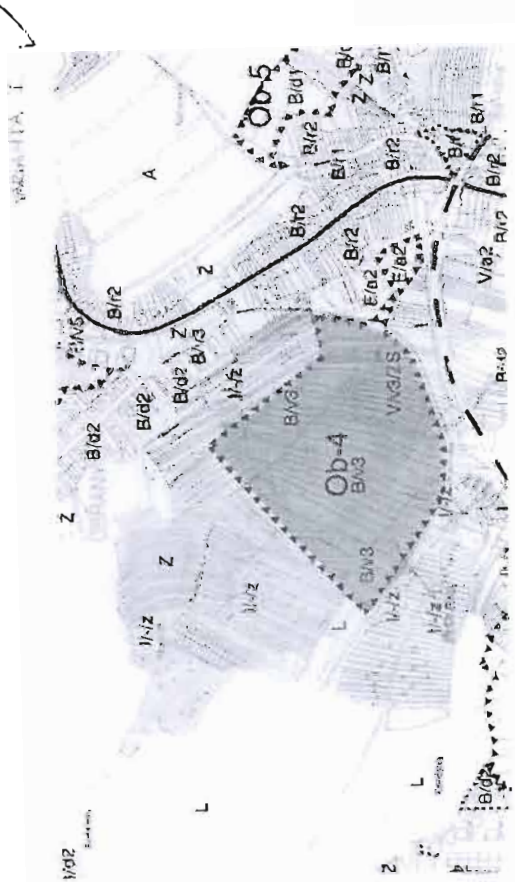
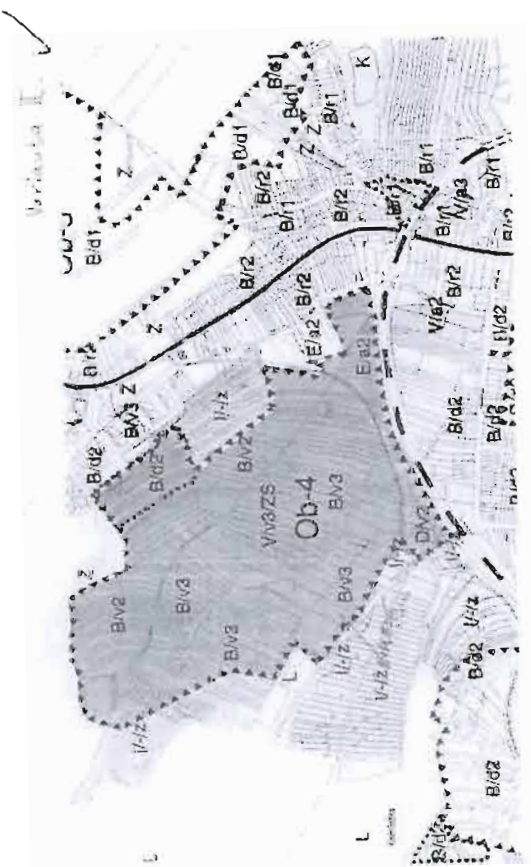
| | |
|--------------------------------|---|
| IV. Grafická příloha k námítce | <input checked="" type="checkbox"/> ano <input type="checkbox"/> ne |
|--------------------------------|---|

| | |
|--|---|
| V. Ostatní přílohy - zmocnění zástupce veřejnosti, ve smyslu § 23 odst.2 a 3 stavebního zákona | <input type="checkbox"/> ano <input checked="" type="checkbox"/> ne |
|--|---|

| | |
|----------------------------------|---|
| VI. Preference varianty konceptu | <input checked="" type="checkbox"/> I. varianta <input checked="" type="checkbox"/> II. varianta <input type="checkbox"/> III. varianta |
|----------------------------------|---|

| | |
|---------------------|---|
| V Brně dne 8.3.2011 | Janáčková podpis vlastníka / zástupce veřejnosti |
|---------------------|---|

Vyplněný formulář zašlete nejpozději do 10.3.2011 na adresu:
Magistrát města Brna, Odbor územního plánování a rozvoje, Kounicova 67, 601 67 Brno
(viz veřejná vyhláška)



N 1014 Hec.

| |
|--|
| MAGISTRÁT MĚSTA BRNA Odbor územního plánování a rozvoje |
| Došlo dne: - 9 -03- 2011 |
| Č.j. MMB: 0102750 |
| Příl: |

Magistrát města Brna
Odbor územního plánování a rozvoje
Kounicova 67
601 67 Brno

V Brně dne 07.03. 2011

Podatel:

Jméno, příjmení: Oldřich Kazda
Datum narození: 05. 10. 1930
Bydliště: Žebětíněk č.12, 621 00 BRNO
(spolu)vlastník nemovitosti a pozemku par. č 203 a 204 na ul. Žebětíněk č.o. 12 v k.ú. Medlánky
(spolu)vlastník rekreačního pozemku a nemovitosti na par. č 1144 /20 v k.ú. Medlánky

**NÁMITKY KE KONCEPTU ÚZEMNÍHO PLÁNU MĚSTA BRNA
-VARIANTY 1,2 i 3 území Medlánky-
Řečkovice-Ivanovice**

Podatel tímto ve smyslu § 48 odst. 2 zákona č. 183/2006 Sb., o územním plánování a stavebním řádu (stavební zákon), ve znění pozdějších předpisů (dále jen „stavební zákon“) podává své námítky proti konceptu územního plánu města Brna ve všech jeho variantách, které byly zveřejněny na webových stránkách magistrátu města Brna http://www.bрно.cz/pripravovany_uzemni_plan_mesta_brna_upmb.

Své námítky odůvodňuji následovně:

Medlánky jsou jednou z nejmenších městských částí Brna, které se rozkládají v údolí mezi Medláneckými kopcí, západní část jejich katastru stoupá do zalesněných vrchů až k hranicím města Brna. Značná část katastru Medlánek je nezastavěná, severozápadní oblast je zalesněná, prostoupená početnou chatovou a zahrádkářskou oblastí. Do katastru Medlánek zasahuje několik území, kterým pro minimálně narušený přírodní obsah dostalo územní ochrany. Jedná se např. o Přírodní památku „Medlánecké kopce“, Přírodní památku „Medlánecká Skalka“, Přírodní park „Baba“, významný krajinný prvek „Bosně“ a významný krajinný prvek „Zámecký park“, významný prvek „medlánecké letiště“. Na území Medlánek se dále vyskytuje několik dalších přírodních památek, které si pro svou výjimečnost také právem zasluhují ochrany, jako jsou např. Medlánecký rybník, Mokřad pod hrázkou atd.

Všechny tyto zmíněné pozitivní prvky, minimální podíl průmyslu a jiných aktivit výrobní povahy a doposud poměrně přiměřený rozvoj, dávají Medláncům statut rezidenční a rekreační čtvrti. Toto jsou skutečné přírodní, kulturní, civilizační a estetické hodnoty Medlánek, které považují za nutné zachovat a dále tento jejich charakter a kvality rozumně podporovat, nikoliv narušovat či přímo ničit, a to nejen v zájmu obyvatel Medlánek, ale v zájmu obyvatel celého města Brna.

Koncept územního plánu města Brna zpracovaný architektonickým ateliérem Arch.Design s.r.o. není zcela v souladu se zadáním územního plánu, ve kterém byl požadován rozvoj města na jih, nikoliv na sever, tedy do Medlánek. Přesto je rozvoj na severu města ve všech 3 předložených variantách výrazný, a pokud by se tak stalo, došlo by k nenávratnému poškození zmíněného charakteru Medlánek ve všech směrech, nejen z hlediska ochrany přírody a rekreační funkce Medlánek, ale především z hlediska pohody zdejšího bydlení a kvality prostředí. Uvedené by tak vedlo jak k zásahu do našich práv na příznivé životní prostředí, v právu na nerušené užívání naší nemovitosti, ale také k zásahu do vlastnických práv, neboť cena námi vlastněných nemovitostí by se v případě uskutečnění záměrů v konceptu územního plánu snížila.

V konceptu územního plánu města Brna je navrhováno propojení ulice V Újezdech s Ivanovicemi a to se zaústěním do prostoru křižovatky ulic Čermohorská a Přijezdová. Dále je navrhována změna funkčního využití pozemků v lokalitě Medlánky – Řečkovice - Ivanovice určených jako zemědělský půdní fond III. třídy ochrany. Tyto plochy mají být přeměněny další zástavby pro bydlení v této lokalitě. Konkrétně varianta I navrhuje výstavbu dalších 1823 bytů v lokalitě Medlánek-Řečkovice-Ivanovice, varianta II 1863 bytů bez řešení kasáren, tzn. reálně lze očekávat cca 2400 nových bytů. Varianta III se snaží bytové plochy zmenšit a přináší „jen“ 987 nových bytů. Ze všech těchto nových sídlišť kolem kasáren je svedena doprava přímo do ulice V Újezdech a následně na ulici Hudcovu. Navíc je ve variantách I a III navrhováno silniční propojení MČ Medlánky s MČ Komín (kolem letiště Medlánky).

Pokud nyní tedy jezdí po ulici Hudcova 6500 vozidel / 24hod. (měřeno CDV v září 2010) a po ulici V Újezdech cca 4000 vozidel / 24hod, můžeme očekávat nárůst těchto průjezdů cca dvou až

trojnásobně, tzn. 13000-19500 vozidel/24hod. na úl. Hudcova a 8000 -12000 vozidel/24hod. na úl. V Újezdech.

Na obou ulicích je technicky omezená možnost výsadby zeleně, což má nepřímý vliv na omezení hlučnosti a prašnosti. Další problém jsou ztížené rozptylové podmínky v medláneckém údolí, při jiném než severozápadním proudění. **Navrženým propojením ulice V Újezdech do Ivanovic, na křižovatku ulic Černošská - Příjezdová a následnou zástavbou v této lokalitě dojde zcela jednoznačně k překročení kapacit ulic V Újezdech a Hudcova.** Regulační plán omezuje kapacitu ulice Hudcova na 10 500 vozidel / 24hod. a ulici V Újezdech na 7 500 vozidel/24hod.

Kapacita by tedy byla velmi výrazně překročena, stejně tak imisní zátěž, především překročením limitu prachových částic PM10 a v neposlední řadě také limit hlukové zátěže, a to z důvodu blízkosti stavební linie domů zejména v ulici Hudcova. Měřením hlučnosti z dopravy Krajskou hygienickou stanicí ze dne 28. 5. 2009 a 11.6. 2009 bylo naměřeno 53,5 dB na křižovatce Nadační - V Újezdech pro denní dobu 6-22 hod

Objem poslední dokončené zástavby v katastru obce – tzv. lokality „Kouzelné Medlánky“, která byla původně navržena pro bydlení cca 1 500 obyvatel, byl na popud investora překročen o 100 %. Od roku 2009 byly navíc zkolaudovány další byty v sousední lokalitě Duhová Pole a hluková zátěž z dopravy tak zřejmě dále vzrostla. V případě další zástavby a silničního napojení by se tato hluková zátěž prokazatelně zvýšila a překročila by platný hlukový limit 55 dB pro denní dobu.

Jako nepřipustné vidím ve var. II navrhované silniční propojení z úl. Nadační přes ulici Turistickou (ke křížku), která je vedena středem zóny klidového bydlení starých Medlánek. Za nevhodné pak považuji silniční průtahy kolem Medláneckého letiště směr Komín, propojení směrem Královo Pole na ulici Purkyřova přes medlánecké kopce a navrhované propojení ulice Hudcovy s ulicí Purkyřovou, přes území Technoparku, které v konečném důsledku zhorší životní podmínky obyvatel ulice Hudcovy a podmínky pro děti v základní škole

Kvalita bydlení již v současné době neodpovídá původnímu záměru a obecně se díky výstavbě nových tzv. „Kouzelných Medlánek“ dostala za rozumné hranice. Je proto třeba v Medláneckých dbát na zachování hodnot území a např. usilovat o zvýšení nabídky ploch pro rekreaci a trávení volného času, přiblížení se k běžné úrovni nyní tak poddimenzované občanské vybavenosti v lokalitě.

Všechny výše zmíněné pozitivní přírodní, kulturní, civilizační a estetické hodnoty Medlánek vedle své jedinečnosti, které Medláneckým dávají, tedy zároveň tvoří limity jejího rozvoje, a to jak v pozitivním tak negativním slova smyslu s ohledem na trvalou udržitelnost zdejšího území. Další navrhovaná rozsáhlá bytová výstavba v lokalitě za Duhovými Poli směrem k Ivanovicím, a nové silniční spojky s Ivanovicemi, Komínem a průtahy Medláneckými by ve svém důsledku znamenaly významné snížení kvality zdejšího bydlení, což nelze v žádném případě vnímat jako trvale udržitelný rozvoj území. Nelze v žádném případě považovat za vhodné ani rozumné, aby připravovaný rozvoj města Brna byl prováděn na úkor kvality bydlení a života obyvatel Medlánek, přičemž každá z variant konceptu územního plánu takové negativní dopady ve svém důsledku přináší. Mám za to, že navržené řešení není v souladu s cílem územního plánování ve smyslu stavebního zákona.

S ohledem na výše uvedené jako spoluvlastník nemovitostí v předmětné lokalitě, kteří jsou ve smyslu § 48 odst. 2 stavebního zákona dotčení návrhem veřejně prospěšných staveb, veřejně prospěšných opatření a zastavitejných ploch navržených v konceptu územního plánu města Brna, proto

NESOUHLASÍM

s navrhovaným řešením území Medlánky-Řečkovice-Ivanovice v konceptu územního plánu města Brna, ve variantách 1.2i3

a

POŽADUJI zejména

- A) nerozšiřování dalších ploch bytové výstavby směr Medlánky-Řečkovice-Ivanovice
- B) neprodlužování komunikace Hudcova-Újezdy do Ivanovic (Černošská, Příjezdová)
- C) zachování stávajícího stavu okolí medláneckého letiště, nebudování silničního průtahu směrem na Komín a silničního propojení ulice Turistická v lokalitě u křížku s ulicí Purkyřovou.
- D) v rozvojové ploše Me-8 (pole na konci úl. V Újezdech, pod rodinnými domy Duhová Pole) vyjít z varianty III. konceptu územního plánu města Brna s těmito změnami:

1. ukončení ulice V Újezdech točnou pro autobus
 2. změnu funkčních ploch C/v3 a B/v3 na plochu pro sport a rekreaci S/o1
 3. zachování plochy městské zeleně
- E) Lokalitu R-3 řečkovická kasárna ponechat jako plochu veřejné vybavenosti V/a3 pro stávající využití depozitáře Technického muzea a Policie ČR a případný další rozvoj veřejné vybavenosti lokality
- F) Zakreslit již vybudovaný ÚSES biokoridor podél medláneckého potoka
- G) V žádném případě neprovádět ve variantě II navrhované propojení komunikace Nadační- Turistická- Komín ve stávající trase ulice Turistická a dále směrem ke křížku a kolem letiště
- H) U plochy Me-1 (pole nad vozovnou OPMB a Veterinárním výzkumným ústavem - rozvoj technologického parku) zachovat stávající územní plán, tzn. bez kapacitní komunikace Purkyňova-Hudcova .

což kromě již výše uvedeného odůvodňuji také následujícími důvody:

1. koncept územního plánu není zcela v souladu s jeho zadáním, kde byl požadován rozvoj směrem na jih Brna
2. překročení kapacit komunikací V Újezdech a Hudcova ve všech variantách
3. překročení hygienických limitů hluku z dopravy na ulicích V Újezdech a Hudcova
4. překročení imisních limitů z důvodů specifických rozptylových podmínek v Medláneckém údolí
5. nenávratný zábor zemědělské půdy II. stupně ochrany, která má nadprůměrnou produkční schopnost, tedy pozemků, které jsou vysoce chráněné, a které lze ze ZPF odnímat pouze výjimečně (viz kapitola 19 textové části)
6. nevybudovaná protipovodňová opatření kolem Medláneckého rybníka
7. nedostačující kapacita kanalizace
8. vysoké podmiňující investice (viz kapitola 16 textové části) cca 2 miliardy na rekonstrukci kanalizačních stok (rekonstrukce kmenové stoky C, dobudování kmenové stoky C1, dobudování kmenové stoky E1) - 770 miliónů - prodloužení tramvaje za kasárna, nová komunikace Medlánky-Ivanovice, nová ZŠ, atd.
9. nenávratné poškození rekreační oblasti na severu Brna, okolí Přírodního parku Baba a dalších významných přírodních a estetických hodnot Medlánek a okolí.
10. Ve II. Variantě navržený průtah silnice z ul. Nadační přes ulici Turistickou na Komín je veden přes hustě obydlený soubor rodinných domků, který lze právem považovat za klidovou zónu bydlení a je zcela nepochybné, že intenzifikace dopravy po ulici Turistické by negativně ovlivnila zatížení obyvatel ulice Turistická a také přilehlých ulic Jasmínová, Žebětínek, Palčrenská a Nám. Odboje hlukem a emisemi prachu
11. navrženými silničními průtahy by došlo k nenávratnému poškození rekreační oblasti kolem medláneckého letiště
12. další silnice jsou navrženy v těsné blízkosti chráněných území Netopýrky, Přírodní park Baba, VKP Syslí a Přírodní památky Medlánecké kopce
13. návrh silničních průtahů není zcela v souladu se zadáním nového ÚP, kde bylo požadováno zachování rekreační oblasti kolem Medláneckého letiště
14. podstatné navýšení dopravy na ul. Hudcova a tím následné zhoršení podmínek pro výuku v ZŠ, která se nachází v těsné blízkosti silnice bez možnosti výsadby stromů, rovněž se tímto zhorší životní podmínky dětem ve vesničce SOS a dětem v mateřské školce, které také těsně sousedí s touto ulicí
15. navýšení dopravy na ul. Hudcova by dále vedlo k zhoršení stavu statiky rodinných domů na ul. Hudcova (již dnes jsou zde problémy s praskajícími zdmi z důvodu husté dopravy)

Za maximální zohlednění mých námitek předem děkuji.

S pozdravem

Oldřich Kazda sen. :

