

ÚZEMNÍ PLÁN MĚSTA BRNA

Textová část Odůvodnění

Příloha č. 6

Kapitola 18 Rozhodnutí o námitkách (včetně odůvodnění)

Svazek Nb34 *(s osobními údaji)*

11/2024

- a) Veřejné projednání Konceptu ÚPmB (2011)
6 svazků (Na1 až Na6) + 9 souhrnů podání (SP1 až SP9)
- b) Veřejné projednání Návrhu ÚPmB (2020)**
66 svazků (Nb1 až Nb66)
- c) Opakované veřejné projednání Návrhu ÚPmB (červen 2021)
31 svazků (Nc1 až Nc31)
- d) Opakované veřejné projednání Návrhu ÚPmB (prosinec 2021)
2 svazky (Nd1 a Nd2)
- e) Návrh ÚPmB pro společné jednání (2024)
1 svazek (Ne1)
- f) Veřejné projednání Návrhu ÚPmB (2024)
13 svazků (Nf1 až Nf13)

Záznam o účinnosti
Územní plán města Brna

<i>Správní orgán příslušný k vydání Územního plánu města Brna:</i> Zastupitelstvo města Brna	<i>Podpis oprávněné osoby a razítko:</i>
<i>Datum nabytí účinnosti:</i>	
<i>Pořizovatel:</i> Magistrát města Brna, Odbor územního plánování a rozvoje	
<i>Oprávněná osoba pořizovatele:</i> Mgr. Viktor Poledník	
<i>Funkce oprávněné osoby:</i> vedoucí Odboru územního plánování a rozvoje MMB	

MAGISTRÁT MĚSTA BRNA
podatelna 20
Došlo dne 30 -06- 2020
Č.j. MMB:
Příl.:

8051

MAGISTRÁT MĚSTA BRNA
Odbor územního plánování a rozvoje
Došlo: - 1 -07- 2020
Č.j. MMB: 0240298
Příl.:

Magistrát města Brna
Odbor územního plánování a rozvoje
Kounicova 67
601 67 Brno

k č.j. MMB/0202272/2020

Námítky k návrhu Územního plánu města Brna a vyhodnocení vlivu na udržitelný rozvoj území veřejná vyhláška č.j. MMB/0202272/2020 o oznámení veřejného projednání návrhu Územního plánu města Brna včetně vyhodnocení vlivu na udržitelný rozvoj území ze dne 21.5.2020 část Lacinova – K Západí, k.ú. Řečkovice

Podatel: Mgr. Leona Žáková
nar. 28. dubna 1974
bytem Marie Steyskalové 686/38, Brno 616 00
jako zástupce veřejnosti dle ust. § 23 zákona č. 183/2006, Sb., o územním plánování a stavebním řádu

Městská část Brno – Řečkovice
Katastrální území Řečkovice

Statutární město Brno
Magistrát města Brna

MMB/0270298/2020

lisy:3 přílohy:
druh:



mmb1es773943fc Doručeno: 30.06.2020

Námítky zástupce veřejnosti:

Zástupce veřejnosti proti předkládanému návrhu Územního plánu města Brna včetně vyhodnocení vlivu na udržitelný rozvoj území, vznáší následující námítky:

1. dopravní infrastruktura cílové oblasti je přetížená již v dnešní době, realizace předmětného záměru změny územního plánu tuto situaci neřeší, ba naopak ji ještě umocňuje, existující problém s výtlakem a odkanalizováním území;
2. předmětný záměr územního plánu zasahuje do ochranného pásma lesa;
3. předmětný záměr výstavby nerespektuje krajinný ráz a vytváří nevhodný kontrast ve významném krajinném horizontu, jež tvoří kopec Západ'.
4. realizaci záměru brání vlastnická práva třetích osob (zejména vlastnické právo k parc. č. 3759/1, 3761/2, 3757/1 a 3757/2); proces vyvlastnění nebude možno aplikovat;
5. předmětný záměr změny územního plánu počítá s několikanásobným navýšením indexu podlažní plochy (IPP);
6. předmětný záměr změny územního plánu uznává porušování hlukových limitů a nenavrhuje řešení;
7. Magistrát města Brna by měl v rámci územního plánování dopředu přihlížet k naplnění podmínek pro vydávání rozhodnutí v územním či stavebním řízení;
8. nerespektování pokynů pro zpracování návrhu územního plánu schválených zastupitelstvem Města Brna dne 16.6.2018;
9. přihlídnutí k doporučení Rady města Brna přijaté dne 22.4.2020.

1
-
9

1
-
9

JEDNOU

Zmocnění zástupce veřejnosti založeno ve spise

I. Úvod

Na úřední desce Magistrátu města Brna byla zveřejněna veřejná vyhláška, č.j. MMB/0145586/2019, ze dne 31.3.2020. Magistrát města Brna tímto oznámil veřejné projednání návrhu Územního plánu města Brna včetně vyhodnocení vlivu na udržitelný rozvoj území. Veřejné projednání bylo zrušeno veřejnou vyhláškou č.j. MMB/02104496/2020. Nově pak veřejnou vyhláškou č.j. MMB/0202272/2020, ze dne 21.5.2020, bylo oznámeno veřejné projednání návrhu Územního plánu města Brna včetně Vyhodnocení vlivu na udržitelný rozvoj území.

Podatelka byla ve smyslu ust. § 23 zákona č. 183/2006, Sb., o územním plánování a stavebním řádu (dále jen „*stavebního zákona*“), zmocněna příslušným počtem občanů jako zástupce veřejnosti ve věci podání námitek proti návrhu Územního plánu města Brna včetně vyhodnocení vlivu na udržitelný rozvoj území oznámeného veřejnou vyhláškou ze dne 21.5.2020 Magistrátu města Brna, Odboru územního plánování a rozvoje, č.j. MMB/0202272/2020.

Magistrátu města Brno bylo oznámeno zmocnění zástupce veřejnosti přípisem ze dne 18.6.2020 doručeným 30.6.2020

Proti předkládanému návrhu nyní zástupce veřejnosti podává v souladu s ust. § 52 odst. 2 a 3 stavebního zákona námítky.

II. Zdůvodnění námitek

- 1. Ad. 1. - dopravní infrastruktura cílové oblasti je přetížena již v dnešní době, realizace předmětného záměru změny územního plánu tuto situaci neřeší, ba naopak ji ještě umocňuje, existující problém s výtlačem vodojemu a odkanalizováním území;**

Stávající zástavba rodinných domů při ulici Kubova, Ladova, Lacinova a K Západí v Brně v městské části Řečkovice je dopravně napojena na průsečnou křižovatku ul. Terezy Novákové a Žilkovu. Připojení je provedeno kolmo z průsečné křižovatky místní obslužnou komunikací, dvoupruhovou obousměrnou, základní šířky 6,00 m. Komunikace je lemována zčásti oboustranným chodníkem, v některých úsecích je chodník veden pouze z jedné strany silnice.

Ul. K Západí je již řešena v režimu "obytné zóny", tzn. bez chodníků, profil komunikace je společný pro pohyb chodců i automobilů.

Komplex stávajících rodinných domů byl vybudován cca před 35–40 lety, v době, kdy nebyl stupeň automobilizace na dnešní úrovni a kdy nebyly důsledně vyžadovány normové požadavky ČSN 73 6110 Projektování místních komunikací v části "dopravy v klidu".

Zástavbu tvoří převážně dvoupodlažní rodinné domy, tzn. dvě bytové jednotky do 100 m², nebo jeden byt plochy nad 100 m². Podle zmíněné normy na každý takový dům je potřeba do 3 míst pro zajištění odstavných a parkovacích stání. Většina domů má jednu garáž a zbytek potřeby odstavení vlastního vozidla, případně návštěvy, zajišťuje profil stávajícího uličního prostoru. Auta stojící na komunikaci, nebo částečně na chodníku, zužují profil komunikace a už dnes je složité nalézt pro parkování svého dalšího, např. služebního automobilu nějaké stání.

Předkládaný záměr změny územního plánu počítá s tím, že páteřní komunikace, která by měla dopravně obsluhovat všech budoucích 123 rodinných domů, bude prodloužená ulice Terezy Novákové. Pro uvažovanou změnu územního plánu spočívající v zástavbě plochy zahrádkářské kolonie jsou stávající obslužné komunikace jediné přístupové cesty, které nelze navíc zjednosměrnit.

Zástupce veřejnosti má za to, že již v dnešní době je ulice Terezy Novákové přetížena, kdy ji využívají všichni obyvatelé ulic Kubova, Lacinova, Ladova, K Západí. Dle předkládaného záměru změny územního plánu se počítá s výstavbou nových ulic, pracovních nazvaných Na vyhlídce, Pod lesem a V zahrádkách. Všechny tyto ulice jsou koncipovány jako slepé, tedy veškerá vozidla směřující do těchto ulic i z nich budou využívat ulici Terezy Novákové.

V samotné územní studii Lacinova – K Západí, SOD 4118052030, vypracované Ing. arch. Lubošem Františkem, Ph.D. (dále také jako „Územní studie“) vytýká předkládanému záměru, jako jeden ze stěžejních problémů právě prodloužení ulice Terezy Novákové. Problémem je i sklon komunikace, který by byl více než 10 %, což vylučuje možnost bezbariérového přístupu. Stěžejním problémem předkládaného záměru je potom vlastnické právo soukromých osob k pozemkům, přes které jediné a výlučně musí vést prodloužená ulice Terezy Novákové (k tomu blíže viz dále).

Územní studie sama je ohledně dopravní situace stávající i nadcházejí velice strohá. Její závěr obsažený v článku 9 (Závěry vyplývající z územní studie) nepřináší žádné závěrečné, věcně realizovatelné a uspokojivé řešení. Pouze mlží, když uvádí např., citují: *„Do jaké míry bude tato doprava zpětně ovlivňovat kvalitu života v území, bude souviset nejen s využitím území, ale také s aktuálním stavem dopravní infrastruktury a dělby dopravní práce.“*

Dále studie upozorňuje na vážný problém odkanalizování území, které je s ohledem na sklony terénu nutno řešit přečerpáváním a také na výtlač vodojemu, který je pro novou výstavbu nedostatečný.

Ad. 2. – předmětný záměr změny územního plánu zasahuje do ochranného pásma lesa

Předmětný záměr změny územního plánu počítá v některých místech s výstavbou rodinných domů ve vzdálenosti přibližně 20 m od hranice lesa. Podle zákona č. 289/1995 Sb., lesního zákona, je ke stavbě do 50 m od hranice lesa souhlasu příslušného orgánu státní správy lesů, který může svůj souhlas vázat na splnění podmínek. Není zcela zjevné, zda bude příslušný orgán státní správy lesů se záměrem souhlasit, zejména za situace, kdy les a vyhlídka na kopci Západ' jsou významnými krajinnými prvky oblasti, které se nad to nachází v ochranném pásmu letiště Medláanky. Plán výstavby se má realizovat na místě stávajících zahrádek, které sousedí s biotopem (ID segmentu 14530247, lesní plocha) s výskytem ptactva a lesní zvěře. Stávající uspořádání zahrádek tvoří součást biotopu na parcele č. 3752/1. Výstavbou by došlo k omezení volné plochy pro pohyb ptactva a drobné zvěře a tím i k oslabení lesního biotopu.

Ad. 3. - předmětný záměr výstavby nerespektuje krajinný ráz a vytváří nevhodný kontrast ve významném krajinném horizontu, jež tvoří kopec Západ'

Územní studie zástavby významného krajinného prvku, jež tvoří kopec Západ', svým necitlivým zásahem zcela ničí charakter předmětného území. Současně by došlo k narušení klidové oblasti, kterou toto území v dané lokalitě představuje. Výstavba by narušila charakter území, stabilizovaného přírodního zázemí ve výstavbě.

Ad. 4. – realizaci záměru brání vlastnická práva třetích osob (vlastnické právo k parc. č. 3759/1, 3761/2, 3757/1 a 3757/2 a dále parc. č. 3783/1); proces vyvlastnění nebude možno aplikovat

Územní studie vymezuje hlavní problém realizace záměru – prodloužení ulice Terezy Novákové – napojení návrhového území touto páteřní komunikací. Úprava šířky profilu pozemní komunikace bude vyžadovat zásah do soukromých pozemků. Jedná se zejména o pozemky parc. č. 3759/1, 3761/2, 3757/1 a 3757/2. Hranice řešeného území byla zpracovatelem rozšířena a upravena tak, aby tyto pozemky byly součástí řešeného území. Tyto pozemky jsou klíčové pro možnost zástavby, protože toto je jediné místo, kterým lze předmětné území dopravně napojit!

Předkládaný záměr nebude možno úspěšně realizovat, jelikož řešené území je ve vlastnictví desítek osob, jejichž pozemky protínají řešené území napříč celou jeho šíří. Zástupce veřejnosti sděluje Magistrátu města Brna, že vlastníci všech těchto pozemků, pokud je mu známo, nebudou ochotni jednat o výkupu ani směně svých nemovitých věcí.

Proces vyvlastnění v tomto případě rovněž nebude možno realizovat, jelikož jednou z podmínek pro jeho aplikaci je veřejný zájem. Za veřejný zájem dle ustálené judikatury (např. Usnesení Nejvyššího soudu ČR sp. zn. 28 Cdo 1857/2011 ze dne 16.5.2012) nelze považovat zpřístupnění pozemků pro soukromou osobu (např.

developeera) za situace, kdy vlastnické právo k nim získal v době, kdy k nim přístup zajištěn nebyl.

Ad. 5. – předmětný záměr změny územního plánu počítá s několikanásobným s několikanásobným navýšením indexu podlažní plochy (IPP)

V současné době platný územní plán města Brna počítá na území v těsné blízkosti řešeného území s hodnotami IPP 0,1 až 0,3.

V předkládaném záměru změny územního plánu je počítáno se stanovením IPP ve dvou hodnotách. V plochách s delšími parcelami je proto navržen reálný IPP = 0,6 a na pozemcích o menších plochách IPP = 0,8.

Tyto hodnoty ovšem několikanásobně překračují stávající hodnoty IPP, s nimiž územní plán města Brna počítá, což je v zásadním rozporu s ustálenou judikaturou (např. usnesení Nejvyššího správního soudu ČR, č.j. 1 AOS 2/2013-116, ze dne 17. 9. 2013), která stanoví IPP jako závazný regulativ prostorového uspořádání území.

Ad. 6. – porušování hlukových limitů

Část řešeného území je zasažená nadměrným hlukem z pozemní dopravy z ulice Hradecké a ze železnice. Ekvivalentní hladina akustického tlaku 50dB ve dne je znatelná podél lesa. Stromy lesa jako protihluková bariéra nestačí již dnešní době. Přesto Územní studie nepřináší žádné řešení této vzniklé situace a v tomto smyslu je zcela nedostatečná.

Ad. 7. – Magistrát města Brna by měl v rámci územního plánování dopředu přihlížet k naplnění podmínek pro vydávání rozhodnutí v územním či stavebním řízení

Dle ust. § 90 odst. 2 zákona č. 183/2006, Sb., o územním plánování a stavebním řádu, platí, že:

Stavební úřad posuzuje (pozn. v územním řízení) soulad s územně plánovací dokumentací a s cíli a úkoly územního plánování u stavebních záměrů, pro které se nevydává závazné stanovisko podle § 96b; stavební úřad ověří rovněž účinky budoucího užívání stavby, jde-li o stavby, které lze provést bez stavebního povolení nebo souhlasu s provedením ohlášeného stavebního záměru.

Správní orgán rozhodující o územním plánu tedy vytváří právní rámec pro rozhodování stavebních úřadů, kdy tyto se musejí územním plánem řídit a nemají správní pravomoc rozhodnoutou v rozporu s územním plánem. V souladu s aktuální evropskou judikaturou by naopak správní orgán rozhodující o územním plánu měl dopředu zvažovat naplnění podmínek pro vydávání rozhodnutí v územním či

stavebním řízení. V tomto případě konkrétně je třeba důsledně posuzovat zejména budoucí možnost realizace dopravní infrastruktury a možnost zajištění inženýrských sítí.

Ad. 8. – nerespektování pokynů pro zpracování návrhu územního plánu schválených zastupitelstvem Města Brna dne 16.6.2018 – zásah do stabilizovaného přírodního zázemí krajiny

Zastupitelstvo města Brna na svém zasedání konaném dne 19.6.2018 schválilo „pokyny pro zpracování návrhu územního plánu“ přičemž z předmětných pokynů vyplývá, že při tvorbě územního plánu je nezbytné respektovat již podaná stanoviska k vyhodnocení námitek občanů jednotlivých městských částí. Svazek č. 7 pak obsahuje vyhodnocení námitek dotýkajících se městské části Brno-Řečkovice.

Z řešení námitek je patrná snaha pořizovatele územního plánu (MMB) o zachování stávajícího charakteru zahradní lokality. Výslovně je uvedeno, že „*ve výkrese Krajinné a urbánní osnovy je území nad ulicí K Západi a Lacinovou součástí stabilizovaných ploch a pohledově významných ploch v kontaktu s nezastavitelným územím. Jedná se tedy o stabilizované přírodní zázemí v zástavbě, kde se nepředpokládá změna využití území oproti současnému stavu. Vzhledem k tomu není žádoucí plochu zahrádek vymezovat do zastavitelných ploch pro bydlení. Předmětná lokalita je ve všech variantách vymezena pro plochu zahrádek s možností zahradních chat. Přípustnost zahradních chat v plochách zahrádek byla v konceptu posouzena individuálně. Jejich parametry (do velikosti 25 m² zastavěné plochy a výšky 5 m) byly zvoleny s ohledem na estetická kritéria tak, aby nenarušily charakter území (krajinný ráz, pohledové dominanty), případně nevytvářely nevhodné kontrasty mezi typem zástavby a zeleným pásem zahrádek.*“

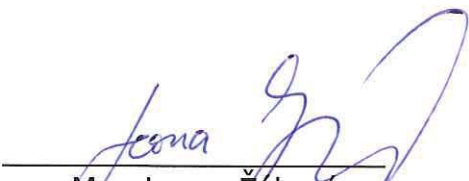
Předkládaný návrh územního plánu je v přímém rozporu se schválenými pokyny zastupitelstva i celkovou koncepcí předmětné lokality a jejího krajinného charakteru.

Ad. 8 – přihlídnutí k doporučení Rady města Brna přijaté dne 22.4.2020

Ze zápisu schůze Rady města Brna č. R8/081 konaném dne 22.4.2020 je patrné stanovisko směřující k zachování charakteru stávající lokality dle dosud platného územního plánu, a to právě u změny B108/150/Z, k.ú. Řečkovice, na ul. K Západi a Lacinova.

Výše uvedený rozsah námitek odůvodňuje závěr, že je nezbytné zachovat stávající rozsah využití lokality při zachování zemědělského půdního fondu.

V Brně dne 29.6.2020


Mgr. Leona Žáková
zástupce veřejnosti

P052

MAGISTRÁT MĚSTA BRNA Odbor územního plánování a rozvoje
Došlo: - 1 -07- 2020
Č.j. MMB: 0240310
Přil.:

V Brně dne 18. 6. 2020

MAGISTRÁT MĚSTA BRNA	
podatelna	20
šíslo dne	30 -06- 2020
MMB:	

Magistrát města Brna
Odbor územního plánování a rozvoje
Kounicova 67
601 67 Brno

EV
IV

Statutární město Brno
Magistrát města Brna

MMB/0270310/2020

listy: 3 přílohy: 1
druh: 24x Seznam občanů



mmb1es7739440c Doručeno: 30.06.2020

k č.j. MMB/0202272/2020

Věc: Věcně shodné připomínky návrhu Územního plánu města Brna včetně vyhodnocení vlivu na udržitelný rozvoj území

veřejná vyhláška č.j. MMB/0202272/2020 o oznámení veřejného projednání návrhu Územního plánu města Brna včetně vyhodnocení vlivu na udržitelný rozvoj území ze dne 21.5.2020 část Lacinova – K Západí, k.ú. Řečkovice

My, níže uvedení a podepsaní občané uplatňujeme věcně shodné připomínky k návrhu Územního plánu města Brna včetně vyhodnocení vlivu na udržitelný rozvoj území a současně na základě ust. § 23 zákona č. 183/2006 Sb., o územním plánování a stavebním řádu (stavební zákon), ve znění pozdějších právních předpisů, tímto

zmocňujeme jako svého zástupce veřejnosti

paní Mgr. Leonu Žákovou, nar. 28. dubna 1974, bytem Marie Steyskalové 686/38, 616 00 Brno.

Věcně shodné připomínky k návrhu Územního plánu města Brna včetně vyhodnocení vlivu na udržitelný rozvoj území zní takto:

Dle veřejné vyhlášky č. j. MMB/ MMB/0202272/2020 ze dne 21.5. 2020 proběhne dne 22. a 23. 6. 2020 veřejné projednání návrhu Územního plánu města Brno včetně vyhodnocení vlivu na udržitelný rozvoj města.

K tomuto návrhu uplatňujeme následující věcně shodné připomínky:

- 1. dopravní infrastruktura cílové oblasti je přetížena již v dnešní době, realizace předmětného záměru změny územního plánu tuto situaci neřeší, ba naopak ji ještě umocňuje, existující problém s výtlakem a odkanalizováním území;**
- 2. předmětný záměr územního plánu zasahuje do ochranného pásma lesa;**

3. **předmětný záměr výstavby nerespektuje krajinný ráz a vytváří nevhodný kontrast ve významném krajinném horizontu, jež tvoří kopec Západ'.**
4. **realizaci záměru brání vlastnická práva třetích osob (zejména vlastnické právo k parc. č. 3759/1, 3761/2, 3757/1 a 3757/2); proces vyvlastnění nebude možno aplikovat;**
5. **předmětný záměr změny územního plánu počítá s několikanásobným navýšením indexu podlažní plochy (IPP);**
6. **předmětný záměr změny územního plánu uznává porušování hlukových limitů a nenavrhuje řešení;**
7. **Magistrát města Brna by měl v rámci územního plánování dopředu přihlížet k naplnění podmínek pro vydávání rozhodnutí v územním či stavebním řízení;**
8. **nerespektování pokynů pro zpracování návrhu územního plánu schválených zastupitelstvem Města Brna dne 16.6.2018;**
9. **přihlédnutí k doporučení Rady města Brna přijaté dne 22.4.2020.**

Bližší zdůvodnění námitek:

Ad. 1. - dopravní infrastruktura cílové oblasti je přetížena již v dnešní době, realizace předmětného záměru změny územního plánu tuto situaci neřeší, ba naopak ji ještě umocňuje, existující problém s výtlakem vodojemu a odkanalizováním území;

Stávající zástavba rodinných domů při ulici Kubova, Ladova, Lacinova a K Západí v Brně v městské části Řečkovice je dopravně napojena na průsečnou křižovatku ul. Terezy Novákové a Žilkovu. Připojení je provedeno kolmo z průsečné křižovatky místní obslužnou komunikací, dvoupruhovou obousměrnou, základní šířky 6,00 m. Komunikace je lemována zčásti oboustranným chodníkem, v některých úsecích je chodník veden pouze z jedné strany silnice.

Ul. K Západí je již řešena v režimu "obytné zóny", tzn. bez chodníků, profil komunikace je společný pro pohyb chodců i automobilů.

Komplex stávajících rodinných domů byl vybudován cca před 35–40 lety, v době, kdy nebyl stupeň automobilizace na dnešní úrovni a kdy nebyly důsledně vyžadovány normové požadavky ČSN 73 6110 Projektování místních komunikací v části "dopravy v klidu".

Zástavbu tvoří převážně dvoupodlažní rodinné domy, tzn. dvě bytové jednotky do 100 m², nebo jeden byt plochy nad 100 m². Podle zmíněné normy na každý takový dům je potřeba do 3 míst pro zajištění odstavných a parkovacích stání. Většina domů má jednu garáž a zbytek potřeby odstavení vlastního vozidla, případně návštěvy, zajišťuje profil stávajícího uličního prostoru. Auta stojící na komunikaci, nebo částečně na chodníku, zužují profil komunikace a už dnes je složité nalézt pro parkování svého dalšího, např. služebního automobilu nějaké stání.

Předkládaný záměr změny územního plánu počítá s tím, že páteřní komunikace, která by měla dopravně obsluhovat všech budoucích 123 rodinných domů, bude prodloužená ulice Terezy Novákové. Pro uvažovanou změnu územního plánu spočívající v zástavbě plochy zahrádkářské kolonie jsou stávající obslužné komunikace jediné přístupové cesty, které nelze navíc zjednosměrnit.

Zástupce veřejnosti má za to, že již v dnešní době je ulice Terezy Novákové přetížena, kdy ji využívají všichni obyvatelé ulic Kubova, Lacinova, Ladova, K Západí. Dle předkládaného záměru změny územního plánu se počítá s výstavbou nových ulic, pracovních nazvaných Na vyhlídce, Pod lesem a V zahrádkách. Všechny tyto ulice jsou koncipovány jako slepé, tedy veškerá vozidla směřující do těchto ulic i z nich budou využívat ulici Terezy Novákové.

V samotné územní studii Lacinova – K Západí, SOD 4118052030, vypracované Ing. arch. Lubošem Františkem, Ph.D. (dále také jako „Územní studie“) vytýká předkládanému záměru, jako jeden ze stěžejních problémů právě prodloužení ulice Terezy Novákové. Problémem je i sklon komunikace, který by byl více než 10 %, což vylučuje možnost bezbariérového přístupu. Stěžejním problémem předkládaného záměru je potom vlastnické právo soukromých osob k pozemkům, přes které jediné a výlučně musí vést prodloužená ulice Terezy Novákové (k tomu blíže viz dále).

Územní studie sama je ohledně dopravní situace stávající i nadcházejí velice strohá. Její závěr obsažený v článku 9 (Závěry vyplývající z územní studie) nepřináší žádné závěrečné, věcně realizovatelné a uspokojivé řešení. Pouze mlží, když uvádí např., cituji: *„Do jaké míry bude tato doprava zpětně ovlivňovat kvalitu života v území, bude souviset nejen s využitím území, ale také s aktuálním stavem dopravní infrastruktury a dělby dopravní práce.“*

Dále studie upozorňuje na vážný problém odkanalizování území, které je s ohledem na sklony terénu nutno řešit přečerpáváním a také na výtlač vodojemu, který je pro novou výstavbu nedostatečný.

Ad. 2. – předmětný záměr změny územního plánu zasahuje do ochranného pásma lesa

Předmětný záměr změny územního plánu počítá v některých místech s výstavbou rodinných domů ve vzdálenosti přibližně 20 m od hranice lesa. Podle zákona č. 289/1995 Sb., lesního zákona, je ke stavbě do 50 m od hranice lesa souhlasu příslušného orgánu státní správy lesů, který může svůj souhlas vázat na splnění podmínek. Není zcela zjevné, zda bude příslušný orgán státní správy lesů se záměrem souhlasit, zejména za situace, kdy les a vyhlídka na kopci Západí jsou významnými krajinnými prvky oblasti, které se nad to nachází v ochranném pásmu letiště Medlánský. Plán výstavby se má realizovat na místě stávajících zahrádek, které sousedí s biotopem (ID segmentu 14530247, lesní plocha) s výskytem ptactva a lesní zvěře. Stávající uspořádání zahrádek tvoří součást biotopu na parcele č. 3752/1. Výstavbou by došlo k omezení volné plochy pro pohyb ptactva a drobné zvěře a tím i k oslabení lesního biotopu.

Ad. 3. - předmětný záměr výstavby nerespektuje krajinný ráz a vytváří nevhodný kontrast ve významném krajinném horizontu, jež tvoří kopec Západ'

Územní studie zástavby významného krajinného prvku, jež tvoří kopec Západ', svým necitlivým zásahem zcela ničí charakter předmětného území. Současně by došlo k narušení klidové oblasti, kterou toto území v dané lokalitě představuje. Výstavba by narušila charakter území, stabilizovaného přírodního zázemí ve výstavbě.

Ad. 4. – realizaci záměru brání vlastnická práva třetích osob (vlastnické právo k parc. č. 3759/1, 3761/2, 3757/1 a 3757/2 a dále parc. č. 3783/1); proces vyvlastnění nebude možno aplikovat

Územní studie vymezuje hlavní problém realizace záměru – prodloužení ulice Terezy Novákové – napojení návrhového území touto páteří komunikací. Úprava šířky profilu pozemní komunikace bude vyžadovat zásah do soukromých pozemků. Jedná se zejména o pozemky parc. č. 3759/1, 3761/2, 3757/1 a 3757/2. Hranice řešeného území byla zpracovatelem rozšířena a upravena tak, aby tyto pozemky byly součástí řešeného území. Tyto pozemky jsou klíčové pro možnost zástavby, protože toto je jediné místo, kterým lze předmětné území dopravně napojit!

Předkládaný záměr nebude možno úspěšně realizovat, jelikož řešené území je ve vlastnictví desítek osob, jejichž pozemky protínají řešené území napříč celou jeho šíří. Zástupce veřejnosti sděluje Magistrátu města Brna, že vlastníci všech těchto pozemků, pokud je mu známo, nebudou ochotni jednat o výkupu ani směně svých nemovitých věcí.

Proces vyvlastnění v tomto případě rovněž nebude možno realizovat, jelikož jednou z podmínek pro jeho aplikaci je veřejný zájem. Za veřejný zájem dle ustálené judikatury (např. Usnesení Nejvyššího soudu ČR sp. zn. 28 Cdo 1857/2011 ze dne 16.5.2012) nelze považovat zpřístupnění pozemků pro soukromou osobu (např. developera) za situace, kdy vlastnické právo k nim získal v době, kdy k nim přístup zajištěn nebyl.

Ad. 5. – předmětný záměr změny územního plánu počítá s několikanásobným s několikanásobným navýšením indexu podlažní plochy (IPP)

V současné době platný územní plán města Brna počítá na území v těsné blízkosti řešeného území s hodnotami IPP 0,1 až 0,3.

V předkládaném záměru změny územního plánu je počítáno se stanovením IPP ve dvou hodnotách. V plochách s delšími parcelami je proto navržen reálný IPP = 0,6 a na pozemcích o menších plochách IPP = 0,8.

Tyto hodnoty ovšem několikanásobně překračují stávající hodnoty IPP, s nimiž územní plán města Brna počítá, což je v zásadním rozporu s ustálenou judikaturou

(např. usnesení Nejvyššího správního soudu ČR, č.j. 1 AOS 2/2013-116, ze dne 17. 9. 2013), která stanoví IPP jako závazný regulativ prostorového uspořádání území.

Ad. 6. – porušování hlukových limitů

Část řešeného území je zasažena nadměrným hlukem z pozemní dopravy z ulice Hradecké a ze železnice. Ekvivalentní hladina akustického tlaku 50dB ve dne je znatelná podél lesa. Stromy lesa jako protihluková bariéra nestačí již dnešní době. Přesto Územní studie nepřináší žádné řešení této vzniklé situace a v tomto smyslu je zcela nedostatečná.

Ad. 7. – Magistrát města Brna by měl v rámci územního plánování dopředu přihlížet k naplnění podmínek pro vydávání rozhodnutí v územním či stavebním řízení

Dle ust. § 90 odst. 2 zákona č. 183/2006, Sb., o územním plánování a stavebním řádu, platí, že:

Stavební úřad posuzuje (pozn. v územním řízení) soulad s územně plánovací dokumentací a s cíli a úkoly územního plánování u stavebních záměrů, pro které se nevydává závazné stanovisko podle § 96b; stavební úřad ověří rovněž účinky budoucího užívání stavby, jde-li o stavby, které lze provést bez stavebního povolení nebo souhlasu s provedením ohlášeného stavebního záměru.

Správní orgán rozhodující o územním plánu tedy vytváří právní rámec pro rozhodování stavebních úřadů, kdy tyto se musejí územním plánem řídit a nemají správní pravomoc rozhodnout v rozporu s územním plánem. V souladu s aktuální evropskou judikaturou by naopak správní orgán rozhodující o územním plánu měl dopředu zvažovat naplnění podmínek pro vydávání rozhodnutí v územním či stavebním řízení. V tomto případě konkrétně je třeba důsledně posuzovat zejména budoucí možnost realizace dopravní infrastruktury a možnost zajištění inženýrských sítí.

Ad. 8. – nerespektování pokynů pro zpracování návrhu územního plánu schválených zastupitelstvem Města Brna dne 16.6.2018 – zásah do stabilizovaného přírodního zázemí krajiny

Zastupitelstvo města Brna na svém zasedání konaném dne 19.6.2018 schválilo „pokyny pro zpracování návrhu územního plánu“ přičemž z předmětných pokynů vyplývá, že při tvorbě územního plánu je nezbytné respektovat již podaná stanoviska k vyhodnocení námitek občanů jednotlivých městských částí. Svazek č. 7 pak obsahuje vyhodnocení námitek dotýkajících se městské části Brno-Řečkovice.

Z řešení námitek je patrná snaha pořizovatele územního plánu (MMB) o zachování stávajícího charakteru zahradní lokality. Výslovně je uvedeno, že „ve výkrese *Krajinné a urbánní osnovy je území nad ulicí K Západi a Lacinovou součástí stabilizovaných*

ploch a pohledově významných ploch v kontaktu s nezastavitelným územím. Jedná se tedy o stabilizované přírodní zázemí v zástavbě, kde se nepředpokládá změna využití území oproti současnému stavu. Vzhledem k tomu není žádoucí plochu zahrádek vymezovat do zastavitelných ploch pro bydlení. Předmětná lokalita je ve všech variantách vymezena pro plochu zahrádek s možností zahradních chat. Přípustnost zahradních chat v plochách zahrádek byla v konceptu posouzena individuálně. Jejich parametry (do velikosti 25 m² zastavěné plochy a výšky 5 m) byly zvoleny s ohledem na estetická kritéria tak, aby nenarušily charakter území (krajinný ráz, pohledové dominanty), případně nevytvářely nevhodné kontrasty mezi typem zástavby a zeleným pásem zahrádek."

Předkládaný návrh územního plánu je v přímém rozporu se schválenými pokyny zastupitelstva i celkovou koncepcí předmětné lokality a jejího krajinného charakteru.

Ad. 8 – přihlídnutí k doporučení Rady města Brna přijaté dne 22.4.2020

Ze zápisu schůze Rady města Brna č. R8/081 konaném dne 22.4.2020 je patrné stanovisko směřující k zachování charakteru stávající lokality dle dosud platného územního plánu, a to právě u změny B108/150/Z, k.ú. Řečkovice, na ul. K Západí a Lacinova.

Výše uvedený rozsah námitek odůvodňuje závěr, že je nezbytné zachovat stávající rozsah využití lokality při zachování zemědělského půdního fondu.

Zmocnění zástupce veřejnosti

V souladu s ust. § 23 zákona č. 183/2006 Sb., o územním plánování a stavebním řádu (stavební zákon), níže uvedené a podepsané osoby, které uplatňují věcně shodné připomínky k návrhu Územního plánu města Brna včetně vyhodnocení vlivu na udržitelný rozvoj území prohlašují, že zmocňují paní Mgr. Leonu Žákovou, nar. 28. dubna 1974, bytem Marie Steyskalové 686/38, 616 00 Brno, aby je zastupovala jako zástupce veřejnosti při podávání námitek k návrhu Územního plánu města Brna včetně vyhodnocení vlivu na udržitelný rozvoj území na základě věcně shodných připomínek, a aby je projednala podle stavebního zákona.

Přijetí zmocnění

Toto zmocnění přijímám.

V Brně dne 18. 6. 2020.



Mgr. Leona Žáková
nar. 28. dubna 1974

bytem Marie Steyskalové 686/38, 616 00 Brno

Seznam občanů města Brna, kteří uplatňují věcně shodné připomínky k návrhu Územního plánu města Brna včetně vyhodnocení vlivu na udržitelný rozvoj území a zmocňují zástupce veřejnosti paní Mgr. Leonu Žákovou, nar. 28. dubna 1974, bytem Marie Steyskalové 686/38, 616 00 Brno

JMÉNO, PŘÍJMENÍ (TISKACÍM PÍSMEM)	ADRESA	PODPIS
LUC. JANA SYNKOVÁ	LACÍNOVA 32 Brno	<i>[Signature]</i>
Romana BARTOŠOVÁ	LACÍNOVA 24 Brno	<i>[Signature]</i>
VACLAV KOLAŘ	LACÍNOVA 24 Brno	<i>[Signature]</i>
Michal ŽAK	Poděbradova 71 Brno	<i>[Signature]</i>
	Brno	
	Brno	
	Brno	
	Brno	
	Brno	
	Brno	
	Brno	
	Brno	
	Brno	
	Brno	
	Brno	
	Brno	
	Brno	
	Brno	
	Brno	

U shody jmen na stejné adrese uveďte za příjmení rok narození, prosím!

MMB/0270298/2020

Námítka č.1

Výrok:

Námítce se vyhovuje částečně.

Odůvodnění:

Požadavek na omezení rozsahu rozvojové lokality R-4 pouze pro území nad ulicí Lacinova po vodojem uplatnila v připomínce MČ Brno - Řečkovice a Mokrá Hora. Pořizovatel požadavek akceptuje a dává v tomto smyslu pokyn. Tím je zčásti vyhověno i námítce, a to v rozsahu území nad zástavbou v ulici K Západí, které bude ponecháno jako funkční plocha zahrádek (I) s územní rezervou pro bydlení.

Podkladem pro návrh nového ÚP v lokalitě R-4 byla pořizená Územní studie (ÚS) Lacinova - K Západí (2018). ÚS ověřila komplexnost návrhu, v souladu s cíli a úkoly územního plánování, proto řešení z ÚS nový ÚP převzal jako cílové řešení do lokality R-4.

Na základě výsledků projednání návrhu ÚP bude omezen navržený rozsah lokality R-4 a využití pro rozvoj bydlení redukováno pouze do oblasti nad ulicí Lacinova. V této části území (nad ulicí Lacinova) tím není námítce vyhověno.

K věcnému obsahu námítky: Zatížení navazujícího území a stávající komunikační sítě nově generovanou dopravou byla prověřena v ÚS jako možná. Potřeby na dopravu včetně dopravy v klidu byly ověřeny a navrženy v ÚS v parametrech dle ČSN. Taktéž ÚS řešila hospodaření s vodou a odkanalizování pro celé území, napojení nových sítí na stávající systém ověřila jako možné, posílení vodovodu vyžaduje vybudování tlakové stanice.

Věcná podstata způsobů vypořádání předmětného podání zůstává nadále relevantní, přestože návrh nového územního plánu města Brna prošel přepracováním s ohledem na Pokyny ZMB z roku 2022 a byl uveden do jednotného standardu ÚPD dle stavebního zákona a jeho prováděcích předpisů. Výše uvedené texty je tedy nutno chápat také ve smyslu těchto úprav.

Vyhodnocení doplňujeme o informaci, že v Návrhu nového UP 2024 v daném území došlo na základě konkrétního požadavku určeného zastupitele, který u pořizovatele uplatnil dopisem ze dne 18.9.2023, k vypuštění územní rezervy B-14 (původní rozvojová lokalita R-4 Řečkovice).

Námítka č.2

Výrok:

Námítce se nevyhovuje.

Odůvodnění:

OP lesa slouží pro ochranu zájmů lesa a uplatnit jej mohou jak správce z pozice dotčeného orgánu, tak vlastník u jakéhokoliv stavebního záměru v rámci územního řízení.

Územní studie (podklad pro Návrh nového ÚP) prověřila zástavbu v blízkosti lesa, ve sníženém rozsahu OP. Pokud bude v následných povolovacích řízeních některým ze subjektů uplatněn větší rozsah OP, bude muset zůstat bez stavebního využití větší část území (část pozemků). Byť ÚP zde vymezuje plochu stavební, váže se na ni limit, který může být uplatněn v plném rozsahu, nebo ve zmenšeném rozsahu. Územní plán neumísťuje stavby, proto nemůže být limit uplatněn v rámci projednání Návrhu ÚP.

Další k řešení v lokalitě R-4 pro úpravu návrhu nového ÚP je uvedeno u Odůvodnění námítky č. 1.

Věcná podstata způsobů vypořádání předmětného podání zůstává nadále relevantní, přestože návrh nového územního plánu města Brna prošel přepracováním s ohledem na Pokyny ZMB z roku 2022 a byl uveden do jednotného standardu ÚPD dle stavebního zákona a jeho prováděcích předpisů. Výše uvedené texty je tedy nutno chápat také ve smyslu těchto úprav.

Námítka č.3

Výrok:

Námítce se nevyhovuje.

Odůvodnění:

Předmětem projednání byl Návrh nového územního plánu v rozsahu stanovených regulativů prostorového uspořádání, nikoliv územní studie, ke které se vztahuje věcný obsah námítky vůči krajinnému rázu.

Další k řešení v lokalitě R-4 pro úpravu návrhu nového ÚP je uvedeno u Odůvodnění námítky č. 1.

Věcná podstata způsobů vypořádání předmětného podání zůstává nadále relevantní, přestože návrh nového územního plánu města Brna prošel přepracováním s ohledem na Pokyny ZMB z roku 2022 a byl uveden do jednotného standardu ÚPD dle stavebního zákona a jeho prováděcích předpisů. Výše uvedené texty je tedy nutno chápat také ve smyslu těchto úprav.

Námítka č.4

Výrok:

Námítce se vyhovuje.

Odůvodnění:

Předmětem projednání byl Návrh nového územního plánu, který žádné vyvlastnění pozemků v dané lokalitě nevyžaduje. Tím je námítce vyhověno.

Věcná podstata způsobů vypořádání předmětného podání zůstává nadále relevantní, přestože návrh nového územního plánu města Brna prošel přepracováním s ohledem na Pokyny ZMB z roku 2022 a byl uveden do jednotného standardu ÚPD dle stavebního zákona a jeho prováděcích předpisů. Výše uvedené texty je tedy nutno chápat také ve smyslu těchto úprav.

Námítka č.5

Výrok:

Námítce se nevyhovuje.

Odůvodnění:

Území zahrádek, zahrnutých do rozvojové lokality ozn. R-4 určené pro bydlení v rezidenční nízkopodlažní zástavbě, navazuje na stabilizovaná území se zástavbou rodinnými domy, pro která platný ÚPmB indexy podlažních ploch nestanovuje. Skutečná míra využití stabilizovaného území s rodinnými domy není známa, proto ji nelze srovnávat. Nový územní plán ani s hodnotami indexů podlažních ploch (IPP) nepracuje, prostorovou strukturu stanovuje jinými regulativy.

Hodnoty IPP nebyly předmětem projednání Návrhu nového ÚP, a proto k nim nelze uplatňovat námítku. Rozvojová lokalita je určena pro rodinnou nízkopodlažní zástavbu s prostorovou specifikací "r2", tj. pro zástavbu obdobného charakteru jako je dnes v ulicích Lacinova, Ladova, K Západí.

Další k řešení v lokalitě R-4 pro úpravu návrhu nového ÚP je uvedeno u Odůvodnění námítky č. 1.

Věcná podstata způsobů vypořádání předmětného podání zůstává nadále relevantní, přestože návrh nového územního plánu města Brna prošel přepracováním s ohledem na Pokyny ZMB z roku 2022 a byl uveden do jednotného standardu ÚPD dle stavebního zákona a jeho prováděcích předpisů. Výše uvedené texty je tedy nutno chápat také ve smyslu těchto úprav.

Námítka č.6

Výrok:

Námítce se nevyhovuje.

Odůvodnění:

V rámci podání předkladatel zmiňuje stávající nadměrný hluk z pozemní dopravy z ulice Hradecké a ze železnice. Pořizovatel ÚP v této věci konstatuje, že pro každý nově umísťovaný záměr do území platí povinnost dodržení zákonných limitů (hluk, prašnost) v oblasti ochrany zdraví a životního prostředí.

Měření hluku ani vypracování hlukové studie na úrovni zpracování územních plánů není prováděno vzhledem k neznalosti realizovaných záměrů v řešených plochách ani konkrétního projektového řešení uvažované zástavby v souvislostech.

Vliv záměru na kvalitu ovzduší a hlukovou situaci je třeba vyhodnotit v následných správních řízeních (např. v režimu posuzování vlivů záměru na životní prostředí – EIA, řízení o umístění a povolení stavby) předkládaných na příslušné správní úřady, a to ve fázi přípravy a povolování stavebních záměrů, kdy jsou již známy jejich konkrétní parametry.

Věcná podstata způsobů vypořádání předmětného podání zůstává nadále relevantní, přestože návrh nového územního plánu města Brna prošel přepracováním s ohledem na Pokyny ZMB z roku 2022 a byl uveden do jednotného standardu ÚPD dle stavebního zákona a jeho prováděcích předpisů. Výše uvedené texty je tedy nutno chápat také ve smyslu těchto úprav.

Námítka č.7

Výrok:

Námítce se nevyhovuje.

Odůvodnění:

Dle § 43 odst. 5 stavebního zákona je územní plán závazný mj. pro rozhodování v území, zejména pro vydávání územních rozhodnutí a ze svojí podstaty je tedy "nadřazen" rozhodnutím v územních a stavebních řízeních, z čehož plyne, že nelze dovozovat podobu územního plánu na základě možné podoby navazujících řízení. Řešení konkrétních stavebních záměrů je nad podrobnost územního plánu a bude předmětem posouzení teprve v případných budoucích územních a stavebních řízeních, jejichž charakter nelze dopředu predikovat. Výsledné uspořádání území zapracované do návrhu územního plánu bylo přijato mj. v souladu se stanovisky dotčených orgánů, oprávněných investorů a schválenou ÚS. Potenciální stavební záměry vztahující se například k dopravní a technické infrastruktuře, které budou v souladu s návrhem ÚPmB, proto pořizovatel nespatřuje jako problematické.

Věcná podstata způsobů vypořádání předmětného podání zůstává nadále relevantní, přestože návrh nového územního plánu města Brna prošel přepracováním s ohledem na Pokyny ZMB z roku 2022 a byl uveden do jednotného standardu ÚPD dle stavebního zákona a jeho prováděcích předpisů. Výše uvedené texty je tedy nutno chápat také ve smyslu těchto úprav.

Námítka č.8

Výrok:

Námítce se nevyhovuje.

Odůvodnění:

Návrh ÚPmB není v rozporu se schválenými pokyny ZMB, neboť stávající charakter území zůstane v hlavních parametrech zachován. Řešení prostorového uspořádání bylo zpracováno mj. na základě schválené ÚS a po konzultaci s příslušnými dotčenými orgány a zástupci samosprávy. Námítce je z části vyhověno v bodě 1, a to v rozsahu území nad zástavbou v ulici K Západi, které bude ponecháno jako funkční plocha zahrádek s územní rezervou pro bydlení. V námítce č. 1 je rovněž podrobněji rozvedeno odůvodnění výsledného věcného řešení týkající se uspořádání tohoto území.

Věcná podstata způsobů vypořádání předmětného podání zůstává nadále relevantní, přestože návrh nového územního plánu města Brna prošel přepracováním s ohledem na Pokyny ZMB z roku 2022 a byl uveden do jednotného standardu ÚPD dle stavebního zákona a jeho prováděcích předpisů. Výše uvedené texty je tedy nutno chápat také ve smyslu těchto úprav.

Námítka č.9

Výrok:

Námítce se nevyhovuje.

Odůvodnění:

Uvedený typ usnesení RMB má pro pořizovatele pouze doporučující charakter. Předmětné usnesení se vztahuje k jinému řízení o vydání odlišné územně plánovací dokumentace, kterou docházelo ke změně současného územního plánu. Pro pořizování návrhu nového ÚPmB proto zmíněné hlasování RMB není relevantní.

Věcná podstata způsobů vypořádání předmětného podání zůstává nadále relevantní, přestože návrh nového územního plánu města Brna prošel přepracováním s ohledem na Pokyny ZMB z roku 2022 a byl uveden do jednotného standardu ÚPD dle stavebního zákona a jeho prováděcích předpisů. Výše uvedené texty je tedy nutno chápat také ve smyslu těchto úprav.

Magistrát města Brna
Odbor územního plánování a rozvoje
Kounicova 67
601 67 Brno

7645

Statutární město Brno

Doručeno: 30.06.2020

MMB/0270302/2020

listy: přílohy: 2

druh: li/sv:



mmh1e<7739437f.

V Brně dne 25.6.2020

Podatel: Občanské sdružení Židenice prto občany, spolek, sídlo: 615 00 Brno, Škrochova 22,
IČO: 27002829

Věc: Přípomínky k Návrhu Územního plánu města Brna z března 2020

K jednotlivým částem výše uvedené dokumentace máme tyto připomínky:

1) Ad Závazná textová část ÚPmB

Prolog.

1.1. Základní principy současného města.

1 Neobsahují vyšší kvality (hodnoty) v hierarchické struktuře (v podobě stromu cílů Návrhu územního plánu, dále jen NÚP), ze které by byly jednoznačně patrné jednotlivé úrovně hodnot. Tedy např. zdraví obyvatel ve smyslu definice WHO (zdraví jako stav úplné fyzické, psychické a sociální pohody), které by bylo desagregováno do nižších cílů s indikátory charakterizující tento cíl a míru jeho naplnění. Tím se logicky dostaneme ke kvalitě ŽP, potřeb obyvatel v celé škále uspokojovaných v organizmu města, skutečné potřeby dopravy, prostorových nároků apod. V této výchozí a určující kapitole jsou však uváděny jako základní principy spíše odvozené, druhořadé hodnoty.

2 1.2. V Návrhu ÚPmB není patrné, že by byla použita **metoda cílově programového řízení** se stanovením cílové funkce Návrhu ÚPmB a její desagregace na nižší úrovně se souhrnným popisem stupně plnění jednotlivých funkcí v porovnání stávajícího územního plánu a Návrhu nového územního plánu. Tak by bylo patrné, zda je Návrh kvalitativně vyšším stupněm ve vývoji brněnských územ. plánů.

Ad) Pojmy, str. 12

Připomínky ke zpřesnění pojmů podáváme z důvodu předcházení sporů při výkladu ustanovení NÚP. Není možné definice v oblasti stavebního práva a projektování libovolně měnit, neboť vymezení ploch a druhů staveb navazuje na statistiku v této oblasti a nejednotnost v pojmosloví by vedla k chybnému výkaznictví a tím i zavádějícím údajům sloužícím pro případnou analytickou činnost a z ní vyplývajících rozhodnutí. **Definice obsažené v normách větší právní síly, než má NÚP nutno upravit podle těchto norem:**

3 1.3. Jakou právní závaznost mají jmenované pojmy ve vztahu k platné vyhl. MMB č. 2/ o závazných částech ÚPmB, Regulativy pro uspoř. území..? Stanou závaznými až po schválení NÚP? Pojmy, které se liší od stavebního zákona musí být uvedeny do souladu s ním, neboť je normou vyšší právní síly. Rozpory v pojmech jsou patrné z následujících připomínek:

4 1.4. Blok – z definice se jedná o území (plochu), přičemž v obecném smyslu se blokem rozumí typ zástavby (blokové). Jaký je potom rozdíl této definice s definicí plochy? Nutno upřesnit.

5 1.5. Budova - definice je ve vyhl 268/2009 Sb. o technických požadavcích na stavby, část I §3, písm. a) „...se rozumí budovou nadzemní stavba včetně její podzemní části prostorově

5 soustředěná a navenek převážně uzavřená obvodovými stěnami a střešní konstrukcí“. 5 Vynechání podtržené části je nesprávné. NÚP dát do souladu s vyhláškou.

6 1.6. Plocha (např. základní plocha). Znamená to, že plocha i základní plocha jsou totožné 6 pojmy? Přídavné jméno „základní“ znamená zpřesnění (blížejší určení druhu plochy) proto logicky nemohou být tyto pojmy totožné a měly by mít každá svou definici. Přitom podle stavebního zákona č. 183/2006 Sb. část I §2, základní pojmy, písm. g) se „...plochou rozumí část území tvořená jedním či více pozemky nebo jejich částí, která je vymezena v politice územního rozvoje, zásadách územního rozvoje nebo územním plánu, popřípadě v územně plánovacích podkladech s ohledem na stávající nebo požadovaný způsob jejího využití a její význam“. Nutno dát do souladu.

7 1.7. Doplňující využití, poslední věta: V případě pochybností je třeba 7 přihlédnout k metropolitnímu charakteru sídlištního celku Brna. Vzhledem k závažnosti pojmu ve výkladu smyslu ustanovení NÚP nutno "metropolitní charakter" sídlištního celku zpřesnit odkazem na normu či materiál v němž je podrobněji popsán. Jinak může být definice předmětem závažných sporů účastníků řízení.

8 1.8. Dopravní infrastrukturou se podle NÚP rozumí: 8 - stavby a zařízení pozemních komunikací, drah, letišť, vodních cest (včetně nezbytných souvisejících objektů), Tato formulace zavádí k chápání pojmu dopravní infrastruktury jako staveb a zařízení, nikoliv vlastní komunikace, železniční stanice, vodní cesty (řeky, kanálu, přehradního jezera) v rozporu s vyhl. 501/2006 Sb. O obecných technických požadavcích na využívání území, §9 plocha dopravní infrastruktury. Rozumí se, že dopravní infrastruktura stojí na plochách pro infrastrukturu. - Do dopravní infrastruktury nespádají, pokud nejsou uvedeny v přípustném nebo podmíněně přípustném využití samostatně (výslovně): vozovny, depa, servisní a opravárenské provozovny, čerpací stanice pohonných hmot a doplňkové služby pro motoristy (např. motely a pod.). Vyjma motelů sloužícím motoristům, které jsou podle vyhl. 501/2006 Sb., o obecných technických požadavcích na využívání území, §2, písm. c 2 stavbou pro bydlení, ostatní jmenované stavby jsou podle § 91 součástí ploch dopravní infrastruktury, tedy i dopravní infrastruktury samé.

V této kapitole není odlišena doprava jednostopých motorových vozidel (motokola, elektrokola, elektrokoloběžky) a doprava pěší a cyklo doprava, které by měly z mnoha důvodů nabývat na významu.

9 1.9. Dostavby 9 Nově vytvořený termín s částečně převzatým textem ze stavebního zákona č. 183/2006 Sb. část I, §2 základní pojmy, odst.5) změna dokončené stavby, a doplněným o „zástavbu proluk nebo doplnění stávající zástavby“. Termín je snad vhodný pro volný popis budoucí výstavby, ale zahrnuje několik rozdílných kategorií staveb – rekonstrukce stávajících staveb formou nástavby a přístavby či modernizace stavby, změn nové stavby před dokončením (nástavba či přístavba) a nové stavby v prolukách či volně stojící v blokové či volné zástavbě.

1 1.10. Charakter území 0 Ve stavebním zákoně a předpisech souvisejících jsme nenašli definici charakteru území. Pojem sám se vyskytuje v § 90 písm. a) stavebního zákona. Z definicí nalezených v judikatuře NSS, metodikách MMR a ÚUR, případně jiných metodických materiálů uvádíme definice, které by mohly být vodítkem pro definici NUP:

- Z metodického pokynu Jihočeského KÚ uvádíme tuto definici: „Charakter území je dán morfologií terénu, charakterem vodotečí, vodních ploch, vegetačního krytu, osídlení a charakterem dalších civilizačních prvků“ s odkazem na publikaci Vorel,

1
0

R. Bukáček, P. Matějka, M. Culík, P. Sklenička: Posouzení vlivu navrhované stavby, činnosti nebo změny využití území na krajinný ráz.

- ČVUT v pracovních výkladech při členění území podle charakteru na lokality používá tuto definici charakteru území: "Charakterem se rozumí soubor podstatných vlastností, rysů přírodně krajinných, urbánních a architektonických (zejména umístění v území, intenzita, kvalita zastavění a míra stability), sociálně ekonomických a kulturně civilizačních, jejich projevů a jejich vzájemných vztahů a vazeb v celkové urbánní a krajinné struktuře, které určují celkový ráz území a podmínky a požadavky na utváření, tj. uspořádání a využití území" (Jiří Plos: Vybrané pojmy k územnímu plánování)

1
0

1
1

1.11. Krajina

Podle Evropské úmluvy o krajině z 20. 10. 2000 (v ČR platná od 1.10. 2004) „krajina znamená část území, tak jak je vnímána lidmi , jejíž charakter je výsledkem činností a vzájemného působení přírodních a/nebo lidských faktorů.“ Od toho jsou odvozeny pojmy krajinná politika, cílová kvalita krajiny, ochrana krajiny, správa krajiny, plánování krajiny. NÚP dát do souladu s touto definicí.

1
1

1
2

1.12. Maloobchod.

Definici maloobchodu by bylo žádoucí doplnit o stále početnější výdejny e-shopů s ohledem na přímou souvislost s územním plánováním.

1
2

1
3

1.13. Modrozelená infrastruktura.

Slovo „opatření“ ve 2. větě nahradit slovem „provedení“ nebo „realizace“. Nesouhlasíme s formulací v posledním odstavci Obecných zásad, že ...“vedení technické infrastruktury a ...modrozelené infrastruktury (vodní plochy a zeleň) jsou z hlediska jejich prostorové koordinaci rovnocenné. Nikoliv, modrozelená infrastruktura musí mít prioritu před vedením technické infrastruktury, protože je vázaná ke stanovišti a nelze ji přestěhovat jako vedení technické infrastruktury.

1
3

1
4

1.14. Navazující území

První větu doplnit o: ...potenciálně dotčená realizací posuzovaného záměru. Záměr sám (idea) nemůže nic ovlivňovat, až jeho realizace a následné užívání.

Druhou větu upravit takto: V pochybnostech má přednost posouzení psychofyzikálních účinků záměru s jejich přípustnou mírou (limitem) a u účinků s absencí přípustné míry s převažující tendencí ke zlepšení či zhoršení proti současnosti.

1
4

1
5

1.15. Občanská vybavenost

Je podle §2 odst. 1) písm. k) bod 3. stavebního zák. č. 183/2006 Sb. vymezena takto: „Občanské vybavení jsou stavby, zařízení a pozemky sloužící například pro vzdělávání a výchovu, sociální služby a péči o rodiny, zdravotní služby, kulturu, veřejnou správu a ochranu obyvatelstva.“

Metodika ÚÚR, Principy a pravidla územního plánování, část C, 4 Občanské vybavení, přebírá předchozí definici a říká, že „stavební zákon řadí uvedené příklady občanského vybavení k veřejné infrastruktuře vedle bydlení, výroby, rekreace, dopravy a technického vybavení.“

Není důvod vymýšlet jinou definici, než je ve stavebním zákoně potažmo rozpracována a zdůvodněna v metodice ÚÚR, zejména pak rozlišovat občanskou vybavenost z aspektu komerčnosti či nekomerčnosti.

Doporučujeme porovnat občanskou vybavenost navrženou v NÚP s limity uváděnými ÚÚR.

1
5

1
6

1.16. Nerušící výroba a služby

Vhodnou definici hledá i ÚÚR. Doporučujeme doplnit na konec definice „...a nezhoršuje pohodu bydlení“.

1
6

1
7 **1.17. Proluka**
Prolukou se rozumí dočasně nezastavený prostor ve stávající souvislé zástavbě, který je určen k zastavení. Pro nezastavené nároží (např. při blokové zástavbě) lze použít termín rohová proluka.
ÚÚR se v materiálu Vybrané pojmy urbanistické koncepce se u definice odkazuje na ČSN 734301 Obytné budovy.

1
8 **1.18. Plocha**
Termín „základní plocha“ se nerovná termínu „plocha“. Je nezbytné oba pojmy definičně odlišit.

1
9 **1.19. Přestavba**
ÚÚR ve slovníku územního rozvoje mimo přestavby používá definici „přestavba sídla“ a „přestavba smíšená“. Definice přestavby dle ÚÚR: „Přestavba je změna využití území v současnosti využívaného nebo jehož využití již bylo ukončeno, která souvisí s celkovou funkcí i prostorovou změnou tohoto území a mají proto pro ně být definovány nové podmínky využití jak funkční, tak prostorová.“

2
0 **1.20. Rozvojová lokalita**
Definice ČVUT: "Rozvojové plochy jsou plochy, které zabírají nezastavené území (jsou zastavitelné), ale může to také znamenat, byť je to nezvyklé, že části zastaveného území budou rozvojovou plochu krajiny."
Relaxace – proces nebo stav uvolnění psychického a tělesného napětí.

2
1 **1.21. Uliční čára**
Definice ÚÚR: „Uliční čára je hranice mezi pozemky a veřejným prostranstvím nebo veřejným komunikačním prostorem; uzavřená uliční čára vy mezuje blok.“
V NÚP je definice trochu rozšířená.

2
2 **1.22. Výška budovy**
Definice ÚÚR: „Největší výška nadzemní části budovy až po nejvyšší úroveň střešní konstrukce (hřebene, atiky). Do výšky se nezapočítává výška drobných výškových dominant.“

2
3 **1.23. Funkční a prostorová koncepce**
Vymezené principy urbanistické koncepce dle NÚP by měly být desagregovány na prvotní (základní hodnotové) faktory, aby bylo možné ověřit (kvantifikovat), zda návrh znamená kvantitativní a kvalitativní zlepšení proti současnému stavu (výchozí základně pro srovnání stavu před a po).
Urbanistická koncepce by měla mít hierarchickou strukturu. Především by měly být určeny lokality pro bydlení se svým nepřenositelným (tj. vázaným na místo) charakterem prostředí (např. dobré stávající charakteristiky ŽP, případně získatelné revitalizací prostoru, dobrá orientace ke světovým stranám, vhodné mikroklima, klid, rekreační zázemí v blízkosti), a ty rezervovány pro bydlení. Další funkce umisťovat v území podle jim vlastních charakteristik.
Město krátkých vzdáleností má základní smysl v odlehčení dopravního zatížení města a zefektivnění hromadné dopravy.

2
4 **1.24. Vymezení ploch s rozdílným způsobem využití**
Termíny „veřejná vybavenost“, „plocha veřejné vybavenosti“, „komerční vybavenost“ ani „plochy komerční vybavenosti“ nejsou obsaženy v definicích Textové části NÚP ani na webu ÚÚR. Rozlišování komerčního a nekomerčního nedává smysl. To, co je dnes činnost komerční může být později nekomerční nebo naopak.

2
5 **1.25. k bodu 4.1.1 Silniční doprava**
Ve výkresové části k této kapitole je patrný trend rozvoje silniční sítě, v němž se neprojevuje snaha uváděná v dopravní vizi města Brna, t.j. omezování individuální dopravy prognózované

2
5 v řádu 10 let přechodem z vlastnění vozidel na sdílená a půjčovaná auta. Je známou skutečností, že rozšiřování sítě a dimenzí komunikací indukuje další dopravu a její útlum se nedostavuje. Jen radikální omezení nabídky ploch pro dopravu vede k její redukci provozu, jak dokazují známé příklady ze zahraničních měst, v nichž radikální opatření provedli.

2
6 1.26. NÚP se dostatečně nezabývá problémem přechodu kamionové dopravy na železnici a rozvojem kontejnerové dopravy. Do NÚP je potřebí zapracovat dobudování kontejnerového překladiště (železnice, silnice, voda). Počítat s rezervou plochy pro napojení Brna na vodní cestu a pro vlečkové napojení průmyslových areálů a velkoskladů a v důsledcích omezení kamionové dopravy.

2
7 1.27. Podpořit v NÚP využití tramvajové dopravy (zejména v noci) pro nákladní dopravu, jak byla využívána v minulosti.

2
8 1.28. k bodu 4.1.3. Nemotorová doprava

I když cyklotrasy a pěší trasy (mimo páteřních) nejsou v NÚP obsaženy, měly by být trasy v textové části deklarovány jako automatická součást uličního profilu s tím, že by je museli projektanti respektovat při rekonstrukci ulic. Žádoucí by byl odkaz na metodický materiál MMB (KAMu?) s příklady různých typů uličních profilů.

2
9 1.29. 4.1.5. Vodní doprava

Dlouhodobá úvaha o napojení Brna na vodní cestu (odbočku z kanálu Odra – Dunaj), která již nabývá konkrétnější podoby by měl být podpořena v NÚP zachováním územní rezervy pro překladiště a infrastrukturu vodní cesty.

3
0 1.30. k bodu 4.2. Technická infrastruktura

Koncepce by měla s ohledem na budoucí vývoj v oblasti technické infrastruktury (TI) a rozvíjení konceptu smart city pro Brno být pojednána progresivněji. Pro trvalý a opakovaně se projevující konflikt mezi TI a potřebou rozšíření ploch zeleně **určit kolektorizaci** (ve všech stupních, od páteřních až k uličním) **jako primární zásadu rozvoje technické infrastruktury** s tím, že by byla, včetně budování a údržby plně v rukou města. Město by pak za distribuční poplatek poskytovala provozovatelům sítí na území Brna (voda, plyn, elektrická energie, slaboproud, datová vedení, kanalizace, odpady, potrubní pošta ..). Využití synergie vybudováním společných liniových vedení i údržbě, s podstatným omezením výkopových prací a navážení nových nerostných surovin (písek štěrk, zemina) i se všemi negativními dopady na životní prostředí i provoz města, by bylo prospěšné občanům i provozovatelům sítí.

V Obecných zásadách technické infrastruktury je chvályhodné konstatování sdružování sítí do koridorů či společných tras bohužel v trpném rodu, tedy jen obecný apel bez konkrétního adresáta a orgánu, který bude zavázán sdružování sítí zajišťovat. Cítíme tuto věc jako nedostatek NÚP a považujeme za nanejvýš potřebné, aby MMB do doby schválení NÚP tuto věc vyřešil. Jako nejvhodnější se jeví obnovení útvaru Technických sítí MMB.

3
1 1.31. k bodu 4.2.1. Odkanalizování

Koncepce uvádí, že „...bude..důsledně vyžadované hospodářství se srážkovými vodami.

Zase trpný rod! Jak to bude zabezpečeno, když není norma, která by to vyžadovala. Stavební úřady v projektové dokumentaci nic z toho nepožadují právě proto, že žádná norma přes proklamace MŽP, není. NÚP tedy musí požadavek konkretizovat, aby se měly prováděcí orgány na území města o co opřít.

Bylo by také žádoucí zpracovat studii lokálních čistíren (podzemní se staví i tzv. rozvojových zemích). Lze očekávat, že s ohledem na snížení rozsahu nákladných páteřních stok nutných při centrálním čištění, dojde při realizaci lokálních čistíren ke snížení nákladů na likvidaci splašků.

V prvku odkanalizování – retenční nádrže – se mluví o jednotné kanalizaci, přitom výše je uvedeno, že Brno má oddílnou kanalizaci. Nutno vyjasnit.

1.32. k bodu 4.2.2. Zásobování vodou

Koncepce říká, že „podle druhu a potřeby musí být plochy napojeny na veřejný vodovod, pokud je to technicky a ekonomicky přijatelné. Tato konstatace, či určení kdy jsou plochy napojitelné na městský vodovod a kdy ne si žádá upřesnění, pokud ji mají aplikovat shodně občané, stavební úřady a dodavatel vody.

Podle druhu (čeho?) a potřeby (podle účelu užití vody?) kapacitně možné (množství vody, která je k dispozici? nebo přenosová schopnost sítě?) ekonomicky přijatelné (ztrátová- do jaké míry?; u jednotlivého případu nebo ztráty započtené do celkového hospodaření městských vodovodů?). Nutno upřesnit v NÚP nebo odkázat na příslušnou normu (i s pozn. kdo ji vypracuje, pokud dnes není k dispozici, podobně jako u prováděcích vyhlášek k zákonům).

NÚP by měl konstatovat účelnost a podporu dvojímu rozvodu vody (pitná, užitková) především pro závody a velké odběratele.

U zásobování vodou se nehovoří o studnách a artézských vrtech ve městě - utlumit nebo rozšiřovat?

1.33. k bodu 4.2.3. Zásobování plynem

V NÚP není dostatečně uvažováno s bioplynovými stanicemi, např. na zpracování organického odpadu z domácností a výroben, údržby zeleně apod.

1.34. k bodu 4.2.4. Zásobování teplem

Teplárenské sítě v Brně jsou na menším rozsahu plochy města. Bylo by žádoucí je rozšířit, neboť kombinovaná výroba tepla a elektřiny je nejefektivnější zhodnocení primárních energetických zdrojů a zdroj s nejnižší relativní mírou znečištění ŽP a tuto zásadu promítnout do NÚP. CZT by mělo být nařízeno u všech spotřebitelů energie od určitého příkonu. Jsou bohužel povolovány stavby s plynovými kotelny vzdálenými pár desítek metrů od páteřního vedení CZT.

TE – 130 EDU přivaděč Brno je v návrhu doplnění tepelné sítě. Jedná se o tak zásadní změnu pro zásobování města Brna teplem, že by to stálo za podrobnější informaci v této kapitole.

Není zmíněn rozvoj decentralizované energetiky vč. zdrojů na dřevěné štěpky v okrajových částech Brna, se kterými se uvažuje a její spolupráce s centralizovanou energetikou.

1.35. k bodu 4.2.7. Kolektory

V NÚP se ke kolektorům říká, že "koncepce kolektorové sítě je založena na stávající síti primárních a sekundárních kolektorů nacházejících se v historickém jádru a na sídlištích a okrajových částech města. Současné požadavky na kolektorové stavby upřednostňující realizaci sekundárních kolektorů v historickém jádru města Brna. S dalším rozšiřováním sítě primárních kolektorů se nepočítá.“ K potřebnosti rozvíjet kolektorovou síť viz výše.

Šachta primárního kolektoru ... Nad vstupními jsou zpravidla umístěny nadzemní objekty, které mohou být integrovány do zástavby.

U objektu TSMB na Křenové se však ani v nadsázce nedá říci, že by byla smysluplně integrována do okolní zástavby polyfunkčních domů. Hrubě narušuje vzhled ulice a KAM by se měl v rámci naplňování ideje NÚP na tuto jí podobné stavby zaměřil a jmenovitě uvést objekty, u kterých je nutné zjednat nápravu.

1.36. k bodu 4.2.8. Odpadní hospodářství

Doporučujeme počítat v NÚP s odstraněním dřívějších skládek komunálního a průmyslového odpadu na území Brna a odpad nechat projít spalovnou – vyčistit krajinu města.

Začlenit do NÚP myšlenku zbudování na více místech z Brna místa s kompostéry na zpracování organického odpadu z údržby zeleně.

3 6 Určit umístění pily SVZ na zpracování kmenů stromů kácených na území města pro využití na výrobu herních prvků, mobiliáře a pod pro město Brno. **3 6**

Navrhnout využití opuštěných, zejména průmyslových objektů pro uložení věcí občanů (vč. pozůstalostí) z uvolňování bytů apod. umožňujících jejich rozřídění a využití a tím snížení objemu odpadu.

Doplnit technologii Spalovny o automatickou linku na třídění plastových obalů podle druhů plastů (je již instalována v Polsku) ke zvýšení jejich recyklovatelnosti. Manuální třídící linku ve Spalovně vybavit podtlakovou vzduchotechnikou pro odstranění škodlivého pracovní prostředí.

Zajistit službu dobrovolných odborníků (historika, knihovníka, technika, muzejníka a pod.) u třídící linky pro vyhledávání historicky a jinak cenných materiálů (knihy, fotografie, pozůstalosti..), případně propojit s aktivní funkcí systému RE USE (zatím čekají, co jim občané donesou).

3 7 **1.37. k bodu 4.4.2. Vymezení veřejných prostranství**
Začlenit do NÚP podmínku architektonické soutěže na řešení prostoru – náměstí - v Juliánově u Dělnického domu. **3 7**

3 8 **1.38. k bodu 5.3.3. Plochy lesní**
Doporučujeme rozšíření plochy Černovického hájku až k budově Makra a k blízké vodoteči se vzrostlou břehovou zelení. dnešní plocha polnosti nemá valného užítku a bývá část nroku v dolní části zatopena. **3 8**

3 9 **1.39. k bodu 5.3.5. Plochy vodní a vodohospodářské**
V NÚP by měla být zmínka o budování vsakovacích objektů na místě terénních rýh, které se v době dešťů naplní a voda se zeminou se rozlévá na přilehlé zpevněné plochy či komunikace. **3 9**

4 0 **5,4. Vymezení ploch změn v krajině**
Vymezenými plochami změn v krajině jsou:
V k.ú. Brněnské Ivanovice –zeleň podél Svitavy a Černovického potoka, nad žel. Trati a směrem k letišti
V k.ú. Židenice – návrhové plochy krajinné zeleně po Velkou Klajdovkou (při Jedovnické ulici), v zahrádkových lokalitách pod Vinohrady a nad Jedovnickou ulicí u Malé Klajdovky. **4 0**

4 1 **1.41. k bodu 5.7.1. Povrchové vody**
NÚP chvályhodně uvádí, že u vodních toků se nepřipouští zatunelování. Mělo by však být v NÚP uvedeno, že počítá s postupným odtrubněním vodotečí na území Brna a ty dosud zatrubněné, určené k odkrytí vyznačit ve výkresu s pořadím realizace. MMB by je měl po schválení NÚP zahrnout do plánu BVaK a případně do dohody s podnikem Povodí Moravy.

U povrchové vody se nehovoří o jejím energetickém využití, i když je v Brně je řada jezů, na kterých by mohly být už nyní nebo po úpravě vodní turbíny v režii města. Bylo by žádoucí tuto kapitolu zpracovat do části energetiky NÚP. **4 1**

4 2 **1.42. k bodu 5.8. Rekreace**
Rekreační oblasti jsou ... vyznačeny... snadnou dostupností individuální a hromadnou dopravou.
Bylo by žádoucí NÚP v této věci přeformulovat, protože snadnou dostupností rekreačních ploch individuální motorovou dopravou jde proti rekreaci a je v rozporu s požadavky na čisté prostředí pro rekreaci.
Proč nejsou vymezeny další rekreační oblasti, např. Holásecká jezera, Jundrovské louky, Maloměřické plochy podél Svitavy? **4 2**

4 2 Doporučujeme do NÚP začlenit revitalizaci jedinečného přírodního amfiteátr v Mariánském údolí pro hudební, sportovní a podobné produkce, doplnit dřívější fungující zařízení – koupaliště, sauna, hřiště na volejbal a házenou apod. 4 2

4 3 1.43. k bodu 5.9. Zahrádky
Z NÚP není patrné jaké jsou změny ploch zahrádek v návrhu proti původnímu ÚP94 a stávajícím stavu. 4 3

4 4 1.44. k bodu 5.10. ÚZES
Chybí porovnání celkových ploch ÚZES v NÚP, v ÚP 94 a v současnosti, aby bylo možné zjistit tendenci změn.
Konstatace, že „nepřípustné je jakékoliv využití podstatně omezující aktuální či potenciální funkce ÚSES“ předpokládá, že nepodstatné omezení funkce ÚSES se dovoluje. NÚP nespecifikuje podstatné omezení funkce (způsob určení, parametry, indikátory prostředí) takže to dává prostor k voluntarismu v omezování funkce ÚSES umístováním dopravní a technické infrastruktury a vodohosp. staveb, které je přípustné „za předpokladu minimalizace plošného a prostorového střetu s vymezeným ÚSES“. Kdo a na základě čeho bude posuzovat, zda je střet minimalizován? Není uveden žádný příklad.
Plochy ÚSES, aby plnily svou funkci, by měly obsahovat maximálně pěší trasy a cyklotrasy, a to v omezením množství, a ostatní komunikace (silnice, železnice, toky) by plochy ÚSES měly překračovat mimoúrovňově. 4 4

4 5 1. 45. k bodu 6.2. Obecné podmínky využití území
První věta tohoto bodu říká: „Záměr na změnu v území je v konkrétních případech nepřipustný, jestliže počtem staveb, kapacitou, plochou, stavebním objemem, rozlohou nebo účelem odporuje charakteru území“.
Vázat změny v území na tak vágní pojem, jako je charakter území zakládá jen příčinu sporů a zatěžování administrativy, potažmo soudů. Na tom co umožňuje charakter území nepanuje shoda ani mezi architekty, kteří se v této věci, naopak se často velmi rozcházejí. Kdo a na základě jakých parametrů to bude posuzovat. Nutno zásadně upřesnit. 4 5

4 6 1.46. Dočasné stavby.
Z textu lze usuzovat, že se jedná vesměs o dočasné stavby charakteru zařízení stavenišť.
V NÚP by měla být zakotvena podmínka, že musí být budovány bez pevných základů a snadno demontovatelné a opakovaně využitelné. Jejich doba musí být striktně vázána na dobu vystavět stavby pro niž je pořizována. Není důvod povolovat stavby paušálně na dobu 5 let.
Možnost změn využití dočasných staveb vede k tomu, že je budován již s vědomím, dalšího používání. Příkladů neodstraněných dočasných staveb s novým využitím stojících na nevhodných místech mám po Brně dostatek. NÚP by měl obsahovat seznam dočasných staveb, které mají být odstraněny. 4 6

4 7 1.47. k bodu 6.3.2. Plochy s rozdílným využitím území
Není zřejmé, proč jsou zkratková písmena pro označení ploch v NÚP volena tak, že v mnoha případech nepřipomínají funkci plochy, přičemž by to bylo snadné při použití dvou písmen. Používaná písmena jsou zavádějící a neumožňují mnemotechniku pro snadné zapamatování a orientaci ve výkresech NÚP. 4 7

4 8 1.48. V odstavci Nepřípustné využití území je řečeno, že „Základní výkladové pravidlo v případě pochybnosti při vyhodnocení jednotlivých záměrů je přihlížení k metropolitnímu charakteru regulovaného území samosprávného celku.“
Je metropolitní charakter území, pokud má být základním výkladovým pravidlem při vyhodnocování záměrů specifikován v nějaké normě (právní, technické, metodice..)? Pokud ne, tak stěžejí může být základním výkladovým pravidlem s ohledem na jeho vágnost. Navíc není zřejmé, zda se regulovaným územně správním celkem rozumí kraj a nebo území Moravy a Slezka jako tradiční hlavní zemského města. 4 8

4
9**1.49. k bodu 6.3.3.1. Plochy bydlení**

V podmínkách využití ploch pro bydlení je v odstavci "přípustné" stanoveno: „využití pro maloobchod je omezeno prodejní plochou do 1500m²“.

Není zřejmé, zda se jedná o omezení každé jednotlivé maloobchodní prodejny a nebo součet všech prodejen v rámci plochy bydlení. Proč není obdobně vymezena také plocha výroby a služeb. U nich žádné omezení neplatí?

4
95
0

1.50. „Zastoupení zeleně v plochách bydlení je stanoveno v rozsahu 30% pro disponibilní pozemky stavebního záměru a pro plochu současně.

Definice není srozumitelná, slova „a pro plochu současně“ jsou nadbytečná. Plocha zeleně se vztahuje k základní ploše v hranicích záměru po jeho dokončení (tedy bez ploch zařízení stavení všeho druhu). Není uvedeno, na základě jaké odborné studie byla určena hodnota 30%. Plocha zeleně by měla být taková, aby zajišťovala funkce klimatické a funkce rekreační (denní rekreace, sport, komunitní pěstování rostlin) pro počet osob žijících v relevantních bytových plochách. Tento podíl zeleně se bude patrně měnit s charakterem zástavby (zástavba bloková, volná, rodinné domy) a její výškou.

5
05
1

1.51. Stanovením kategorie bydlení, jak je definován v NÚP, již neumožňuje realizaci občany žádaného bydlení čistého, bez provozoven obchodu a služeb, zajišťující minimum obtěžování hlukem z těchto provozoven a jimi vyvolané dopravy a provozu a úrazů z dopravy.

NÚP by mohl alespoň obsahovat v rámci ploch bydlení druh zástavby, který by se velmi blížil bydlení čistému, totiž, že by provozovny všeho druhu byly situovány do domů podíl hlavních komunikací s vyšší zástavbou a v bočních ulicích by byly situovány bytové a rodinné domy, tedy čisté bydlení.

5
15
2**1.52. k bodu 6.3.3.2 Plochy smíšené obytné – C**

Na prvním místě je uvedeno hlavní využití pro bydlení, ale bez stanovení minimálního podílu bydlení v této kategorii ploch, takže se může stát, že developer na takto vyznačené ploše v NÚP vybuduje komplex v němž bude bydlení zastoupeno jen symbolicky, aby vyhověl literě zákona, ale drtivá část plochy bude využita pro nebytové funkce. Nutno upravit alespoň stanovením podílu bytových ploch.

5
25
3**1.53. k bodu 6.3.3.9 Plochy technické infrastruktury**

Neuvádějí se kolektory sekundární a terciární v převážně překryvných plochách, čímž se brání nastartování procesu plné kolektORIZACE města, která je nezbytnou podmínkou realizace konceptu smart city, které město formálně podporuje.

5
35
4

1.54. Stavby v zahradách – podsklepení, nadzemní podlaží a podkroví, zast. plocha 40m² (na rekreačních plochách, např. Přehrada až 50m²).

Plošný standard zahradních chat je nesmyslně vysoký. Takové plochy k obývání nemá většina rodin ani v jejich hlavním bydlišti. Není důvod budovat letní sídla jako si budovala šlechta a podporovat majetnický pud a konzumní způsob života.

NÚP by měl v textové části upřednostnit pro naplnění rekreačních potřeb občanů pronajimatelné chatky na malých pozemcích, oddělených od sousedních pozemků vyšším živým plotem (poučme se v zahraničí). Je zde zajištěna intimita, možnost poznat více míst v republice a lokalita zabere méně místa, než individuální zahrady s chatami.

5
4

2. Další připomínky

5
5

2.1. Možnost stavby nových **obchodních ploch** dle NÚP, kterých se zákonitě zmocní obchodní řetězce, nedává smysl, neboť ČR a zejména velká města vysoko překračují průměr Evropy (m² obchodní plochy na obyvatele) v této kategorii obchodů. Správný trend, který by měl NÚP podpořit stanovením ostrých limitů proti takovému rozšiřování obchodních ploch indukujícího m.j. škodlivou individuální dopravu, by byla podpora obnovy drobných

5
5

5 obchodů, kde si obyvatelé nakoupí při pochůzce v blízkosti bydliště, bez potřeby někam jezdit
5 a ztrácet čas.

5
5

5 2.2. Zásadní námitku vznášíme proti výstavbě R 43 přes Bystrc. Komunikace Vídeň
6 Vratislav, kterou R 43 supluje je zařazena v síti silnic třídy TEN T, které podle jednoznačných
podmínek EU musí vést mimo intravilán města. K této podmínce jsou dlouhodobě všichni
plánovači hlouší. I kdy ZÚR požadovaly vy budování R43 přes Bystrc, město by to mělo
odmítnout, neboť by ani ono nemělo porušovat směrnice EU.

5
6

5 2.3. Decentralizovat řadu funkcí města(energetika, voda, odpady..) budováním menších,
8 rozptýlených jednotek na základě komplexního technicko-ekologicko – ekonomického
vyhodnocení, samozřejmě včetně aspektů logistiky.

5
8

5 2.4. Z NÚP nvení patrné, zda byla v rámci jeho přípravy provedena inventura existujících
9 staveb a jejich souladu s ÚP94 a označením těch, které jej porušují. A nebo se stávající stavby
berou jako neměnný fakt a základna pro zpracování NÚP, aniž budou černé stavby sankčně
postiženy? Nejen z veřejného projednání NÚP, ale i z jiných zdrojů vyplývá, že řada objektů,
zejména v zahradách vznikají živelně a územní plán se jim jen přizpůsobuje, aniž by vyvodil
právní důsledky z takového jednání.

5
9

6 2.4. NUP je nezbytné doplnit o zásadu, že parkovat vozidlo na veřejném prostoru není
0 základní lidské právo, na rozdíl např. od práva na zdravé životní prostředí, a že občané
nemohou na zpracovateli a na městě vyžadovat jeho naplnění. Z toho by měla také vycházet
textová část NÚP, která by závazně pro projektanty a investory uvedla, že při rekonstrukci
stávajících uličních profilů se tato zásada ctí a preferují se základnější potřeby (uliční zeleň,
bezpečný pohyb po komunikacích a pod.). Z těchto důvodů je pořadí umístování funkcí
v uličním profilu následující:

6
0

1. v ulici nejprve umístit komunikaci pro příjezd požárníků, záchranné služby, policie apod.
2. chodníky budovat v šířce, na které si vyhnou dva kočárky, či invalidní vozíky. Okraje chodníků budou osázeny stromy.
3. V případě volného prostoru v uličním profilu umístit podél chodníků zelený pás min. šířky 50 cm se stromy, případně další zelení.
4. Pokud ještě zůstává volný prostor, umístí se cyklostezka.
5. Jestliže zůstane v profilu ulice prostor pro parkování vozidel, je možno zřídit parkování v normované šíři v provedení se zatravnovacích tvárníc se spodní konstrukcí parkovací plochy odpovídající zatížení parkovaným osobním vozidlem. Není nutné budovat stání s konstrukcí pro pojezd nákladních vozidel.

6 2.5. Doporučujeme zvážit zřízení tramvajové linky z Obřan do Slatiny přes Starou Osadu
1 (v minulosti jezdila tramvaj ze Staré Osady přes Svatoplukovu a Karlovu a dále po trati
tramvaje č. 4 na konečnou - smyčku u Maloměřického mostu). Na Bělohorské, při
mimoúrovňovém křížení s linkou tramvaje č. 8, by bylo možné přestoupit na trasu do Líšně.

6
1

6 2.6. Nenašli jsme v NÚP údaje o zabezpečení obyvatel v případě krizových situací a podíl
2 obyvatel, pro které je úkryt k dispozici, případně návrhy kde tyto úkryty zřídit.

6
2

6 2.7. Doplnit NÚP o zásadu, že parkovací stání na povrchu mohou být pouze v počtu
3 odpovídajícím pravděpodobné potřebě parkování pro návštěvníky obyvatel přilehlých domů.
Ostatní parkovací plochy důsledně umístit do suterénů (prostoru garáží při vhodném
konstrukčním řešení je možné využít pro úkryt obyvatel v krizových situacích), výjimečně do
přízemí. Parkovací stání pro návštěvníky obytných domů i kanceláří situovat podél
příjezdových komunikací, které budou odděleny zeleným pásem od domů, nikoliv, jak se děje
dosud, „pod jejich okny“ s negativními důsledky hluku a prachu z dopravy a rozehvívání
zaasfaltovaných ploch parkovišť na obyvatele v přilehlých domech. Tak, jako není parkování

6
3

6 základním lidským právem, o to více není právem motorizovaných obyvatel domů vidět z okna na své auto. U domu by měla být zeleň, lavičky, plochy pro denní hry dětí apod.

6 2.8. V NÚP jsou určeny pohledové body na vedutu města, které ji mají chránit proti výstavbě, která by ji narušila. Na jihu takový pohledový bod není, přitom historicky byla veduta Brna zobrazována právě z jihu, kde se z roviny zvedají kopce Špilberku a Petrova. Žádáme doplnění takového bodu do NÚP.

6 2.9. V NUP navrhnout kultivaci Koliště v prostoru mezi podjezdem železničního mostu na Křenové a objektem MMB vybudováním objektu v uliční frontě, v místě opěrné zdi umrtvující jakýkoliv život na této části Koliště. Polyfunkční objekt by mohl obsahovat kanceláře, obchody, částečně záchytné parkování a průchod z Koliště směrem k autobusovému nádraží a na Benešovu pro řidiče aut parkujících v objektu i ostatní občany a zlepšit propustnost města.

6 2.10. Doporučujeme rozšířit hranici mezi součiniteli potřeby parkování 0,25 a 0,5 v západní části centra Brna na prostor vymezený ulicemi Koliště-Údolní-Úvoz-Hybešova-Koliště. Potřeba parkování je zde obdobná jako u plochy navržené v NÚP.

6 2.11. Zahrnout do NÚP možnost využití řadových garáží postavených v uliční frontě k integrální nástavbě, která by dala vzniknout řadovým rodinným domům (jeden vždy nad dvěma garážemi) s využitím jedné ke garážování vozidla a druhé k vytvoření vstupního prostoru domu. Podobný návrh byl zveřejněn v minulém měsíci v Galerii na Mečové v rámci studentských prací. V Brně je takových možností řada a přestavba je možná, protože se vesměs jedná o dočasné stavby na obecních pozemcích.

6 2.12. NÚP zrušil používání IPP jako ukazatele využití území. Prostorové regulativy nahrazené jen výškami zástavby jsou však bez ukazatele **hustoty zástavby** (např. podíl zastavěné plochy pozemku nebo spíše počet osob na hektar) nepoužitelné. Vytváří totiž prostor pro nepřiměřené zahušťování zástavby, když investor splní podmínky oslunění a minimálních odstupů budov podle stavebního zákona.

6 2.13. Upřesnit definici „**městské třídy**“, která je novým územně-plánovacím pojmem např. charakterem parteru, kvalitou povrchu pochůzných ploch, minimální šířkou ulice mezi stavebními čarami, šířka chodníků, počet pruhů vozovky, parametry cyklostezky na městské třídě, hustota uličních stromořadí apod.

7 2.14. Vymezit podél všech vodotečí na území města Brna dostatečně široké pásy **břehové zeleně** s uvažováním upraveného profilu vodotečí s bermou dimenzovanou na současnou havarijnou průtoky vod. Břehová zeleň by měla umožňovat umístění stezek pro nemotorovou dopravu, plochy pro rekreaci, sport a kulturní akce, místa ke koupání a umožnění jednoduchých staveb pro občerstvení. Plochy břehové zeleně uvažovat v NÚP jako plochy pro veřejně prospěšné stavby. Město by tím dalo jasný signál majitelům ploch a případným investorům, že hodlá toto území upravit a případně na plochy dá stavební uzávěru, aby nedocházelo ke zmaření vynaložených prostředků a zbytečným demolicím. Na území MČ Židenice se jedná o oba břehy Svitavy, které zabírají komunikace a výrobní závody (Zbrojovka, bývalá plstárna Mitop, Siemens a na území Černovic parkovací plochy na ulici Zvěřinova. Na pravém břehu Svitavy se jedná o rozšíření Svitavského nábřeží v místě komerčních objektů před OD Albert na Tkalcovské, omezení jeho parkoviště a odsunutí oplocení Šmeralových závodů s odstranění posvitavské vlečky.

7 2.15. Podíl zeleně k ploše pozemku je v NÚP uveden jen u dvou vnitrobloků na ulici Polní, jinde jsme jej nezaznamenali. Bylo by žádoucí jej uvést i u ostatních.

7 2 2.16. Plocha stávající železnice (Brno hl.n. a navazující kolejiště) by měla být označena jako plocha pro dopravu a nikoliv zeleň, neboť po provedené modernizaci technologie za cca 2mld.Kč není reálné, že by do doby vypracování dalšího územního plánu m. Brna bylo nádraží mimo provoz. Nota bene se stále počítá s tímto nádražím pro zajištění regionální železniční dopravy a řeší se problém přesunu cestujících z odsunuté polohy nádraží do stávajícího nádraží. **7 2**

7 3 2.17. Doplnit pravidla NÚP pro navrhování blokové zástavby o stanovení pravidla určení hloubky uliční zástavby, aby nevznikaly přístavby hluboko do vnitrobloků. Jednak vzniká zastínění sousedních pozemků a omezuje vznik komunitních vnitrobloků. **7 3**

7 4 2.18. Doporučujeme nekonzervovat garážové dvory jako plochy dopravní, ale označit je definitivní funkcí. Garážové dvory vznikly v minulém režimu z důvodu, že garážování osobních vozidel nebylo součástí tzv. komplexní bytové výstavby. V tomto bodě komplexní nebyla a občané stavěli za velkého tlaku na stavební úřady přízemní garáže kdekoliv, kde to bylo jen trochu možné. Jiná města se již těchto pozůstatků minulosti zbavují (viz např. město Jihlava). Brno by nemělo zůstat pozadu. **7 4**

7 5 2.19. Proč není tramvajové těleso z Olomoucké do Juliánova a Líšně vedeno na křižovatce Olomoucké s Životského pod železničním mostem a dále pod druhým železničním mostem přes Ostravskou, když je tato trasa dlouhodobě v územním plánu deklarována a přináší zkrácení trasy, snížení nákladů na údržbu a zkrácení dopravních časů. Navíc by tato trasa umožnila plně využít např. pro bytovou výstavbu plochu mezi Ostravskou a Nezamyslovou před Židovským hřbitovem, která je hlučnou tramvaj znehodnocena. Mohla by to být další rozvojová plocha Židenic. Bohužel byla v loňském roce provedena generální rekonstrukce tramvajové tratě v dosavadní trase přes ulici Životského a Nezamyslovu, takže její přeložení v krátké době by přineslo zmaření této investice. Motivace této akce ze strany DPmB, který o výhledové trase musel vědět, je těžko zdůvodnitelná. **7 5**

7 6 2.20. Návrh ÚPmB umožňuje nad úroveň římsy vybudovat dvě podlaží půdní vestavby s vikýři. To by výrazně měnilo charakter ulice. Žádám o zakotvení podmínky, že 2. podlaží vestavby bude mít je střešní okna. V Brně je přemíra konstrukcí vikýřů, mnohdy na jednom domě a s tvaroslovím velmi cizím naší stavební tradici. Je žádoucí doplnit text Návrhu o popis (případně nákres) vhodných vikýřů nebo negativním vymezení, které přípustné nejsou. **7 6**

7 7 2.21. Doporučuji doplnit do kapitoly Doprava zřízení (obnovení) zastávky tramvaje u brněnského krematoria. Cesta od ní je podstatně kratší, než stávající vzdálenost od první zastávky v Bohunicích. Tato věc je důležitá z toho důvodu, že obřadů v krematoriu se zúčastňují zejména staří lidé, pro které je stávající cesta namáhavá. **7 7**

7 8 2.22. Doporučuji do kapitoly Doprava doplnit zřízení (obnovení) zastávky trolejbusu na ulici Úvoz před domem č. kde je záliv pro zastávku vybudován. Důvodem je jednak skutečnost, že v opačném směru je na stejném místě zastávka zachována, jednak extrémně velká vzdálenost mezi funkčními zastávkami na Úvoze (před křižovatkou s Údolní) a na Mendlově náměstí. **7 8**

3. Připomínky k oblasti Židenic

7 9 3.1. Žádáme, aby železnice přes Židenice, zejména v ulici Klíny byla vedena v nadzemním tubusu na pylonech, nikoliv na náspu. Zajistilo by se jednak odhlučnění provozu železnice, jednak se uvolnila bariéra náspu, která dlouhodobě zhoršuje prostupnost Židenic. Pod tubusem navíc vznikne využitelný prostor. Žádáme zakreslení této formy tunelu do NÚP (dle vymezení pojmu tunel ve smyslu str. 22 Závazné textové části NÚP). **7 9**

8 0 3.2. Pochu na ulici Gajdošova (mezi Novou Osadou a ulicí Hrožatova) označit jako plochu veřejné vybavenosti určenou k vybudování polyfunkčního domu s funkční náplní - **8 0**

8 0 administrativa sousedícího Domova důchodců, bydlení personálu DD, jeho technické zázemí, pokoje pro klienty DD, Pečovatelská služba, komerční kanceláře, obchodní parter, suterén garážování - a s propojením veřejného prostoru Gajdošovy s vnitroblokem se zelení. Umožní se tak větší a žádaný kontakt občanů s ubytovanými seniory. Plochy domovů důchodců a pečovatelských služeb zoufale chybí v celém Brně i v Židenicích. Budování takových zařízení efektivně uvolní řadu bytů pro mladé rodiny a vyřeší dva problémy jednou investicí. Zároveň se zvýší zaměstnanost ve službách.

8 1 3.3. Plochy za domy na Viniční, v úseku mezi Balbínovou a Hrozňatovou, ke stěně bývalého písečníku, začlenit do ploch bydlení, neboť se jedná o klidné a dobře orientované místo nabízející kvalitní bydlení.

8 2 3.4. Zvážit vybudování komunikace podél železničního náspu od ulice Svatoplukovy k židenickému nádraží a dále podél Kuflandu přes Bubeníčkovu k napojení na ulici Klíny. Došlo by k výraznému zkrácení části dopravního toku a tím i ke snížení negativních dopadů automobilové dopravy.

8 3 3.5. Rozvojová lokalita Sedova
Žádáme, aby u rozvojové lokality Sedova byla snížena navržená výšková hladina, neboť je větší než výšková hladina navržená podél městské třídy Gajdošova, případně jejího pokračování ulice Otakara Ševčíka a Svatoplukovy a také než je uvažována v NÚP v centrální části Židenic (trojúhelník Jamborova, Vančurova, Gajdošova). V bodě 6.2. Obecných podmínek využití území v NÚP se hned v první větě tohoto bodu chvályhodně konstatuje že: „Záměr na změnu v území je v konkrétních případech nepřijatelný, jestliže počtem staveb, kapacitou, plochou, stavebním objemem, rozlohou nebo účelem odporuje charakteru území“. A to je přesně případ lokality Sedova, kde se zahrady mění na obytný soubor, který počtem staveb, kapacitou, stavebním objemem, a účelem odporuje charakteru území. Výška je i v rozporu s ÚAP a ÚPP. Převzetím Změny ÚP této lokality provedené ve zkráceném řízení do NÚP, byl převzato i účelové narušení průběhu "zeleného horizontu", který je závazným parametrem uvedeným v příloze vyhl. MMB č. 2/2004 o závazných částech ÚPmB, Regulativy pro uspoř. území.. Velké množství obyvatel této lokality, potažmo v součtu s připravovanou výstavbou souboru Juliana II, bez komplexně pojatého záměru zahrnujícího i rozšíření občanské a veřejné vybavenosti extrémně zatíží Židenice nejen zvýšenou dopravou, ale i přetlakem v obchodní síti, službách a školství. Žádáme, aby do karty rozvojové lokality byla doplněna podmínka zpracování objektivního geologického průzkumu z hlediska svážného území a zpracování variantní architektonické studie zástavby této lokality respektující průběh zeleného horizontu (před Změnou ÚP), ze které by byla po veřejném projednání s občany vybrán optimální typ zástavby. Ve výkresu výškových úrovní není zakreslena lokalita Sedova.

8 4 3.6. Ulice Škrochova je v dolní části při vstupu do ulice Jamborova zakreslena bílou barvou jako průjezdná. Skutečnost je taková, že v dolní části je uzavřena zelenou plochou. Obec v nedávné minulosti deklarovalo uzavřenou část Škrochovy ulice (mezi Nopovou a Jamborovou jako dětské hřiště. Zpracovatel ÚPmB by měl situaci zvážit a rozhodnout se pro uzavření či otevření ulice.

8 5 3.7. NUP by měl zohlednit v Židenicích rastr komunikací navržený v předválečné době, který nebyl cele zrealizován a nebo zablokován výstavbou či rozšířením domů. Jedná se o spojnici ulice Tábořská a Mrkosova, Rokycanova a Konečného, Dulánek a Rokycanova (povolena dostavba rohového domu mezi Vančurovou na Jílkovou zasahujícího do komunikace a znemožňující plynulé propojení zmíněných ulic. Tato plocha je v NÚP v rozporu se skutečností označena bílou barvou.

8 6 3.8. Vymezit v NÚP prostup blokem domů mezi ulicemi Tábořská, Ot. Ševčíka, Skorkovského a Buzkova, který má délku cca 370m (více, než 200m požadovaných v NÚPmB) a vyžaduje časově a fyzicky náročné obcházení bloku domů.

- 87** **3.9.** Trojúhelník rozvojové (přestavbové) plochy vymezená ulicemi Vančurova, Gajdošova, Jamborova s výškovou zástavbou rozčlenit alespoň pěšími trasami. Vyšší zástavbu uvažovat podél Gajdošovy (budoucí městská třída) a Jamborovy (již z minulosti s řadou vícepodlažních domů). Vančurova má charakter stabilizované dvoupodlažní zástavby v dobrém stavu s obnovenými sítěmi a vozovkou (dřívější juliánovská náves). **87**
- 88** **3.10.** Prověřit možnost řešení křižovatky ulic Táborská, Jamborova, Líšeňská, Bělohorská jako kruhového objezdu pro zrychlení provozu. Při tramvajové zastávce Dělnický dům na ulici Táborská řešená pro nastupování z chodníku se vytvořila uzávěra vytvářející dlouhé fronty aut a řidiči mají snahu se tomuto místu vyhnout a projíždějí přes okolní vesnice (prověřeno exaktně občany podrobným sledováním provozu). **88**
- 89** **3.11.** Na ulicích Gajdošova a Ot. Ševčíka, u jejich křižování s Táborskou, dořešit plochy dřívějších komunikací na západní straně těchto ulic, které zůstaly po trasování VMO a z části slouží jako parkoviště. Na východní straně vybouráním domů došlo k otevření vnitrobloků na Gajdošové a Ot. Ševčíka od kostela Cyrila a Metoděje po ulici Škroupovu. Vymezit stavební čáru na tomto místě VMO, aby budoucí městská třída byla estetická s plynulou řadou domů a uzavřením vnitrobloků. **89**
- 90** **3.12.** Navrhujeme zahrnutí zpracování variantní architektonické studie pro vytvoření veřejného provozu (náměstí u Dělnického domu) a projednat ji s občany MČ Židenice do NÚP. **90**
- 91** **3.13.** V NÚP chybí zakreslení zeleně Federova parku u Židovského hřbitova na ulici Nezamyslova. **91**
- 92** **3.14.** Zvážit prodloužení a propojení ulice Kuldova-Tomáškova, případě ulice Filipínského přes řeku Svitavu na ulici Cejl a tím zkrácení propojení Židenic s centrem města. **92**
- 93** **3.15.** Ulice Táborská a Líšeňská spolu s ulicí Rokytovou jsou v ÚPmB deklarovány jako dvě komunikační spojky sídliště Vinohrady s centrem města. Přitom ulice Táborská i Líšeňská jsou poměrně úzké a navíc dopravně zpomalující umístěním nástupních ostrůvků tramvaje ke kolejím. V předválečné době byla určena stavební čára s odstupem od uliční čáry cca o sedm metrů a v této odstoupené poloze budovány nové domy. Od toho bylo při povolování nové výstavby upuštěno a ulice se zastavují v nevyhovující historické stopě. Nutno dát do NÚP novou stavební čáru a vyšší zástavbu, zajistit postupně rozšíření ulic a přebudovat je z venkovské zástavby (často přízemní) na moderní městskou ulici (třidu?). **93**
- 94** **3.16.** Zahrady nad ulicí Viniční (v useku mezi Hrozňatovou a Poliklinikou) označené jako plocha bydlení. Její rozeklaná hranice kopíruje konce zahrad domů při ulici Viniční. Z vymezení není cítit exaktnost vymezení hranic této plochy (kdyby některá zahrada končila u Věstonické, tak by byla také plochou bydlení?) ani charakter budoucí zástavby. Nutno upravit. **94**
- 95** **3.17.** Pokračování ulice Hrozňatovy nad Viniční má být jako veřejný prostor vybarveno bíle. **95**
- 96** **3.18.** Upravit stavební čáru ulice Bubeníčková tak, aby korespondovala s konstrukcí prostupů železničního mostu a s odstupující předválečnou stavební čarou. Zlepšuje to šanci, aby se tato ulice stala městskou třídou. **96**

S pozdravem

*Za Občanské sdružení Židenice pro občany, spolek
členové předsednictva*

Bc. Karel Bernášek
Klíny 3, 615 00 Brno
e – mail: karel.bernasek@centrum.cz
tel.: 777 050 167

Ing. Dušan Krátký
Škrochova 22, 615 00 Brno
e-mail: kratky.dusan@seznam.cz
tel.: 605 566 336

MMB/0270302/2020

Námítka č.1

Výrok:

Námítce se nevyhovuje.

Odůvodnění:

V námítce se navrhuje použití „metody cílové programového řízení se stanovením cílové funkce Návrhu ÚPmB a její desegregace na nižší úrovně se souhrnným popisem stupně plnění jednotlivých funkcí v porovnání stávajícího územního plánu a Návrhu nového ÚP“ to vše pro posouzení kvality Návrhu ve vývoji brněnských ÚP.

Porovnání Návrhu s předchozími variantami ÚP je obsaženo v kap. 4.1.1 v textu Odůvodnění. V kap. 5 textu Odůvodnění je vysvětleno komplexní zdůvodnění přijatého řešení včetně vybrané varianty, tím jsou naplněny požadavky platných právních předpisů i věcný obsah námítky, který se z textu podání pořizovatel vynasnažil identifikovat.

Věcná podstata způsobů vypořádání předmětného podání zůstává nadále relevantní, přestože návrh nového územního plánu města Brna prošel přepracováním s ohledem na Pokyny ZMB z roku 2022 a byl uveden do jednotného standardu ÚPD dle stavebního zákona a jeho prováděcích předpisů. Výše uvedené texty je tedy nutno chápat také ve smyslu těchto úprav.

Námítka č.2

Výrok:

Námítce se vyhovuje jiným způsobem.

Odůvodnění:

V námítce se navrhuje použití „metody cílové programového řízení se stanovením cílové funkce Návrhu ÚPmB a její desegregace na nižší úrovně se souhrnným popisem stupně plnění jednotlivých funkcí v porovnání stávajícího územního plánu a Návrhu nového ÚP“ to vše pro posouzení kvality Návrhu ve vývoji brněnských ÚP.

Porovnání Návrhu s předchozími variantami ÚP je obsaženo v kap. 4.1.1 v textu Odůvodnění. V kap. 5 textu Odůvodnění je vysvětleno komplexní zdůvodnění přijatého řešení včetně vybrané varianty, tím jsou naplněny požadavky platných právních předpisů i věcný obsah námítky, který se z textu podání pořizovatel vynasnažil identifikovat.

Věcná podstata způsobů vypořádání předmětného podání zůstává nadále relevantní, přestože návrh nového územního plánu města Brna prošel přepracováním s ohledem na Pokyny ZMB z roku 2022 a byl uveden do jednotného standardu ÚPD dle stavebního zákona a jeho prováděcích předpisů. Výše uvedené texty je tedy nutno chápat také ve smyslu těchto úprav.

Námítka č.3

Výrok:

Námítce se vyhovuje částečně.

Odůvodnění:

V námítce je vysloven dotaz, kdy se stanou pojmy a regulativy obsažené v Návrhu ÚPmB závaznými?

Nový územní plán se všemi regulativy se stane závazným po jeho vydání v souladu s §54 Stavebního zákona, vydání územního plánu s jeho odůvodněním schvaluje Zastupitelstvo obce na návrh pořizovatele. Proces pořizování ÚPmB je popsán v kap.1 textové části Odůvodnění a praktické informace o současném stavu procesu pořizování jsou zveřejněny na Portálu územního plánování města Brna na webu města Brna.

Některé pojmy použité v textech Návrhu ÚPmB jsou převzaty ze Stavebního zákona, popř. jeho prováděcích vyhlášek. V dalších případech jsou definice převzaty z odborných zdrojů nebo z právní úpravy, popř. vytvořeny zhotovitelem a vysvětleny v úvodní kapitole textové části

Výroku, tvorbu vlastních pojmů v odůvodněném případě umožňuje zpracovateli ÚP platná legislativa.

Věcná podstata způsobů vypořádání předmětného podání zůstává nadále relevantní, přestože návrh nového územního plánu města Brna prošel přepracováním s ohledem na Pokyny ZMB z roku 2022 a byl uveden do jednotného standardu ÚPD dle stavebního zákona a jeho prováděcích předpisů. Výše uvedené texty je tedy nutno chápat také ve smyslu těchto úprav.

Námítka č.4

Výrok:

Námítce se vyhovuje jiným způsobem.

Odůvodnění:

V námítce se požaduje upřesnit definici – Blok.

V kap. Pojmy v textu Výroku je uvedeno „blokem se rozumí ucelená část území, tvořená jedním pozemkem (popř. jeho částí), nebo souborem pozemků (popř. jejich částí), určenými k zástavbě, nebo zastavěnými, zpravidla ohraničená uličním prostranstvím, popřípadě půdorysně vymezená uliční čarou. V kap. Pojmy v textu Výroku je uvedeno “plochou (popř. základní plochou) se rozumí část území tvořená jedním či více pozemky nebo jejich částí, která je vymezena v územním plánu s ohledem na stávající nebo požadovaný způsob jejího využití a její význam.

Bloková zástavba jako typ/struktura zástavby je popsána v kap.6.4.1.1. textu Výroku a podrobněji vysvětleno v kap.5.5.1 textu Odůvodnění. Tímto je požadavek z námítky přiměřeně srozumitelně vysvětlen pro aplikaci regulativů obsažených v Návrhu a není potřeba formulovat pokyn k úpravě Návrhu.

Věcná podstata způsobů vypořádání předmětného podání zůstává nadále relevantní, přestože návrh nového územního plánu města Brna prošel přepracováním s ohledem na Pokyny ZMB z roku 2022 a byl uveden do jednotného standardu ÚPD dle stavebního zákona a jeho prováděcích předpisů. Výše uvedené texty je tedy nutno chápat také ve smyslu těchto úprav.

Námítka č.5

Výrok:

Námítce se vyhovuje.

Odůvodnění:

Podatel namítá v textové části Výroku v Návrhu ÚP nesoulad definice základního pojmu - Budova s definicí uvedenou ve vyhl. 268/2009 Sb.

Zpracovatel zvolil u tohoto pojmu vlastní tvorbu definice pro účely ÚP (odlišnou od textace závazného předpisu). Je však třeba v ÚP navrhopvat taková řešení, která nezakládají problémy v navazujících správních řízeních. Při aplikaci regulativů stávajícího platného ÚPmB je častým předmětem sporů mimo jiné problematika posuzování tzv. podzemních podlaží, která se uplatňují hmotově v nadzemní části budov – typicky u staveb ve svahu. Pro jednoznačnou aplikaci ÚP v následných územních řízeních se jeví účelné sjednotit základní pojem Budova s definicí podle zákonných předpisů, protože s těmito normami a pojmy v nich obsaženými pracují stavební úřady v následných řízeních o umístění stavby.

Věcná podstata způsobů vypořádání předmětného podání zůstává nadále relevantní, přestože návrh nového územního plánu města Brna prošel přepracováním s ohledem na Pokyny ZMB z roku 2022 a byl uveden do jednotného standardu ÚPD dle stavebního zákona a jeho prováděcích předpisů. Výše uvedené texty je tedy nutno chápat také ve smyslu těchto úprav.

Námítka č.6

Výrok:

Námítce se vyhovuje.

Odůvodnění:

Podatel namítá v textové části Návrhu ÚP nejasnost pojmů „plocha“ a „základní plocha“, dotaz zní: „jsou plocha a základní plocha totožné pojmy?“

Odpověď je ANO. V textech Návrhu se v některých odstavcích textu užívá pojmu „základní plocha“ zejména proto, že jde o frekventovaný a srozumitelný pojem užívaný v platném ÚPmB, pojem má stejný význam jako definice uvedená v úvodní kapitole textu Výroku (převzatá ze základních pojmů SZ). Pro snadnější orientaci uživatelů ÚP a jednoznačnou aplikaci ÚP v následných územních řízeních se jeví účelné sjednotit pojem v textech Návrhu, případně ve výkladu pojmů textu Návrhu lépe vysvětlit užití obou podobných pojmů v textech Návrhu ÚPmB.

Věcná podstata způsobů vypořádání předmětného podání zůstává nadále relevantní, přestože návrh nového územního plánu města Brna prošel přepracováním s ohledem na Pokyny ZMB z roku 2022 a byl uveden do jednotného standardu ÚPD dle stavebního zákona a jeho prováděcích předpisů. Výše uvedené texty je tedy nutno chápat také ve smyslu těchto úprav.

Námítka č.7

Výrok:

Námítce se vyhovuje.

Odůvodnění:

Podatel namítá v textové části Návrhu ÚP nejasnost definice „Metropolitní charakter sídlištního celku Brna“, ke kterému se má v případě pochybností v řízeních přihlídnout.

Ani vysvětlující text na str. 264 v textové části Odůvodnění nevyklučuje problémy s aplikací v navazujících správních řízeních, zejména při spekulativním výkladu „metropolitního charakteru“ za účelem realizace předdimenzovaných záměrů ve stabilizovaných plochách zástavby. Pro jednoznačnou aplikaci ÚP v následných územních řízeních se jeví účelné nejasný pojem vysvětlit (podobně, jako je tomu u definice – Charakter území), případně doplnit odkazy na definice podle zákonných předpisů.

Věcná podstata způsobů vypořádání předmětného podání zůstává nadále relevantní, přestože návrh nového územního plánu města Brna prošel přepracováním s ohledem na Pokyny ZMB z roku 2022 a byl uveden do jednotného standardu ÚPD dle stavebního zákona a jeho prováděcích předpisů. Výše uvedené texty je tedy nutno chápat také ve smyslu těchto úprav.

Námítka č.8

Výrok:

Námítce se nevyhovuje.

Odůvodnění:

V rámci námítky je požadováno vymezení a rozlišení jednostopých vozidel (motokola, elektrokola, elektrokoloběžky) jejichž význam by měl nabývat.

Předmětem územního plánu je stanovit obecné podmínky pro přípustnost záměrů. Rozlišovací schopnost na konkrétní typy jednotlivých dopravních prostředků a jejich druhů je nad podrobnost zpracování územního plánu.

Věcná podstata způsobů vypořádání předmětného podání zůstává nadále relevantní, přestože návrh nového územního plánu města Brna prošel přepracováním s ohledem na Pokyny ZMB z roku 2022 a byl uveden do jednotného standardu ÚPD dle stavebního zákona a jeho prováděcích předpisů. Výše uvedené texty je tedy nutno chápat také ve smyslu těchto úprav.

Námítka č.9

Výrok:

Námítce se vyhovuje.

Odůvodnění:

Podatel namítá v textové části Návrhu ÚP rozporost definice – Dostavba.

Dostavba, jako stavební doplnění plochy (vymezené v ÚP), anebo proluky ve struktuře založené zástavby, je pro účely ÚP vhodným pojmem, podobně je chápána a užívána v textech platného ÚPmB.

Užití pojmu dostavba také pro jednotlivé změny stávajících dokončených staveb podle definice Stavebního zákona v §2 odst. (5) je pro uživatele ÚP poněkud matoucí, protože členění území na jednotlivé objekty je nad rámec podrobnosti ÚP (náleží podrobnějším RP). Pro jednoznačnou aplikaci ÚP v následných územních řízeních se jeví neúčelné zavádět v ÚP alternativní pojmy pro změny staveb definované podle Stavebního zákona, zejména s ohledem na použití pojmů v textech Závazných stanovisek (tam pojem „dostavba“ v případě záměru nástavby RD jistě používat nebudeme).

Věcná podstata způsobů vypořádání předmětného podání zůstává nadále relevantní, přestože návrh nového územního plánu města Brna prošel přepracováním s ohledem na Pokyny ZMB z roku 2022 a byl uveden do jednotného standardu ÚPD dle stavebního zákona a jeho prováděcích předpisů. Výše uvedené texty je tedy nutno chápat také ve smyslu těchto úprav.

Námítka č.10

Výrok:

Námítce se nevyhovuje.

Odůvodnění:

Námítka polemizuje s definicí - Charakter území v textu Výroku v Návrhu ÚPmB, podatel nabízí několik variant převzatých definic.

Zpracovatel zvolil vlastní definici pojmu – Charakter území (viz. kap. Pojmy v textu Výroku), která je dle názoru pořizovatele pro aplikaci regulativů Návrhu dostatečně srozumitelná a pochopitelná i pro neodbornou veřejnost.

Věcná podstata způsobů vypořádání předmětného podání zůstává nadále relevantní, přestože návrh nového územního plánu města Brna prošel přepracováním s ohledem na Pokyny ZMB z roku 2022 a byl uveden do jednotného standardu ÚPD dle stavebního zákona a jeho prováděcích předpisů. Výše uvedené texty je tedy nutno chápat také ve smyslu těchto úprav.

Námítka č.11

Výrok:

Námítce se nevyhovuje.

Odůvodnění:

V Návrhu ÚPmB je krajina definována "jako část zemského povrchu s charakteristickým reliéfem, tvořená souborem funkčně propojených ekosystémů a civilizačními prvky; krajinou se pro účely tohoto územního plánu rozumí typy krajiny celého správního území města". Definice pojmu "krajina" je v Návrhu ÚPmB v souladu s platnými právními předpisy (zejména se zákonem č. 114/1992 Sb., o ochraně přírody a krajiny, ze kterého pro účely tohoto ÚP zčásti vyplývá), a celá dokumentace nového ÚP pracuje s významem pojmu "krajina" dle této definice, a proto není důvodné ji měnit. Nicméně lze konstatovat, že definice "krajiny" z Evropské úmluvy o krajině je významově/obsahově obdobná jako definice vyplývající z výše uvedeného zákona.

Věcná podstata způsobů vypořádání předmětného podání zůstává nadále relevantní, přestože návrh nového územního plánu města Brna prošel přepracováním s ohledem na Pokyny ZMB

z roku 2022 a byl uveden do jednotného standardu ÚPD dle stavebního zákona a jeho prováděcích předpisů. Výše uvedené texty je tedy nutno chápat také ve smyslu těchto úprav.

Námítka č.12

Výrok:

Námítce se nevyhovuje.

Odůvodnění:

Maloobchod je návrhem ÚPmB definován jako způsob prodeje zpravidla menšího objemu konečnému zákazníkovi. Výdejnu e-shopu lze považovat za součást prodejního procesu, a proto lze považovat výdejnu za maloobchodní prostor. Změna návrhu není důvodná.

Věcná podstata způsobů vypořádání předmětného podání zůstává nadále relevantní, přestože návrh nového územního plánu města Brna prošel přepracováním s ohledem na Pokyny ZMB z roku 2022 a byl uveden do jednotného standardu ÚPD dle stavebního zákona a jeho prováděcích předpisů. Výše uvedené texty je tedy nutno chápat také ve smyslu těchto úprav.

Námítka č.13

Výrok:

Námítce se nevyhovuje.

Odůvodnění:

Pro dokladování transparentnosti procesu vyhodnocení podání je uveden také mezitímní pracovní výrok a odůvodnění, tj. vyhodnocení z r. 2020.

Námítce bylo v roce 2020 vyhověno, protože: „Výraz "opatření" ve druhé větě textu závazné části na str. 12 vystihuje kontext obsahu - návrh na nahrazení slovem "provedení" nebo "realizace" vychází zřejmě ze subjektivního názoru. Pořizovatel však dává pokyn, aby bylo do závorek doplněno slovo "realizace".

Nesouhlas s tím, že modrozelená infrastruktura a vedení technické infrastruktury jsou rovnocenné - nevidí pořizovatel jako oprávněný - pokud se nebude realizovat nový veřejný prostor, který musí obsahovat inženýrské sítě pro obsluhu území - nebude ani důvod k navrhování modrozelené infrastruktury. Technická infrastruktura se stejně jako modrozelená infrastruktura vyznačuje specifickými prostorovými nároky, které je potřebné vzájemně koordinovat a nikoliv předřazovat jednu před druhou, což ostatně ani není prakticky možné.“

Konečné rozhodnutí o námítce a odůvodnění tohoto rozhodnutí se vztahuje k výslednému řešení Návrhu nového ÚPmB:

Výraz "opatření" ve druhé větě textu závazné části na str. 14 vystihuje kontext obsahu - návrh na nahrazení slovem "provedení" nebo "realizace" vychází zřejmě ze subjektivního názoru a z tohoto důvodu po dohodě pořizovatele se zpracovatelem byl vzat pokyn zpět. Územní plán vytváří územní podmínky pro budování modrozelené infrastruktury. Realizaci modrozelené infrastruktury bude možné řešit v rámci podrobnější dokumentace.

Nesouhlas s tím, že modrozelená infrastruktura a vedení technické infrastruktury jsou rovnocenné - nevidí pořizovatel jako oprávněný - pokud se nebude realizovat nový veřejný prostor, který musí obsahovat inženýrské sítě pro obsluhu území - nebude ani důvod k navrhování modrozelené infrastruktury. Technická infrastruktura se stejně jako modrozelená infrastruktura vyznačuje specifickými prostorovými nároky, které je potřebné vzájemně koordinovat a nikoliv předřazovat jednu před druhou, což ostatně ani není prakticky možné.“

Věcná podstata způsobů vypořádání předmětného podání zůstává nadále relevantní, přestože návrh nového územního plánu města Brna prošel přepracováním s ohledem na Pokyny ZMB z roku 2022 a byl uveden do jednotného standardu ÚPD dle stavebního zákona a jeho prováděcích předpisů. Výše uvedené texty je tedy nutno chápat také ve smyslu těchto úprav. V souvislosti s uvedeným doplňujeme, že z důvodu úprav došlo ke změně strany v NÚP 2024.

Námitka č.14

Výrok:

Námitce se nevyhovuje.

Odůvodnění:

V námitce se navrhuje změna formulací v pojmu – Navazující území.

Námitka je výsledkem nepochopení ustanovení Stavebního zákona, zejména ve znění §92 – tzn. v územním řízení stavební úřad schvaluje navržený záměr (dále stanoví podmínky pro přípravu a realizaci záměru) nikoliv samotnou realizaci záměru/stavby, která je posuzována v následném stavebním řízení (při nesplnění podmínek stanovených v územním řízení není stavba povolena k realizaci). ÚP je koncepčním podkladem pro navazující územní řízení, proto v terminologii pracuje s pojmem posouzení navrženého záměru.

Věcná podstata způsobů vypořádání předmětného podání zůstává nadále relevantní, přestože návrh nového územního plánu města Brna prošel přepracováním s ohledem na Pokyny ZMB z roku 2022 a byl uveden do jednotného standardu ÚPD dle stavebního zákona a jeho prováděcích předpisů. Výše uvedené texty je tedy nutno chápat také ve smyslu těchto úprav.

Námitka č.15

Výrok:

Námitce se nevyhovuje.

Odůvodnění:

Dle zmíněného §2 odst. 1) písm. k) bod 3. SZ je vymezena občanská vybavenost takto "Občanské vybavení jsou stavby, zařízení a pozemky sloužící například pro vzdělávání a výchovu, sociální služby a péči o rodiny, zdravotní služby, kulturu, veřejnou správu, ochranu obyvatelstva." Tzn. je to pouze příkladný výčet, zpracovatel si jej může dle potřeby upravit a doplnit.

Věcná podstata způsobů vypořádání předmětného podání zůstává nadále relevantní, přestože návrh nového územního plánu města Brna prošel přepracováním s ohledem na Pokyny ZMB z roku 2022 a byl uveden do jednotného standardu ÚPD dle stavebního zákona a jeho prováděcích předpisů. Výše uvedené texty je tedy nutno chápat také ve smyslu těchto úprav.

Námitka č.16

Výrok:

Námitce se nevyhovuje.

Odůvodnění:

V námitce OS je požadováno doplnění definice „nerušící výroba a služby“ o dovětek „...a nezhoršuje pohodu bydlení“.

Kapitola Pojmy Závazné textové části uvádí vysvětlení pojmu „nerušící výroba a služby“ – svým technickým a výrobním zařízením a vlivy provozu (včetně dopravního zatížení) nenaruší užívání staveb a zařízení ve svém okolí (navazujícím území) nad přípustnou mírou. Jedná se o zatížení jakýchkoliv ploch, tedy i ploch bydlení, negativními účinky hluku, zhoršenou dopravní zátěží na komunikační síti a zhoršenou kvalitou ovzduší a prostředí. Pořizovatel je názoru, že požadovaný dovětek je ve svém významu nadbytečný. Nad to podotýkáme, že samotný pojem „pohoda bydlení“ není přesně definovatelný a odvíjí se od určitých subjektivních hledisek daných způsobem života osob, kterých se má stavba, jejíž vliv na pohodu bydlení je zkoumán, dotýkat; podmínkou zohlednění těchto subjektivních hledisek ovšem je, že způsob života dotčených osob a jejich z toho plynoucí subjektivní nároky na pohodu bydlení nevybočují v podstatné míře od obecných oprávněně požadovatelných standardů se zohledněním místních zvláštností dané lokality (Podle rozhodnutí Nejvyššího správního soudu ze dne 02.02.2006, čj. 2 As 44/2005). Na základě výše uvedeného se pořizovatel neztotožňuje s upravením původní definice.

Věcná podstata způsobů vypořádání předmětného podání zůstává nadále relevantní, přestože návrh nového územního plánu města Brna prošel přepracováním s ohledem na Pokyny ZMB z roku 2022 a byl uveden do jednotného standardu ÚPD dle stavebního zákona a jeho prováděcích předpisů. Výše uvedené texty je tedy nutno chápat také ve smyslu těchto úprav.

Námítka č.17

Výrok:

Námítce se nevyhovuje.

Odůvodnění:

V námítce je navržena variantní definice pojmu – Proluka.

Zpracovatel pro potřeby Návrhu ÚPmB zvolil vlastní stručnou definici pojmu – Proluka, která je dle názoru pořizovatele pro texty Návrhu ÚPmB dostatečně pochopitelná.

Věcná podstata způsobů vypořádání předmětného podání zůstává nadále relevantní, přestože návrh nového územního plánu města Brna prošel přepracováním s ohledem na Pokyny ZMB z roku 2022 a byl uveden do jednotného standardu ÚPD dle stavebního zákona a jeho prováděcích předpisů. Výše uvedené texty je tedy nutno chápat také ve smyslu těchto úprav.

Námítka č.18

Výrok:

Námítce se vyhovuje částečně.

Odůvodnění:

Námítka požaduje rozlišit pojmy „plocha“ a „základní plocha“, jde o věcně shodnou námítku, jako je uvedeno pod bodem č.6 tohoto podání.

V podstatě se jedná o dva shodné pojmy. Pro snadnější orientaci uživatelů ÚP a jednoznačnou aplikaci ÚP v následných územních řízeních se jeví účelné sjednotit pojem v textech Návrhu, případně ve výkladu pojmů textu Návrhu lépe vysvětlit užití obou podobných pojmů v textech Návrhu ÚPmB.

Věcná podstata způsobů vypořádání předmětného podání zůstává nadále relevantní, přestože návrh nového územního plánu města Brna prošel přepracováním s ohledem na Pokyny ZMB z roku 2022 a byl uveden do jednotného standardu ÚPD dle stavebního zákona a jeho prováděcích předpisů. Výše uvedené texty je tedy nutno chápat také ve smyslu těchto úprav.

Námítka č.19

Výrok:

Námítce se vyhovuje.

Odůvodnění:

Podatel namítá v textové části Návrhu ÚP neúplnost definice přestavba.

Ve výkladu pojmů textové závazné části Návrhu je pojem „přestavba“ spojován pouze s jednotlivou stavbou, dále je však v textech ÚP používán také ve spojení se změnou využití ucelených území, která v současnosti jsou, nebo byla využívána jiným způsobem (typický příklad viz. přestavba brownfields). S ohledem na legendu výkresu 01. Výkres základního členění území a na části textu Odůvodnění, kde je užíván pojem „plochy přestavby“ jeví se důvodným vymezit pojem „Přestavba“ také v širším smyslu (jako významná změna-přestavba části území).

Věcná podstata způsobů vypořádání předmětného podání zůstává nadále relevantní, přestože návrh nového územního plánu města Brna prošel přepracováním s ohledem na Pokyny ZMB z roku 2022 a byl uveden do jednotného standardu ÚPD dle stavebního zákona a jeho prováděcích předpisů. Výše uvedené texty je tedy nutno chápat také ve smyslu těchto úprav.

Námítka č.20

Výrok:

Námítce se nevyhovuje.

Odůvodnění:

V námítce je navržena alternativa pojmu - Rozvojová lokalita.

Zpracovatel zvolil vlastní definici tohoto pojmu pro účel Návrhu ÚPmB, pořizovatel tento výklad pojmu v textové části Výroku akceptuje jako dostatečně pochopitelný.

Věcná podstata způsobů vypořádání předmětného podání zůstává nadále relevantní, přestože návrh nového územního plánu města Brna prošel přepracováním s ohledem na Pokyny ZMB z roku 2022 a byl uveden do jednotného standardu ÚPD dle stavebního zákona a jeho prováděcích předpisů. Výše uvedené texty je tedy nutno chápat také ve smyslu těchto úprav.

Námítka č.21

Výrok:

Námítce se nevyhovuje.

Odůvodnění:

V námítce je navržena alternativa pojmu – Uliční čára.

Zpracovatel zvolil vlastní definici tohoto pojmu pro účel Návrhu ÚPmB, pořizovatel tento poněkud širší výklad pojmu v textové části Výroku akceptuje jako dostatečně pochopitelný, také s ohledem na skutečnost, že uliční čáru Územní plán města Brna ve svém měřítku graficky nevymezuje.

Věcná podstata způsobů vypořádání předmětného podání zůstává nadále relevantní, přestože návrh nového územního plánu města Brna prošel přepracováním s ohledem na Pokyny ZMB z roku 2022 a byl uveden do jednotného standardu ÚPD dle stavebního zákona a jeho prováděcích předpisů. Výše uvedené texty je tedy nutno chápat také ve smyslu těchto úprav.

Námítka č.22

Výrok:

Námítce se nevyhovuje.

Odůvodnění:

Námítka směřuje k pojmům uvedeným v Návrhu nového ÚPmB, které jsou obsaženy v jiných normách, které mají dle podatele větší právní sílu, než má nový ÚPmB (podatel označuje jako NÚP).

Jedním z nich je i výška budovy. Pojem z Návrhu nového ÚPmB je srovnáván s pojmem publikovaným Ústavem územního rozvoje: "Největší výška nadzemní části budovy až po nejvyšší úroveň střešní konstrukce (hřebene, atiky). Do výšky se nezapočítává výška drobných výškových dominant".

Z uvedeného textu vyplývá, že je vytržen z širšího kontextu, neboť uvedený pojem směřuje k určení největší výšky nadzemní části budovy a není zřejmé, k čemu má takovéto určení sloužit nebo pro jaký účel má být určující.

Nový ÚPmB zavádí výškovou úroveň zástavby pro prostorovou regulaci zástavby. Pro toto určení není rozhodující největší výška budovy, ale ve vztahu k regulaci charakteru zástavby výška po hlavní římsu v případě sklonitých střech (sjednocující prvek pro utváření charakteru území - návaznost výšek říms) nebo horní úroveň atiky (sjednocující prvek pro utváření charakteru území - návaznost atikami). Nad tyto prvky pak navazuje šikmá střecha nebo ustupující podlaží. Pro účely nového ÚPmB se pak budovou označuje nadzemní část stavby. Z výše uvedeného vyplývá, proč bylo zvolena v ÚPmB výšková regulace uvedeným způsobem (sjednotit hmotový výraz zástavby) a proč není účelné stanovovat největší výšku nadzemní části budovy dle publikovaného pojmu ÚUR. Výšková omezení se nevztahují na doplňující prvky technického vybavení budov, které nemají vliv na hmotový výraz budovy (komíny, antény, stožáry).

Věcná podstata způsobů vypořádání předmětného podání zůstává nadále relevantní, přestože návrh nového územního plánu města Brna prošel přepracováním s ohledem na Pokyny ZMB z roku 2022 a byl uveden do jednotného standardu ÚPD dle stavebního zákona a jeho prováděcích předpisů. Výše uvedené texty je tedy nutno chápat také ve smyslu těchto úprav.

Námitka č.23

Výrok:

Námitce se nevyhovuje.

Odůvodnění:

Námitka polemizuje s textem urbanistické koncepce města, která je popsána v kapitole 2 Výroku v Návrhu ÚPmB. Podatel klade důraz na tradiční strukturu zónování města s prioritou funkčních ploch bydlení.

Zpracovatel Návrhu v textu Výroku vysvětluje současný modernější přístup v tvorbě koncepce prostorového uspořádání města, který umožňuje mísení funkcí, což je charakteristické pro vyvážený rozvoj a efektivní využití infrastruktury. Sleduje rovnováhu mezi zastavěným územím a jeho rozvojovým potenciálem a také výjimečným přírodním zázemím města a jeho ochranou. Omezuje rozšiřování zastavěného území do ploch přírodního zázemí a směřuje ke kompaktnímu městu (městu krátkých vzdáleností). Tyto principy vycházejí z aktuálních koncepčních a strategických dokumentů města Brna, dále také z Pokynů pro zpracování Návrhu ÚPmB, které schválilo Zastupitelstvo města Brna (2018).

Věcná podstata způsobů vypořádání předmětného podání zůstává nadále relevantní, přestože návrh nového územního plánu města Brna prošel přepracováním s ohledem na Pokyny ZMB z roku 2022 a byl uveden do jednotného standardu ÚPD dle stavebního zákona a jeho prováděcích předpisů. Výše uvedené texty je tedy nutno chápat také ve smyslu těchto úprav.

Námitka č.24

Výrok:

Námitce se nevyhovuje.

Odůvodnění:

Uvedení pojmů „veřejná vybavenost“ a „komerční vybavenost“ ve výkladu pojmů, jak požaduje podatel, není pro výklad textové části nutné. Kapitola 6.3. Základní podmínky využití území pro plochy komerční a občanské vybavenosti zcela jasně (zejména demonstrativním výčtem) uvádí možné způsoby využití, přičemž výklad pojmů veřejná a občanská vybavenost není pro interpretaci nutný. Rozdělení občanské vybavenosti na veřejnou a komerční vybavenost nevychází z úvahy, že některé služby jsou zpoplatněné a některé nikoliv. Zpoplatnění nebo nezpoplatnění služeb uvedených v přípustném využití veřejné vybavenosti nemá na výklad regulativu žádný vliv. Toto rozdělení tedy představuje spíše abstraktní rozdělení občanské vybavenosti do dvou kategorií podle okruhu možných činností s ohledem na jejich dopad do území, ochranu veřejného zájmu a potřeby města. V plochách komerční vybavenosti lze umístit taktéž záměry vybavenosti veřejné. Komerční vybavenost v konečném důsledku tedy představuje širší skupinu možného využití.

Věcná podstata způsobů vypořádání předmětného podání zůstává nadále relevantní, přestože návrh nového územního plánu města Brna prošel přepracováním s ohledem na Pokyny ZMB z roku 2022 a byl uveden do jednotného standardu ÚPD dle stavebního zákona a jeho prováděcích předpisů. Výše uvedené texty je tedy nutno chápat také ve smyslu těchto úprav.

Námitka č.25

Výrok:

Námitce se nevyhovuje.

Odůvodnění:

V rámci námítky je vysloven názor, že budování komunikační sítě nezamezí omezování individuální dopravy a není zohledněn vývoj ve sdílení vozidel.

Město Brno nemá v současné době dobudovanou základní infrastrukturu, kterou stanovil územní plán v roce 1994. Jedná se o dlouhodobě sledovanou koncepci, která je pouze mírně upravována a doplňována.

Trend sdílení vozidel se může pozitivně projevit na provozu na komunikacích, ale toto souvisí především se změnou chování společnosti.

Tím, že pouze nebudou realizovány komunikace se chování uživatelů nezmění.

Věcná podstata způsobů vypořádání předmětného podání zůstává nadále relevantní, přestože návrh nového územního plánu města Brna prošel přepracováním s ohledem na Pokyny ZMB z roku 2022 a byl uveden do jednotného standardu ÚPD dle stavebního zákona a jeho prováděcích předpisů. Výše uvedené texty je tedy nutno chápat také ve smyslu těchto úprav.

Námitka č.26

Výrok:

Námitce se nevyhovuje.

Odůvodnění:

V rámci námítky je vysloven názor, že se územní plán nedostatečně zabývá problémem přechodu kamionové dopravy na železnici.

Značnou část dopravy na území města tvoří zdrojová a cílová doprava vytvářená vlastním chodem města. Pokud by se jednalo o tranzit mezinárodní, tak ten již v současnosti má možnost využívat stávajících železničních koridorů.

Případná překladiště nebo logistická centra mají vytvořeny podmínky např. v plochách P nebo v lokalitě u mezinárodního letiště.

Věcná podstata způsobů vypořádání předmětného podání zůstává nadále relevantní, přestože návrh nového územního plánu města Brna prošel přepracováním s ohledem na Pokyny ZMB z roku 2022 a byl uveden do jednotného standardu ÚPD dle stavebního zákona a jeho prováděcích předpisů. Výše uvedené texty je tedy nutno chápat také ve smyslu těchto úprav.

Námitka č.27

Výrok:

Námitce se nevyhovuje.

Odůvodnění:

V rámci námítky je vysloven názor podpory využití tramvajové dopravy pro nákladní dopravu, především v noci.

Předmětem územního plánu není stanovení organizace dopravy nebo možnost využití koridorů pro různé účely.

Věcná podstata způsobů vypořádání předmětného podání zůstává nadále relevantní, přestože návrh nového územního plánu města Brna prošel přepracováním s ohledem na Pokyny ZMB z roku 2022 a byl uveden do jednotného standardu ÚPD dle stavebního zákona a jeho prováděcích předpisů. Výše uvedené texty je tedy nutno chápat také ve smyslu těchto úprav.

Námitka č.28

Výrok:

Námitce se nevyhovuje.

Odůvodnění:

Územní plán vytváří podmínky pro realizaci záměrů, cyklotrasy a trasy pro pěší jsou přípustné ve všech funkčních plochách. V grafické části odůvodnění ÚPmB O.6 Cyklistická doprava – schéma jsou vyznačeny i sběrné (případně obslužné) komunikace, v jejichž dopravním či

přidruženém prostoru by mohly být vedeny významnější pouliční trasy doplňující výše uvedené samostatné stezky. Cyklistické trasy vedené např. formou vyhrazeného jízdního pruhu pro cyklisty, ochranného pruhu, v přidruženém prostoru vedle chodníku nebo i ve sdíleném prostoru s chodci, v obytné zóně, v areálech apod. jsou výrazně podrobnost a zároveň nad flexibilitu územního plánu.

Konkrétní uspořádání uličního profilu je záležitost podrobnějších projektových dokumentací, jejichž obsah vychází z příslušných právních předpisů a nelze jej regulovat územním plánem.

Věcná podstata způsobů vypořádání předmětného podání zůstává nadále relevantní, přestože návrh nového územního plánu města Brna prošel přepracováním s ohledem na Pokyny ZMB z roku 2022 a byl uveden do jednotného standardu ÚPD dle stavebního zákona a jeho prováděcích předpisů. Výše uvedené texty je tedy nutno chápat také ve smyslu těchto úprav.

Námítka č.29

Výrok:

Námítce se nevyhovuje.

Odůvodnění:

V rámci námítky je vyslovena úvaha o propojení vodní cesty kanálu Odra - Dunaj a vytvoření územní rezervy pro překladiště a infrastrukturu vodní cesty.

Tento návrh nebyl předmětem projednání a pro město Brno v tomto směru nejsou stanoveny požadavky na řešení vyplývající z nadřazené územně plánovací dokumentace – Zásad územního rozvoje Jihomoravského kraje.

Věcná podstata způsobů vypořádání předmětného podání zůstává nadále relevantní, přestože návrh nového územního plánu města Brna prošel přepracováním s ohledem na Pokyny ZMB z roku 2022 a byl uveden do jednotného standardu ÚPD dle stavebního zákona a jeho prováděcích předpisů. Výše uvedené texty je tedy nutno chápat také ve smyslu těchto úprav.

Námítka č.30

Výrok:

Námítce se nevyhovuje.

Odůvodnění:

Návrh obsahuje koncepci rozvoje sítě sekundárních kolektorů v souladu s územně plánovacím podkladem, síť primárních kolektorů je již stabilizována. Uváděné "určení kolektORIZACE ve všech stupních, od páteřních až k uličním" je nereálné. Územní plán není nástrojem pro podatelem námítky uváděné "zřízení orgánu, který bude zavázán sdružování sítí zajišťovat" ani pro "obnovení útvaru Technických sítí MMB".

Umísťování sítí v uličním prostoru je stanoveno v obecných zásadách technické infrastruktury návrhu (kap. 4.2), kde je řešeno umístění sítí do společných tras nebo do souběhu se stávajícími trasami technické a dopravní infrastruktury.

Konkrétní uspořádání sítí řeší norma ČSN 73 6005. Je povinností zpracovatele projektové dokumentace tuto normu respektovat.

Tato norma platí pro technické řešení, navrhování nových vedení technického vybavení a doplňování vedení technického vybavení uložených v podzemní trase zejména v pozemních komunikacích a veřejných prostranstvích zejména z hlediska jejich prostorového uspořádání při územním plánování, projektování a provádění v zastavěném a zastavitelném území s cílem zajistit udržitelný rozvoj ucelené technické obsluhy obcí. Norma stanoví zásady pro koordinaci technického řešení, zejména pak pro prostorové uspořádání vedení technického vybavení již uložených nebo teprve ukládaných ve veřejných prostranstvích, v prostorách silnic a místních komunikací v zastavěném a zastavitelném území měst a obcí.

Věcná podstata způsobů vypořádání předmětného podání zůstává nadále relevantní, přestože návrh nového územního plánu města Brna prošel přepracováním s ohledem na Pokyny ZMB

z roku 2022 a byl uveden do jednotného standardu ÚPD dle stavebního zákona a jeho prováděcích předpisů. Výše uvedené texty je tedy nutno chápat také ve smyslu těchto úprav.

Námítka č.31

Výrok:

Námítce se nevyhovuje.

Odůvodnění:

Pořizovatel podotýká, že existuje platná vyhláška č. 501/2006 Sb. (§ 20, odst. 5c), č. 501/2006 Sb. (§ 20, odst. 5c), která ukládá stavebníkům povinnost se řešením dešťových vod zabývat. Rovněž v § 5 (odst. 3) Vodního zákona je tato povinnost zakotvena. Územní plán aplikuje tyto základní předpisy, navrhuje způsoby, jak dosáhnout výsledku.

Požadavek na studii lokálních čistíren odpadních vod je zcela v rozporu s požadovanou koncepcí odvedení odpadních vod na centrální čistírnu odpadních vod Modřice. Domovní čistírny odpadních vod mohou být využívány pouze výjimečně v rámci procesu územního rozhodování.

V Brně existuje stávající systém odkanalizování, který byl historicky založen na jednotné kanalizaci. V dalších etapách vývoje byla navrhována oddílná kanalizace a nově se navrhuje pro rozvojové plochy oddílná kanalizace, která však musí být mnohdy zaústěna dále do jednotného systému. Retenční nádrže na kmenových stokách jsou navrženy právě na jednotné kanalizaci za účelem odsazení nečistot a pro možnost optimálního řešení - řízení provozu kanalizační sítě. V textové části je princip popsán a ve spojení s grafickou částí je informace ucelená.

Věcná podstata způsobů vypořádání předmětného podání zůstává nadále relevantní, přestože návrh nového územního plánu města Brna prošel přepracováním s ohledem na Pokyny ZMB z roku 2022 a byl uveden do jednotného standardu ÚPD dle stavebního zákona a jeho prováděcích předpisů. Výše uvedené texty je tedy nutno chápat také ve smyslu těchto úprav.

Námítka č.32

Výrok:

Námítce se nevyhovuje.

Odůvodnění:

Pro dokladování transparentnosti procesu vyhodnocení podání je uveden také mezitimní pracovní výrok a odůvodnění, tj. vyhodnocení z r. 2020.

Námítce bylo v roce 2020 vyhověno, protože: „Podatel žádá mj. upřesnění textu týkající se napojení ploch na veřejný vodovod. Pořizovatel shledává tento požadavek odůvodněný a dává pokyn k úpravě textu pro napojení rozvojových lokalit.

Dvojitý rozvod vody - v Brně existuje koncepce systému zásobování pitnou vodou. Neexistuje druhý zdroj vody, který by měl charakter zdroje užitkového, proto by tento dvojitý rozvod vody postrádal smysl. Pokud některé subjekty budou užívat např. dešťovou vodu, jako zdroj užitkové vody, je to zcela v jejich zájmu a kompetenci. Územní plán to nemůže předepisovat. Z globálního pohledu je žádoucí, aby byli odběratelé napojení na pitnou vodu ze systému, který podléhá zákonným předpisům a nedocházelo k chaotickému odčerpávání podzemní vody prostřednictvím vrtů - studní, které v dlouhodobém důsledku může mít nepříznivé důsledky. Podzemní vody jsou přírodní zdroje - bohatství, které by mělo být chráněno. Město Brno připravuje studii artéských vod - která by měla učinit závěry ohledně ochrany tohoto bohatství, případně navrhnout, kdy a za jakých podmínek je možné tyto vody využívat. Stávající koncepce řeší napojení na stávající zdroje pitné vody, což je v souladu s ochranou životního prostředí.“

Konečné rozhodnutí o námítce a odůvodnění tohoto rozhodnutí se vztahuje k výslednému řešení Návrhu nového ÚPmB:

Podatel žádá mj. upřesnění textu týkající se napojení ploch na veřejný vodovod. Po následné analýze a dohodě pořizovatele se zpracovatelem bylo vyhodnoceno, že pokyn pořizovatele byl naplněn již při stávajícím textu v návrhu územního plánu v roce 2020. Přestože je preferováno napojení ploch na veřejný vodovod, v případě, že je nebude možné napojit na systém veřejného zásobování vodou, je v části odůvodnění návrhu územního plánu navrženo tzv. „individuální řešení“: „Při návrhu zásobování vodou je preferováno napojení na systém veřejného zásobování vodou. V rámci územního plánu však existují takové plochy, které nejsou v jeho dosahu a případné napojení by vyvolalo neúměrné investice. V takovýchto výjimečných a odůvodněných případech je navrženo tzv. „individuální řešení“ jako jsou například studny pro individuální zásobování vodou. I v těchto ojedinělých případech však musí být splněny všechny platné legislativní požadavky na zásobování vodou a související hygienické předpisy. V rámci zpracování podrobnější dokumentace k těmto záměrům pak musí být vždy nejprve prověřena možnost napojení na systém veřejného zásobování vodou.“ Dále v závazné části návrhu územního plánu v kapitole 4.2.2 je uvedeno: „Podle druhu a potřeby musí být plochy napojeny na veřejný vodovod, pokud je to technicky a kapacitně možné a ekonomicky přijatelné.“ Stanovení konkrétních druhů a potřeb napojení ploch na veřejný vodovod bude posuzováno na základě konkrétního záměru a na základě dostupnosti inženýrské sítě v lokalitě. Dále je v závazné části návrhu územního plánu v kapitole 4.2 uvedeno: „Upřesnění tras, polohy objektů a zařízení, určení místa napojení, způsobu technického provedení a vedení přípojných tras bude provedeno při zpracování podrobnější územně plánovací nebo projektové dokumentace, a to za podmínek obecně závazných právních předpisů.“ Konkrétní řešení napojení na veřejný vodovod je tedy nad rámec podrobnosti územního plánu.

Dvojitý rozvod vody - v Brně existuje koncepce systému zásobování pitnou vodou. Neexistuje druhý zdroj vody, který by měl charakter zdroje užitkového, proto by tento dvojitý rozvod vody postrádal smysl. Pokud některé subjekty budou užívat např. dešťovou vodu, jako zdroj užitkové vody, je to zcela v jejich zájmu a kompetenci. Územní plán to nemůže předepisovat. Z globálního pohledu je žádoucí, aby byli odběratelé napojení na pitnou vodu ze systému, který podléhá zákonným předpisům a nedocházelo k chaotickému odčerpávání podzemní vody prostřednictvím vrtů - studní, které v dlouhodobém důsledku může mít nepříznivé důsledky. Podzemní vody jsou přírodní zdroje - bohatství, které by mělo být chráněno. Město Brno připravuje studii artéských vod - která by měla učinit závěry ohledně ochrany tohoto bohatství, případně navrhnout, kdy a za jakých podmínek je možné tyto vody využívat. Stávající koncepce řeší napojení na stávající zdroje pitné vody, což je v souladu s ochranou životního prostředí.

Věcná podstata způsobů vypořádání předmětného podání zůstává nadále relevantní, přestože návrh nového územního plánu města Brna prošel přepracováním s ohledem na Pokyny ZMB z roku 2022 a byl uveden do jednotného standardu ÚPD dle stavebního zákona a jeho prováděcích předpisů. Výše uvedené texty je tedy nutno chápat také ve smyslu těchto úprav.

Námítka č.33

Výrok:

Námítce se nevyhovuje.

Odůvodnění:

Koncepce odpadového hospodářství uvedená v ÚPmB vychází z Plánu odpadového hospodářství Statutárního města Brna, který je závazný na celém území města Brna a jeho městských částí. Plán odpadového hospodářství statutárního města Brna je základní koncepční dokument pro odpadové hospodářství města na období 2017 až 2025, vycházející z priorit předcházení vzniku odpadů, omezování jejich množství a nebezpečných vlastností, zvyšování materiálového a energetického využívání odpadů a optimalizace nakládání s odpady. Plochy určené pro zařízení pro využití biologicky rozložitelných odpadů, tj.

kompostárny a bioplynové stanice jsou vymezeny v rámci rozvojové lokality BI-10-plocha technické infrastruktury na Černovické terase.

Věcná podstata způsobů vypořádání předmětného podání zůstává nadále relevantní, přestože návrh nového územního plánu města Brna prošel přepracováním s ohledem na Pokyny ZMB z roku 2022 a byl uveden do jednotného standardu ÚPD dle stavebního zákona a jeho prováděcích předpisů. Výše uvedené texty je tedy nutno chápat také ve smyslu těchto úprav.

Námítka č.34

Výrok:

Námítce se vyhovuje částečně.

Odůvodnění:

Územní plán se vydává formou opatření obecné povahy a jako takový může v mezích zákona pouze konkretizovat zákonem uložené povinnosti, v žádném případě však nemůže tyto povinnosti nad rámec zákona sám stanovit (nelze jím např. uložit vámi požadované nařízení připojit se k CZT). Jedná se o závazný správní akt na pomezí mezi správním rozhodnutím a právním předpisem. Územní plán reguluje využití území, ne způsob vytápění jednotlivých staveb a nestanoví tedy ani podmínky ohledně způsobu vytápění nebo jeho změny. Pro naplňování vašich požadavků je nutné využít jiný přiměřený nástroj veřejné správy než územní plán (opatření obecné povahy).

Dále požadujete do Územního plánu města Brna doplnit podrobnější informaci týkající se kapitoly TE – 130 EDU přivaděč Brno a k rozvoji decentralizované energetiky vč. zdrojů na dřevěné štěpky v okrajových částech Brna, se kterými se uvažuje a její spolupráce s centralizovanou energetikou. Do odůvodnění textové části je možné doplnit krátkou základní informaci k navrhované tepelné síti TE-130 z pohledu změny zásobování města Brna teplem z rozvojového scénáře EDU z materiálu „Energetická koncepce statutárního města Brna“.

Podle ustanovení § 43 odst. (1) stavebního zákona územní plán stanovuje koncepci veřejné technické infrastruktury, vymezení ploch a koridorů pro technickou infrastrukturu, včetně podmínek pro jejich umístování. V územním plánu jsou vymezeny stávající a navrhované hlavní tepelné sítě, významné zdroje tepla a související objekty odpovídající měřítku územního plánu včetně základních informací na úrovni požadavků stavebního zákona a měřítko územního plánu. Stavby a zařízení dopravní a technické infrastruktury tj i menší zdroje decentralizované energetiky, lze na základě obecných podmínek využití území umístit ve všech typech ploch s rozdílným způsobem využití, ve kterých je "lze umístit za podmínky minimalizace jejich plošného a prostorového střetu s příslušnou plochou a minimalizace negativního vlivu na funkčnost plochy vyplývající z hlavního využití".

Pro podrobnější informace dává prostor schválený strategický dokument města jako je „Územní energetická koncepce statutárního města Brna“, která je podle zákona podkladem pro územní plán. Tato v souladu s požadavky zákona č. 406/2000 Sb., o hospodaření energií obsahuje rozbor trendů vývoje poptávky po energii; rozbor možných zdrojů a způsobů nakládání s energií; hodnocení využitelnosti obnovitelných zdrojů energie, hodnocení ekonomicky využitelných úspor a řešení energetického hospodářství území, včetně zdůvodnění a posouzení vlivů na životní prostředí. Územní plán města Brna pro návrhy v rámci řešených rozvojových scénářů energetiky vytvoří podmínky pro možnost jejich umístění s ohledem na potřebnou flexibilitu územního plánu vzhledem k možným změnám vybraného scénáře již k r. 2025.

Navrhovaná tepelná síť TE – 130 EDU přivaděč Brno je v Územním plánu města Brna – Návrh na veřejné projednání vymezena na základě platných Zásad územního rozvoje Jihomoravského kraje a Politiky územního rozvoje ČR. Úkolem pro územní plán konkrétních obcí je zajistit územní koordinaci a ochranu koridoru horkovodu v ÚPD dotčených obcí. Tato tepelná síť je v platném ÚPmB vymezena již dlouhodobě od roku 1994.

Věcná podstata způsobů vypořádání předmětného podání zůstává nadále relevantní, přestože návrh nového územního plánu města Brna prošel přepracováním s ohledem na Pokyny ZMB z roku 2022 a byl uveden do jednotného standardu ÚPD dle stavebního zákona a jeho prováděcích předpisů. Výše uvedené texty je tedy nutno chápat také ve smyslu těchto úprav.

Námitka č.35

Výrok:

Námitce se nevyhovuje.

Odůvodnění:

Šachta Š2 primárního kolektoru je integrována v rámci provozního objektu Technických sítí Brno, který funkčně souvisí s trasou této sítě v oblasti ulice Křenové. Územní plán není nástrojem pro úpravu vzhledu tohoto ani dalších objektů, které vzhledem k objektům a zařízením na trase kolektoru nelze umístit jinde.

Věcná podstata způsobů vypořádání předmětného podání zůstává nadále relevantní, přestože návrh nového územního plánu města Brna prošel přepracováním s ohledem na Pokyny ZMB z roku 2022 a byl uveden do jednotného standardu ÚPD dle stavebního zákona a jeho prováděcích předpisů. Výše uvedené texty je tedy nutno chápat také ve smyslu těchto úprav.

Námitka č.36

Výrok:

Námitce se nevyhovuje.

Odůvodnění:

Koncepce odpadového hospodářství uvedená v ÚPmB vychází z Plánu odpadového hospodářství Statutárního města Brna, který je závazný na celém území města Brna a jeho městských částí. Plán odpadového hospodářství statutárního města Brna je základní koncepční dokument pro odpadové hospodářství města na období 2017 až 2025, vycházející z priorit předcházení vzniku odpadů, omezování jejich množství a nebezpečných vlastností, zvyšování materiálového a energetického využívání odpadů a optimalizace nakládání s odpady.

Uvedená doporučení na způsob odstraňování bývalých skládek, umístění pily na zpracování kmenů, dotřídňovací linky jsou nad podrobnost zpracování územního plánu.

Věcná podstata způsobů vypořádání předmětného podání zůstává nadále relevantní, přestože návrh nového územního plánu města Brna prošel přepracováním s ohledem na Pokyny ZMB z roku 2022 a byl uveden do jednotného standardu ÚPD dle stavebního zákona a jeho prováděcích předpisů. Výše uvedené texty je tedy nutno chápat také ve smyslu těchto úprav.

Námitka č.37

Výrok:

Námitce se nevyhovuje.

Odůvodnění:

Architektonická soutěž není dle legislativy nástrojem územního plánování (HLAVA III zákona č. 183/2006 Sb. - stavební zákon. Proto nelze tuto podmínku v územním plánu uplatnit. Vyhlášení architektonické soutěže není v gesci orgánů územního plánování, její výsledky však mohou být zapracovány do územního plánu v podobě jejího využití jako podkladu pro zpracování do územní studie apod.

Institut architektonických a urbanistických soutěží, které jsou vypisovány v souladu se Soutěžním řádem České komory architektů, popř. se zákonem č. 134/2016 Sb., o zadávání veřejných zakázek, ve znění pozdějších předpisů, pro zajištění urbanistické a architektonické kvality významných staveb, urbanistických celků a veřejných prostranství může být uplatňován z pozice města Brna.

Věcná podstata způsobů vypořádání předmětného podání zůstává nadále relevantní, přestože návrh nového územního plánu města Brna prošel přepracováním s ohledem na Pokyny ZMB z roku 2022 a byl uveden do jednotného standardu ÚPD dle stavebního zákona a jeho prováděcích předpisů. Výše uvedené texty je tedy nutno chápat také ve smyslu těchto úprav.

Námítka č.38

Výrok:

Námítce se nevyhovuje.

Odůvodnění:

Zpracovatel Návrhu ÚPmB na základě své odbornosti prověřil, vyhodnotil a navrhl nejvhodnější možné řešení funkčního využití pozemků předmětného území. Při tvorbě vycházel zejména z aktuálních podkladů a Pokynů pro vypracování Návrhu ÚPmB, které schválilo Zastupitelstvo města Brna usnesením č. ZM7/3871 na zasedání konaném dne 19. 6. 2018. Území Brněnských Ivanovic mělo být dle dohody s MŽP ČR z hlediska záboru ZPF řešeno dle varianty II. Konceptu ÚPmB. Návrhem ÚPmB jsou tak částečně naplněny Pokyny pro vypracování Návrhu ÚPmB.

Plocha zemědělská v předmětné lokalitě nejlépe reflektuje stávající, ale také požadované využití území, které není kolizní s jakoukoliv jinou činností v daném území a historicky zde plnohodnotně zastává svoji zemědělskou funkci zčásti na nejkvalitnějších půdách I. a II, třídy ochrany ZPF, a proto není důvodné toto funkční využití měnit, zejména bez požadavku vlastníka.

Věcná podstata způsobů vypořádání předmětného podání zůstává nadále relevantní, přestože návrh nového územního plánu města Brna prošel přepracováním s ohledem na Pokyny ZMB z roku 2022 a byl uveden do jednotného standardu ÚPD dle stavebního zákona a jeho prováděcích předpisů. Výše uvedené texty je tedy nutno chápat také ve smyslu těchto úprav.

Námítka č.39

Výrok:

Námítce se nevyhovuje.

Odůvodnění:

Definice ploch vodních a vodohospodářských je zcela dostačující pro určení účelu těchto ploch - jsou vymezeny za účelem zajištění podmínek pro nakládání s povrchovými vodami a pro vodohospodářské účely. Podrobnosti řešení budou předmětem dalších stupňů projektové dokumentace. Přitom obsah námítky směřuje spíše k funkci i prvků modrozelené infrastruktury, které jsou v textové části jinde popsány.

Věcná podstata způsobů vypořádání předmětného podání zůstává nadále relevantní, přestože návrh nového územního plánu města Brna prošel přepracováním s ohledem na Pokyny ZMB z roku 2022 a byl uveden do jednotného standardu ÚPD dle stavebního zákona a jeho prováděcích předpisů. Výše uvedené texty je tedy nutno chápat také ve smyslu těchto úprav.

Námítka č.40

Výrok:

Námítce nevyhovuje.

Odůvodnění:

Z bodu námítky není zřejmé co podatel namítá/požaduje.

Pro informaci pouze uvádíme, že v kapitole 5.4. textové části jsou vymezeny všechny návrhové plochy krajinné zeleně a všechny návrhové plochy lesní resp. v dikci stavebního zákona plochy změn v krajině Návrhu ÚPmB. Podmínky pro využití těchto ploch změn v krajině jsou dány stanovenými podmínkami pro využití příslušných ploch s rozdílným způsobem využití (viz kapitolu 6 Stanovení podmínek využití ploch s rozdílným způsobem využití s určením převažujícího účelu využití, přípustného, podmíněně přípustného a nepřípustného využití).

Tyto plochy jsou vymezeny zejména s ohledem na požadovaný způsob jejich využití a význam. Graficky jsou tyto plochy závazně vymezeny v hlavním výkresu.

Věcná podstata způsobů vypořádání předmětného podání zůstává nadále relevantní, přestože návrh nového územního plánu města Brna prošel přepracováním s ohledem na Pokyny ZMB z roku 2022 a byl uveden do jednotného standardu ÚPD dle stavebního zákona a jeho prováděcích předpisů. Výše uvedené texty je tedy nutno chápat také ve smyslu těchto úprav. Pro dokladování transparentnosti procesu vyhodnocení podání a pro úplnost uvádíme, že plochy změn v krajině jsou v Návrhu ÚPmB (2024) vymezeny v grafické části ÚPmB 1.0 Výkres základního členění území, 2.1 Hlavní výkres a jejich výčet je aktuálně uveden v Příloze č. 3 Plochy změn.

Námítka č.41

Výrok:

Námítce se vyhovuje částečně.

Odůvodnění:

Podle textové části odůvodnění revitalizace vodních toků spočívá v úpravě toků a jejich okolí do stavu bližšího stavu přirozenému ve prospěch zlepšení jejich ekologického, estetického a vodohospodářského stavu. Pro tato opatření jsou kolem vodních toků vymezeny proměnlivě široké pásy zeleně, ve kterých lze plochy využít pro výše uvedené účely.

Revitalizace Svratky a Svitavy jsou řešeny v rámci některých úseků studie Přírodě blízká protipovodňová opatření a revitalizace údolní nivy hlavních brněnských toků (2015). Opatření na ostatních tocích jsou vymezena studií Možnosti revitalizace údolních niv hlavních brněnských toků (2006). Z textu vyplývá, že uvedení do přírodě blízkého stavu je žádoucí, nicméně není doslovně uvedeno, že mají být zatrubněné části odtrubněny. K další části textu námítky - vytvořit plán dohody s BVK případně s Povodím Moravy - tuto záležitost nelze řešit v rámci územního plánu (pozn.: mj. nespadá do kompetence BVK a.s.). Požadavek vyznačit úseky k odtrubnění a stanovit etapizaci je nad rámec podrobnosti územního plánu - to může být řešeno v rámci podrobnějších dokumentací. Nicméně pořizovatel dává pokyn, aby byl text odůvodnění rozšířen o pasáž týkající se případného odtrubnění.

Záležitost možnosti využití povrchové vody z hlediska jejího energetického potenciálu je řešena regulativy (dle kapitoly 6.2. závazné části) pro přípustnost umístění zařízení technické infrastruktury ve všech typech ploch s rozdílným způsobem využití, tj. i pro umístění vodních elektráren na jezích v plochách vodních a vodohospodářských, ve kterých je "lze umístit za podmínky minimalizace jejich plošného a prostorového střetu s příslušnou plochou a minimalizace negativního vlivu na funkčnost plochy vyplývající z hlavního využití".

Město Brno nemá prostředky k tomu, aby se zabývalo zřízením a provozováním malých vodních elektráren. Tyto zdroje však mají pouze doplňkovou funkci a územní plán řeší koncepci zásobování energií a nezabývá se detaily. Nicméně zmíněný regulativ umožňuje kompetentním subjektům tuto možnost využít a přispět tak k ekologické výrobě elektrické energie. Pozn.: z pozice městské společnosti je záměr výstavby a provozování MVE připravován (MVE Pisárky, provozovatel: Teplárny Brno, a.s., DUR).

Pro informaci uvádíme: MVE Pisárky, provozovatel: Teplárny Brno, a.s., (příprava je ve stupni dokumentace pro územní rozhodnutí).

Věcná podstata způsobů vypořádání předmětného podání zůstává nadále relevantní, přestože návrh nového územního plánu města Brna prošel přepracováním s ohledem na Pokyny ZMB z roku 2022 a byl uveden do jednotného standardu ÚPD dle stavebního zákona a jeho prováděcích předpisů. Výše uvedené texty je tedy nutno chápat také ve smyslu těchto úprav.

Námitka č.42

Výrok:

Námitce se nevyhovuje.

Odůvodnění:

V souvislosti s námitkou lze odkázat na odůvodnění územního plánu, strana 241 návrhu územního plánu pro 1. veřejné projednání, kde jsou uvedeny podmínky, na základě kterých byly rekreační oblasti vymezovány. Obecně lze jmenovat tato kritéria:

- situování v blízkém zázemí urbanizovaného území, převážně v rámci nezastavěného území;
- snadná dostupnost individuální i hromadnou dopravou;
- vyšší územní potenciál a různost způsobů rekreačního využití;
- jednotný přístup ke způsobu vymezení tak, aby rekreační oblasti (RO) zahrnovaly plochy, ve kterých lze uplatnit režim RO bez narušení zájmů ochrany přírody a krajiny a ve kterých na druhé straně bude možno RO ochránit před případnými negativní vlivy rušících činností na rekreační využití;
- upřednostnění mimoprodukčních funkcí zemědělské půdy;
- minimalizace zahrnutí stávajících rozsáhlejších lesních porostů z důvodu jejich ochrany před nadměrným umístěním rekreační vybavenosti.

Z výše uvedeného lze mít za to, že lokality, které vymezeny nebyly, byly zpracovatelem vyhodnoceny jako lokality, které tyto podmínky nespĺňují. Ve skutečnosti, že plochy rekreace jsou dobře dopravně dostupné, nelze spatřovat rozpor s požadavkem na čisté rekreační prostředí. Naopak dostupnost plochy je nutnou podmínkou pro fungující plochy rekreace.

Věcná podstata způsobů vypořádání předmětného podání zůstává nadále relevantní, přestože návrh nového územního plánu města Brna prošel přepracováním s ohledem na Pokyny ZMB z roku 2022 a byl uveden do jednotného standardu ÚPD dle stavebního zákona a jeho prováděcích předpisů. Výše uvedené texty je tedy nutno chápat také ve smyslu těchto úprav.

Námitka č.43

Výrok:

Námitce se nevyhovuje.

Odůvodnění:

Obecně lze konstatovat, že Návrh ÚPmB je nová územně plánovací dokumentace s novými principy a odlišným koncepčním přístupem od platného ÚPmB. Plochy zahrádek byly v Návrhu ÚPmB vymezeny zejména v souladu s aktuálními tematickými podklady např. územní studie "Návrh využití zahrádkářských lokalit na území města Brna" (Atelier ERA, 2018), kde např. část zahrádkářských lokalit byla ponechána pro "zahrádkaření", část transformována na jiné funkční využití a část převedena do ploch rekreace, které lze částečně vnímat také jako formu rekreace s převahou zeleně na pozemku resp. s využitím zahrady. Vzhledem k uvedenému nelze plochy zahrádek a individuální rekreace na ZPF z platného ÚPmB zcela ztotožňovat a srovnávat, a vzhledem k tomu, že se nejedná o změnu stávajícího ÚP, není povinností a součástí dokumentace ani jakýkoliv "změnový výkres". Určité srovnání koncepcí z hlediska zahrádkářských lokalit může být následně předmětem územně analytických podkladů (ÚAP).

Věcná podstata způsobů vypořádání předmětného podání zůstává nadále relevantní, přestože návrh nového územního plánu města Brna prošel přepracováním s ohledem na Pokyny ZMB z roku 2022 a byl uveden do jednotného standardu ÚPD dle stavebního zákona a jeho prováděcích předpisů. Výše uvedené texty je tedy nutno chápat také ve smyslu těchto úprav.

Námítka č.44

Výrok:

Námítce se nevyhovuje.

Odůvodnění:

Obecně lze konstatovat, že Návrh ÚPmB je nová územně plánovací dokumentace s novými principy a odlišným koncepčním přístupem od platného ÚPmB. Územní systém ekologické stability v Návrhu ÚPmB vychází z aktuální nadřazené územně plánovací dokumentace Zásad územního rozvoje Jihomoravského kraje (ZÚR JMK), aktuálně zpracovaných podkladů Plánů ÚSES v jednotlivých k.ú. a dále pak také částečně z dosavadního ÚPmB, Územního generelu zeleně a příměstské krajiny města Brna z roku 1998 a dokumentace Komplexních pozemkových úprav (KoPÚ) pro dílčí část k.ú. Obřany (jejíž řešení nebylo na rozdíl od jiných dokončených pozemkových úprav dosud zapracováno ani do ÚPmB ani do některého z pořízených plánů ÚSES).

Z odůvodnění Návrhu ÚPmB je zcela zřejmé, že řešení místní úrovně ÚSES navazuje na řešení dosavadního ÚPmB jen ve velmi omezené míře. Podstatnými faktory ovlivňujícími inovovanou koncepci řešení jsou především:

- potřeba územní a funkční návaznosti řešení na nové vymezení skladebných částí nadregionálního a regionálního ÚSES;
- zpracování novějších plánů ÚSES pro významnou část území města;
- potřeba vytváření funkčně ucelených větví ÚSES;
- zohlednění aktuálního stavu využití území;
- zohlednění jiných územně plánovacích záměrů na využití území;
- dosud nezpracované změny ve vymezení místního ÚSES obsažené v dokumentacích dokončených pozemkových úprav;
- metodickými nástroji stanovené limitující prostorové a funkční parametry pro jednotlivé typy lokálních biocenter a biokoridorů;
- řešení ÚSES v platné či aktuálně zpracované ÚPD okolních obcí.

Z uvedeného vyplývá, že nelze zcela ztotožňovat koncepci územního systému ekologické stability stanovenou v Návrhu ÚPmB a v platném ÚPmB a tím pádem ani nelze srovnávat celkové plochy ÚSES, v opačném případě by srovnání nemělo smysluplnou a reálnou vypovídací hodnotu. Dále uvádíme, že vzhledem k tomu, že se nejedná o změnu stávajícího ÚP, není povinností a součástí dokumentace ani jakýkoliv "změnový výkres". Určité srovnání koncepcí z hlediska ÚSES je předmětem územně analytických podkladů (ÚAP).

Dále z odůvodnění Návrhu ÚPmB vyplývá, že vyhodnocení případných staveb ve funkčních plochách „pod překryvem“, pokud plochy s rozdílným způsobem využití stavby vůbec umožňují, vyžaduje zejména vyhodnocení narušení vlivu na aktuální nebo potenciální funkčnost ÚSES. Tuto skutečnost musí prokazovat a dokládat navrhovatel záměru (doložením vypovídajícího podkladu zpracovaného osobou s příslušnou autorizací). Při posuzování záměrů v územích, kde jde ÚSES např. přes částečně stavebně využitá území, které by mohly stávající vliv na ÚSES zhoršit, bude nutné rovněž doložit, že záměr podstatně neomezí aktuální a potenciální funkčnost ÚSES. Při vyhodnocování bude samozřejmě nutno zohlednit i stávající stav. V případě pochybností může orgán příslušný k vyhodnocení souladu s územním plánem postupovat při vyhodnocení otázek v součinnosti s orgánem ochrany přírody a krajiny (na bázi součinnosti dle správního řádu). O voluntarismu, je tak v tomto případě možné pochybovat ve stejné míře jak u jakéhokoliv jiného správního a dalších řízení.

K problematice další přípustnosti záměrů a využití v rámci ÚSES uvádíme, že plochy a koridory ÚSES jsou v Návrhu ÚPmB vymezeny v souladu s příslušnými právními předpisy, s úkoly pro územní plánování stanovenými v textové části ZÚR JMK a také s metodikou pro vymezení ÚSES. Vymezení ÚSES je tak primárně řešeno jako prostorově spojitě, s územně celistvými a vzájemně na sebe navazujícími jednotlivými skladebnými částmi. Úplné zajištění prostorové spojitosti vymezení však s ohledem na vysokou míru urbanizace území města a další rozvojové záměry není reálně možné. Dochází tak k různým dílčím prostorovým

přerušením biokoridorů či prostorovým oddělením biokoridorů od funkčně navazujících biocenter. Všechny prostorové nenávaznosti vymezení jsou přitom řešeny tak, aby byly v dostatečné míře zajištěny požadované funkční vazby (z pohledu metodiky vymezení ÚSES je nezbytné zajištění funkční spojitosti řešení, připouštějící i existenci určitých prostorových nespojitostí).

Na základě uvedeného je zřejmé, že ÚSES je v Návrhu ÚPmB vymezen korektně, oproti platnému ÚPmB sice novým, ale účelným koncepčním řešením, které není odůvodněné měnit.

Věcná podstata způsobů vypořádání předmětného podání zůstává nadále relevantní, přestože návrh nového územního plánu města Brna prošel přepracováním s ohledem na Pokyny ZMB z roku 2022 a byl uveden do jednotného standardu ÚPD dle stavebního zákona a jeho prováděcích předpisů. Výše uvedené texty je tedy nutno chápat také ve smyslu těchto úprav.

Námítka č.45

Výrok:

Námítce se vyhovuje.

Odůvodnění:

Námítka vychází z nepochopení principu regulace popsané v textové části Výroku v kapitole 6.1 Úrovně regulace.

Tato je v Návrhu ÚPmB zajišťována v několika úrovních, v první řadě jde o splnění „obecných podmínek využití území“ – zde se posuzuje, mimo jiné, také v námítce zmiňovaný soulad s charakterem území. V další úrovni je třeba splnit „základní podmínky využití území“ pro základní plochy a dále je posuzováno splnění „doplňujících podmínek využití území“, poté v navazujících řízeních je pro realizaci záměru nutno splnit požadavky podrobných právních předpisů. Pořizovatel konstatuje, že na úrovni Územního plánu je nastavena regulace na několika úrovních, nelze tedy záměr vyhodnotit pouze z pohledu charakteru území, který podatel ve své námítce bagatelizuje.

Věcná podstata způsobů vypořádání předmětného podání zůstává nadále relevantní, přestože návrh nového územního plánu města Brna prošel přepracováním s ohledem na Pokyny ZMB z roku 2022 a byl uveden do jednotného standardu ÚPD dle stavebního zákona a jeho prováděcích předpisů. Výše uvedené texty je tedy nutno chápat také ve smyslu těchto úprav.

Námítka č.46

Výrok:

Námítce se nevyhovuje.

Odůvodnění:

Námítka vychází z nepochopení pojmu dočasná stavba.

Nemusí jít nutně jen o „stavby zařízení staveniště“, ale ve skutečnosti jde o celou škálu funkčních typů staveb (např. předzahrádka restaurace, garáž, skladová plocha aj.), které lze v území na určitou dobu realizovat, pokud je jasné, že k realizaci cílového funkčního využití plochy nedojde v časovém horizontu vymezeném pro trvání dočasná stavby (např. realizace návrhového dopravního záměru). Pro posouzení dočasná stavby je však třeba splnit všechna omezující kritéria dle textu Výroku na str.53

Věcná podstata způsobů vypořádání předmětného podání zůstává nadále relevantní, přestože návrh nového územního plánu města Brna prošel přepracováním s ohledem na Pokyny ZMB z roku 2022 a byl uveden do jednotného standardu ÚPD dle stavebního zákona a jeho prováděcích předpisů. Výše uvedené texty je tedy nutno chápat také ve smyslu těchto úprav.

Námítka č.47

Výrok:

Námítce se nevyhovuje.

Odůvodnění:

V námítce je navrhováno zavedení jiného označení ploch RZV, než je použito v Návrhu ÚPmB, což není příliš vhodné z několika důvodů.

Označení ploch RZV je zavedeno již v metodice ÚPmB zpracované pro Koncept, z důvodu návaznosti a pro srozumitelnost a seznatelnost Návrhu je použita shodná metodika označení RZV z Konceptu s drobnými korekcemi. Druhým zásadním důvodem je čitelnost grafické části, kde hlavní výkres je zpracovaný v měřítku M 1 : 10 000 a proto musí být označení ploch RZV co nejkratší, aby šlo text označení v grafické části umístit přiměřeně čitelně i do plošně malých základních ploch, je třeba vzít v úvahu, že ÚP je vydáván také v tištěné podobě, v grafické části měřítka výkresů odpovídají ustanovení §13 odst.2) vyhl. č. 500/2006 Sb.

Nové vyhodnocení 2024:

Věcná podstata způsobů vypořádání předmětného podání zůstává nadále relevantní, přestože návrh nového územního plánu města Brna prošel přepracováním s ohledem na Pokyny ZMB z roku 2022 a byl uveden do jednotného standardu ÚPD dle stavebního zákona a jeho prováděcích předpisů. Na základě jednotného standardu ÚPD bylo označení ploch RZV sjednoceno s prováděcím předpisem. Výše uvedené texty je tedy nutno chápat také ve smyslu těchto úprav.

Námítka č.48

Výrok:

Námítce se vyhovuje částečně.

Odůvodnění:

V podání se v tomto bodě opakuje námítka nejasnosti formulace „přihlížení k metropolitnímu charakteru regulovaného území samosprávného celku“, tato formulace byla již namítána v bodě č.7 tohoto podání.

Pro jednoznačnou aplikaci ÚP v následných územních řízeních se jeví účelné nejasný pojem vysvětlit, nebo doplnit, případně uvést odkazy na definice podle zákonných předpisů.

Věcná podstata způsobů vypořádání předmětného podání zůstává nadále relevantní, přestože návrh nového územního plánu města Brna prošel přepracováním s ohledem na Pokyny ZMB z roku 2022 a byl uveden do jednotného standardu ÚPD dle stavebního zákona a jeho prováděcích předpisů. Výše uvedené texty je tedy nutno chápat také ve smyslu těchto úprav.

Námítka č.49

Výrok:

Námítce se vyhovuje částečně.

Odůvodnění:

Pro dokladování transparentnosti procesu vyhodnocení podání je uveden také mezitímní pracovní odůvodnění, tj. vyhodnocení z r. 2020:

Přípustný rozsah zastoupení prodejních ploch v plochách bydlení vyplývá z posouzení dnešního stavu provozoven zahrnutých do ploch bydlení. Pro jednoznačnost výkladu a aplikace této podmínky využití území je vhodné v textové části Odůvodnění v kap. 5.10.5.3. k plochám bydlení vysvětlit aplikaci naplňování maximální stanovené výměry prodejních ploch a způsob posuzování záměrů.

Další provozovny (výrobní povahy či služeb) přípustné v plochách bydlení nejsou omezeny ve vyhlášce č. 501/2006 Sb., proto nejsou omezeny ani v novém ÚPmB.

Zpracovatel se na základě Pokynu pořizovatele vyplývajícího z vyhodnocení po 1. veřejném projednání požadavkem na doplnění výkladu jím navržené regulace maloobchodu (1500 m² prodejní plochy) a nepřípustného využití v plochách bydlení zabýval.

Zpracovatel nakonec ustoupil ze svého odborného názoru a navrhl pro 1. opakované veřejné projednání úpravu regulativu plochy bydlení s omezením přípustného maloobchodu na 1.000 m² prodejní plochy (daných prováděcí vyhláškou č. 501/2006 Sb., v platném znění), viz kap. 6.3.3.1 textové části ÚP, a 1.500 m² prodejní plochy maloobchodu stanovil jako podmíněně přípustné. Doplnil také kap. 5.10.6.3. textové části Odůvodnění s výkladem regulace pro plochy bydlení.

Věcná podstata způsobů vypořádání předmětného podání zůstává nadále relevantní, přestože návrh nového územního plánu města Brna prošel přepracováním s ohledem na Pokyny ZMB z roku 2022 a byl uveden do jednotného standardu ÚPD dle stavebního zákona a jeho prováděcích předpisů. Výše uvedené texty je tedy nutno chápat také ve smyslu těchto úprav. Vyhodnocení doplňujeme o informaci, že v Návrhu nového ÚP 2024 došlo na základě Pokynu č.2 Zastupitelstva města Brna ze dne 21.06.2022, který zněl: Rozčlenit typ ploch s rozdílným způsobem využití PLOCHY BYDLENÍ – B, a to na plochy vymezené pro „bydlení individuální“ (v rodinných domech) a plochy pro „bydlení hromadné“ (v bytových domech), k úpravě spočívající v rozdělení původní funkce plochy bydlení do funkce plochy BI (bydlení individuální) a funkce plochy BU (bydlení všeobecné). Pro každou z nich jsou stanoveny samostatné regulativy – viz kap. 6.3.2.1. a kap. 6.3.2.2. v Textové části. U plochy BI je regulace přípustného maloobchodu stanovena na 500 m² prodejní plochy.

Námítka č.50

Výrok:

Námítce se vyhovuje částečně

Odůvodnění:

Funkční regulativy - podmínky využití území - se vztahují k jednotlivým základním funkčním plochám. Ne každý stavební záměr v ploše bydlení obsáhne rozlohu celé základní funkční plochy; proto je pro posuzování jednotlivých stavebních záměrů v ploše bydlení nutno stanovit, že splnění regulativu zastoupení zeleně se vztahuje nejen k celé funkční ploše, ale také k disponibilním pozemkům. Pro naplnění zastoupení zeleně u celé funkční plochy je nicméně nutné sledovat naplňování zastoupení zeleně prostřednictvím jednotlivých záměrů, proto bude dán zpracovateli pokyn na korekci textu regulativu jednoznačně pro záměry a jejich disponibilní pozemky. V tomto se částečně vyhooovuje.

Návrh %-ního zastoupení zeleně vychází z odborného názoru zpracovatele, není nutné %-ní zastoupení podmiňovat odbornou studií.

Pro plochy bydlení zůstane regulativ zastoupení 30 % zeleně s podmiňovat přímo tím, že jde o zeleň na rostlém terénu. Výlukový regulativ bude u ploch bydlení uveden pro strukturu "k" kompaktní, u které základní 30% požadavek nebude možno vždy u jednotlivých záměrů splnit, tím ani v celé ploše dodržet; U "k" struktur bude výlukový regulativ směřován i na další formy zastoupení zeleně, nejen na terénu. Upravené regulativy budou předmětem upraveného Návrhu ÚP pro 2. veřejné projednání.

Zpracovatel nového ÚP provedl revizi stávajících struktur bydlení s výsledkem, že skutečně u kompaktních struktur není takto vysoké % zastoupení zeleně splněno, a proto je nezbytné regulativ nastavit tak, aby reflektovat i stávající stav v plochách bydlení kompaktního (blokového) charakteru zástavby).

Věcná podstata způsobů vypořádání předmětného podání zůstává nadále relevantní, přestože návrh nového územního plánu města Brna prošel přepracováním s ohledem na Pokyny ZMB z roku 2022 a byl uveden do jednotného standardu ÚPD dle stavebního zákona a jeho prováděcích předpisů. Výše uvedené texty je tedy nutno chápat také ve smyslu těchto úprav. Vyhodnocení doplňujeme o informaci, že v Návrhu nového ÚP 2024 došlo na základě Pokynu č.2 Zastupitelstva města Brna ze dne 21.06.2022, který zněl: Rozčlenit typ ploch s rozdílným způsobem využití PLOCHY BYDLENÍ – B, a to na plochy vymezené pro „bydlení individuální“ (v rodinných domech) a plochy pro „bydlení hromadné“ (v bytových domech), k

úpravě spočívající v rozdělení původní funkce plochy bydlení do funkce plochy BI (bydlení individuální) a funkce plochy BU (bydlení všeobecné). Pro každou z nich jsou stanoveny samostatné regulativy – viz kap. 6.3.2.1. a kap. 6.3.2.2 v Textové části, a vztahují se k disponibilním pozemkům stavebního záměru. U plochy BI je regulace % zastoupení zeleně stanovena na 40 % na terénu (nelze jako u plochy BU řešit zelení na konstrukci intenzivní).

Námítka č.51

Výrok:

Námítce se nevyhovuje.

Odůvodnění:

Podmínky využití území u všech ploch z rozdílným způsobem využití (funkčních ploch) jsou nastaveny tak, aby umožnily co největší flexibilitu využití území města.

Princip flexibility nového ÚP je jeho věcným řešením regulace (podmínek využití území) jako celku, nelze z něj, jako provázaného celku vybírat plochy (zde bydlení), pro které by flexibilita byla nastavena omezeně, či vůbec. Nový ÚP proto nepracuje s funkčními typy, jak je tomu u stávajícího ÚPmB, vychází u ploch bydlení z obecného rámce využití ploch daného vyhláškou č. 501/2006Sb., v platném, znění, a není cílem jeho věcného řešení možnost využití ploch bydlení omezovat nad obecnou legislativní úroveň.

Blíže byl důvod flexibility nového ÚP popsán v textové části Odůvodnění v kap. 5.10.5.2. Základní přístup při tvorbě podmínek plocha přístup k posuzování záměrů v plochách bydlení byl popsán v kap. 5.10.5.3., včetně možného případu nepřijatelného využití.

Věcná podstata způsobů vypořádání předmětného podání zůstává nadále relevantní, přestože návrh nového územního plánu města Brna prošel přepracováním s ohledem na Pokyny ZMB z roku 2022 a byl uveden do jednotného standardu ÚPD dle stavebního zákona a jeho prováděcích předpisů. Výše uvedené texty je tedy nutno chápat také ve smyslu těchto úprav.

Námítka č.52

Výrok:

Námítce se nevyhovuje.

Odůvodnění:

Požadujete v plochách smíšených, obytných stanovení minimálního podílu bydlení v této kategorii ploch. Obáváte se, že drtivá část plochy bude využita pro nebytové funkce.

Jestliže je žádoucí mít v předmětné ploše především bydlení, je třeba zvolit funkční plochu bydlení (B), v které je možné umístit také objekty veřejné vybavenosti, především maloobchod do 1500 m² a podmíněně též nerušící výrobu a jiné služby.

Jestliže se v dané funkční ploše požaduje pestrý mix různých funkcí, je zvolena plocha smíšená obytná i s rizikem, že žádné bydlení nemusí vzniknout a plocha bude prakticky použita na občanské vybavení stejné jako v plochách V a W s maloobchodem do 1500 m², nerušící výrobu a služby případně sport. Zástupci veřejnosti v jiných částech Brna naopak žádají stanovení maximálního možného podílu bydlení, protože se bojí nadměrného zvýšení počtu obyvatel své městské části. Regulativ smíšené plochy nebude obsahovat minimální ani maximální podíl bydlení, jestliže je záměrem mít v ploše především bydlení, je třeba zvolit jiný typ plochy. Plochy smíšené obytné nabízí především širokou paletu funkcí, z nichž některé jmenované mohou úplně chybět a jiné převažovat. Současný ÚP si klade za cíl mít především nabídkový charakter a nenařizovat povinné využití procent ploch, snad s výjimkou zeleně.

Věcná podstata způsobů vypořádání předmětného podání zůstává nadále relevantní, přestože návrh nového územního plánu města Brna prošel přepracováním s ohledem na Pokyny ZMB z roku 2022 a byl uveden do jednotného standardu ÚPD dle stavebního zákona a jeho prováděcích předpisů. Výše uvedené texty je tedy nutno chápat také ve smyslu těchto úprav.

Námítka č.53

Výrok:

Námítce se nevyhovuje.

Odůvodnění:

Součástí koncepce kolektorové sítě je i systém sekundárních kolektorů, jehož stávající i navrhované trasy jsou vyznačeny ve výkrese 2.9 návrhu v souladu se zpracovaným územně plánovacím podkladem. Výraz "terciární kolektory", který podatel námítky uvádí, nemá význam a není v námítce specifikován.

Věcná podstata způsobů vypořádání předmětného podání zůstává nadále relevantní, přestože návrh nového územního plánu města Brna prošel přepracováním s ohledem na Pokyny ZMB z roku 2022 a byl uveden do jednotného standardu ÚPD dle stavebního zákona a jeho prováděcích předpisů. Výše uvedené texty je tedy nutno chápat také ve smyslu těchto úprav.

Námítka č.54

Výrok:

Námítce se nevyhovuje.

Odůvodnění:

Velikost zahradních chat vychází z odborného posouzení zpracovatele. Zpracovatel vychází mj. z vlastních rozborů skutečného využití území a z odborné znalosti typologie staveb dle jejich předpokládaného využití, přičemž velikost 40, resp. 50 m² zastavěné plochy byla vyhodnocena jako adekvátní a nijak se nevyvíkající běžnému standardu. Územní plán neslouží jako nástroj k regulaci způsobu života obyvatel, ale naopak vytváří podmínky pro co nejširší spektrum obyvatel města s různorodými požadavky.

Věcná podstata způsobů vypořádání předmětného podání zůstává nadále relevantní, přestože návrh nového územního plánu města Brna prošel přepracováním s ohledem na Pokyny ZMB z roku 2022 a byl uveden do jednotného standardu ÚPD dle stavebního zákona a jeho prováděcích předpisů. Výše uvedené texty je tedy nutno chápat také ve smyslu těchto úprav.

Námítka č.55

Výrok:

Námítce se nevyhovuje.

Odůvodnění:

Podatel poukazuje na nevhodnost nových obchodních ploch v návrhu ÚPmB s odkazem na nadprůměrný plošný maloobchodní standard. Návrh územního plánu nevymezuje plochy obchodní jako takové, avšak vymezuje plochy komerční vybavenosti, která však nejsou určeny výhradně pro maloobchod nebo velkoobchod. Plochy komerční vybavenosti umožňují mj. taktéž například administrativu, vědu ubytování a stravování a veřejnou občanskou vybavenost. Budoucí využití proto nelze předjímat. Návrh ÚPmB tedy má nabídkový charakter, kdy jsou vymezeny lokality vhodné pro určitý okruh činností s ohledem na zátěž, kterou tyto činnosti představují pro své okolí a s ohledem na ochranu veřejných zájmů a potřeb města. Nelze proto nyní předjímat, jakým způsobem budou tyto plochy ze stran investorů využity. Množství prodejen nákupních řetězců se do velké míry řídí tržními mechanismy a různorodými vzorci nákupního chování, kdy značná část obyvatel preferuje nákup v rámci obchodních řetězců. Územní plán neslouží jako nástroj změny těchto nákupních vzorců, ale naopak musí vytvářet podmínky pro uspokojování potřeb širokého spektra uživatelů území. Dále je nutné vzít do úvahy skutečnost, že prodejní plochy všech prodejen v ploše se počítají. Omezování velikosti prodejní plochy by proto mohlo znemožnit umístění většího počtu menších prodejen.

Věcná podstata způsobů vypořádání předmětného podání zůstává nadále relevantní, přestože návrh nového územního plánu města Brna prošel přepracováním s ohledem na Pokyny ZMB

z roku 2022 a byl uveden do jednotného standardu ÚPD dle stavebního zákona a jeho prováděcích předpisů. Výše uvedené texty je tedy nutno chápat také ve smyslu těchto úprav.

Námitka č.56

Výrok:

Námitce se nevyhovuje.

Odůvodnění:

V rámci podání je vysloven nesouhlas s budováním komunikace X43 (D43 R/43) přes MČ Brno-Bystrc.

Původní vyhodnocení z r. 2020:

„V návrhu pro veřejné projednání jsou územními rezervami Bc/R1 a Bc/R2 zpřesněny záměry RDS01-A a RDS01-B vymezené Zásadami územního rozvoje Jihomoravského kraje. Návrhové koridory ploch dopravní infrastruktury D nejsou vymezeny. Stabilizované plochy dopravní infrastruktury jsou v tomto koridoru vymezeny dle současného skutečného využití.

Na základě rozhodnutí o poloze X43 v Aktualizaci č.1 ZÚR JMK budou v dotčeném území plochy s rozdílným způsobem využití vymezeny v souladu s platnou metodikou nového územního plánu, tzn. plochy dopravní infrastruktury D nebo formou podzemní stavby (koridor) a odpovídajícího funkčního využití na povrchu.“

Pro dokladování transparentnosti procesu vyhodnocení podání a pro úplnost uvádíme, že v předmětném území došlo ke změně v souvislosti s aktualizací Zásad územního rozvoje Jihomoravského kraje, jejichž stav musí územně plánovací dokumentace respektovat.

V Návrhu pro opakované veřejné projednání je zpřesněn záměr z nadřazené dokumentace DS-40 jako záměr By/1 včetně souvisejících návazností.

Tato změna však nemá vliv na podstatu vyhodnocení požadavku podatele.

Věcná podstata způsobů vypořádání předmětného podání zůstává nadále relevantní, přestože návrh nového územního plánu města Brna prošel přepracováním s ohledem na Pokyny ZMB z roku 2022 a byl uveden do jednotného standardu ÚPD dle stavebního zákona a jeho prováděcích předpisů. Výše uvedené texty je tedy nutno chápat také ve smyslu těchto úprav.

Námitka č.57

Výrok:

Námitce se vyhovuje / nevyhovuje / vyhovuje částečně.

Odůvodnění:

Tento bod námitky při evidenci neobsazen.

Námitka č.58

Výrok:

Námitce se nevyhovuje.

Odůvodnění:

V námitce je vysloven požadavek „decentralizace funkcí města (energetika, voda, odpady...),“ lze dovodit, že jsou tím myšleny systémy technické infrastruktury města a jejich rozptýlení na menší jednotky.

Technická infrastruktura včetně kanalizace a vodovodu je řešena v podrobnosti koncepčního dokumentu, to znamená, že v Návrhu ÚPmB je vymezena pouze hlavní síť technické infrastruktury a související stavby, objekty a zařízení odpovídající měřítku územního plánu. Infrastruktura v podrobnosti řešení jednotlivých prvků systému, v podrobnosti jednotlivých stavebních pozemků bude řešena a umísťována podle podrobné dokumentace v následných správních řízeních. Koncepce technické infrastruktury je postavena na vyváženém a koordinovaném rozvoji jednotlivých Rozvojových lokalit, ale současně není omezen moderní přístup k technickému řešení prvků, tato řešení se v průběhu účinnosti nového ÚP budou jistě dále vyvíjet a měnit, proto k námitce nebude formulován pokyn k úpravě.

Věcná podstata způsobů vypořádání předmětného podání zůstává nadále relevantní, přestože návrh nového územního plánu města Brna prošel přepracováním s ohledem na Pokyny ZMB z roku 2022 a byl uveden do jednotného standardu ÚPD dle stavebního zákona a jeho prováděcích předpisů. Výše uvedené texty je tedy nutno chápat také ve smyslu těchto úprav.

Námítka č.59

Výrok:

Námítce se nevyhovuje.

Odůvodnění:

Podatel žádá provedení inventury staveb v platném ÚPmB u nichž je předpoklad, že byly provedeny bez potřebných povolení.

Uvedená problematika není předmětem pořizování ÚPmB, ale je řešena stavebními úřady v navazujících řízeních (např. o odstranění stavby apod.)

Věcná podstata způsobů vypořádání předmětného podání zůstává nadále relevantní, přestože návrh nového územního plánu města Brna prošel přepracováním s ohledem na Pokyny ZMB z roku 2022 a byl uveden do jednotného standardu ÚPD dle stavebního zákona a jeho prováděcích předpisů. Výše uvedené texty je tedy nutno chápat také ve smyslu těchto úprav.

Námítka č.60

Výrok:

Námítce se nevyhovuje.

Odůvodnění:

Požadavky na řešení odstavování vozidel vyplývají z vyhlášky č.501/2006 Sb. Vyhláška č. 501/2006 Sb., provádějící stavební zákon stanoví, že pro každou stavbu je nutno vybudovat parkovací a odstavná stání v počtu dle ČSN 73 6110, kap. 14.1). Podrobnost regulace v územně plánovací dokumentaci se tedy řídí zákonem. Územní plán vytváří členěním území na plochy s rozdílným způsobem využití podmínky pro realizaci záměrů, regulace v podrobnosti technických norem a materiálového provedení není jeho cílem ani úkolem a není ani v podrobnosti měřítko jeho zpracování (hlavní výkres M 1:10 000). Konkrétní uspořádání uličního profilu, nebo materiálové provedení povrchů je záležitostí podrobnějších projektových dokumentací, jejichž obsah vychází z příslušných právních předpisů a technických norem, které je při jejich tvorbě projektant povinen dodržet.

Věcná podstata způsobů vypořádání předmětného podání zůstává nadále relevantní, přestože návrh nového územního plánu města Brna prošel přepracováním s ohledem na Pokyny ZMB z roku 2022 a byl uveden do jednotného standardu ÚPD dle stavebního zákona a jeho prováděcích předpisů. Výše uvedené texty je tedy nutno chápat také ve smyslu těchto úprav.

Námítka č.61

Výrok:

Námítce se nevyhovuje.

Odůvodnění:

V rámci námítky je vysloven požadavek zvážit zřízení tramvajové linky z Obřan do Slatiny přes Starou Osadu.

Tento návrh nebyl předmětem projednání a pokud bude prověřen je možné jej projednat změnou nebo řešit v novém územním plánu.

Věcná podstata způsobů vypořádání předmětného podání zůstává nadále relevantní, přestože návrh nového územního plánu města Brna prošel přepracováním s ohledem na Pokyny ZMB z roku 2022 a byl uveden do jednotného standardu ÚPD dle stavebního zákona a jeho prováděcích předpisů. Výše uvedené texty je tedy nutno chápat také ve smyslu těchto úprav.

Námítka č.62

Výrok:

Námítce se nevyhovuje.

Odůvodnění:

Požadavky z hlediska ochrany obyvatelstva dle zákona č. 239/2000 Sb., o integrovaném záchranném systému a o změně některých zákonů, ve znění pozdějších předpisů, byly prověřeny v podrobnosti odpovídající územnímu plánu a v řešení byly zohledněny. Evakuace obyvatelstva a jeho ubytování je řešeno dle Havarijního plánu JMK a způsob provádění evakuace a jejího všestranného zabezpečení stanoví § 12 a 13 vyhlášky č. 380/2002 Sb., k přípravě a provádění úkolů ochrany obyvatelstva, ve znění pozdějších předpisů. Dokumenty pro řešení krizových situací nejsou dle platné právní úpravy součástí Územních plánů obcí. Obce nebo kraje si je řeší samostatně (např. viz. krajský Havarijní plán).

Věcná podstata způsobů vypořádání předmětného podání zůstává nadále relevantní, přestože návrh nového územního plánu města Brna prošel přepracováním s ohledem na Pokyny ZMB z roku 2022 a byl uveden do jednotného standardu ÚPD dle stavebního zákona a jeho prováděcích předpisů. Výše uvedené texty je tedy nutno chápat také ve smyslu těchto úprav.

Námítka č.63

Výrok:

Námítce se nevyhovuje.

Odůvodnění:

V rámci námítky je požadavek na doplnění zásady budování parkovacích stání na povrchu pouze pro návštěvníky obyvatel přilehlých domů, ostatní plochy umísťovat do suterénu nebo přízemí těchto domů. Uliční prostor využít především pro zeleň a odpočinek.

Požadavek je nad rámec podrobnosti územního plánu, obecné předpoklady pro parkování a odstavení vozidel jsou stanoveny v rámci obecných podmínek uvedených v kapitolách 6.1 až 6.5 Výroku. Ve všech plochách je rovněž přípustné umístění veřejných prostranství a zeleně.

Obecně každý záměr musí splnit požadavky, plynoucí z platné legislativy a řešit potřeby parkování na vlastním pozemku v rámci záměru.

Věcná podstata způsobů vypořádání předmětného podání zůstává nadále relevantní, přestože návrh nového územního plánu města Brna prošel přepracováním s ohledem na Pokyny ZMB z roku 2022 a byl uveden do jednotného standardu ÚPD dle stavebního zákona a jeho prováděcích předpisů. Výše uvedené texty je tedy nutno chápat také ve smyslu těchto úprav.

Námítka č.64

Výrok:

Námítce se vyhovuje.

Odůvodnění:

Pozorovací bod dle obsahu námítky je v Návrhu ÚPmB již určen. Jižní pozorovací bod pro účel posuzování veduty města zpracovatel vyhodnotil a umístil na železniční most v křížení toku Svratky a Přerovské trati (viz. výkres 5.0 - Výroková část).

Věcná podstata způsobů vypořádání předmětného podání zůstává nadále relevantní, přestože návrh nového územního plánu města Brna prošel přepracováním s ohledem na Pokyny ZMB z roku 2022 a byl uveden do jednotného standardu ÚPD dle stavebního zákona a jeho prováděcích předpisů. Výše uvedené texty je tedy nutno chápat také ve smyslu těchto úprav.

Námítka č.65

Výrok:

Námítce se nevyhovuje.

Odůvodnění:

V této lokalitě jsou v návrhu nového ÚPmB vymezeny plochy přestavby – plochy veřejné vybavenosti V v rámci rozvojových lokalit MB-3 a MB-1 a plocha návrhové městské zeleně – Z. Plochy veřejné vybavenosti budou saturovat potřebu občanského vybavení veřejného charakteru v centru Brna. Případný průchod přes budoucí budovy územní plány v jejich podrobnosti neřeší. Navržená plocha městské zeleně Z bude veřejně přístupnou plochou, která může být průchozí v různých směrech. Konkrétní řešení chodníků v rámci ploch městské zeleně je podrobnost, která není smyslem ani úkolem územních plánů.

Záměry v tomto citlivém území MPR budou podrobněji prověřeny ÚS Městská památková rezervace Brno.

Věcná podstata způsobů vypořádání předmětného podání zůstává nadále relevantní, přestože návrh nového územního plánu města Brna prošel přepracováním s ohledem na Pokyny ZMB z roku 2022 a byl uveden do jednotného standardu ÚPD dle stavebního zákona a jeho prováděcích předpisů. Výše uvedené texty je tedy nutno chápat také ve smyslu těchto úprav.

Námítka č.66

Výrok:

Námítce se nevyhovuje.

Odůvodnění:

V rámci námítky je požadavek na úpravu vymezení hranice mezi součiniteli potřeby parkování 0,25 a 0,5 při západní hranici do polohy Koliště – Údolní - Úvoz – Hybešova – Koliště z důvodu shodných nároků území.

Pořizovatel tento názor nesdílí a nedoporučuje k dalšímu prověření. Historické jádro města, vymezené pro koeficient 0,25, plní jinou funkci než požadované rozšíření zahrnující rezidentní oblast kolem ulice Pellicovy a parku na Špilberku, rozsáhlých areálů mezi ulicemi Pekařská a Hybešova i kolem stávajícího nádraží (obchodní dům Tesco).

Věcná podstata způsobů vypořádání předmětného podání zůstává nadále relevantní, přestože návrh nového územního plánu města Brna prošel přepracováním s ohledem na Pokyny ZMB z roku 2022 a byl uveden do jednotného standardu ÚPD dle stavebního zákona a jeho prováděcích předpisů. Výše uvedené texty je tedy nutno chápat také ve smyslu těchto úprav.

Pro úplnost uvádíme, že původní řešení, které stanovovalo pásmové rozložení hodnoty koeficientu vlivu stupně automobilizace podle polohy ve městě Brně bylo, z důvodu předpokládané změny legislativy, dočasně nahrazeno jednou hodnotou pro celé území města dle ČSN 73 6110, a to jako nejmenší hodnota součinitele vlivu stupně automobilizace ($K_a = 1,0$; 400 aut na 1000 obyvatel).

Připravovaná celostátní vyhláška bude ve městě Brně nahrazena Brněnskými stavebními předpisy, které pro dopravu v klidu stanoví vlastní metodiku výpočtu, případně redukci.

Po nabytí účinnosti výše uvedených dokumentů bude ustanovení týkající se součinitele vlivu stupně automobilizace v územním plánu upraveno.

Tato úprava však nemá vliv na podstatu původního vyhodnocení podání.

Námítka č.67

Výrok:

Námítce se nevyhovuje.

Odůvodnění:

V rámci námítky je vysloven požadavek na využití řadových garáží v uliční frontě k integrální zástavbě.

Obecné podmínky uvedené v kapitolách 6.1 až 6.5 Výroku umožňují dostavbu nebo přestavbu pro využití souladné se stanoveným využitím předmětné plochy s rozdílným způsobem využití. Nelze však obecně stanovit obecné pravidlo pro všechny takovéto případy, jelikož ne vždy je z pozice vlastníků takové řešení sledováno.

Toto bude možné vyhodnotit v rámci podmínek využití území vždy až v rámci posouzení konkrétního záměru.

Věcná podstata způsobů vypořádání předmětného podání zůstává nadále relevantní, přestože návrh nového územního plánu města Brna prošel přepracováním s ohledem na Pokyny ZMB z roku 2022 a byl uveden do jednotného standardu ÚPD dle stavebního zákona a jeho prováděcích předpisů. Výše uvedené texty je tedy nutno chápat také ve smyslu těchto úprav.

Námitka č.68

Výrok:

Námitce se nevyhovuje.

Odůvodnění:

Podatel se neztotožňuje s návrhem nového ÚPmB, který jako určující prvky prostorového uspořádání území města určil strukturu zástavby a výškovou úroveň zástavby jednotlivých ploch s rozdílným způsobem využití. Poukazuje na výhody indexu podlažních ploch (IPP) stávajícího ÚPmB, který určoval množství hrubých podlažních ploch (HPP) zástavby, avšak zase bez konkrétního uspořádání těchto HPP v dané ploše. Regulace pomocí IPP umožňovala odvodit intenzitu zástavby a z ní bilancovat údaje o území.

Nový ÚPmB kromě předepsané struktury zástavby a výškové úrovně zástavby stanovuje min. podíl zastoupení zeleně v dané ploše. Tím do určité míry reguluje podíl ploch, které lze zastavět. Takto nastavené regulativy dávají předpoklady, aby byl utvářen navrhovaný charakter zástavby. Nelze se ztotožnit s názorem podatele, že taková regulace je nepoužitelná, neboť umožní dosáhnout vysoké hustoty zástavby. Bilance v rozvojových územích jsou stanoveny odborným odhadem a spočívají ve srovnání s obdobnou stávající zástavbou, která se v rozvojovém území předpokládá.

Věcná podstata způsobů vypořádání předmětného podání zůstává nadále relevantní, přestože návrh nového územního plánu města Brna prošel přepracováním s ohledem na Pokyny ZMB z roku 2022 a byl uveden do jednotného standardu ÚPD dle stavebního zákona a jeho prováděcích předpisů. Výše uvedené texty je tedy nutno chápat také ve smyslu těchto úprav.

Námitka č.69

Výrok:

Námitce se nevyhovuje.

Odůvodnění:

Městská třída je podrobněji popsána v textové části odůvodnění (pro II. opakované veřejné projednání, kap. 5.6 str. 226) a nejedná se o zcela nový pojem. Lze jej dohledat v textové i grafické části u aktuálně platného územního plánu. Vámi požadované parametry nenáleží podrobností regulace územnímu plánu, ale podrobnějším dokumentacím, proto je návrh nového územního plánu nemůže předepisovat.

Věcná podstata způsobů vypořádání předmětného podání zůstává nadále relevantní, přestože návrh nového územního plánu města Brna prošel přepracováním s ohledem na Pokyny ZMB z roku 2022 a byl uveden do jednotného standardu ÚPD dle stavebního zákona a jeho prováděcích předpisů. Výše uvedené texty je tedy nutno chápat také ve smyslu těchto úprav.

Pro informaci uvádíme, že městská třída je v textové části odůvodnění popsána v kapitole 5, svazek 2, str.74.

Námítka č.70

Výrok:

Námítce se nevyhovuje.

Odůvodnění:

Územní plán v souladu s § 43 odst. (1) „stavebního zákona“ stanoví zejména základní koncepci rozvoje území obce, ochrany jeho hodnot, jeho plošného a prostorového uspořádání (dále jen "urbanistická koncepce"), uspořádání krajiny a koncepci veřejné infrastruktury atd. Plochy s rozdílným způsobem využití se dle vyhlášky č. 501/2006 Sb., o obecných požadavcích na využívání území, vymezují především dle stávajícího nebo požadovaného způsobu využití a vymezují se i s ohledem na specifické podmínky a charakter území zejména z důvodu omezení střetů vzájemně neslučitelných činností a požadavků na uspořádání a využívání daného území.

V souladu s uvedeným je celé řešené území města rozděleno bezezbytku na jednotlivé plochy s rozdílným způsobem využití (dále též „RZV“) podle stávajícího nebo požadovaného způsobu využití. Plochy s rozdílným způsobem využití mají zpravidla v zastavěném území a zastavitelných plochách stanovenou specifikaci prostorového uspořádání a výjimečně i specifikaci způsobu využití. Z důvodů zvoleného měřítka výkresů a podrobnosti Územního plánu byla stanovena minimální velikost plochy RZV na 0,5 ha (5 000 m²) a odůvodněných případech na 0,2 ha (2 000 m²) v souladu s ustanovením § 3 odst. 1 vyhlášky č. 501/2006 Sb. Ve výjimečných případech, pokud si to vymezení a koncepce Územního plánu vyžaduje, jsou zobrazované plochy RZV menší. Takto zvolená velikost ploch RZV vychází z principu koncepce a měřítka výkresů, kde kresba nemůže zachycovat nepřiměřený detail. Pokud existují pozemky stejného účelu využití, ale tvoří plochu podměrečnou, tj. menší než 0,5 ha, jsou zpravidla agregovány do jiných ploch RZV s jiným využitím.

Při vymezení ploch ve stanoveném měřítku nutně dochází k integraci (grafické subsumpci, pohlcení) odlišných jevů v území (zejména u stabilizovaných ploch); tato integrace se z hlediska jevů, se kterými pracuje územní plán, týká především:

- struktury zástavby,
- výšky zástavby,
- způsobů využití území.

Z výše uvedeného vyplývá, že požadované „plochy břehové zeleně“, které vzhledem ke koncepci nového ÚP nejsou ani jako samostatná kategorie v Návrhu ÚPmB zavedeny a není ani opodstatněné a účelné toto podrobnější členění v Návrhu ÚPmB zavádět, by v mnoha lokalitách tvořily „podměrečné“ plochy, a proto je tato zeleň agregována v rámci ostatních ploch RZV. Nadto jsou již některá území v okolí vodního toku řeky Svitavy v současné době intenzivně zastavěná a vymezením samostatné plochy zeleně by vlastníkům vznikla majetková újma, kterou by mělo město povinnost nahradit.

Nicméně uvádíme, že dle závazné textové části Návrhu ÚPmB je zřejmé, že základem dlouhodobě historicky utvářené i nově navržené struktury města je kostra veřejných prostranství, která lze umístit ve všech typech ploch s rozdílným způsobem využití. Ulice, městské třídy, náměstí, nábřeží, městské parky a další volná prostranství vytvářejí síť veřejně přístupných prostorů. Ucelená soustava veřejných prostranství je nedílnou součástí urbanistických struktur ve městě; zajišťuje prostupnost města, snadnou orientaci v městské krajině a spolupodílí se na vytváření charakteristického obrazu města (více viz textová část Návrhu ÚPmB kap. 4.4 Veřejná prostranství a kap. 6.2 Obecné podmínky využití území).

Dále nutno poukázat na fakt, že předmětná území okolí řek jsou tzv. „významným krajinným prvkem ze zákona“ (zák.č. 114/1992 Sb., o ochraně přírody a krajiny, v platném znění) – vodní tok a jeho niva, a jako takové jsou jejich přírodní a krajinné hodnoty chráněny tímto zákonem. Podél řeky Svitavy je také vymezen ochranný překryvný režim územního systému ekologické stability, který je vymežován ve veřejném zájmu za účelem uchování a reprodukce přírodního bohatství a příznivého působení na okolní méně stabilní části krajiny. Na základě doplňujících podmínek využití území Návrhu ÚPmB jsou v území s vymezeným ÚSES respektovány stávající objekty a přípustné takové využití, které neomezí funkčnost ÚSES.

Dle obecných podmínek využití území Návrhu ÚPmB lze také stavby a zařízení protipovodňové ochrany, protierozní opatření a opatření ke zmírnění dopadů klimatických změn umístit ve všech typech ploch s rozdílným způsobem využití.

Na základě uvedeného a také z důvodu zajištění kontinuity pořizované územně plánovací dokumentace není důvodné vymezovat samostatné plochy břehové zeleně (pozn. problematikou podrobnějšího členění zeleně se bude zabývat ÚS Systém sídelní zeleně) pro zajištění úpravy profilu vodotečí a území zejména pro veřejnou relaxaci a nepobytovou „rekreaci“.

Věcná podstata způsobů vypořádání předmětného podání zůstává nadále relevantní, přestože návrh nového územního plánu města Brna prošel přepracováním s ohledem na Pokyny ZMB z roku 2022 a byl uveden do jednotného standardu ÚPD dle stavebního zákona a jeho prováděcích předpisů. Výše uvedené texty je tedy nutno chápat také ve smyslu těchto úprav.

Námitka č.71

Výrok:

Námitce se nevyhovuje.

Odůvodnění:

Vnitroblok je v závazné textové části (kap. 6.4.1.1) u kompaktní zástavby definován tak, že slouží zejména pro pobyt s přiměřeným podílem vegetace. Územní plán nenavrhuje regulaci podílu zeleně ve vnitroblocích plošně, z kapitoly 6.4.1.1 vyplývá, že vnitrobloky mohou mít různý charakter od zastavěných až po ty, které tvoří zahrady rodinných domů. Podíl zeleně je stanoven v plochách bydlení-B, smíšených-C minimálním povinným plošným zastoupením v rozsahu 30 %, dále je stanoven pro plochy rekreace a zahrádek. Další požadavky na sídlení zeleně jsou uvedeny v jednotlivých kartách rozvojových lokalit.

Věcná podstata způsobů vypořádání předmětného podání zůstává nadále relevantní, přestože návrh nového územního plánu města Brna prošel přepracováním s ohledem na Pokyny ZMB z roku 2022 a byl uveden do jednotného standardu ÚPD dle stavebního zákona a jeho prováděcích předpisů. Výše uvedené texty je tedy nutno chápat také ve smyslu těchto úprav. Pro informaci doplňujeme, že problematika regulace vnitrobloků byla do návrhu územního plánu 2024 doplněna jiným způsobem.

Došlo k rozdělení města na tzv. zóny se shodným charakterem šesti základních typů, pro které byly doplněny tzv. karty zón, jejichž regulativy chrání také zeleň a vnitrobloky viz závazná textová část Návrhu ÚPmB - Regulace zón se shodným charakterem, kapitola 3.5. (strana 18) a Příloha č. 2 Karty zón; vymezení zón přehledně obsahuje výkres 5.0. Urbanistická koncepce – schéma, dále pak výkres 2.1. Hlavní výkres.

Speciálním regulativem v Kartách jednotlivých zón jsou chráněny vnitrobloky v kompaktní struktuře zástavby, protože jsou zpravidla ve společném užívání vícero subjektů a je třeba hájit práva všech bydlících proti nadužívání možností některými – viz Příloha č. 2 Karty zón, např. zóna Z2.11. Staré Brno. V rámci městské rezidenční zástavby je povinností zohledňovat zastoupení a charakteristické uspořádání zeleně ve vnitroblocích – viz Příloha č. 2 Karty zón, např. zóna Z3.6 Červený Kopec.

Námitka č.72

Výrok:

Námitce se nevyhovuje.

Odůvodnění:

Plocha stávající železnice je dlouhodobě zamýšlena pro dobudování městské parkové okružní třídy tzv. ringu. Poloha nádraží je schválena v odsunutě poloze (o poloze budoucího nádraží rozhodla vláda, přesun podpořilo zastupitelstvo kraje a územní rozhodnutí k umístění stavby Přestavba železničního uzlu Brno již nabylo účinnosti). Na tělese stávajícího nádraží

v územním plánu jde o návrhovou plochu zeleně, zobrazuje až cílový stav, kterého se má v území dosáhnout. Současné využití je tedy dočasné. Doba realizace této městské zeleně logicky závisí mimo jiné na etapizaci výstavby nového brněnského nádraží. Záměry je třeba koordinovat. Dle závazné textové části územního plánu (viz kapitola 12) bude město Brno nad rámec územních studií, jejichž zpracováním je podmíněno rozhodování o změnách v území, zpracovávat územní studii „ÚS Městská památková rezervace Brno“, která má toto území také řešit.

Věcná podstata způsobů vypořádání předmětného podání zůstává nadále relevantní, přestože návrh nového územního plánu města Brna prošel přepracováním s ohledem na Pokyny ZMB z roku 2022 a byl uveden do jednotného standardu ÚPD dle stavebního zákona a jeho prováděcích předpisů. Výše uvedené texty je tedy nutno chápat také ve smyslu těchto úprav.

Námítka č.73

Výrok:

Námítce se nevyhovuje.

Odůvodnění:

Nový ÚP není dokumentací, která stanovuje konkrétní podmínky stavebního využití pozemků v plochách, nemůže proto svými regulativy určovat hloubku uliční zástavby. ÚP v rámci prostorové specifikace zástavby stanovuje závazně její strukturu, výškovou úroveň. Požadavek je nad podrobnost ÚP.

Věcná podstata způsobů vypořádání předmětného podání zůstává nadále relevantní, přestože návrh nového územního plánu města Brna prošel přepracováním s ohledem na Pokyny ZMB z roku 2022 a byl uveden do jednotného standardu ÚPD dle stavebního zákona a jeho prováděcích předpisů. Výše uvedené texty je tedy nutno chápat také ve smyslu těchto úprav.

Námítka č.74

Výrok:

Námítce se nevyhovuje.

Odůvodnění:

V rámci námítky je doporučeno nekonzervovat stávající garážové dvory jako dopravní plochy, ale označit je definitivní funkcí.

Obecné podmínky uvedené v kapitolách 6.1 až 6.5 Výroku umožňují dostavbu nebo přestavbu pro využití souladné se stanoveným využitím předmětné plochy s rozdílným způsobem využití. Nelze však obecně stanovit obecné pravidlo pro všechny takovéto případy, jelikož všechny garážové dvory nebyly prověřeny pro jiné cílové využití, a ne vždy je z pozice vlastníků takové řešení sledováno.

Věcná podstata způsobů vypořádání předmětného podání zůstává nadále relevantní, přestože návrh nového územního plánu města Brna prošel přepracováním s ohledem na Pokyny ZMB z roku 2022 a byl uveden do jednotného standardu ÚPD dle stavebního zákona a jeho prováděcích předpisů. Výše uvedené texty je tedy nutno chápat také ve smyslu těchto úprav.

Námítka č.75

Výrok:

Námítce se vyhovuje.

Odůvodnění:

V rámci námítky je konstatováno, že není vedena tramvajová trasa podél ulice Olomoucké, i když je dlouhodobě sledováno napřímení trasy ve směru do Líšně.

Záměr je označen jako C/31 je vyznačen ve výkrese 2.2. – Souhrnný výkres dopravy.

Věcná podstata způsobů vypořádání předmětného podání zůstává nadále relevantní, přestože návrh nového územního plánu města Brna prošel přepracováním s ohledem na Pokyny ZMB z roku 2022 a byl uveden do jednotného standardu ÚPD dle stavebního zákona a jeho prováděcích předpisů. Výše uvedené texty je tedy nutno chápat také ve smyslu těchto úprav.

Námítka č.76

Výrok:

Námítce se nevyhovuje.

Odůvodnění:

Nový ÚP není dokumentací, která stanovuje konkrétní podmínky stavebně-architektonického řešení zástavby, nemůže proto svými regulativy určovat způsob a tvaroslovné řešení půdních vestaveb a jejich konstrukčních prvků. Požadavek je nad podrobnost ÚP.

Věcná podstata způsobů vypořádání předmětného podání zůstává nadále relevantní, přestože návrh nového územního plánu města Brna prošel přepracováním s ohledem na Pokyny ZMB z roku 2022 a byl uveden do jednotného standardu ÚPD dle stavebního zákona a jeho prováděcích předpisů. Výše uvedené texty je tedy nutno chápat také ve smyslu těchto úprav.

Námítka č.77

Výrok:

Námítce se nevyhovuje.

Odůvodnění:

V rámci námítky je doporučeno obnovení tramvajové zastávky u Krematoria. Konkrétní poloha zastávek MHD je součástí úpravy organizace dopravy v území, která je nad podrobnost měřítko zpracování územního plánu.

Věcná podstata způsobů vypořádání předmětného podání zůstává nadále relevantní, přestože návrh nového územního plánu města Brna prošel přepracováním s ohledem na Pokyny ZMB z roku 2022 a byl uveden do jednotného standardu ÚPD dle stavebního zákona a jeho prováděcích předpisů. Výše uvedené texty je tedy nutno chápat také ve smyslu těchto úprav.

Námítka č.78

Výrok:

Námítce se nevyhovuje.

Odůvodnění:

V rámci námítky je doporučeno zřízení trolejbusové zastávky na ulici Úvoz. Konkrétní poloha zastávek MHD je součástí úpravy organizace dopravy v území, která je nad podrobnost měřítko zpracování územního plánu.

Věcná podstata způsobů vypořádání předmětného podání zůstává nadále relevantní, přestože návrh nového územního plánu města Brna prošel přepracováním s ohledem na Pokyny ZMB z roku 2022 a byl uveden do jednotného standardu ÚPD dle stavebního zákona a jeho prováděcích předpisů. Výše uvedené texty je tedy nutno chápat také ve smyslu těchto úprav.

Námítka č.79

Výrok:

Námítce se nevyhovuje.

Odůvodnění:

V námítce je požadováno, aby stávající trasa železnice v Židenicích při ulici Klíny byla vedena na pylonech, nikoliv na náspu a uzavřena v nadzemním tubusu. Je třeba si uvědomit, že v Návrhu ÚPmB jsou vytvářeny toliko územní podmínky pro vedení jednotlivých dopravních koridorů formou vymezené plochy pro dopravu. Technické řešení konkrétních úseků jednotlivých systémů je předmětem následné podrobnější dokumentace,

kteřá prověřuje pro jednotlivá území nejvhodnější řešení. Pro stavební a technickou úpravu stávajícího železničního koridoru podle námítky podatele však v době zpracování Návrhu ÚP není žádný podrobnější technický podklad k dispozici, proto není možné takové nákladné řešení v Návrhu zpracovat a odůvodnit.

Věcná podstata způsobů vypořádání předmětného podání zůstává nadále relevantní, přestože návrh nového územního plánu města Brna prošel přepracováním s ohledem na Pokyny ZMB z roku 2022 a byl uveden do jednotného standardu ÚPD dle stavebního zákona a jeho prováděcích předpisů. Výše uvedené texty je tedy nutno chápat také ve smyslu těchto úprav.

Námítka č.80

Výrok:

Námítce se nevyhovuje.

Odůvodnění:

Požadujete plochu na ulici Gajdošova u ulice Hrozňatova označit jako plochu veřejné vybavenosti k vybudování polyfunkčního domu s náplní - administrativa Domova důchodců, bydlení personálu Domova důchodců, jeho technické zázemí, pokoje pro klienty domova důchodců, pečovatelská služba, komerční kanceláře, obchodní parter a garážování.

Dle vyjmenovaných záměrů vyhovuje nejvíce pro plánovanou realizaci plocha smíšená obytná, v které je možné umístit všechny jmenované funkce v hlavním využití. V ploše smíšené obytné je možné umístit stavby občanského vybavení s označením V i W, bydlení, stavby pro maloobchod a služby a další. Například bydlení, které uvádíte v požadavku, nepatří v ploše V veřejná vybavenost mezi hlavní využití a v ploše W jen jako využití podmienečně přípustné. Funkce domova důchodců v ploše V nepřipouští zase komerční kanceláře a obchodní parter. Pro pestrou směs funkcí polyfunkčního domu nejvíce a jedině vyhovuje v Návrhu ÚP uváděná plocha smíšená obytná C/k3. V současném platném ÚP je plocha vymezena také jako smíšená plocha obchodu a služeb SO.

Věcná podstata způsobů vypořádání předmětného podání zůstává nadále relevantní, přestože návrh nového územního plánu města Brna prošel přepracováním s ohledem na Pokyny ZMB z roku 2022 a byl uveden do jednotného standardu ÚPD dle stavebního zákona a jeho prováděcích předpisů. Výše uvedené texty je tedy nutno chápat také ve smyslu těchto úprav.

Námítka č.81

Výrok:

Námítce se nevyhovuje.

Odůvodnění:

Podatel námítky pravděpodobně nesouhlasí s vymezenou plochou zahrádek "I" a požaduje plochu bydlení.

Územní plán v souladu s § 43 odst. (1) „stavebního zákona“ stanoví zejména základní koncepci rozvoje území obce, ochrany jeho hodnot, jeho plošného a prostorového uspořádání (dále jen "urbanistická koncepce"), uspořádání krajiny a koncepci veřejné infrastruktury atd. Plochy s rozdílným způsobem využití se dle vyhlášky č. 501/2006 Sb., o obecných požadavcích na využívání území, vymezují především dle stávajícího nebo požadovaného způsobu využití a vymezují se i s ohledem na specifické podmínky a charakter území zejména z důvodu omezení střetů vzájemně neslučitelných činností a požadavků na uspořádání a využívání daného území.

Zpracovatel Návrhu ÚPmB tak na základě uvedeného, své odbornosti, aktuálních podkladů a Pokynů pro vypracování Návrhu ÚPmB, které schválilo Zastupitelstvo města Brna usnesením č. ZM7/3871 na zasedání konaném dne 19. 6. 2018, navrhl nejvhodnější řešení funkčního využití předmětného území v k.ú. Židenice. V Návrhu ÚPmB je tak v dané lokalitě zejména z důvodu zachování kontinuity pořizované územně plánovací dokumentace a v souladu s

právními předpisy navržena plocha zahrádek dle var. II Konceptu ÚPmB (s úpravami v souladu s aktuálními ZÚR JMK), která byla vybrána na výše uvedeném zastupitelstvu jako výsledná varianta Konceptu ÚPmB pro úpravu Návrhu ÚPmB.

Předmětné funkční využití bylo dále prověřeno aktuálně zpracovaným podkladem územní studií "Návrh využití zahrádkářských lokalit na území města Brna" (Ateliér ERA, 2018), která celé předmětné území vymezuje a potvrzuje jako plochy pro individuální rekreaci se zahradními chatami.

Předmětné území je také součástí vymezeného ochranného režimu přírodního zázemí v zástavbě a pohledově významného území (v Návrhu ÚPmB graficky vyjádřené ve výkrese 5.0 Principy uspořádání krajiny - schéma). Tyto "překryvné a ochranné režimy" slouží k ochraně a rozvoji přírodních a krajinných hodnot jakožto nezastavitelného zázemí města, které nejsou limity vyplývajícími z jiných právních předpisů. Těmito režimy je území chráněno před nepřiměřeným stavebním rozvojem, který by ohrozil existenci stávajících hodnot. Celé území patří k jedinečnému krajinnému a přírodnímu prostředí, které patří k nejvýznamnějším hodnotám města Brna a vytváří neopakovatelnou atmosféru obrazu města.

Pro informaci dále uvádíme, že předmětné území je lokalizováno jako území se složitými základovými poměry (sesuvná a poddolovaná území).

Na základě uvedeného je v Návrhu ÚPmB celé předmětné území v k.ú. Židenice důvodně určeno jako plocha zahrádek s vymezenými "překryvnými a ochrannými režimy" a není účelné a opodstatněné toto vymezení měnit.

Věcná podstata způsobů vypořádání předmětného podání zůstává nadále relevantní, přestože návrh nového územního plánu města Brna prošel přepracováním s ohledem na Pokyny ZMB z roku 2022 a byl uveden do jednotného standardu ÚPD dle stavebního zákona a jeho prováděcích předpisů. Výše uvedené texty je tedy nutno chápat také ve smyslu těchto úprav. Pro úplnost uvádíme, že překryvný režim "přírodní zázemí v zástavbě" byl v NÚP 2024 vypuštěn.

Námítka č.82

Výrok:

Námítce se nevyhovuje.

Odůvodnění:

V rámci námítky je doporučeno zvážit vybudování komunikace kolem železničního tělesa od ulice Svatoplukovy do ulice Klíny.

Tento návrh nebyl předmětem projednání a pokud bude prověřen je možné jej projednat změnou nebo řešit v novém územním plánu.

Věcná podstata způsobů vypořádání předmětného podání zůstává nadále relevantní, přestože návrh nového územního plánu města Brna prošel přepracováním s ohledem na Pokyny ZMB z roku 2022 a byl uveden do jednotného standardu ÚPD dle stavebního zákona a jeho prováděcích předpisů. Výše uvedené texty je tedy nutno chápat také ve smyslu těchto úprav.

Námítka č.83

Výrok:

Námítce se nevyhovuje.

Odůvodnění:

Výšková úroveň "4" pro návrhovou plochu bydlení v rozvojové lokalitě Zi-7 Šedova vycházela v Návrhu ÚP projednaného v červnu 2020 z plánovaného cílového využití pro bytovou zástavbu na základě porízené změny ÚPmB č. B5/18-CM. Výšková úroveň 4 je stanovena pro stávající zástavbu domova pro seniory (východně) i polikliniky Viniční (západně), tato úroveň proto odpovídá stávajícímu charakteru území a není žádoucí ji snižovat.

K ploše B/v4 v lokalitě Zi-7 byla v rámci projednání Návrhu ÚP u pořizovatele uplatněna námítka pro navýšení výškové hladiny na úroveň "5" na základě připravovaného záměru se

stavbami přesahujícími výšku 22 m. Pořizovatel požadavku vyhověl a dal pokyn k úpravě návrhu pro 1.opakované veřejné projednání, a to, a to z těchto důvodů:

Vzhledem k Opatřením obecné povahy č. 2/2020 (účinnost od 31. 1. 2020), tj. změna Územního plánu města Brna B5/18-CM, MČ Brno-Vinohrady, MČ Brno-Židenice, k.ú. Židenice, lokalita Viniční – Šedova, se jako vhodné jeví pro návrhovou plochu bydlení B/v4 v rozvojové lokalitě Zi-7 stanovit výškovou úroveň 5 (výsledný kód bude B/v5).

Nový ÚP pracuje s jinými závaznými jevy vyjadřujícími krajinný hodnotový rámeček území - viz v.č. 5.0 Principy uspořádání krajiny, nepracuje s jevem "zelený horizont". Nelze rozsah jevu z dosavadního platného ÚPmB a z OZV smB č. 2/2004 o závaz. částech ÚPmB uplatňovat u nového ÚP.

K řešení přírodních prvků v lokalitě Zi-7 doplňujeme pro informaci, že:

V souladu s pořízenou změnou platného ÚPmB je i v návrhu nového ÚP zachována trasa biokoridoru; vedena je v návrhu ÚP přes plochu bydlení. Na základě regulativu je takové vymezení trasy ÚSES nad stavební plochou přípustné a výsledná realizace trasy biokoridoru tím není nijak znemožněna: viz kap. 6.1 textové části.

Zpracování geologického průzkumu je věcí předprojektové přípravy investora, nelze jej podmiňovat v ÚP. Informace o složitých základových poměrech a sesuvném území jsou veřejně dostupné a jsou obsaženy jak v ÚAP smB, tak v Koordinačním výkrese nového ÚP.

Zpracování architektonické studie zástavby je nad rámeček obsahu ÚP a nelze využití území takovou studií podmiňovat v ÚP.

Není jasné, který výkres výškových úrovní má podatel na mysli: v obsahu grafické části Výroku ÚP ani Odůvodnění není žádný výkres s označením "výkres výškových úrovní"

Požadavkům v námítce nebylo z výše uvedených důvodů vyhověno.

Věcná podstata způsobů vypořádání předmětného podání zůstává nadále relevantní, přestože návrh nového územního plánu města Brna prošel přepracováním s ohledem na Pokyny ZMB z roku 2022 a byl uveden do jednotného standardu ÚPD dle stavebního zákona a jeho prováděcích předpisů. Výše uvedené texty je tedy nutno chápat také ve smyslu těchto úprav. Vyhodnocení doplňujeme o informaci, že v Návrhu NUP 2024 byla rozvojová lokalita Zi-7 zvětšena o nově vymezenou návrhovou plochu veřejné vybavenosti v nevyužitém území jižně areálu Domova pro seniory Šedova.

Pro dokladování transparentnosti procesu vyhodnocení podání a pro úplnost uvádíme, že v předmětném území došlo na základě aktuálně zpracovaného podkladu " Plánu ÚSES pro katastrální území Líšeň, Slatina, Židenice" (Ageris, 2022), který komplexně prověřil celé katastrální území Židenice z hlediska ekologicko-stabilizační funkce, k úpravě návrhu spočívající ve zrušení skladebných částí ÚSES. Proto není trasa biokoridoru v lokalitě Zi-7 v Návrhu NUP 2024 vymezena.

Námítka č.84

Výrok:

Námítce se nevyhovuje.

Odůvodnění:

Plocha veřejného prostranství je v této lokalitě obsažena již ve stávajícím územním plánu, ve všech variantách konceptu a návrh nového územního plánu tuto kontinuitu tedy zachovává. Plochy veřejných prostranství v rámci regulativů existenci hřiště připouští, pokud nenarušuje funkčnost veřejného prostranství. Současně se na plochách veřejných prostranství připouštějí dle potřeby také obslužné komunikace, konkrétní organizace dopravy a případně vyloučení vjezdu automobilů je však v kompetenci Odboru dopravy magistrátu města Brna, jako příslušného orgánu státní správy oprávněného ke stanovení místní úpravy provozu na místních komunikacích dle zákona č. 361/2000 Sb., o provozu na pozemních komunikacích (Zákon o silničním provozu).

Vymezení tohoto hřiště jako samostatné plochy zeleně vzhledem k její velmi malé výměře (cca 150 m²) není možné, protože dle zvolené metodiky pořizovatele (vymezují se plochy v min. velikosti 5000 m², výjimečně 2000 m²).

Zároveň stávající zeleň je součástí veřejného prostranství a je zde nejen přípustná, ale dokonce žádoucí.

Na základě výše uvedeného je zřejmé, že plocha veřejného prostranství je z funkčního hlediska vymezena správně a umožňuje, i do budoucna, využití jako zeleň, hřiště, ale i jako komunikace.

Věcná podstata způsobů vypořádání předmětného podání zůstává nadále relevantní, přestože návrh nového územního plánu města Brna prošel přepracováním s ohledem na Pokyny ZMB z roku 2022 a byl uveden do jednotného standardu ÚPD dle stavebního zákona a jeho prováděcích předpisů. Výše uvedené texty je tedy nutno chápat také ve smyslu těchto úprav.

Námítka č.85

Výrok:

Námítce se částečně vyhovuje.

Odůvodnění:

Dle současného platného ÚPmB se jedná o návrhové nebo stabilizované plochy bydlení, kde jsou již v současnosti umístěny legální stavby. Navržením těchto pozemků do ploch veřejných prostranství by byla porušena kontinuita územního plánování a bylo by to nepřiměřeným zásahem do vlastnických práv vlastníků předmětných pozemků.

Na pokyn pořizovatele, v souladu s požadavkem městské části, byly také pozemky u ul. Jílkova, Vančurova, Dulánek zařazeny do stabilizované plochy bydlení, dle aktuálního stavu v území.

Věcná podstata způsobů vypořádání předmětného podání zůstává nadále relevantní, přestože návrh nového územního plánu města Brna prošel přepracováním s ohledem na Pokyny ZMB z roku 2022 a byl uveden do jednotného standardu ÚPD dle stavebního zákona a jeho prováděcích předpisů. Výše uvedené texty je tedy nutno chápat také ve smyslu těchto úprav.

Námítka č.86

Výrok:

Námítce se nevyhovuje.

Odůvodnění:

Blok Buzkova-Táborská - Otakara Ševčíka - Skorkovského je stabilizovaným územím, není jako celek určen k přestavbě. Požadavky na utváření bloku s délkou do 200 m jsou závazné pro nově vytvářenu zástavbu v zastavitelných plochách či přestavbových plochách. Zlepšení prostupnosti ve stabilizovaných územích je žádoucí. Není však účelné takové prostupy vymezovat funkční plochou v novém ÚP, v místech, kde by došlo ke změně využití na pozemcích v soukromém vlastnictví. V daném bloku se souvislé městské pozemky, které by bylo možno využít k přestavbě a zajištění průchodu Skorkovského - Tábor nenacházejí. Délka stávajícího bloku není optimální, území ale není neprostupné a nové propojení přes stabilizované území není nezbytné.

Věcná podstata způsobů vypořádání předmětného podání zůstává nadále relevantní, přestože návrh nového územního plánu města Brna prošel přepracováním s ohledem na Pokyny ZMB z roku 2022 a byl uveden do jednotného standardu ÚPD dle stavebního zákona a jeho prováděcích předpisů. Výše uvedené texty je tedy nutno chápat také ve smyslu těchto úprav.

Námítka č.87

Výrok:

Námítce se nevyhovuje.

Odůvodnění:

V trojúhelníku rozvojové lokality mezi ulicemi Vančurova, Jamborova a Gajdošova požadujete zajistit alespoň průchodnost územím. Středem jmenovaného území vede stávající ulice Jílkova, která prostupnost územím zajišťuje. Jiný prostup na soukromých parcelách většinou rodinných domů navrhopvat nelze.

Stejná výšková úroveň C/k3 musí být uplatněna v celé ploše mezi ulicemi Gajdošova, Jamborova a Vančurova. Domy podél ulice Vančurova nelze vyjmout s odůvodněním, že pro ně vyšší úroveň neplatí. Týkalo by se i plochy mezi Tábořskou a Vančurovou, takový požadavek nelze realizovat.

Ulice Jílkova nebude z důvodů neseznatelnosti (nečitelnosti dané měřítkem výkresu a šíří veřejného prostranství) v grafické části mezi ulicemi Jamborova a Vančurova zobrazována. Návrh ÚPmB bude zobrazovaný v měřítku 1:10000.

Věcná podstata způsobů vypořádání předmětného podání zůstává nadále relevantní, přestože návrh nového územního plánu města Brna prošel přepracováním s ohledem na Pokyny ZMB z roku 2022 a byl uveden do jednotného standardu ÚPD dle stavebního zákona a jeho prováděcích předpisů. Výše uvedené texty je tedy nutno chápat také ve smyslu těchto úprav.

Námítka č.88

Výrok:

Námítce se nevyhovuje.

Odůvodnění:

V rámci námítky je doporučeno prověřit křížení ulic Tábořská, Jamborova, Líšeňská, Bělohorská jako kruhového objezdu pro zrychlení dopravy.

Tento požadavek se týká úpravy organizace dopravy v území, která je nad podrobnost měřítka zpracování územního plánu.

Věcná podstata způsobů vypořádání předmětného podání zůstává nadále relevantní, přestože návrh nového územního plánu města Brna prošel přepracováním s ohledem na Pokyny ZMB z roku 2022 a byl uveden do jednotného standardu ÚPD dle stavebního zákona a jeho prováděcích předpisů. Výše uvedené texty je tedy nutno chápat také ve smyslu těchto úprav.

Námítka č.89

Výrok:

Námítce se nevyhovuje.

Odůvodnění:

V rámci námítky je požadavek na vymezení stavební čáry podél ulice Gajdošovy a Otakara Ševčíka.

Vymezení stavební čáry je nad podrobnost měřítka zpracování územního plánu. Podél ulice Gajdošovy a Otakara Ševčíka jsou vymezeny stavební plochy, které umožňují dostavbu bloků, tedy jsou vytvořeny územní podmínky.

Věcná podstata způsobů vypořádání předmětného podání zůstává nadále relevantní, přestože návrh nového územního plánu města Brna prošel přepracováním s ohledem na Pokyny ZMB z roku 2022 a byl uveden do jednotného standardu ÚPD dle stavebního zákona a jeho prováděcích předpisů. Výše uvedené texty je tedy nutno chápat také ve smyslu těchto úprav.

Námítka č.90

Výrok:

Námítce se nevyhovuje.

Odůvodnění:

Zpracovatel návrhu nového územního plánu již oblasti (plochy a koridory), ve kterých je rozhodování o změnách v území územní podmíněno zpracováním územní studie, již stanovil (viz str. 92 závazné textové části). Zpracování této územní studie nicméně není vyloučeno, doporučujeme postupovat dle § 30 zákona 183/2006 Sb. (stavební zákon). Z časového hlediska ji však není v této fázi projednávání návrhu nového územního plánu možné v daném termínu pořídit a zpracovat do návrhu.

Věcná podstata způsobů vypořádání předmětného podání zůstává nadále relevantní, přestože návrh nového územního plánu města Brna prošel přepracováním s ohledem na Pokyny ZMB z roku 2022 a byl uveden do jednotného standardu ÚPD dle stavebního zákona a jeho prováděcích předpisů. Výše uvedené texty je tedy nutno chápat také ve smyslu těchto úprav.

Námítka č.91

Výrok:

Námítce se nevyhovuje.

Odůvodnění:

Územní plán dle metodiky zpracovatele vymezuje plochy s rozdílným způsobem využití nad 0,5 ha. Takto zvolená velikost ploch RZV vychází z principu koncepce a měřítka výkresů, kde kresba nemůže zachycovat nepřiměřený detail. Pokud tvoří plochu podměrečnou, tj. menší než 0,5 ha, jsou zpravidla agregovány do jiných ploch RZV s jiným využitím. Federův park má výměru plochy zeleně pouhých 775 m². Námítce tedy nelze vyhovět.

Věcná podstata způsobů vypořádání předmětného podání zůstává nadále relevantní, přestože návrh nového územního plánu města Brna prošel přepracováním s ohledem na Pokyny ZMB z roku 2022 a byl uveden do jednotného standardu ÚPD dle stavebního zákona a jeho prováděcích předpisů. Výše uvedené texty je tedy nutno chápat také ve smyslu těchto úprav.

Námítka č.92

Výrok:

Námítce se nevyhovuje.

Odůvodnění:

Již v projednaném konceptu územního plánu bylo od dopravního napojení přes řeku Svitavu z ul. Pastrnkovy (ve směru prodloužení Kuldova – Tomáškova nebo Filipínského) na ul. Tkalcovskou (až směr Cejl) upuštěno. Propojení zde zůstává pouze pro pěší a cyklodopravu. Je vymezena VPS Vy/O/0324 trasa nemotorové dopravy.

Věcná podstata způsobů vypořádání předmětného podání zůstává nadále relevantní, přestože návrh nového územního plánu města Brna prošel přepracováním s ohledem na Pokyny ZMB z roku 2022 a byl uveden do jednotného standardu ÚPD dle stavebního zákona a jeho prováděcích předpisů. Výše uvedené texty je tedy nutno chápat také ve smyslu těchto úprav.

Námítka č.93

Výrok:

Námítce se vyhovuje částečně.

Odůvodnění:

V rámci námítky je požadavek na vymezení nové stavební čáry v ulici Tábořské a Líšeňské a její přebudování na novou třídu.

Podél ulice Tábořské je realizována nová zástavba, která neumožňuje její další rozšíření. Z tohoto důvodu je stabilizováno stávající využití při jižní straně ulice, dostavba je navržena při severní hraně.

Ulice Tábořská je ve výsledném Návrhu ÚPmB zařazena mezi městské třídy. Z tohoto důvodu lze požadavku částečně vyhovět.

Věcná podstata způsobů vypořádání předmětného podání zůstává nadále relevantní, přestože návrh nového územního plánu města Brna prošel přepracováním s ohledem na Pokyny ZMB z roku 2022 a byl uveden do jednotného standardu ÚPD dle stavebního zákona a jeho prováděcích předpisů. Výše uvedené texty je tedy nutno chápat také ve smyslu těchto úprav.

Námítka č.94

Výrok:

Námítce se nevyhovuje

Odůvodnění:

Rozsah stabilizované stavební plochy bydlení B/r2 , B/v3 při liché straně ulice Viniční je převzat dle platného ÚPmB V návrhu nového ÚP nedochází oproti platnému stavu ke změně, rozhraní stavební plochy a nestavební plochy (zahradek) vychází z podkresu hranic pozemků v KM. Do stavební plochy jsou zahrnuty pozemky náležející k nemovitostem v ulici Viniční.

Věcná podstata způsobů vypořádání předmětného podání zůstává nadále relevantní, přestože návrh nového územního plánu města Brna prošel přepracováním s ohledem na Pokyny ZMB z roku 2022 a byl uveden do jednotného standardu ÚPD dle stavebního zákona a jeho prováděcích předpisů. Výše uvedené texty je tedy nutno chápat také ve smyslu těchto úprav.

Námítka č.95

Výrok:

Námítce se vyhovuje.

Odůvodnění:

Zpracovatel oproti Konceptu nového ÚP upravoval vymezení ulic na základě svého metodického přístupu, proto i slepý konec ulic Hrožňatova převedl do stabilizované plochy bydlení. Pořizovatel se ztotožňuje s požadavkem podatele na její vymezení v odpovídající funkční ploše. Ulice má odpovídající parametry pro vymezení jako veřejné prostranství.

Věcná podstata způsobů vypořádání předmětného podání zůstává nadále relevantní, přestože návrh nového územního plánu města Brna prošel přepracováním s ohledem na Pokyny ZMB z roku 2022 a byl uveden do jednotného standardu ÚPD dle stavebního zákona a jeho prováděcích předpisů. Výše uvedené texty je tedy nutno chápat také ve smyslu těchto úprav.

Námítka č.96

Výrok:

Námítce se nevyhovuje.

Odůvodnění:

Stavební čára je regulační prvek náležející mírou podrobnosti regulačnímu, nikoli však územnímu plánu. Námítce tedy nelze vyhovět. Dle závazné textové části a schématu (obr.46) návrhu ÚPmB k veřejnému projednání byla v této lokalitě vymezena městská třída pouze v rozsahu Cejl – Zábrdovická. V průběhu projednání byla příslušná kapitola textové části odůvodnění včetně schématu (obr. 35) náležitě upravena (viz kap. 5.2.4).

Věcná podstata způsobů vypořádání předmětného podání zůstává nadále relevantní, přestože návrh nového územního plánu města Brna prošel přepracováním s ohledem na Pokyny ZMB z roku 2022 a byl uveden do jednotného standardu ÚPD dle stavebního zákona a jeho prováděcích předpisů. Výše uvedené texty je tedy nutno chápat také ve smyslu těchto úprav.

4066

MAGISTRÁT MĚSTA BRNA	
podatelna	20
Došlo dne	30 -06- 2020
Č.j. MMB:
Příl.:

Magistrát města Brna
Odbor územního plánování a rozvoje
Kounicova 67
601 67 BRNO

k č.j. MMB/0202272/2020

MAGISTRÁT MĚSTA BRNA	
Odbor územního plánování a rozvoje	
Došlo:	- 1 -07- 2020
Č.j. MMB:	0240313
Příl.:

Podatel: Mgr. Leona Žáková
Nar.: 28. dubna 1974
Bytem.: Marie Steyskalové 686/38, Brno 616 00

Statutární město Brno
Magistrát města Brna

jako vlastník pozemku parc. č. 3783/1, k.ú. Řečkovice

MMB/0270313/2020
listy: 3 přílohy
druh:



mmb1es7739440f Doručeno: 30.06.2020

Námítka k návrhu Územního plánu města Brna a vyhodnocení vlivu na udržitelný rozvoj území veřejná vyhláška č.j. MMB/0202272/2020 o oznámení veřejného projednání návrhu Územního plánu města Brna včetně vyhodnocení vlivu na udržitelný rozvoj území ze dne 21.5.2020 část Lacinova – K Západí, k.ú. Řečkovice

JEDNOU

I. Úvod

Na úřední desce Magistrátu města Brna byla zveřejněna veřejná vyhláška, č.j. MMB/0145586/2019, ze dne 31.3.2020. Magistrát města Brna tímto oznámil veřejné projednání návrhu Územního plánu města Brna včetně vyhodnocení vlivu na udržitelný rozvoj území. Veřejné projednání bylo zrušeno veřejnou vyhláškou č.j. MMB/02104496/2020. Nově pak veřejnou vyhláškou č.j. MMB/0202272/2020, ze dne 21.5.2020, bylo oznámeno veřejné projednání návrhu Územního plánu města Brna včetně Vyhodnocení vlivu na udržitelný rozvoj území.

S předkládaným návrhem podatelka nesouhlasí a podává vůči němu následující námítky v souladu s ust. § 52 odst. 2 a 3 zákona č. 183/2006 Sb., stavebního zákona.

II. Pozemek dotčený návrhem řešení

Podatelka uvádí, že spoluvlastníkem pozemku parc. č. 3783/1, k.ú. Řečkovice, který je dotčen předkládaným návrhem, a to konkrétně částí **R-4 Lacinova, Řečkovice**

III. Námítky

Podatelka proti předkládané změně Územního plánu města Brna vznáší následující námítky:

1. dopravní infrastruktura cílové oblasti je přetížena již v dnešní době, realizace předmětného záměru změny územního plánu tuto situaci neřeší, ba naopak ji ještě umocňuje;
2. předmětný záměr změny územního plánu zasahuje do ochranného pásma lesa;
3. realizaci záměru brání vlastnická práva třetích osob (zejména vlastnické právo k parc. č. 3759/1, 3761/2, 3757/1 a 3757/2); proces vyvlastnění nebude možno aplikovat;
4. předmětný záměr změny územního plánu počítá s několikanásobným navýšením indexu podlažní plochy (IPP);
5. předmětný záměr změny územního plánu uznává porušování hlukových limitů a nenavrhuje řešení;
6. Magistrát města Brna by měl v rámci územního plánování dopředu přihlížet k naplnění podmínek pro vydávání rozhodnutí v územním či stavebním řízení.
7. Nerespektování pokynů pro zpracování návrhu územního plánu schválených zastupitelstvem Města Brna dne 16.6.2018
8. Přihlédnutí k doporučení Rady města Brna přijaté dne 22.4.2020

Ad. 1. - dopravní infrastruktura cílové oblasti je přetížena již v dnešní době, realizace předmětného záměru změny územního plánu tuto situaci neřeší, ba naopak ji ještě umocňuje

Stávající zástavba rodinných domů při ulici Kubova, Ladova, Lacinova a K Západí v Brně v městské části Řečkovice je dopravně napojena na průsečnou křižovatku ul.

Terezy Novákové a Žilkovu. Připojení je provedeno kolmo z průsečné křižovatky místní obslužnou komunikací, dvoupruhovou obousměrnou, základní šířky 6,00 m. Komunikace je lemována zčásti oboustranným chodníkem, v některých úsecích je chodník veden pouze z jedné strany silnice.

Ul. K Západí je již řešena v režimu "obytné zóny", tzn. bez chodníků, profil komunikace je společný pro pohyb chodců i automobilů.

Komplex stávajících rodinných domů byl vybudován cca před 35–40 lety, v době, kdy nebyl stupeň automobilizace na dnešní úrovni a kdy nebyly důsledně vyžadovány normové požadavky ČSN 73 6110 Projektování místních komunikací v části "dopravy v klidu".

Zástavbu tvoří převážně dvoupodlažní rodinné domy, tzn. dvě bytové jednotky do 100 m², nebo jeden byt plochy nad 100 m². Podle zmíněné normy na každý takový dům je potřeba do 3 míst pro zajištění odstavných a parkovacích stání. Většina domů má jednu garáž a zbytek potřeby odstavení vlastního vozidla, případně návštěvy, zajišťuje profil stávajícího uličního prostoru. Auta stojící na komunikaci, nebo částečně na chodníku, zužují profil komunikace a už dnes je složité nalézt pro parkování svého dalšího, např. služebního automobilu nějaké stání.

Předkládaný záměr změny územního plánu počítá s tím, že páteřní komunikace, která by měla dopravně obsluhovat všech budoucích 123 rodinných domů, bude prodloužená ulice Terezy Novákové. Pro uvažovanou změnu územního plánu spočívající v zástavbě plochy zahrádkářské kolonie jsou stávající obslužné komunikace jediné přístupové cesty, které nelze navíc zjednosměrnit.

Podatelka má za to, že již v dnešní době je ulice Terezy Novákové přetížena, kdy ji využívají všichni obyvatelé ulic Kubova, Lacinova, Ladova, K Západí. Dle předkládaného záměru změny územního plánu se počítá s výstavbou nových ulic, pracovně nazvaných Na vyhlídce, Pod lesem a V zahrádkách. Všechny tyto ulice jsou koncipovány jako slepé, tedy veškerá vozidla směřující do těchto ulic i z nich budou využívat ulici Terezy Novákové.

V samotné územní studii Lacinova – K Západí, SOD 4118052030, vypracované Ing. arch. Lubošem Františkem, Ph.D. (dále také jako „Územní studie“) vytýká předkládanému záměru, jako jeden ze stěžejních problémů právě prodloužení ulice Terezy Novákové. Problémem je i sklon komunikace, který by byl více než 10 %, což vylučuje možnost bezbariérového přístupu. Stěžejním problémem předkládaného záměru je potom vlastnické právo soukromých osob k pozemkům, přes které jediné a výlučně musí vést prodloužená ulice Terezy Novákové (k tomu blíže viz dále).

Územní studie sama je ohledně dopravní situace stávající i nadcházejí velice strohá. Její závěr obsažený v článku 9 (Závěry vyplývající z územní studie) nepřináší žádné závěrečné, věcně realizovatelné a uspokojivé řešení. Pouze mluví, když uvádí např., citují: „*Do jaké míry bude tato doprava zpětně ovlivňovat kvalitu života v území, bude souviset nejen s využitím území, ale také s aktuálním stavem dopravní infrastruktury a dělby dopravní práce.*”

Ad. 2. – předmětný záměr změny územního plánu zasahuje do ochranného pásma lesa.

Předmětný záměr změny územního plánu počítá v některých místech s výstavbou rodinných domů ve vzdálenosti přibližně 20 m od hranice lesa. Podle zákona č. 289/1995 Sb., lesního zákona, je ke stavbě do 50 m od hranice lesa souhlasu příslušného orgánu státní správy lesů, který může svůj souhlas vázat na splnění podmínek. Není zcela zjevné, zda bude příslušný orgán státní správy lesů se záměrem souhlasit, zejména za situace, kdy les a vyhlídka na kopci Západ' jsou významnými krajinnými prvky oblasti, které se nad to nachází v ochranném pásmu letiště Medlánky. Plán výstavby se má realizovat na místě stávajících zahrádek, které sousedí s biotopem (ID segmentu 14530247, lesní plocha) s výskytem ptactva a lesní zvěře. Stávající uspořádání zahrádek tvoří součást biotopu na parcele č. 3752/1. Výstavbou by došlo k omezení volné plochy pro pohyb ptactva a drobné zvěře a tím i k oslabení lesního biotopu.

Ad. 3. – realizaci záměru brání vlastnická práva třetích osob (vlastnické právo k parc. č. 3759/1, 3761/2, 3757/1 a 3757/2 a dále parc. č. 3783/1); proces vyvlastnění nebude možno aplikovat;

Územní studie vymezuje hlavní problém realizace záměru – prodloužení ulice Terezy Novákové – napojení návrhového území touto páteřní komunikací. Úprava šířky profilu pozemní komunikace bude vyžadovat zásah do soukromých pozemků. Jedná se zejména o pozemky parc. č. 3759/1, 3761/2, 3757/1 a 3757/2. Hranice řešeného území byla zpracovatelem rozšířena a upravena tak, aby tyto pozemky byly součástí řešeného území. Tyto pozemky jsou klíčové pro možnost zástavby, protože toto je jediné místo, kterým lze předmětné území dopravně napojit!

Nadto rozšíření a napojení části lokality je vedeno propojením přes soukromý pozemek parc.č. 3783/1. Tento pozemek je ve spoluvlastnictví podatele, který nezamýšlí ani jeho prodej, směnu ani změnu využití.

Předkládaný záměr nebude možno úspěšně realizovat, jelikož řešené území je ve vlastnictví desítek osob, jejichž pozemky protínají řešené území napříč celou jeho šíří. Podatelce je známo, že ani vlastníci ostatních dotčených pozemků, nebudou ochotni jednat o výkupu ani směně svých nemovitých věcí.

Proces vyvlastnění v tomto případě rovněž nebude možno realizovat, jelikož jednou z podmínek pro jeho aplikaci, je veřejný zájem. Za veřejný zájem dle ustálené judikatury (např. Usnesení Nejvyššího soudu ČR sp. zn. 28 Cdo 1857/2011 ze dne 16.5.2012) nelze považovat zpřístupnění pozemků pro soukromou osobu (např. developera) za situace, kdy vlastnické právo k nim získal v době, kdy k nim přístup zajištěn nebyl.

Ad. 4. – předmětný záměr změny územního plánu počítá s několikanásobným s několikanásobným navýšením indexu podlažní plochy (IPP)

V současné době platný územní plán města Brna počítá na území v těsné blízkosti řešeného území s hodnotami IPP 0,1 až 0,3.

V předkládaném záměru změny územního plánu je počítáno se stanovením IPP ve dvou hodnotách. V plochách s delšími parcelami je proto navržen reálný IPP = 0,6 a na pozemcích o menších plochách IPP = 0,8.

Tyto hodnoty ovšem několikanásobně překračují stávající hodnoty IPP, s nimiž územní plán města Brna počítá, což je v zásadním rozporu s ustálenou judikaturou (např. usnesení Nejvyššího správního soudu ČR, č.j. 1 AOs 2/2013-116, ze dne 17. 9. 2013) která stanoví IPP jako závazný regulativ prostorového uspořádání území.

Ad. 5. – porušování hlukových limitů

Část řešeného území je zasažena nadměrným hlukem z pozemní dopravy z ulice Hradecké a ze železnice. Ekvivalentní hladina akustického tlaku 50dB ve dne je znatelná podél lesa. Stromy lesa jako protihluková bariéra nestačí již dnešní době. Přesto Územní studie nepřináší žádné řešení této vzniklé situace a v tomto smyslu je zcela nedostatečná.

Ad. 6. - Magistrát města Brna by měl v rámci územního plánování dopředu přihlížet k naplnění podmínek pro vydávání rozhodnutí v územním či stavebním řízení.

Dle ust. § 90 odst. 2 zákona č. 183/2006, Sb., o územním plánování a stavebním řádu, platí, že:

Stavební úřad posuzuje (pozn. v územním řízení) soulad s územně plánovací dokumentací a s cíli a úkoly územního plánování u stavebních záměrů, pro které se nevydává závazné stanovisko podle § 96b; stavební úřad ověří rovněž účinky budoucího užívání stavby, jde-li o stavby, které lze provést bez stavebního povolení nebo souhlasu s provedením ohlášeného stavebního záměru.

Správní orgán rozhodující o územním plánu tedy vytváří právní rámec pro rozhodování stavebních úřadů, kdy tyto se musejí územním plánem řídit a nemají správní pravomoc rozhodnoutou v rozporu s územním plánem. V souladu s aktuální evropskou judikaturou by naopak správní orgán rozhodující o územním plánu měl dopředu zvažovat naplnění podmínek pro vydávání rozhodnutí v územním či stavebním řízení. V tomto případě konkrétně je třeba důsledně posuzovat zejména budoucí možnost realizace dopravní infrastruktury a možnost zajištění inženýrských sítí.

Ad. 7. - Nerespektování pokynů pro zpracování návrhu územního plánu schválených zastupitelstvem Města Brna dne 16.6.2018 – zásah do stabilizovaného přírodního zázemí krajiny

Zastupitelstvo města Brna na svém zasedání konaném dne 19.6.2018 schválilo „pokyny pro zpracování návrhu územního plánu“ přičemž z předmětných pokynů vyplývá, že při tvorbě územního plánu je nezbytné respektovat již podaná stanoviska k vyhodnocení námitek občanů jednotlivých městských částí. Svazek č. 7 pak obsahuje vyhodnocení námitek dotýkajících se městské části Brno-Řečkovice.

Z řešení námitek je patrná snaha pořizovatele územního plánu (MMB) o zachování stávajícího charakteru zahradní lokality. Výslovně je uvedeno, že „*ve výkrese Krajinné a urbánní osnovy je území nad ulicí K Západí a Lacinovou součástí stabilizovaných ploch a pohledově významných ploch v kontaktu s nezastavitelným územím. Jedná se tedy o stabilizované přírodní zázemí v zástavbě, kde se nepředpokládá změna využití území oproti současnému stavu. Vzhledem k tomu není žádoucí plochu zahrádek vymezovat do zastavitelných ploch pro bydlení. Předmětná lokalita je ve všech variantách vymezena pro plochu zahrádek s možností zahradních chat. Přípustnost zahradních chat v plochách zahrádek byla v konceptu posouzena individuálně. Jejich parametry (do velikosti 25m² zastavěné plochy a výšky 5m) byly zvoleny s ohledem na estetická kritéria tak, aby nenarušily charakter území (krajinný ráz, pohledové dominanty), případně nevytvářely nevhodné kontrasty mezi typem zástavby a zeleným pásem zahrádek.*

Předkládaný návrh územního plánu je v přímém rozporu se schválenými pokyny zastupitelstva i celkovou koncepcí předmětné lokality a jejího krajinného charakteru.

Ad. 8 Přihlédnutí k doporučení Rady města Brna přijaté dne 22.4.2020

Ze zápisu schůze Rady města Brna č. R8/081 konaném dne 22.4.2020 je patrné stanovisko směřující k zachování charakteru stávající lokality dle dosud platného územního plánu, a to právě u změny B108/150/Z, k.ú. Řečkovice, na ul. K Západí a Lacinova.

V Brně dne 27.6.2020


Mgr. Leona Žáková

MMB/0270313/2020

Námítka č.1

Výrok:

Námítce se vyhovuje částečně.

Odůvodnění:

Požadavek na omezení rozsahu rozvojové lokality R-4 pouze pro území nad ulicí Lacinova po vodojem uplatnila v připomínce MČ Brno - Řečkovice a Mokrá Hora. Pořizovatel požadavek akceptuje a dává v tomto smyslu pokyn. Tím je zčásti vyhověno i námítce, a to v rozsahu území nad zástavbou v ulici K Západí, které bude ponecháno jako funkční plocha zahrádek (I) s územní rezervou pro bydlení.

Podkladem pro návrh nového ÚP v lokalitě R-4 byla pořizená Územní studie (ÚS) Lacinova - K Západí (2018). ÚS ověřila komplexnost návrhu, v souladu s cíli a úkoly územního plánování, proto řešení z ÚS nový ÚP převzal jako cílové řešení do lokality R-4.

Na základě výsledků projednání návrhu ÚP bude omezen navržený rozsah lokality R-4 a využití pro rozvoj bydlení redukováno pouze do oblasti nad ulicí Lacinova. V této části území (nad ulicí Lacinova) tím není námítce vyhověno.

Zatížení navazujícího území a stávající komunikační sítě nově generovanou dopravou byla prověřena v ÚS jako možná. Potřeby na dopravu včetně dopravy v klidu byly ověřeny a navrženy v ÚS v parametrech dle ČSN.

Věcná podstata způsobů vypořádání předmětného podání zůstává nadále relevantní, přestože návrh nového územního plánu města Brna prošel přepracováním s ohledem na Pokyny ZMB z roku 2022 a byl uveden do jednotného standardu ÚPD dle stavebního zákona a jeho prováděcích předpisů. Výše uvedené texty je tedy nutno chápat také ve smyslu těchto úprav. Vyhodnocení doplňujeme o informaci, že v Návrhu nového ÚP 2024 v daném území došlo na základě konkrétního požadavku určeného zastupitele, který u pořizovatele uplatnil dopisem ze dne 18.9.2023, k vypuštění územní rezervy B-14 (původní rozvojová lokalita R-4 Řečkovice).

Námítka č.2

Výrok:

Námítce se nevyhovuje.

Odůvodnění:

OP lesa slouží pro ochranu zájmů lesa a uplatnit jej mohou jak správce z pozice dotčeného orgánu, tak vlastník u jakéhokoliv stavebního záměru v rámci územního řízení.

Územní studie (podklad pro Návrh nového ÚP) prověřila zástavbu v blízkosti lesa, ve sníženém rozsahu OP. Pokud bude v následných povolenacích řízeních některým ze subjektů uplatněn větší rozsah OP, bude muset zůstat bez stavebního využití větší část území (část pozemků). Byť ÚP zde vymezuje plochu stavební, váže se na ni limit, který může být uplatněn v plném rozsahu, nebo ve zmenšeném rozsahu. Územní plán neumisťuje stavby, proto nemůže být limit uplatněn v rámci projednání Návrhu ÚP.

Další k řešení v lokalitě R-4 pro úpravu návrhu nového ÚP je uvedeno u Odůvodnění námítky č. 1.

Věcná podstata způsobů vypořádání předmětného podání zůstává nadále relevantní, přestože návrh nového územního plánu města Brna prošel přepracováním s ohledem na Pokyny ZMB z roku 2022 a byl uveden do jednotného standardu ÚPD dle stavebního zákona a jeho prováděcích předpisů. Výše uvedené texty je tedy nutno chápat také ve smyslu těchto úprav.

Námítka č.3

Výrok:

Námítce se vyhovuje.

Odůvodnění:

Předmětem projednání byl Návrh nového územního plánu, který žádné vyvlastnění pozemků v dané lokalitě nevyvolává.

Věcná podstata způsobů vypořádání předmětného podání zůstává nadále relevantní, přestože návrh nového územního plánu města Brna prošel přepracováním s ohledem na Pokyny ZMB z roku 2022 a byl uveden do jednotného standardu ÚPD dle stavebního zákona a jeho prováděcích předpisů. Výše uvedené texty je tedy nutno chápat také ve smyslu těchto úprav.

Námítka č.4

Výrok:

Námítce se nevyhovuje.

Odůvodnění:

Území zahrádek, zahrnutých do rozvojové lokality ozn. R-4 určené pro bydlení v rezidenční nízkopodlažní zástavbě, navazuje na stabilizovaná území se zástavbou rodinnými domy, pro která platný ÚPmB indexy podlažních ploch nestanovuje. Skutečná míra využití stabilizovaného území s rodinnými domy není známa, proto ji nelze srovnávat. Nový územní plán ani s hodnotami indexů podlažních ploch (IPP) nepracuje, prostorovou strukturu stanovuje jinými regulativy.

Hodnoty IPP nebyly předmětem projednání Návrhu nového ÚP, a proto k nim nelze uplatňovat námítku. Rozvojová lokalita je určena pro rodinnou nízkopodlažní zástavbu s prostorovou specifikací "r2", tj. pro zástavbu obdobného charakteru jako je dnes v ulicích Lacinova, Ladova, K Západí.

Další k řešení v lokalitě R-4 pro úpravu návrhu nového ÚP je uvedeno u Odůvodnění námítky č. 1.

Věcná podstata způsobů vypořádání předmětného podání zůstává nadále relevantní, přestože návrh nového územního plánu města Brna prošel přepracováním s ohledem na Pokyny ZMB z roku 2022 a byl uveden do jednotného standardu ÚPD dle stavebního zákona a jeho prováděcích předpisů. Výše uvedené texty je tedy nutno chápat také ve smyslu těchto úprav.

Námítka č.5

Výrok:

Námítce se nevyhovuje.

Odůvodnění:

V rámci podání předkladatel zmiňuje stávající nadměrný hluk z pozemní dopravy z ulice Hradecké a ze železnice. Pořizovatel ÚP v této věci konstatuje, že pro každý nově umístěvaný záměr do území platí povinnost dodržení zákonných limitů (hluk, prašnost) v oblasti ochrany zdraví a životního prostředí.

Měření hluku ani vypracování hlukové studie na úrovni zpracování územních plánů není prováděno vzhledem k neznalosti realizovaných záměrů v řešených plochách ani konkrétního projektového řešení uvažované zástavby v souvislostech.

Vliv záměru na kvalitu ovzduší a hlukovou situaci je třeba vyhodnotit v následných správních řízeních (např. v režimu posuzování vlivů záměru na životní prostředí – EIA, řízení o umístění a povolení stavby) předkládaných na příslušné správní úřady, a to ve fázi přípravy a povolování stavebních záměrů, kdy jsou již známy jejich konkrétní parametry.

Věcná podstata způsobů vypořádání předmětného podání zůstává nadále relevantní, přestože návrh nového územního plánu města Brna prošel přepracováním s ohledem na Pokyny ZMB z roku 2022 a byl uveden do jednotného standardu ÚPD dle stavebního zákona a jeho prováděcích předpisů. Výše uvedené texty je tedy nutno chápat také ve smyslu těchto úprav.

Námítka č.6

Výrok:

Námítce se nevyhovuje.

Odůvodnění:

Územní plán je dle systematiky stavebního zákona dokumentem stanovujícím základní koncepci ochrany a rozvoje území, mimo jiné také podmínky pro umístování staveb stran jejich funkčního využití a prostorového uspořádání. Přípustnost jednotlivých stavebních záměrů je vždy posuzována až v rámci navazujícího správního řízení.

Územní plán ve smyslu svého koncepčního charakteru vytváří předpoklady pro vedení dopravní a technické infrastruktury. Regulativy v územním plánu vytváří podmínky pro následnou aplikaci, tak aby mohlo být území napojeno na dopravní a technickou infrastrukturu.

Věcná podstata způsobů vypořádání předmětného podání zůstává nadále relevantní, přestože návrh nového územního plánu města Brna prošel přepracováním s ohledem na Pokyny ZMB z roku 2022 a byl uveden do jednotného standardu ÚPD dle stavebního zákona a jeho prováděcích předpisů. Výše uvedené texty je tedy nutno chápat také ve smyslu těchto úprav.

Námítka č.7

Výrok:

Námítce se vyhovuje částečně.

Odůvodnění:

Omezení rozsahu rozvojové lokality pouze pro území nad ulicí Lacinova po vodojem uplatnila v připomínce MČ Brno - Řečkovice a Mokrá Hora. Pořízovatel požadavek akceptuje. V rozsahu území nad zástavbou v ulici K Západí, bude ponecháno jako funkční plocha zahrádek (I) s územní rezervou pro bydlení.

ÚS ověřila komplexnost návrhu, proto řešení z ÚS nový ÚP převzal jako cílové řešení do lokality R-4. Na základě projednání návrhu bude o navržený rozsah lokalita R-4 a využití pro rozvoj bydlení redukováno. V návrhu ÚPmB nebyl při pořízování ÚPmB shledán zákonný rozpor se schválenými pokyny.

Věcná podstata způsobů vypořádání předmětného podání zůstává nadále relevantní, přestože návrh nového územního plánu města Brna prošel přepracováním s ohledem na Pokyny ZMB z roku 2022 a byl uveden do jednotného standardu ÚPD dle stavebního zákona a jeho prováděcích předpisů. Výše uvedené texty je tedy nutno chápat také ve smyslu těchto úprav. Vyhodnocení doplňujeme o informaci, že v Návrhu nového UP 2024 v daném území došlo na základě konkrétního požadavku určeného zastupitele, který u pořizovatele uplatnil dopisem ze dne 18.9.2023, k vypuštění územní rezervy B-14 (původní rozvojová lokalita R-4 Řečkovice).

Námítka č.8

Výrok:

Námítce se nevyhovuje.

Odůvodnění:

Rada města Brna doporučila uplatňovat při vyhodnocení námitek a připomínek věcné řešení stávajícího ÚPmB.

Věcná podstata způsobů vypořádání předmětného podání zůstává nadále relevantní, přestože návrh nového územního plánu města Brna prošel přepracováním s ohledem na Pokyny ZMB z roku 2022 a byl uveden do jednotného standardu ÚPD dle stavebního zákona a jeho prováděcích předpisů. Výše uvedené texty je tedy nutno chápat také ve smyslu těchto úprav.

MAGISTRÁT MĚSTA BRNA	
podatelna	20
Došlo dne	30 -06- 2020
Č.j. MMB:	
Příl.:	

MAGISTRÁT MĚSTA BRNA	
Odbor územního plánování a rozvoje	
Došlo: - 1 -07- 2020	
Č.j. MMB: 0270318	
Příl.:	

MAGISTRÁT MĚSTA BRNA
Odbor územního plánování a rozvoje
Kounicova 67
601 67 Brno 3965

NÁMITKA / PŘIPOMÍNKA

NÁZEV PROJEDNÁVANÉ ÚPD

JE-2 ul. Blatenská

Identifikační údaje podatele

Fyzická osoba/právnícká osoba

Jméno, příjmení /
Název společnosti

Mgr. Dagmar BRANČIKOVÁ PH.D

Datum narození/
Identifikační číslo

9.6.1968

Trvalé bydliště/
sídlo

Gromětova 7, 62100 BRNO

Jsem - nejsem*) občan města Brna

Jsem - nejsem*) vlastníkem pozemku/ů nebo stavby v ploše dotčené
navrhovanou změnou

Katastrální území REJKOVICE parc. č. 494

Upřesnění obsahu námítky/připomínky

K textové části

Ke grafické části

K procesu pořizování

Městská část

Katastrální území

Parcelní čísla pozemků (adresa,
doplňující popis lokality)

Text námítky/připomínky včetně ZDŮVODNĚNÍ

přílohy:

ano

ne

Pokud nebude vyřešena doprava v nové zastavěné části Jehlic a Ohřešín na nesouběžném s touto zastavbou neboť doprava ul. Gromětova, Jandůškova a Tomáňanova je již nyní konfakce, a to zejména v situaci, kdy mosty nebudou.

Statutární město Brno
Magistrát města Brna

MMB/0270318/2020
listy: 1 přílohy:

druh:



mmb1es77394414 Doručeno: 30.06.2020

V Brně dne 29.6.20

Podpis:

[Handwritten signature]

*nehodící se škrtněte

MMB/0270318/2020

Námítka

Výrok:

Námítce se nevyhovuje.

Odůvodnění:

Námítka se týká nesouhlasu s vymezením rozvojové lokality Je-2. Na území rozvojové lokality Je-2 při ulici Blanenská je pořizována změna platného ÚPmB č. B36/07-II, která již prošla veřejným projednáním. Změna je pořizována za účelem vymezení cca 4,5 ha zastavitelných ploch pro bydlení východně ulice Blanenská, a to v souladu s koncepcí urbánní a krajinné osnovy vyjádřené ve výkrese U.5 platného ÚPmB územním potenciálem proporcionálního rozvoje MČ. Žadoucí je umožnit proporcionální rozvoj rezidenčního území MČ Brno-Jehnice, kde jsou plochy pro individuální rodinnou zástavbu již vyčerpány.

Ke změně vyjádřil souhlas dotčený orgán na úseku ochrany zemědělského půdního fondu – MŽP ČR. Tato změna byla proto převzata do nového ÚP, plochy pro rozvoj zástavby na území MČ Brno-Jehnice, tím budou v přiměřeném rozsahu novým ÚP do budoucna zajištěny.

Koncepce dopravního připojení Jehnic a Ořešína jednou komunikací vedoucí přes území městské části Řečkovice a Mokrý Hora, vymezená v ÚPmB, zůstává nezměněna.

Z pohledu předpokládaného navýšení zátěže z rozvojových území byl cílový stav posouzen komplexně v rámci modelování dopravy a neprojevovalo se „razantní“ navýšení dopravy, které by nebylo možné realizovat na navržené komunikační síti. Z tohoto důvodu nebyla shledána potřeba nových dopravních koridorů a v rámci navrženého řešení nejsou požadovány.

Špatný technický stav vozovky, případně odstranění nebezpečných míst na komunikacích není předmětem řešení územního plánu, ale zajištění provozně způsobilého stavu z pozice vlastníka a správce této komunikace, případně úpravy organizace dopravy na stávajících komunikacích v území.

Věcná podstata způsobů vypořádání předmětného podání zůstává nadále relevantní, přestože návrh nového územního plánu města Brna prošel přepracováním s ohledem na Pokyny ZMB z roku 2022 a byl uveden do jednotného standardu ÚPD dle stavebního zákona a jeho prováděcích předpisů. Výše uvedené texty je tedy nutno chápat také ve smyslu těchto úprav.

Akad. arch. Jan Sapák
Pekařská 397/3
602 00 Brno

DS

7761
Statutární město Brno

Doručeno: 30.06.2020

MMB/0270320/2020

listy: přílohy: 3

druh: li/sv:



mmb1es77394415

Magistrát města Brna
Odbor územního plánování a rozvoje (ÓUPR)
Kounicova 67
601 67 Brno

n á m i t k a – podnět ke zpracování zpracovávaného ÚP

Věc: Námitka pro zpracování územního plánu v městské části a katastrálním území Líšeň (lokalita Habří),

V řádné lhůtě pro podání námítky a s řádnou námitkovou a podnětovou legitimací, a to jako majitel pozemku (pozemků 5049/65+5094/4) parcelního čísla: 5049/65 v katastrálním území Líšeň v obvodu statutárního města Brna, kteréžto vlastnictví odkazují na list vlastnictví LV. Věcnou podstatou mé námítky (podnětu) je především a zejména **vyloučení plochy veřejné zeleně, která byla navržena na mém soukromém pozemku, a to bez jakéhokoliv věcné potřeby** (v bezprostřední návaznosti jsou rozsáhlé plochy veřejné přístupného lesa v rozsahu mnoha čtverečních kilometrů), právního titulu, když jde o soukromý majetek (pod ústavní ochranou) i proti řádným odborným pravidlům územního plánování. Je též v zásadním nesouladu s geometrií KN. Na mých pozemcích byla navržena zcela proti pravidlům územního plánování, neb v blízkém okolí jsou mnohem rozlehlejší pozemky včetně pozemku ve vlastnictví veřejné korporace (Statutárního města Brna) na kterých ploše v podílu by proporcčně adekvátním, (pokud je vůbec místně prokazatelná) měla být určena plocha veřejné zeleně!

Nesouhlasím a navrhuji zrušit a vyloučit plochy veřejné zeleně neorganicky a protiprávně vložené při zpracování nového územního plánu na plochy soukromých pozemků bez toho, že by bylo možno prokázat naléhavý veřejný zájem.

Pozemek mám v úmyslu v budoucnu zastavět pro vlastní bydlení po předchozím vynětí ze ZPF, což je plně v souladu s jeho polohou, která je v bezprostřední blízkosti zastavěného území a většina okolních pozemků (vyjma plochy lesa) již zastavěnými pozemky jsou. V tomto ohledu je můj záměr v dokonalé shodě se strategickými cíli a úkoly územního plánování, protože zastavění by organicky navazovalo na již zastavěné území a nevytvářelo by nové nároky na veřejnou infrastrukturu. Pro další zpracování navrhuji určit plochy pozemků parcelních čísel 5049/65 a 5094 /4 jako plochy pro bydlení, když tím bude prospěno zahušťování a zužitkování potenciálně zastavitelných ploch a tím předcházení roztahování města (*sprawl*) do volné krajiny. Jako zastavitelné plochy jsou již výše jmenované pozemky vymezeny v novém konceptu územního plánu, který je zveřejněn na webových stránkách města Brna.

Dále upozorňuji na nutnost zachování průchodu profilem již existující cesty, která je v terénu doložena již nejméně 200 let a je také určena jako cesta pod parcelními čísly 5094/4 a 5094/3. Tyto cesty v soukromém majetku jsou veřejným statkem a jejich veřejná služba musí být zachována. Jako majitel cesty na pozemku 5094/4 jsem si plně vědom svých povinností a jejich zachování pro veřejnou službu a je také nezbytné, aby průchodnost cesty byla zachována v konání všech, kdo

pracují pro cíle územního plánování , rovnováhy v území a funkce prvků jak je stabilizována mimo jiné v KN.

Ve věci jsem podal v řádné lhůtě a na příslušném místě ohledně vedení VN

Nesouhlasím s plochou veřejné zeleně na mém pozemku a zejména nesouhlasím s vedením jakéhokoliv vedení veřejných sítí přes můj pozemek p.č. 5049/4 a to v zcela v intencích mé dřívější námitky podané ve stejné materii ale ještě ke změně dosud platného ÚP, kterou jsem podal v řádné lhůtě dne 3. 12. 20198.

Podnět zaslán včas el. poštou a v následující době odevzdán též do poštovní přepravy a do podatelny MMB

v Brně 29.6. 2020
námitky.

S pozdravem a v úctě **Jan Sapák** - osoba oprávněná k podání

MMB/0270320/2020

pozn. Jedná se o shodné podání č.j.0297246/2020

Námítka

Výrok:

Námítce se nevyhovuje.

Odůvodnění:

Předmětem námítky je nesouhlas s vymezením plochy veřejné zeleně na pozemku parc. č. 5049/65, k.ú. Líšeň a nesouhlas s vedením jakéhokoliv vedení veřejných sítí (vedení VN). Dále podatel upozorňuje na nutnost zachování průchodu, cesty, na pozemcích parc. č. 5094/4 a 5094/3 v k.ú. Líšeň.

Dle platného ÚPmB je pozemek parc.č. 5049/65, k.ú. Líšeň, většinou své plochy součástí nestavební - volné návrhové plochy krajinné zeleně - plocha krajinné zeleně všeobecné KV, částí zasahuje do nestavební - volné stabilizované plochy zemědělského půdního fondu a nejmenší částí zasahuje do stavební návrhové plochy bydlení - plocha čistého bydlení BC.

Zpracovatel při zpracování Návrhu nového ÚPmB vycházel z platného ÚPmB, Konceptu nového ÚPmB, Pokynů pro zpracování Návrhu územního plánu města Brna, které schválilo Zastupitelstvo města Brna usnesením č. ZM7/3871 na zasedání konaném dne 19. 6. 2018, a dalších aktuálních podkladů. Proto v Návrhu nového ÚPmB z roku 2020 byl pozemek parc. č. 5049/65 k.ú. Líšeň navržen z větší části (jižní část) do plochy bydlení B/r2 v rámci rozvojové lokality Li-15 a menší (severní) část do plochy zahrádek bez zástavby I/x. Předmětný pozemek nebyl v Návrhu nového ÚPmB navržen jako plocha veřejné zeleně, jak namítá podatel.

Návrh nového ÚPmB byl následně v roce 2021 změněn. Zpracovatel na základě veřejného projednání v roce 2020, připomínek MČ Brno - Líšeň a na základě své odbornosti posoudil a vyhodnotil, že severní část předmětného pozemku parc. č. 5049/65, k.ú. Líšeň, není vhodná pro převod na plochu zahrádek bez zástavby I/x a proto vyznačil a přičlenil tuto menší (severní) část pozemku do sousední stabilizované plochy lesní L.

Severní polovina pozemku parc. č. 5049/65, k.ú. Líšeň, již v současnosti leží v ochranném pásmu stávajícího nadzemního vedení VVN a VN, nelze ji tedy stavebně využívat. Je třeba zdůraznit, že se jedná o stávající nadzemní vedení VVN a VN nikoli o návrh.

Není úkolem Návrhu nového ÚPmB vyřešit přístup na všechny pozemky. Zároveň s ohledem na měřítko 1:10 000, Návrh nového ÚPmB nezobrazuje všechny pozemní komunikace (plochy veřejných prostranství). Potřebnou dopravní a případně technickou infrastrukturu bude možné, za stanovených podmínek, umístit ve všech typech ploch s rozdílným způsobem využití (viz. Závazná textová část Návrhu nového ÚPmB, kapitola 6.2. Obecné podmínky využití území). Skutečnost, že pozemky parc. č. 5094/4 a 5094/3 v k.ú. Líšeň nejsou v Návrhu nového ÚPmB samostatně vymezeny v ploše dopravní infrastruktury nebo ploše veřejných prostranství neznamená, že nemohou být užívány jako veřejná komunikace v rámci jiných vymezených ploch s rozdílným způsobem využití.

Věcná podstata způsobů vypořádání předmětného podání zůstává nadále relevantní, přestože návrh nového územního plánu města Brna prošel přepracováním s ohledem na Pokyny ZMB z roku 2022 a byl uveden do jednotného standardu ÚPD dle stavebního zákona a jeho prováděcích předpisů. Výše uvedené texty je tedy nutno chápat také ve smyslu těchto úprav.

772P

DS

Statutární město Brno

Doručeno: 30.06.2020

MMB/0270322/2020

listy:

přílohy:3

druh:

l/sv:



mmb1es7739441c

Magistrát města Brna
Odbor územního plánování a rozvoje
Kounicova 67
601 67

NÁMITKA

NÁZEV PROJEDNÁVANÉ ÚPD

Návrh územního plánu města Brna

Hana Kučerová
Bytem Hněvkovského 36/60 , Brno 617 00
nar.04.05.1975
Vlastník pozemků a nemovitostí –
List vlastnictví442
Parcela 582+583
Stavba na pozemku 583
Katastrální území Komárov 611026
Okres Brno - město

1

Zásadně nesouhlasím s vedením tramvajové tratě ulicí Hněvkovského , neboť jsou zde dotčena moje vlasnická práva. Tramvajová trať vede přes moje pozemky a nemovitosti.

Doprava v této oblasti je dostatečně zajištěna , ba naopak je zde nutné zajistit obyvatelům této oblasti komfort bydlení , snažit se snížit hluk , emise atd.

Rozšířením dopravy v této oblasti dojde v této části Brna k podstatnému, výraznému nárůstu a dopravního zatížení, jehož důsledkem dojde ke zvýšení hluku , zápachu které jsou v dlouhodobem horizontu rizikem vazneho onemocneni.

Dojde nejen k podstatnému zatížení živ.prostředí jako takového, ale k zatížení vlastníků nemovitostí v této lokalitě nadměrným hlukem, zápachem

a přijmím dopadem na jejich kvalitu života a zdravý. Také dojde k značnému snížení hodnoty tohoto majetku a tím pádem také hmotnému a finančnímu poškození.

1

2

Zásadně nesouhlasím s územním plánem města Brna ,jako celek , neboť se zde narušují moje vlasnická práva , práva na plnohodnotné zdraví nepoškozující bydlení , užívání nemovitosti.

2

3

Nesouhlasím se zařazením všech sousedících , přiléhajících ploch(pozemků) s pozemky v mém vlastnictví , do zařazení plochy pro komerční vybavenost či nakupních a zábavních center a zvláštních areálů , tak se zařazením do plochy sportu a žádám zachování plochy městské zeleně. Zelená plocha bez zástavby bude i nadále sloužit pro volnočasové aktivity občanů městské části Brno – jih.

3

4

Zasadně nesouhlasím s celkovým konceptem územního planu města Brna pro městskou část Brno-jih , jednoznačně poškozujje práva občanů této městské části a jednoznačně poškozujje komfort bydlení občanů městské části Brno-jih.

4

V Brně dne 29.06.2020

S pozdravem Kučerová Hana
Hněvkovského 36/60
Brno 61700

MMB/0270322/2020

Námítka č.1

Výrok:

Námítce se nevyhovuje.

Odůvodnění:

V rámci námítky je vysloven nesouhlas s návrhem vedení tramvajové tratě v ulici Hněvkovského z důvodu dostatečné dopravní obsluhy a zásahu do vlastnických práv. Záměr HH/31 je v územním plánu vymezen pro propojení hromadnou dopravou navazujícího rozvojového území Horních a Dolních Heršpic a Přízřenic. Z tohoto důvodu nelze námítce vyhovět.

Věcná podstata způsobů vypořádání předmětného podání zůstává nadále relevantní, přestože návrh nového územního plánu města Brna prošel přepracováním s ohledem na Pokyny ZMB z roku 2022 a byl uveden do jednotného standardu ÚPD dle stavebního zákona a jeho prováděcích předpisů. Výše uvedené texty je tedy nutno chápat také ve smyslu těchto úprav.

Námítka č.2

Výrok:

Námítce se nevyhovuje

Odůvodnění:

Z námítky není zřejmé, v čem spočívá zásah do vlastnických práv a zásah do práva na plnohodnotného, zdraví nepoškozující bydlení v kontextu návrhu ÚP jako celku. Obecně lze konstatovat, že návrh ÚPmB je vytvářen koncepčně s ohledem na všechny aspekty udržitelného rozvoje. K návrhu ÚPmB je v souladu s § 19 odst. 2 stavebního zákona zpracováno vyhodnocení vlivů na udržitelný rozvoj území, jehož součástí je vyhodnocení vlivů na životní prostředí. Podmínkou vydání ÚPmB je jeho soulad se stanovisky dotčených orgánů, včetně Krajské hygienické stanice jakožto dotčeného orgánu na úseku veřejného zdraví (§ 82 odst. 2 písm. j) zákona 258/2000 Sb.) a stanoviskem k návrhu koncepce podle § 10g zákona o posouzení vlivů na životní prostředí. Ochrana veřejného zájmu je tedy zajištěna. Závěrem lze pouze dodat, že mnohé záměry, které nový ÚPmB předpokládá, jsou převzaty ze stávajícího ÚPmB.

Věcná podstata způsobů vypořádání předmětného podání zůstává nadále relevantní, přestože návrh nového územního plánu města Brna prošel přepracováním s ohledem na Pokyny ZMB z roku 2022 a byl uveden do jednotného standardu ÚPD dle stavebního zákona a jeho prováděcích předpisů. Výše uvedené texty je tedy nutno chápat také ve smyslu těchto úprav.

Námítka č.3

Výrok:

Námítce se nevyhovuje

Odůvodnění:

Předně je nutné konstatovat, že pozemky č. parc. 582 a 583, k.ú. Komárov jsou určeny k zastavění již současným ÚPmB, přičemž se nacházejí ve smíšené ploše obchodu a služeb, nikoliv v ploše zeleně, kterou tak není možné zachovat. Lokalita je tedy pro komerční aktivity určena dlouhodobě. Taktéž v okolí jsou již nyní vymezeny další plochy obchodu a služeb a plochy pro rekreaci. Můžeme tedy uzavřít, že v rámci širší lokality návrh ÚPmB představuje kontinuitu v územním plánování. Vymezení komerční vybavenosti je v lokalitě vzhledem k dobré dopravní vybavenosti vhodné a vytváří uliční frontu podél významné komunikace. Plochy sportu jsou vymezeny v příznivém prostředí podél vodního toku. Plochy sportu mají stanovený omezený způsob zástavby (vyjma plochy sportu s areálovou strukturou zástavby), v daných plochách je tedy možné zastavění budovami maximálně na 10 procentech výměry plochy. Míra zastavění je tedy významně omezená.

Věcná podstata způsobů vypořádání předmětného podání zůstává nadále relevantní, přestože návrh nového územního plánu města Brna prošel přepracováním s ohledem na Pokyny ZMB z roku 2022 a byl uveden do jednotného standardu ÚPD dle stavebního zákona a jeho prováděcích předpisů. Výše uvedené texty je tedy nutno chápat také ve smyslu těchto úprav.

Námitka č.4

Výrok:

Námitce se nevyhovuje.

Odůvodnění:

Podatelka zásadně nesouhlasí s návrhem ÚP v oblasti Brno-jih, ačkoli v tomto území i stávající platný ÚPmB navrhuje rozvoj v obdobném rozsahu a podobné koncepci. Bez věcné argumentace a konkrétních požadavků na úpravu Návrhu, nelze formulovat pokyn pro úpravu Návrhu, pořizovatel toliko bere vyslovený nesouhlas na vědomí.

Věcná podstata způsobů vypořádání předmětného podání zůstává nadále relevantní, přestože návrh nového územního plánu města Brna prošel přepracováním s ohledem na Pokyny ZMB z roku 2022 a byl uveden do jednotného standardu ÚPD dle stavebního zákona a jeho prováděcích předpisů. Výše uvedené texty je tedy nutno chápat také ve smyslu těchto úprav.

7851

Statutární město Brno

Doručeno: 30.06.2020

MMB/0270323/2020

listy: přílohy: 3

druh: li/sv:

DS



mmb1es7739441e

Magistrát města Brna

Odbor územního plánování a rozvoje

Kounicova 67

601 67 Brno

pripavovanyUPm@brno.cz

ID datové schránky: a7kbrn

K č.j. MMB/0202272/2020

V Brně dne 29. 6. 2020

Námitka dotčeného vlastníka k návrhu Územního plánu města Brna

A. Identifikační údaje vlastníka

Jméno, příjmení: Hana Stuchlík Kašpaříková

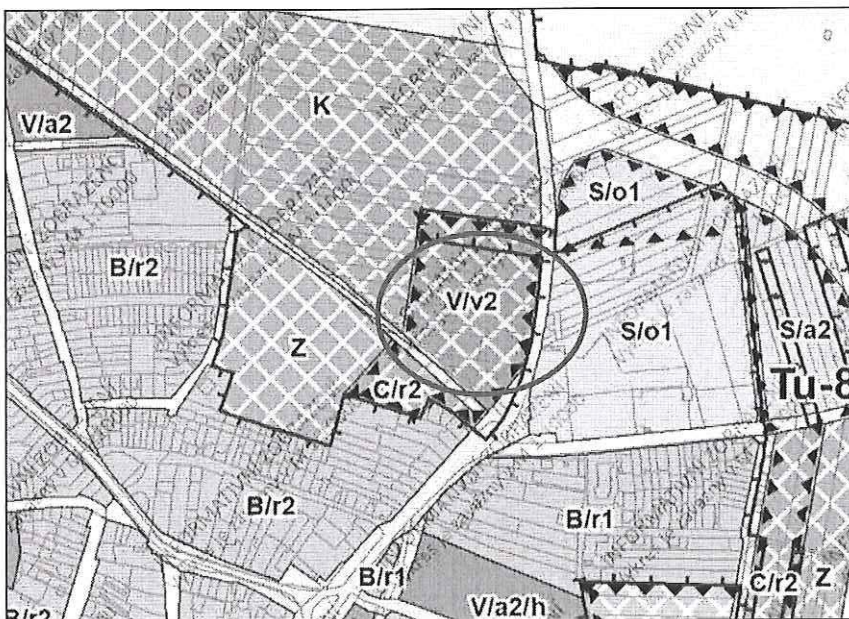
Adresa: Hanácká 473/57, 620 00 Brno-Tuřany

Datum narození: 7. 12. 1984

Identifikace vlastněné nemovitosti: 3815 – zahrada, 3814 – budova s č p. 473, LV 379, k. ú. Tuřany

B. Námitka

1. Nesouhlasím se zařazením parcel p. č. 3814 a 3815 v k. ú. Tuřany v návrhu Územního plánu města Brna do navrhovaných ploch veřejné vybavenosti „V/v2“ a požaduji jejich zařazení do plochy bydlení „B“.



2. Požaduji přeřazení sousedních pozemků navržených jako plochy občanské vybavenosti „V/v2“ na plochy bydlení „B“.

C. Odůvodnění

Pozemky p. č. 3814 a 3815 se nachází v hranici zastavěného území vymezeného k 1. 1. 2019. Vlivem generalizace se tyto parcely ocitly v ploše rozvojové lokality pro veřejnou vybavenost.

Parcela p. č. 3815 má výměru 3 174 m², což je plocha větší, než je uvažována pro generalizaci map, parcela p. č. 3814 pak 299 m². Není tedy důvod neponéchat ji jako plochu pro bydlení.

Hlavním využitím ploch občanského vybavení veřejného charakteru jsou školství, zdravotnictví sociální péče, kultura, veřejná správa, pohřebnictví, integrovaný záchranný systém, armáda a vězeňství. Přípustné je bydlení, avšak takové, které slouží záměrům hlavního využití.

Rodinný dům stojí na pozemku p. č. 3814 od roku 1928, kdy získali povolení ke stavbě mí prarodiče. Následně v 70. letech došlo k postupné přestavbě (opět se souhlasem MNV), poslední rekonstrukce proběhla po roce 2000. Náš rodinný dům se nachází ve stabilizovaném území a nemáme v plánu měnit jeho využití. Požadují zachování stávajícího stavu a pozemky ponechat ve stabilizované ploše bydlení „B“.

Jsem toho názoru, že bude vážně porušeno mé vlastnické právo jakožto vlastníka dotčené nemovitosti. A změnou ploch z plochy bydlení na plochu veřejné vybavenosti dojde bezesporu ke zkrácení mých vlastnických práv.

Druhý požadavek týkající se přesunu ploch pro občanskou vybavenost do návrhových ploch bydlení vychází z toho, že historicky bylo plánováno ulici Hanáckou zastavět řadovými rodinnými domy. S konceptem přišel architekt, který navrhoval i náš původní dům. Avšak dostavba ulice nebyla nikdy zrealizována s ohledem na postavení vojenského letiště, které vneslo do území stavební uzávěru.

D. Vymezení území dotčeného námitkou

MČ Brno-Tuřany, ulice Hanácká

E. Podpis

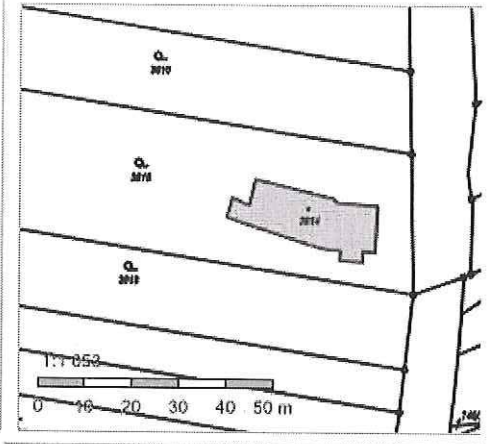
..... *Hana Stuchlíková Kašpaříková*

Hana Stuchlíková Kašpaříková, Hanácká 473/57, 620 00 Brno-Tuřany

Příloha: Aktuální výpis z KN

Informace o pozemku

Parcelní číslo:	3814
Obec:	Brno [582786]
Katastrální území:	Tuřany [612171]
Číslo LV:	379
Výměra [m ²]:	299
Typ parcely:	Parcela katastru nemovitostí
Mapový list:	
Určení výměry:	Ze souřadnic v S-JTSK
Druh pozemku:	zastavěná plocha a nádvoří



Součástí je stavba

Budova s číslem popisným:	Tuřany [12173] ; č. p. 473; rodinný dům
Stavba stojí na pozemku:	p. č. 3814
Stavební objekt:	č. p. 473
Ulice:	Hanácká
Adresní místa:	Hanácká 473/57

Vlastníci, jiní oprávnění

Vlastnické právo	Podíl
Kašpařík Martin, Hanácká 473/57, Tuřany, 62000 Brno	1/2
Stuchlík Kašpaříková Hana Ing., Hanácká 473/57, Tuřany, 62000 Brno	1/2

Způsob ochrany nemovitosti

Nejsou evidovány žádné způsoby ochrany.

Seznam BPEJ

Parcela nemá evidované BPEJ.

Omezení vlastnického práva

Typ
Věcné břemeno užívání

Jiné zápisy

Nejsou evidovány žádné jiné zápisy.

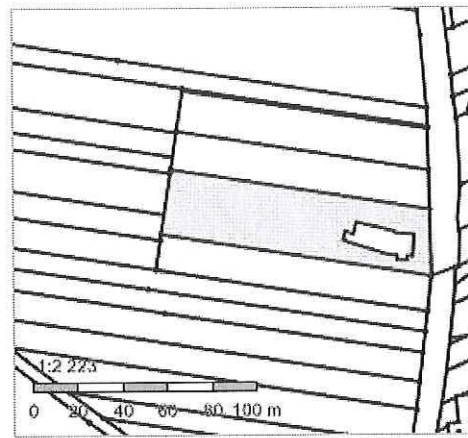
Řízení, v rámci kterých byl k nemovitosti zapsan cenový údaj

Nemovitost je v územním obvodu, kde státní správu katastru nemovitostí ČR vykonává [Katastrální úřad pro Jihomoravský kraj, Katastrální pracoviště Brno-město](#)

Zobrazené údaje mají informativní charakter. Platnost k 30.06.2020 19:00:00.

Informace o pozemku

Parcelní číslo:	<u>3815</u>
Obec:	<u>Brno [582786]</u>
Katastrální území:	<u>Tuřany [612171]</u>
Číslo LV:	<u>379</u>
Výměra [m ²]:	3174
Typ parcely:	Parcela katastru nemovitostí
Mapový list:	
Určení výměry:	Ze souřadnic v S-JTSK
Druh pozemku:	zahrada



Vlastníci, jiní oprávnění

Vlastnické právo	Podíl
Kašpařík Martin, Hanácká 473/57, Tuřany, 62000 Brno	1/2
Stuchlík Kašpaříková Hana Ing., Hanácká 473/57, Tuřany, 62000 Brno	1/2

Způsob ochrany nemovitosti

Název
zemědělský půdní fond

Seznam BPEJ

BPEJ	Výměra
<u>20501</u>	3173
<u>20401</u>	1

Omezení vlastnického práva

Typ
Věcné břemeno užívání

Jiné zápisy

Nejsou evidovány žádné jiné zápisy.

Řízení, v rámci kterých byl k nemovitosti zapsán cenový údaj

Nemovitost je v územním obvodu, kde státní správu katastru nemovitostí ČR vykonává Katastrální úřad pro Jihomoravský kraj, Katastrální pracoviště Brno-město

Zobrazené údaje mají informativní charakter. Platnost k 30.06.2020 19:00:00.

BODY

Vážení,

touto cestou posílám námitku vlastníka dotčené nemovitosti. Současně ji doručím podepsanou poštou.

--

S přáním příjemného dne
Hana Stuchlík Kašpaříková

d. n. 7. 12. 1984

tel. 776 388 308, email: hanka.kasp@centrum.cz

Hanácká 473/57, 620 00 Brno

MMB/0270323/2020

Námitka

Výrok:

Námitce se vyhovuje částečně.

Odůvodnění:

Rozvojová lokalita Tu-8 "Karkulínova" s plochou pro veřejnou vybavenost byla vymezena pro zázemí hasičů, což však již dle MČ není potřeba. Vzhledem k charakteru předmětné lokality se jeví jako vhodné vymezit zde funkční plochu smíšenou obytnou C/r2, která umožňuje jak bydlení, tak i služby. V rozvojové lokalitě Tu-8 "Karkulínova" bude dán pokyn na změnu z plochy pro veřejnou vybavenost V/v2 na plochu smíšenou obytnou C/r2.

Věcná podstata způsobů vypořádání předmětného podání zůstává nadále relevantní, přestože návrh nového územního plánu města Brna prošel přepracováním s ohledem na Pokyny ZMB z roku 2022 a byl uveden do jednotného standardu ÚPD dle stavebního zákona a jeho prováděcích předpisů. Výše uvedené texty je tedy nutno chápat také ve smyslu těchto úprav.

MAGISTRÁT MĚSTA BRNA	
podatelna	20
Došlo dne	30 -06- 2020
Č.j. MMB:	
Příl.:	

MAGISTRÁT MĚSTA BRNA	
Odbor územního plánování a rozvoje	
Došlo: -	1 -07- 2020
Č.j. MMB:	0270330
Příl.:	

MAGISTRÁT MĚSTA BRNA
Odbor územního plánování a rozvoje
Kounicova 67
601 67 Brno

3964

NÁMITKA / PŘIPOMÍNKA

Statutární město Brno
Magistrát města Brna

MMB/0270330/2020

listy: 1 přílohy:



mmb1es77394427 Doručeno: 30.06.2020

NÁZEV PROJEDNÁVANÉ ÚPD

Identifikační údaje podatele

Fyzická osoba/právnícká osoba

Jméno, příjmení / Název společnosti	Ing. Petr Dohnal/PhDr. Karla Dohnalová
Datum narození/ Identifikační číslo	13.1.1966/24.2.1966
Trvalé bydliště/ sídlo	Maškova 4, 61400 Brno
Jsem občan města Brna	Jsem vlastníkem pozemku/ů nebo stavby v ploše dotčené navrhovanou změnou Katastrální území Brno-Soběšice/751910, parc. č. 1027, 1028, 1029

Upřesnění obsahu námítky/připomínky

<input type="checkbox"/> K textové části	<input type="checkbox"/> Ke grafické části	<input checked="" type="checkbox"/> K procesu pořizování
Městská část	Brno sever	
Katastrální území	Soběšice (okres Brno-město);751910	
Parcelní čísla pozemků (adresa, doplňující popis lokality)	1027, 1028, 1029	

Text námítky/připomínky včetně ZDŮVODNĚNÍ

přílohy:

- ano
 ne

Podáváme námítku k Návrhu nového ÚPmB týkající se lokality Soběšice-Melatín, kde je navrženo funkční využití typu Plochy zahrádek. Rádi bychom, aby pro tuto lokalitu bylo navrženo funkční využití jako plochy k bydlení. Zde uvádíme několik důvodů, proč by právě toto území mělo sloužit k bydlení:

- k níže uvedeným pozemkům byla v roce 2016 zrekonstruována ulice Melatín a město již nebude muset investovat do nové dopravní infrastruktury
- k pozemkům jsou zřízeny elektrické i vodovodní přípojky
- parcely jsou s orientací na severovýchod. Parcely jsou v současné době evidovány jako zahrady, které jsou s označením ZPF kategorie V bonitované půdně ekologické jednotky (BPEJ). Jedná se o půdy s nízkou produkční schopností. Tato půda je pro zemědělské účely postradatelná.
- nově vymezené území splňuje dvě nejdůležitější podmínky MMB Odboru územního rozvoje tj. jedná se o území s více než 2000 m² a navazuje na stávající území sloužící k bydlení v městské části Brno – Soběšice
- z urbanistického hlediska bude nově navrhované území sloužící k bydlení dotvářet celek se stávající zástavbou

V Brně dne 30.6.2020

Podpis:

*nehodící se škrtněte

MMB/0270330/2020

Námitka

Výrok:

Námitce se vyhovuje.

Odůvodnění:

Pozemky parc. č. 1027, 1028, 1029 v k.ú. Soběšice navazují na blízkou plochu bydlení, v ulici Melatín jsou dostupné inženýrské sítě (rozvody NN a vodovod je veden až po hranici pozemků) a dopravní obsluha je možná rovněž z ulice Melatín. Námitce lze vyhovět.

Věcná podstata způsobů vypořádání předmětného podání zůstává nadále relevantní, přestože návrh nového územního plánu města Brna prošel přepracováním s ohledem na Pokyny ZMB z roku 2022 a byl uveden do jednotného standardu ÚPD dle stavebního zákona a jeho prováděcích předpisů. Výše uvedené texty je tedy nutno chápat také ve smyslu těchto úprav.

8116

DS

Statutární město Brno

Doručeno: 30.06.2020

MMB/0270331/2020

listy: přílohy: 4

druh: li/sv:



mmb1es77394428

Občanské sdružení Brnění,
třída Kpt. Jaroše 1935/18,
Černá Pole, 602 00 Brno,
22861688

Magistrát města Brna
Odbor územního plánování a rozvoje
Kounicova 67 601 67 Brno

V Brně dne 30. 6. 2020

Průvodní dopis k podání NÁMITEK zástupce veřejnosti k Návrhu Územního plánu města Brna na základě věcně shodných připomínek

Já, Matěj Hollan, statutární zástupce občanského sdružení Brnění, které je zástupcem veřejnosti zmocněným na 26 arších 356 podpisů obyvateli Statutárního města Brna, kteří podepsali věcně shodnou připomínku, tímto podávám na Magistrát města Brna námítky k Návrhu Územního plánu města Brna, které se týkají Železničního uzlu Brno.

Námítky podávám na základě zmocnění z roku 2011 v důsledku neakceptování a chybného vypořádání námitek ke Konceptu územního plánu. Dle části b., Zmocnění zástupce, je občanské sdružení Brnění zmocněno zastupovat podepsané osoby při pořizování územního plánu.

Vzhledem k tomu, že naše námítky, které jsou v dokumentu

https://www.bрно.cz/fileadmin/user_upload/sprava_mesta/magistrat_mesta_brna/OUPR/Pripravovany_uzemni_plan/POKYNY_pro_NAVRH/2_3_Priloha_C_svazek_6.pdf jako bod „Bod 1.2.1:

Požadavek na uvedení stávající železniční trati mezi Horními Heršpicemi, hlavním nádražím a

odbočkou Židenice do stabilizovaných ploch dopravní infrastruktury...“ na str. 2211 a bod „Bod 2.2:

Doporučení na zařazení ploch viaduktu podél Malé Ameriky mezi rozvojové se zachováním železniční dopravy a modernizace nádraží...“ na straně 2215 odmítnuty a dle nás nesprávně vypořádány, trváme na jejich zapracování a akceptování.

V ostatních bodech naší námítky na základě věcně shodné připomínky děkujeme za kladné vypořádání či nadále na námítce netrváme.

Vzhledem k době více než 9 let, která uplynula od připomínkování Konceptu územního plánu, během které se událo mnoho podstatných věcí, si dovoluujeme naše tehdejší námítku rozvést a odůvodnit. Pro velký rozsah uvádíme v samostatném dokumentu.

Za občanské sdružení Brnění s pozdravem

Matěj Hollan
Statutární zástupce

BODY

Vážená paní, vážený pane,

v příloze tohoto emailu Vám zasíláme naši námítku zástupce veřejnosti. V souladu se správním řádem bude do 5 dnů doplněna v listinné podobě.

Za občanské sdružení Brnění

s pozdravem
Matěj Hollan
Statutární zástupce

--

Zvažte, zda nás můžete podpořit drobným finančním darem, abychom tak i nadále mohli pomáhat s regulací hazardu v našich obcích. *Podpořte nás* a přidejte se tak k dalším, kterým není lhostejné místo, kde žijeme my i naše děti. I částka 300 nebo 500 Kč pro nás znamená významnou pomoc. Věříme, že Vaši důvěru nezklameme.
Podpořte nás na účet 2200084041/2010 nebo platební kartou přímo přes náš web www.osbrneni.cz.

Za všechnu podporu vám opravdu upřímně děkujeme.

Brnění, o. s. , vznik:19.7.2010 , IČO: 22861688 , Adresa: Brno, třída Kpt. Jaroše 18

www.osbrneni.cz

Základními cíli sdružení jsou zejména:

- a) rozvoj občanské společnosti, demokracie a právního státu, podporou a prosazováním aktivní účasti na správě věcí veřejných, prosazováním principů odpovědnosti a transparentnosti ve veřejné správě
- b) ochrana a rozvoj veřejných prostor
- c) ochrana přírody, krajiny i kulturních památek
- d) šíření environmentálních hodnot prostřednictvím vzdělávání, výchovy a osvěty
- e) prosazování principu partnerství v neziskovém sektoru a mezi nevládními neziskovými organizacemi, veřejnou správou a komerčním sektorem

**Občanské sdružení Brnění, třída Kpt. Jaroše 1935/18, Černá Pole, 602
00 Brno, 22861688**

Magistrát města Brna
Odbor územního plánování a rozvoje
Kounicova 67 601 67 Brno
posta@brno.cz

30. 6. 2020

Námítky zástupce veřejnosti občanského sdružení Brnění na základě věcně shodných připomínek občanů Statutárního města Brna k Návrhu územního plánu města Brna

Citace, k nimž se naše námítky vyjadřují:

A) ÚPLNÉ ZNĚNÍ ZADÁNÍ ÚZEMNÍHO PLÁNU MĚSTA BRNA schválené Zastupitelstvem města Brna na Z4/033 zasedání dne 11.4.2006 se zapracovanou změnou (pro 3.variantu bez R43) schválenou Zastupitelstvem města Brna na Z5/007 zasedání dne 26.6.2007, viz https://upmb.brno.cz/wp-content/uploads/archive/Pripravovany_uzemni_plan/uplne_zneni.pdf

„B. Zásady řešení a cíle, kterých má být dosaženo

• *Zachování kvalitní mobility bude řešeno se zásadami udržitelné dopravy, tj. takového komplexu všech dopravních systémů, které budou vzájemně koordinovány a které se samy sebou nezahltí a zůstanou funkční a efektivní.“ (str. 41)*

dále

„S postupným nekoncepčním vznikem železničního uzlu v Brně se hromadily problémy nejen s vlastním provozem železnice, ale i ve využití území města. Nedostatečná kapacita nádraží, nekoncepční větvení tratí, stáří většiny zařízení dráhy apod. jsou důvody, které vedly město k řešení přestavby ŽUB a rozhodnutí o realizaci varianty s přesunem hlavního nádraží“ (str. 42)

dále

„B. Zásady řešení a cíle, kterých má být dosaženo

Cílem je posílení a zrychlení železniční dopravy na území města Brna jako důležitého železničního uzlu regionálního, celostátního i evropského významu a zlepšení vazeb na další dopravní systémy, zejména na silniční, MHD a leteckou dopravu. Je šancí využít příznivou polohu Brna na křižovatce evropských multimodálních koridorů.

Cílem je realizovat železniční síť na území města Brna tak, aby poskytovala optimální podmínky pro kvalitní příměstskou dopravu i budoucí připojení vysokorychlostních tratí (VRT). Stabilizovat a dále rozvíjet železniční uzel Brno (ŽUB) tak, aby byl konkurenceschopný na evropské úrovni.

Pro nákladní železniční dopravu vytvořit podmínky pro lepší organizaci a provoz jako základny pro rozvoj kontejnerové a kombinované dopravy včetně logistických center.“ (str. 42)

B) ÚZEMNÍ PLÁN MĚSTA BRNA - KONCEPT - varianty I, II a III, 9. DOPRAVNÍ INFRASTRUKTURA, viz [https://upmb.brno.cz/wp-content/uploads/archive/Pripravovany_uzemni_plan/KONCEPT/Textova_cast/9 Dopravni infrastruktura.pdf](https://upmb.brno.cz/wp-content/uploads/archive/Pripravovany_uzemni_plan/KONCEPT/Textova_cast/9_Dopravni_infrastruktura.pdf)

„Přestavbou železničního uzlu Brno (ŽUB) dává územní plán podmínky k likvidaci fyzických bariér, které tvoří stávající železniční násypová tělesa v centru města. Dále uvolňuje blokované plochy pro rozvoj města. Z hlediska železniční dopravy dojde ke zjednodušení a sjednocení vedení železničních tratí centrem města a vybudování moderního mimoúrovňového osobního nádraží, včetně technického zázemí osobní přepravy na novém odstavném nádraží, která v železničním uzlu Brno chybí. V centrální oblasti města je koncepce založena na soustředění dopravy do jedné trasy s novým osobním nádražím v odsunutě (cca o 800m) poloze jižně od stávajícího nádraží. Nové nádraží vytváří předpoklady k odbavení jak vysokorychlostních, celostátních tak regionálních vlaků.“ (str. 19)

dále

„Jižní varianta trasy VRT Praha-Brno (Varianta I, III) vchází na území města Brna podél dálnice D1 a stávající trati Brno-Jihlava. V úseku styku se zastavěnými částmi (Popůvky, Troubsko) je trasa vedena tunelovými úseky, stejně tak v prostoru oblasti MÚK Brno, centrum. Zaústění samostatné trasy VRT do železničního uzlu Brno je před výhledovou zastávkou Vídeňská do střelických kolejí. V prostoru mezi křižovatkou dálnice D1 s výhledovou komunikací R 43 a MÚK Brno centrum musí dojít k průpletům a propojením trati střelické, VRT ve směru na Břeclav a kolejí VRT, které se mimoúrovňově zapojí do střelické trati bezprostředně před zastávkou Vídeňská. Pro umožnění dosažení rychlosti 100km/h na vjezdu do žel. uzlu Brno je ponechána územní rezerva pro směrovou úpravu oblouku stávající střelické trati mezi křížením s ulicí Vídeňskou a Sokolovou. Pro propojení VRT ve směru Praha – Břeclav – Vídeň je nadále sledována tunelová stopa pod mimoúrovňovým křížením MÚK Brno, centrum. Severní varianta trasy VRT Brno-Praha (Varianta II) z Brna vychází ze železniční stanice Brno-Maloměřice a vede dále tunelem pod městskou částí Soběšice, přes Ivanovice směr Velká Bíteš.“ (str. 20)

C) Pokyny pro zpracování návrhu Územního plánu města Brna PŘÍLOHA C Vyhodnocení, jak byly zohledněny námítky (občanů, zástupců veřejnosti, občanských sdružení a ostatních) a připomínky (okolních obcí, městských částí, občanů, zástupců veřejnosti, občanských sdružení a ostatních), viz [https://www.brno.cz/fileadmin/user_upload/sprava_mesta/magistrat_mesta_brna/OUPR/Pripravovany_uzemni_plan/POKYNY pro NAVRH/2 3 Priloha C svazek 6.pdf](https://www.brno.cz/fileadmin/user_upload/sprava_mesta/magistrat_mesta_brna/OUPR/Pripravovany_uzemni_plan/POKYNY_pro_NAVRH/2_3_Priloha_C_svazek_6.pdf)

„Bod 1.2.1: Požadavek na uvedení stávající železniční trati mezi Horními Heršpicemi, hlavním nádražím a odbočkou Židenice do stabilizovaných ploch dopravní infrastruktury...

Bod 1.2.2: Požadavek na zachování železniční vlečky na Výstaviště.

Stanovisko pořizovatele:

Při stavu v roce 2012 uvedl pořizovatel následující:

V souladu se Zadáním nového ÚP byla respektována přestavba ŽUB dle projednané změny ÚPmB číslo B58/02-II z roku 2005 a s korekcemi dle dalších stupňů projektové dokumentace zpracována do nového ÚP včetně návrhu nového využití železničních ploch, které po přestavbě ŽUB pro systém železniční dopravy nebudou využívány.

Plánovaná přestavba ŽUB ruší vlečku pro BVV bez náhrady.

Vzhledem k novým skutečnostem v roce 2017 je nutné stanovisko pořizovatele doplnit o následující:

Dohoda s dotčeným orgánem (Ministerstvem dopravy) je uzavřena ve smyslu Usnesením vlády České republiky ze dne 1. července 2015 č. 525 a ZÚR JMK 2016, která je vázána na rozhodnutí o poloze, o které bude rozhodnuto z pozice Ministerstva dopravy.

Námítce se nevyhovuje.“ (str. 2211)

dále

„Bod 2.2: Doporučení na zařazení ploch viaduktu podél Malé Ameriky mezi rozvojové se zachováním železniční dopravy a modernizace nádraží...

Stanovisko pořizovatele:

Při stavu v roce 2012 uvedl pořizovatel následující:

V souladu se Zadáním nového ÚP byla respektována přestavba ŽUB dle projednané změny ÚPmB z roku 2005 a s korekcemi dle dalších stupňů projektové dokumentace zapracována do nového ÚP včetně návrhu nového využití železničních ploch, které po přestavbě ŽUB pro systém železniční dopravy využívány. Námitce pro nesoulad se zadáním nového ÚP není možno vyhovět.

Vzhledem k novým skutečnostem v roce 2017 je nutné stanovisko pořizovatele doplnit o následující:

Dohoda s dotčeným orgánem (Ministerstvem dopravy) je uzavřena ve smyslu Usnesením vlády České republiky ze dne 1. července 2015 č. 525 a ZÚR JMK 2016, která je vázána na rozhodnutí o poloze, o které bude rozhodnuto z pozice Ministerstva dopravy.

Námitce se nevyhovuje.“ (str. 2215)

(Jedná se o vypořádní našich námitek, viz

https://www.brno.cz/fileadmin/user_upload/sprava_mesta/magistrat_mesta_brna/OUPR/KONCEPT_bez_osu/0095133_11.pdf)

D) Územní plán města Brna Závazná textová část Návrh pro veřejné projednání, viz

file:///D:/Stahov%C3%A1n%C3%AD/Pripravovany_UPmB_NAVRH_kompletni_dokumentace_1_Textova_cast_01_Vyrok_1_Zavazna_textova_cast_UPmB.pdf

„4.1.2 VEŘEJNÁ HROMADNÁ DOPRAVA

Koncepce napojení a obsluhy města drážní dopravou je tvořena těmito systémy:

- *páteří příměstské a dálkové veřejné hromadné dopravy je železniční doprava, pro jejíž rozvoj se navrhuje přestavba železničního uzlu Brno a výstavba vysokorychlostních tratí na Prahu, Ostravu a Vídeň/Bratislavu;“ (str. 25)*

dále

„ÚS-29

ÚS Městská památková rezervace Brno

- *stanovit podmínky ochrany charakteru území MPR Brno a jejího městského krajinného rázu*
- *stanovit podmínky a nezbytné regulační prvky prostorového uspořádání staveb (výšku zástavby, stavební čáry, stavební hranice, šířky uličních prostorů)*
- *řešit prostupnost okružní třídy mezi historickým jádrem a oblastí mezi starým a novým nádražím*
- *pro území při ulici Nádražní na tělese bývalé železnice navrhnout doplnění okružní třídy – pozemky pro solitérní zástavbu veřejné vybavenosti v městské zeleni a řešit návaznost na park podél Nových Sadů*
- *navrhnout prostorové uspořádání tzv. náměstí pod Petrovem*
- *stanovit zásady pro zachování panoramatu, veduty a obrazu sídla*
- *navrhnout uspořádání nástupiště VHD v prostoru ulice Nádražní*
- *respektovat navržený koridor podzemního diametru*
- *navrhnout řešení sítě technické infrastruktury*
- *prověřit potřebu umístění veřejné vybavenosti“ (str. 100)*

E) Územní plán města Brna Textová část odůvodnění Návrh pro veřejné projednání, viz
file:///D:/Stahov%C3%A1n%C3%AD/Pripravovany_UPmB_NAVRH_kompletni_dokumentace_1_Textova_cast_02_Oduvodneni_2_Textova_cast_oduvodneni_UPmB.pdf

„(305) územní rezervy RDZ02 VRT Javůrek – Brno

RDZ02-A varianta „Řeka“

RDZ02-B varianta „Petrov“

Úkoly pro územní plánování:

a) V ÚPD dotčených obcí vymezit územní rezervu pro varianty VRT hranice kraje – Javůrek – Brno a stanovit podmínky pro její využití.

RDZ02-A: ZÚR JMK ukládají vymezit a hájit územní rezervy pro obě prověřované varianty vysokorychlostní dopravy VRT (Praha – Brno), tj. pro variantu "Řeka" i pro variantu "Petrov". Územní rezerva pro variantu "Řeka" je v řešení vymezena a označena By/R51. Koridor ze ZÚR JMK (šířky 600 m, v zastavěném území minimálně 100 m) je v řešení změny dle plošných nároků a územních souvislostí zpřesněn (zúžen) na proměnlivou šířku. Podkladem pro koordinaci se záměrem přestavby železničního uzlu Brno (ŽUB) a pro zpřesnění koridoru byla Studie proveditelnosti železničního uzlu Brno (zpracovatel: Správa železniční a dopravní cesty, s.o.; říjen 2017). Územní rezerva koliduje s jinými záměry nadmístního významu – omezení využití územní rezervy vyplývající z § 43 odst. 1 a § 36 odst. 1 stavebního zákona je proto upřesněno stanovením specifické (upřesňující) podmínky využití této územní rezervy.

RDZ02-B: Územní rezerva pro variantu "Petrov" není v aktuální, a proto není zohledněna v řešení Územního plánu města Brna. Protože o poloze budoucího nádraží je již rozhodnuto (o přesunu nádraží rozhodla vláda, přesun podpořilo zastupitelstvo kraje, územní rozhodnutí k umístění stavby Přestavba železničního uzlu Brno nabylo účinnosti), stala se varianta B „Petrov“ územní rezervy VRT Javůrek – Brno, varianta B „Petrov“ bezpředmětná. Pro názornost je neaktuální varianta územní rezervy zachycena v grafické části odůvodnění ÚPmB O.5 Veřejná hromadná doprava – schéma.“ (str. 77)

dále

„Jako centrální oblast města je chápáno území vymezené v zásadě tzv. Malým městským okruhem (Mendlovo nám., Úvoz, Kotlářská, Drobného, Nová městská třída, nové osobní nádraží – Opuštěná, Poříčí, Křížova).“ (str. 155)

dále

„• Tr/5 Bulvár (sběrná komunikace) Tato dvoupruhová místní komunikace tvoří osu lokality Tr-2, její návrh musí být přizpůsoben urbanistickému významu hlavního veřejného prostranství propojujícího nové nádraží u řeky s historickým centrem města.“ (str. 190)

dále

„Páteří příměstské a dálkové dopravy je železnice. Zásadním zásahem do podoby železniční sítě na území města je modernizace Železničního uzlu Brno, která kromě zvýšení kapacity přinese sloučení stávajících průtahů (osobního a nákladního) do jednoho koridoru. Dalším významným zásahem do železničního napojení města bude zaústění vysokorychlostních tratí od Přerova, Prahy a Břeclavi – tyto tratě se od stávajících železničních radiál odklánějí až na kraji města. Všechny vlaky osobní dopravy (konvenční i vysokorychlostní sítě) budou dle předpokladu zastavovat na novém hlavní nádraží u řeky, které tedy bude uzlem nejméně regionálního významu“ (str. 195)

dále

„Pro plošnou obsluhu hromadnou dopravou je uvažována základní síť přestupních uzlů, které vycházejí ze stávajícího stavu a jsou doplněny o nové a jsou označeny značkou v grafické části odůvodnění ÚPmB

O.5 Veřejná hromadná doprava – schéma, přičemž tento výčet není závazný a nevyklučuje jinou budoucí organizaci dopravy na základě měnících se potřeb přepravy:

☒ hlavní nádraží – uzel dálkové dopravy, jakožto terminál pro městskou, příměstskou, dálkovou i mezistátní dopravu:

o nové hlavní nádraží (označované „u řeky“) jakožto centrální uzel železniční dopravy, pro všechny vlaky mezistátní, dálkové i příměstské (mj. pro vzájemný přestup) – u nádraží bude přestupní uzel MHD a autobusové nádraží pro dálkovou a mezistátní dopravu a páteřní příměstské linky;“ (str. 200)

dále

„1. Klíčovou strategickou rozvojovou oblastí je jižní čtvrť Trnitá, která zahrnuje území zjednodušeně řečeno mezi starým a novým nádražím a která úzce souvisí s rozsáhlou přestavbou Železničního uzlu Brno, který patří k největším dopravně technickým stavbám v rámci celé České republiky. Realizace záměru výstavby nové městské čtvrti, který je do jisté míry podmíněn koordinací se stavbou ŽUB, má podmiňující strategické investice (PPO, dopravní a technickou infrastrukturu).“ (str. 273)

F) Územní plán města Brna Vyhodnocení vlivů návrhu Územního plánu města Brna na udržitelný rozvoj Návrh pro veřejné projednání, viz

https://www.brno.cz/fileadmin/user_upload/sprava_mesta/magistrat_mesta_brna/OUPR/Pripravovany_uzemni_plan/NAVRH/VP_2020/TEXTOVA_CAST/SEA/VVURU.pdf

„Dopravní koncepce

Železniční doprava Páteří příměstské a dálkové dopravy je železnice. Zásadním zásahem do podoby železniční sítě na území města je modernizace Železničního uzlu Brno, která kromě zvýšení kapacity přinese sloučení stávajících průtahů (osobního a nákladního) do jednoho koridoru. Dalším významným zásahem bude zaústění vysokorychlostních tratí od Přerova, Prahy a Břeclavi - tyto tratě se od stávajících železničních radiál odklánějí až na kraji města. Všechny vlaky osobní dopravy (konvenční i vysokorychlostní sítě) budou zastavovat na novém hlavním nádraží u řeky, které se tak stane uzlem nejméně regionálního významu.“ (str. 31)

„Železniční doprava

Brno je po Praze druhým největším železničním uzlem České republiky. Do Brna je zaústěno sedm tratí, z nichž trať č. 250 je tratí průjezdnou přes město Brno.

Stávající železniční stanice Brno – hlavní nádraží se svojí výpravní budovou z roku 1904 slouží osobní dopravě a odbavování pošty. Kolejiště nádraží má šest průběžných a čtyři kusé koleje. Délka nástupištních hran je od 270 m do 435 m. Stávající situace železničního uzlu Brno je již mnoho desítek let nevyhovující. Vzhledem k očekávané zásadní přestavbě se do modernizace současného stavu dlouhodobě nevládaly potřebné prostředky. Technický stav všech prvků je problematický a technicky zastaralý – zaústění tratí ani vlastní hlavní nádraží nemá dostatečnou kapacitu. Zejména zaústění přerovské trati výrazně limituje možnosti jejího využití, nástupiště téměř dvoustletého hlavního nádraží jsou krátká, úzká, v protisměrných obloucích. Přednádražní i zanádražní prostory mají nedostačující kapacitu jak pro hromadnou, tak individuální dopravu a trpí přetížeností, způsobenou kumulací mnoha funkcí.

Nákladní železniční doprava vede dnes přes centrální městskou oblast po tzv. dvoukolejném nákladovém průtahu v trase od Černovického trianglu podél ulice Hladíkovy přes Nákladové nádraží, směrem na jih přes stanici Horní Heršpice. Stanice Maloměřice je stanicí vlakovou – seřadovací,

sloužící pouze nákladní dopravě.

Systém vleček je v Brně rozdělen na dvě části podle místa připojení:

- severní větev posvitavské vlečky, které jsou napojeny na nákladní železniční stanici Maloměřice,
- jižní větev, kde jednotlivé vlečky jsou napojeny z Dolního nádraží, Horních Heršpic a Modřic.

Výše popsaný systém železniční dopravy dlouhodobě nesplňuje technické ani prostorové požadavky na provozování železnice na území města Brna. Po modernizaci železničních koridorů zůstává Železniční uzel Brno jedním z posledních uzlů, které je nutno na těchto koridorech modernizovat (zdroj: ÚAP 2016).

Byla vypracována Studie proveditelnosti železničního uzlu Brno (2017) Posouzeny byly dvě koncepční varianty řešení přestavby železničního uzlu: varianta Řeka (s nádražím u řeky) a varianta Petrov (s nádražím pod Petrovem). Na základě této studie proveditelnosti pak Ministerstvo dopravy doporučilo cílovou podobu řešení ŽUB. Centrální komise Ministerstva dopravy dne 30. května 2018 schválila Studii proveditelnosti železničního uzlu Brno s tím, že byla k realizaci upřednostněna varianta Řeka Ab.

Ve variantě Ab je uvažováno zapojení trati od Chrlic zapojením do severního zhlaví hlavního nádraží stejně jako ve variantě A. Zapojení trati od Břeclavi a od Střelic je řešeno ve směrovém uspořádání. Technicky je toto řešení umožněno realizací mimoúrovňového styku obou uvedených tratí v jižní části uzlu (zdroj: europoint.cz).“ (str. 114)

dále

„Železniční doprava

Páteří příměstské a dálkové dopravy je železnice. Zásadním zásahem do podoby železniční sítě na území města je modernizace Železničního uzlu Brno, která kromě zvýšení kapacity přinese sloučení stávajících průtahů (osobního a nákladního) do jednoho koridoru. Dalším významným zásahem bude zaústění vysokorychlostních tratí od Přerova, Prahy a Břeclavi - tyto tratě se od stávajících železničních radiál odklánějí až na kraji města. Všechny vlaky osobní dopravy (konvenční i vysokorychlostní sítě) budou zastavovat na novém hlavním nádraží u řeky, které tedy bude uzlem nejméně regionálního významu.“ (str. 156)

dále

„Zpochybněná poloha nádraží v rámci přestavby ŽUB znamená ztrátu dříve definované silné stránky ekonomického pilíře. Zpochybnění projektu přestavby ŽUB podvazuje možnosti realizace jižní části VMO a velké části území MČ Brno jih.

+

Územní plán pracuje s vybranou variantou přestavby ŽUB a koordinuje s ní navrhovaný rozvoj území.“ (str. 206)

Odůvodnění námitek bodu 1.2.1 a 2.2

Není pravda, že „o poloze budoucího nádraží je již rozhodnuto (o přesunu nádraží rozhodla vláda, přesun podpořilo zastupitelstvo kraje, územní rozhodnutí k umístění stavby Přestavba železničního uzlu Brno nabylo účinnosti)“, jak se ve výše zmiňované citaci z dokumentu **Územní plán města Brna Textová část odůvodnění Návrh pro veřejné projednání** uvádí.

Věc se má v současné době, cíce než 9 let od podání námítky ke Konceptu, tak, že na jednání Centrální komise Ministerstva dopravy dne 30. května 2018, o kterém je řeč v rámci dokumentu **Územní plán města Brna Vyhodnocení vlivů návrhu Územního plánu města Brna na udržitelný rozvoj Návrh pro veřejné projednání**, bylo schváleno následující:

(...) „Z těchto důvodů Centrální komise upřednostňuje variantu Ab za předpokladu, že:

- *SŽDC před zadáním dalšího stupně projektové dokumentace zpracuje technicko-ekonomické prověření úprav pro zvýšení prostupnosti a stability dopravního modelu nákladní dopravy varianty Ab, při respektování potřeb osobní dopravy v rozsahu schváleném ve studii proveditelnosti.*
- *Předmětné technicko-ekonomické prověření bude před jejím zadáním i v průběhu zpracování konzultováno s věcně příslušnými odbory MD a po dokončení předloženo Centrální komisi k určení dalšího postupu.*
- *Technické řešení bude připraveno tak, aby případně umožnilo realizaci SJKD“*

Tyto podmínky, které Centrální komise jako nedílnou část svého usnesení přijala, ale zatím nebyly naplněny! Toto posouzení teprve nyní probíhá, jak bude níže uvedeno.

Na základě rozhodnutí Centrální komise z 30. května 2018 vzala dne 10. 7. 2018 jako bod 3. „Informace o přestavbě železničního uzlu Brno čj. 574/18“ Vláda materiál na vědomí v sekci D. Různé, dle kterého se má postupovat takto:

„Současné byly SŽDC uloženy následující podmínky pro další přípravu investiční akce: (...)

- *SŽDC před zadáním dalšího stupně projektové dokumentace zpracuje technicko-ekonomické prověření úprav pro zvýšení prostupnosti a stability dopravního modelu nákladní dopravy varianty Ab, při respektování potřeb osobní dopravy v rozsahu schváleném ve studii proveditelnosti.*
- *Předmětné technicko-ekonomické prověření bude před jejím zadáním i v průběhu zpracování konzultováno s věcně příslušnými odbory MD a po dokončení předloženo Centrální komisi k určení dalšího postupu.“*

Je zřejmé, že Centrální komise i následně Vláda si uvědomovaly objektivní a zásadní problémy ohledně propustnosti modernizovaného ŽUB v upřednostněné variantě Ab. Pokud nebudou zdárně vyřešeny, hrozí vybudování nového úzkého hrdla zejména pro nákladní vlaky jedoucí po transevropském nákladním koridoru RFC7, který propojuje severní část Německa, Českou republiku, Rakousko/Slovensko, Maďarsko, Rumunsko, Bulharsko a Řecko.

Vyřešení těchto problémů bude pravděpodobně znamenat buď urbanisticky těžko akceptovatelný návrh nového mimoúrovňového křížení kolejových tras na území Maloměřic a Židenic, nebo upřednostnění varianty ŽUB B „Petrov“, která v Židenicích a dál na jih až do Horních Heršpic zachovává oddělení kolejových tras pro osobní a pro nákladní dopravu bez jejich vzájemného křížení a nové kapacitní hrdlo tak nevytváří.

Tyto aspekty, tedy aktualizace dopravní technologie ŽUB, se aktuálně modelují a počítají v rámci zakázky Modernizace ŽST Brno-Židenice a úpravy v ŽST Brno-Maloměřice. Dne 31. 10. 2019 se na profilu zadavatele objevila „Zakázka: Modernizace ŽST Brno-Židenice a úpravy v ŽST Brno-Maloměřice“. V rámci této velmi komplexní zakázky, viz níže podrobněji, má být znova řešena celá dopravní technologie brněnského železničního uzlu. Tuto zakázku realizuje sdružení firem MORAVIA

CONSULT Olomouc a.s. a SUDOP BRNO, spol. s r.o., které zpracovávaly i SP ŽUB. Obsahem této zakázky je dle Přílohy č. 3 c), Zvláštní technické podmínky, mj. následující:

„1.1.2.1 Aktualizace a zpřesnění navrhovaného kolejového řešení modernizace stanice dle varianty Ab ze studie proveditelnosti, včetně úprav severního zhlaví pro zvýšení kapacity. Zejména se jedná o posouzení podmínek pro zavedení systému ETCS a dalších aktuálních technických požadavků.

1.1.2.2 Prověření možných variant řešení přestupních vazeb mezi železniční stanicí a systémem MHD.

1.1.2.3 Prověření využití stávající výpravní budovy a návrh její úpravy pro vyhovění potřebám pro cestující veřejnost a pro provozní potřeby SŽDC a dopravců.

1.1.2.4 Prověření širších urbanistických vazeb na okolí stanice a návrh řešení přístupových cest do výpravní budovy a na nástupiště z okolí.

1.1.2.5 Návrh a posouzení proveditelnosti modernizace stanice vyhovující provozním potřebám stávajícího uspořádání železničního uzlu a umožňující následnou úpravu do cílového stavu.

1.1.2.6 Aktualizace dopravní technologie železniční dopravy celého železničního uzlu s důrazem na posouzení potřeb nákladní dopravy.“

a dále:

„4.1.1 Požadavky na cílový stav

4.1.1.1 Bude navržena modernizace ŽST Brno-Židenice (v současném stavu se jedná o odbočku) na základě varianty Ab ze „Studie proveditelnosti železničního uzlu Brno“ s doplněnými spojkami na severním zhlaví dle Technického prověření dodatečných požadavků sdružení ŽESNAD.CZ ke Studii proveditelnosti železničního uzlu Brno. Navržené řešení bude respektovat Zásady pro návrh technického řešení ETCS ve vazbě na kolejová řešení drah.

4.1.1.2 Bezbariérový přístup na nástupiště bude řešen variantně (výtahy, šikmé chodníky nebo jejich kombinace). Stávající podchod bude prodloužen na druhou stranu kolejíště.

4.1.1.3 Přístup na zastávku MHD v ulici Bubeníčková z podchodu navrženého ve studii proveditelnosti v km cca 145,810 (nové staničení) bude navržen variantně (podél tělesa dráhy nebo mezi kolejemi přímo pod most v ulici Bubeníčková).

4.1.1.4 Budou navrženy objekty pro potřeby cestujících v místě přestupní vazby mezi železnicí a MHD.

4.1.1.5 Budou navrženy předjízdne koleje u stávající koleje č. 1K podle Technického prověření dodatečných požadavků sdružení ŽESNAD.CZ ke Studii proveditelnosti železničního uzlu Brno. U těchto kolejí bude posouzen podélný sklon ve vztahu k ustanovení odst. 8 § 13 vyhlášky č. 177/1995 Sb., kterou se vydává stavební a technický řád drah a čl. 9.1.3 ČSN 73 6360-1. Tyto úpravy budou zpracovány a posuzovány samostatně.“

a dále:

„4.2.1 Dopravní technologie cílového stavu

4.2.1.1 Dopravní technologie bude zpracována jak pro samotnou ŽST Brno-Židenice, tak i pro celou oblast řešení přestavby železničního uzlu Brno (viz bod 4.2.1.2). Součástí je i prověření podmínek ze schvalovacího protokolu ke Studii proveditelnosti železničního uzlu Brno týkající se prověření podmínek pro nákladní dopravu.

4.2.1.3 Nad rámec požadavků Směrnice GŘ č. 11/2006 Dokumentace pro přípravu staveb na železničních drahách celostátních a regionálních, v platném znění, přílohy 1, bude pro výhledový rozsah dopravy zpracován GVD pro období min. čtyřhodinové přepravní špičky včetně přílehlých mezistaničních úseků a plán obsazení kolejí. Bude zpracován rovněž i fragment pro dopravně exponované části uzlu i mimo špičku v období minimálně 2 hodin.

4.2.1.4 Koncepce železniční dopravy bude pro horizont 2035 vycházet z SP ŽUB. U dálkové osobní dopravy se dle vyjádření MD č. j. 268/2019-520-DOP/2 nepředpokládají změny. V případě nákladní dopravy bude zhotovitel vycházet z podkladů a informací uvedených v totožném vyjádření MD č. j. 268/2019-520-DOP/2. V případě regionální osobní dopravy bude jedinou změnou vypuštění linky S37 (za předpokladu dobudování nástupišť v ŽST Šlapanice). Zhotovitel ZP u objednavatele regionální dopravy zajistí písemné vyjádření k možnosti zrušení linky S37.“

Vyjádření MD č. j. 268/2019-520-DOP/2, o kterém hovoří bod 4.2.1.4, je dopis 1. náměstka Ministerstva dopravy Ing. Tomáše Čočka, Ph.D., náměstkovi pro modernizaci dráhy SŽDC, Ing. Mojmíru Nejezchlebovi ze dne 2. 8. 2019, kde jsou upřesněny počty nákladních vlaků a jejich směry, s nimiž se má v rámci aktualizace dopravní technologie počítat.

Tato v době podání námitek vznikající projektová dokumentace je právě výsledkem usnesení vlády a rozhodnutí Centrální komise Ministerstva dopravy, které požadovaly, aby SŽDC před zadáním dalšího stupně projektové dokumentace zpracovala „*technicko-ekonomické prověření úprav pro zvýšení prostupnosti a stability dopravního modelu nákladní dopravy varianty Ab*“ a aby toto technicko-ekonomické prověření bylo před jejím zadáním i v průběhu zpracování konzultováno s věcně příslušnými odbory MD a po dokončení „*předloženo Centrální komisi k určení dalšího postupu*“.

Podrobnější technické zdůvodnění námitek:

V rámci projektu modernizace ŽUB doposud nebyla dostatečně řešena železniční nákladní doprava

Teprve po dokončení SP ŽUB se ukázalo, že se nedostatečně v rámci SP ŽUB řešila propustnost pro nákladní železniční dopravu. Na objektivně značné nedostatky ohledně kapacity pro nákladní dopravu poukázal profesní spolek Sdružení železničních nákladních dopravců České republiky, ŽESNAD. Z důvodu svého vzniku v období až po zahájení prací na SP ŽUB se do zpracování studie nemohl zapojit, což ale nemůže ospravedlnit vytvoření nových kritických míst a úzkých hrdel, která by v budoucnu ohrozila rozvoj železniční nákladní dopravy jak v rámci transevropského nákladního koridoru RFC7, tak při obsluze řady železničních stanic a průmyslových vleček v Brně a jeho okolí.

Tento profesní spolek již v dopise 130/2018 z 9. 4. 2018 pro Ing. Tomáše Čočka, Ph.D., 1. náměstka ministra dopravy ČR, vyjmenoval několik aspektů, které shrnul v příloze dopisu „*Obavy železničních nákladních dopravců ze sloučení osobní a nákladní železniční dopravy pro průjezd železničním uzlem Brno*“, kde na 6 stránkách stručně uvádí jednotlivé klíčové a pro kapacitu a propustnost nákladní dopravy v ŽUB fatální problémy, ze kterých v závěru zdůrazňuje tyto:

„Provozní technologie SP železničního uzlu Brno nebyla projednána s železničními nákladními dopravci (ani s ČD Cargo). ŽUB v tzv. odsunutě poloze znemožňuje využití trati Brno – Havlíčkův Brod – Kolín a investice vynaložené na její rekonstrukci a modernizaci nebudou využity.“

Vážné kapacitní problémy ŽUB ve variantě Ab omezují především rozsah budoucí nákladní železniční dopravy, ale s negativním dopadem i na osobní segment.

Protože je již v současnosti téměř vyčerpána kapacita 1. tranzitního železničního koridoru v úseku Brno – Česká Třebová (především z důvodu souběhu hustě trasované mezistátní dálkové i brněnské příměstské osobní dopravy), vzniká potřeba odklonit vytrvale rostoucí nákladní segment mezi Brnem a Kolínem z tohoto koridoru na trať vedoucí přes Vysočinu (Havlíčkův Brod), která má nevyčerpanou kapacitní rezervu. Tato trať má ale pro těžkou nákladní dopravu svou nevýhodu – obtížnější sklonové poměry. Již z/do Brna-Maloměřic nákladní vlaky trasované přes Vysočinu potřebují tzv. přípřež nebo postrk (vedení vlaku více lokomotivami). Z důvodů dopravní i klimatické politiky (viz „*Bílá kniha ...*“) je žádoucí maximum cargodopravy převést ze silnic na železnici, tedy počty nákladních vlaků se mají v tomto a příštím desetiletí o desítky procent navyšovat.

Přivěšení a odvěšení přípřežních či postrkových lokomotiv je pouze jedním z důvodů, proč nákladní vlaky opouští v Brně-Maloměřicích hlavní průběžné koleje a směřují na kolejiště, které se nachází východně od nich.

Dalším důvodem je třídění vozů na místním spádovišti (platí pro tzv. relační vlaky), další vlaky zastavují v Maloměřicích z důvodů nácestné technické prohlídky vozů, jiné vlaky obsluhují vlečky zaústěné do místní stanice, do Brna-Židenic či do dalších stanic v Brně a jeho okolí. V součtu je takových vlaků většina.

Problém nastane, a to pouze u variant modernizace brněnského uzlu s hlavním nádražím přemístěným do polohy dnešního Dolního nádraží (tedy u všech subvariant varianty A „Řeka“), v okamžiku, kdy se nákladní vlaky mají rozjet z Brna-Maloměřic na kteroukoli trať či vlečku vedoucí odtud jižním směrem. Takový rozjezd nákladního vlaku totiž trvá pět až sedm minut. Při tomto rozjezdu, aby se dostaly na kolej určenou pro směr od severu k jihu, musí ale nejprve úrovnově překřížit v Brně-Židenicích průběžné koleje vedoucí od jihu na sever (směr Havlíčkův Brod a směr Česká Třebová). A právě takových pěti až sedmiminutových „oken“ pro rozjezdy nákladních vlaků, kdy na sever nemůže jet žádný (osobní ani nákladní) vlak, se zoufale nedostává. Ve špičkách osobní dopravy, která na rozdíl od silnic trvá po téměř celý pracovní den, jezdí už v současné době jen ve směru z jihu na sever každou hodinu čtyři osobní vlaky směr Kuřim, čtyři osobní vlaky směr Blansko, minimálně dva expresy směr Česká Třebová a jeden rychlík směr Havlíčkův Brod. Celkem tedy 10 – 11 vlaků osobní dopravy, z nichž každý zabere cca tříminutové „okno“. To znamená třicet minut z jedné hodiny jen pro osobní vlaky v jednom směru. K tomu ovšem je třeba přičíst i vlaky nákladní.

A samozřejmě nákladní vlaky, rozjíždějící se z Brna-Maloměřic potřebují pro sebe volné koleje vedoucí na jih, čili po nich (přesně po jedné ze dvou určených pro tento směr) také nemohou v době (pěti až sedmiminutového rozjezdu) jet žádné jiné osobní či nákladní vlaky.

Navíc stejný problém (byť s potřebou kratšího časového „okna“) platí i pro lokomotivy a soupravy, které vyjíždí z maloměřického depa Českých drah.

Při započtení všech těchto okolností dostaneme tristní výsledek. Během špičky mohou stanici Brno-Maloměřice opustit jižním směrem pouze dva, ve výjimečných případech maximálně čtyři nákladní vlaky za hodinu (týká se denní doby pracovních dnů), tedy počet, který je zejména pro transevropský nákladní koridor RFC7 naprosto nedostatečný.

Zarážející je, že výše popsany problém vůbec nenastává jak v současném uspořádání kolejí v brněnském železničním uzlu, tak ve všech subvariantách varianty B „Petrov“. V těchto případech totiž nákladní vlaky, rozjíždějící se z Brna-Maloměřic na jih nekříží žádnou kolej určenou pro vlaky osobní dopravy, protože nákladní průtah brněnským uzlem vede na východ od kolejí vedoucích na stávající hlavní nádraží a protože kolejiště v Brně-Maloměřicích, určené pro výše zmíněné účely leží od těchto kolejí rovněž východním směrem.

Mimourovňové křížení na tomto místě (v Brně-Židenicích) by bylo z důvodů prostorových omezení v zastavěném území možné realizovat jen velmi obtížně, výsledek by vyvolal (estetické důvody) odpor urbanistické obce.

Dle odborného posouzení organizace ŽESNAD lze výše popsany problém vyřešit přidáním páté koleje k plánovanému čtyřkolejnému průtahu mezi Židenicemi a hlavním nádražím v odsunutě poloze. To ale znamená dramatické zásahy do stávající podoby projektu, který předpokládá, že ze současného dvojkolejného nákladního průtahu v Židenicích, který je na náspu s příčným řezem o tvaru lichoběžníku, vznikne výstavbou opěrných zdí těleso s příčným řezem ve tvaru obdélníku s prostorem v koruně pro umístění čtyř kolejí. I takovéto řešení naráží předepsané limity hlukové zátěže v místě

přilehlých obytných domů (zejména v ulici Klíny). Pátou kolej už tímto způsobem umístit nelze. Návrh ŽESNADu tak pravděpodobně znamená změnu vydaného územního rozhodnutí, je i mimo podmínky pro přiznání staré hlukové zátěže, a dostává se zejména tak blízko obytným domům, že by bylo nutné minimálně v ulici Klíny tyto domy vykoupit/vyvlástit.

Pokud stát chce realizovat variantu A „Řeka“, musí přijít s řešením, které prokáže dostatečnou kapacitu, jež má rezervu pro rozvoj jak nákladní, tak osobní dopravy. Následně, jak ukládá Centrální komise ministerstva dopravy, se výsledky vrátí k posouzení. S ohledem na finanční náročnost nově navrženého řešení (bude-li jaké) by měla proběhnout aktualizace ekonomické a finanční analýzy.

Teprve poté může být definitivně rozhodnuto finálně o výběru varianty modernizace ŽUB.

Aktualizace ekonomického posouzení (konkrétně CBA, cost-benefit analysis) variant modernizace ŽUB bude nezbytná z důvodu významného navýšení investičních nákladů (v případě nalezení kapacitně dostačujícího řešení varianty A). Zpracování CBA je nezbytnou podmínkou při finanční spoluúčasti EU. Připomínáme, že CBA zpracovaná v rámci Studie proveditelnosti ŽUB vyšla výhodněji pro variantu B „Petrov“. Finančně náročné úpravy varianty A „Řeka“ dále prohloubí její ekonomickou nevýhodnost a mohou vést i k výraznému zhoršení vnitřního výnosového procenta (na hodnotu, při které není investici možné kofinancovat z fondů EU).

Zpracovatel Návrhu územního plánu tedy nevyhověl Zadání, které, jak je výše uvedeno, říká:

„B. Zásady řešení a cíle, kterých má být dosaženo

Cílem je posílení a zrychlení železniční dopravy na území města Brna jako důležitého železničního uzlu regionálního, celostátního i evropského významu a zlepšení vazeb na další dopravní systémy, zejména na silniční, MHD a leteckou dopravu. Je šancí využít příznivou polohu Brna na křižovatce evropských multimodálních koridorů.

Cílem je realizovat železniční síť na území města Brna tak, aby poskytovala optimální podmínky pro kvalitní příměstskou dopravu i budoucí připojení vysokorychlostních tratí (VRT).

Stabilizovat a dále rozvíjet železniční uzel Brno (ŽUB) tak, aby byl konkurenceschopný na evropské úrovni.

Pro nákladní železniční dopravu vytvořit podmínky pro lepší organizaci a provoz jako základny pro rozvoj kontejnerové a kombinované dopravy včetně logistických center.“

Naopak dle současného stupně poznání dochází ke snížení kapacity pro nákladní dopravu a v důsledku nejen pro ni.

Město je zodpovědné za funkčnost dopravního systému na svém území, výše uvedená fakta nemůže řešit ignorováním, ale musí jako pořizovatel ÚP vytvořit podmínky pro to, aby do budoucna nevyloučil variantu zajišťující funkční řešení železniční dopravy, jak samo požaduje v zadání.

Díličí požadavky:

De iure ani de facto v tuto chvíli neexistuje a nemůže z výše uvedených důvodů existovat žádné závazné rozhodnutí o finálním výběru varianty modernizace ŽUB, proto požadujeme, aby ÚP umožňoval vedení tratí pro všechny varianty obsažené v SP ŽUB.

Konkrétní vyhovění tomuto požadavku spočívá v tom, aby stávající plochy pro železnici (koleje od Horních Heršpic přes dnešní Hlavní nádraží až do odb. Židenice) byly zaneseny jako plochy pro železniční dopravu.

Požadujeme tedy upravit příslušné texty tak, aby byly věcně správné a neobsahovaly nepravdivá nebo zavádějící tvrzení, že bylo rozhodnuto o výběru varianty modernizace ŽUB atd.

Požadujeme dále upravit textové části a grafické části tak, aby umožňovaly toto vedení tratí a tomu přizpůsobit využití okolních ploch. Praktický dopad na změnu využití ploch oproti Návrhu je minimální. Jak ukázala veřejná urbanistická soutěž na podobu Jižního centra s centrální polohou nádraží, kvalitní rozvoj této části města je možný při jakékoliv poloze nádraží.

1

Pokud je kvůli vyhovění tomuto požadavku nutné vrátit se do fáze zadání, požadujeme, aby se tak stalo, protože zajištění průjezdnosti železničního uzlu pro veškerou železniční dopravu je zásadnější než stihnout termínu schválení územního plánu v roce 2022. Snížení kapacity pro železniční (nákladní) dopravu by znamenalo fatální dopady do celé železniční sítě.

1

Další část námitek si týká kapacit MHD a potřeby diametru.

V rámci zadání, jak již bylo v předchozí části zmíněno, se praví:

„B. Zásady řešení a cíle, kterých má být dosaženo

Cílem je posílení a zrychlení železniční dopravy na území města Brna jako důležitého železničního uzlu regionálního, celostátního i evropského významu a zlepšení vazeb na další dopravní systémy, zejména na silniční, MHD a leteckou dopravu. Je šancí využít příznivou polohu Brna na křižovatce evropských multimodálních koridorů.“

Tohoto cíle ale není dosaženo, je tomu právě naopak.

Stavby pro městskou hromadnou dopravu jsou součástí 6. stavby modernizace ŽUB, „Městská infrastruktura“. Tato stavba, resp. kvalitně fungující městská hromadná doprava, je nezbytná pro funkčnost celého projektu modernizace ŽUB. Bez dobrého obslužení hlavního nádraží (resp. všech zastávek na území města v rámci ŽUB, zejména Brna-Černovic) nemůže celý projekt po dopravní stránce dobře fungovat, což by mělo i přímé negativní ekonomické dopady.

Za obsluhu nádraží (zastávek) prostřednictvím MHD je zodpovědno přímo město Brno, které si je dle vlastních studií a dokumentů vědomo limitů kapacity povrchové MHD. Proto na základě odborného vyhodnocení SP ŽUB zaujalo Zastupitelstvo města Brna Z7/36 dne 27. 2. 2018 následující usnesení:

„Celkové vyhodnocení dosahovaných důležitých ukazatelů a parametrů navržených variant řešení přestavby ŽUB:

- *Které varianty doporučujete jako nejvhodnější pro realizaci?*

Město Brno dlouhodobě usiluje o stavbu Severojižního kolejového diametru – jako klíčového dopravního systému pro regionální jihomoravskou dopravu. Město Brno si současně uvědomuje, že bez SJKD nebude modernizované nádraží dostatečně dobře obsluženo návaznou veřejnou dopravou, neboť město Brno neuvažuje o realizaci Nové městské třídy v rozsahu, se kterým počítá studie proveditelnosti. Vzhledem k finanční náročnosti stavby SJKD město Brno požaduje financování železniční části SJKD z prostředků státního rozpočtu. Město Brno současně říká, že bez SJKD je realizace modernizace ŽUB v jakékoliv variantě z dopravních důvodů riziková. Město Brno proto doporučuje k realizaci variantu Ac s podmínkou, že v časově blízkém období bude realizována smysluplná funkční etapa SJKD.

- *Které varianty nedoporučujete, ale považujete za akceptovatelné k realizaci?*

Město Brno nedoporučuje variantu Ab a B1b, ale považuje ji za akceptovatelnou k realizaci.

- *Které varianty považujete za neakceptovatelné k realizaci?*

Město Brno považuje za neakceptovatelné varianty Bez projektu, A a Aa.“

Na tomto usnesení spoluinvestora je klíčové, že bez Severojižního kolejového diametru (SJKD), nebude modernizované nádraží dostatečně dobře obslouženo veřejnou hromadnou dopravou.

Dle odborných posudků, které si město Brno nechalo pro své potřeby zpracovat, byla v SP ŽUB nedostatečně dimenzována MHD obsluhující nové nádraží, jak ve svém posudku pro zpracovatele Návrhu územního plánu, doložil doc. Ing. Lukáš Týfa, Ph.D. z Fakulty dopravní ČVUT Praha, viz https://kambrno.cz/wp-content/uploads/2018/01/%C5%BDUB_posudek_T%C3%BDfa.pdf a doc. Ing. Pavel Drdla, Ph.D. z Dopravní fakulty Jana Pernera Univerzity Pardubice, viz https://kambrno.cz/wp-content/uploads/2018/01/%C5%BDUB_posudek_Drdla.pdf.

Dle posudku Pavla Drdly, str. 20, oddíl 3. Definování kritických bodů dopravní infrastruktury v jednotlivých variantách:

„V rámci městské dopravní infrastruktury je to přetížená tramvajová síť v centrální části města, zejména potom přednádražní prostor, lokalita pod Petrovem, křižovatka Hybešova – Nové Sady – Úzká, křižovatka Nádražní – Dornych – Křenová, křižovatka Nádražní – Novosady – Husova – („Bulvár“), apod. Podle výše uvedených výsledků z tabulek velmi kritickou situací může ve variantě A způsobit návrh o několik desítek procent zvýšit počet spojů během dopravní špičky (dnes je toto již na hranici propustné výkonnosti). Komplikací u varianty A je současně i četné křížení tras spojů linek Nádražní – Benešova a Nádražní – Křenová/Dornych. Dále je třeba upozornit na zatížení „Nové městské třídy“ a ulice Křenová, apod.“

Zmiňované tabulky na stranách 17 a 18 Drdlova posudku ukazují nárůst tramvajové dopravy na nejexponovanějších komunikacích o desítky procent, např.: Pod Petrovem (ulice Nádražní – mezi křižovatkami s ulicemi Hybešova a Husova) je „u varianty A četnost spojů ve špičkové hodině téměř o 40 % větší jak v současném stavu“.

Zastupitelstvo města Brna na základě těchto posudků konstatovalo v rámci usnesení výše uvedené a podmínilo realizaci projektu modernizace ŽUB souběžnou realizací projektu SJKD, který by bez jakýchkoliv pochyb vnitroměstskou veřejnou hromadnou dopravu dokázal vyřešit.

Bohužel, druhý spoluinvestor modernizace ŽUB, stát, tento požadavek Statutárního města Brna v této podobě neakceptoval. Neakceptaci podmínky města Brna konstatuje samo ministerstvo dopravy ve zprávě pro českou vládu, kde uvádí, že: „Ministerstvo dopravy neakceptovalo podmínku města Brna na související výstavbu severojižního kolejového diametru“, viz materiál Ministerstva dopravy, Čj.: 85/2018-910-IZD, který vláda ČR vzala na jednání dne 10. 7. 2018 na vědomí v sekci D. Různé jako bod 3. Informace o přestavbě železničního uzlu Brno čj. 574/18, viz [https://www.mdcz.cz/getattachment/Ministerstvo/Zadost-o-poskytnuti-informace-\(1\)/Poskytnute-informace/Zeleznicni-nadrazi-Brno/Informace-o-prestavbe-zeleznicniho-uzlu-Brno.docx.aspx](https://www.mdcz.cz/getattachment/Ministerstvo/Zadost-o-poskytnuti-informace-(1)/Poskytnute-informace/Zeleznicni-nadrazi-Brno/Informace-o-prestavbe-zeleznicniho-uzlu-Brno.docx.aspx).

Je tedy zřejmé, že městská hromadná doprava, která je přitom rozhodující pro funkčnost nebo nefunkčnost celého systému, je v tuto chvíli dle oficiálního sdělení města Brna jako spoluinvestora modernizace ŽUB zodpovědného za 6. stavbu projektu ŽUB nevyřešena a také bez SJKD velmi riziková.

Z důvodu nedostatečné kapacity povrchové MHD Statutární město Brno požadovalo z pozice spoluinvestora modernizace ŽUB realizaci SJKD souběžně s modernizací uzlu. Stát ale, jak bylo již uvedeno, odmítl podmínku spoluinvestora, když uvedl, že „Ministerstvo dopravy neakceptovalo podmínku města Brna na související výstavbu severojižního kolejového diametru,“ a dále uvedl, že „vybraná varianta však jeho výstavbu nevyklučuje.“

To zní na první pohled, že by mohl být SJKD umožněn, ale není tomu tak. Prakticky a zejména realisticky je nepřekonatelný problém v tom, že varianta Ab v sobě neobsahuje počáteční část trasy SJKD, na rozdíl od projektové varianty Ac, viz například webové stránky projektu modernizace ŽUB, Europointbrno.cz:

„Ve variantě Ab je uvažováno zapojení trati od Chrlic zapojením do severního zhlaví hlavního nádraží“ a „Varianta Ac představuje poslední možnou kombinaci zapojení tratí od Chrlic, Břeclavi a Střelic, tedy zapojení trati od Chrlic do podzemní stanice pod osobním nádražím“.

Zdánlivě se sice vznik SJKD neznemožní, v praxi ale ano, protože je z hlediska finančního nepředstavitelné, že by se dokončila modernizace ŽUB s povrchovým zapojením tratě od Chrlic do hlavního nádraží, ale vzápětí by se dané území znovu rozestavělo a finančně náročný povrchový úsek by po převedení vlaků do tunelů SJKD zůstal bez využití.

K tomu uvádíme, že Rada města Brna na svém zasedání 20. 2. 2018 schválila obsáhlejší pozici města Brna ke studii proveditelnosti ŽUB, kde se stran diametru píše toto:

„Město Brno preferuje zaústění do samostatné podzemní skupiny v trase Severojižního kolejového diametru (SJKD), tzn. variantu Ac. A to s podmínkou, že bude zahájena příprava realizace SJKD, jako prvku regionální dopravy, který zajistí adekvátní dopravní obslužnost území. Tato dopravní stavba bude spolufinancována ze strany kraje a města. Zapojení obloukem v prostoru bývalých jatek a Masné burzy by v případě realizace SJKD bylo zmařenou investicí, která by navíc nevratně narušila památkově chráněné objekty.

V případě, že by nebylo akceptováno zapojení tratě od Chrlic v trase případného SJKD, město doporučuje v dalším stupni dokumentace prověřit zaústění do jižního zhlaví nádraží u řeky s využitím stávajícího koridoru Komárovem.“

Jak uvádí i komplexní zdůvodnění, studie proveditelnosti na SJKD zatím není zadána. Proces tvorby zadání této studie je velmi zdlouhavý. K návrhu zadání Studie proveditelnosti SJKD, který vytvořila a Statutárnímu městu Brnu zaslala SŽDC, přijala Rada města Brna v říjnu 2018 na základě výše uvedeného toto usnesení:

„Rada města Brna žádá zadavatele Studie proveditelnosti Severojižního kolejového diametru o zohlednění níže uvedených připomínek: (...) Na základě usnesení učiněného na zasedání Zastupitelstva města Brna č. Z7/36 konaném dne 27. 2. 2018 pod bodem 2, Stanovisko statutárního města Brna k závěrům Studie proveditelnosti železničního uzlu Brno, vycházející ve Studii proveditelnosti SJKD z varianty přestavby ŽUB Ac, nikoli Ab.“ (jde o bod 82 schůze Rady města Brna konané dne 23. 10. 2018). Tyto připomínky nebyly nikdy vypořádány, proces zadávání SP SJKD ze strany SŽDC se ukončil a koalice vzešlá v Brně z komunálních voleb 2018 od té doby připravuje zadání pro studii proveditelnosti.

K samotnému SJKD je třeba uvést ještě jednu podstatnou informaci. V trase, kudy má budoucí diametr vést, je nestabilní podloží, konkrétně v úseku mezi budoucím hlavním nádražím a Moravským náměstím, kdy se pohybujeme ve spraších a sprašových hlínách. Podle vyjádření geologů, například Lubomíra Klimka, ředitele GEOtestu, a. s., bude stavba SJKD vzhledem k podmínkám náročná, a to zejména pod historickým jádrem města Brna. V důsledku tunelových razicích prací lze vzhledem k charakteru horniny očekávat, že se bude chovat z části jako kapalina/písek, bude nutné extrémně dobře kotvit domy, aby neujížděly do vznikajícího sesuvu, protože riziko poklesu v důsledku chování horniny zde bude vysoké. Riziko zvyšuje fakt, že diametr bude ražen nízkou pod povrchem, těsně pod spodním patrem historických sklepů, aby zastávky nebyly hluboko pod povrchem, což by značně prodlužovalo cestovní doby, a tedy poškozovalo ekonomiku projektu. Geologové jsou přesvědčeni, že zde tunel realizovat lze, ale budou zde značná rizika, která budou muset být zkoumána v rámci studie proveditelnosti.

Další část SJKD mezi historickým jádrem a přesunutým hlavním nádražím vede územím tzv. Jižního centra, které je v současné době prakticky nezastavěné. Což umožňuje pohodlnou výstavbu této části SJKD hloubením z povrchu. Pokud by se však diametr stavěl až po dokončení ŽUBu, v roce 2035, jak

předpokládá vládní Národní investiční plán, je značné riziko, že zde již bude dokončena zástavba a diametr by se musel pod nově zbudovanými objekty při velmi nízkém nadloží razit.

Riziko nerealizace SJKD z důvodů obtížné geologie, z důvodů nákladnosti této stavby v důsledku obtížné geologie či z důvodů protestů a námitek ze strany dotčené i jiné veřejnosti není v současné době nijak ošetřeno, přičemž je z výše uvedených posudků známo, že bez SJKD nebude dostatečně obslouženo budoucí hlavní nádraží ve variantách A Studie proveditelnosti ŽUB.

Dílní požadavky:

Město je dle svého vlastního zadání i dle smyslu tvorby územního plánu na desítky let dopředu povinno vytvořit podmínky pro co nejkvalitnější hromadnou dopravu, tedy musí systémem rezervy nebo dopravního koridoru zajistit možnost realizace modernizace ŽUB v obou základních variantách.

Na základě výše uvedeného odůvodnění požadujeme, aby město Brno do doby finálního dořešení varianty modernizace ŽUB s ohledem na zachování funkčnosti systému veřejné dopravy na území města Brna, které dle aktuálního stavu poznání není ve variantách A „Řeka“ možné bez realizace SJKD, (přičemž ale dosud nebyla zadána Studie proveditelnosti SJKD) v rámci nového územního plánu garantovalo možnost realizace modernizace ŽUB ve všech základních variantách (míněny varianty SP ŽUB A „Řeka“ a B „Petrov“).

Požadujeme taktéž upravit příslušné texty tak, aby byly věcně správné a neobsahovaly nepravdivá nebo zavádějící tvrzení, že je možné zrušit „nepotvrzenou“ variantu Petrov, že bylo rozhodnuto o výběru varianty atd.

2

Požadujeme vyhovět naší námitce zejména proto, že v rámci pokynů k tvorbě Návrhu se opakovaně v rámci vypořádání námitek ke Konceptu uvádí, že námitce není možno vyhovět, protože je v rozporu se zadáním. Konkrétně je to v rámci naší námítky označené jako bod 2.2.: „V souladu se Zadáním nového ÚP byla respektována přestavba ŽUB dle projednané změny ÚPmB z roku 2005 a s korekcemi dle dalších stupňů projektové dokumentace zapracována do nového ÚP včetně návrhu nového využití železničních ploch, které po přestavbě ŽUB pro systém železniční dopravy využívány. Námitce pro nesoulad se zadáním nového ÚP není možno vyhovět.“ V tomto případě je ale aktuálně předložený Návrh v rozporu se zadáním a je třeba ho upravit. Je přitom ze smyslu územního plánování samozřejmé, že je přednější dodržet naplnění základních cílů územního plánu, což je zvýšení kapacity železniční sítě a zvýšení propustnosti, než archaickému politickému rozhodnutí o poloze nádraží, které je součástí Zadání z předminulého desetiletí. Na něj se není takto možné odvolávat a proto namítáme touto argumentací rozvedenou opětovně námitku, kterou jsme již uplatňovali před 9 lety.

2

Další část zdůvodnění námitek se týká vysokorychlostních tratí.

V rámci citovaného dokumentu *Územní plán města Brna Textová část odůvodnění Návrh pro veřejné projednání*, se uvádí:

„(305) územní rezervy RDZ02 VRT Javůrek – Brno

RDZ02-A varianta „Řeka“

RDZ02-B varianta „Petrov“

Úkoly pro územní plánování:

a) V ÚPD dotčených obcí vymezit územní rezervu pro varianty VRT hranice kraje – Javůrek – Brno a stanovit podmínky pro její využití.

RDZ02-A: ZÚR JMK ukládají vymezit a hájit územní rezervy pro obě prověřované varianty vysokorychlostní dopravy VRT (Praha – Brno), tj. pro variantu "Řeka" i pro variantu "Petrov". Územní rezerva pro variantu "Řeka" je v řešení vymezena a označena By/R51. Koridor ze ZÚR JMK (šířky 600 m, v zastavěném území minimálně 100 m) je v řešení změny dle plošných nároků a územních souvislostí zpřesněn (zúžen) na proměnlivou šířku. Podkladem pro koordinaci se záměrem přestavby železničního uzlu Brno (ŽUB) a pro zpřesnění koridoru byla Studie proveditelnosti železničního uzlu Brno (zpracovatel: Správa železniční a dopravní cesty, s.o.; říjen 2017). Územní rezerva koliduje s jinými záměry nadmístního významu – omezení využití územní rezervy vyplývající z § 43 odst. 1 a § 36 odst. 1 stavebního zákona je proto upřesněno stanovením specifické (upřesňující) podmínky využití této územní rezervy.

RDZ02-B: Územní rezerva pro variantu "Petrov" není v aktuální, a proto není zohledněna v řešení Územního plánu města Brna. Protože o poloze budoucího nádraží je již rozhodnuto (o přesunu nádraží rozhodla vláda, přesun podpořilo zastupitelstvo kraje, územní rozhodnutí k umístění stavby Přestavba železničního uzlu Brno nabylo účinnosti), stala se varianta B „Petrov“ územní rezervy VRT Javůrek – Brno, varianta B „Petrov“ bezpředmětná. Pro názornost je neaktuální varianta územní rezervy zachycena v grafické části odůvodnění ÚPmB O.5 Veřejná hromadná doprava – schéma.“

V citované části dokumentu se opět objevuje nepravdivá zpráva, že je již rozhodnuto poloze nádraží a tudíž může být zmíněná rezerva vypuštěna. To již bylo výše vyvráceno.

Přímo ke koridoru VRT uvádíme:

V současné době probíhá zpracování Studie proveditelnosti vysokorychlostní trati Praha – Brno – Břeclav, kterou realizují firmy SUDOP PRAHA a.s. a SUDOP EU a.s. V dokumentu nazvaném „Zvláštní podmínky pro zpracování „Studie proveditelnosti vysokorychlostní trati Praha – Brno – Břeclav“, je jak v zadávací dokumentaci, viz https://zakazky.szdc.cz/document_download_5588.html, tak ve zveřejněné smlouvě, <https://smlouvy.gov.cz/smlouva/5195872>, uzavřené dne 4. 4. 2018, část Zvláštní podmínky, viz https://smlouvy.gov.cz/smlouva/soubor/7126620/E618-S-5575_2017_PH_P%C5%99%C3%ADloha%20%C4%8D.%201.pdf v části 4 „Rozsah řešení“ uvedeno: „V Jihomoravském kraji je třeba rozpracovat technické řešení zaústění VRT do Železničního uzlu Brno (dále jen ŽUB) tak, jak je v jednotlivých projektových variantách (A, B) a variantě bez projektu obsaženo ve zpracované studii proveditelnosti ŽUB a vyhodnotit proveditelnost takto navrhovaných technických řešení.“

A dále:

„Železniční uzel Brno

Možnosti řešení modernizace tohoto železničního uzlu jsou předmětem zpracování „Studie proveditelnosti železničního uzlu Brno“ (dále také SP ŽUB). V této studii proveditelnosti jsou řešeny tři základní varianty – Bez projektu, A – Řeka, B – Petrov. U všech těchto variant je řešen scénář s výhledovou realizací vysokorychlostních tratí Praha – Brno a Brno – Vranovice. S ohledem na dosud neuzavřenou otázku výběru výsledné varianty ŽUB je nutné uvažovat řešení ŽUB ve třech scénářích a k tomu zpracovat technické a dopravně-technologické řešení zapojení VRT.

Zpracovány budou tyto varianty ŽUB:

1. Scénář ŽUB ve variantě A
 - Bude převzato řešení uvažované ve studii proveditelnosti ŽUB
2. Scénář ŽUB ve variantě B
 - Bude převzato řešení uvažované ve studii proveditelnosti ŽUB
3. Scénář ŽUB v alternativním návrhu
 - Návrh bude upřesněn v průběhu zahájení prací s ohledem na závěry z projednání SP ŽUB

Z hlediska technického řešení infrastruktury naváže řešení zapojení do ŽUB na invariantní bod na trase Praha – Brno (přibližně oblast Domašova), invariantní bod na trase Brno – Břeclav (přibližně oblast Modřic) a invariantní bod nové trati Brno – Přerov (přibližně oblast Ponětovic). Ve výchozím stavu bude uvažováno řešení dle stanovených tří scénářů řešení ŽUB. Součástí technického řešení bude navržení takových dodatečných úprav nad rámec výchozího stavu, aby byla zajištěna dostatečná kapacita infrastruktury a zajištěn odpovídající provozní koncept dálkové a regionální železniční dopravy.

Z hlediska dopravně-technologického bude uvažována stejná hranice, jako je popsána v hledisku technického řešení. Součástí bude výpočet základních dopravně-technologických ukazatelů s cílem ověřit dostatečnost kapacity infrastruktury a stanovené jízdní doby.

Výsledkem výše uvedeného bude:

- Ověření návrhu technického řešení ŽUB pro potřeby RS1 a 2, případně jeho doplnění
- Ověření technické a územní proveditelnosti pro jednotlivé scénáře řešení ŽUB a variant zapojení VRT

Návrh provozní koncepce dálkové dopravy pro uvedené variantní uspořádání ŽUB ve stavu po realizaci variant VRT“

Takto postavená Studie proveditelnosti VRT by uměla odpovědět na otázky dopravní, dopravně-technologické a zejména ekonomické pro každou z obou základních posuzovaných poloh nádraží.

V rámci „Pravidelné informace o stavu přípravy Rychlých spojení k březnu 2019“¹, kterou pod čj. 276/19 předložil tehdejší ministr dopravy Ťok a projednala dne 15. dubna Vláda, se však uvádí, viz <https://www.vlada.cz/cz/media-centrum/tiskove-zpravy/vysledky-jednani-vlady-15--dubna-2019-173048/>:

„V rámci řešení železničního uzlu Brno (dále jen ŽUB) byla dokončena studie proveditelnosti s výběrem varianty Ab pro modernizaci uzlu v nové poloze. Studie proveditelnosti již byla schválena Centrální komisí Ministerstva dopravy a aktuálně jsou zahajovány navazující práce projektové přípravy včetně spolupráce s městem Brnem i Jihomoravským krajem. Tomuto řešení se přizpůsobuje rovněž zpracovávaná dokumentace pro VRT Praha – Brno – Břeclav. Pro zřízení novostavby VRT Praha – Brno – Břeclav bude upraveno řešení ŽUB dle potřeb nové trati. V rámci navazujících procesů v rámci ŽUB bude sledována i problematika návazné městské dopravy, která se novému řešení dopravní obsluhy bude rovněž přizpůsobovat.“

Tento vládní materiál není ale validní, protože není pravda, že by byla nějakým orgánem kdykoliv tato varianta „vybrána“. Centrální komise k tomu zaujala postoj, že „upřednostňuje variantu Ab za předpokladu“ naplnění již několikrát zde zmíněných podmínek. Jak je zde na několika místech popisováno, v současné době oficiálně panují reálné obavy, že nebude možné tuto variantu z důvodu dopravně-technologických realizovat (proto se zpracovává předmětná studie, která je aktualizací kompletní dopravní technologie z SP ŽUB), je proto v rozporu s péčí řádného hospodáře a v rozporu s cíli územního plánování definovaných stavebním zákonem, že by se nyní překotně vypouštěla jedna z racionálně možných variant.

Pro kontext uvádíme, co mělo být původně předmětem posouzení variant:

Varianta B z SP ŽUB má v případě tunelového zapojení vysokorychlostních tratí pod městem o cca 2 min kratší jízdní dobu z invariantního bodu (Javůrek) do brněnského nádraží (podle zvolené varianty) díky kratší trati a o cca 9 minut kratší cestovní dobu do mnoha míst v Brně (pěšky/MHD) v případě, že

¹ Viz příloha č. 5, dokument „příloha c. 5 ma_ALBSBAQJDXUB.docx“

by vysokorychlostní vlak zajížděl na hlavní nádraží ve variantě A, a ještě větší rozdíl, pokud by jel rovnou na Břeclav a stavěl jen na nově prověřované zastávce na Vídeňské. To má zásadní dopad na celkovou ekonomiku kvůli ušetřenému času (skutečnému i vnímanému). Rozdíl v cestovní době Praha-Brna je vlivem polohy nádraží tak veliký, že je pravděpodobné, že pro dosažení podobného cestovního času bude nutné ve variantě A někde na trase Praha – Javůrek zrychlit trasu za cenu vyšších nákladů k dosažení kratší jízdní doby, čímž se ve výsledku mohou srovnat či přiblížit investiční náklady obou variant. Ekonomiku VRT je nutné totiž hodnotit v celku, ne na pár kilometrech variantního úseku, což dělala původně SP ŽUB (následně to na základě připomínek bylo odstraněno).

Důsledky rozhodnutí pro sledování pouze jedné ze dvou základních variant modernizace ŽUBu v rámci studie proveditelnosti na VRT Praha-Brno-Břeclav vidíme citelně právě na tom, že kvůli brněnské úvrati na hlavním tahu Praha – Břeclav ve variantách A bude nutné v Brně vytvořit dvě nádraží pro VRT, jedno v rámci hlavního nádraží a druhé někde v prostoru Vídeňské. Terminál Vídeňská ale v případě realizaci variant A nemá pohodlné a rychlé spojení s centrem města, což jej činí značně neatraktivním. Zejména v případě, že nebude ve stejné době vybudován SJKD, který by tuto zastávku pro VRT napojil, což se dle Národního investičního plánu ale neplánuje, SJKD má začít vznikat až po realizaci této vysokorychlostní trati, viz Národní investiční plán, str. 217. Pro ekonomický úspěch VRT je zásadní konkurenceschopnost vůči individuální automobilové dopravě a když se v Brně ztratí dlouhý čas cestováním na nádraží, promítá se to významně do celkové cestovní a vnímané cestovní doby, což může znamenat, že časově výhodnější může být pořád jízda autem.

To je v rozporu s deklarovaným cílem ze zadání, kde se uvádí: „*Cílem je realizovat železniční síť na území města Brna tak, aby poskytovala optimální podmínky pro kvalitní příměstskou dopravu i budoucí připojení vysokorychlostních tratí (VRT)*“ protože bez vazby na dostatečně kapacitní návaznou hromadnou dopravu není systém VRT konkurenceschopný a ekonomicky rentabilní.

Územní plán je tu ale od toho, aby vytvořil takové podmínky, které tuto provázanost a funkčnost zajistí. Rozhodovat o zrušení nějaké rezervy bude možné až po finálních výstupech z SP VRT, SP SJKD a výsledků studie na aktualizaci dopravní technologie z SP ŽUB.

Dále se v rámci Textové části odůvodnění Návrhu a stejně tak v rámci Vyhodnocení vlivů uvádí: „*Všechny vlaky osobní dopravy (konvenční i vysokorychlostní sítě) budou dle předpokladu zastavovat na novém hlavní nádraží u řeky*“.

To ale dle vyjádření samotného ředitele KAMu není pravda, když uvedl ve Facebookové diskuzi, viz <https://www.facebook.com/photo.php?fbid=10223092287958545&set=a.2132578276975&type=3&theater>: „*Nikoliv 90% místních vlaků, ale 90% vlaků jedoucích po VRTce (vysokorychlostní trati) zastaví na brněnském hlavním nádraží, tedy nádraží u řeky*.“

Dle aktuálního vývoje výše uvedené SP, o které je pořizovatel územního plánu pravidelně informován (pokud není přímo účastníkem výrobních výborů), ale není zřejmé, kolik procent vysokorychlostních vlaků bude zajíždět na přesunutě hlavní nádraží a kolik bude zastavovat na zastávce Vídeňská. Ředitel KAMu tuto svoji domněnku, která zazněla dne 10. června na zastupitelstvu městské části Brno-střed, ničím nepodložil, ale je v každém případě v rozporu s textem v textové části odůvodnění Návrhu.

V rámci Návrhu územního plánu není navíc řešeno, jak se počítá s obsluhou MHD zastávky Vídeňská, aby ti, co zde vystoupí, mohli jet přímo do centra města, případně jinam, ale nikoliv s vyvolaným přestupem na vlak na přesunutě hlavní nádraží a teprve pak na MHD do centra. S tímto problémem se musí Návrh vypořádat.

Dílí požadavky:

3

S ohledem na výše uvedené nesouhlasíme s vypuštěním rezervy RDZ02 a požadujeme její ponechání do doby skutečného rozhodnutí o variantě modernizace ŽUB, o způsobu řešení VRT Praha-Brno a do doby dořešení celkově funkčního systému hromadné osobní dopavy na území města Brna. To odpovídá původně podaným námítkám v roce 2011, k nimž jsme zmocnění občany města Brna.

3

Poslední část námitek se týká chybného Vyhodnocení vlivů návrhu Územního plánu města Brna na udržitelný rozvoj, které neřeší výrazný dopad na obyvatele Židenic, a to jak v případě, že by dopravně-technologicky vyšlo pro souběh osobní s nákladní dopravou čtyřkolejí (v případě širokého kolejiště se zvuk šíří vysoko i daleko), ale zejména v případě nutnosti vybudovat v rámci modernizace ŽUB s nádražím v přesunutě variantě v oblasti Židenic pět kolejí, které se nevejdou do půdorysu stávajícího železničního tělesa, jak bylo výše uvedeno, a technicky by nebylo možné, aby se pátá kolej vešla bez nutnosti demolice desítek domů na ulicích Klíny, případně Nevrklova. Tyto dopady musí být v rámci Vyhodnocení skutečně vyhodnoceny.

4

Dílí požadavky:

Požadujeme, aby Vyhodnocení vlivů návrhu vyhodnotilo dopady, které by v případě nutnosti vybudovat pro dostatečnou propustnost pátou kolej zapříčinily zbourání domů v jedné nebo více ulicích. Toto je velký zásah do udržitelného rozvoje, muselo by se řešit přestěhování desítek či stovek lidí, mělo by to velký dopad do fungování městské části, do soužití obyvatel, na urbanistické hodnoty atd.

4

Shrnutí našich námitek:

Jak jsme na předchozích stranách podrobně doložili, dnes ještě více než devíti lety, kdy jsme zřizovali zástupce veřejnosti, trvá potřeba zakotvit v územním plánu města Brna plochy pro železnice tam, kde vede železnice dnes, tedy přes současné hlavní nádraží, a ze stejného pragmatického důvodu je nutné zachovat rezervu pro střední zapojení vysokorychlostní tratě do Brna. Ponechání těchto ploch pro železniční dopravu či pro její rezervu nijak negativně neovlivní rozvoj města Brna, protože jak ukázala zmiňovaná velká ideová soutěž na rozvoj tzv. Jižního centra, s železnicí vedoucí do centra města se může tato část města bez problémů vyvíjet.

O odstranění těchto ploch pro železniční dopravu z územního plánu lze uvažovat až po té, co se prokáže, že je celkově funkční jiná dopravní koncepce tak, aby souběžně dobře a s dostatečnou kapacitou fungovala osobní konvenční železniční doprava, vysokorychlostní osobní železniční doprava (jak komerční tak v závazku veřejné služby), nákladní železniční doprava, městská hromadná doprava s funkčním systémem železnice v městském tunelu, a co se tento systém celý vybuduje. Teprve, pokud by se to celé reálně stalo, je možné opustit stávající plochy pro železnici, což je drobná změna územního plánu. Pokud se ale nestane vše výše uvedené, je z hlediska péče řádného hospodáře, z hlediska možnosti modernizace dráhy atd. nutné zachovat v územním plánu plochy pro železnici v místě, kde železnice dnes funguje.

Za občanské sdružení Brnění

Matěj Hollan
statutární zástupce

MMB/0270331/2020

Námítka č.1

Výrok:

Námítce se nevyhovuje.

Odůvodnění:

V rámci námítky je vysloven názor, že neexistuje závazné rozhodnutí o finálním výběru varianty modernizace ŽUB a je požadováno zakotvení tratí v územním plánu pro všechny varianty obsažené ve Studii proveditelnosti ŽUB.

V této souvislosti je vysloven požadavek na vymezení všech stávajících ploch pro železnici plochami dopravní infrastruktury a je vysloven názor, že dopad do území je minimální.

Podatel požaduje v případě potřeby vrátit se k zadání a upravit jej.

Podatel uvádí potřebu vrátit se k zadání a upravit jej. Rovněž zmiňuje dotčení v oblasti Klíny viz. níže Námítka č.4.

Územní plánování je dlouhodobý proces, přičemž v jednotlivých fázích projednání je nutné řešení upravovat v souvislosti s aktuálním stavem Politiky územního rozvoje a nadřazené územně plánovací dokumentace, ale rovněž se schváleným zadáním.

Vymezení ploch stávajících železničních tratí plochou dopravní infrastruktury D nebylo předmětem projednání návrhu.

Pokud by k takové změně mělo dojít, tak lze konstatovat, že by řešení vedlo úplně k jinému návrhu územního plánu, než je projednáván.

Z výše uvedených důvodů nelze námítce vyhovět.

Věcná podstata způsobů vypořádání předmětného podání zůstává nadále relevantní, přestože návrh nového územního plánu města Brna prošel přepracováním s ohledem na Pokyny ZMB z roku 2022 a byl uveden do jednotného standardu ÚPD dle stavebního zákona a jeho prováděcích předpisů. Výše uvedené texty je tedy nutno chápat také ve smyslu těchto úprav.

Námítka č.2

Výrok:

Námítce se nevyhovuje.

Odůvodnění:

V rámci námítky je požadováno vytvoření podmínek pro co nejkvalitnější hromadnou dopravu, tedy systémem územních rezerv nebo dopravních koridorů zajistit podmínky pro obě základní varianty. Dále je vysloven názor, že předložený návrh je v rozporu se zadáním a je třeba jej upravit.

Obecně je cílem územního plánování vytvářet předpoklady pro výstavbu a udržitelný rozvoj území, spočívající ve vyváženém vztahu podmínek pro příznivé životní prostředí, pro hospodářský rozvoj a pro soudržnost obyvatel území.

Tedy zajistit vyvážené podmínky pro všechny složky, nicméně je nutné v územním plánu navrhnout invariantní řešení a tomu uzpůsobit přiměřený rozvoj. Pokud by návrh měl obsahovat všechny územní rezervy pro kombinaci sledovaných základních variant, tak pro město velikosti Brna to bude znamenat jiný způsob rozvoje, což by mělo vliv na poměr vyváženosti sledovaných složek udržitelného rozvoje.

Pokud se jedná o návrh hromadné dopravy, tak odpovídá dlouhodobě sledované koncepci, kterou dále doplňuje a rozvíjí. Tím jsou vytvořeny územní podmínky v podobě koridorů a ploch dopravní infrastruktury. Koridory územních rezerv jsou navrženy jako lokální propojení území, které mají být prověřeny pro doplnění navrženého systému, nikoliv pro varianty rozdílného řešení v souvislosti s jinou polohou nádraží.

Případná organizace dopravy, konkrétní linkování a způsob dopravní obsluhy je nad rámec podrobnosti řešení územního plánu.

Z výše uvedených důvodů nelze námítce vyhovět.

Věcná podstata způsobů vypořádání předmětného podání zůstává nadále relevantní, přestože návrh nového územního plánu města Brna prošel přepracováním s ohledem na Pokyny ZMB z roku 2022 a byl uveden do jednotného standardu ÚPD dle stavebního zákona a jeho prováděcích předpisů. Výše uvedené texty je tedy nutno chápat také ve smyslu těchto úprav.

Námítka č.3

Výrok:

Námítce se nevyhovuje.

Odůvodnění:

V rámci námítky je vysloven nesouhlas s vypuštěním územní rezervy RDZ02 a požadováno její ponechání do doby skutečného rozhodnutí o variantě modernizace ŽUB. Dále je zmíněn zásah do zástavby při ulici Klíny z důvodu doplnění další koleje - viz. níže Námítka č.4.

Územní plánování je dlouhodobý proces, přičemž v jednotlivých fázích projednání je nutné řešení upravovat v souvislosti s aktuálním stavem Politiky územního rozvoje a nadřazené územně plánovací dokumentace, ale rovněž se schváleným zadáním.

Z pozice Ministerstva dopravy nebo správce železniční dopravní cesty tento požadavek uplatněn nebyl a rovněž nebyly uplatněny podmínky k navrženému řešení a grafickému zapracování.

Z výše uvedených důvodů nelze námítce vyhovět.

Věcná podstata způsobů vypořádání předmětného podání zůstává nadále relevantní, přestože návrh nového územního plánu města Brna prošel přepracováním s ohledem na Pokyny ZMB z roku 2022 a byl uveden do jednotného standardu ÚPD dle stavebního zákona a jeho prováděcích předpisů. Výše uvedené texty je tedy nutno chápat také ve smyslu těchto úprav.

Námítka č.4

Výrok:

Námítce se nevyhovuje.

Odůvodnění:

V rámci námítky je požadováno při vyhodnocení vlivů územního plánu na udržitelný rozvoj vyhodnotit dopady plynoucí z případné nutnosti vybudovat pro dostatečnou propustnost pátou kolej v Židenicích, což má přímý dopad na oblast kolem ulice Klíny.

Požadavek je nad rámec řešení územního plánu. Posuzovat hypotetické vlivy nebo modelové stavy z hlediska kapacity je možné v rámci studie proveditelnosti, kdy jsou různé varianty posouzeny a vyhodnoceny, nebo v rámci technického řešení konkrétních úseků, nikoliv v rámci koncepce územního plánu.

Pokud bude potřeba případně koridory rozšířit nebo měnit v souvislosti se změnou řešení je toto záležitostí změny nebo projednání nového územního plánu.

Z výše uvedených důvodů nelze námítce vyhovět.

Věcná podstata způsobů vypořádání předmětného podání zůstává nadále relevantní, přestože návrh nového územního plánu města Brna prošel přepracováním s ohledem na Pokyny ZMB z roku 2022 a byl uveden do jednotného standardu ÚPD dle stavebního zákona a jeho prováděcích předpisů. Výše uvedené texty je tedy nutno chápat také ve smyslu těchto úprav.

MAGISTRÁT MĚSTA BRNA	
podatelna	20
Došlo dne	30 -06- 2020
Č.j. MMB:	
Příl:	

MAGISTRÁT MĚSTA BRNA	
Odbor územního plánování a rozvoje	
Došlo: - 1 -07- 2020	
Č.j. MMB: 0240332	
Příl:	

MAGISTRÁT MĚSTA BRNA
Odbor územního plánování a rozvoje
Kounicova 67
601 67 Brno

3963

NÁMITKA / PŘIPOMÍNKA

NÁZEV PROJEDNÁVANÉ ÚPD

Uzemní plán města Brna

Identifikační údaje podatele

Fyzická osoba/právnícká osoba

Jméno, příjmení / Název společnosti

RADOSLAV NOVOTNÝ

Datum narození/Identifikační číslo

14.5.1936

Trvalé bydliště/ sídlo

BRNO, LOOSOVA 10 638 00

Jsem občan města Brna

Jsem spoluvlastníkem pozemků v ploše dotčené chybně vyhodnoceným stavem.

Katastrální území Ivanovice, p.č. 1035/38, 1035/93, 1035/39

Upřesnění obsahu námítky/připomínky

K textové části

Ke grafické části

K procesu pořizování

Městská část

Brno Ivanovice

Katastrální území

Ivanovice

Parcelní čísla pozemků (adresa, doplňující popis lokality)

1035/39, druh pozemku - orná

Text námítky včetně ZDŮVODNĚNÍ

přílohy:

ano

ne

Statutární město Brno
Magistrát města Brna

MMB/0270332/2020

listy: 1
druh:

přílohy:



mmb1es7739442a Doručeno: 30.06.2020

Žádáme:

- zrušit plochu rezervy pro hřbitov – V-2

Odůvodnění:

celá plocha V-2 je zvodnělá, jsou v ní uloženy meliorace, je zdrojnicí pro studánky Krbál a Rezavá studánka, pohřbívání zde by znehodnotilo tyto vodní zdroje.

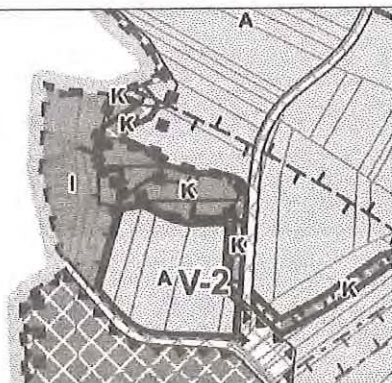
V Brně dne

20.6.2020

Podpis:

Radoslav Novotný

Příloha



MMB/0270332/2020

Námitka

Výrok:

Námitce se nevyhovuje.

Odůvodnění:

Zpracovatel vycházel při zpracování Návrhu ÚPmB z Pokynů pro vypracování Návrhu ÚPmB, které schválilo Zastupitelstvo města Brna usnesením č. ZM7/3871 na zasedání konaném dne 19. 6. 2018, a dalších aktuálních podkladů. Území Ivanovic mělo být dle dohody s MŽP ČR z hlediska záboru ZPF řešeno dle varianty I. Konceptu ÚPmB. K předmětné lokalitě nepodala MČ Ivanovice ke Konceptu ÚPmB žádný podnět. Návrhem ÚPmB jsou tak naplněny Pokyny pro vypracování Návrhu ÚPmB.

Návrh ÚPmB tak vymezuje V-2 jako územní rezervu pro prověření možnosti umístění hřbitova z důvodu potřeby navýšení plochy k pohřbívání ve městě Brně.

Pro informaci uvádíme, že aktuálně nedochází k žádné změně funkčního využití daného území, pouze o vymezení územní rezervy, jejíž potřeba a aktivace (převedení do návrhových ploch) bude následně plnohodnotně prověřeno ve fázi pořizování změn ÚPmB, které budou probíhat klasickým procesem pořizování změn.

Závěrem uvádíme, že dle závazné textové části Návrhu ÚPmB nesmí být v plochách územních rezerv stávající využití měněno způsobem, který by podstatně ztížil, znemožnil nebo vyloučil budoucí využití ploch nebo koridorů územních rezerv.

Věcná podstata způsobů vypořádání předmětného podání zůstává nadále relevantní, přestože návrh nového územního plánu města Brna prošel přepracováním s ohledem na Pokyny ZMB z roku 2022 a byl uveden do jednotného standardu ÚPD dle stavebního zákona a jeho prováděcích předpisů. Výše uvedené texty je tedy nutno chápat také ve smyslu těchto úprav.

7748P

MAGISTRÁT MĚSTA BRNA
Odbor územního plánování a rozvoje
Kounicova 949, 601 67 Brno

Jméno: EVA + JOSEF BROUČKOVÍ

příjmení: BROUČKOVÍ

Adresa: TALICHOVA 433/26

DS

Statutární město Brno
Doručeno: 30.06.2020
MMB/0270333/2020
listy: přílohy: 5
druh: li/sv:

mmb1es7739442b

Identifikace vlastněné nemovitosti:

parc. č. 1357

..... k.ú Kohoutovice zapsané u Katastrálního úřadu pro Jihomoravský kraj, Katastrální pracoviště Brno-město

NÁMITKA K NÁVRHU NOVÉHO ÚZEMNÍHO PLÁNU MĚSTA BRNA

odle ustanovení § 52 odst. 2 a 3 zákona č. 183/2006 Sb., o územním plánování a stavebním řádu (stavební zákon), ve znění pozdějších předpisů

Kladní vymezení obsahu námítky

Námítka k Novému ÚPmB se týká návrhu řešení obsaženého v **textové i grafické části**

Námítka se týká území nacházejícího se:

městské části Kohoutovice

katastrálním území Kohoutovice 610313

vým ÚPmB označované jako: Ke-2 Stavební dvůr, která je ohraničena ulicemi Libušina třída, Žebětínská, a, Myslivečkova a Bašného o celkové rozloze 6,8 ha.

Text podávané námítky

2014 byla připravována Aktualizace ÚPmB, která shora vymezené území „stavebního dvora“ řešila. předpokládané Aktualizací bohužel řádně nedostatečně vypořádalo dopravní obslužnost městského území. Hrozilo, že noví obyvatelé (vlastníci a nájemci domů a bytů ve stavebním dvoře) by nevhodně využívali ulici Talichovu/Bašného. Něco takového by bylo zcela nevhodné z důvodů nedostatečné dopravní obslužnosti ulice původně koncipované pouze pro dopravní obslužnost domů v ulici Talichova. K takovém řešení byla podána námítka. Protivně této změně podalo více než 40 vlastníků nemovitostí na ulici Talichova námítku. Tehdejší OUPR vůbec nejvíce námitek ze strany občanů městské části Brno – Kohoutovice nevyřadil, ani je nezmínil v textové části Aktualizace ÚPmB.

Vděční, že námítky vlastníků nemovitosti byly částečně vyslyšeny v Novém ÚPmB. Nový ÚPmB již dopravní obslužnost řeší předpokládanou samostatnou obslužnou komunikací vedoucí přímo z ulice Libušina a plocha vymezené jako plocha veřejných prostranství.

Bohužel, návrh však opět počítá s extenzivním využíváním ulice Talichova a Bašného k dopravní obsluze území „stavebního dvora“, a to zcela novým požadavkem na propojení ulic Bašného -Myslivečkova- Žebětínská. Takové řešení nemůže přispět k vyváženému vztahu podmínek pro příznivé životní prostředí vlastníků nemovitostí žijících v bezprostředním okolí předmětné lokality (viz § 10 stavebního zákona).

Tuto námítku proto chápejte jako kontinuální starost vlastníků nemovitostí na ulici Talichova a Bašného, aby kvalita jejich životního prostoru a hodnota nemovitostí zůstala zachována.

Věcný obsah námítky

Jako vlastník dotčené nemovitosti ve smyslu ustanovení § 52 odst. 2 zák. č. 183/2006 Sb., stavebního zákona tímto podávám tuto námítku:

1. Nesouhlasím s navrhovanou změnou Nového ÚPmB oproti stávajícímu územnímu plánu, která nově stanovuje, že v Ke-2 Stavební dvůr je nutné zajistit propojení ulic Bašného -Myslivečkova- Žebětínská.

2. Žádám, aby územní plán byl upraven tak, aby nebylo možné dopravně propojit ulice Bašného a Talichova s Ke-2 Stavební dvůr skrze propojení ulic Bašného -Myslivečkova- Žebětínská, a to ani jiným způsobem.

3. Požadujeme změnit plochu Ke-2 Stavební dvůr na plochu smíšenou obytnou – C/v3

Odůvodnění

Dovoluji si upozornit pořizovatele, že s námítkou se musí vypořádat v celém jejím rozsahu, a to včetně odůvodnění námítky, neboť tato je její nedílnou součástí. Hlavní body své námítky detailněji odůvodňuji takto:

Neexistence studie dopravního zatížení

Nový ÚPmB neexistuje studie dopravního zatížení, která by odpověděla na otázku, jakému dopravnímu zatížení by byla ulice Talichova a Bašného vystavena v případě, že by došlo k propojení ulic Bašného -Myslivečkova- Žebětínská.

Nevhodnost využití ulice Talichova a Bašného k dopravnímu napojení

Ulice Talichova je komunikace místního významu, která je takto dimenzována i koncipována. Je součástí zóny s dopravním omezením 30 km/hod. Velká část vlastníků nemovitostí na této ulici vlastní více než jeden osobní automobil. S ohledem na řadovou zástavbu ze 70 let minulého století, není možné rozšiřovat počet parkovacích míst na soukromých pozemcích vlastníků nemovitostí. Proto tito využívají vozovky k parkování svých vozů. Díky tomu je propustnost komunikace na Talichově ulici dále snižována. Požadavek na propojení ulic Bašného -Myslivečkova- Žebětínská je zcela nevhodná a nerespektující již tak neudržitelný stav ve zbytkovém území města. I bez dopravní studie lze dovodit, že doprava z rozvojové oblasti směřující od ulice Talichova na dálnici D1, Nový Lískovec, Bohunice atd. bude využívat komunikaci na Talichově ulici stejně, jako

...u je na ni vedená komunikace koncipována. Další přírůstek dopravního zatížení z Ke-2 Stavební dvůr vedlo ke zvýšení hlukového a prachového zatížení spolu se zvýšením bezpečnostního rizika pro obyvatele žijící na této ulici.

S ohledem na výše uvedená rizika proto požadujeme tak jak bylo deklarováno výše, aby nedošlo k propojení ulic Bašného -Myslivečkova- Žebětínská. To by vedlo ke zvýšení dopravní zátěže ulic Bašného a Talichova, které k něčemu takovému nejsou a nebyly koncipovány. Současně považujeme za vhodné, aby ulice Bašného -Myslivečkova- Žebětínská byly propojeny s rozvojovým územím pouze pěší trasou.

3. Právní souvislosti navrhovaného dopravního řešení

Dle § 20 odst. 4 vyhl. č. 501/2006 Sb. se stavební pozemek [§ 2 odst. 1 písm. b) stavebního zákona] vždy vymezuje tak, aby svými vlastnostmi, zejména velikostí, polohou, plošným a prostorovým uspořádáním a základovými poměry, umožňoval umístění, realizaci a užívání stavby pro navrhovaný účel a aby byl dopravně napojen na kapacitně vyhovující veřejně přístupnou pozemní komunikaci.

Podmínky v území jsou takové, že v praxi je jedinou kapacitně vyhovující veřejně přístupnou komunikací Libušina třída. Ostatní pozemní komunikace nejsou dostatečné pro zajištění dopravních potřeb existující zástavby. Nejsou zajištěna řádná parkovací stání a pro obousměrný provoz nejsou podmínky.

Požadavek na propojení ulic Bašného, Myslivečkova a Žebětínská s sebou přinese nárůst dopravy, který za současných podmínek a s ohledem na stísněnost území, nepřináší žádnou přidanou hodnotu.


4. Změna plochy bydlení na plochu smíšenou obytnou – C/v3

Jak je již ze shora uvedeného patrné, území kolem Ke-2 Stavební dvůr je již dnes dopravně exponované způsobem, který nekoresponduje s tím, jak byly komunikace koncipovány a postaveny. To je zásadním důvodem proto, aby se na území Ke-2 Stavební dvůr nahlíželo v těchto souvislostech a neumožnilo se jeho maximální stavební využití. Neadekvátní objem nové obytné zástavby by nepřiměřeně zhoršil kvalitu bydlení a vlastnická práva obyvatelům a vlastníkům domů, kteří v přilehlé lokalitě bydlí, a to zejména v ulicích Bašného a Talichova.

5. Legitimita k podání námítky

Jako vlastník pozemku a stavby na ulici Talichova/Bašného jsem oprávněn podat námítky k Novému ÚPmB ve smyslu ustanovení § 52 odst. 2 zák. č. 183/2006 Sb., stavebního zákona, neboť propojení ulic Bašného, Myslivečkova a Žebětínská v rámci řešení Ke-2 Stavební dvůr“ by zvyšovalo dopravní zatížení na komunikaci v ulici Talichova/Bašného, v jejíž bezprostřední blízkosti vlastním výše identifikované nemovitosti. Z podstaty zvýšené dopravní zátěže vyplývá, že mé nemovitosti budou vystaveny vyšší hlukové a prachové zátěži, jakož i vibracím, které mohou mít vliv na statiku mé stavby. S ohledem na judikaturu Nejvyššího správního soudu a to konkrétně rozsudku ze dne 24.10.2007, čj. 2 Ao 2/2007 – 73 a navazující rozhodovací praxe tohoto soudu dovozují, že z tohoto titulu mi jako vlastníku nemovitostí svědčí právo podat tuto námítku.

/ Brně dne 30. 6. 2022


podpis vlastníka nemovitosti

MMB/0270333/2020

Námítka č.1

Výrok:

Námítce se nevyhovuje.

Odůvodnění:

V rámci podání je vysloven nesouhlas s propojením rozvojové lokality Ke-2 do ulice Bašného, a Myslivečkova.

V současném územním plánu jsou vyznačeny koridory veřejných prostranství, které předpokládají propojení území.

Podrobnější řešení území bude řešeno v rámci územní studie.

Věcná podstata způsobů vypořádání předmětného podání zůstává nadále relevantní, přestože návrh nového územního plánu města Brna prošel přepracováním s ohledem na Pokyny ZMB z roku 2022 a byl uveden do jednotného standardu ÚPD dle stavebního zákona a jeho prováděcích předpisů. Výše uvedené texty je tedy nutno chápat také ve smyslu těchto úprav.

Námítka č.2

Výrok:

Námítce se nevyhovuje.

Odůvodnění:

V rámci podání je vysloven požadavek na úpravu návrhu způsobem, aby nebylo možné dopravně propojit ulice Bašného a Talichova v rozvojové lokalitě Ke-2.

Požadavek je proti podstatě územního plánování zajištění prostupnosti území. Lokalita Ke-2 je připojena na ulici Žebětínskou.

Pokud se jedná o prostupnost území, tak je obecně žádoucí rozvojovou lokalitu propojit se stávající strukturou.

To, jakým způsobem bude řešena doprava v území je záležitostí úpravy organizace dopravy, která je nad podrobnost územního plánu a není předmětem jeho řešení.

Z výše uvedených důvodů nelze námítce vyhovět.

Věcná podstata způsobů vypořádání předmětného podání zůstává nadále relevantní, přestože návrh nového územního plánu města Brna prošel přepracováním s ohledem na Pokyny ZMB z roku 2022 a byl uveden do jednotného standardu ÚPD dle stavebního zákona a jeho prováděcích předpisů. Výše uvedené texty je tedy nutno chápat také ve smyslu těchto úprav.

Námítka č.3

Výrok:

Námítce se vyhovuje.

Odůvodnění:

Požadavku na změnu funkčního využití v lokalitě Ke-2 z plochy bydlení B/v3 na plochu smíšenou obytnou C/v3 lze vyhovět.

Do platného ÚPmB byla promítnuta změna č.B3/11-I/Z, vydaná OOP č. 6/2020 účinná od 09/2020, na základě které se vymezila do platného ÚPmB povinnost pořídít ÚS-1 Kohoutovice, Žebětínská - Bašného, jako podmínka pro rozhodování v území.

Práce na pořízení ÚS byly zahájeny a je žádoucí výslednou ÚS pro rozvoj lokality stavebního dvora mít využitelnou pro rozhodování i po vydání nového ÚP. ÚS musí být zpracována v souladu s dnes platným ÚPmB, vymezenými funkčními plochami. Dnes jsou v oblasti stavebního dvora vymezeny plochy bydlení, smíšené, veřejné vybavenosti a zeleně spolu s plochami komunikací a veřejných prostranství. Proto by využití území dle funkčních ploch mělo být souladně převzato i do nového ÚP, čemuž nejlépe odpovídá plocha smíšená obytná, která je určena jak pro bydlení, tak pro občanskou vybavenost. Proto je i v zájmu pořizovatele v oblasti stavebního dvora - lokalitě Ke-2 vymezit místo ploch B/v3 plochu smíšenou obytnou C/v3 a vyhovět tím námítce. (Plochy V stabilizovaná a V návrhová nebudou úpravou dotčeny.)

K lokalitě Ke-2 doplňujeme:

Zpracovatel se na základě pokynu pořizovatele rozvojovou lokalitou Ke-2 znovu zabýval, a –z pozice odborného garanta správnosti řešení– doplnil do I. upraveného návrhu ÚP povinnost pořízení ÚS-34 Kohoutovice, Žebětínská-Bašného. Požadavky na řešení ÚS doplnil do textové části ÚP, kap. 12.

Věcná podstata způsobů vypořádání předmětného podání zůstává nadále relevantní, přestože návrh nového územního plánu města Brna prošel přepracováním s ohledem na Pokyny ZMB z roku 2022 a byl uveden do jednotného standardu ÚPD dle stavebního zákona a jeho prováděcích předpisů. Výše uvedené texty je tedy nutno chápat také ve smyslu těchto úprav. Výše uváděný text ke stavu platného ÚPmB doplňujeme o informaci, že podmínka na pořízení ÚS1 vymezená v platném ÚPmB pozbyla ke dni 23.9.2023 účinnosti.

MAGISTRÁT MĚSTA BRNA
 podatelna 20
 Došlo dne 30 -06- 2020
 Č.j. MMB:
 Příl.:

4059
 MAGISTRÁT MĚSTA BRNA
 Odbor územního plánování a rozvoje
 Kounicova 67
 601 67 Brno

MAGISTRÁT MĚSTA BRNA
 Odbor územního plánování a rozvoje
 Došlo: - 1 -07- 2020
 Č.j. MMB: 0240337
 Příl.:

NÁMITKA / PŘIPOMÍNKA

NÁZEV PROJEDNÁVANÉ ÚPD: **Uzemní plán města Brna**

Identifikační údaje podatele: **Statutární město Brno
Magistrát města Brna**

Fyzická osoba/právnícká osoba: **MMB/0270337/2020**
 listy: 1 přílohy:

Jméno, příjmení /
Název společnosti: **RADOSLA NOVOTNÝ**
 Datum narození/
Identifikační číslo: **14. 5. 1936**



Trvalé bydliště/
sídlo: **BRNO, LOOSOVA 10 638 00**

Jsem občan města Brna: **Jsem spoluvlastníkem pozemků v ploše dotčené chybně
vyhodnoceným stavem.
Katastrální území Ivanovice, p.č. 1035/38, 1035/93, 1035/39**

Upřesnění obsahu námítky/připomínky

K textové části Ke grafické části K procesu pořizování

Městská část: **Brno Ivanovice**

Katastrální území: **Ivanovice**

Parcelní čísla pozemků (adresa,
doplňující popis lokality): **1035/38, 1035/93, druh pozemku - zahrada**

Text námítky včetně ZDŮVODNĚNÍ

přílohy:
 ano
 ne

Žádáme:
 - zahrada bude zahrnuta do stabilizovaných ploch zahrádek, jako ostatní v lokalitě, prostě proto, že jí je
 - zahrada nebude nově zahrnuta do stabilizovaných ploch krajinné zeleně, protože jí zcela evidentně není
 - LBK se vyhne naší zahradě stejnětak, jako se např. dokázal (oproti konceptu) složitým zalamováním vyhnout sousední farmě

Odůvodnění:
 Pozemky o výměře 1908 m² jsou v KN vedeny jako zahrada a část je jako taková legálně oplocena. Zahrada je pravidelně obhospodařována, nedávno proběhla výsadba nových ovocných dřevin. Na rozdíl od jiných pozemků v lokalitě na ní není žádná nepovolená stavba. Zahrnutí zahrady do stabilizovaných ploch krajinné zeleně je nejen **formálně a věcně zcela chybné**, ale zejména nás, jako vlastníky **nepřiměřeně a nedůvodně poškozuje**. Pokud by projektant použil řádné srovnání vrstvy pozemků s vrstvou stabilizovaných ploch, k chybnému vymezení by vůbec nemuselo dojít. Také ust. §3 odst. 1) vyhl. č. 501/2006 Sb. určuje, že plochy se vymezují o rozloze větší než 2 000 m² zpravidla, nikoliv výhradně. **Platný územní plán přitom naši zahradu definuje jako rekreaci na ZPF, nikoliv plochu krajinné zeleně všeobecné.**
 Urbanistické řešení území chybně nevidí za hranice řešeného území. Ihned za hranicemi města, 100 m od našich pozemků, začíná lesní komplex Velké Baby. Takže není nezbytné ani vymezení biokoridoru přes třetinu zahrady, ani zpřístupnění soukromé zahrady pro rekreaci majitelů zahrad sousedních, jak

spekuluje odůvodnění řešení ploch krajinné zeleně.

Jestliže se biokoridor oproti konceptu dokázal vyhnout koňské farmě v sousedství, jistě se dokáže vyhnout i naší zahradě. Je nepřijatelné a žalovatelné, že územní plán nepřístupuje k vlastníkům rovně a nezájatě. Neexistuje jediný důvod, proč by naše zahrada, jako jediná ze všech v daném území, měla být určena k veřejnému užívání. Má to být trest za to, že jsme si nepostavili černou stavbu jako ostatní?

V žádném případě, jak je zcela zřejmé z výše uvedených okolností, **nelze znehodnocení naší zahrady odůvodnit veřejným zájmem**. Veřejný zájem lze v místě uplatnit i bez znárodnění naší zahrady.

Je naprosto zvrácené, že stavitelé nepovolených staveb jsou územním plánem odměněni zhodnocením pozemků po převedení do zastavěného území a majitelé respektující zákony jsou potrestáni faktickým znárodněním!

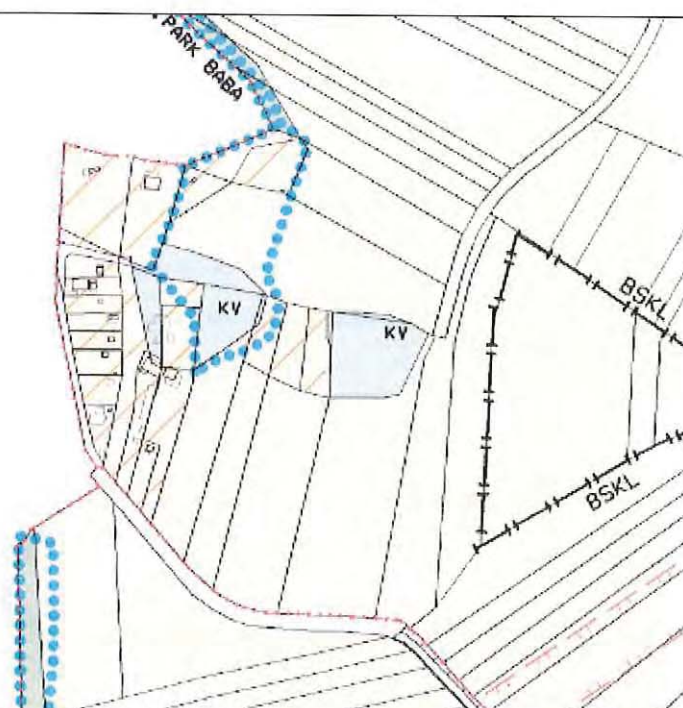
V Brně dne 20.6.2020

Podpis:

Dadoslav Naxoth

Příloha

ÚPmB
1994
v platném
znění



Návrh ÚPmB



MMB/0270337/2020

Námítka

Výrok:

Námítce se nevyhovuje.

Odůvodnění:

Podatel námítky požaduje změnit plochu krajinné zeleně vymezenou na pozemcích p.č. 1035/38 a 1035/93 v k.ú. Ivanovice na plochu zahrádek a současně požaduje změnit trasu lokálního biokoridoru LBK IV01 tak, aby neprocházela přes výše uvedené pozemky ve vlastnictví podatele.

Územní plán v souladu s § 43 odst. (1) „stavebního zákona“ stanoví zejména základní koncepci rozvoje území obce, ochrany jeho hodnot, jeho plošného a prostorového uspořádání (dále jen "urbanistická koncepce"), uspořádání krajiny a koncepci veřejné infrastruktury atd. Plochy s rozdílným způsobem využití se dle vyhlášky č. 501/2006 Sb., o obecných požadavcích na využívání území, vymezují především dle stávajícího nebo požadovaného způsobu využití a vymezují se i s ohledem na specifické podmínky a charakter území zejména z důvodu omezení střetů vzájemně neslučitelných činností a požadavků na uspořádání a využívání daného území. Pouze druh pozemku či způsob využití pozemku vyplývající z KN nejsou pro vymezení ploch s rozdílným způsobem využití v územním plánu primárním a jediným kritériem.

Zpracovatel vycházel při zpracování Návrhu ÚPmB z Pokynů pro vypracování Návrhu ÚPmB, které schválilo Zastupitelstvo města Brna usnesením č. ZM7/3871 na zasedání konaném dne 19. 6. 2018, a dalších aktuálních podkladů. Území Ivanovic mělo být dle dohody s MŽP ČR z hlediska záboru ZPF řešeno dle varianty I. Konceptu ÚPmB s drobnými dílčími úpravami dle var. II. Konceptu ÚPmB. V předmětné lokalitě pak mělo být funkční využití na základě podnětu MČ Ivanovice prověřeno a vymezeno dle skutečného stavu v území. Návrhem ÚPmB jsou tak naplněny Pokyny pro vypracování Návrhu ÚPmB a předmětná lokalita je určena jako plocha krajinné zeleně s ochranným režimem územního systému ekologické stability (dále "ÚSES"), která nejlépe reflektuje částečně stávající, ale také požadované funkční využití území v souladu s právními předpisy na vyznačování ploch s rozdílným způsobem využití.

Využití území pro krajinnou zeleň s vymezeným překryvným ochranným režimem přírodního zázemí v přírodě bylo prověřeno a vymezeno ve všech var. Konceptu ÚPmB a vychází také z platného ÚPmB ("přírodní zázemí" vymezeno v platném ÚPmB v podobě "zelených klínů a krajinných komplexů", který je vymezen zejména z důvodu ochrany, zachování či podpory přírodních hodnot a krajinného rázu), čímž vymezení plochy krajinné zeleně v Návrhu ÚPmB zčásti potvrzuje stávající funkční využití a zčásti naplňuje dlouhodobě sledovaný způsob využití daného území s ohledem na charakter daného i navazujícího území.

V dotčeném území je tak v souladu s právními předpisy navržena plocha krajinné zeleně s vymezeným překryvným režimem územního systému ekologické stability (ÚSES) – lokálním biokoridorem. ÚSES je v předmětné lokalitě vymezen, resp. zpřesněn oproti Konceptu ÚPmB na základě aktuálně zpracovaného podkladu - Plánu ÚSES pro k.ú. Medlány, Řečkovice, a Mokrá Hora, Ivanovice, Jehnice a ořešín (Ageris, 2019), který je neopominutelným a legitimním podkladem pro zpracování územního plánu. Plán ÚSES prověřil komplexně celé katastrální území Ivanovic (a dalších) z hlediska ekologicko-stabilizační funkce a v konkrétním místě vymezil jednu z větví místního ÚSES ("Větev Baba – Západ" – Údolí Ponávky) – lokální biokoridor s označením LBK IV01, která má mezofilní lesní charakter. Cílem vymezení předmětného biokoridoru je doplnění chybějícího článku ÚSES. Předmětný biokoridor funkčně navazuje na lokální biocentrum LBC RE01 Západ a současně toto biocentrum funkčně propojuje s lesním komplexem – přírodním parkem Baba a umožňuje tak migraci organismů (upozorňujeme, že se jedná o veškeré organismy, nejenom z živočišné říše, ale také jde o rostlinné druhy a mikroorganismy, které jsou důležité pro jakékoliv přirozené procesy v přírodě a krajině). Navržená trasa biokoridoru LBK IV01 je objektivně nejúčelnějším řešením, které zároveň nejvíce šetří práva vlastníků nemovitostí v řešeném území.

Současně je třeba podotknout, že jakémukoliv vlastníku pozemku v obecné rovině nepřísluší právní nárok na stanovení takových podmínek rozvoje plochy, zahrnující pozemky v jeho vlastnictví, které by plně vyhovovaly jeho soukromoprávním zájmům, neboť cílem územního plánování je dosáhnout obecně prospěšného souladu veřejných a soukromých zájmů na rozvoji území (§ 18 odst. 2 stavebního zákona). Jde tedy o nalezení spravedlivé rovnováhy mezi soukromým zájmem a zájmem veřejným. Uvedený závěr vyplývá např. také z rozsudku Nejvyššího správního soudu ze dne 28. 3. 2008, č. j. 2 Ao 1/2008-51, ve kterém je mimo jiné uvedeno, že „z žádné zákonné normy či normy práva ústavního nelze dovodit existenci subjektivního práva vlastníka nemovitostí, aby v rámci územně plánovací dokumentace byla tato nemovitost zahrnuta do určitého konkrétního způsobu využití.“

Co se týče existence oplocení pozemků, jež jsou součástí vymezeného ÚSES, sama tato skutečnost nezpůsobuje nefunkčnost ÚSES, neboť ta závisí především až na realizační fázi ÚSES, která následuje po jeho vymezení. Tento závěr byl ostatně potvrzen již vícekrát v judikatuře soudů (viz např. nedávný rozsudek Krajského soudu v Praze ze dne 20. 5. 2021, č. j. 51 A 17/2021-47 nebo rozsudek Nejvyššího správního soudu ze dne 28. 5. 2020, č. j. 7 As 363/2019-67). Vzhledem k současnému charakteru území, těsné blízkosti přírodně hodnotného zázemí přírodního parku Baba a vzhledem k požadovanému využití sousední lokality pro občanskou vybavenost - hřbitov zde není účelné rozvíjet možnost další zástavby. Lokalita také plynule nenavazuje na již zastavěné území, a proto není vhodné tuto enklávu více rozšiřovat na úkor volné krajiny.

Z Návrhu ÚPmB je sice zřejmé, že plochy ÚSES mohou tvořit překryvný režim nad různými plochami s rozdílným způsobem využití, nicméně pokud to územní podmínky umožňují (např. dosud nestavební pozemky bez intenzivní zástavby), je žádoucí pro překryvný režim ÚSES primárně vymezovat právě plochy krajinné zeleně, které nejlépe reflektují požadavky pro existenci a optimální funkčnost skladebných částí ÚSES, protože jsou určeny pro ochranu, rozvoj a zachování přírodních a krajinných hodnot území. V této souvislosti je třeba upozornit na podmínku, která je obsažena v kap. 5.10. Návrhu ÚPmB, podle níž vymezené plochy ÚSES tvoří překryvný režim nad plochami s rozdílným způsobem využití. Pro všechny části ploch s rozdílným způsobem využití s překryvným režimem vymezených ploch ÚSES (biocenter či biokoridorů) platí místo stanovených obecných a základních podmínek využití území specifické podmínky.

Zároveň je třeba podotknout, že zahrnutí pozemků do ÚSES neznamena jakékoliv zpřístupnění veřejnosti či dokonce znárodnění, neboť Návrh ÚPmB nic takového ani ve spojení s jinými právními předpisy závazně nestanovuje.

Na základě výše uvedeného by měly pozemky p.č. 1035/38 a 1035/93 v k.ú. Ivanovice nadále zůstat vymezeny jako plocha krajinné zeleně, která nejlépe reflektuje využití území, respektuje kontinuitu požizované územně plánovací dokumentace, je v souladu s charakterem okolního území, veřejným zájmem na ochraně nezastavěného území, přírody a krajiny, a také příslušnými právními předpisy. Pro úplnost dodáváme, že navržené řešení rovněž respektuje základní cíle územního plánování, zejména dle § 18 odst. 4, 5 a 6, jež ukládají v procesu územního plánu dbát na ochranu nezastavěného území, přírody a krajiny.

Nicméně uvádíme, že v rámci výše uvedených ochranných režimů, jsou na základě doplňujících podmínek využití území respektovány stávající objekty a přípustné takové využití, které neomezí funkčnost ÚSES.

Věcná podstata způsobů vypořádání předmětného podání zůstává nadále relevantní, přestože návrh nového územního plánu města Brna prošel přepracováním s ohledem na Pokyny ZMB z roku 2022 a byl uveden do jednotného standardu ÚPD dle stavebního zákona a jeho prováděcích předpisů. Výše uvedené texty je tedy nutno chápat také ve smyslu těchto úprav.

MAGISTRÁT MĚSTA BRNA	
podatelna	20
Došlo dne:	30 -06- 2020
Č.j. MMB:	
Příl.:	


MAGISTRÁT MĚSTA BRNA Odbor územního plánování a rozvoje	
Došlo:	- 1 -07- 2020
Č.j. MMB:	0240345
Příl.:	

MAGISTRÁT MĚSTA BRNA
Odbor územního plánování a rozvoje
Kounicova 67
601 67 Brno

2081

NÁMITKA / PŘIPOMÍNKA

NÁZEV PROJEDNÁVANÉ ÚPD Statutární město Brno Magistrát města Brna MMB/0270345/2020 listy: 3 přílohy: 1 druh: 10x Podpisový arch	Územní plán města Brna a Připravovaný Územní plán města Brna
---	---

 mmb1es77394439 Doručeno: 30.06.2020	Identifikační údaje podatele Fyzická osoba/právnícká osoba
--	---

Jméno, příjmení / Název společnosti	Mgr. Eva Klepáčková
Datum narození/ Identifikační číslo	20. 6. 1992
Trvalé bydliště/ Sídlo	Viniční 2379, Brno 61500
Jsem občan města Brna, mám trvalé bydliště 50 metrů od projednávané změny ÚP a skoro celý život jsem zde žila.	Nejsem vlastníkem pozemku/ů nebo stavby v ploše dotčené navrhovanou změnou Katastrální území, parc. č.

Upřesnění obsahu námítky/připomínky		
<input checked="" type="checkbox"/> K textové části	<input checked="" type="checkbox"/> Ke grafické části	<input type="checkbox"/> K procesu pořizování
Městská část	Brno-Židenice	
Katastrální území	Židenice	
Parcelní čísla pozemků (adresa, doplňující popis lokality)	Židenice – Šedova, změny: Zi-7, Zi-6, např. největší parcela: č. 7268 k.ú. Židenice	

Text námítky/připomínky včetně ZDŮVODNĚNÍ

přílohy:
 ano - *PODPISOVÉ ARCHY*
 ne

My, níže podepsaní, se s ohledem na kvalitu života v našem městě, ohrazujeme proti návrhu územního plánu v lokalitě Židenice-Šedova, který přetváří původní oblast zahrádek mezi Vinohrady a Židenicemi na oblast bydlení.

Existují dvě klíčové námítky proti této stavbě:

1. Likvidace propojené zeleně a biokoridoru (Akátky – Bílá hora)
2. Geologické poměry, které byly v předchozích studiích vyhodnoceny jako nevhodné pro zástavbu

V oblasti vede souvislý pás zeleně, který propojuje oblast Akátky – Údolíček (za hřbitovem) – V pískách (Židenický kopec) - Bílá hora (tedy celé území mezi Vinohrady a Židenicemi) a odděluje Vinohrady a Židenice. V případě změny ÚP a zastavění lokality bude tento souvislý pás rozdělen. Stávající biokoridor je sice v novém ÚP zachován, ale jeho reálná funkčnost bude téměř znemožněna. Společně s výrazným omezením zeleně se sníží také kvalita života obyvatel v celé oblasti (domov důchodců, poliklinika a přilehlé rodinné domy). Domníváme se, že posudek o zanechání zelených horizontů v územní studii UAD Studia z roku 2017 je nepřesný a účelový a zelené horizonty mohou

být narušeny. Díky současným klimatickým podmínkám je zakládání a údržba nových zelených ploch značně náročná, je proto nevhodné rušit rozsáhlé území zahrad výstavbou. Ta by měla být realizována spíše v místech brownfieldů nebo v lokalitách, kde omezení nejsou tak výrazná.

Geologické poměry území jsou pro stavební úpravy složité. Díky vysokému sklonu svahů (5-15 stupňů) je v místních pískových sedimentech vyšší riziko sesuvů. Tyto druhy sedimentů jsou velmi citlivé ke svahovým pohybům. Sondami bylo zjištěno, že do hloubky 25 metru nebylo nalezeno skalní podloží. Propustné písky mohou být doprovázeny jílovitými nepropustnými horizonty, což je další rizikový faktor pro vznik smykových ploch sesuvů. V daných geologických podmínkách je plošná výstavba objektů nejen nákladná, ale celkově nevhodná až nebezpečná.

Dle původní studie Generelu geologie a Posudku geologických, hydrogeologických a geotechnických poměrů pro území Ve Vinohradech (Geotechnika a.s., 2005) může vzniknout při zemních pracích svahová nestabilita a opětovná aktivace plošného sesuvu, nelze vyloučit ani přítomnost fosilních sesuvů. V daném území není vhodné projektovat ani rozvíjet žádnou stavební činnost. Proto bylo v roce 2012 vydáno stanovisko, které zamítá developerovi Semira, a.s. požadavek na vymezení zastavitelné plochy a doporučuje zachovat stávající využití území. V roce 2017 však došlo k přehodnocení situace. O území byla zpracována územní studie (UAD Studio, 2017), která (možná i pod tlakem developera) výstavbu navzdory geologickým podmínkám umožňuje.

Při zpracování územního plánu často dochází ke konfliktům ve využití území. V tomto případě se jedná zejména o konflikt mezi rezidenční a ekologickou funkcí území. Pro podporu rezidenční funkce lze vzít v potaz nedostatek bytů ve městě, ale každou rezidenční lokalitu je nutné spravedlivě prověřit z hlediska dopadu na místní obyvatelstvo, kvalitu života, ekologické, geologické a další limity. Z objektivních limitů jsou místní geologické limity velmi významné. Podstatná je rovněž funkční minimalizace urbánního biokoridoru mezi Bílou horou a Akátkami. Jiné limity (typu krajinný ráz nebo hodnocení dopadu na kvalitu života obyvatel) jsou do jisté míry subjektivní, nevyčíslitelné a při jejich výkladu rozhoduje „moc v území“ nebo expertní odhad. Důležité je proto, aby byl v rozhodování preferován veřejný zájem obyvatel Brna (ne úzkých skupin), dlouhodobost záměrů a maximální nestrannost expertů a rozhodovatelů.


Proto my, níže podepsaní, podáváme námítku ke změně ÚP, navrhuje vzít v úvahu výše uvedené okolnosti a na jejich základě ponechat původní využití plochy, tedy převážně zahrady nebo krajinnou zeleň, což jsou plochy vhodné pro zdejší geologické a environmentální podmínky.




Zpracovateli nového ÚP nám bylo oznámeno, že plánovaná plocha pro bydlení je již schválena ve stávajícím ÚP a proto musí být v novém ÚP respektována. Jako kompromisní alternativu proto navrhuje v novém ÚP alespoň snížit výškovou úroveň zástavby. Domníváme se však, že toto řešení je nedostatečné a nový územní plán by měl napravit pochybení starého územního plánu.

Podpisem stvrzuji, že souhlasím s touto věcně shodnou připomínkou a zmocňuji zástupce veřejnosti Daniela Klepáčka, 1.1.1969, Viniční 2379, Brno k podání námítky na základě věcně shodné připomínky a k projednání této námítky podle stavebního zákona.

Zmocněnec veřejnosti podle zákona prohlašuje, že zmocnění přijímá.

Daniel Klepáček, 1.1.1969, Viniční 2379, Brno

Podpis:.....  1.6.2020

Jméno a příjmení	Datum narození	Trvalé bydliště	Podpis	Kontakt(volitelně)
Martin Soumar	30.8.1989	Kamenice 10, Brno		
ELŽBĚTA MIKŠOVÁ	8.12.1988	KOUMICEVA 43, BRNO 60200		
PETE ŠKORPÍČEK	30.7.1992	JOSEFA KOTÁŠE 231 OSTRAVA		

MMB/0270345/2020

Námítka

Výrok:

Námítce se nevyhovuje.

Odůvodnění:

Rozvojová lokalita Zi-7 pro bydlení při ulici Šedová byla do návrhu nového ÚP převzata dle změny ozn. B5/18-CM v lokalitě Viniční-Šedova která byla vydána Opatřením obecné povahy č. 2/2020 s účinností 31.1.2020. Návrh nového ÚP projednáváný v červnu 2020 de facto již převzal platný stav ÚPmB, tj. stavební využití v lokalitě Zi-7.

K ploše B/v4 v lokalitě Zi-7 byla v rámci projednání Návrhu ÚP u pořizovatele uplatněna námítka pro navýšení výškové hladiny na úroveň "5" na základě připravovaného záměru se stavbami přesahujícími výšku 22 m. Pořizovatel požadavku vyhověl a dal pokyn k úpravě návrhu pro 1.opakované veřejné projednání, a to, a to z těchto důvodů:

Vzhledem k Opatřením obecné povahy č. 2/2020 (účinnost od 31. 1. 2020), tj. změna Územního plánu města Brna B5/18-CM, MČ Brno-Vinohrady, MČ Brno-Židenice, k.ú. Židenice, lokalita Viniční – Šedova, se jako vhodné jeví pro návrhovou plochu bydlení B/v4 v rozvojové lokalitě Zi-7 stanovit výškovou úroveň 5 (výsledný kód bude B/v5).

Do návrhu nového ÚP není dle platného ÚPmB převzata návrhová plocha městské zeleně na pozemcích 7213, 7214 7271 k.ú. Židenice a částech dalších pozemků, v trase biokoridoru. I v návrhu nového ÚP je zachována trasa biokoridoru; vedena je v návrhu ÚP přes plochu bydlení. Na základě obecných podmínek využití území je takové vymezení trasy ÚSES nad stavební plochou přípustné a výsledná realizace trasy biokoridoru tím není nijak znemožněna: viz kap. 6.1 textové části.

Doplňujeme, že změna B5/18-CM platného ÚPmB v procesu samostatného pořizování byla řádně projednána postupem dle stavebního zákona, se všemi subjekty chránící veřejné zájmy. Předmětem změny byla i dílčí změna výkresu urbánní a krajinné osnovy U.5 stávajícího ÚPmB, ve kterém jsou vyznačeny zelené horizonty.

Nový UP obsahuje obdobný koncepční výkres č. 5.0 Principy uspořádání krajiny, který vymezuje odlišně pojaté jevy přírodního hodnotového rámce.

Námítce proti lokalitě Zi-7 nelze z výše uvedených důvodů vyhovět.

Věcná podstata způsobů vypořádání předmětného podání zůstává nadále relevantní, přestože návrh nového územního plánu města Brna prošel přepracováním s ohledem na Pokyny ZMB z roku 2022 a byl uveden do jednotného standardu ÚPD dle stavebního zákona a jeho prováděcích předpisů. Výše uvedené texty je tedy nutno chápat také ve smyslu těchto úprav.

Statutární město Brno

Doručeno: 30.06.2020

MMB/0270347/2020

listy:

přílohy: 3

druh:

lí/sv:



mmb1es7739443b

MAGISTRÁT MĚSTA BRNA

Odbor územního plánování a rozvoje

Kounicova 949, 601 67 Brno

7760

Jméno: Jaroslav Polák, Jarmila Poláková

příjmení: Polák, Poláková

Adresa: Talichova 435/30

Identifikace vlastněné nemovitosti:

parc. č. 1353 k.ú Kohoutovice zapsané u Katastrálního úřadu pro Jihomoravský kraj, Katastrální pracoviště Brno-město

NÁMITKA K NÁVRHU NOVÉHO ÚZEMNÍHO PLÁNU MĚSTA BRNA

podle ustanovení § 52 odst. 2 a 3 zákona č. 183/2006 Sb., o územním plánování a stavebním řádu (stavební zákon), ve znění pozdějších předpisů

Základní vymezení obsahu námítky

1. Námitka k Novému ÚPmB se týká návrhu řešení obsaženého v **textové i grafické části**

2. Námitka se týká území nacházejícího se:

- v městské části **Kohoutovice**

- katastrálním územím **Kohoutovice 610313**

- Novým ÚPmB označované jako: Ke-2 Stavební dvůr, která je ohraničena ulicemi Libušina třída, Žebětínská, Ulička, Myslivečkova a Bašného o celkové rozloze 6,8 ha.

Kontext podávané námítky

V roce 2014 byla připravována Aktualizace ÚPmB, která shora vymezené území „stavebního dvora“ řešila. Řešení předpokládané Aktualizací bohužel řádně nedostatečně vypořádalo dopravní obslužnost předmětného území. Hrozilo, že noví obyvatelé (vlastníci a nájemci domů a bytů ve stavebním dvoře) by dopravně využívali ulici Talichovu/Bašného. Něco takového by bylo zcela nevhodné z důvodů nedostatečné kapacity ulice původně koncipované pouze pro dopravní obslužnost domů v ulici Talichova. K takovém řešení dopravní obslužnosti podalo více než 40 vlastníků nemovitostí na ulici Talichova námítku. Proti této změně obdržel tehdejší OUPR vůbec nejvíce námitek ze strany občanů městské části Brno – Kohoutovice. S námítkami se nijak nevypořádal, ani je nezmínil v textové části Aktualizace ÚPmB.

Jsme vděčni, že námitky vlastníků nemovitosti byly částečně vyslyšeny v Novém ÚPmB. Nový ÚPmB již dopravní obslužnost řeší předpokládanou samostatnou obslužnou komunikací vedoucí přímo z ulice Libušina třída vymezené jako plocha veřejných prostranství.

Bohužel, návrh však opět počítá s extenzivním využíváním ulice Talichova a Bašného k dopravní obsluze území „stavebního dvora“, a to **zcela novým požadavkem na propojení ulic Bašného -Myslivečkova-Žebětínská**. Takové řešení nemůže přispět k vyváženému vztahu podmínek pro příznivé životní prostředí vlastníků nemovitostí žijících v bezprostředním okolí předmětné lokality (viz § 10 stavebního zákona).

Tuto námitku proto chápejte jako kontinuální starost vlastníků nemovitostí na ulici Talichova a Bašného, aby kvalita jejich životního prostoru a hodnota nemovitostí zůstala zachována.

Věcný obsah námítky

Jako vlastník dotčené nemovitosti ve smyslu ustanovení § 52 odst. 2 zák. č. 183/2006 Sb., stavebního zákona tímto podávám tuto námitku:

1. Nesouhlasím s navrhovanou změnou Nového ÚPmB oproti stávajícímu územnímu plánu, která nově stanovuje, že v Ke-2 Stavební dvůr je nutné zajistit propojení ulic Bašného -Myslivečkova- Žebětínská.

2. Žádám, aby územní plán byl upraven tak, aby nebylo možné dopravně propojit ulice Bašného a Talichova s Ke-2 Stavební dvůr skrze propojení ulic Bašného -Myslivečkova- Žebětínská, a to ani jiným způsobem.

3. Požadujeme změnit plochu Ke-2 Stavební dvůr na plochu smíšenou obytnou – C/v3

Odůvodnění

Dovoluji si upozornit pořizovatele, že s námitkou se musí vypořádat v celém jejím rozsahu, a to včetně odůvodnění námítky, neboť tato je její nedílnou součástí. Hlavní body své námítky detailněji odůvodňuji takto:

1. Neexistence studie dopravního zatížení

Pro Nový ÚPmB neexistuje studie dopravního zatížení, která by odpověděla na otázku, jakému dopravnímu zatížení by byla ulice Talichova a Bašného vystavena v případě, že by došlo k propojení ulic Bašného - Myslivečkova- Žebětínská.

2. Nevhodnost využití ulice Talichova a Bašného k dopravnímu napojení

Ulice Talichova je komunikace místního významu, která je takto dimenzována i koncipována. Je součástí zóny s dopravním omezením 30 km/hod. Velká část vlastníků nemovitostí na této ulici vlastní více než jeden automobil. S ohledem na řadovou zástavbu ze 70 let. minulého století, není možné rozšiřovat počet parkovacích míst na soukromých pozemcích vlastníků nemovitostí. Proto tito využívají vozovky k parkování svých vozů. Díky tomu je propustnost komunikace na Talichově ulici dále snižována. Požadavek na propojení ulic Bašného -Myslivečkova- Žebětínská je zcela nevhodná a nerespektující již tak neudržitelný stav ve stabilizovaném území města. I bez dopravní studie lze dovodit, že doprava z rozvojové oblasti směřující směrem na dálnici D1, Nový Lískovec, Bohunice atd. bude využívat komunikaci na Talichově ulici stejně, jako

na jakou je na ní vedená komunikace koncipována. Další přírůstek dopravního zatížení z Ke-2 Stavební dvůr by vedlo ke zvýšení hlukového a prachového zatížení spolu se zvýšením bezpečnostního rizika pro obyvatele žijící na této ulici.

S ohledem na výše uvedená rizika proto požadujeme tak jak bylo deklarováno výše, aby nedošlo k propojení ulic Bašného -Myslivečkova- Žebětínská. To by vedlo ke zvýšení dopravní zátěže ulic Bašného a Talichova, které k něčemu takovému nejsou a nebyly koncipovány. Současně považujeme za vhodné, aby ulice Bašného -Myslivečkova- Žebětínská byly propojeny s rozvojovým územím pouze pěší trasou.

3. Právní souvislosti navrhovaného dopravního řešení

Dle § 20 odst. 4 vyhl. č. 501/2006 Sb. se stavební pozemek [§ 2 odst. 1 písm. b) stavebního zákona] vždy vymezuje tak, aby svými vlastnostmi, zejména velikostí, polohou, plošným a prostorovým uspořádáním a základovými poměry, umožňoval umístění, realizaci a užívání stavby pro navrhovaný účel a aby byl dopravně napojen na kapacitně vyhovující veřejně přístupnou pozemní komunikaci.

Podmínky v území jsou takové, že v praxi je jedinou kapacitně vyhovující veřejně přístupnou komunikací Libušina třída. Ostatní pozemní komunikace nejsou dostatečné pro zajištění dopravních potřeb existující zástavby. Nejsou zajištěna řádná parkovací stání a pro obousměrný provoz nejsou podmínky.

Požadavek na propojení ulic Bašného, Myslivečkova a Žebětínská s sebou přinese nárůst dopravy, který za současných podmínek a s ohledem na stísněnost území, nepřináší žádnou přidanou hodnotu.

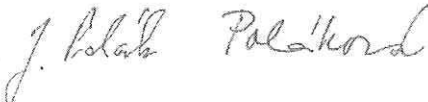
4. Změna plochy bydlení na plochu smíšenou obytnou – C/v3

Jak je již ze shora uvedeného patrné, území kolem Ke-2 Stavební dvůr je již dnes dopravně exponované způsobem, který nekoresponduje s tím, jak byly komunikace koncipovány a postaveny. To je zásadním důvodem proto, aby se na území Ke-2 Stavební dvůr nahlíželo v těchto souvislostech a neumožnilo se jeho maximální stavební využití. Neadekvátní objem nové obytné zástavby by nepřiměřeně zhoršil kvalitu bydlení a vlastnická práva obyvatelům a vlastníkům domů, kteří v přilehlé lokalitě bydlí, a to zejména v ulicích Bašného a Talichova.

5. Legitimita k podání námítky

Jako vlastník pozemku a stavby na ulici Talichova/Bašného jsem oprávněn podat námítky k Novému ÚPmB ve smyslu ustanovení § 52 odst. 2 zák. č. 183/2006 Sb., stavebního zákona, neboť propojení ulic Bašného, Myslivečkova a Žebětínská v rámci řešení Ke-2 Stavební dvůr“ by zvyšovalo dopravní zatížení na komunikaci v ulici Talichova/Bašného, v jejíž bezprostřední blízkosti vlastním výše identifikované nemovitosti. Z podstaty zvýšené dopravní zátěže vyplývá, že mé nemovitosti budou vystaveny vyšší hlukové a prachové zátěži, jakož i vibracím, které mohou mít vliv na statiku mé stavby. S ohledem na judikaturu Nejvyššího správního soudu, a to konkrétně rozsudku ze dne 24.10.2007, čj. 2 Ao 2/2007 – 73 a navazující rozhodovací praxe tohoto soudu dovozují, že z tohoto titulu mi jako vlastníku nemovitostí svědčí právo podat tuto námítku.

V Brně dne.....30. 6. 2020.....



podpis vlastníka nemovitosti

MMB/0270347/2020

Námítka č.1

Výrok:

Námítce se nevyhovuje.

Odůvodnění:

V rámci podání je vysloven nesouhlas s propojením rozvojové lokality Ke-2 do ulice Bašného, a Myslivečkova.

V současném územním plánu jsou vyznačeny koridory veřejných prostranství, které předpokládají propojení území.

Podrobnější řešení území bude řešeno v rámci územní studie.

Věcná podstata způsobů vypořádání předmětného podání zůstává nadále relevantní, přestože návrh nového územního plánu města Brna prošel přepracováním s ohledem na Pokyny ZMB z roku 2022 a byl uveden do jednotného standardu ÚPD dle stavebního zákona a jeho prováděcích předpisů. Výše uvedené texty je tedy nutno chápat také ve smyslu těchto úprav.

Námítka č.2

Výrok:

Námítce se nevyhovuje.

Odůvodnění:

V rámci podání je vysloven požadavek na úpravu návrhu způsobem, aby nebylo možné dopravně propojit ulice Bašného a Talichova v rozvojové lokalitě Ke-2.

Požadavek je proti podstatě územního plánování zajištění prostupnosti území. Lokalita Ke-2 je připojena na ulici Žebětínskou.

Pokud se jedná o prostupnost území, tak je obecně žádoucí rozvojovou lokalitu propojit se stávající strukturou.

To, jakým způsobem bude řešena doprava v území je záležitostí úpravy organizace dopravy, která je nad podrobnost územního plánu a není předmětem jeho řešení.

Z výše uvedených důvodů nelze námítce vyhovět.

Věcná podstata způsobů vypořádání předmětného podání zůstává nadále relevantní, přestože návrh nového územního plánu města Brna prošel přepracováním s ohledem na Pokyny ZMB z roku 2022 a byl uveden do jednotného standardu ÚPD dle stavebního zákona a jeho prováděcích předpisů. Výše uvedené texty je tedy nutno chápat také ve smyslu těchto úprav.

Námítka č.3

Výrok:

Námítce se vyhovuje.

Odůvodnění:

Požadavku na změnu funkčního využití v lokalitě Ke-2 z plochy bydlení B/v3 na plochu smíšenou obytnou C/v3 lze vyhovět.

Do platného ÚPmB byla promítnuta změna č.B3/11-I/Z, vydaná OOP č. 6/2020 účinná od 09/2020, na základě které se vymezila do platného ÚPmB povinnost pořídít ÚS-1 Kohoutovice, Žebětínská - Bašného, jako podmínka pro rozhodování v území.

Práce na pořízení ÚS byly zahájeny a je žádoucí výslednou ÚS pro rozvoj lokality stavebního dvora mít využitelnou pro rozhodování i po vydání nového ÚP. ÚS musí být zpracována v souladu s dnes platným ÚPmB, vymezenými funkčními plochami. Dnes jsou v oblasti stavebního dvora vymezeny plochy bydlení, smíšené, veřejné vybavenosti a zeleně spolu s plochami komunikací a veřejných prostranství. Proto by využití území dle funkčních ploch mělo být souladně převzato i do nového ÚP, čemuž nejlépe odpovídá plocha smíšená obytná, která je určena jak pro bydlení, tak pro občanskou vybavenost. Proto je i v zájmu pořizovatele v oblasti stavebního dvora - lokalitě Ke-2 vymezit místo ploch B/v3 plochu smíšenou obytnou C/v3 a vyhovět tím námítce. (Plochy V stabilizovaná a V návrhová nebudou úpravou dotčeny.)

K lokalitě Ke-2 doplňujeme:

Zpracovatel se na základě pokynu pořizovatele rozvojovou lokalitou Ke-2 znovu zabýval, a –z pozice odborného garanta správnosti řešení– doplnil do I. upraveného návrhu ÚP povinnost pořízení ÚS-34 Kohoutovice, Žebětínská-Bašného. Požadavky na řešení ÚS doplnil do textové části ÚP, kap. 12.

Věcná podstata způsobů vypořádání předmětného podání zůstává nadále relevantní, přestože návrh nového územního plánu města Brna prošel přepracováním s ohledem na Pokyny ZMB z roku 2022 a byl uveden do jednotného standardu ÚPD dle stavebního zákona a jeho prováděcích předpisů. Výše uvedené texty je tedy nutno chápat také ve smyslu těchto úprav. Výše uváděný text ke stavu platného ÚPmB doplňujeme o informaci, že podmínka na pořízení ÚS1 vymezená v platném ÚPmB pozbyla ke dni 23.9.2023 účinnosti.

MAGISTRÁT MĚSTA BRNA	
podatelna	20
Došlo dne	30 -06- 2020
Č.j. MMB:	
Příl:	

MAGISTRÁT MĚSTA BRNA	
Odbor územního plánování a rozvoje	
Došlo: - 1 -07- 2020	
Č.j. MMB: 0270349	
Příl:	


MAGISTRÁT MĚSTA BRNA
 Odbor územního plánování a rozvoje
 Kounicova 67
 601 67 Brno

3967

NÁMITKA / PŘIPOMÍNKA

NÁZEV PROJEDNÁVANÉ ÚPD	Návrh územního plánu města Brna
------------------------	---------------------------------

Identifikační údaje podatele

Fyzická osoba/právnícká osoba		Statutární město Brno Magistrát města Brna
Jméno, příjmení / Název společnosti	Hana Dynkova	MMB/0270349/2020 listy: 1 druh: přílohy:
Datum narození/ Identifikační číslo	16.9.1970	 mmb1es7739443d Doručeno: 30.06.2020
Trvalé bydliště/ sídllo	Ferrerova 77, 619 00 BRNO	
Jsem - nejsem *) občan města Brna	Jsem - nejsem *) vlastníkem pozemku/ů nebo stavby v ploše dotčené navrhovanou změnou Katastrální území Brno-Cernovice, parc. č. 345, 346	

Upřesnění obsahu námitky/připomínky

<input checked="" type="checkbox"/> K textové části	<input checked="" type="checkbox"/> Ke grafické části	<input type="checkbox"/> K procesu pořizování
Městská část	Brno - Cernovice	
Katastrální území	Cernovice	
Parcelní čísla pozemků (adresa, doplňující popis lokality)		

Text námitky/připomínky včetně ZDŮVODNĚNÍ

přílohy:

ano

ne

Doplňte levky a přechody pro pěší v rámci cyklostezky Svítava, na ul. Krémová, Hledíková, Kaštanová

V Brně dne 30.6.2020	Podpis: Dynková
----------------------	-----------------

*nehodící se škrtněte

MMB/0270349/2020

Námitka

Výrok:

Námitce se nevyhovuje.

Odůvodnění:

Konkrétní návrhy a řešení všech módů dopravy nejsou v kompetenci územního plánu, který pouze vyznačuje obecné plochy pro umožnění dané funkce. Přesto bude dán pokyn zpracovateli na doplnění karty rozvojové lokality Tr-7 o požadavek na lávku.

Věcná podstata způsobů vypořádání předmětného podání zůstává nadále relevantní, přestože návrh nového územního plánu města Brna prošel přepracováním s ohledem na Pokyny ZMB z roku 2022 a byl uveden do jednotného standardu ÚPD dle stavebního zákona a jeho prováděcích předpisů. Výše uvedené texty je tedy nutno chápat také ve smyslu těchto úprav. Pro doplnění, rozvojová lokalita Tr-7 byla zrušena.

Statutární město Brno
Magistrát města Brna

MMB/0270352/2020

listy: 1 přílohy:
druh:



mmb1es7739443e Doručeno: 30.06.2020

MAGISTRÁT MĚSTA BRNA
Odbor územního plánování a rozvoje

Došlo: - 1 -07- 2020

Č.j. MMB: 0240352
Příl.:

MAGISTRÁT MĚSTA BRNA

podateina

30 -06- 2020

Došlo dne

Č.j. MMB:

Příl.:

PODÁNÍ K NÁVRHU

Návrh Územního plánu města Brna

4060

Podatel				
Typ subjektu:	Fyzická osoba			
Příjmení, jméno:	Dynková Hana	Datum narození:	16.04.1970	
Adresa / sídlo:	Ferrerova, 400/17, 61800 Brno			
Kontakt:	Email:	h.dynkova@email.cz	Telefon:	728495678

Připomínka	číslo:	1
------------	--------	---

C7, C8
Aby se předešlo negativním dopadům vzniklé dopravy na Černovice, u obou rozvojových lokalit doplňte jednoznačnou podmínku pohodlného a rychlého napojení IAD z ulic Černovické (VMO) a Olomoucké na kapacitní dopravu.
Doplňte podmínku výstavby vybudování kmenové kanalizační stoky.
Do rozvojových ploch zahrňte i plochu D/a2 při léčebně a změňte ji na plochu smíšenou. Má do budoucna potenciál přestavby a propojení cizorodých ploch.
Do rozvojových ploch zahrňte i plochu C6 a změňte ji na plochu S.
Vymezte veřejné prostranství.
Vymezte intenzitu využití na základě studie dopravní obslužnosti.
Pokud nebude vytvořena studie dopravní obslužnosti, snižte intenzitu využití území - B/r2 nebo B/v2.
Podmiňte výstavbu ozeleněním 30% na povrchu.
Zamezte tranzitu IAD z území přes Charbulovu. Tj To by územní plán měl umět zajistit tak, aby to bylo již dáno a nemusel se o to nikdo v budoucnu handrkovat.
Přidejte plochu V v C7 - v blízkosti Starých Černovic. Bude zde nutná výstavba MŠ a ZŠ
Doplňte podmínky pro využití kolejové dopravy na trase Brno hl.n. - Slatina pro MHD
Prodlužte trasu TR/71 až do prostor např. Psychiatrické nemocnice
Podmiňte výstavbu v C7, C8 prodloužením severního kolejového diametru a protažením kolejové dopravy z Křenové do Slatiny
Podmiňte výstavbu etapizací. Etapizace:
1. Dopravní infrastruktura, napojení na VMO, severní kolejový diametr a tramvaj/S Bahn centrum - Slatina
2. Výstavba MŠ
3. Podmiňte výstavbu vyloučením Charbulovy a Štolcovy ulice a dalších přilehlých ulic stabilizované plochy. Podmiňte výstavbu využitím Černovické ulice a "Tunýlku" pro stavební dopravu.

Odůvodnění:

V současné době slouží tato oblast jako malé zelené plice a ochlazovač města. Je nutné tuto funkci alespoň zčásti zachovat a výstavbu zde více regulovat ve směru zeleně.

Tyto plochy jsou i významným pohledovým prvkem města. Je na ně odevšud vidět. Navrhovaný druh zástavby 1. bude odrážet velkou porci tepla přímo do města (JZ svah) 2. nebude esteticky vzhledný 3. vychází z 20 let starého záměru který má kořeny ještě v socialistickém typu zástavby (viz výsledek soutěže a plány IMOS). Nedělejme si iluze, že tam teď IMO podle Návrhu ÚP postaví něco lepšího. Proto je třeba území více regulovat ve směru zeleně a nižší intenzity využití území

Není uspokojivě vyřešena doprava - moderní IAD ani MHD nemají žádnou oporu v tomto návrhu pro moderní využití a rozvoj.

Díky absenci etapizace je zde riziko vzniku dopravního kolapsu ve stabilizovaném území Černovic, a také kolapsu veřejné vybavenosti - ZŠ, MŠ podrobnější zamyšlení ukazuje, že lze pro C7, C8 a celé Černovice nalézt řešení MHD - s využitím kolejové dopravy a severního kolejového diametru by bylo toto území smysluplně obsluženo. Tramvaj/S Bahn z centra do Slatiny by vyřešil přeplněnou kapacitu trolejbusu a IAD v tomto dopravním koridoru. Přejezd od Vyškova do města kolabuje neustále a silniční MHD ho nevyřeší. Proto také nemá valný smysl napojit IAD z C7 a C8 na Olomouckou - ta je již kapacitně saturována až přeplněna, a další porci dopravy už nepojme. Ve Slatině navíc také vznikají nové obytné komplexy, a suburbanizace města východním směrem generuje také dopravu.

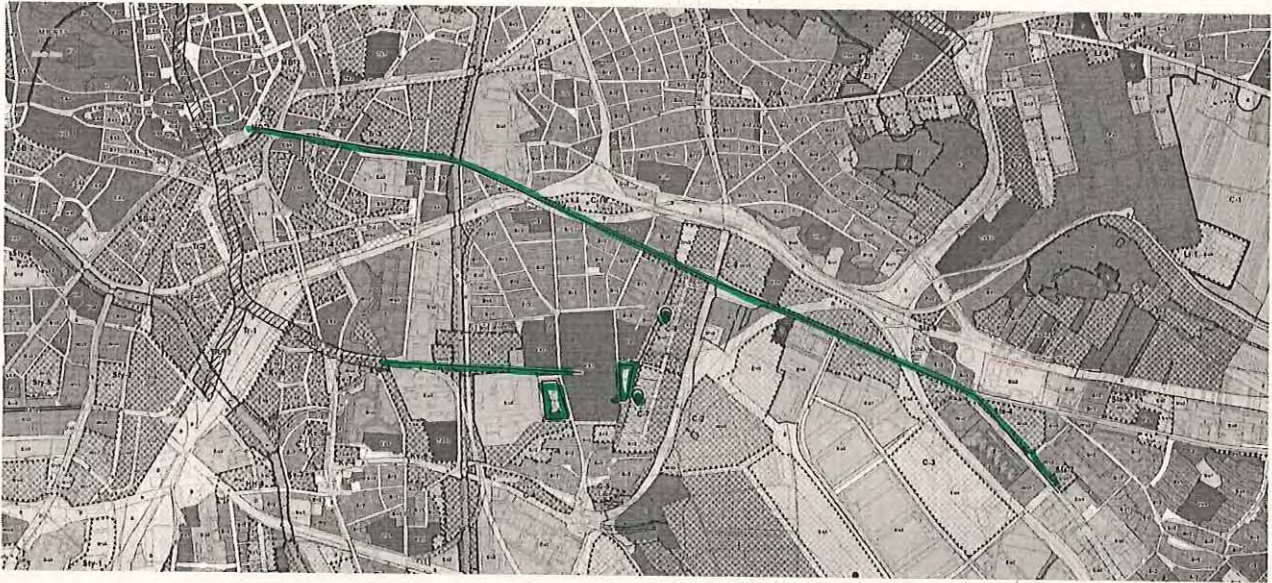
Zamýšlená MHD do C7, C8 závkem (soutěž, IMOS, územní studie) narazí na nedostatečnou kapacitu ul. Charbulova a území B/v3 nemůže doopravdy obslužit. MHD závkem by měla smysl snad jedině v případě omezení kapacity na B/r2

V C7, C8 nejsou plochy S navrženy a dostatečnou kapacitu nenabízí ani stabilizované plochy Černovic ani město. Tyto plochy lze využít i jako kulturní zázemí. Výhoda tohoto umístění je řídká obydlenost - nebude nikoho rušit, a naopak poloha v centru celku Černovic, který je třeba tvořit a respektovat. Jinak Černovice nadále zůstanou souborem bytů, nikoliv funkčním celkem. Věřte, že to je bydlení s nízkou přidanou hodnotou, když nemáte kam zajít. (Nikoli zajet, a opustit tak sousedy a domácí prostředí) Město navíc nemůže unést vzniklou dopravní kapacitu.

Stavební doprava pro takto navržené území nesmí zatížit stabilizované území. Možné to je, přístup je ze severovýchodní části možný bez narušení stabilizovaného území.

1
-
1
4
1
-
1
4
%
strana 2 →

Připomínka číslo 1 (zákres)



v Brně dne 30.6.2020

Podpis

Vyplněný formulář zašlete na níže uvedenou adresu:
Magistrát města Brna, Odbor územního plánování a rozvoje, Kounicova 67, 601 67 Brno

MMB/0270352/2020

Námitka č.1

Výrok:

Námitce se vyhovuje částečně.

Odůvodnění:

V rámci námitky je požadavek na doplnění jednoznačné podmínky pohodlného a rychlého napojení Rozvojových lokalit C-7 a C-8 automobilovou dopravou na ulici Černovickou a Olomouckou.

Základní principy a podmínky jsou obecně nastaveny. Přímé připojení je možné na ulici Olomouckou. Ulice Černovická, vzhledem k charakteru komunikace výhledového Velkého městského okruhu přímé připojení vylučuje, ovšem je umožněno připojení v mimoúrovňové křižovatce Průmyslová.

Věcná podstata způsobů vypořádání předmětného podání zůstává nadále relevantní, přestože návrh nového územního plánu města Brna prošel přepracováním s ohledem na Pokyny ZMB z roku 2022 a byl uveden do jednotného standardu ÚPD dle stavebního zákona a jeho prováděcích předpisů. Výše uvedené texty je tedy nutno chápat také ve smyslu těchto úprav.

Námitka č.2

Výrok:

Námitce se vyhovuje částečně.

Odůvodnění:

Pro dokladování transparentnosti procesu vyhodnocení podání je uveden také mezitímní pracovní výrok a odůvodnění, tj. vyhodnocení z r. 2020:

Námitce bylo v roce 2020 vyhověno, protože: „Podatelka žádá podmínit výstavbu lokalit C-7, C-8 vybudováním kmenové stoky. Protože na základě požadavků došlo k úpravě vymezení rozvojových lokalit C-7 a C-8 tak, aby lokalita C-7 byla vymezena jen v jižní části území, zahrnovala zastavitelné plochy bydlení B/r2 a plochu Z mezi nimi a nesla stávající název Havraní-Černovická. Vymezení rozvojové plochy C-8 bylo rozšířeno jižním směrem tak, aby lokalita zahrnovala i plochy B/v3 a C/v3 (nyní zařazené do plochy C-7) a pojmenování bylo změněno na C-8 Na Kaménkách. Podmínka podmíněnosti výstavby realizací nové kmenové stoky E1 a RN Ráječek, zůstává pro lokalitu C-8. Podmíněnost u položky Kanalizace ke kmenové stoce E1 nebude uvedena u malé lokality C-7. To vyplývá z principu návrhu podmiňujících investic pro rozvojové lokality v povodí kmenové stoky E - v odůvodnění je uvedeno, že podmíněnost naplnění rozvojové lokality je posuzována podle velikost rozvojové plochy a předpokládaného počtu obyvatel (plocha přes 10 ha a počet obyvatel přesahující 1000).“

Konečné rozhodnutí o námitce a odůvodnění tohoto rozhodnutí se vztahuje k výslednému řešení Návrhu nového ÚPmB:

Podatelka žádá podmínit výstavbu lokalit C-7, C-8 vybudováním kmenové stoky. Určený zastupitel RNDr. Filip Chvátal, PhD. dle § 53 odst. (1) stavebního zákona uplatnil v procesu vyhodnocování výsledků projednání na základě doporučení RMB R8/168 ze dne 1.9.2021 podnět na zohlednění zájmů města Brna, a to na úpravu podmínky pro výstavbu, kterou je vybudování kmenové stoky E1 a rozšíření RN Ráječek. Úprava spočívá v doplnění "pokud se hydrotechnickým přepočtem v rámci Generelu odvodnění města Brna (GOMB) neprokáže jinak". Upravená podmínka, tj. podmínka výstavby je vybudování kmenové stoky E1 (případně její části) a rozšíření RN Ráječek, pokud se hydrotechnickým přepočtem v rámci Generelu odvodnění města Brna (GOMB) neprokáže jinak, bude umožňovat pružnější reakci na požadavky výstavby, pokud to situace v území, prověřená v rámci Správy Generelu města Brna, umožní. Na základě výsledků projednání byly zájmy města Brna zohledněny a Návrh

pro druhé veřejné opakované projednání byl upraven. Touto úpravou je částečně reagováno na požadavky namítajícího.

Vzhledem k tomu, že na základě požadavků došlo k úpravě vymezení rozvojových lokalit C-7 a C-8 tak, že lokalita C-7 byla vymezena jen v jižní části území, zahrnuje plochy B/v3, B/r2, V/a2 a Z a nese stávající název Havraní-Černovická a vymezení rozvojové plochy C-8 bylo rozšířeno jižním směrem tak, aby lokalita zahrnovala i plochy B/v3 a C/v3 (zařazené do plochy C-7) a pojmenování bylo změněno na C-8 Na Kaménkách, podmínka podmíněnosti výstavby realizací nové kmenové stoky EI (případně její části) a rozšíření RN Ráječek, pokud se hydrotechnickým přepočtem v rámci Generelu odvodnění města Brna (GOMB) neprokáže jinak, zůstává pro lokalitu C-8. Podmíněnost u položky Kanalizace ke kmenové stoce EI nebude uvedena u malé lokality C-7. To vyplývá z principu návrhu podmiňujících investic pro rozvojové lokality v povodí kmenové stoky E - v Odůvodnění je uvedeno: "Podmínka vybudování kmenové stoky EI a rozšíření RN Ráječek je platná pro všechny rozvojové lokality v jejím povodí, které mají plochu přes 10,0 ha, nebo přesahují počet obyvatel a pracovních příležitostí v součtu 1 000 osob."

Věcná podstata způsobů vypořádání předmětného podání zůstává nadále relevantní, přestože návrh nového územního plánu města Brna prošel přepracováním s ohledem na Pokyny ZMB z roku 2022 a byl uveden do jednotného standardu ÚPD dle stavebního zákona a jeho prováděcích předpisů. Výše uvedené texty je tedy nutno chápat také ve smyslu těchto úprav. Věcná podstata způsobů vypořádání předmětného podání zůstává nadále relevantní, přestože návrh nového územního plánu města Brna prošel přepracováním s ohledem na Pokyny ZMB z roku 2022 a byl uveden do jednotného standardu ÚPD dle stavebního zákona a jeho prováděcích předpisů. Výše uvedené texty je tedy nutno chápat také ve smyslu těchto úprav. Upozorňujeme, že dne 28.03.2023 byla schválena možnost využití územně plánovacího podkladu Aktualizace a správy Generelu odvodnění města Brna - část Kanalizace (dále jen "AGOMB"), který nahrazuje Generel odvodnění města Brna - D. Část kanalizace. Studie proveditelnosti variant řešení povodí kmenové stoky E (Aquatix, 2018) byla do AGOMB zahrnuta. Na základě AGOMB došlo k úpravě v NÚP 2024, nicméně tato změna nemá na vyhodnocení Vaší námítky vliv.

Námítka č.3

Výrok:

Námítce se nevyhovuje.

Odůvodnění:

V rámci námítky je požadavek na zahrnutí plochy D/a2 stávajícího garážového dvora, přiléhajícího k Černovické nemocnici do rozvojové lokality C-8, s cílovým řešením ploch smíšených obytných C.

Z pohledu rozvojové lokality se jeví požadavek jako oprávněný, ovšem vzhledem k rozdrobenému vlastnictví, nesouhlasu s jakýmkoliv zásahem do stávajících garáží v průběhu prezentací územní studie, je v současné době nereálné takovéto využití nabízet.

Návrhová plocha umožňuje kultivaci prostoru a v případě podrobnějšího řešení lokality Kaménky je možné v budoucnu případně projednat samostatnou změnu, která by nebyla vázána na projednání nového územního plánu a mohla by ve větším detailu řešit vazby v lokalitě.

Věcná podstata způsobů vypořádání předmětného podání zůstává nadále relevantní, přestože návrh nového územního plánu města Brna prošel přepracováním s ohledem na Pokyny ZMB z roku 2022 a byl uveden do jednotného standardu ÚPD dle stavebního zákona a jeho prováděcích předpisů. Výše uvedené texty je tedy nutno chápat také ve smyslu těchto úprav.

Námitka č.4

Výrok:

Námitce se nevyhovuje.

Odůvodnění:

Podatel navrhuje zařazení plochy C6 do rozvojových ploch a dále navrhuje vymezení v této lokalitě plochu sportu S. Pro úplnost je nutné uvést, že C-6 je označení rozvojové lokality, nikoliv označení plochy. Námitce je tedy v této části vyhověno samotným návrhem ÚPmB a námitka je nedůvodná. Lokalita stavebně propojuje oddělené zástavby v městské části Brno-Černovice. Na základě vícečetných podání, včetně připomínky příslušné městské části, byla plocha komerční vybavenosti v rozvojové lokalitě C-6 změněna na plochu smíšenou obytnou C/k3. Jižně a západně byly vymezeny plochy veřejného prostranství zajišťující prostupnost území a dále na pozemcích ve vlastnictví města Brna při ulici Charbulova vymezena plocha komerční vybavenosti V/a2 na úkor ploch zeleně a bydlení, a to pro sociální účely. Sportovní využití je v plochách smíšených obytných přípustné. Pro účely sportu byla nově vymezena stabilizovaná plocha sportu při ulici Kneslova. Námitce se v této části nevyhovuje.

Věcná podstata způsobů vypořádání předmětného podání se mění, a to i ve vazbě na skutečnost, že návrh nového územního plánu města Brna prošel přepracováním s ohledem na Pokyny ZMB z roku 2022 a byl uveden do jednotného standardu ÚPD dle stavebního zákona a jeho prováděcích předpisů, tj. výše uvedené texty je nutno chápat ve smyslu těchto úprav.

Vyhodnocení se mění takto:

Podatel navrhuje v rozvojové lokalitě C-6 vymezení plochu sportu S. Lokalita stavebně propojuje oddělené zástavby v městské části Brno-Černovice, přičemž návrhem je sledováno jejich scelení vhodnou zástavbou. Na základě požadavku samosprávy (MČ) byla předmětná lokalita přeřešena tak, že severní plocha C/k3 byla nahrazena plochou OV.A3 (kód po standardizaci), která má sloužit požární stanici, přičemž tato plocha byla částečně rozšířena na úkor plochy veřejných prostranství. Na jihu byla rozšířena plocha zeleně všeobecné namísto plochy V/a2.

Námitka č.5

Výrok:

Námitce se vyhovuje jiným způsobem.

Odůvodnění:

Námitkou je požadováno vymezení veřejných prostranství u rozvojových lokalit C-7 a C-8. Návrh ÚP vymezil základní kostru uspořádání veřejných prostranství a jejich vazbu na stávající strukturu města. Veřejná prostranství jsou zobrazena v grafické části ÚPmB 2.1. Hlavní výkres v měřítku 1:10 000 a jsou rozlišena na plochy stabilizované a plochy změn. V tomto výkrese jsou vzhledem k použitému měřítku zobrazena zejména veřejná prostranství vyššího významu. Veřejná prostranství lze umístit ve všech typech ploch s rozdílným způsobem využití.

Pro danou oblast byla zpracována územní studie (ÚS) Černovice „Na Kaménkách“ (Kuba&Pilař architekti, 02/2019), která území a jeho potřeby prověřila, zpodrobnila a definovala podmínky, za kterých je možné území pro jednotlivé funkce využít. Mimo jiné se ÚS zabývala i situováním a vzájemnou vazbou veřejných prostranství. Tato ÚS je platným územně plánovacím podkladem a slouží pro rozhodování v území.

Věcná podstata způsobů vypořádání předmětného podání zůstává nadále relevantní, přestože návrh nového územního plánu města Brna prošel přepracováním s ohledem na Pokyny ZMB z roku 2022 a byl uveden do jednotného standardu ÚPD dle stavebního zákona a jeho prováděcích předpisů. Výše uvedené texty je tedy nutno chápat také ve smyslu těchto úprav.

Námítka č.6

Výrok:

Námítce se nevyhovuje.

Odůvodnění:

V rámci námítky je požadována úprava intenzity území na základě studie dopravní obslužnosti. Z pohledu předpokládaného navýšení zátěže z rozvojových území byl cílový stav posouzen komplexně v rámci modelování dopravy na navržené komunikační síti města Brna dle Návrhu územního plánu, které zohlednilo předpokládané zátěže dle navrhovaného využití území se zohledněním vývoje dělby přepravní práce jednotlivých módů dopravy dle strategických dokumentů města (např. Plán mobility města Brna). V rámci celkového posouzení se neprojevovalo navýšení dopravy, které by nebylo možné navrženým systémem komunikační sítě převést. Byla tedy potvrzena funkčnost systému dle navržené koncepce dopravy v územním plánu.

Návrh dopravní infrastruktury odpovídá navrženému zatížení a nutným podmiňujícím investicím do veřejné infrastruktury.

Z tohoto důvodu nelze námítku zohlednit.

Věcná podstata způsobů vypořádání předmětného podání zůstává nadále relevantní, přestože návrh nového územního plánu města Brna prošel přepracováním s ohledem na Pokyny ZMB z roku 2022 a byl uveden do jednotného standardu ÚPD dle stavebního zákona a jeho prováděcích předpisů. Výše uvedené texty je tedy nutno chápat také ve smyslu těchto úprav.

Námítka č.7

Výrok:

Námítce se nevyhovuje.

Odůvodnění:

Podatel požaduje v případě, že nebude pro předmětné území (rozvojové lokality C-7; C-8) vytvořena studie dopravní obslužnosti, snížit intenzitu využití území na B/r2 nebo B/v2.

Studie dopravní obslužnosti se pro předmětné území zpracovávat nebude (viz námítka č. 6), ale vzhledem k tomu že se v rámci celkového posouzení neprojevovalo navýšení dopravy, které by nebylo možné navrženým systémem komunikační sítě převést a návrh dopravní infrastruktury odpovídá navrženému zatížení a nutným podmiňujícím investicím do veřejné infrastruktury, nedojde ani k požadovanému snížení intenzity zástavby.

Věcná podstata způsobů vypořádání předmětného podání zůstává nadále relevantní, přestože návrh nového územního plánu města Brna prošel přepracováním s ohledem na Pokyny ZMB z roku 2022 a byl uveden do jednotného standardu ÚPD dle stavebního zákona a jeho prováděcích předpisů. Výše uvedené texty je tedy nutno chápat také ve smyslu těchto úprav.

Námítka č.8

Výrok:

Námítce se vyhovuje.

Odůvodnění:

Požadujete podmínit výstavbu v rozvojových lokalitách C7 a C8 30% ozeleněním na povrchu. V rámci těchto rozvojových lokalit jsou vymezeny plochy smíšené - C a plochy bydlení – B. V návrhu nového územního plánu je v podmínkách využití území (kap.6.3.3. textové části) stanoveno povinné minimální plošné procentuální zastoupení zeleně v rozsahu 30% pro disponibilní pozemky stavebního záměru. Další požadavky na sídelní zeleň jsou obsaženy v kartách těchto dvou rozvojových lokalit: „zajistit rozsah a podobu sídelní zeleně dle ÚS Černovice Na Kamenkách (Kuba&Pilař architekti, 2019)“, viz příloha 1 závazné textové části.

Věcná podstata způsobů vypořádání předmětného podání zůstává nadále relevantní, přestože návrh nového územního plánu města Brna prošel přepracováním s ohledem na Pokyny ZMB

z roku 2022 a byl uveden do jednotného standardu ÚPD dle stavebního zákona a jeho prováděcích předpisů. Výše uvedené texty je tedy nutno chápat také ve smyslu těchto úprav.

Námítka č.9

Výrok:

Námítce se nevyhovuje.

Odůvodnění:

V rámci námítky je požadováno zamezení průjezdu tranzitu přes ulici Charbulovu.

Požadavek se týká úpravy organizace dopravy, která není předmětem řešení územního plánu. Ulice Charbulova je součástí komunikačního systému města a její funkce sběrné komunikace zůstává nezměněna.

Z tohoto důvodu nelze námítce vyhovět.

Věcná podstata způsobů vypořádání předmětného podání zůstává nadále relevantní, přestože návrh nového územního plánu města Brna prošel přepracováním s ohledem na Pokyny ZMB z roku 2022 a byl uveden do jednotného standardu ÚPD dle stavebního zákona a jeho prováděcích předpisů. Výše uvedené texty je tedy nutno chápat také ve smyslu těchto úprav.

Námítka č.10

Výrok:

Námítce se nevyhovuje.

Odůvodnění:

Objekt staré školy na adrese Charbulova 137 na pozemcích parc. č. 2153 a 2154 k. ú. Černovice bude moci nadále sloužit školskému účelu, tj. pro potřebu veřejné vybavenosti, i když bude součástí plochy bydlení. Využití plochy bydlení pro veřejnou vybavenost je dle regulativů přípustné. Plocha pozemků školského zařízení o rozloze 0,31 ha je pod stanovenou minimální výměrou 0,5 ha pro vymezení ploch s rozdílným způsobem využití dle kap. 5.7.1. v textové části Odůvodnění. Vymezením samostatné plochy vybavenosti by došlo k oddělení další podměrečné plochy bydlení o cca 0,32 severně. Není účelné vymežovat samostatné podměrečné plochy, pokud lze využití zahrnout do 1 funkční plochy.

Vzhledem však k potřebě zachovat toto školské zařízení pro tyto účely i do budoucna, je dán i přes výše uvedené skutečnosti pokyn pozemky par.č. 2153, 2154 spolu s pozemkem p.č. 2164, vše k.ú. Černovice jako samostatnou návrhovou plochu veřejné vybavenosti V/a2.

Věcná podstata způsobů vypořádání předmětného podání se mění, a to i ve vazbě na skutečnost, že návrh nového územního plánu města Brna prošel přepracováním s ohledem na Pokyny ZMB z roku 2022 a byl uveden do jednotného standardu ÚPD dle stavebního zákona a jeho prováděcích předpisů, tj. výše uvedené texty je nutno chápat ve smyslu těchto úprav.

Vyhodnocení se mění takto:

V daném území došlo na základě Pokynu č.4 Zastupitelstva města Brna ze dne 21.06.2022 k úpravě Návrhu nového ÚPmB 2024 a to tak, že je na parc.č. 2164, k.ú. Černovice sledováno využití pro bydlení, které bylo předmětem bezúplatného převodu tohoto pozemku z majetku České republiky do majetku města Brna a kterým je město Brno smluvně i legislativně vázáno. Z tohoto důvodu objekty na parc.č. 2153 a 2154, k.ú. Černovice (bez parc.č. 2164, k.ú. Černovice) nelze vymežit jako samostatnou plochu pro občanské vybavení veřejné z důvodu její podměrečnosti. Objekt staré školy na adrese Charbulova 137 bude i nadále sloužit ke stávajícímu účelu jako integrovaný jev (viz kap. 6.2 textová část NÚP). MŠ bude řešena na stávající ploše pro školství Kneslova; z tohoto důvodu není možné námítce vyhovět.

Námítka č.11

Výrok:

Námítce se nevyhovuje.

Odůvodnění:

V rámci námítky je požadováno vymezit koridor pro kolejovou dopravu (MHD) ulicí Olomouckou k nádraží Brno-Slatina.

Požadované řešení nebylo prověřeno a předmětem projednání.

Pokud na základě podrobnějšího prověření vyplyne požadavek na zapracování do územního plánu, je možno toto řešit následnou změnou územního plánu.

V současné době nelze námítku zohlednit.

Věcná podstata způsobů vypořádání předmětného podání zůstává nadále relevantní, přestože návrh nového územního plánu města Brna prošel přepracováním s ohledem na Pokyny ZMB z roku 2022 a byl uveden do jednotného standardu ÚPD dle stavebního zákona a jeho prováděcích předpisů. Výše uvedené texty je tedy nutno chápat také ve smyslu těchto úprav.

Námítka č.12

Výrok:

Námítce se nevyhovuje.

Odůvodnění:

V rámci námítky je požadováno prodloužení trasy diametru TR/71 až do prostoru Psychiatrické nemocnice.

Požadované řešení nebylo prověřeno a předmětem projednání.

Pokud na základě podrobnějšího prověření vyplyne požadavek na zapracování do územního plánu, je možno toto řešit následnou změnou územního plánu.

V současné době nelze námítku zohlednit.

Věcná podstata způsobů vypořádání předmětného podání zůstává nadále relevantní, přestože návrh nového územního plánu města Brna prošel přepracováním s ohledem na Pokyny ZMB z roku 2022 a byl uveden do jednotného standardu ÚPD dle stavebního zákona a jeho prováděcích předpisů. Výše uvedené texty je tedy nutno chápat také ve smyslu těchto úprav.

Námítka č.13

Výrok:

Námítce se nevyhovuje.

Odůvodnění:

V rámci námítky je požadováno podmínění výstavby v rozvojových lokalitách C-7 a C-8 prodloužením trasy diametru TR/71 a propojením kolejové dopravy do Slatiny.

Předpokládaná intenzita zástavby byla posouzena a jí navržena obsluha MHD odpovídající úrovni. Navržené záměry nejsou prověřeny, nejsou předmětem návrhu a z tohoto důvodu nelze stanovit podmínky do příslušných karet lokalit.

Věcná podstata způsobů vypořádání předmětného podání zůstává nadále relevantní, přestože návrh nového územního plánu města Brna prošel přepracováním s ohledem na Pokyny ZMB z roku 2022 a byl uveden do jednotného standardu ÚPD dle stavebního zákona a jeho prováděcích předpisů. Výše uvedené texty je tedy nutno chápat také ve smyslu těchto úprav.

Námítka č.14

Výrok:

Námítce se nevyhovuje.

Odůvodnění:

V rámci námítky je požadováno určit etapizaci pro rozvojové lokality C-7 a C-8, etapizace má být vázána i na neproověřené dopravní záměry, které nejsou předmětem projednání.

ÚP v zákonném rozsahu etapizaci popisuje v Odůvodnění v rozsahu pořadí změn v území, tj. výčtem nejvhodnějších rozvojových lokalit navrhuje efektivní rozvoj města. Lokality C-7 a C-8 nebyly vyhodnoceny mezi 10 nejefektivnějšími lokalitami k prioritnímu rozvoji. V kartách lokalit

jsou popsány podmínky pro rozvoj území, samotná etapizace vyplývá z logiky realizace záměru, tj. nejdříve výstavba městské infrastruktury, poté výstavba objektů, není úkolem ÚP toto podrobně popisovat.

Požadavek podmíněného vedení staveništní dopravy "Tunýlkem" se týká úpravy organizace dopravy, která není předmětem řešení územního plánu.

Věcná podstata způsobů vypořádání předmětného podání zůstává nadále relevantní, přestože návrh nového územního plánu města Brna prošel přepracováním s ohledem na Pokyny ZMB z roku 2022 a byl uveden do jednotného standardu ÚPD dle stavebního zákona a jeho prováděcích předpisů. Výše uvedené texty je tedy nutno chápat také ve smyslu těchto úprav.

7747
MAGISTRÁT MĚSTA BRNA
Odbor územního plánování a rozvoje
Kounicova 949, 601 67 Brno

Jméno: *LENKA*

příjmení: *KARPÍŠKOVÁ*

Adresa: *TALICHOVA 38, BRNO 62300*

Statutární město Brno

Doručeno: 30.06.2020

MMB/0270353/2020

listy: přílohy: 5
druh: li/sv:



mmb1e57739443f

Identifikace vlastněné nemovitosti:

parc. č. *1345, 1344* k.ú. Kohoutovice zapsané u Katastrálního úřadu pro Jihomoravský kraj, Katastrální pracoviště Brno-město

NÁMITKA K NÁVRHU NOVÉHO ÚZEMNÍHO PLÁNU MĚSTA BRNA

podle ustanovení § 52 odst. 2 a 3 zákona č. 183/2006 Sb., o územním plánování a stavebním řádu (stavební zákon), ve znění pozdějších předpisů

Základní vymezení obsahu námítky

1. Námitka k Novému ÚPmB se týká návrhu řešení obsaženého v **textové i grafické části**

2. Námitka se týká území nacházejícího se:

- v městské části **Kohoutovice**

- katastrálním územím **Kohoutovice 610313**

- Novým ÚPmB označované jako: **Ke-2 Stavební dvůr**, která je ohraničena ulicemi Libušina třída, Žebětínská, Ulička, Myslivečkova a Bašného o celkové rozloze 6,8 ha.

Kontext podávané námítky

V roce 2014 byla připravována Aktualizace ÚPmB, která shora vymezené území „stavebního dvora“ řešila. Řešení předpokládané Aktualizací bohužel řádně nedostatečně vypořádalo dopravní obslužnost předmětného území. Hrozilo, že noví obyvatelé (vlastníci a nájemci domů a bytů ve stavebním dvoře) by dopravně využívali ulici Talichovu/Bašného. Něco takového by bylo zcela nevhodné z důvodů nedostatečné kapacity ulice původně koncipované pouze pro dopravní obslužnost domů v ulici Talichova. K takovém řešení dopravní obslužnosti podalo více než 40 vlastníků nemovitostí na ulici Talichova námítku. Proti této změně obdržel tehdejší OUPR vůbec nejvíce námitek ze strany občanů městské části Brno – Kohoutovice. S námítkami se nijak nevypořádal, ani je nezmínil v textové části Aktualizace ÚPmB.

Jsme vděční, že námitky vlastníků nemovitosti byly částečně vyslyšeny v Novém ÚPmB. Nový ÚPmB již dopravní obslužnost řeší předpokládanou samostatnou obslužnou komunikací vedoucí přímo z ulice Libušina třída vymezené jako plocha veřejných prostranství.

Bohužel, návrh však opět počítá s extenzivním využíváním ulice Talichova a Bašného k dopravní obsluze území „stavebního dvora“, a to zcela novým požadavkem na propojení ulic Bašného -Myslivečkova- Žebětínská. Takové řešení nemůže přispět k vyváženému vztahu podmínek pro příznivé životní prostředí vlastníků nemovitostí žijících v bezprostředním okolí předmětné lokality (viz § 10 stavebního zákona).

Tuto námitku proto chápejte jako kontinuální starost vlastníků nemovitostí na ulici Talichova a Bašného, aby kvalita jejich životního prostoru a hodnota nemovitostí zůstala zachována.

Věcný obsah námítky

Jako vlastník dotčené nemovitosti ve smyslu ustanovení § 52 odst. 2 zák. č. 183/2006 Sb., stavebního zákona tímto podávám tuto námitku:

1. Nesouhlasím s navrhovanou změnou Nového ÚPmB oproti stávajícímu územnímu plánu, která nově stanovuje, že v Ke-2 Stavební dvůr je nutné zajistit propojení ulic Bašného -Myslivečkova- Žebětínská.
2. Žádám, aby územní plán byl upraven tak, aby nebylo možné dopravně propojit ulice Bašného a Talichova s Ke-2 Stavební dvůr skrze propojení ulic Bašného -Myslivečkova- Žebětínská, a to ani jiným způsobem.
3. Požadujeme změnit plochu Ke-2 Stavební dvůr na plochu smíšenou obytnou – C/v3

Odůvodnění

Dovoluji si upozornit pořizovatele, že s námitkou se musí vypořádat v celém jejím rozsahu, a to včetně odůvodnění námítky, neboť tato je její nedílnou součástí. Hlavní body své námítky detailněji odůvodňuji takto:

1. Neexistence studie dopravního zatížení

Pro Nový ÚPmB neexistuje studie dopravního zatížení, která by odpověděla na otázku, jakému dopravnímu zatížení by byla ulice Talichova a Bašného vystavena v případě, že by došlo k propojení ulic Bašného - Myslivečkova- Žebětínská.

2. Nevhodnost využití ulice Talichova a Bašného k dopravnímu napojení

Ulice Talichova je komunikace místního významu, která je takto dimenzována i koncipována. Je součástí zóny s dopravním omezením 30 km/hod. Velká část vlastníků nemovitostí na této ulici vlastní více než jeden automobil. S ohledem na řadovou zástavbu ze 70 let minulého století, není možné rozšiřovat počet parkovacích míst na soukromých pozemcích vlastníků nemovitostí. Proto tito využívají vozovky k parkování svých vozů. Díky tomu je propustnost komunikace na Talichově ulici dále snižována. Požadavek na propojení ulic Bašného -Myslivečkova- Žebětínská je zcela nevhodná a nerespektující již tak neudržitelný stav stabilizovaném území města. I bez dopravní studie lze dovodit, že doprava z rozvojové oblasti směř směrem na dálnici D1, Nový Lískovec, Bohunice atd. bude využívat komunikaci na Talichově ulici stejně

na jakou je na ní vedená komunikace koncipována. Další přírůstek dopravního zatížení z Ke-2 Stavební dvůr by vedlo ke zvýšení hlukového a prachového zatížení spolu se zvýšením bezpečnostního rizika pro obyvatele žijící na této ulici.

S ohledem na výše uvedená rizika proto požadujeme tak jak bylo deklarováno výše, aby nedošlo k propojení ulic Bašného -Myslivečkova- Žebětínská. To by vedlo ke zvýšení dopravní zátěže ulic Bašného a Talichova, které k něčemu takovému nejsou a nebyly koncipovány. Současně považujeme za vhodné, aby ulice Bašného -Myslivečkova- Žebětínská byly propojeny s rozvojovým územím pouze pěší trasou.

3. Právní souvislosti navrhovaného dopravního řešení

Dle § 20 odst. 4 vyhl. č. 501/2006 Sb. se stavební pozemek [§ 2 odst. 1 písm. b) stavebního zákona] vymezuje tak, aby svými vlastnostmi, zejména velikostí, polohou, plošným a prostorovým uspořádáním základovými poměry, umožňoval umístění, realizaci a užívání stavby pro navrhovaný účel a aby byl dopravně napojen na kapacitně vyhovující veřejně přístupnou pozemní komunikaci.

Podmínky v území jsou takové, že v praxi je jedinou kapacitně vyhovující veřejně přístupnou komunikací Libušina třída. Ostatní pozemní komunikace nejsou dostatečné pro zajištění dopravních potřeb existující zástavby. Nejsou zajištěna řádná parkovací stání a pro obousměrný provoz nejsou podmínky.

Požadavek na propojení ulic Bašného, Myslivečkova a Žebětínská s sebou přinese nárůst dopravy, který současných podmínek a s ohledem na stísněnost území, nepřináší žádnou přidanou hodnotu.

4. Změna plochy bydlení na plochu smíšenou obytnou – C/v3

Jak je již ze shora uvedeného patrné, území kolem Ke-2 Stavební dvůr je již dnes dopravně exponováno způsobem, který nekoresponduje s tím, jak byly komunikace koncipovány a postaveny. To je zásadním důvodem proto, aby se na území Ke-2 Stavební dvůr nahlíželo v těchto souvislostech a neumožnilo se jeho maximální stavební využití. Neadekvátní objem nové obytné zástavby by nepřiměřeně zhoršil kvalitu bydlení a vlastnická práva obyvatelům a vlastníkům domů, kteří v přilehlé lokalitě bydlí, a to zejména v ulicích Bašného a Talichova.

5. Legitimita k podání námítky

Jako vlastník pozemku a stavby na ulici Talichova/Bašného jsem oprávněn podat námítky k Novému Úplnému záměru ve smyslu ustanovení § 52 odst. 2 zák. č. 183/2006 Sb., stavebního zákona, neboť propojení ulic Bašného -Myslivečkova a Žebětínská v rámci řešení Ke-2 Stavební dvůr by zvyšovalo dopravní zatížení na komunikaci v ulici Talichova/Bašného, v jejíž bezprostřední blízkosti vlastním výše identifikované nemovitosti. Z podstaty zvýšené dopravní zátěže vyplývá, že mé nemovitosti budou vystaveny vyšší hlukové a prachové zátěži, jakož i vibracím, které mohou mít vliv na statiku mé stavby. S ohledem na judikaturu Nejvyššího správního soudu a to konkrétně rozsudku ze dne 24.10.2007, čj. 2 Ao 2/2007 – 73 a navazující rozhodovací praxe tohoto soudu dovozují, že z tohoto titulu mi jako vlastníku nemovitostí svědčí právo podat tuto námítku.

V Brně dne.....30. 6. 2020.....

podpis vlastníka nemovitosti

MMB/0270353/2020

Námítka č.1

Výrok:

Námítce se nevyhovuje.

Odůvodnění:

V rámci podání je vysloven nesouhlas s propojením rozvojové lokality Ke-2 do ulice Bašného, a Myslivečkova.

V současném územním plánu jsou vyznačeny koridory veřejných prostranství, které předpokládají propojení území.

Podrobnější řešení území bude řešeno v rámci územní studie.

Věcná podstata způsobů vypořádání předmětného podání zůstává nadále relevantní, přestože návrh nového územního plánu města Brna prošel přepracováním s ohledem na Pokyny ZMB z roku 2022 a byl uveden do jednotného standardu ÚPD dle stavebního zákona a jeho prováděcích předpisů. Výše uvedené texty je tedy nutno chápat také ve smyslu těchto úprav.

Námítka č.2

Výrok:

Námítce se nevyhovuje.

Odůvodnění:

V rámci podání je vysloven požadavek na úpravu návrhu způsobem, aby nebylo možné dopravně propojit ulice Bašného a Talichova v rozvojové lokalitě Ke-2.

Požadavek je proti podstatě územního plánování zajištění prostupnosti území. Lokalita Ke-2 je připojena na ulici Žebětínskou.

Pokud se jedná o prostupnost území, tak je obecně žádoucí rozvojovou lokalitu propojit se stávající strukturou.

To, jakým způsobem bude řešena doprava v území je záležitostí úpravy organizace dopravy, která je nad podrobnost územního plánu a není předmětem jeho řešení.

Z výše uvedených důvodů nelze námítce vyhovět.

Věcná podstata způsobů vypořádání předmětného podání zůstává nadále relevantní, přestože návrh nového územního plánu města Brna prošel přepracováním s ohledem na Pokyny ZMB z roku 2022 a byl uveden do jednotného standardu ÚPD dle stavebního zákona a jeho prováděcích předpisů. Výše uvedené texty je tedy nutno chápat také ve smyslu těchto úprav.

Námítka č.3

Výrok:

Námítce se vyhovuje.

Odůvodnění:

Požadavku na změnu funkčního využití v lokalitě Ke-2 z plochy bydlení B/v3 na plochu smíšenou obytnou C/v3 lze vyhovět.

Do platného ÚPmB byla promítnuta změna č.B3/11-I/Z, vydaná OOP č. 6/2020 účinná od 09/2020, na základě které se vymezila do platného ÚPmB povinnost pořídít ÚS-1 Kohoutovice, Žebětínská - Bašného, jako podmínka pro rozhodování v území.

Práce na pořízení ÚS byly zahájeny a je žádoucí výslednou ÚS pro rozvoj lokality stavebního dvora mít využitelnou pro rozhodování i po vydání nového ÚP. ÚS musí být zpracována v souladu s dnes platným ÚPmB, vymezenými funkčními plochami. Dnes jsou v oblasti stavebního dvora vymezeny plochy bydlení, smíšené, veřejné vybavenosti a zeleně spolu s plochami komunikací a veřejných prostranství. Proto by využití území dle funkčních ploch mělo být souladně převzato i do nového ÚP, čemuž nejlépe odpovídá plocha smíšená obytná, která je určena jak pro bydlení, tak pro občanskou vybavenost. Proto je i v zájmu pořizovatele v oblasti stavebního dvora - lokalitě Ke-2 vymezit místo ploch B/v3 plochu smíšenou obytnou C/v3 a vyhovět tím námítce. (Plochy V stabilizovaná a V návrhová nebudou úpravou dotčeny.)

K lokalitě Ke-2 doplňujeme:

Zpracovatel se na základě pokynu pořizovatele rozvojovou lokalitou Ke-2 znovu zabýval, a –z pozice odborného garanta správnosti řešení– doplnil do I. upraveného návrhu ÚP povinnost pořízení ÚS-34 Kohoutovice, Žebětínská-Bašného. Požadavky na řešení ÚS doplnil do textové části ÚP, kap. 12.

Věcná podstata způsobů vypořádání předmětného podání zůstává nadále relevantní, přestože návrh nového územního plánu města Brna prošel přepracováním s ohledem na Pokyny ZMB z roku 2022 a byl uveden do jednotného standardu ÚPD dle stavebního zákona a jeho prováděcích předpisů. Výše uvedené texty je tedy nutno chápat také ve smyslu těchto úprav. Výše uváděný text ke stavu platného ÚPmB doplňujeme o informaci, že podmínka na pořízení ÚS1 vymezená v platném ÚPmB pozbyla ke dni 23.9.2023 účinnosti.

3445

PODÁNÍ K NÁVRHU

Návrh Územního plánu města Brna

Došlo dne: 25.06.2020

Č.j. MMB: 0270354

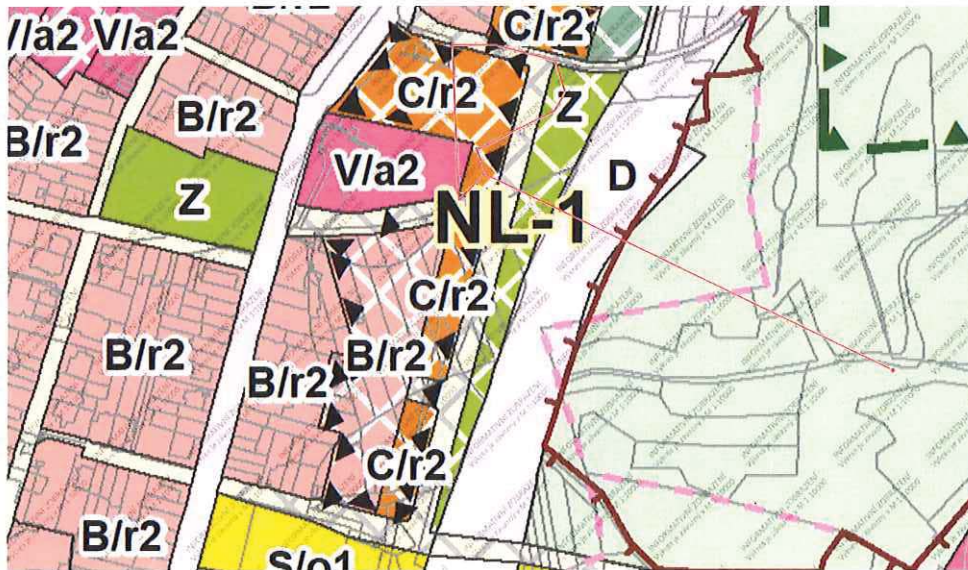
PH:

Podatel				
Typ subjektu:	Fyzická osoba			
Příjmení, jméno:	Sokol Tomáš	Datum narození:	03.02.1967	
Adresa / sídlo:	Březová 49a, 637 00 Brno			
Kontakt:	Email:	t.sokol@fascinum.eu	Telefon:	774 777 080
Vlastnický vztah podatele:	vlastník			

Námítka	číslo:	1
---------	--------	---

Jako vlastník pozemku parcelní číslo 522, Katastrální území Nový Lískovec 610283 podávám tímto námítku proti plánovanému vedení komunikace přes můj pozemek, čímž by došlo k jeho rozdělení na dvě části. Toto řešení by znehodnotilo můj pozemek a bránilo v jeho užívání.

Námítka číslo 1 (zákres)



Statutární město Brno

Doručeno: 25.06.2020

MMB/0270354/2020

lísty:1 přílohy:
druh: 11/sv:



mmb1es77394440

v Brně dne 25.6.2020

Podpis

Vyplněný formulář zašlete na níže uvedenou adresu:

Magistrát města Brna, Odbor územního plánování a rozvoje, Kounicova 67, 601 67 Brno

Informace o pozemku

Parcelní číslo:	522
Obec:	Brno [582786]
Katastrální území:	Nový Lískovec [610283]
Číslo LV:	3209
Výměra [m ²]:	3293
Typ parcely:	Parcela katastru nemovitostí
Mapový list:	KMD
Určení výměry:	Ze souřadnic v S-JTSK
Druh pozemku:	zahrada



Koupit el. listinu

- [Výpis z KN \(LV\)](#)
Cena [50,- Kč/A4](#)
- [Částečný výpis z KN \(LV\)](#)
Cena [50,- Kč/A4](#)
- [Informace o pozemku](#)
Cena [50 Kč/A4](#)
- [Kopie katastrální mapy](#)
Cena [50 Kč/A4](#)

Sousední parcely

Vlastníci, jiní oprávnění

Vlastnické právo	Podíl
Sokol Tomáš, Březová 758/49a, Jundrov, 63700 Brno	

Způsob ochrany nemovitosti

Název
ochr.pásma nem.kult.pam.,pam.zóny,rezervace,nem.nár.kult.pam zemědělský půdní fond

Seznam BPEJ

BPEJ	Výměra
22011	29
23756	3264

Omezení vlastnického práva

Nejsou evidována žádná omezení.

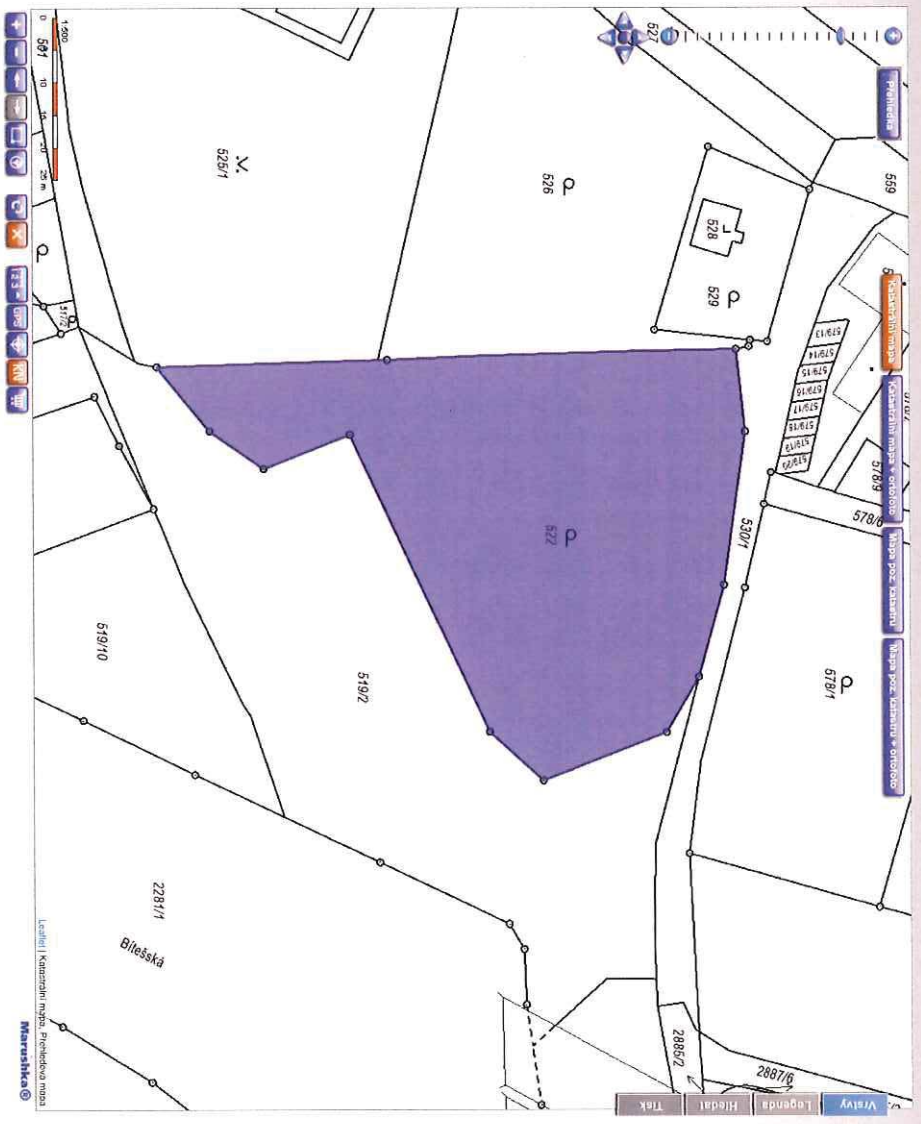
Jiné zápisy

Nejsou evidovány žádné jiné zápisy.

Řízení, v rámci kterých byl k nemovitosti zapsán cenový údaj

Nemovitost je v územním obvodu, kde státní správu katastru nemovitostí ČR vykonává [Katastrální úřad pro Jihomoravský kraj, Katastrální pracoviště Brno-město](#)

Zobrazené údaje mají informativní charakter. Platnost k 22.06.2020 21:00:01.



Obraz katastrální mapy z webu katastrální mapy ČR, aktualizovaný k 31.12.2024. Pro další informace klikněte na odkaz **Mapa katastrální mapy**.
 Podrobnější informace o katastrální mapě a o způsobu jejího využití naleznete na stránce **Mapa katastrální mapy**.
 Všechny údaje jsou poskytnuty s výhradou odpovědnosti katastrálního úřadu.

MMB/0270354/2020

Námitka

Výrok:

Námitce se vyhovuje.

Odůvodnění:

Námitka nesouhlasí s vedením návrhové plochy veřejných prostranství přes pozemek p.č. 522 k.ú. Nový Lískovec.

Územní plán vymezuje nová veřejná prostranství v místech žádoucích prostupů územím. Veřejné prostranství rovněž slouží k definování urbanistických struktur, k vymezení významných pěších tras a napojení území. V dotčeném území se vymezuje plocha veřejného prostranství, která vytváří podmínky pro žádoucí prostupnost územím a pro dopravní propojení, které logicky navazuje na stávající zpevněné komunikace – ulici Obecní a cyklostezku Bobrava. Z hlediska koncepce uspořádání dopravy slouží tato plocha pro možnost napojení rozvojové lokality NL-1 Nad Bítešskou na komunikační síť.

Námitce lze vyhovět, vymezení veřejného prostranství bude přesunuto východním směrem tak, aby dotčený pozemek zůstal celistvý a byl většinou součástí návrhové plochy smíšené obytné C/r2.

Věcná podstata způsobů vypořádání předmětného podání zůstává nadále relevantní, přestože návrh nového územního plánu města Brna prošel přepracováním s ohledem na Pokyny ZMB z roku 2022 a byl uveden do jednotného standardu ÚPD dle stavebního zákona a jeho prováděcích předpisů. Výše uvedené texty je tedy nutno chápat také ve smyslu těchto úprav.

Statutární město Brno
Magistrát města Brna

MMB/0270355/2020

listy: 1 přílohy:
druh:



mmb1es77394441 Doručeno: 30.06.2020

MAGISTRÁT MĚSTA BRNA
Odbor územního plánování a rozvoje

Došlo: - 1 -07- 2020

Č.j. MMB: 0240355
Příl.:

MAGISTRÁT MĚSTA BRNA

podatelna

30 -06- 2020

Došlo dne

Č.j. MMB:

Příl.:

PODÁNÍ K NÁVRHU

Návrh Územního plánu města Brna

3966

Podatel				
Typ subjektu:	Fyzická osoba			
Příjmení, jméno:	Dynková Hana	Datum narození:	16.04.1970	
Adresa / sídlo:	Ferrerova, 400/17, 61800 Brno			
Kontakt:	Email:	h.dynkova@email.cz	Telefon:	728495678

Přípomínka	číslo:	1
------------	--------	---

W/a2 Zachovejte zelenou plochu při ulici Charbulova - jedná se o cca polovinu plochy W/a2 v západní části.
Odůvodnění - záměrně nepíšu Plochu zeleně, protože jsem nedohledávala, co je v nyní v ÚP - to není důležité. Nyní tam jsou již vzrostlé stromy, které mají vysokou hodnotu - nikomu nestíní, nenarušují silnici a sítě, a mohou tedy naplno plnit svoji funkci produkce kyslíku - velké množství, a ochlazování prostoru, a též esteticky člověka, když jde kolem, povzbudí. Tento prostor je rozměrově tak malý, že nemůže mít jako výrobní areál pro město žádnou velkou hodnotu. Hodnota stromů a přístupné zeleně je pro město nepochybně vyšší. Navíc výrobní areál, který je nyní bez nájemce a bez využití, je 50 m - jen na druhé straně ulice. Žádám tedy o zachování tohoto malého zeleného místa. Má pro mě a pro občany Černovic velkou hodnotu.

Přípomínka číslo 1 (zákres)



V <i>Bune</i> dne 30.6.2020	Podpis <i>[Signature]</i>
Vyplněný formulář zašlete na níže uvedenou adresu: Magistrát města Brna, Odbor územního plánování a rozvoje, Kounicova 67, 601 67 Brno	

MMB/0270355/2020

Námitka

Výrok:

Námitce se nevyhovuje.

Odůvodnění:

Podatel navrhuje zachování zeleně při ulici Charbulova v lokalitě, ve které je vymezena plocha komerční vybavenosti. Dle zákresu se jedná zejména o pozemek parc. č. 179, k. ú. Černovice. Předně je nutné uvést, že se dle stávajícího ÚPmB jedná o pozemek určený k zastavění; je zde vymezena plocha smíšená obchodu a služeb. Návrh ÚPmB tak představuje kontinuitu v územním plánování. Z tohoto důvodu je nevhodné v lokalitě vymezit plochu nestavební. Zeleň je návrhem dostatečně kompenzována prostřednictvím návrhové plochy městské zeleně na opačné straně ulice Charbulova na místě stávajícího drážního tělesa. Plocha komerční vybavenosti taktéž zahrnuje jakožto integrovaný jev přístupovou komunikaci důležitou pro zpřístupnění plochy z ulice Charbulova. Vymezení městské zeleně není z uvedených důvodů vhodné. Námitce se z uvedeného nevyhovuje. Pro úplnost lze taktéž uvést, že lokalita, ve které podatel navrhuje vymezení plochy městské zeleně má rozlohu cca 1 000 m², a tedy neodpovídá svojí rozlohou výměře plochy, které se dle § 3 odst. 1 vyhlášky 501/2006 Sb. zpravidla vyměřuje (tj. 2 000 m²). Taktéž dle metodiky návrhu územního plánu (viz textová část odůvodnění) jsou vymezovány plochy zpravidla větší 5 000 m², a to z důvodu seznatelnosti při zvoleném měřítku, ve kterém se územní plán vydává.

Věcná podstata způsobů vypořádání předmětného podání zůstává nadále relevantní, přestože návrh nového územního plánu města Brna prošel přepracováním s ohledem na Pokyny ZMB z roku 2022 a byl uveden do jednotného standardu ÚPD dle stavebního zákona a jeho prováděcích předpisů. Výše uvedené texty je tedy nutno chápat také ve smyslu těchto úprav.

8193
N JS

Statutární město Brno
Doručeno: 30.06.2020
MMB/0270357/2020
listy: přílohy: 5
druh: lí/sv:



mmb1es77394442

Odbor územního plánování a rozvoje Magistrátu města Brna
Kounicova 67
601 67 Brno

28. června 2020

Věc: Námítky proti návrhu nového ÚPmB

Území dotčené námitkami je celé území statutárního Brna.

V souladu s ust. § 52 odst. 2 stavebního zákona podávám následující námítky, které napadají zejména celou vymezenou územní rezervu pro D43:

- 1) Plocha územní rezervy je v řadě míst **neodůvodněně** široká.
- 2) To, že územní rezerva je vymezena na základě stanoviska Ministerstva dopravy, je nesprávné, neboť toto stanovisko samo **postrádá přesvědčivé odůvodnění**.
- 3) Vymezení územní rezervy je **v rozporu s nadřazenou územně plánovací dokumentací, Zásadami územního rozvoje (ZÚR) JMK**. Návazný ÚP podle stavebního zákona smí pouze zpřesňovat plochu územní rezervy ze ZÚR JMK, tj. **pouze uvnitř územní rezervy dle ZÚR JMK**. Územní rezerva pro D43 je na řadě míst vymezena **mimo** plochu územní rezervy v ZÚR JMK.
- 4) Při vymezování územní rezervy je orgán územního plánování povinen postupovat dle principu **minimalizace zásahu do práv majitelů nemovitostí**. Jak je namítnuto výše, plocha pro územní rezervu je příliš široká, a to neodůvodněně. Princip minimalizace zásahu není tedy dodržen a postup při pořizování změny ÚPmB je tedy jako **neproporcionální**, a tedy v rozporu s právními předpisy.
- 5) Je absurdní, že koridor dálnice D43, a to dokonce ve funkci transevropské komunikace systému TEN-T, by měl být vymezen středem Bystřice, v těsné blízkosti obytné výstavby Kníniček a přes oblast Bosonoh, kde jsou dlouhodobě překračovány zákonné limity. Takováto komunikace je již v obecně rovinně plánována pro vysokou intenzitu dopravy, a to zejména včetně dopravy dálkové, tedy i dopravy těžké nákladní (kamionové). Zavláčením takovéto dopravy o typické intenzitě dopravy v úrovni desítek tisíc vozidel denně do obydleného území, které je dosud oblastí čistého bydlení, by s vysokou pravděpodobností došlo k nedodržení zákonných limitů znečištění ovzduší a také z hlediska hlučnosti i tam, kde tyto limity k dnešnímu dni překročeny nejsou.
- 6) Negativní vlivy z transevropského koridoru TEN-T měly být řádně posouzeny již před vymezením územní rezervy. Hlučnost i prašnost nejsou jevy lokalizované pouze v rámci koridoru, ale jedná se o kumulativní působení z úseku dálnice o délce převyšující průtahový úsek přes městskou část. Toto posouzení mělo být provedeno již v ZÚR JMK a nyní v odůvodnění navrhované změny ÚPmB. Pokud totiž vymezení územní rezervy je v prostoru, kde nelze vyloučit vznik nadlimitního zatížení území, pak je územní rezerva pro záměr, který je zjevně nerealizovatelný, a tím dochází k porušení základních ustanovení pro územní plánování dle § 18 a § 19 stavebního zákona.
- 7) Hlučnost i prašnost v místě mé nemovitosti/místa bydlení by měla přispěvky i od těch úseků D43, které by byly vzdáleny, neboť prašnost se šíří do velkých vzdáleností a např. pro stanici Bohunice –

Lány je uváděno, že tato stanice u dálnice D1 je reprezentativní pro vzdálenosti 0,5 – 4 km. Podobně je tomu i pro šíření hlučnosti. Toto je v odůvodnění návrhu změny ÚPmB pomínuto.

- 8) Územní rezerva v oblasti MČ Bystrce a dálnice D43 v trase Troubsko – MČ Brno-Bosonohy – MČ Brno-Bystrc – MČ Brno-Kníničky je z hlediska deklarovaného účelu, tj. transevropské dálnice D43, nerealizovatelná, což je zásadní rozpor s ust. §18 odst. 1 stavebního zákona, který po územním plánování striktně a bez výjimky požaduje, aby vytvářelo předpoklady pro výstavbu, tedy aby byly navrhovány jen takové záměry, které jsou realizovatelné.
- 9) D43 v uvedené trase je nerealizovatelná, neboť již k **dnešnímu dni je dobře známo**, že v oblasti Brno-Bosonohy jsou dlouhodobě **překračovány zákonné limity znečištění ovzduší a hlučnosti**. Protože toto je známo dlouhodobě a protože odůvodnění změny ÚPmB nijak nedokládá, jak je orgán územního plánování schopen se s tímto nadlimitním zatížením území vypořádat, pak se jedná o nerealizovatelnost D43 v uvedené trase, neboť územní rozhodnutí nelze vydat při rozporu se závaznými limity. Tedy i jen vymezení územní rezervy je v rozporu s právními předpisy.
- 10) K překročení limitů by zřejmě došlo i v MČ Brno-Kníničky, kde jsou obytné budovy v těsné blízkosti hranice navrhované územní rezervy. Toto nebylo řádně posouzeno.
- 11) Koridorem transevropské dálniční komunikace D43 by došlo k významným negativním dopadům na rekreační oblast regionálního významu – na oblast Brněnské přehrady. Toto také bylo nedoceněno.
- 12) Územní rezerva pro D43, tak jak je navržena za výše popsané situace je flagrantním porušením ústavního práva jak na právo vlastnické, tak i ústavního práva na příznivé životní prostředí. Územní rezerva omezuje má práva k nemovitostem a stanoví nové povinnosti při nakládání s nemovitostmi. Toto by bylo způsobeno ne až realizací D43, ale již samotným vymezením územní rezervy.
- 13) Schválení územního plánu má přímý dopad na nemovitosti. Již v současnosti vede projednávaný plán ke snížení tržní hodnoty nemovitostí, neboť je naprosto nepochybné, že nemovitosti zatížené existencí územní rezervy v dané lokalitě (a to navíc pro dálnici transevropského významu) nemohou mít stejnou hodnotu a nikdo nevěří, že by zde bylo možno zákonné limity hlučnosti dodržet natož snížit k hygienickému limitu hlučnosti, neb limit SHZ se za limit hlučnosti považovat nemůže viz. bod 16. Navíc by tento nadlimitní stav byl zakonzervován na věky věků.
- 14) Je porušen právní **princip legitimního očekávání**, že obytné zóně klesne i při změnách územního plánu zatížení oblasti Bosonoh klesne pod hygienický limit (hluk a prach), neb limit SHZ nelze považovat za hygienický limit hluku viz. bod 16.
- 15) Je porušen právní princip legitimního očekávání, tj. že v místech, kde platí limit SHZ a jeho odstranění je odkládáno s tím, že odstranění limitu je nákladné, tudíž se o jeho odstranění odloží, dokud limit SHZ bude překročen až o 2 dB s porovnáním s rokem 2001. Nicméně kdy jiny by se mělo dojít k přestavbě a naplnění standardních hlukových limitů, než v době plánování přestavby rozsáhlé sítě dálnic v JMK a Brně, kde se v některých místech slibují nadstandardní protihlukové opatření, tak aby v těchto místech byly záměry schváleny. Tj instalací nadstandardních opatření v části Brna u nové komunikace a zachování SHZ v další části města Brna u nové trasy (vyústění u D1, křížení

s II/602), by se jednalo o diskriminaci obyvatel, což je možno deklarovat jako trestní čin diskriminace občanů, což je dle ústavy zakázáno.

16) Dle zákona 272/2011Sb a návazných metodických pokynů je SHZ definovaná jako hlučnost k rozhodnému datu (1.1.2001), která nesmí překročit limit 70/60dB přes den/noc a po tomto datu může růst max. o 2 dB, tak aby šlo tento limit zachovat. Dle ČOP schválenou KHS Jmk byl stanoven limit hlučnosti u dálnice D1 v roce 2009 na hodnotě 66dB přes noc – hlučnost zde dosahovala až 65,9dB a u silnice II/602 v roce 2010 na hodnotách 74dB přes den a 66dB přes noc, kde hlučnost dosahovala až 75,3/68,2dB. Tj. dle zákonné definice již není možno limit SHZ v daném místě Bosonohách použít. Tj. je zde legitimní očekávání, že územní plán města Brna bude navržen tak, že dojde k odvedení dopravy z Boson, tak aby byl standardní limit naplněn (nepřekročen) pro limit dopravy od všech komunikací dohromady. Nicméně toto legitimní očekávání dodržení standardního hlukového limitu však není v přivedení další komunikace naplněno. To je což je zásadní rozpor s ust. §18 odst. 1 stavebního zákona, který po územním plánování striktně a bez výjimky požaduje, aby vytvářelo předpoklady pro výstavbu, tedy aby byly navrhovány jen takové záměry, které jsou realizovatelné.

Podatel námitek: Ing. Libor Dolák

Adresa: Pražská 29, 642 00 Brno

Vlastněné nemovitosti (dům, byt, zahrada, atd.): na téže adrese

Podpis:



BODY

Dobrý den,

nestihl jsem zaslat poštou své námítky, proto posílám v elektronické podobě na podatelnu, kopii zašlu poštou zítra

--
--

S přáním krásného dne,

LiborDolák

produktový specialista

CPC <https://www.dex.cz/vyrobci_produkty/cpc> | Vaisala

<https://www.dex.cz/vyrobci_produkty/vaisala>

+420 775 757 221 <tel:+420 775 757 221 >

+420 541 423 221 <tel:+420 541 423 221 >

ldolak@dex.cz <mailto:ldolak@dex.cz>

D-EX logo <- v novém kabátě <<https://www.dex.cz>>

D-EX Limited, s.r.o.

Optátova 37 | 637 00 Brno

www.dex.cz <<https://www.dex.cz>>

vCard vizitka

<https://www.dex.cz/vizitka/libor_dolak_d-ex_limited_cz.vcf> | Outlook

vizitka <https://www.dex.cz/vizitka/libor_dolak_d-ex_limited_cz_win.vcf>

| mapa <<https://g.page/dex-instruments>>

Důležité upozornění: Tato zpráva má jen informativní charakter. Obsah této zprávy odesílatele nezavazuje a odesílatel nemá v úmyslu touto zprávou uzavřít smlouvu, přijmout nabídku, potvrdit uzavření smlouvy ani nezakládá předšmluvní odpovědnost jejího odesílatele, ledaže je odesílatelem ve zprávě uvedeno výslovně jinak.

Obsah této zprávy (včetně příloh) je důvěrný. Pokud nejste zamýšleným adresátem této zprávy, zpřístupnění, kopírování, distribuce nebo užití obsahu zprávy je přísně zakázáno a v takovém případě, prosím, okamžitě informujte odesílatele a poté zprávu (vč. příloh) odstraňte z vašeho systému.

MMB/0270357/2020

Námitka

Výrok:

Námitce se nevyhovuje.

Odůvodnění:

V rámci podání je vysloven nesouhlas s vymezením územní rezervy pro D43 v celém rozsahu a podrobněji rozveden v několika bodech, týkajících se především neodůvodnitelně širokého koridoru, rozporu s nadřazenou dokumentací apod.

Dále jsou předjíhány vlivy stavby na území a je zmíněno, že v kontaktním území dochází k překračování hlukových a emisních limitů, zavlečením tranzitní dopravy do blízkosti přehrady se zhorší životní prostředí, klesne hodnota nemovitostí.

Původní vyhodnocení podání z r. 2020:

„Záměr vedení silnice X/43 je zakotven v nadřazené územně plánovací dokumentaci – Zásadách územního rozvoje Jihomoravského kraje.

Řešení bude upraveno s ohledem na změnu právního stavu v souvislosti s jejich aktualizací č. 1, pokyn bude uveden ve vztahu k nadřazené územně plánovací dokumentaci.

Konkrétní podobu záměru je v současné době předčasně předjímat.“

Pro dokladování transparentnosti procesu vyhodnocení podání a pro úplnost uvádíme, že v předmětném území došlo ke změně v souvislosti s aktualizací Zásad územního rozvoje Jihomoravského kraje, jejichž stav musí územně plánovací dokumentace respektovat.

V Návrhu pro opakované veřejné projednání je zpřesněn záměr z nadřazené dokumentace DS-40 jako záměr By/1 včetně souvisejících návazností.

Tato změna však nemá vliv na podstatu vyhodnocení požadavku podatele.

Věcná podstata způsobů vypořádání předmětného podání zůstává nadále relevantní, přestože návrh nového územního plánu města Brna prošel přepracováním s ohledem na Pokyny ZMB z roku 2022 a byl uveden do jednotného standardu ÚPD dle stavebního zákona a jeho prováděcích předpisů. Výše uvedené texty je tedy nutno chápat také ve smyslu těchto úprav.



30 -06- 2020

Došlo dne

Č.j. MMB:

Příl.:

PODÁNÍ K NÁVRHU

Návrh Územního plánu města Brna

MAGISTRÁT MĚSTA BRNA
Odbor územního plánování a rozvoje

Došlo: - 1 -07- 2020

Č.j. MMB: 0270358

Příl.:

Podatel			
Typ subjektu:	Fyzická osoba		
Příjmení, jméno:	Dynková Hana	Datum narození:	16.4.1970
Adresa / sídlo:	Ferrerova, 17, Brno		
Kontakt:	Email: h.dynkova@email.cz	Telefon:	728495678

Připomínka

Dostupné malé obchody

Návrh ÚPmB obsahuje začlenění maloobchodu do většiny stavebních ploch, zároveň maloobchod nedostatečně reguluje a v rozporu s deklarovanou koncepcí nepodporuje rozptýlenou síť dobře dostupných maloobchodů jako součást města krátkých vzdáleností. Navrhuji proto, aby:

- využití pro maloobchod v plochách pro bydlení (B), smíšených obytných (C) a v plochách komerční vybavenosti (W) bylo omezeno prodejní plochou do 400 m² a počtem parkovacích stání do 10,
- využití pro maloobchod v plochách smíšených obytných (C) a plochách komerční vybavenosti (W) bylo do 1.000 m² prodejní plochy a bylo podmíněno realizací v patrových objektech s polyfunkčním využitím a při současném integrování parkování o max. 30 parkovacích stáních,
- využití pro maloobchod v plochách veřejné vybavenosti (V), plochách výroby a skladování (P) a plochách lehké výroby (E) bylo podmíněně přípustné do 200 m² prodejní plochy, pokud není realizován v samostatném objektu.

Připomínka

Podpora pěší a cyklo dopravy

ÚPmB nevyužívá dostatečně možnosti usnadnění výstavby cyklistické infrastruktury, a to tím, že by požadoval napojení rozvojových lokalit na síť komunikací pro nemotorovou dopravu, klíčové cyklostezky vymezil jako veřejně prospěšné stavby či definoval místa a zařízení k bezpečnému parkování kol na klíčových přestupních uzlech. Navrhuji proto, aby:

- hlavním využitím ploch dopravní infrastruktury (D) bylo i využití pro pěší a cyklistickou dopravu,
- povinnou součástí navrhovaných pozemních komunikací definovaných jako sběrné byly stavebně oddělené koridory zvláště pro cyklistickou dopravu a pěší dopravu,
- všechny lokality s počtem reálných nebo očekávaných uživatelů nad 1.500 osob obsahovaly v kartě lokality podmínku stanovující, že výstavbu v lokalitě je možné zahájit až po vybudování dopravního propojení lokality se všemi sousedními městskými částmi samostatnými cyklostezkami a chodníky, a to stavebně oddělenými od motorové dopravy a vedenými ve směrově i výškově nejpřímější stopě,
- grafická část ÚPmB 2.2 Souhrnný výkres dopravy obsahovala také síť páteřních cyklostezek (zejména těch sloužících k propojení jednotlivých městských částí s centrem města nebo jednotlivých městských částí mezi sebou), nikoliv pouze cyklotrasy,
- páteřní cyklostezky tam, kde jejich realizaci brání chybějící veřejný pozemek, byly vymezeny jako veřejně prospěšné stavby,
- u klíčových železničních stanic a konečných tramvaje (například žel. stanice a zastávky Brno hl.n., Slatina, Chrlice, Starý Lískovec, Řečkovice a Královo Pole, konečné tramvaje Obřany, Líšeň - Holzova, Kamechy, Bosonohy, Přízřenice) byla stanovena podmínka vybudování kapacitních míst a zařízení k bezpečnému odkládání jízdních kol (bike and ride) a tam, kde jejich realizaci brání chybějící veřejný pozemek, byly vymezeny jako veřejně prospěšné stavby.

Připomínka**Verejný prostor**

V zájmu zvýšení využitelnosti veřejných prostranství pro pěší, cyklisty i zeleň by měl ÚPmB u novostaveb stanovit povinnost umístění odstavných stání mimo veřejná prostranství (tj. stání pro odstavení vozidla v době, kdy se nepoužívá). V oblastech s dobrou dostupností veřejnou dopravou je pak potřeba přizpůsobit minimální počet odstavných a parkovacích stání.

Navrhuji proto, aby v kap. 4.1 Dopravní infrastruktura bylo stanoveno, že:

- odstavná stání se v zastavitelných plochách a v případě novostaveb ve stabilizovaných plochách zřizují mimo veřejná prostranství a s výjimkou rodinných domů v podzemních podlažích budov,
- v místech dobré dostupnosti kolejové dopravy pěší docházkou (ve vzdálenosti do 150 metrů) se součinitel vlivu stupně automobilizace redukuje na poloviční hodnotu součinitele příslušného pásma.

5

5

Ochrana zeleně

Návrh ÚPmB vágně a nedostatečně stanovuje zastoupení zeleně v různých funkčních typech ploch. Také oslabuje ochranu malých, ale významných ploch zeleně ve stabilizovaných plochách tím, že je absorbuje do jiných funkčních typů ploch. Návrh ÚPmB nezajišťuje dostatečnou ochranu přírodně cenných území, ani dostatečné vytváření prostoru pro zeleň v nové zástavbě, a to včetně ochrany nových ploch k bydlení před zátěží ze sousedních ploch výroby a skladování.

Navrhuji proto, aby:

- územní plán definoval koeficient zeleně (KZ), a to následovně:

Koeficient zeleně (KZ) udává poměr nezpevněné plochy osázené vegetací a umožňující vsakování dešťové vody na terénu vůči ploše pozemku. KZ je závazný jak pro disponibilní pozemek pro stavební záměr, tak pro celou jednotlivou funkční plochu. Do koeficientu lze jako nezpevněnou plochu osázenou vegetací náhradním způsobem započítat:

- $\frac{1}{3}$ plochy osazených a funkčních vegetačních střech o mocnosti souvrství do 0,3 m,
- $\frac{1}{2}$ plochy osazených a funkčních vegetačních střech o mocnosti souvrství nad 0,3 m,
- 80 % plochy osazených a funkčních vegetačních střech o mocnosti souvrství nad 1 m,
- plochu povrchu umožňujícího plnohodnotné vsakování okolo vzrostlých stromů ve zpevněných plochách (mříž, půda, půda s mulčem; nikoli dlažba atp.),
- 5 m² za každý strom ve zpevněné ploše s malou korunou (druh/kultivar s celkovou výškou do 8 m v dospělosti) a dostatečným objemem prokořenitelného prostoru,
- 20 m² za každý strom ve zpevněné ploše se střední korunou (druh/kultivar s celkovou výškou do 15 m v dospělosti) a dostatečným objemem prokořenitelného prostoru,
- 40 m² za každý strom ve zpevněné ploše s velkou korunou (druh/kultivar s celkovou výškou nad 15 m v dospělosti) a dostatečným objemem prokořenitelného prostoru,
- 5 m² za každý běžný metr fasád upravených a využitých pro pnutí popínavých dřevin nebo treláží či pergol na ozeleněných střechách při zajištění dostatečného prokořenitelného prostoru pro dané dřeviny.

Náhradním způsobem je možné započtením nahradit pouze:

- $\frac{1}{4}$ požadované plochy KZ v případě samostatně stojících rodinných domů,
- $\frac{1}{2}$ požadované plochy KZ u ostatních staveb,
- celou požadovanou plochu pouze výjimečně ve stávající kompaktní blokové zástavbě ve stabilizovaných plochách tam, kde jiným způsobem prokazatelně není možné dosáhnout existujícího urbanistického charakteru (např. v zástavbě nároží bloků a v případě nerovnoměrné parcelace)
- koeficient zeleně byl pro jednotlivé struktury zástavby stanoven následovně:
 - kompaktní: 0,3 pro stabilizované plochy a 0,5 pro zastavitelné plochy
 - volná: 0,6
 - rezidenční nízkopodlažní: 0,5
 - areálová: 0,4
 - omezená: 0,8
 - plochy bez zástavby: 0,9
- plochy nad 2 000 m², které byly definovány územním plánem z r. 1994 jako plochy zeleně (ZP či ZO) a které jsou v Návrhu ÚPmB součástí jiných typů ploch, byly vymezeny jako samostatné plochy městské zeleně (Z); jedná se např. o plochy kolem Komenského nám. (Červeného kostela), alej na tř. Jaroše, vnitroblok u mateřské školy Chodská 15 a desítky dalších zelených plácků, parčíků či vnitrobloků,
- byly v hlavním výkresu vymezeny plochy přírodní se způsobem využití podle § 16 vyhlášky č. 501/2006 Sb., o obecných požadavcích na využívání území, zejména biocentra, zvláště chráněná území, evropsky významné lokality a registrované významné krajinné prvky, a tím byla zajištěna jejich ochrana,
- v kartách lokalit, kde sousedí plochy pro výrobu (E – plochy lehké výroby, P – plochy výroby a skladování) a plochy pro bydlení (B – plochy bydlení, C – plochy smíšené obytné), byla doplněna podmínka předchozí či souběžné realizace pásu izolační zeleně (vzrostlé zeleně o pásu šířky min. 10 m nebo rozloze min. 20 % rozlohy plochy výroby) podél sousedících hranic těchto ploch,
- v obecných zásadách technické infrastruktury bylo stanoveno, že při návrhu tras technické infrastruktury budou sítě sdružovány do koridorů pro dosažení účelného prostorového uspořádání a vytvoření prostoru pro realizaci modrozelené infrastruktury v uličním profilu; a dále, že v územích, která nejsou v současné době plynofikována, mají ostatní vedení a prvky modrozelené infrastruktury prioritu před budováním nového nízkotlakého rozvodu plynu.

Přípomínka

Hospodarení s dešťovou vodou

Vsakováním dešťové vody všude tam, kde to je možné, můžeme docílit zdravějšího vodního režimu a zmenšení efektu tepelného ostrova.

Navrhuji proto, aby:

- do obecných zásad odkanalizování bylo doplněno, že veškeré zastavitelné plochy a plochy přestaveb budou odkanalizovány oddílným systémem kanalizace a bude na nich důsledně vyžadováno hospodaření se srážkovými vodami následovně: srážkové vody budou buď zadržovány s následným sekundárním využitím anebo vsakovány na vlastním pozemku stavby nebo v jejím okolí; pouze pokud to podloží prokazatelně neumožňuje, mohou být dešťové vody vypouštěny do vodoteče nebo dešťové kanalizace, přičemž v těchto případech budou před vypouštěním brzděny v retenčních nádržích. Srážkové vody z veškerých zpevněných ploch veřejných prostranství budou vsakovány, pouze pokud to podloží prokazatelně neumožňuje, mohou být vypouštěny do vodoteče nebo dešťové kanalizace, přičemž v těchto případech budou před vypouštěním brzděny v retenčních nádržích.

3

3

V ... BRNĚ dne 30.6.2020

Podpis



Vyplněný formulář zašlete na níže uvedenou adresu:

Magistrát města Brna, Odbor územního plánování a rozvoje, Kounicova 67, 601 67 Brno

MMB/0270358/2020

Námítka č.1

Výrok:

Námítce se vyhovuje částečně.

Odůvodnění:

Podatel požaduje, aby v plochách bydlení, smíšených obytných a komerční vybavenosti byla omezena velikost prodejní plochy na 400 m² a počet parkovacích míst na 10 stání. Při realizaci integrovaného parkování do 30 stání pak v rámci patrových objektů v plochách komerční vybavenosti a v plochách smíšených obytných podmíněn připustit až 1 000 m² prodejní plochy. V plochách veřejné vybavenosti, výroby a skladování a lehké výroby podmíněně připustit 200 m² prodejní plochy, pokud není maloobchod realizován v samostatném objektu. Mezi docházkovou vzdáleností maloobchodu a maximální velikostí prodejní plochy maloobchodu nelze spatřovat příčinnou souvislost. Stanovení maximální velikosti prodejní plochy nepředurčuje vzdálenost mezi jednotlivými prodejny. Snížení maximální velikosti prodejní plochy nezaručuje zlepšení časové dostupnosti maloobchodu. Pro dostupnost maloobchodu je proto podstatnější adekvátní rozmístění ploch s rozdílným způsobem využití, které umístění maloobchodu umožňují. Stanovení dané maximální velikosti prodejních ploch (a případné stanovení podmínek pro jejich umístění) je věcí odborného posouzení zpracovatele návrhu územního plánu, které vychází z reálií a odborné úvahy (viz např. plochy C). Obecně lze konstatovat, že požadavek na vyloučení maloobchodu s prodejní plochou větších než 400 resp. 1000 m² plochy nepřiměřeně zhoršuje podmínky pro vyváženou a rozmanitou síť maloobchodu, a to zejména pro ty skupiny zákazníků s rozdílnými vzorci nákupního chování, které prodejny většího plošného formátu preferují, což je v konečném důsledku v rozporu s koncepcí krátkých vzdáleností, na kterou je poukazováno. Požadavek na přísné omezení prodejní plochy nepřiměřeně snižuje potenciál k tomu určených ploch, tj. zejména ploch obytně smíšených (C) a ploch komerční vybavenosti (W). V neposlední řadě je také nutné nastavením regulativů sledovat požadavek zadání územního plánu na vytvoření široké škály možností a forem komerce v rovnoměrném zastoupení na území města.

Při hodnocení přísnosti regulativu určujícího maximální velikost prodejních ploch je nutné mít na zřeteli také ustanovení návrhu územního plánu, které stanoví, že „prodejní plochou se rozumí hrubá podlažní plocha maloobchodního zařízení, kde při prodeji zboží dochází ke kontaktu se zákazníkem (nikoli tedy sklady, komunikace, související administrativní plochy ani nezbytná příslušenství). Maloobchodním zařízením se pak v tomto kontextu rozumí jedna prodejna nebo soubor všech prodejen v rámci jednoho záměru nebo v rámci jednoho funkčně propojeného celku, popř. jako součást též plocha vně prodejny, navazující na budovu a sloužící k výše popsanému způsobu využití.“ Z výše uvedeného plyne, že je-li v rámci jednoho objektu umístěováno více prodejních jednotek, jejich prodejní plochy se počítají. Nastavení regulativu příliš přísně by proto mělo za následek nemožnost umístění více (i relativně malých prodejních jednotek) v rámci jednoho záměru.

K podání lze také uvést, že počty parkovacích míst a stání jsou dány příslušnými předpisy a normami. Územnímu plánu nepřísluší jejich rozsah stanovovat. Jedná se o podrobnost nad rámec územního plánu.

U jednotlivých ploch s rozdílným způsobem využití lze, kromě výše uvedeného, doplnit následující:

V plochách smíšených obytných (C) je stanovena maximální velikost prodejní plochy 1 500 m². Stanovení této hranice je řádně odůvodněno v Odůvodnění pro první veřejné projednání (str. 259), a to následovně: „Využití pro maloobchod v hlavním využití je omezeno prodejní plochou do 1500 m²; při projednání konceptu byla uvedena prodejní plocha do 1000 m². Při změně velikosti výměry vycházel zpracovatel z nedávno provedeného průzkumu

maloobchodního prodeje a z vlastního šetření prodejních ploch největších maloobchodních řetězců (zejména supermarketů a diskontní prodejny), ze kterých je zřejmé, že průměrná velikost standardních typických prodejen maloobchodu se sice v průměru pohybuje v rozmezí 800-1200 m², ovšem v hustě obydlených oblastech prodejny klasických maloobchodních řetězců dosahují prodejní plochy 1500 m². Údaj byl tedy změněn v souladu se zjištěními z reality.“ Maloobchod nad 1500 m² (avšak do 5000 m²) prodejní plochy lze realizovat pouze v patrových objektech při současném integrování parkování v objektu a jiné využití, pokud je zachována polyfunkčnost v ploše a využití je slučitelné s využitím navazujícího území.

V návrhu ÚPmB také byla stanovena na základě průzkumu zpracovatele maximální přípustná prodejní plocha maloobchodu 1 500 m² v plochách bydlení (B). Při projednávání návrhu ÚPmB projevila veřejnost obavu z neúměrně rozsáhlých prodejen při nevhodné lokalizaci. Tvůrci územního plánu námítkám vyšli vstříc, s tím, že prodejní plocha bude snížena na 1 000 m² a pro větší prodejnu (do 1500 m²) je třeba doložit vhodnost situačního řešení podle okolností v území. Pro ověření stanoveného údaje lze použít řetězce Lidl, Albert, Billa a Penny typu supermarket, jejichž průměrná prodejní plocha je asi 900 m² (rozptyl velikosti jednotlivých prodejen je přitom ovšem značný, pohybuje se od 500 m² až po 2 000 m²). Prodejní plocha tvoří velkou většinu (odborným odhadem cca 80 %), celkové výměry objektu. Stanovená velikost 1 000 m² prodejní plochy tak odpovídá běžným supermarketům výše uvedených řetězců, neznemožňuje tedy realizaci běžného občanského vybavení v území; větší provozovny je pak třeba prověřit podle okolností v území. Požadavku je tedy v tomto bodě částečně vyhověno.

Pro plochy komerční (W) lze uvést, že pokud by byla snížena velikost prodejní plochy na velikost uvedenou v podání (tj. 400 resp. 1000 m²), nesplňovala by tyto podmínky řada z již existujících maloobchodních prodejen, které tvoří základ maloobchodní sítě, nacházejících se ve stabilizovaných plochách. Plochy komerční vybavenosti by při restriktivním stanovení maximální velikosti prodejní plochy nemohly plnit svoji předpokládanou funkci.

V podmínkách využití plochy veřejné vybavenosti (V) není maloobchod výslovně uveden. Lze jej však řadit mezi přípustné využití, které je definováno jako „využití související, podmiňující nebo využití sloužící záměrům hlavnímu využití“. Z tohoto lze vyvozovat, že případné maloobchodní využití, ačkoliv není jeho rozsah vyjádřen plošně, musí být pouze takového rozsahu, který odpovídá potřebám daného hlavního využití. Pro úplnost lze uvést, že v ploše veřejné vybavenosti (V) je taktéž možné, avšak až po naplnění hlavní funkce, umisťovat jiné funkční využití.

V plochách lehké výroby (E) odůvodnění výslovně stanovuje, že „regulativ směřuje k zachování smyslu uvedených ploch: plochy by měly mít charakter primárně produkční a skladovací a neměly by být vytěžovány pro čistě maloobchodní záměry. Ilustrativně popsáno, např. běžná provozovna typizovaného maloobchodu (Lidl, Billa, Albert apod.) by zde neměla být samostatně přípustná, zatímco např. sklad sanitárního zařízení a obkládacích materiálů ve spojení s prodejnou či předváděcími místnostmi pro zákazníky typově odpovídá záměrům plochy E.“ Jedná o specifický druh prodeje, u kterého se nepředpokládá, že bude vytvářet síť základní dostupnosti maloobchodu. Vzhledem k charakteru plochy, omezování velikosti prodejní plochy není vhodným nástrojem regulace.

Plochy výroby a skladování (P) nejsou určeny pro klasický maloobchodní prodej. Vzhledem k charakteru plochy, omezování velikosti prodejní plochy není vhodným nástrojem regulace.

Věcná podstata způsobů vypořádání předmětného podání zůstává nadále relevantní, přestože návrh nového územního plánu města Brna prošel přepracováním s ohledem na Pokyny ZMB z roku 2022 a byl uveden do jednotného standardu ÚPD dle stavebního zákona a jeho prováděcích předpisů. Výše uvedené texty je tedy nutno chápat také ve smyslu těchto úprav.

Pro úplnost pouze doplňujeme, že u ploch individuálního bydlení (BI), které byly vymezeny na základě pokynu zastupitelstva, došlo k omezení prodejní plochy na 500 m².

Námítka č.2

Výrok:

Námítce se vyhovuje částečně.

Odůvodnění:

V rámci podání je uveden názor podatele, že návrh ÚPmB nevyužívá dostatečně možnosti usnadnění výstavby cyklistické infrastruktury, požaduje vymezení „klíčových cyklostezek“ jako veřejně prospěšné stavby a definoval místa pro bezpečné parkování kol na „klíčových přestupních uzlech“.

Úkolem územního plánu je vytvářet územní podmínky pro možnost umístění záměrů, nikoliv zajistit „bezproblémovou“ realizaci všech záměrů a znát podrobné technické provedení jednotlivých úseků. Obecně územní plán stanovuje základní koncepci rozvoje území obce, ochrany jeho hodnot, jeho plošného a prostorového uspořádání, uspořádání krajiny a koncepci veřejné infrastruktury a stanovuje podmínky pro využití území. Nový Územní plán města Brna (ÚPmB) pracuje s méně podrobným měřítkem hlavního výkresu 1:10 000, než tomu je u současného (1:5000).

K požadavku na zařazení cyklistické dopravy do hlavního využití ploch dopravní infrastruktury uvádíme:

Pro dokladování transparentnosti procesu vyhodnocení podání je uvedeno také mezitímní vyhodnocení podání z r. 2020:

Požadavku nebylo v roce 2020 vyhověno, protože: „V rámci stanovení podmínek využití ploch v kap. 6.2. a kap. 6.3.3.10 závazné textové části je umožněno umístění cyklistické infrastruktury ve všech plochách s rozdílným způsobem využití, přičemž v plochách dopravní infrastruktury D je jejich umístění přípustné.

Požadavek na zařazení pěší a cyklistické dopravy do hlavního využití ploch dopravní infrastruktury D, jehož součástí jsou především komunikace vyššího dopravního významu tvořící páteř základního komunikačního systému, neodpovídá charakteru a způsobu vymezení ploch s rozdílným způsobem využití. Toto je primárně umožněno v plochách veřejných prostranství, které slouží obsluze ploch dopravní a technickou infrastrukturou za současného umožnění průchodu a pohybu obyvatel, tedy v rámci této plochy s rozdílným způsobem využití je cyklistická infrastruktura součástí hlavního využití.

Jelikož však v rámci stanoviska dotčeného orgánu byla uplatněna podmínka k vedení cyklistické dopravy v souběhu s komunikacemi, bude v této souvislosti zpřesněna a doplněna výroková část i odůvodnění návrhu řešení. V této souvislosti je možné prověřit případnou úpravu znění podmínek využití ploch s rozdílným způsobem využití.“

Konečné vyhodnocení podání se vztahuje k výslednému řešení Návrhu nového ÚPmB:

V rámci zpřesnění kap. 4.1 Dopravní infrastruktura a stanovení podmínek využití ploch v kap. 6.2. a kap. 6.3.3.10 závazné textové části je umožněno umístění pěší a cyklistické infrastruktury ve všech plochách s rozdílným způsobem využití, přičemž v plochách dopravní infrastruktury D je jejich umístění přípustné i jako hlavní využití.

Tímto je požadavek zohledněn.

Další jednotlivě uvedené požadavky jsou nad rámec podrobnosti zpracování územního plánu a níže uvádíme:

Ke stanovení podmínky povinné segregace pěší a cyklistické dopravy podél sběrných komunikací a zahájení výstavby až po dobudování propojení lokality se všemi sousedními městskými částmi samostatnými stezkami a chodníky uvádíme, že je tímto již předjíráno konkrétní technické řešení vlastní realizace, aniž by byla ve všech skutečnostech známa reálná možnost v území, a ne vždy je možné z hlediska různých omezení a limitů tyto podmínky naplnit. Současně jakýkoliv záměr musí splňovat platné právní předpisy a normy.

V rámci územního plánu jsou vytvářeny územní podmínky pro možnost vedení v rámci ploch nebo koridorů. To, jakým způsobem bude možné uliční prostor uspořádat, případně propojení trasovat je předmětem dalších podrobnějších stupňů projektové dokumentace a podmínek

vlastníka komunikace. Podrobnost měřítka zpracování výkresu 2.2 Souhrnný výkres dopravy neumožňuje grafické zobrazení požadavku zobrazení oddělených koridorů cyklistických a pěších tras.

Z tohoto důvodu nelze této podmínce z hlediska podrobnosti zpracování územně plánovací dokumentace vyhovět.

Z hlediska požadavku na zakreslení dalších cyklotras uvádíme, že v rámci cyklistické dopravy byl zvolen obecnější přístup.

Ve výkresu 2.2. Souhrnný výkres dopravy jsou vyznačeny „vybrané samostatné cyklotrasy“, kterými jsou zpřesněny záměry ze Zásad územního rozvoje Jihomoravského kraje. Ve výkresu odůvodnění O.6 Cyklistická doprava – schéma jsou k výše uvedenému jevu navíc vyznačeny „vybrané pouliční cyklotrasy“, které naznačují možná vybraná propojení území města, která však již nejsou závazná a je možné je operativně upravovat nebo dále doplňovat.

Grafické předurčení cyklotras by se v rámci přípravy záměrů mohlo ukázat jako omezující v případě potřeby úpravy vedení trasy; odlišné řešení by mohlo vést ke změně územního plánu a tím neúměrnému prodloužení přípravy záměrů.

Z dlouhodobých zkušeností se toto ukázalo jako nevhodné a z tohoto důvodu bylo přistoupeno k vymezení koridorů zajišťujících návaznost na koridory dle textové části nadřazené územně plánovací dokumentace (Zásad územního rozvoje Jihomoravského kraje), které jsou územním plánem zpřesněny. Všem ostatním trasám je obecně umožněno jejich umístění ve všech plochách s rozdílným způsobem využití v rámci obecných podmínek využití území. Z tohoto důvodu nelze požadavku vyhovět.

Z hlediska požadavku vymezení „páteřních“ cyklistických stezek jako veřejně prospěšné stavby je nutno uvést, že nám v současné době není znám komplexní průběh všech cyklotras a cyklostezek na správním území města a z tohoto důvodu není možné vymezit přesný průmět všech záměrů. Současně byl z hlediska přípravy zvolen obecnější přístup, aby jakýkoliv nový záměr nevyžadoval změnu územního plánu. Z tohoto důvodu nelze požadavku vyhovět.

Pokud se jedná o požadavek na vybudování kapacitních míst a zařízení k bezpečnému odkládání kol u „klíčových železničních stanic a konečných tramvajů“ či parkoviště pro kola, jedná se o záměry nad podrobnost územního plánu, jejich umístění je obecně přípustné v rámci doplňujícího nebo souvisejícího využití ve všech plochách s rozdílným způsobem využití a není nutné pro ně předjímat umístění a vymezení, potažmo vymezovat plochu jako veřejně prospěšnou stavbu. Pokud není znám konkrétní projekt, nelze s přesností stanovit dotčené pozemky, a tedy i vymezit jako veřejně prospěšné stavby. Z tohoto důvodu nelze požadavku vyhovět.

Věcná podstata způsobů vypořádání předmětného podání zůstává nadále relevantní, přestože návrh nového územního plánu města Brna prošel přepracováním s ohledem na Pokyny ZMB z roku 2022 a byl uveden do jednotného standardu ÚPD dle stavebního zákona a jeho prováděcích předpisů. Výše uvedené texty je tedy nutno chápat také ve smyslu těchto úprav.

Námítka č.3

Výrok:

Námítce se nevyhovuje.

Odůvodnění:

Závazná textová část: Územní plán stanovuje následující zásady pro odkanalizování a odvodnění:

- Veškeré zastavitelné plochy a plochy přestaveb budou odkanalizovány oddílným systémem kanalizace a bude na nich důsledně vyžadováno hospodaření se srážkovými vodami.
- Komunální odpadní vody musí být odváděny a čištěny na centrální mechanicko-biologické čistírně odpadních vod. Používání lokálních nebo domovních ČOV je přípustné pouze výjimečně, a to v případě veřejného zájmu nebo pro samostatně stojící objekty příliš vzdálené od trasy kanalizace, nikoliv jako koncepční řešení lokality. Nesmí být umístěna nebo povolena stavba, ve které vznikají komunální odpadní vody bez splnění výše uvedeného. Nesmí být umístěna nebo povolena změna stavby, při které dochází k navýšení množství komunální

odpadních vod, bez splnění výše uvedeného. V závazné části je dále uvedeno, že bude zpracována územní studie Koncepce rozvoje modrozelené infrastruktury.

V části Odůvodnění je upřesněno a doporučeno:

Pro odvodnění zastavitelných ploch a ploch přestaveb platí regulativ pro odtok srážkových vod daný max. hodnotou 10 l/(s.ha) z neredukované plochy při četnosti překročení retenční kapacity objektu max. 1 x za 5 roků a max. době prázdnění 24 hodin. A to v případě, že majitel nebo provozovatel kanalizace (příp. správce vodního toku) nestanoví s ohledem na aktuální podmínky přísnější limity. Obecně platí, že přímé napojení srážkových vod do kanalizace pro veřejnou potřebu je nepřijatelné.

Z hlediska snížení srážkového odtoku je vhodné aplikovat následujících opatření, které jdou nad rámec běžných legislativních požadavků na odvádění srážkových vod:

- minimalizovat podíl nepropustných zpevněných ploch,
- využívat polopropustných materiálů pro zpevněné plochy,
- preferovat přírodě blízké objekty hospodařící s dešťovou vodou,
- realizovat vegetační střechy,
- využívat srážkové vody k provozu nemovitostí.

Výše uvedené principy je vhodné prosazovat i v rámci rekonstrukcí stávajících staveb a prostranství. V souvislosti s již zaznamenanými dopady klimatické změny by si Statutární město Brno mělo určit jasnou strategii implementace a provozování tzv. modrozelené infrastruktury na stávajících a nově navrhovaných veřejných prostranstvích. Modrozelená infrastruktura je v současnosti vnímána jako jedno z významných adaptačních opatření s řadou přidaných benefitů a ekosystémových služeb, které překračují rámec běžného odvodnění. Z obsahu výroku i odůvodnění vyplývá, že tato problematika je aktuální a město Brno se jí již dnes průběžně zabývá a principy postupně uvádí do praxe. Hospodaření s dešťovou vodou je zpracováno v platných Městských standardech pro kanalizační zařízení: [Standards_pro_kanalizacni_zarizeni.pdf \(brno.cz\)](#). Tento dokument se v současné době aktualizuje. Zároveň je možné odkázat na studii, která se touto problematikou v souvislosti se souvisejícími tématy rovněž zabývá: [ZmirnovaniKlimZmen_NadacePartnrstvi.pdf \(brno.cz\)](#). Rovněž v rámci probíhající Aktualizace generelu odvodnění - část Kanalizace bude samostatná kapitola věnována této tematice.

Námítce je vyhověno již ve stávající podobě návrhu.

Věcná podstata způsobů vypořádání předmětného podání zůstává nadále relevantní, přestože návrh nového územního plánu města Brna prošel přepracováním s ohledem na Pokyny ZMB z roku 2022 a byl uveden do jednotného standardu ÚPD dle stavebního zákona a jeho prováděcích předpisů. Výše uvedené texty je tedy nutno chápat také ve smyslu těchto úprav. Pro úplnost dodáváme, že v NÚP 2024 došlo k úpravě výše uvedeného citovaného znění textové části. Dále upozorňujeme, že dne 28.03.2023 byla schválena možnost využití územně plánovacího podkladu Aktualizace a správy Generelu odvodnění města Brna - část Kanalizace (dále jen "AGOMB"), který nahrazuje Generel odvodnění města Brna - D. Část kanalizace a problematikou hospodaření s dešťovou vodou se zabývá. Na základě AGOMB došlo k úpravě v NÚP 2024.

Tyto úpravy však nevedou ke změně vypořádání předmětného podání.

Námítka č.4

Výrok:

Námítce se vyhovuje částečně.

Odůvodnění:

- Zastoupení zeleně v různých typech ploch

Zastoupení zeleně v plochách s rozdílným způsobem využití je v návrhu nového ÚPmB řešeno stanovením povinného minimálního plošného zastoupení zeleně na rostlém terénu v plochách bydlení, v plochách smíšených obytných, v plochách rekreace, a v plochách zahrádek pro disponibilní pozemky stavebního záměru a pro plochu současně (od podmínky splnit zastoupení současně i pro funkční plochu bude upuštěno).

Pořizovatel bude také požadovat stanovit toto zastoupení v podmínkách využití území i pro plochu komerční vybavenosti - W. V případě ploch výroby a skladování (P) a lehké výroby (E) bude požadavek na minimální zastoupení zeleně doplněn do karet rozvojových lokalit těchto ploch.

Vámi navrhované řešení koeficientů zeleně se nejeví účelné z následujících důvodů:

Územní plán má stanovit základní koncepci rozvoje území obce, ochranu jeho hodnot, jeho plošného a prostorového uspořádání (tj. urbanistickou koncepci), uspořádání krajiny a koncepci veřejné infrastruktury, vymežit zastavěné území, plochy a koridory, zejména zastavitelné plochy a plochy přestavby, veřejně prospěšné stavby a veřejně prospěšná opatření a územní rezervy. A stanovit podmínky pro využívání těchto ploch a koridorů. Posláním územních plánů je stanovit pravidla udržitelného rozvoje a využívání území, nikoliv regulace jednotlivých pozemků. Územní plán nesmí obsahovat podrobnosti náležejícím svým obsahem regulačnímu plánu nebo územním rozhodnutím. Lze pořídit územní plán s těmito regulačními prvky, ale tato skutečnost musí být v rozhodnutí zastupitelstva o pořízení nebo zadání územního plánu výslovně uvedena.

Regulace v podrobnosti na jednotlivé druhy vegetačních prvků, kultivar, či materiálové provedení povrchů jednotlivých vegetačních prvků není v podrobnosti, která náleží územnímu plánu. Problematické se jeví aplikování tohoto principu v praxi, při posuzování záměru při vydání závazného stanoviska orgánu územního plánování a také následný monitoring těchto podmínek.

Návrh nového územního plánu navrhuje odlišnou koncepci, která však také stanovuje podíl nezastavěné plochy ve vztahu k celkové ploše pozemku, rostlého terénu umožňující vsak dešťové vody. Minimální plošné zastoupení zeleně na terénu není nutné dodržet pouze v odůvodněných případech.

Pořizovatel však udělí pokyn problematiku stanovení minimálního plošného zastoupení zeleně prověřit a upravit.

- Ochrana zeleně v jiných plochách s RZV

Z důvodů zvoleného měřítka výkresů a podrobnosti Územního plánu byla stanovena minimální velikost plochy RZV na 0,5 ha (5 000 m²) a v níže definovaných případech na 0,2 ha (2 000 m²) v souladu s ustanovením § 3 odst. 1 vyhlášky č. 501/2006 Sb. Ve výjimečných případech, pokud si to vymezení a koncepce Územního plánu vyžaduje, jsou zobrazované plochy RZV menší. Takto zvolená velikost ploch RZV vychází z principu koncepce a měřítka výkresů, kde kresba nemůže zachycovat nepřiměřený detail. Pokud existují pozemky stejného účelu využití, ale tvoří plochu podměrečnou, tj. menší než 0,5 ha, jsou zpravidla agregovány do jiných ploch RZV s jiným využitím. Tato skutečnost vychází také z projednaného konceptu územního plánu. V textové části odůvodnění je uvedeno, že plochami, které jsou vymezované ve velikosti 0,2-0,5 ha jsou plochy městské a krajinné zeleně, zvláště pak pro plochy městské zeleně uvedené ve Vyhlášce o zeleni města Brna (Nejvýznamnější plochy městské zeleně).

Pořizovatel je názoru, že vzhledem k výše uvedenému je agregovaná zeleň v rámci jiných ploch nedostatečně chráněna ve vztahu k umístování záměrů, udělí tedy pokyn doplnit obecný regulativ, který tuto skutečnost ošetří. Dále jsou uděleny pokyny na základě připomínek a námitek k návrhu ÚPmB konkrétní plochy zeleně z aktuálně platného ÚPmB vymežit, pokud budou graficky čitelné v měřítku hlavního výkresu.

- Vymezení ploch přírodních

Hlavní výkres návrhu nového územního plánu obsahuje grafické vyznačení prvků systému ÚSES (biokoridory a biocentra) a současně také vymezené plochy přírodní (plochy lesní a plochy krajinné zeleně).

Zvláště chráněná území, Evropsky významné lokality a registrované významné krajinné prvky jsou pro potřeby územního plánování obsaženy jako limit využití území (od poskytovatelů údajů) v územně analytických podkladech. Jejich přímá ochrana vyplývá z jiné legislativy, především zákona č. 114/1992 Sb. o ochraně přírody a krajiny. Nebudou tedy závazně vymezeny v hlavním výkrese, ale obsaženy jsou ve výkrese koordinačním (M1:10 000, grafická část odůvodnění).

- Předepsání izolační zeleně

V dokumentu Vyhodnocení vlivu na udržitelný rozvoj území je v kapitole A.VII.12 Kumulativní a synergické vlivy uvedeno:

V této souvislosti nebylo identifikováno synergické resp. kumulativní spolupůsobení vymezených rozvojových zón s územním soustředěním ploch výroby vůči plochám bydlení v souvisejícím území z důvodů vhodného zasazení ploch průmyslu v jednotlivých případech z hlediska vzdáleností k chráněným objektům, možnostem dopravního napojení ploch výroby a vhodného členění funkcí v území umožňujícího odclonění rezidenčních zón od zón výrobních plochami s možnostmi umístění jiné než rezidenční zástavby např. plochy smíšené, veřejná prostranství, izolační zeleň nebo občanská vybavenost. Zároveň návrh ÚP stanovuje regulativy využití ploch průmyslové výroby a lehké výroby tak, aby tyto nepredisponovaly negativní vliv působící na vlastní vymezenou plochu. Umísťované záměry je třeba prověřit jednotlivě v rámci navazujících fází projektové přípravy.

Pořízovatel doporučí řešit problematiku izolační zeleně na rozhraní případných možných konfliktních hranicích ploch v rámci jednotlivých karet rozvojových lokalit a zapracovat následující cílená opatření:

Při zastavování ploch výroby v návaznosti na volnou krajinu je třeba dbát na vhodné zapojení ploch do krajiny prostřednictvím pásů izolační zeleně na rozhraní zastavitelného území a volné krajiny.

- Modrozelená infrastruktura

Všechna vedení technické infrastruktury a prvků modrozelené infrastruktury jako součást veřejně prospěšné infrastruktury jsou z hlediska jejich prostorové koordinace rovnocenná. Tomuto požadavku tedy nelze vyhovět. V kapitole 4.2 Technická infrastruktura (závazné textové části) je uvedeno, že v zastavěném území města se síť technické infrastruktury zpravidla umísťují do společných tras nebo do souběhu se stávajícími trasami technické a dopravní infrastruktury. Ve veřejných prostranstvích je nutné koordinovat všechny prvky zde umísťované. Důležitým hlediskem při posuzování priorit jednotlivých součástí veřejných prostranství při jejich koordinaci je celkový pohled na provoz a fungování města. Při návrhu tras technické infrastruktury je důležité sdružování sítí do koridorů a jejich účelné prostorové uspořádání.

Pro všechny navržené trasy technické infrastruktury je závazné jejich směrové vedení. Upřesnění tras, polohy objektů a zařízení, určení místa napojení, způsobu technického provedení a vedení přípojných tras bude provedeno při zpracování podrobnější územně plánovací nebo projektové dokumentace, a to za podmínek obecně závazných právních předpisů.

Věcná podstata způsobů vypořádání předmětného podání zůstává nadále relevantní, přestože návrh nového územního plánu města Brna prošel přepracováním s ohledem na Pokyny ZMB z roku 2022 a byl uveden do jednotného standardu ÚPD dle stavebního zákona a jeho prováděcích předpisů. Výše uvedené texty je tedy nutno chápat také ve smyslu těchto úprav.

Pro informaci dodáváme, že ochrana zeleně v rámci jiných ploch s rozdílným způsobem využití je řešena nově také pomocí vymezení tzv. významných segmentů sídlení zeleně jako překryvu nad plochami bydlení, smíšenými plochami obytnými, plochami veřejné a komerční vybavenosti a plochami veřejných prostranství. Pro tyto segmenty je doplněna regulace prostřednictvím doplňujících podmínek využití území – viz závazná textová část Návrhu ÚPmB kap. 5.2.; vymezení segmentů obsahuje výkres 2.2. Koncepce uspořádání krajiny. Dále byl také stanoven požadavek na povinné minimální plošné zastoupení zeleně 40% v plochách bydlení individuálního. Ostatní požadované hodnoty jsou uvedeny u jednotlivých ploch v kapitole 6.3.2 závazné textové části.

Námítka č.5

Výrok:

Námítce se nevyhovuje.

Odůvodnění:

Řešení dopravy v klidu v návrhu územního plánu vychází z příslušných právních předpisů (viz kap. 5.8.1.1. textové části odůvodnění). Vyhláška č. 501/2006 Sb., provádějící stavební zákon stanoví, že pro každou stavbu je nutno vybudovat parkovací a odstavná stání v počtu dle ČSN 73 6110, kap. 14.1). která stanoví vzorec, do něž jako významný (ovšem nikoli jediný) parametr vstupuje součinitel vlivu stupně automobilizace, přičemž tento má být dle ČSN 73 6110 převzat z územně plánovací dokumentace. Tento územní plán tedy cílový koeficient vlivu stupně automobilizace stanoví, a to rozdílně podle části města, kdy nižší hodnota (tedy nižší požadovaný minimální počet parkovacích a odstavných stání) je stanovena pro lokality uvnitř Velkého městského okruhu s nežádoucím zavlékáním vyššího počtu automobilů. Tři pásma uvnitř VMO jsou zvolena z potřeby odlišit zvláštní charakter historického jádra města a zmenšit rozdíl koeficientu na administrativně určené hranici. Hranice pásem jsou určeny dle možností významnou ulicí, resp. komunikací, v případě její absence zelenými plochami oddělovacími částí města. Zásadně hranice nevede plochami pro výstavbu budov, a to pro zamezení sporů při přesahu stavebního záměru do více pásem. Stávající ČSN 73 6110 stanoví, že ve výpočtu se jako nejmenší hodnota součinitel vlivu stupně automobilizace použije 1,0 (400 aut na 1000 obyvatel) – toto spodní omezení nelze s ohledem na aktuální trendy v náhledu na parkování považovat za dlouhodobě udržitelné a lze předpokládat, že bude v blízké době výrazně sníženo.

Věcná podstata způsobů vypořádání předmětného podání zůstává nadále relevantní, přestože návrh nového územního plánu města Brna prošel přepracováním s ohledem na Pokyny ZMB z roku 2022 a byl uveden do jednotného standardu ÚPD dle stavebního zákona a jeho prováděcích předpisů. Výše uvedené texty je tedy nutno chápat také ve smyslu těchto úprav.

7727

Statutární město Brno

Doručeno: 30.06.2020

MMB/0270360/2020

listy: přílohy: 2

druh: li/sv:



mmb1es77394444

NÁZEV PROJEDNÁVANÉ ÚPD		Návrh územního plánu města Brna
Identifikační údaje podatele		
Fyzická osoba		
Jméno, příjmení / Název společnosti	Dušan Krátký	
Datum narození/ Identifikační číslo	12.7.1943	
Trvalé bydliště/ sídlo	615 00 Brno, Škrochova 22	
Jsem občan města Brna	Jsem vlastníkem pozemku a stavby v ploše dotčené navrhovanou změnou Katastrální území Židenice, parc. č. 7294/2 LV 4653 zahrada parc. č. 7293 chata	
Upřesnění obsahu námítky		
• K textové části	•	•
Městská část	Židenice	
Katastrální území	Židenice	
Parcelní čísla pozemků (adresa, doplňující popis lokality)	Rozvojová lokalita Šedova	
Text námítky včetně ZDŮVODNĚNÍ		
přílohy:		
• ano		
• ne		

--

V dne

Podpis:
.....
.....

**nehodící se škrtněte*

MMB/0270360/2020

Námitka

Výrok:

Námitce se nevyhovuje.

Odůvodnění:

Nelze posoudit věcný obsah námitky, protože kromě identifikačních údajů formulář neobsahuje žádný text požadavku ani podpis podatele.

Věcná podstata způsobů vypořádání předmětného podání zůstává nadále relevantní, přestože návrh nového územního plánu města Brna prošel přepracováním s ohledem na Pokyny ZMB z roku 2022 a byl uveden do jednotného standardu ÚPD dle stavebního zákona a jeho prováděcích předpisů. Výše uvedené texty je tedy nutno chápat také ve smyslu těchto úprav.

Statutární město Brno
Magistrát města Brna

MMB/0270361/2020

listy: 1 přílohy:



mmb1es77394445 Doručeno: 30.06.2020

MAGISTRÁT MĚSTA BRNA
Odbor územního plánování a rozvoje

Došlo: - 1 -07- 2020

Č.j. MMB: 0240361
Příl.:

MAGISTRÁT MĚSTA BRNA

podatelna

30 -06- 2020

Došlo dne

Č.j. MMB:

Příl.:

PODÁNÍ K NÁVRHU

Návrh Územního plánu města Brna

7973

Podatel				
Typ subjektu:	Fyzická osoba			
Příjmení, jméno:	Dynková Hana	Datum narození:	16.04.1970	
Adresa / sídlo:	Ferrerova, 400/17, 61800 Brno			
Kontakt:	Email:	h.dynkova@email.cz	Telefon:	728495678

Přípomínka	číslo:	1
------------	--------	---

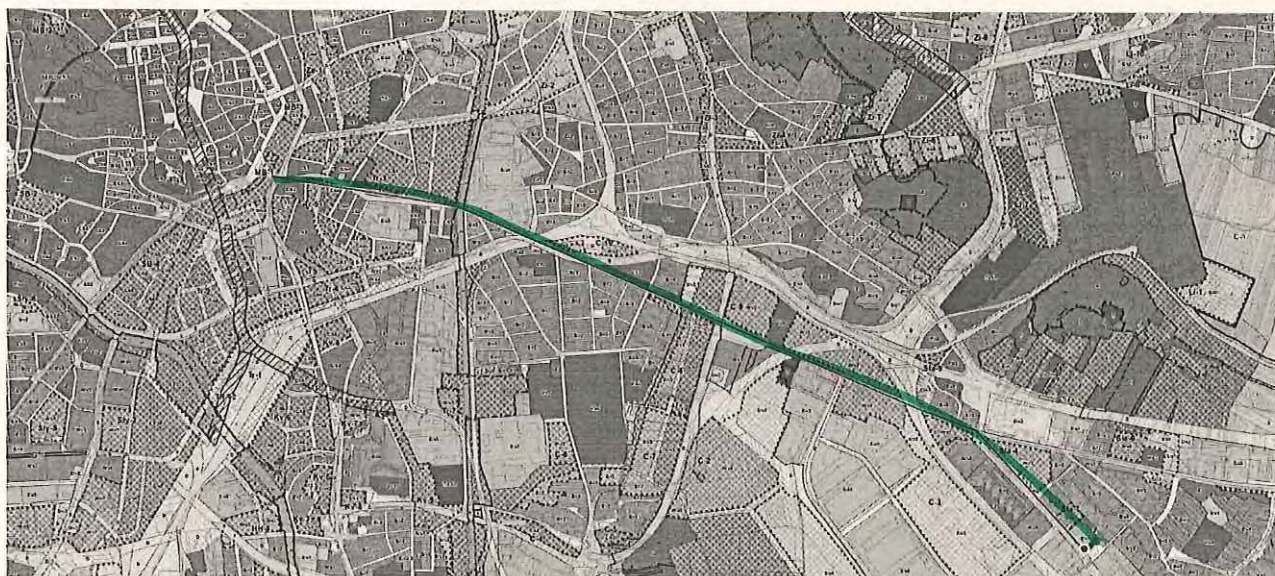
Navrhnete plochy pro kolejovou dopravu typu MHD (tramvaj, S BAhn, příměstský vlak) na trase vyznačené na mapě, případně protažené do Šlapanic. Navrhnete plochy pro kapacitní parkoviště P+R ve Slatině u zastávky této dráhy.

Odůvodnění:

současná kapacita silniční dopravy Olomoucká, Ostravská je naplněna a přeplněna. Realizace výstavby ve Slatině a v C7, C8 vygeneruje další dopravu MHD i IAD, která není řešitelná po silnici. Kolejová doprava by mohla zkapacitnit MHD a odlehčit silniční komunikaci Olomoucká, Ostravská, zvláště s využitím kapacitního parkoviště. Připomínám, že pro oblast C7,C8 NEEXISTUJE řešení MHD, i přesto, že se tato oblast navrhuje přes 20 let. Jediné, co zatím bylo navrženo, je doprava závlekm. Jelikož při navržené intenzitě zástavby by počet obyvatel C7, C8 byl až kolem 10 000 (okresní město), je třeba řešit MHD opravdu revolučním krokem a tím by kolejová MHD mohla být. Trolejbus často stojí v zácpě již ve Slatině a je tedy nepoužitelný pro nové obyvatel C7, C8. Také závlek by stál v zácpě.

Děkuji za zvážení a realizaci návrhu tohoto opatření

Přípomínka číslo 1 (zákres)



V Brně dne 30.6.2020

Podpis

Vyplněný formulář zašlete na níže uvedenou adresu:

Magistrát města Brna, Odbor územního plánování a rozvoje, Kounicova 67, 601 67 Brno

MMB/0270361/2020

Námítka

Výrok:

Námítce se nevyhovuje.

Odůvodnění:

V rámci námítky je požadováno vymezit koridor pro kolejovou dopravu (MHD) ulicí Olomouckou k nádraží Brno-Slatina včetně vymezení plochy pro parkoviště Park and ride.

Požadované řešení nebylo prověřeno a předmětem projednání.

Pokud na základě podrobnějšího prověření vyplyne požadavek na zapracování do územního plánu, je možno toto řešit následnou změnou územního plánu.

V současné době nelze námítku zohlednit.

Věcná podstata způsobů vypořádání předmětného podání zůstává nadále relevantní, přestože návrh nového územního plánu města Brna prošel přepracováním s ohledem na Pokyny ZMB z roku 2022 a byl uveden do jednotného standardu ÚPD dle stavebního zákona a jeho prováděcích předpisů. Výše uvedené texty je tedy nutno chápat také ve smyslu těchto úprav.

MAGISTRÁT MĚSTA BRNA
 Odbor územního plánování a rozvoje
 Došlo dne: 25-06-2020
 Čj. MMB: 0270365
 Příl.: **NÁMITKA**

Statutární město Brno
 Doručeno: 25.06.2020
 MMB/0270365/2020
 listy: 1 přílohy:
 druh: 1 / sv:



NÁZEV PROJEDNÁVANÉ ÚPD	Návrh Územního plánu města Brna 3753
------------------------	--------------------------------------

Identifikační údaje podatele

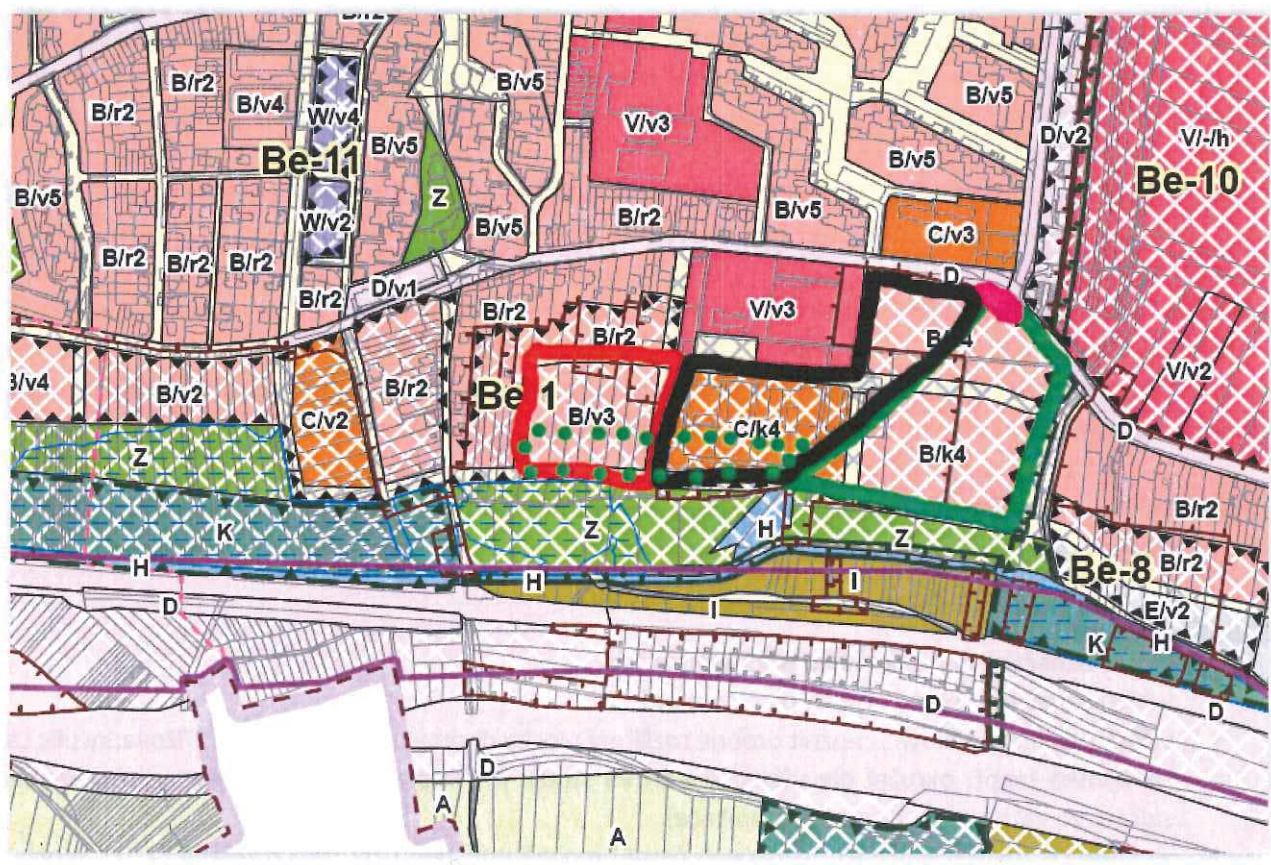
Fyzická osoba

Jméno, příjmení	Petr Sabadáš
Datum narození	11.9.1970
Trvalé bydliště	Moldavská 17, 62500 Brno
Jsem - nejsem*) občan města Brna	Jsem - nejsem*) vlastníkem pozemku/ů nebo stavby v ploše dotčené navrhovanou změnou Katastrální území – Bohunice, parcela č. 1886

Upřesnění obsahu námítky/přípomínky

<input checked="" type="checkbox"/> K textové části	<input checked="" type="checkbox"/> Ke grafické části	<input type="checkbox"/> K procesu pořizování
Městská část, kat. ú.	Bohunice, kat. ú. Bohunice	

Vymezení území (zákres či popis):



přílohy:

 ano neZásady přístupu k podání námítek/připomínek

Snaha zpracovatele a i pořizovatele dostat do všech potenciálně volných ploch co nejvíce bydlení a zastavění bez náležitých vazeb (dostatečné vybavení, dopravní spojení, návrh propojení městské zeleně) vede bohužel k tomu, že se snižuje kvalita pro ostatní obyvatelé a uživatelé daných lokalit. Nadmíru je to vidět zejména v urbanizovaných hustě zalidněných sídlištích na okrajích Brna. Bohužel světový trend je jiný – zejména v rámci uchopení strategie jak k městu a jeho problémům přistupovat (viz např. Hong Kong 2030+ <https://www.hk2030plus.hk/>) či All London Green Grid (ALGG) v Londýně. Územní plánování je bohužel jen jednou složkou celého systému, bez účinné spolupráce ostatních složek města a státu nelze dojít k předpokládaným výsledkům.

Bohužel z předkládaného územního plánu se ukazuje, že Brno neaspiruje na to být sebevědomým městem udávající trendy, ale zaprděnou špinavou dírou. Návrh územního plánu je zpracován ledabyle, mnohdy bez znalosti místních poměrů.

Jedním z pilířů udržitelného rozvoje města (sustainable city development) je snížení jeho rozrůstání. Umístit domov, práci i nakupování k sobě co nejbližší je velmi důležité. V ideálním případě by se rozvoj měst měl soustřeďovat kolem tras hromadné dopravy, míst s pracovními příležitostmi a okolo komerčních center (nákupní/business centra, drobné prodejny, trhy). Rozvoj měst by se měl zaměřit na vsudypřítomný přístup k hromadné dopravě, jakož i na pěší a cyklistické stezky, úměrně také rozvoj silničních spojení. Udržitelný způsob dopravy, který nemusí nutně zahrnovat vozidla, zůstává kromě veřejné hromadné dopravy v dnešní době nutnou alternativou (chůze, jízda na kole). Ideálním městem/místem by byly oblasti s vysokou hustotou obyvatel, avšak s koncentrovanými oblastmi produktivity/využití, které mají řadu ekologicky a ekonomicky vhodných způsobů dopravy.

Oblast Bohunic, která je jednou z okrajových částí města s vysokým podílem urbanizace a zalidnění, z jižní strany obepínaná dálnicí D1. Napojení hromadnou dopravou je přijatelné, ale v souvislosti s rozvojem Campusu je nutné propojení MHD dostatečně doplnit. Silniční propojení s ostatními částmi je taktéž přijatelné nebýt faktu, že při problémech na průjezdných komunikacích v těsné blízkosti (II/602 - ul. Jihlavská, D1) jsou místní komunikace využívány jako alternativní trasy, na což síť není připravena a ani by neměla, neboť sídliště nebylo a není primárně určeno k průjezdní dopravě.

Množství rekreačního využití a zeleně odpovídá rozvoji socialistické panelové výstavby ze 70-80.let (tzn. je jí málo, chybí parky), vnitrobloky jsou jakž takž osázené, vážně občas jejich údržba a hlavně chybí vzájemné propojení na ostatní městské plochy zeleně, což se zdá, při problémech s průjezdní dopravou, jedním z pilířů, na které by měl být dán při zpracování územního plánu akcent.

Poznámka: námítky jsou očíslovány, některé jsou podány samostatně z důvodů vymezení území, ale řídí se výše uvedenými zásadami.

Námítka č. 1

- v části označené červeně místo B/v3 umístit B/r2
- v části označené zeleně umístit plochy zeleně „Z“
- v části označené fialově umožnit drobné rozšíření plochy dopravy „D“ pro úpravu křižovatky ulic Lány a Ukrajinská (např. okružní dle výsledků územní studie a komplexního dopravního posouzení celého sídliště ve vazbě na průjezdní komunikace)
- v ostatních zbylých plochách (označeno černě) možné umístění B/r1, ploch zeleně „Z“ či plochy pro sport „S“ a rekreaci „R“ až na základě územní studie

- v zeleně tečkované oblasti změnit funkci na plochy zeleně „Z“ vzhledem k odclonění ploch bydlení od problematické D1 – prašnost, latentní hluk apod. tak jak je navrhováno podél ulice Vyhlídalova a Dvořiště

Zdůvodnění:

Červeně označená lokalita (návrh B/r2) vhodně navazuje na stejný typ zástavby v okolí v rámci plochy Be-1. Dle výše uvedených zásad se nejví zástavba B/k4 vhodná do kontextu území (viz okolní B/r2), ani není dostatečně zajištěno umožnění propojení a navázání zeleně (viz i má další námitka č. 2).

Úprava křižovatky Lány X Ukrajinská se vzhledem k narůstajícím intenzitám a kongescím jeví zcela zřejmá do budoucna jako jediné možné řešení spolu s úpravou silniční sítě v okolí (viz i má další námitka č. 4).

Navrhované využití pro městskou zeleň v podobě pásu propojujícího plochy „Z“ jižně od lokality Be-1 umožní v intenzivně urbanizovaném území městské části plnit rekreační funkci s ev. budoucím využitím části ploch Be-10 (viz i má další námitka č.2).

Snahou je natrvalo zajistit, že v řešeném území nebude v budoucnu realizována intenzivní výstavba a dojde k propojení městské zeleně.

V <i>Bnw</i> dne <i>22.6.2020</i>	Podpis: <i>Spradoš</i>
---	------------------------------

*nehodící se škrtněte

MMB/0270365/2020

Námítka č.1 - č.5

V lokalitě Be-1 při ul. Lány se velký rozvoj nepotvrzuje, proto je vypořádání všech dílčích bodů 1-5 shrnuto v jednom odůvodnění. Žádnému z konkrétních požadavků na řešení lokality se nevyhovuje.

Výrok:

Námítce se nevyhovuje.

Odůvodnění:

K lokalitě Be-1 uplatnila připomínky MČ Brno-Bohunice s požadavkem na zachování stavu dle platného ÚPmB na území jižně ulice Lány (zachování nestavební plochy ZPF) a ke způsobu a rozsahu využití ploch bydlení jižně ulice Dvořiště, a nesouhlas se stavebním rozvojem jižně ulice Dvořiště uplatnila MČ Brno – Starý Lískovec. U východní části lokality Be-1 jižně ulice Lány pořizovatel MČ vyhovuje v níže popsaném rozsahu takto:

S ohledem na požadavek MČ dává pořizovatel pokyn v části lokality Be-1 (území jižně ulice Lány) v Návrhu nového ÚPmB ponechat pouze stabilizovanou plochu V/v3 a plochu přestavby C/k4 včetně ploch veřejných prostranství kolem těchto ploch s tím, že plocha C/k4 bude vymezená jako C/k3. Místo zastavitelné plochy B/r2, B/v3 a B/k4 budou vymezeny nestavební plochy s územní rezervou pro bydlení. Ponechána bude pouze část plochy B/r2 v zastavěném území u nároží plochy komunikace a prostranství místního významu (zahrnující zčásti pozemek parc. č.911/11 k. ú. Bohunice), a to v rozsahu, který odpovídá stabilizované ploše BC v platném ÚPmB. Dořešeny budou zbytkové plochy stávající stabilizované plochy OS z platného ÚPmB tak, aby neznemožnily sledovat budoucí záměry v lokalitě.

K dílčím požadavkům uvedeným v námítce k barevně označeným místům shrnujeme:

- v části označené červeně budou ponechány plochy nestavební - zemědělské A (dle platného ÚPmB), namísto původní části plochy OS (dle platného ÚPmB) zpracovatel navrhne vhodné stavební využití, návrhová plocha B nebude v původním rozsahu vymezena;*
 - v části označené zeleně budou ponechány plochy nestavební - zemědělské A (dle platného ÚPmB) a v jihovýchodním okraji zůstane smíšená obytná plocha C a plocha veřejného prostranství (rozsah potvrzeného rozvoje), požadovaná plocha zeleně Z nebude vymezena;*
 - v části označené fialově budou ponechány plochy D dle návrhu ÚP z důvodu, že v území není velký rozvoj v lokalitě při ulici Lány vymezen, proto plocha D nebude rozšířena;*
 - v části označené černě budou v rozsahu potvrzeného rozvoje vymezeny plocha síšená obytná C a plocha veřejného prostranství, v severovýchodní části bude ponechána ploch nestavební - zemědělská A (dle platného ÚPmB), plocha B, Z, či S a R, nebudou vymezeny; Rozvoj celého území není potvrzen, proto není třeba pro území stanovit ÚS.*
 - v části označené zeleně tečkovaně budou ve východní části ponechána plocha stavební smíšená obytná C, v západní části bude ponechána plocha nestavební - zemědělská A (dle platného ÚPmB), požadovaná plocha Z nebude vymezena.*
- Žádnému z konkrétních požadavků na řešení lokality není vyhověno.*

Věcná podstata způsobů vypořádání předmětného podání zůstává nadále relevantní, přestože návrh nového územního plánu města Brna prošel přepracováním s ohledem na Pokyny ZMB z roku 2022 a byl uveden do jednotného standardu ÚPD dle stavebního zákona a jeho prováděcích předpisů. Výše uvedené texty je tedy nutno chápat také ve smyslu těchto úprav.

Statutární město Brno
Magistrát města Brna

MMB/0270368/2020

listy: 1 přílohy:



mmb1es7739444c Doručeno: 30.06.2020

MAGISTRÁT MĚSTA BRNA
Odbor územního plánování a rozvoje

Došlo: - 1 -07- 2020

Č.j. MMB: 0240368
Příl.:

MAGISTRÁT MĚSTA BRNA

podatelna

30 -06- 2020

Dělo dne

Č.j. MMB:

Příl.:

3972

PODÁNÍ K NÁVRHU

Návrh Územního plánu města Brna

Podatel			
Typ subjektu:		Fyzická osoba	
Příjmení, jméno:		Dynková Hana	Datum narození: 16.04.1970
Adresa / sídlo:		Ferrerova, 400/17, 61800 Brno	
Kontakt:		Email: h.dynkova@email.cz	Telefon: 728495678

Připomínka	číslo:	1
-------------------	---------------	---

TR/71
prodlužte prosím severní kolejový diametr, např. dle nákresu
odůvodnění:
osvobodí Černovice z dopravní izolace.
Umožní vyřešit neřešitelnou MHD/ IAD dopravní situaci po výstavbě na C7, C8 - kde při realizaci výstavby dojde k nárůstu počtu obyvatel Černovic (nyní 8000) na cca dvojnásobek - tj. velikost okresního města (zdroj - ing. A. Jebavý, zpracovatel dopravní koncepce vítězného návrhu do soutěže o podobu výstavby na Kaménkách).
Děkuji!

Připomínka číslo 1 (zákres)



V dne 30.6.2020	Podpis
-----------------------	--------

Vyplněný formulář zašlete na níže uvedenou adresu:
Magistrát města Brna, Odbor územního plánování a rozvoje, Kounicova 67, 601 67 Brno

MMB/0270368/2020

Námítka

Výrok:

Námítce se nevyhovuje.

Odůvodnění:

V rámci námítky je požadováno prodloužení trasy diametru TR/71 až do prostoru Psychiatrické nemocnice.

Požadované řešení nebylo prověřeno a předmětem projednání.

Pokud na základě podrobnějšího prověření vyplyne požadavek na zapracování do územního plánu, je možno toto řešit následnou změnou územního plánu.

V současné době nelze námítku zohlednit.

Věcná podstata způsobů vypořádání předmětného podání zůstává nadále relevantní, přestože návrh nového územního plánu města Brna prošel přepracováním s ohledem na Pokyny ZMB z roku 2022 a byl uveden do jednotného standardu ÚPD dle stavebního zákona a jeho prováděcích předpisů. Výše uvedené texty je tedy nutno chápat také ve smyslu těchto úprav.

Došlo: - 1 -07- 2020
Č.j. MMB: 0240369
Příl.:

MAGISTRÁT MĚSTA
podatelna
30 -06- 2020

Statutární město Brno
Magistrát města Brna

MMB/0270369/2020
listy: 1 přílohy:
druh:



mmb1es7739444d Doručeno: 30.06.2020

MAGISTRÁT MĚSTA BRNA
ODBOR ÚZEMNÍHO PLÁNOVÁNÍ
A ROZVOJE

PODÁNÍ K NÁVRHU

Návrh Územního plánu města Brna


Podatel	3971			
Typ subjektu:	Fyzická osoba			
Příjmení, jméno:	Dynková Hana	Datum narození:	16.04.1970	
Adresa / sídlo:	Ferrerova, 400/17, 61800 Brno			
Kontakt:	Email:	h.dynkova@email.cz	Telefon:	728495678

Připomínka	číslo:	1
------------	--------	---

C6
Plochu W/v3 změňte na plochu S - bazén, hřiště, kryté sportovní haly.
odůvodnění:
při realizaci výstavby na C7, C8 dojde k nárůstu počtu obyvatel Černovic (nyní 8000) na cca dvojnásobek - tj. velikost okresního města (zdroj - ing. A. Jebavý, zpracovatel dopravní koncepce vítězného návrhu do soutěže o podobu výstavby na Kaménkách). Pro město krátkých vzdáleností je třeba, aby všichni tito lidé měli možnost sportovního/kulturního využití. Město nenabízí ani dopravní ani sportovní kapacitu pro takový počet lidí. Ani návrhové plochy pro C7, C8 nic takového nenabízí.
Kryté haly nabídnou i funkci kulturní - v Rakousku se školní ples konal v takovém zařízení.
Takové plochy v Černovicích zásadně chybí, a pokud budou doplněny, ucelí Černovice na samostatnou smyslupnou čtvrť. Nyní je to víceméně satelit pro bydlení, rozšířené léčebnou, Mosilanou a SŠo. Což vy další plocha W jen umocnila. Sociální fungování města by utrpělo další smrtelnou ránu. Další využití nastane např. studenty Střední odborné školy.

Připomínka číslo 1 (zákres)



V BRNE dne 30.6.2020	Podpis 
----------------------------------	---

Vyplněný formulář zašlete na níže uvedenou adresu:
Magistrát města Brna, Odbor územního plánování a rozvoje, Kounicova 67, 601 67 Brno

MMB/0270369/2020

Námitka

Výrok:

Námitce se nevyhovuje.

Odůvodnění:

Podatel navrhuje v rozvojové lokalitě C-6 vymezit plochu sportu S. Lokalita stavebně propojuje oddělené zástavby v městské části Brno-Černovice, přičemž návrhem je sledováno jejich scelení vhodnou zástavbou. Na základě vícečetných podání, včetně připomínky příslušné městské části, byla plocha komerční vybavenosti v rozvojové lokalitě C-6 změněna na plochu smíšenou obytnou C/k3. Jižně a západně byly vymezeny plochy veřejného prostranství zajišťující prostupnost území a dále na pozemcích ve vlastnictví města Brna při ulici Charbulova vymezena plocha komerční vybavenosti V/a2 na úkor ploch zeleně a bydlení, a to pro sociální účely. Pro účely sportu byla nově vymezena stabilizovaná plocha sportu při ulici Kneslova. Závěrem nezbyvá než uvést, že sportovní využití je v plochách smíšených obytných přípustné také.

Věcná podstata způsobů vypořádání předmětného podání se mění, a to i ve vazbě na skutečnost, že návrh nového územního plánu města Brna prošel přepracováním s ohledem na Pokyny ZMB z roku 2022 a byl uveden do jednotného standardu ÚPD dle stavebního zákona a jeho prováděcích předpisů, tj. výše uvedené texty je nutno chápat ve smyslu těchto úprav.

Vyhodnocení se mění takto:

Podatel navrhuje v rozvojové lokalitě C-6 vymezit plochu sportu S. Lokalita stavebně propojuje oddělené zástavby v městské části Brno-Černovice, přičemž návrhem je sledováno jejich scelení vhodnou zástavbou. Na základě požadavku samosprávy (MČ) byla předmětná lokalita přeřešena tak, že severní plocha C/k3 byla nahrazena plochou OV.A3 (kód po standardizaci), která má sloužit požární stanici, přičemž tato plocha byla částečně rozšířena na úkor plochy veřejných prostranství. Na jihu byla rozšířena plocha zeleně všeobecné namísto plochy V/a2.

Statutární město Brno
Magistrát města Brna

MMB/0270371/2020

listy: 1 přílohy:
druh:



mmb1es7739444f Doručeno: 30.06.2020

MAGISTRÁT MĚSTA BRNA
Odbor územního plánování a rozvoje

Došlo: - 1 -07- 2020

Č.j. MMB: 0240371

Příl.:

MAGISTRÁT MĚSTA BRNA

PRŮJEDNA

30 -06- 2020

Došlo dne

Č.j. MMB:

Příl.:

PODÁNÍ K NÁVRHU

Návrh Územního plánu města Brna

3970

Podatel			
Typ subjektu:		Fyzická osoba	
Příjmení, jméno:		Dynková Hana	Datum narození: 16.04.1970
Adresa / sídlo:		Ferrerova, 400/17, 61800 Brno	
Kontakt:		Email: h.dynkova@email.cz	Telefon: 728495678
Vlastnický vztah podatele:		jsem vlastníkem pozemku p.č. 345 a p.č. 346 k.ú. Brno Černovice	

Námítka	číslo:	1
----------------	---------------	---

C6

Plochu W/v3 změňte na plochu S - bazén, hřiště, kryté sportovní haly.

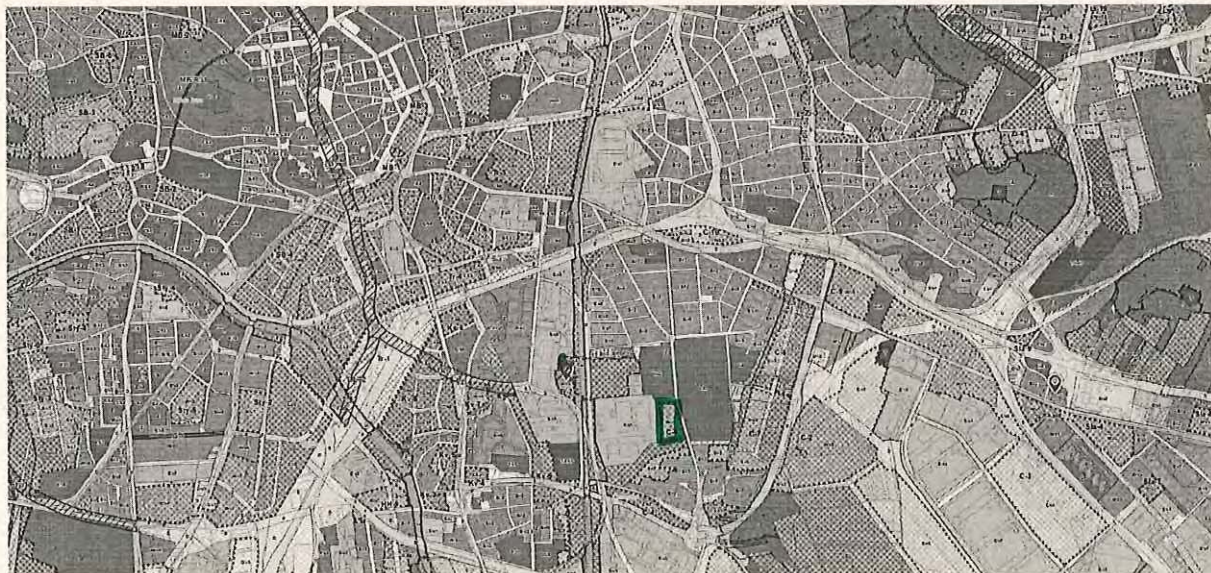
odůvodnění:

při realizaci výstavby na C7, C8 dojde k nárůstu počtu obyvatel Černovic (nyní 8000) na cca dvojnásobek - tj. velikost okresního města (zdroj - ing. A. Jebavý, zpracovatel dopravní koncepce vítězného návrhu do soutěže o podobu výstavby na Kaménkách). Pro město krátkých vzdáleností je třeba, aby všichni ti lidé měli možnost sportovního/kulturního využití. Město nenabízí ani dopravní ani sportovní kapacitu pro takový počet lidí. Ani návrhové plochy pro C7, C8 nic takového nenabízí.

Kryté haly nabídnou i funkci kulturní - v Rakousku se školní ples konal v takovém zařízení.

Takové plochy v Černovicích zásadně chybí, a pokud budou doplněny, ucelí Černovice na samostatnou smysluplnou čtvrť. Nyní je to víceméně satelit pro bydlení, roztráštěný léčebnou, Mosilanou a SŠo. Což by další plocha W jen umocnila. Sociální fungování města by utrpělo další smrtelnou ránu. Další využití nastane např. studenty Střední odborné školy.

Námítka číslo 1 (zákres)



V BRNE dne 30.6.2020

Podpis

Vyplněný formulář zašlete na níže uvedenou adresu:

Magistrát města Brna, Odbor územního plánování a rozvoje, Kounicova 67, 601 67 Brno

MMB/0270371/2020

Námítka

Výrok:

Námítce se nevyhovuje.

Odůvodnění:

Podatel navrhuje v rozvojové lokalitě C-6 vymezit plochu sportu S. Lokalita stavebně propojuje oddělené zástavby v městské části Brno-Černovice, přičemž návrhem je sledováno jejich scelení vhodnou zástavbou. Na základě vícečetných podání, včetně připomínky příslušné městské části, byla plocha komerční vybavenosti v rozvojové lokalitě C-6 změněna na plochu smíšenou obytnou C/k3. Jižně a západně byly vymezeny plochy veřejného prostranství zajišťující prostupnost území a dále na pozemcích ve vlastnictví města Brna při ulici Charbulova vymezena plocha komerční vybavenosti V/a2 na úkor ploch zeleně a bydlení, a to pro sociální účely. Pro účely sportu byla nově vymezena stabilizovaná plocha sportu při ulici Kneslova. Závěrem nezbyvá než uvést, že sportovní využití je v plochách smíšených obytných přípustné také.

Věcná podstata způsobů vypořádání předmětného podání se mění, a to i ve vazbě na skutečnost, že návrh nového územního plánu města Brna prošel přepracováním s ohledem na Pokyny ZMB z roku 2022 a byl uveden do jednotného standardu ÚPD dle stavebního zákona a jeho prováděcích předpisů, tj. výše uvedené texty je nutno chápat ve smyslu těchto úprav.

Vyhodnocení se mění takto:

Podatel navrhuje v rozvojové lokalitě C-6 vymezit plochu sportu S. Lokalita stavebně propojuje oddělené zástavby v městské části Brno-Černovice, přičemž návrhem je sledováno jejich scelení vhodnou zástavbou. Na základě požadavku samosprávy (MČ) byla předmětná lokalita přeřešena tak, že severní plocha C/k3 byla nahrazena plochou OV.A3 (kód po standardizaci), která má sloužit požární stanici, přičemž tato plocha byla částečně rozšířena na úkor plochy veřejných prostranství. Na jihu byla rozšířena plocha zeleně všeobecné namísto plochy V/a2.

3682



NÁMITKA

NÁZEV PROJEDNÁVANÉ ÚPD

Návrh Územního plánu města Brna

Identifikační údaje podatele

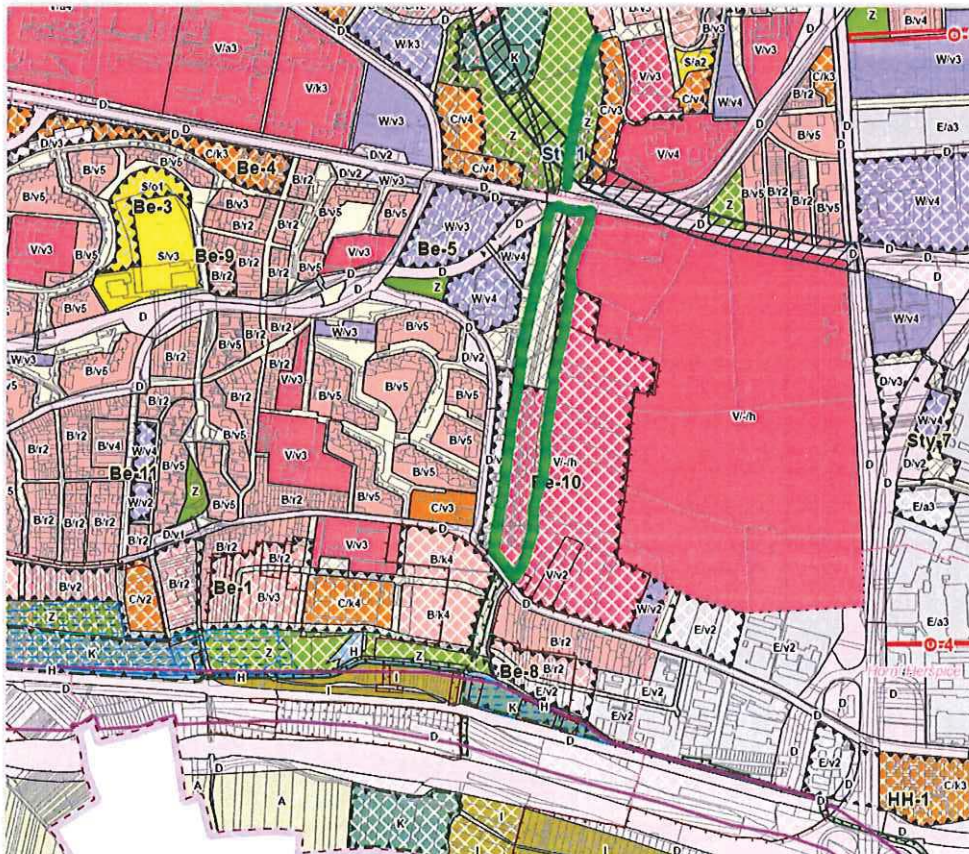
Fyzická osoba

Jméno, příjmení	Petr Sabadáš
Datum narození	11.9.1970
Trvalé bydliště	Moldavská 17, 62500 Brno
Jsem - nejsem*) občan města Brna	Jsem - nejsem*) vlastníkem pozemku/ů nebo stavby v ploše dotčené navrhovanou změnou Katastrální území – Bohunice, parcela č. 1886

Upřesnění obsahu námítky/přípomínky

<input checked="" type="checkbox"/> K textové části	<input checked="" type="checkbox"/> Ke grafické části	<input type="checkbox"/> K procesu pořizování
Městská část, kat. ú.	Bohunice, kat. ú. Bohunice	

Vymezení území (zákres či popis):



Text námítky/připomínky včetně ZDŮVODNĚNÍ

přílohy:

ano

ne

Poznámka: Mé námítky jsou očíslovány, jsou podány samostatně z důvodů vymezení území, ale řídí se zásadami uvedenými u námítky č.1.

Námítka č. 2

- 1 v ploše Be-10 (plochy V/-/h a i plochy veřejných prostranství) vymezit pás zeleně „Z“ (veřejně přístupný) umožňující propojení lokality podél potoka Leskava s částí přírodní památky Červený kopec. V této souvislosti následně i upravit vymezení veřejně prospěšné stavby P/V/004.
- 2 zvážit do stejného prostoru ev. umístění cyklostezky
- 3 severně od ulice Jihlavské mít plochu zeleně nepřerušenu plochou veřejných prostranství

Zdůvodnění:

Věcně je tento pás již v popisu ploch Be-10 na jeho západním okraji již vymezen, bylo by vhodné textovou i grafickou část územního plánu dát do souladu a to tak, že bude plocha zakreslena v grafické části. Nutné však počítat s dostatečnou šířkou (např. 10-20m), aby propojení městské zeleně plnilo svou funkci a mohlo být občany využíváno (chodníky, cestičky, odpočinkové zóny, piknik apod.). V případě úvah o západním vstupu do hřbitova nutnost skloubit tyto funkce (lze zajistit – nutná územní studie s podmínkami).

Propojení bývalé Kohnovy cihelny vést směrem ulici Horní či Vinohrady, nikoliv na ul. Jihlavskou, vzhledem k intenzitám na II/602 je nereálné zde bezpečně navrhnout křižovatku/připojení. Lokalita Sty-3 je vhodná k propojení na nižší silniční síť.

V dne 22.6.2020

Podpis:

*nehodící se škrtněte

MMB/0270375/2020

Námitka č.1

Výrok:

Námitce se nevyhovuje.

Odůvodnění:

Rozvojová plocha Be-10 "Ústřední hřbitov-rozšíření" je primárně určena jako rezerva pro rozšíření ústředního hřbitova. Vychází částečně ze stávajícího ÚP a z pokynů pro zpracování Návrhu ÚPmB, které schválilo Zastupitelstvo města Brna usnesením č. ZM7/3871 na zasedání konaném dne 19. 6. 2018.

Věcná podstata způsobů vypořádání předmětného podání zůstává nadále relevantní, přestože návrh nového územního plánu města Brna prošel přepracováním s ohledem na Pokyny ZMB z roku 2022 a byl uveden do jednotného standardu ÚPD dle stavebního zákona a jeho prováděcích předpisů. Výše uvedené texty je tedy nutno chápat také ve smyslu těchto úprav.

Námitka č.2

Výrok:

Námitce se nevyhovuje.

Odůvodnění:

Rozvojová plocha Be-10 "Ústřední hřbitov-rozšíření" je primárně určena jako rezerva pro rozšíření ústředního hřbitova. Vychází částečně ze stávajícího ÚP a z pokynů pro zpracování Návrhu ÚPmB, které schválilo Zastupitelstvo města Brna usnesením č. ZM7/3871 na zasedání konaném dne 19. 6. 2018.

Věcná podstata způsobů vypořádání předmětného podání zůstává nadále relevantní, přestože návrh nového územního plánu města Brna prošel přepracováním s ohledem na Pokyny ZMB z roku 2022 a byl uveden do jednotného standardu ÚPD dle stavebního zákona a jeho prováděcích předpisů. Výše uvedené texty je tedy nutno chápat také ve smyslu těchto úprav.

Námitka č.3

Výrok:

Námitce se nevyhovuje.

Odůvodnění:

Toto veřejné prostranství je zde vymezeno v souvislosti s dopravním napojením rozvojové lokality Sty-3 na ulici Jihlavskou. Ve výkresu 2.2. Souhrnný výkres dopravy je označeno jako veřejné prostranství a na těchto plochách se dle potřeby připouštějí obslužné komunikace. Vychází z pokynu zohlednit v návrhu nového ÚPmB v této lokalitě závěry ÚS Červený kopec (Pelčák, 2017), která podrobněji prověřila řešené území.

Věcná podstata způsobů vypořádání předmětného podání zůstává nadále relevantní, přestože návrh nového územního plánu města Brna prošel přepracováním s ohledem na Pokyny ZMB z roku 2022 a byl uveden do jednotného standardu ÚPD dle stavebního zákona a jeho prováděcích předpisů. Výše uvedené texty je tedy nutno chápat také ve smyslu těchto úprav.

Statutární město Brno
Magistrát města Brna

MMB/0270376/2020

listy: 1 přílohy:



mmb1es77394454 Doručeno: 30.06.2020

MAGISTRÁT MĚSTA BRNA
Odbor územního plánování a rozvoje

Došlo: - 1 -07- 2020

Č.j. MMB: 0270376

Příl.:

MAGISTRÁT MĚSTA BRNA

podatelna

30 -06- 2020

Došlo dne

Č.j. MMB:

Příl.:

PODÁNÍ K NÁVRHU

Návrh Územního plánu města Brna

3969

Podatel				
Typ subjektu:	Fyzická osoba			
Příjmení, jméno:	Dynková Hana	Datum narození:	16.04.1970	
Adresa / sídlo:	Ferrerova, 400/17, 61800 Brno			
Kontakt:	Email:	h.dynkova@email.cz	Telefon:	728495678
Vlastnický vztah podatele:	jsem vlastník pozemku p.č. 345 a p.č. 346 k.ú. Brno Černovice			

Námítka	číslo:	1
----------------	---------------	---

C7, C8

Aby se předešlo negativním dopadům vzniklé dopravy na Černovice, u obou rozvojových lokalit doplňte jednoznačnou podmínku pohodlného a rychlého napojení IAD z ulic Černovické (VMO) a Olomoucké na kapacitní dopravu.

Doplňte podmínku výstavby vybudováním kmenové kanalizační stoky.

Do rozvojových ploch zahrňte i plochu D/a2 při léčebně a změňte ji na plochu smíšenou. Má do budoucna potenciál přestavby a propojení cizorodých ploch.

Do rozvojových ploch zahrňte i plochu C6 a změňte ji na plochu S.

Vymezte veřejné prostranství.

Vymezte intenzitu využití na základě studie dopravní obslužnosti.

Pokud nebude vytvořena studie dopravní obslužnosti, snižte intenzitu využití území - B/r2 nebo B/v2.

Podmiňte výstavbu ozeleněním 30% na povrchu.

Zamezte tranzitu IAD z území přes Charbulovu. Tj To by územní plán měl umět zajistit tak, aby to bylo již dáno a nemusel se o to nikdo v budoucnu handrkovat.

Přidejte plochu V v C7 - v blízkosti Starých Černovic. Bude zde nutná výstavba MŠ a ZŠ

Doplňte podmínky pro využití kolejové dopravy na trase Brno hl.n. - Slatina pro MHD

Prodlužte trasu TR/71 až do prostor např. Psychiatrické nemocnice

Podmiňte výstavbu v C7, C8 prodloužením severního kolejového diametru a protažením kolejové dopravy z Křenové do Slatiny

Podmiňte výstavbu etapizací. Etapizace:

1. Dopravní infrastruktura, napojení na VMO, severní kolejový diametr a tramvaj/S Bahn centrum - Slatina

2. Výstavba MŠ

3. Podmiňte výstavbu vyloučením Charbulovy a Štolcovy ulice a dalších přílehlých ulic stabilizované plochy. Podmiňte výstavbu využitím Černovické ulice a "Tunýlku" pro stavební dopravu.

Odůvodnění:

V současné době slouží tato oblast jako malé zelené plíce a ochlazovač města. Je nutné tuto funkci alespoň zčásti zachovat a výstavbu zde více regulovat ve směru zeleně.

Tyto plochy jsou i významným pohledovým prvkem města. Je na ně odevšud vidět. Navrhovaný druh zástavby 1. bude odrážet velkou porci tepla přímo do města (JZ svah) 2. nebude esteticky vzhledný 3. vychází z 20 let starého záměru který má kořeny ještě v socialistickém typu zástavby (viz výsledek soutěže a plány IMOS). Nedělejme si iluze, že tam teď IMOS podle Návrhu ÚP postaví něco lepšího. Proto je třeba území více regulovat ve směru zeleně a nižší intenzity využití území

Není uspokojivě vyřešena doprava - moderní IAD ani MHD nemají žádnou oporu v tomto návrhu pro moderní využití a rozvoj.

Díky absenci etapizace je zde riziko vzniku dopravního kolapsu ve stabilizovaném území Černovic, a také kolapsu veřejné vybavenosti - ZŠ, MŠ podrobnější zamyšlení ukazuje, že lze pro C7, C8 a celé Černovice nalézt řešení MHD - s využitím kolejové dopravy a severního kolejového diametru by bylo toto území smysluplně obsluženo. Tramvaj/S Bahn z centra do Slatiny by vyřešil přeplněnou kapacitu torlejbusu a IAD v tomto dopravním koridoru. Pjíjezd od Vyškova do města kolabuje neustále a silniční MHD ho nevyřeší. Proto také nemá valný smysl napojit IAD z C7 a C8 na Olomouckou - ta je již kapacitně saturovna až přeplněna, a další porci dopravy už nepojme. Ve Slatině navíc také vznikají nové obytné komplexy, a suburbanizace města východním směrem generuje také dopravu.

Zamýšlená MHD do C7, C8 závlekem (soutěž, IMOS, územní studie) narazí na nedostatečnou kapacitu ul. Charbulova a území B/v3 nemůže doopravdy obsloužit. MHD závlekem by měla smysl snad jedině v případě omezení kapacity na B/r2


V C7, C8 nejsou plochy S navrženy a dostatečnou kapacitu nenabízí ani stabilizované plochy Černovic ani město. Tyto plochy lze využít i jako kulturní zázemí. Výhoda tohoto umístění je fídká obydlenost - nebude nikoho rušit, a naopak poloha v centru celku Černovic, který je třeba tvořit a respektovat. Jinak Černovice nadále zůstanou souborem bytů, nikoliv funkčním celkem. Věřte, že to je bydlení s nízkou přidanou hodnotou, když nemáte kam zajít. (Nikoli zajet, a opustit tak sousedy a domácí prostředí) Město navíc nemůže unést vzniklou dopravní kapacitu.

Stavební doprava pro takto navržené území nesmí zatížit stabilizované území. Možné to je, přístup je ze severovýchodní části možný bez narušení stabilizovaného území.

Strana 2

%

Námítka číslo 1 (zákres)



v Brně dne 30.6.2020

Podpis

Vyplněný formulář zašlete na níže uvedenou adresu:
Magistrát města Brna, Odbor územního plánování a rozvoje, Kounicova 67, 601 67 Brno

MMB/0270376/2020

Námítka č.1

Výrok:

Námítce se vyhovuje částečně.

Odůvodnění:

V rámci námítky je požadavek na doplnění jednoznačné podmínky pohodlného a rychlého napojení Rozvojových lokalit C-7 a C-8 automobilovou dopravou na ulici Černovickou a Olomouckou.

Základní principy a podmínky jsou obecně nastaveny. Přímé připojení je možné na ulici Olomouckou. Ulice Černovická, vzhledem k charakteru komunikace výhledového Velkého městského okruhu přímé připojení vylučuje, ovšem je umožněno připojení v mimoúrovňové křižovatce Průmyslová.

Věcná podstata způsobů vypořádání předmětného podání zůstává nadále relevantní, přestože návrh nového územního plánu města Brna prošel přepracováním s ohledem na Pokyny ZMB z roku 2022 a byl uveden do jednotného standardu ÚPD dle stavebního zákona a jeho prováděcích předpisů. Výše uvedené texty je tedy nutno chápat také ve smyslu těchto úprav.

Námítka č.2

Výrok:

Námítce se vyhovuje částečně.

Odůvodnění:

Pro dokladování transparentnosti procesu vyhodnocení podání je uveden také mezitimní pracovní výrok a odůvodnění, tj. vyhodnocení z r. 2020:

Námítce bylo v roce 2020 vyhověno, protože: „Podatelka žádá podmínit výstavbu lokalit C-7, C-8 vybudováním kmenové stoky. Protože na základě požadavků došlo k úpravě vymezení rozvojových lokalit C-7 a C-8 tak, aby lokalita C-7 byla vymezena jen v jižní části území, zahrnovala zastavitelné plochy bydlení B/r2 a plochu Z mezi nimi a nesla stávající název Havraní-Černovická. Vymezení rozvojové plochy C-8 bylo rozšířeno jižním směrem tak, aby lokalita zahrnovala i plochy B/v3 a C/v3 (nyní zařazené do plochy C-7) a pojmenování bylo změněno na C-8 Na Kaménkách. Podmínka podmíněnosti výstavby realizací nové kmenové stoky EI a RN Ráječek, zůstává pro lokalitu C-8. Podmíněnost u položky Kanalizace ke kmenové stoce E1 nebude uvedena u malé lokality C-7. To vyplývá z principu návrhu podmiňujících investic pro rozvojové lokality v povodí kmenové stoky E - v odůvodnění je uvedeno, že podmíněnost naplnění rozvojové lokality je posuzována podle velikost rozvojové plochy a předpokládaného počtu obyvatel (plocha přes 10 ha a počet obyvatel přesahující 1000).“

Konečné rozhodnutí o námítce a odůvodnění tohoto rozhodnutí se vztahuje k výslednému řešení Návrhu nového ÚPmB:

Podatelka žádá podmínit výstavbu lokalit C-7, C-8 vybudováním kmenové stoky. Určený zastupitel RNDr. Filip Chvátal, PhD. dle § 53 odst. (1) stavebního zákona uplatnil v procesu vyhodnocování výsledků projednání na základě doporučení RMB R8/168 ze dne 1.9.2021 podnět na zohlednění zájmů města Brna, a to na úpravu podmínky pro výstavbu, kterou je vybudování kmenové stoky EI a rozšíření RN Ráječek. Úprava spočívá v doplnění "pokud se hydrotechnickým přepočtem v rámci Generelu odvodnění města Brna (GOMB) neprokáže jinak". Upravená podmínka, tj. podmínka výstavby je vybudování kmenové stoky EI (případně její části) a rozšíření RN Ráječek, pokud se hydrotechnickým přepočtem v rámci Generelu odvodnění města Brna (GOMB) neprokáže jinak, bude umožňovat pružnější reakci na požadavky výstavby, pokud to situace v území, prověřená v rámci Správy Generelu města Brna, umožní. Na základě výsledků projednání byly zájmy města Brna zohledněny a Návrh

pro druhé veřejné opakované projednání byl upraven. Touto úpravou je částečně reagováno na požadavky namítajícího.

Vzhledem k tomu, že na základě požadavků došlo k úpravě vymezení rozvojových lokalit C-7 a C-8 tak, že lokalita C-7 byla vymezena jen v jižní části území, zahrnuje plochy B/v3, B/r2, V/a2 a Z a nese stávající název Havraní-Černovická a vymezení rozvojové plochy C-8 bylo rozšířeno jižním směrem tak, aby lokalita zahrnovala i plochy B/v3 a C/v3 (zařazené do plochy C-7) a pojmenování bylo změněno na C-8 Na Kaménkách, podmínka podmíněnosti výstavby realizací nové kmenové stoky EI (případně její části) a rozšíření RN Ráječek, pokud se hydrotechnickým přepočtem v rámci Generelu odvodnění města Brna (GOMB) neprokáže jinak, zůstává pro lokalitu C-8. Podmíněnost u položky Kanalizace ke kmenové stoce EI nebude uvedena u malé lokality C-7. To vyplývá z principu návrhu podmiňujících investic pro rozvojové lokality v povodí kmenové stoky E - v Odůvodnění je uvedeno: "Podmínka vybudování kmenové stoky EI a rozšíření RN Ráječek je platná pro všechny rozvojové lokality v jejím povodí, které mají plochu přes 10,0 ha, nebo přesahují počet obyvatel a pracovních příležitostí v součtu 1 000 osob."

Věcná podstata způsobů vypořádání předmětného podání zůstává nadále relevantní, přestože návrh nového územního plánu města Brna prošel přepracováním s ohledem na Pokyny ZMB z roku 2022 a byl uveden do jednotného standardu ÚPD dle stavebního zákona a jeho prováděcích předpisů. Výše uvedené texty je tedy nutno chápat také ve smyslu těchto úprav. Věcná podstata způsobů vypořádání předmětného podání zůstává nadále relevantní, přestože návrh nového územního plánu města Brna prošel přepracováním s ohledem na Pokyny ZMB z roku 2022 a byl uveden do jednotného standardu ÚPD dle stavebního zákona a jeho prováděcích předpisů. Výše uvedené texty je tedy nutno chápat také ve smyslu těchto úprav. Upozorňujeme, že dne 28.03.2023 byla schválena možnost využití územně plánovacího podkladu Aktualizace a správy Generelu odvodnění města Brna - část Kanalizace (dále jen "AGOMB"), který nahrazuje Generel odvodnění města Brna - D. Část kanalizace. Studie proveditelnosti variant řešení povodí kmenové stoky E (Aquatix, 2018) byla do AGOMB zahrnuta. Na základě AGOMB došlo k úpravě v NÚP 2024, nicméně tato změna nemá na vyhodnocení Vaší námítky vliv.

Námítka č.3

Výrok:

Námítce se nevyhovuje.

Odůvodnění:

V rámci námítky je požadavek na zahrnutí plochy D/a2 stávajícího garážového dvora, přiléhajícího k Černovické nemocnici do rozvojové lokality C-8, s cílovým řešením ploch smíšených obytných C.

Z pohledu rozvojové lokality se jeví požadavek jako oprávněný, ovšem vzhledem k rozdrobenému vlastnictví, nesouhlasu s jakýmkoliv zásahem do stávajících garáží v průběhu prezentací územní studie, je v současné době nereálné takovéto využití nabízet.

Návrhová plocha umožňuje kultivaci prostoru a v případě podrobnějšího řešení lokality Kaménky je možné v budoucnu případně projednat samostatnou změnu, která by nebyla vázána na projednání nového územního plánu a mohla by ve větším detailu řešit vazby v lokalitě.

Věcná podstata způsobů vypořádání předmětného podání zůstává nadále relevantní, přestože návrh nového územního plánu města Brna prošel přepracováním s ohledem na Pokyny ZMB z roku 2022 a byl uveden do jednotného standardu ÚPD dle stavebního zákona a jeho prováděcích předpisů. Výše uvedené texty je tedy nutno chápat také ve smyslu těchto úprav.

Námítka č.4

Výrok:

Námítce se nevyhovuje.

Odůvodnění:

Podatel navrhuje zařazení plochy C6 do rozvojových ploch a dále navrhuje vymezit v této lokalitě plochu sportu S. Pro úplnost je nutné uvést, že C-6 je označení rozvojové lokality, nikoliv označení plochy. Námítce je tedy v této části vyhověno samotným návrhem ÚPmB a námítka je nedůvodná. Lokalita stavebně propojuje oddělené zástavby v městské části Brno-Černovice. Na základě vícečetných podání, včetně připomínky příslušné městské části, byla plocha komerční vybavenosti v rozvojové lokalitě C-6 změněna na plochu smíšenou obytnou C/k3. Jižně a západně byly vymezeny plochy veřejného prostranství zajišťující prostupnost území a dále na pozemcích ve vlastnictví města Brna při ulici Charbulova vymezena plocha komerční vybavenosti V/a2 na úkor ploch zeleně a bydlení, a to pro sociální účely. Sportovní využití je v plochách smíšených obytných přípustné. Pro účely sportu byla nově vymezena stabilizovaná plocha sportu při ulici Kneslova. Námítce se v této části nevyhovuje.

Věcná podstata způsobů vypořádání předmětného podání se mění, a to i ve vazbě na skutečnost, že návrh nového územního plánu města Brna prošel přepracováním s ohledem na Pokyny ZMB z roku 2022 a byl uveden do jednotného standardu ÚPD dle stavebního zákona a jeho prováděcích předpisů, tj. výše uvedené texty je nutno chápat ve smyslu těchto úprav.

Vyhodnocení se mění takto:

Podatel navrhuje v rozvojové lokalitě C-6 vymezit plochu sportu S. Lokalita stavebně propojuje oddělené zástavby v městské části Brno-Černovice, přičemž návrhem je sledováno jejich scelení vhodnou zástavbou. Na základě požadavku samosprávy (MČ) byla předmětná lokalita přeřešena tak, že severní plocha C/k3 byla nahrazena plochou OV.A3 (kód po standardizaci), která má sloužit požární stanici, přičemž tato plocha byla částečně rozšířena na úkor plochy veřejných prostranství. Na jihu byla rozšířena plocha zeleně všeobecné namísto plochy V/a2.

Námítka č.5

Výrok:

Námítce se vyhovuje jiným způsobem.

Odůvodnění:

Námítkou je požadováno vymezení veřejných prostranství u rozvojových lokalit C-7 a C-8. Návrh ÚP vymezil základní kostru uspořádání veřejných prostranství a jejich vazbu na stávající strukturu města. Veřejná prostranství jsou zobrazena v grafické části ÚPmB 2.1. Hlavní výkres v měřítku 1:10 000 a jsou rozlišena na plochy stabilizované a plochy změn. V tomto výkrese jsou vzhledem k použitému měřítku zobrazena zejména veřejná prostranství vyššího významu. Veřejná prostranství lze umístit ve všech typech ploch s rozdílným způsobem využití.

Pro danou oblast byla zpracována územní studie (ÚS) Černovice „Na Kaménkách“ (Kuba&Pilař architekti, 02/2019), která území a jeho potřeby prověřila, zpodrobnila a definovala podmínky, za kterých je možné území pro jednotlivé funkce využít. Mimo jiné se ÚS zabývala i situováním a vzájemnou vazbou veřejných prostranství. Tato ÚS je platným územně plánovacím podkladem a slouží pro rozhodování v území.

Věcná podstata způsobů vypořádání předmětného podání zůstává nadále relevantní, přestože návrh nového územního plánu města Brna prošel přepracováním s ohledem na Pokyny ZMB z roku 2022 a byl uveden do jednotného standardu ÚPD dle stavebního zákona a jeho prováděcích předpisů. Výše uvedené texty je tedy nutno chápat také ve smyslu těchto úprav.

Námitka č.6

Výrok:

Námitce se nevyhovuje.

Odůvodnění:

V rámci námitky je požadována úprava intenzity území na základě studie dopravní obslužnosti. Z pohledu předpokládaného navýšení zátěže z rozvojových území byl cílový stav posouzen komplexně v rámci modelování dopravy na navržené komunikační síti města Brna dle Návrhu územního plánu, které zohlednilo předpokládané zátěže dle navrhovaného využití území se zohledněním vývoje dělby přepravní práce jednotlivých módů dopravy dle strategických dokumentů města (např. Plán mobility města Brna). V rámci celkového posouzení se neprojevilo navýšení dopravy, které by nebylo možné navrženým systémem komunikační sítě převést. Byla tedy potvrzena funkčnost systému dle navržené koncepce dopravy v územním plánu.

Návrh dopravní infrastruktury odpovídá navrženému zatížení a nutným podmiňujícím investicím do veřejné infrastruktury.

Z tohoto důvodu nelze námitku zohlednit.

Věcná podstata způsobů vypořádání předmětného podání zůstává nadále relevantní, přestože návrh nového územního plánu města Brna prošel přepracováním s ohledem na Pokyny ZMB z roku 2022 a byl uveden do jednotného standardu ÚPD dle stavebního zákona a jeho prováděcích předpisů. Výše uvedené texty je tedy nutno chápat také ve smyslu těchto úprav.

Námitka č.7

Výrok:

Námitce se nevyhovuje.

Odůvodnění:

Podatel požaduje v případě, že nebude pro předmětné území (rozvojové lokality C-7; C-8) vytvořena studie dopravní obslužnosti, snížit intenzitu využití území na B/r2 nebo B/v2.

Studie dopravní obslužnosti se pro předmětné území zpracovávat nebude (viz námitka č. 6), ale vzhledem k tomu že se v rámci celkového posouzení neprojevilo navýšení dopravy, které by nebylo možné navrženým systémem komunikační sítě převést a návrh dopravní infrastruktury odpovídá navrženému zatížení a nutným podmiňujícím investicím do veřejné infrastruktury, nedojde ani k požadovanému snížení intenzity zástavby.

Věcná podstata způsobů vypořádání předmětného podání zůstává nadále relevantní, přestože návrh nového územního plánu města Brna prošel přepracováním s ohledem na Pokyny ZMB z roku 2022 a byl uveden do jednotného standardu ÚPD dle stavebního zákona a jeho prováděcích předpisů. Výše uvedené texty je tedy nutno chápat také ve smyslu těchto úprav.

Námitka č.8

Výrok:

Námitce se vyhovuje.

Odůvodnění:

Požadujete podmínit výstavbu v rozvojových lokalitách C7 a C8 30% ozeleněním na povrchu. V rámci těchto rozvojových lokalit jsou vymezeny plochy smíšené - C a plochy bydlení – B. V návrhu nového územního plánu je v podmínkách využití území (kap.6.3.3. textové části) stanoveno povinné minimální plošné procentuální zastoupení zeleně v rozsahu 30% pro disponibilní pozemky stavebního záměru. Další požadavky na sídelní zeleň jsou obsaženy v kartách těchto dvou rozvojových lokalit: „zajistit rozsah a podobu sídelní zeleně dle ÚS Černovice Na Kamenkách (Kuba&Pilař architekti, 2019)“, viz příloha 1 závazné textové části.

Věcná podstata způsobů vypořádání předmětného podání zůstává nadále relevantní, přestože návrh nového územního plánu města Brna prošel přepracováním s ohledem na Pokyny ZMB

z roku 2022 a byl uveden do jednotného standardu ÚPD dle stavebního zákona a jeho prováděcích předpisů. Výše uvedené texty je tedy nutno chápat také ve smyslu těchto úprav.

Námítka č.9

Výrok:

Námítce se nevyhovuje.

Odůvodnění:

V rámci námítky je požadováno zamezení průjezdu tranzitu přes ulici Charbulovu.

Požadavek se týká úpravy organizace dopravy, která není předmětem řešení územního plánu. Ulice Charbulova je součástí komunikačního systému města a její funkce sběrné komunikace zůstává nezměněna.

Z tohoto důvodu nelze námítce vyhovět.

Věcná podstata způsobů vypořádání předmětného podání zůstává nadále relevantní, přestože návrh nového územního plánu města Brna prošel přepracováním s ohledem na Pokyny ZMB z roku 2022 a byl uveden do jednotného standardu ÚPD dle stavebního zákona a jeho prováděcích předpisů. Výše uvedené texty je tedy nutno chápat také ve smyslu těchto úprav.

Námítka č.10

Výrok:

Námítce se nevyhovuje.

Odůvodnění:

Objekt staré školy na adrese Charbulova 137 na pozemcích parc. č. 2153 a 2154 k. ú. Černovice bude moci nadále sloužit školskému účelu, tj. pro potřebu veřejné vybavenosti, i když bude součástí plochy bydlení. Využití plochy bydlení pro veřejnou vybavenost je dle regulativů přípustné. Plocha pozemků školského zařízení o rozloze 0,31 ha je pod stanovenou minimální výměrou 0,5 ha pro vymezení ploch s rozdílným způsobem využití dle kap. 5.7.1. v textové části Odůvodnění. Vymezením samostatné plochy vybavenosti by došlo k oddělení další podměrečné plochy bydlení o cca 0,32 severně. Není účelné vymežovat samostatné podměrečné plochy, pokud lze využití zahrnout do 1 funkční plochy.

Vzhledem však k potřebě zachovat toto školské zařízení pro tyto účely i do budoucna, je dán i přes výše uvedené skutečnosti pokyn pozemky par.č. 2153, 2154 spolu s pozemkem p.č. 2164, vše k.ú. Černovice jako samostatnou návrhovou plochu veřejné vybavenosti V/a2.

Věcná podstata způsobů vypořádání předmětného podání se mění, a to i ve vazbě na skutečnost, že návrh nového územního plánu města Brna prošel přepracováním s ohledem na Pokyny ZMB z roku 2022 a byl uveden do jednotného standardu ÚPD dle stavebního zákona a jeho prováděcích předpisů, tj. výše uvedené texty je nutno chápat ve smyslu těchto úprav.

Vyhodnocení se mění takto:

V daném území došlo na základě Pokynu č.4 Zastupitelstva města Brna ze dne 21.06.2022 k úpravě Návrhu nového ÚPmB 2024 a to tak, že je na parc.č. 2164, k.ú. Černovice sledováno využití pro bydlení, které bylo předmětem bezúplatného převodu tohoto pozemku z majetku České republiky do majetku města Brna a kterým je město Brno smluvně i legislativně vázáno. Z tohoto důvodu objekty na parc.č. 2153 a 2154, k.ú. Černovice (bez parc.č. 2164, k.ú. Černovice) nelze vymežit jako samostatnou plochu pro občanské vybavení veřejné z důvodu její podměrečnosti. Objekt staré školy na adrese Charbulova 137 bude i nadále sloužit ke stávajícímu účelu jako integrovaný jev (viz kap. 6.2 textová část NÚP). MŠ bude řešena na stávající ploše pro školství Kneslova; z tohoto důvodu není možné námítce vyhovět.

Námítka č.11

Výrok:

Námítce se nevyhovuje.

Odůvodnění:

V rámci námítky je požadováno vymezit koridor pro kolejovou dopravu (MHD) ulicí Olomouckou k nádraží Brno-Slatina.

Požadované řešení nebylo prověřeno a předmětem projednání.

Pokud na základě podrobnějšího prověření vyplyne požadavek na zapracování do územního plánu, je možno toto řešit následnou změnou územního plánu.

V současné době nelze námítku zohlednit.

Věcná podstata způsobů vypořádání předmětného podání zůstává nadále relevantní, přestože návrh nového územního plánu města Brna prošel přepracováním s ohledem na Pokyny ZMB z roku 2022 a byl uveden do jednotného standardu ÚPD dle stavebního zákona a jeho prováděcích předpisů. Výše uvedené texty je tedy nutno chápat také ve smyslu těchto úprav.

Námítka č.12

Výrok:

Námítce se nevyhovuje.

Odůvodnění:

V rámci námítky je požadováno prodloužení trasy diametru TR/71 až do prostoru Psychiatrické nemocnice.

Požadované řešení nebylo prověřeno a předmětem projednání.

Pokud na základě podrobnějšího prověření vyplyne požadavek na zapracování do územního plánu, je možno toto řešit následnou změnou územního plánu.

V současné době nelze námítku zohlednit.

Věcná podstata způsobů vypořádání předmětného podání zůstává nadále relevantní, přestože návrh nového územního plánu města Brna prošel přepracováním s ohledem na Pokyny ZMB z roku 2022 a byl uveden do jednotného standardu ÚPD dle stavebního zákona a jeho prováděcích předpisů. Výše uvedené texty je tedy nutno chápat také ve smyslu těchto úprav.

Námítka č.13

Výrok:

Námítce se nevyhovuje.

Odůvodnění:

V rámci námítky je požadováno podmínění výstavby v rozvojových lokalitách C-7 a C-8 prodloužením trasy diametru TR/71 a propojením kolejové dopravy do Slatiny.

Předpokládaná intenzita zástavby byla posouzena a jí navržena obsluha MHD odpovídající úrovni. Navržené záměry nejsou prověřeny, nejsou předmětem návrhu a z tohoto důvodu nelze stanovit podmínky do příslušných karet lokalit.

Věcná podstata způsobů vypořádání předmětného podání zůstává nadále relevantní, přestože návrh nového územního plánu města Brna prošel přepracováním s ohledem na Pokyny ZMB z roku 2022 a byl uveden do jednotného standardu ÚPD dle stavebního zákona a jeho prováděcích předpisů. Výše uvedené texty je tedy nutno chápat také ve smyslu těchto úprav.

Námítka č.14

Výrok:

Námítce se nevyhovuje.

Odůvodnění:

V rámci námítky je požadováno určit etapizaci pro rozvojové lokality C-7 a C-8, etapizace má být vázána i na neproověřené dopravní záměry, které nejsou předmětem projednání.

ÚP v zákonném rozsahu etapizaci popisuje v Odůvodnění v rozsahu pořadí změn v území, tj. výčtem nejvhodnějších rozvojových lokalit navrhuje efektivní rozvoj města. Lokality C-7 a C-8 nebyly vyhodnoceny mezi 10 nejefektivnějšími lokalitami k prioritnímu rozvoji. V kartách lokalit

jsou popsány podmínky pro rozvoj území, samotná etapizace vyplývá z logiky realizace záměru, tj. nejdříve výstavba městské infrastruktury, poté výstavba objektů, není úkolem ÚP toto podrobně popisovat.

Požadavek podmíněného vedení staveništní dopravy "Tunýlkem" se týká úpravy organizace dopravy, která není předmětem řešení územního plánu.

Věcná podstata způsobů vypořádání předmětného podání zůstává nadále relevantní, přestože návrh nového územního plánu města Brna prošel přepracováním s ohledem na Pokyny ZMB z roku 2022 a byl uveden do jednotného standardu ÚPD dle stavebního zákona a jeho prováděcích předpisů. Výše uvedené texty je tedy nutno chápat také ve smyslu těchto úprav.

Došlo: - 1 -07- 2020

Č.j. MMB: 0240378
 Příl.:

podatelna 20

30 -06- 2020

3967

Statutární město Brno
 Magistrát města Brna

MMB/0270378/2020

listy: 1 přílohy:



mmb1es77394455 Doručeno: 30.06.2020

PODÁNÍ K NÁVRHU

Návrh Územního plánu města Brna

Podatel			
Typ subjektu:	Fyzická osoba		
Příjmení, jméno:	Dynková Hana	Datum narození:	16.04.1970
Adresa / sídlo:	Ferrerova, 400/17, 61800 Brno		
Kontakt:	Email:	h.dynkova@email.cz	Telefon: 728495678
Vlastnický vztah podatele:	jsem vlastník pozemku p.č. 345 a p.č. 346 k.ú. Brno Černovice		

Námítka	číslo:	1
----------------	---------------	---

W/a2
 Zachovejte zelenou plochu při ulici Charbulova - jedná se o cca polovinu plochy W/a2 v západní části.
 Odůvodnění - záměrně nepíšu Plochu zeleně, protože jsem nedohledávala, co je v nyní v ÚP - to není důležité. Nyní tam jsou již vzrostlé stromy, které mají vysokou hodnotu - nikomu nestíní, nenarušují silnice a sítě, a mohou tedy naplnit svoji funkci produkce kyslíku - velké množství, a ochlazování prostoru, a též esteticky člověka, když jde kolem, povzbudí.
 Tento prostor je rozměrově tak malý, že nemůže mít jako výrobní areál pro město žádnou velkou hodnotu. Hodnota stromů a přístupné zeleně je pro město nepochybně vyšší.
 Navíc výrobní areál, který je nyní bez nájemce a bez využití, je 50 m - jen na druhé straně ulice.
 Žádám tedy o zachování tohoto malého zeleného místa. Má pro mě a pro občany Černovic velkou hodnotu.

Námítka číslo 1 (zákres)



V Brně dne 30.6.2020 Podpis

Vyplněný formulář zašlete na níže uvedenou adresu:
 Magistrát města Brna, Odbor územního plánování a rozvoje, Kounicova 67, 601 67 Brno

MMB/0270378/2020

Námitka

Výrok:

Námitce se nevyhovuje.

Odůvodnění:

Podatel navrhuje zachování zeleně při ulici Charbulova v lokalitě, ve které je vymezena plocha komerční vybavenosti. Dle zákresu se jedná zejména o pozemek parc. č. 179, k. ú. Černovice. Předně je nutné uvést, že se dle stávajícího ÚPmB jedná o pozemek určený k zastavění; je zde vymezena plocha smíšená obchodu a služeb. Návrh ÚPmB tak představuje kontinuitu v územním plánování. Z tohoto důvodu je nevhodné v lokalitě vymezit plochu nestavební. Zeleň je návrhem dostatečně kompenzována prostřednictvím návrhové plochy městské zeleně na opačné straně ulice Charbulova na místě stávajícího drážního tělesa. Plocha komerční vybavenosti taktéž zahrnuje jakožto integrovaný jev přístupovou komunikaci důležitou pro zpřístupnění plochy z ulice Charbulova. Vymezení městské zeleně není z uvedených důvodů vhodné. Námitce se z uvedeného nevyhovuje. Pro úplnost lze taktéž uvést, že lokalita, ve které podatel navrhuje vymezení plochy městské zeleně má rozlohu cca 1 000 m², a tedy neodpovídá svojí rozlohou výměře plochy, které se dle § 3 odst. 1 vyhlášky 501/2006 Sb. zpravidla vyměřuje (tj. 2 000 m²). Taktéž dle metodiky návrhu územního plánu (viz textová část odůvodnění) jsou vymezovány plochy zpravidla větší 5 000 m², a to z důvodu seznatelnosti při zvoleném měřítku, ve kterém se územní plán vydává.

Věcná podstata způsobů vypořádání předmětného podání zůstává nadále relevantní, přestože návrh nového územního plánu města Brna prošel přepracováním s ohledem na Pokyny ZMB z roku 2022 a byl uveden do jednotného standardu ÚPD dle stavebního zákona a jeho prováděcích předpisů. Výše uvedené texty je tedy nutno chápat také ve smyslu těchto úprav.

MAGISTRÁT MĚSTA BRNA
 Odbor územního plánování a rozvoje
 Došlo dne: 25-06-2020
 Č.j. MMB: 0240382
 Příl.:

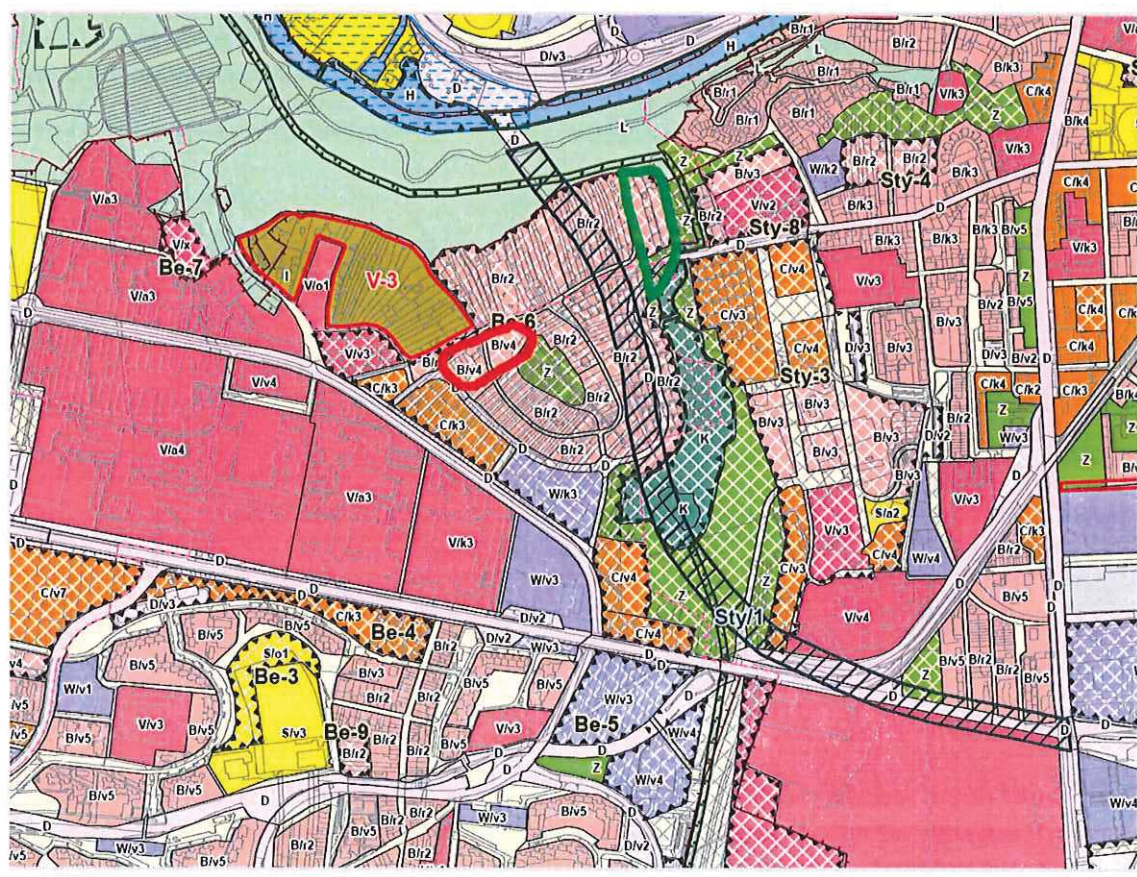
Statutární město Brno
 Doručeno: 25.06.2020
 MMB/0270382/2020
 listy: 1 přílohy:
 druh: li/sv:

 mmb1es77394457

NÁMITKA

NÁZEV PROJEDNÁVANÉ ÚPD		Návrh Územního plánu města Brna	
Identifikační údaje podatele			
Fyzická osoba			
Jméno, příjmení		Petr Sabadáš	
Datum narození		11.9.1970	
Trvalé bydliště		Moldavská 17, 62500 Brno	
Jsem - nejsem*) občan města Brna		Jsem - nejsem*) vlastníkem pozemku/ů nebo stavby v ploše dotčené navrhovanou změnou Katastrální území – Bohunice, parcela č. 1886	
Upřesnění obsahu námítky/přípomínky			
<input checked="" type="checkbox"/> K textové části	<input checked="" type="checkbox"/> Ke grafické části	<input type="checkbox"/> K procesu pořizování	
Městská část, kat. ú.		Bohunice, kat. ú. Bohunice	

Vymezení území (zákres či popis):



Text námítky/připomínky včetně ZDŮVODNĚNÍ

přílohy:

- ano
 ne

Poznámka: Mé námítky jsou očíslovány, jsou podány samostatně z důvodů vymezení území, ale řídí se zásadami uvedenými u námítky č.1.

Námítka č. 3

- v části označené červeně místo B/v4 umístit B/r2
- v části označené zeleně umístit plochy zeleně „Z“
- povolování staveb v oblasti Be-6 podmínit dopravní a urbanistickou studií na celou lokalitu a výsledky, závěry a podmínky následně uplatňovat u dílčích povolení, nejít systémem „salámové metody“, upřednostnit nejprve budování veřejné dopravní, technické infrastruktury a zapojení zeleně před výstavbou ostatních objektů/aktivit v území, popř. toto mít jako nepřekonatelnou podmínku pro budoucí investory

Zdůvodnění:

Celková budoucí zastavěnost lokality Be-6, její tvar a nedostatek kvalitního veřejného dopravního spojení směřuje spíše k roztroušenému rezidenčnímu bydlení. Nutno zachovat pohledové osy na město a panorama kopce při pohledu od města.

Pro propojení zeleně je nutný minimální pás (nutno vymežit v územním plánu), současné využití území (zahrádky) toto umožňuje, do budoucna zajistit veřejné pěší či cyklistické propojení lokality Červeného kopce a údolní nivy Svratky s propojením okolo hřbitova jižně k Leskavě (viz i má námítka č. 2). Navíc pozemky, které jsou nyní využívány jako zahrady, nechci měnit na pozemky umožňující bytovou výstavbu.

v dne 22.6.2020

Podpis:

*nehodící se škrtněte

MMB/0270382/2020

Námítka č.1

Výrok:

Námítce se nevyhovuje.

Odůvodnění:

Území lokality Be-6 je dlouhodobě sledováno pro rozvoj bydlení již v platném ÚPmB. V novém ÚP návrh prostorové specifikace zástavby (tj. i výšková úroveň) v plochách bydlení vychází z Územní studie Červený kopec (Pelčák a partner architekti, s.r.o 11/2017), s navrženým využitím ploch pro převážně zástavbu rodinného charakteru B/r2, při západní části ulic Vinohrady jsou plochy B/v4 určena pro zástavbu bytovou.

ÚS cílové řešení zpřesnila včetně návrhu prostorových regulativů zástavby. Návrh struktury B/v4 uplatněný v novém ÚP odpovídá v územní studii navrženému IPP, typu zástavby a počtu nadzemních podlaží.

Věcná podstata způsobů vypořádání předmětného podání zůstává nadále relevantní, přestože návrh nového územního plánu města Brna prošel přepracováním s ohledem na Pokyny ZMB z roku 2022 a byl uveden do jednotného standardu ÚPD dle stavebního zákona a jeho prováděcích předpisů. Výše uvedené texty je tedy nutno chápat také ve smyslu těchto úprav.

Námítka č.2

Výrok:

Námítce se vyhovuje částečně.

Odůvodnění:

Předmětné, podatelem zeleně vyznačené území v severovýchodním okraji lokality Be-6, je pro zástavbu bydlení určeno již v platném ÚPmB. Nový ÚP s ohledem na menší podrobnost měřítko a metodiku vymezení ploch zbytkové podměrečné plochy eliminuje (zde jde o zbytkové plochy pro individuální rekreace dle platného ÚPmB) a zařazuje do jiných větších ploch. Proto zde byla při projednání návrhu ÚP v červnu 2020 vymezena ucelená návrhová plocha bydlení.

Na základě výsledků projednání z června 2020 došlo v upraveném návrhu ÚP pro 1. opakované veřejné projednání k částečné úpravě rozsahu lokality Be-6 v námítkou vyznačeném území tak, že pozemky zahrádek v rozsahu cca parc. č. 1112, 1114, 1116, 1118 k. ú. Pisárky a související byly celé začleněny do plochy návrhové městské zeleně Z.

Tím je zčásti vyhověno námítce.

Věcná podstata způsobů vypořádání předmětného podání zůstává nadále relevantní, přestože návrh nového územního plánu města Brna prošel přepracováním s ohledem na Pokyny ZMB z roku 2022 a byl uveden do jednotného standardu ÚPD dle stavebního zákona a jeho prováděcích předpisů. Výše uvedené texty je tedy nutno chápat také ve smyslu těchto úprav.

Námítka č.3

Výrok:

Námítce se vyhovuje částečně.

Odůvodnění:

Území lokality Be-6 je dlouhodobě sledováno pro rozvoj bydlení již v platném ÚPmB. V novém ÚP návrh funkčního využití, vedení komunikací pro dopravní obsluhu lokality, prostorové specifikace zástavby ve stavebních plochách i rozsah vymezených veřejně prospěšných staveb plochách bydlení vychází z Územní studie Červený kopec (Pelčák a partner architekti, s.r.o 11/2017), schválené k využití pro nový ÚP. Tím je částečně vyhověno námítce – podrobnější plánovací podklad byl pořízen a rozvoj v území vyplývá z tohoto podrobnějšího prověření.

Věcná podstata způsobů vypořádání předmětného podání zůstává nadále relevantní, přestože návrh nového územního plánu města Brna prošel přepracováním s ohledem na Pokyny ZMB z roku 2022 a byl uveden do jednotného standardu ÚPD dle stavebního zákona a jeho prováděcích předpisů. Výše uvedené texty je tedy nutno chápat také ve smyslu těchto úprav.

MAGISTRÁT MĚSTA BRNA	
podatelna	20
Došlo dne	30 -06- 2020
Č.j. MMB:
Pril:

MAGISTRÁT MĚSTA BRNA	
Odbor územního plánování a rozvoje	
Došlo:	- 1 -07- 2020
Č.j. MMB:	0240384
Pril:

MAGISTRÁT MĚSTA BRNA
Odbor územního plánování a rozvoje
Kounicova 67
601 67 Brno 4062

NÁMITKA / PŘIPOMÍNKA

Statutární město Brno
Magistrát města Brna

NÁZEV PROJEDNÁVANÉ ÚPD

MMB/0270384/2020
listy: 1 přílohy: 1
druh: Řezy



mmb1es77394459 Doručeno: 30.06.2020

Identifikační údaje podatele

Fyzická osoba/právnícká osoba

Jméno, příjmení / Název společnosti	Ing. Vlastimil Novotný <i>tel: 608 423 815</i>
Datum narození/ Identifikační číslo	25.1.1965
Trvalé bydliště/ sídl	Slámova 1096/39, 618 00 Brno
Jsem - nejsem*) občan města Brna	Jsem - nejsem*) vlastníkem pozemku/ů nebo stavby v ploše dotčené navrhovanou změnou Katastrální území Černovice, parc č. 1570/6, 1570/7, 1617/1 a 1617/2

Upřesnění obsahu námítky/připomínky

<input checked="" type="checkbox"/> K textové části	<input checked="" type="checkbox"/> Ke grafické části	<input type="checkbox"/> K procesu pořizování
Městská část	Brno - Černovice	
Katastrální území	Černovice	
Parcelní čísla pozemků (adresa, doplňující popis lokality)	p.č. 1570/6, 1570/7, 1617/1 a 1617/2	

Text námítky/připomínky včetně ZDŮVODNĚNÍ

přílohy:
 ano
 ne

Výše uvedená plocha by měla umožnit v novém ÚpMB vyšší úroveň zástavby než uváděných 6-16 m v návrhu územního plánu. (A to s ohledem na charakter okolního území a dále i vzhledem k plánované zástavbě na Kaménkách.)

Odůvodnění:

Současná úroveň zástavby objektů pro bydlení v území, pokud budeme brát v úvahu i nižší zástavbu přes ulici, činí **14,5-32,5m**. Nižší objekty se zde vyskytují jen v případě řadových garáží a zázemí tenisových kurtů, což jsou nyní funkce doplňkové. Návrh nového územního plánu v těchto plochách počítá s plochami pro bydlení a obzvláště plocha v místě garáží bude jistě v budoucnu využita pro bytovou zástavbu a vznikne zde patrně nová uliční fronta.

Navržená úroveň 3 tj. 6-16m je tedy v mnoha případech nižší než stávající stavby viz. přiložený výkres.

My všichni máme neblahou zkušenost s nynějším územním plánem, který vedl k praktické nemožnosti přiměřené zahustit stávající městskou zástavbu, což ve svém důsledku vedlo k masivní výstavbě okolo města, tedy k rozvolnění města. Toto ale paradoxně nezvýšilo kvalitu života ani v samotném městě. Vznikla okolo města takzvaná "sídelní kaše" jejíž součástí se staly i obytné satelity, což v důsledku enormně zvýšilo potřebu dopravy, která dusí město samotné. Přitom i životní prostředí v přilehlém okolí města není nyní nikterak kvalitní, nová zástavba nebyla kvalitě urbanizována. Samotná doprava v důsledku toho v Brně i přes masivní výstavbu dopravních staveb nyní často kolabuje, dopravní stavby samotné město dále ničí a vytváří komunikační bariéry. Tato strategie

rozvolnění města souběžně logicky vede k významnému a zbytečnému navyšování tzv. uhlíkové stopy, jejíž důsledky citelně pociťujeme prostřednictvím globálního oteplování už dnes. Jedinou vhodnou strategií pro dnešek a budoucnost je zahustit stávající město, což bude významně šetřit náklady na veřejnou dopravní a technickou infrastrukturu a současně eliminuje výše popsané negativní důsledky přílišného rozvolňování města.

Platné regulativy dle ÚpMB nyní umožňují stavby obdobného charakteru, tj. že objemové a architektonické řešení staveb nebude v rozporu se stávajícím charakterem území.

Stavební pozemek vymezený výše uvedenými parcelami se nachází přímo vedle jedenáctipodlažní obytné budovy výšky 32,5m po atiku. Hned za touto budovou je další bytová budova výšky 23m po římsu. Mezi budovami nacházejícími se v ozeleněných plochách jsou dostatečné odstupy. Charakter území umožňuje umístění solitérního objektu s vyšší podlažností, který může být akcentem na nároží nově založené uliční fronty.

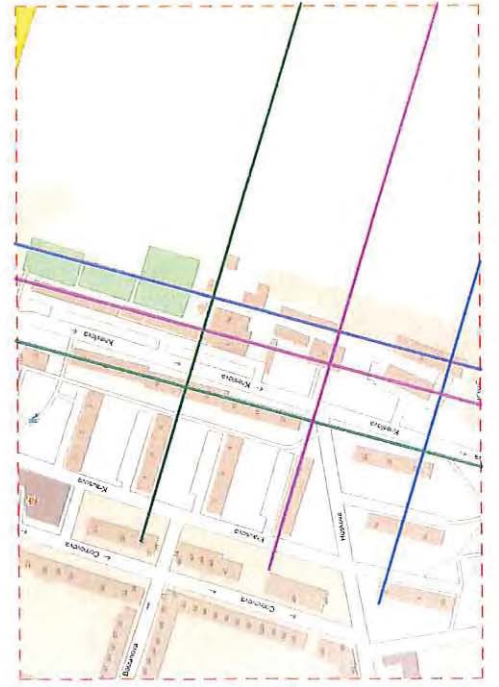
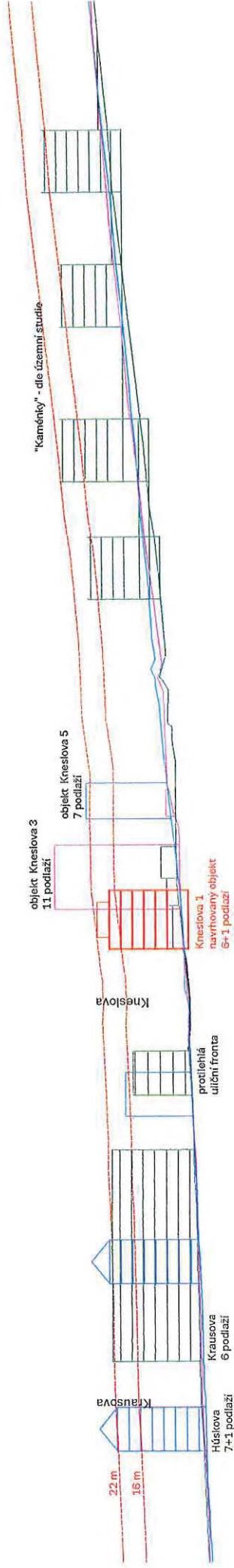
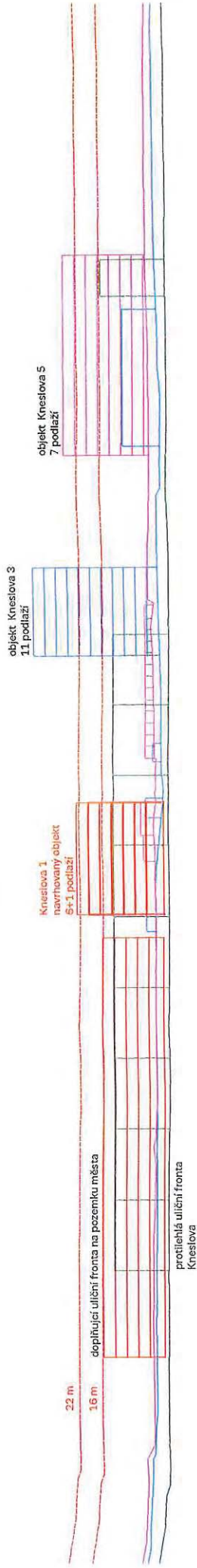
Vzhledem k plánované zástavbě na Kaménkách je nutné vzít v potaz i územní studii vypracovanou architektem Kubou, dle které bude ještě nový ÚP upraven. V místě bezprostředně za naším pozemkem je počítáno s výškou budov 16 - 21m. Když si tedy promítneme výškové úrovně stávajících a plánovaných objektů do řezů územím, je jasně patrné, že by bylo vhodné umožnit zástavbu **výškové úrovně 4: výškové rozpětí 9 až 22 m.**

V Brně dne 30.6.2020

Podpis:

.....
Ing. Vlastimil Novotný

**nehodící se škrtněte*



MMB/0270384/2020

Námitka

Výrok:

Námitce se vyhovuje.

Odůvodnění:

Úprava výškového regulativu ve stabilizované ploše B/v3 východně ulice Kneslova vyplývá z vypořádání připomínky MČ Brno-Černovice k samostatnému vymezení plochy sportu (východně ulice Kneslova) v rozsahu pozemků parc. č. 1570/3, 1570/4, 1570/5, 1570/6, 1618/1, 1618/2, 1619 a 1620 k. ú. Černovice využitých ke sportovním rekreačním účelům jako "Areál zdraví". V novém ÚP bude v uvedeném rozsahu - vyjma pozemku parc. č. 1570/6, který nepatří k areálu - vymezena stabilizovaná plocha sportu (S). U zbývající stabilizované plochy B zůstane určujícím objektem prostorové struktury panelový dům Kneslova 3 o 11 NP, proto dává pořizovatel pokyn na úpravu výškové úrovně na hodnotu "5".

Věcná podstata způsobů vypořádání předmětného podání zůstává nadále relevantní, přestože návrh nového územního plánu města Brna prošel přepracováním s ohledem na Pokyny ZMB z roku 2022 a byl uveden do jednotného standardu ÚPD dle stavebního zákona a jeho prováděcích předpisů. Výše uvedené texty je tedy nutno chápat také ve smyslu těchto úprav.

5754



mmb1es7739445f

NÁMITKA

NÁZEV PROJEDNÁVANÉ ÚPD

Návrh Územního plánu města Brna

Identifikační údaje podatele

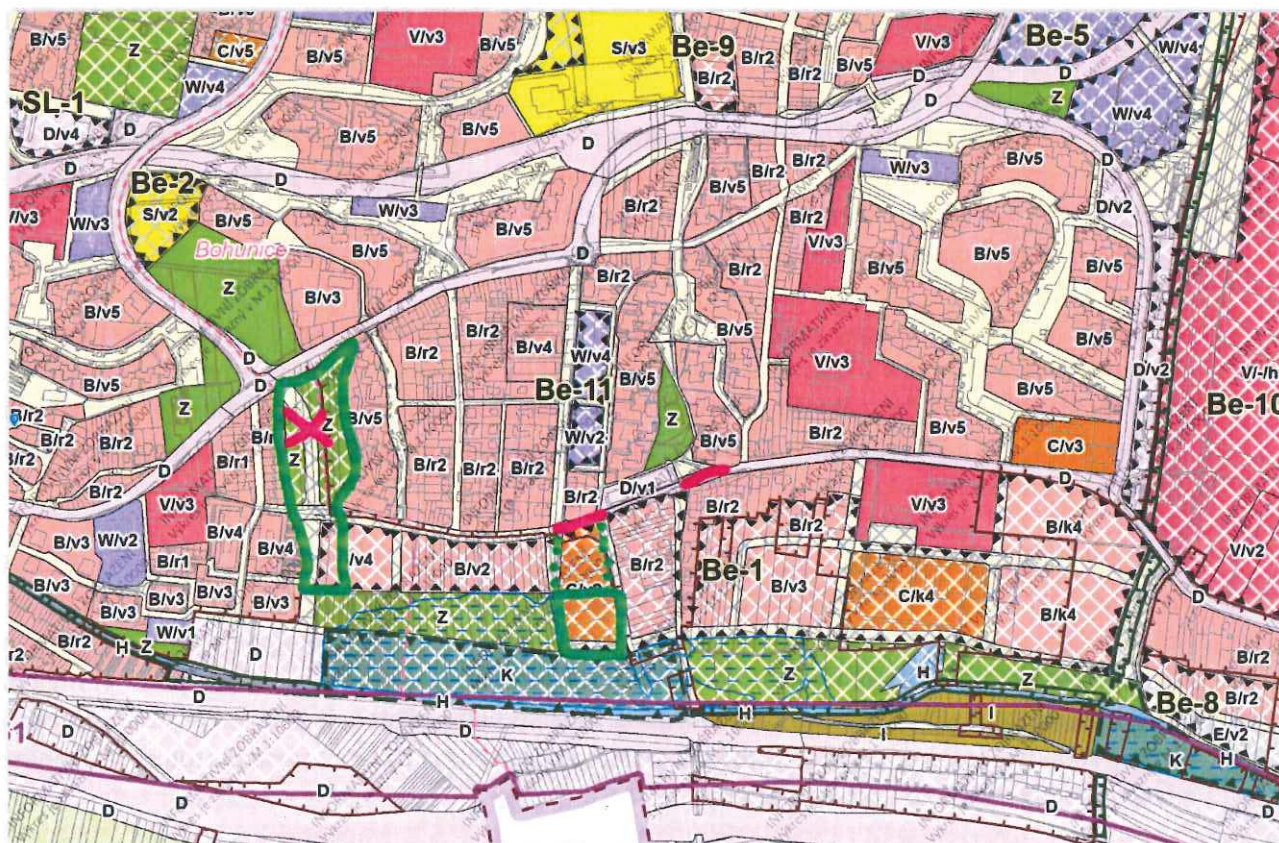
Fyzická osoba

Jméno, příjmení	Petr Sabadáš
Datum narození	11.9.1970
Trvalé bydliště	Moldavská 17, 62500 Brno
Jsem - nejsem*) občan města Brna	Jsem - nejsem*) vlastníkem pozemku/ů nebo stavby v ploše dotčené navrhovanou změnou Katastrální území – Bohunice, parcela č. 1886

Upřesnění obsahu námítky/připomínky

<input checked="" type="checkbox"/> K textové části	<input checked="" type="checkbox"/> Ke grafické části	<input type="checkbox"/> K procesu pořizování
Městská část, kat. ú.	Bohunice, kat. ú. Bohunice	

Vymezení území (zákres či popis):



Text námítky/připomínky včetně ZDŮVODNĚNÍ

přílohy:

- ano
 ne

Poznámka: Mé námitky jsou očíslovány, jsou podány samostatně z důvodů vymezení území, ale řídí se zásadami uvedenými u námítky č.1.

Námitka č. 4

- 1 v části ploch bydlení B/v4 a plochy veřejných prostranství při konci ulice Dvořiště umístit plochy zeleně „Z“ (zelená plná čára), dopravní napojení budoucího nádraží situovat pod povrch tak, aby mohlo být zachováno propojení zeleně na povrchu, popř. ulicí Souhrady
- 2 v části ploch bydlení C/v2 a plochy veřejných prostranství u ul. Vyhlídalova umístit plochy zeleně „Z“ (zelená plná čára), podél souběžných komunikací (tečkovaně zeleně) umožnit výsadbu stromů či pás zeleně směrem k sídlišti
- 3 dopravní propojení budoucího nádraží Brno-Starý Lískovec podmínit celkovou dopravní studií oblasti Bohunic s kumulativním vyhodnocením dopadu všech uvažovaných staveb v čase, do doby než bude toto vyhodnoceno, dopravní napojení řešit po stávající silniční síti
- 4 v případě úrovně propojení ulic Dvořiště a U Leskavy s novými komunikacemi k III/15270 zajistit, aby tato trasa (ve stopě ulic Dvořiště-Vyhlídalova-Lány-Bohunická) nesloužila jako průjezdní mezi III/15270 a I/52, tj. zamezit průjezdu (např. zjednosměrněním fialových úseků či umožnění průjezdu fialově označených úseků jen vozidlům MHD)
- 5 jakoukoliv výstavbu v Bohunicích v plochách Be-11, Be-10 a Be-1 podmínit dopravně-inženýrskou studií celé oblasti, která zcela zřejmě prokáže dostatečné kapacitní možnosti pro příjezd/odjezd a parkování vozidel/obyvatel a umožní realizaci těchto opatření vždy v předstihu před samotnou realizací dané investice (ať už se to týká nádraží nebo výstavbě na Červeném kopci, západní přístup ke hřbitovu či zastavění bývalé zemědělské školy aj.)

Zdůvodnění:

Na ploše B/v4 požadují ponechat funkci dle stávajícího územního plánu a stávajícího stavu, tj. městskou zezeň, a tím propojit plochy městské zeleně mezi domy na ul. U Leskavy a Souhrady s plochou městské zeleně jižně od ploch B/v4 a B/v2 vytvořit tak souvislou plochu městské zeleně od ul. Elišky Přemyslovny až k ul. Střelická, což umožní rozvíjet kvalitní rekreační zázemí intenzivně urbanizovaného území městské části Brno-Bohunice a propojit městskou zezeň v severojižním směru od Osové až po tok Leskavy. Kvalitní rekreační zázemí a průchozí městská zezeň dobře dostupná pěšky (např. s malými dětmi) v městské části Brno-Bohunice výrazně chybí.

Doplnění zeleně jižně plochy C/v2 u ul. Vyhlídalova umožní lepší odclonění ploch bydlení od dálnice (prašnost, latentní hluk aj.) a spolu s doplněnými alejemi či pásy zeleně směrem k sídlišti (podél ul. Za Kovárnou) přispěje k zapojení do pásu zeleně jdoucí od Leskavy severně přirozeným údolím podél kapličky sv. Cyrila a Metoděje k bohunickému hřišti v trase původní bohunické staré zástavby (lze využít i jako naučnou stezku aj.)

Napojení budoucího nádraží Brno – Starý Lískovec, umístěné na rozhraní obou katastrů – Bohunic a Starého Lískovce je třeba napřed řešit komplexně i ve vztahu k obrátkovosti cestujících a zajištění ev. následných přestupů, což s sebou nese značné plošné nároky na ev. terminály a dopravní síť. Nelze nyní jednoznačně říci o jaký typ nádraží se jedná, zda o přestupní uzel typu „Králova pole“ či regionální minizastávku typu „Chrlice“. Bez této důkladné znalosti nelze přistoupit k hájení již dopředu vybrané jediné varianty, proto doporučuji toto řešit po stávající silniční síti a až na základě studie toto zanést do územního plánu či jeho následné změny.

Jakékoliv přivedení nové tranzitní dopravy má za následek zhoršení již dnes tristní situace v dané oblasti. Propojení Čeňka Růžičky – Vyhlídalova – Lány – Bohunická je bohužel již dnes alternativní trasou příjezdu do Brna v případě kongescí na Jihlavské, čemuž ale není stavebně technický stav této trasy přizpůsoben – sídlištní komunikace nejsou dostatečně široké, směrové poměry nejsou uzpůsobeny průjezdní dopravě (zalomení na konci Čeňka Růžičky, esíčko u knihovny, přechody, parkování aj.). Průjezdní dopravu by měly převzít silnice III/15270 a II/602, v případě nutnosti ev. ul. Ukrajinská a Bohunická, nikoliv však sídlištní komunikace v ose Souhrady/Čeňka Růžičky – Vyhlídalova – Lány. Proto je vhodné se zabývat spíše zklidněním a úpravami k zamezení průjezdní dopravě a využití těchto komunikací jen k obsluze území (popř. vedení MHD).

Bohunice jsou okrajovou obytnou částí města Brna a ke zkvalitnění života stávajících obyvatel a nutnosti zabezpečení vhodného sociálního složení bydlicích (tak, aby se sídliště nestalo další vyloučenou lokalitou), je nutné sledovat i hledisko zklidnění stávající dopravy a zajištění bezpečnosti jejich obyvatel spolu s doplněním a propojením zeleně. Pro úplné pochopení budoucích možností této čtvrti a pro náležité podklady pro rozhodovací proces je bezpodmínečně nutné mít zpracovaný samostatný komplexní dopravní model postihující všechny možné alternativy, stavby a časové souslednosti jednotlivých budoucích staveb a aktivit.

v Brně dne 22.6.2020

Podpis: [Signature]

*nehodící se škrtněte

MMB/0270391/2020

Námítka č.1

Výrok:

Námítce se nevyhovuje.

Odůvodnění:

Pro dokladování transparentnosti procesu vyhodnocení podání je k západní části lokality Be-1 uvedeno také mezitímní pracovní odůvodnění, tj. vyhodnocení z r. 2020:

Nesouhlas se stavebním rozvojem jižně ulice Dvořiště uplatnila MČ Brno – Starý Lískovec. Pořizovatel se ztotožnil s požadavkem MČ, tj. že na správním území MČ Brno-Starý Lískovec, k.ú. Starý Lískovec, nemá být vymezena rozvojová lokalita Be-1, má být ponechána návrhová městská zeleň v kontinuitě s platným ÚPmB.

Na základě rozhodnutí Rady města Brna (RMB), které přijala na schůzi RMB č.R8/127 zahájené dne 20.1.2021 s pokračováním dne 25.1.2021, uplatnil určený zastupitel, radní pro územní plánování RNDr. Filip Chváta, PhD. u pořizovatele připravovaného Územního plánu města Brna – Odboru územního plánování a rozvoje MMB, ve smyslu § 53 odst. (1) zákona č. 183/2006 sb., o územním plánování a stavebním řádu, ve znění pozdějších předpisů, podnět, aby vyhodnocení výsledků projednání dokončil v souladu s doporučením RMB. RMB doporučila řešení u problematických oblastí rozvoje města stěžejního charakteru.

I přesto, že by bylo možné odborně doporučit řešení popisované výše s ponecháním plochy městské zeleně a namítajícímu vyhovět, pořizovatel dává pokyn:

- vymežit v západní části lokality Be-1 na k.ú. Starý Lískovec místo plochy B/v4 plochu smíšenou obytnou C/v4 a omezit průjezd prodloužené ulice Dvořiště směrem k ulici U Leskavy;*
 - změnit podél jižní strany ul. Dvořiště a Vyhliďalova (na k. ú. Bohunice a části k. ú. Starý Lískovec) změnit plochu B/v2 na B/r2;*
- vše v souladu s podnětem určeného zastupitele.*

K další úpravě návrhu ÚP oproti výše uvedenému došlo po 1. opakovaném veřejném projednání v západní části lokality Be-1. Konečné rozhodnutí o námítce a odůvodnění tohoto rozhodnutí se vztahuje k výslednému řešení Návrhu nového ÚPmB:

Západní část lokality Be-1 byla na základě podnětu určeného zastupitele (viz popsáno výše) pro 1. opakované veřejné projednání upravena.

Na základě připomínek MČ doručených při 1. opakovaném veřejném projednání se určený zastupitel navrženým řešením západní části lokality Be-1 znovu zabýval a uplatnil v procesu vyhodnocování výsledků projednání dopisem 0553430/2021 ze dne 25.10.2021 (doplňujícím doporučení uplatněná dopisy č.j. MMB/0477610/2021 ze dne 13.9.2021 a č.j. MMB/0526164/2021 ze dne 8.10.2021) k lokalitě Be-1 na základě doporučení RMB R8/177 ze dne 20.10.2021 podnět na zohlednění místních zájmů MČ Brno – Bohunice a MČ Brno-Starý Lískovec, a to na omezení rozsahu návrhové stavební plochy C/v4 při západním okraji lokality a vymezení návrhové plochy městské zeleně. Městské části jsou dle Statutu města Brna oprávněny uplatňovat právo na místní samosprávu ve specifickém režimu prostřednictvím vyjádření k projednávaným územně plánovacím dokumentacím.

Na základě výsledků projednání byly místní zájmy obou městských částí MČ Brno-Bohunice a MČ Brno – Starý Lískovec alespoň částečně zohledněny a Návrh pro 2. opakované veřejné projednání byl upraven.

K redukci rozsahu plochy C/v4 nakonec nedošlo v námítkou požadovaném místě, proto není ve výsledku námítce vyhověno.

Plocha veřejného prostranství pro příjezd k ploše D (terminál VHD, mimo jiné záměr vyplývající pro město ze ZUR JmK) bude ponechána v trase na terénu, její vymezení je pro dopravní obsluhu nezbytné. Přeložení trasy pod terén nelze vyhovět. Propojení zelení až k vodnímu toku Leskavě je možné realizovat i v rámci ploch veřejného prostranství v rámci hlavního využití ploch (pod veřejná prostranství se řadí i ozeleněné veřejně přístupné plochy).

Věcná podstata způsobů vypořádání předmětného podání se mění, a to i ve vazbě na skutečnost, že návrh nového územního plánu města Brna prošel přepracováním s ohledem na Pokyny ZMB z roku 2022 a byl uveden do jednotného standardu ÚPD dle stavebního zákona a jeho prováděcích předpisů, tj. výše uvedené texty je nutno chápat ve smyslu těchto úprav.

Vyhodnocení se mění takto:

V západní části rozvojové lokality Be-1 na k. ú. Starý Lískovec došlo na základě konkrétního pokynu určeného zastupitele Ing. arch. Petra Bořeckého, radního pro územní plánování, který u uplatnil pořizovatele, k úpravě návrhu nového ÚP 2024 spočívající v rozšíření návrhové plochy smíšené obytné na úkor původní funkční plochy městské zeleně (Z); určený zastupitel svůj požadavek odůvodnil „zájmem města na využití území okolo přístupové komunikace k terminálu IDS Starý Lískovec, který vyplývá ze ZÚR JMK, a který bude upřednostněn před místními zájmy obou MČ". Z tohoto důvodu není možné námítce požadující plochu zeleně vyhovět.

Námítka č.2

Výrok:

Námítce se vyhovuje částečně.

Odůvodnění:

Navrhujete v ploše smíšené obytné C/v2 v rozvojové lokalitě Be-1 v Bohunicích vymezit částečně plochy zeleně a podél komunikací umožnit výsadbu stromů či pás zeleně.

Vymezovat samostatně plochy zeleně v rozsahu v jakém požadujete není vzhledem k měřítku návrhu ÚPmB (1:10 000) možné. Regulativ pro předmětné plochy však předepisuje 30 % zastoupení zeleně pro disponibilní pozemky stavebního záměru. Tedy asi alespoň jedna třetina plochy musí být ponechána pro rozvoj zeleně, tímto se námítce částečně vyhovuje. V kartě předmětné rozvojové lokality (Be-1) je v části sídelní zeleň uvedeno, že součástí veřejných prostranství budou uliční stromořadí, čímž by měla být zajištěna realizace druhé části vašeho požadavku.

Věcná podstata způsobů vypořádání předmětného podání zůstává nadále relevantní, přestože návrh nového územního plánu města Brna prošel přepracováním s ohledem na Pokyny ZMB z roku 2022 a byl uveden do jednotného standardu ÚPD dle stavebního zákona a jeho prováděcích předpisů. Výše uvedené texty je tedy nutno chápat také ve smyslu těchto úprav.

Námítka č.3

Výrok:

Námítce se nevyhovuje.

Odůvodnění:

V rámci námítky je požadováno dopravní připojení terminálu Starý Lískovec podmínit zpracováním celkové dopravní studie.

Z pohledu předpokládaného navýšení zátěže z rozvojových území byl cílový stav posouzen komplexně v rámci modelování dopravy na navržené komunikační síti města Brna dle Návrhu územního plánu, které zohlednilo předpokládané zátěže dle navrhovaného využití území se zohledněním vývoje dělby přepravní práce jednotlivých módů dopravy dle strategických dokumentů města (např. Plán mobility města Brna). V rámci celkového posouzení se neprojevovalo navýšení dopravy, které by nebylo možné navrženým systémem komunikační sítě převést. Byla tedy potvrzena funkčnost systému dle navržené koncepce dopravy v územním plánu.

Pořizovatel konstatuje, že komplexně byly rozvojové lokality obecně posouzeny v rámci posouzení vlivů na udržitelný rozvoj území a pro každý nově umisťovaný záměr do území platí povinnost dodržení zákonných limitů (hluk, prašnost) v oblasti ochrany zdraví a životního prostředí, což je posuzováno až v rámci následných správních řízení konkrétních záměrů.

Měření hluku ani vypracování hlukové studie na úrovni zpracování územních plánů není prováděno vzhledem k neznalosti realizovaných záměrů v řešených plochách ani konkrétního projektového řešení uvažované zástavby v souvislostech.

Věcná podstata způsobů vypořádání předmětného podání zůstává nadále relevantní, přestože návrh nového územního plánu města Brna prošel přepracováním s ohledem na Pokyny ZMB z roku 2022 a byl uveden do jednotného standardu ÚPD dle stavebního zákona a jeho prováděcích předpisů. Výše uvedené texty je tedy nutno chápat také ve smyslu těchto úprav.

Námitka č.4

Výrok:

Námitce se nevyhovuje.

Odůvodnění:

V rámci podání je požadováno v případě úrovněového propojení ulic Dvořiště a U Leskavy zamezit průjezdu dopravy.

Vyhodnocení z roku 2022 (přepracované z roku 2020):

V návrhu řešení bude upravena šířka plochy veřejného prostranství, propojující ulici Dvořiště pro zajištění příčné vazby pro bezprostřední obsluhu.

Pro úplnost uvádíme, že až v rámci projektové dokumentace je možno navrhnout konkrétní opatření.

Nové vyhodnocení 2024:

Návrh nového územního plánu města Brna prošel přepracováním s ohledem na Pokyny ZMB z roku 2022 a byl uveden do jednotného standardu ÚPD dle stavebního zákona a jeho prováděcích předpisů. Výše uvedené texty je tedy nutno chápat také ve smyslu těchto úprav. Západní část rozvojové lokality Be-1 byla na základě pokynu určeného zastupitele upravena. V předmětném území byla rozšířena smíšená plocha obytná SU.V4 na k.ú. Starý Lískovec na úkor zeleně a doplněno odpovídající veřejné prostranství. Rovněž byl upraven rozsah a označení veřejně prospěšných staveb.

V této věci je zájem města na využití území okolo přístupové komunikace k terminálu IDS Starý Lískovec, který vyplývá ze ZÚR JMK, upřednostněn před místními zájmy obou městských částí.

Z tohoto hlediska nelze požadavek zohlednit.

Námitka č.5

Výrok:

Námitce se nevyhovuje.

Odůvodnění:

V rámci námitky je požadováno podmínění jakékoliv výstavby v Bohunicích dopravně inženýrskou studií.

Pořizovatel konstatuje, že komplexně byly rozvojové lokality obecně posouzeny v rámci posouzení vlivů na udržitelný rozvoj území a pro každý nově umístěvaný záměr do území platí povinnost dodržení zákonných limitů (hluk, prašnost) v oblasti ochrany zdraví a životního prostředí, což je posuzováno až v rámci následných správních řízení konkrétních záměrů.

Měření hluku ani vypracování hlukové studie na úrovni zpracování územních plánů není prováděno vzhledem k neznalosti realizovaných záměrů v řešených plochách ani konkrétního projektového řešení uvažované zástavby v souvislostech.

Věcná podstata způsobů vypořádání předmětného podání zůstává nadále relevantní, přestože návrh nového územního plánu města Brna prošel přepracováním s ohledem na Pokyny ZMB z roku 2022 a byl uveden do jednotného standardu ÚPD dle stavebního zákona a jeho prováděcích předpisů. Výše uvedené texty je tedy nutno chápat také ve smyslu těchto úprav.

MMB/0270391/2020
Námitky

MMB/0270391/2020
Námitky

MAGISTRÁT MĚSTA BRNA	
podatelna	20
Došlo dne	30 -06- 2020
Č.j. MMB:	
Příl.:	

MAGISTRÁT MĚSTA BRNA	
Odbor územního plánování a rozvoje	
Došlo: - 1 -07- 2020	
Č.j. MMB: 0240393	
Příl.:	

MAGISTRÁT MĚSTA BRNA
Odbor územního plánování a rozvoje
Kounicova 67
601 67 Brno 4067

NÁMITKA / PŘIPOMÍNKA

NÁZEV PROJEDNÁVANÉ ÚPD

**Změna územního plánu Brno-Soběšice
parcela 350 k.ú. Soběšice**

Identifikační údaje podatele

Statutární město Brno
Magistrát města Brna

Fyzická osoba/právnícká osoba

MMB/0270393/2020

Jméno, příjmení /
Název společnosti

SDRUŽENÍ OBČANŮ SOBĚŠICE, z.s.

listy: 1 přílohy: 1

druh: Příloha

Datum narození/
Identifikační číslo

066 02 533



mmb1es77394460 Doručeno: 30.06.2020

Trvalé bydliště/
sídlo

ZEIBERLICOVA 661/13A, BRNO 64400

Jsem - ~~nejsem~~*) občan města Brna

Jsem - ~~nejsem~~*) vlastníkem pozemku/ů nebo stavby v ploše dotčené
navrhovanou změnou

Katastrální území Soběšice [411728], parc. č. *354/12* a parc. č.

Upřesnění obsahu námítky/připomínky

K textové části

Ke grafické části

K procesu pořizování

Městská část

Brno – Sever, Soběšice

Katastrální území

Soběšice [751910]

Parcelní čísla pozemků (adresa,
doplňující popis lokality)

Parc. č. 350, Parc. č. 594/12

Text námítky/připomínky včetně ZDŮVODNĚNÍ

přílohy:

ano


ne

Vyjadřuji nesouhlas se změnou územního plánu týkající se parcely č. 350 a parcely č. 594/12 na katastrálním území Soběšice [751910].

Nesouhlasím se záměrem změny parcely č. 350 z druhu pozemku zahrada na stavební pozemek a nesouhlasím se záměrem posunutí stavební hranice.

Zdůvodnění nesouhlasu najdete v příloze č.1.

V Brně dne 29. 6. 2020

Podpis: 

*nehodící se škrtněte

Jako vlastníci výše uvedených nemovitosti uplatňujeme námitku k Návrhu ÚPmB:

Na území Soběšic je v současnosti platným regulačním plánem (dále ÚPZ Soběšice) chráněna dochovaná původní struktura zástavby centrální části obce ve stabilizovaných plochách bydlení. **Schválením nového ÚPmB pozbyde platnosti stávající ÚPZ Soběšice** a poté reálně hrozí devastace původní struktury zástavby novou výstavbou uvnitř stabilizovaných ploch bydlení výstavbou tzv. "v druhé řadě", protože **Návrh ÚPmB tento typ zástavby podmíněně připouští**. Proto požadujeme, aby rozhodnutím ZMB byla do nového ÚPmB na území Soběšic zavedena podrobnější regulace (podle platného znění Stavebního zákona v §43 – odstavec 3), a to ve stabilizovaných plochách bydlení v centru Soběšic. Jako podklad pro regulaci navrhuje převzít regulační prvky z platného ÚPZ Soběšice.

Odůvodnění námítky:

V centru Soběšic je zachovaná původní struktura obytné zástavby jako významný prvek identity původně příměstské obce. Tato struktura zástavby je definována jako významná hodnota území také v podkladech pro zpracování ÚPmB – viz. ÚAP 2016 – kapitola Hodnoty. Tyto hodnoty jsou v současnosti chráněny regulativy Územního plánu zóny Soběšice.

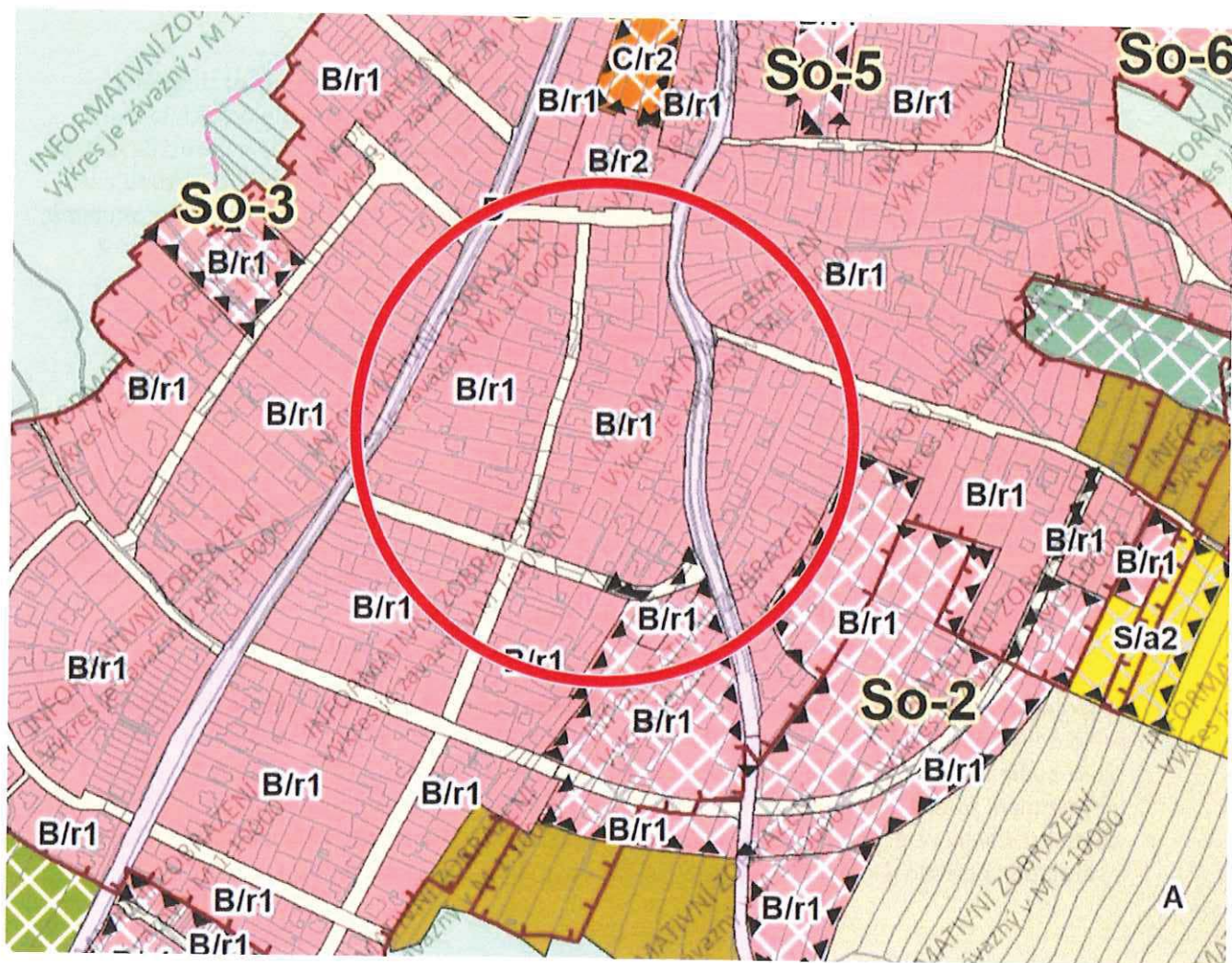
V minulosti opakovaně vznikaly záměry, které v Soběšicích navrhovaly zástavbu "v druhé řadě" a tím mělo dojít k narušení původní struktury zástavby v stabilizovaných plochách bydlení. Konkrétně v ploše bydlení vymezené ulicemi Zeiberlichova, Na Kovárně, Na klínku, Loučná byla předložena k projednání změna ÚPZ Soběšice – č. RP5/09, která měla za cíl zdeformovat regulace stabilizované obytné zástavby ve prospěch zástavby ve druhé řadě. Naštěstí Zastupitelstvo m. Brna tuto změnu v roce 2014 odmítlo a k realizaci zástavby uvnitř obytné plochy zatím nedošlo.

Po schválení nového ÚPmB pozbyde ÚPZ Soběšice ze zákona platnost a s ním padne dosavadní regulace zástavby ve stabilizovaných plochách.

Hlavní výkres nového ÚPmB bude možné aplikovat v měřítku M 1 : 10 000, **podrobnost regulace se tedy významně sníží a rozvolní** oproti platnému ÚPmB (1994) v měřítku M 1: 5 000. Podle závazné přílohy Návrhu ÚPmB jeho **Textové části (podle textu na str. 64) je zástavba „v druhé řadě“ možná** jako podmíněně přípustná, ale podmínka přípustnosti je formulována velmi obecně, jednou větou. Tím je vytvořený prostor pro spekulativní výklad „podmíněnosti“ a toto považujeme za riziko a cestu, jak může nová zástavba postupně zdevastovat původní strukturu obytných ploch v centrální části Soběšic. Často zmiňovaná flexibilita Návrhu ÚPmB, v jeho Závazné části pouze obecná regulace a deklarovaný cíl „kompaktního města“ může jen podpořit další snahy o účelové přípustné vyhodnocení neurčité „podmíněnosti“.

Jsme toho názoru, že regulace a ochrana hodnotných struktur stabilizovaných ploch v centru Soběšic by měla být promítnuta zcela jednoznačně také do grafické závazné části Návrhu ÚPmB, případně ve formě grafické přílohy s regulativy v kartě lokality v Závazné části nového ÚPmB - centrum Soběšic by si Kartu lokality s podrobnější regulací v Závazné části jistě zasloužilo.

Obrázek. č. 1 – zákres předmětného území v k. ú. Soběšice dotčeného Námitkou



MMB/0270393/2020

Námitka

Výrok:

Námitce se nevyhovuje.

Odůvodnění:

V návrhu nového ÚP nedochází u pozemků parc. č. 350 a 594/12 k. ú. Soběšice ke změně funkčního využití oproti dnes platnému ÚPmB, kde jsou oba pozemky součástí návrhové stavební plochy pro bydlení (BO). V novém ÚP jsou pozemky zahrnuty do stabilizované stavební plochy bydlení. Druh pozemků dle KN obecně ÚP neřeší: Námitka proti změně využití z druhu pozemku zahrada na stavební pozemek proto není opodstatněná a nelze jí vyhovět.

Návrh ÚP neřeší konkrétní stavební hranice, ty nebyly předmětem projednání návrhu nového ÚP a nelze k nim podávat námitku.

Věcná podstata způsobů vypořádání předmětného podání zůstává nadále relevantní, přestože návrh nového územního plánu města Brna prošel přepracováním s ohledem na Pokyny ZMB z roku 2022 a byl uveden do jednotného standardu ÚPD dle stavebního zákona a jeho prováděcích předpisů. Výše uvedené texty je tedy nutno chápat také ve smyslu těchto úprav.

MAGISTRÁT	podatelna
Došlo dne	30 -06- 2020
Č.j. MMB:	
Příl.:	

MAGISTRÁT MĚSTA BRNA Odbor územního plánování a rozvoje
Došlo: - 1 -07- 2020
Č.j. MMB: 0240398
Příl.:

MAGISTRÁT MĚSTA BRNA
Odbor územního plánování a rozvoje
Kounicova 67
601 67 Brno

4069

NÁMITKA / PŘIPOMÍNKA

NÁZEV PROJEDNÁVANÉ ÚPD

**Změna územního plánu Brno-Soběšice
parcela 350 k.ú. Soběšice**

Identifikační údaje podatele

Fyzická osoba/právnícká osoba

Statutární město Brno
Magistrát města Brna

Jméno, příjmení /
Název společnosti

Eva Bosáková

MMB/0270398/2020

listy: 1 přílohy: 1
druh: Příloha

Datum narození/
Identifikační číslo

9. 8. 1963



mmb1es77394464 Doručeno: 30.06.2020

Trvalé bydliště/
sídlo

Horácké náměstí 1466/4, 621 00 Brno

Jsem - ~~nejsem~~*) občan města Brna

Jsem - ~~nejsem~~*) vlastníkem pozemku/ů nebo stavby v ploše dotčené
navrhovanou změnou

Katastrální území Soběšice [411728], parc. č. 597/4 a parc. č. 597/8

Upřesnění obsahu námítky/připomínky

K textové části

Ke grafické části

K procesu pořizování

Městská část

Brno – Sever, Soběšice

Katastrální území

Soběšice [751910]

Parcelní čísla pozemků (adresa,
doplňující popis lokality)

Parc. č. 350, Parc. č. 594/12

Text námítky/připomínky včetně ZDŮVODNĚNÍ

přílohy:

ano

ne

Vyjadřuji nesouhlas se změnou územního plánu týkající se parcely č. 350 a parcely č. 594/12 na katastrálním území Soběšice [751910].

Nesouhlasím se záměrem změny parcely č. 350 z druhu pozemku zahrada na stavební pozemek a nesouhlasím se záměrem posunutí stavební hranice.

Zdůvodnění nesouhlasu najdete v příloze č.1.

V Brně dne 29. 6. 2020

Podpis:

*nehodící se škrtněte

Jako vlastníci výše uvedených nemovitosti uplatňujeme námitku k Návrhu ÚPmB:

Na území Soběšic je v současnosti platným regulačním plánem (dále ÚPZ Soběšice) chráněna dochovaná původní struktura zástavby centrální části obce ve stabilizovaných plochách bydlení. **Schválením nového ÚPmB pozbyde platnosti stávající ÚPZ Soběšice** a poté reálně hrozí devastace původní struktury zástavby novou výstavbou uvnitř stabilizovaných ploch bydlení výstavbou tzv. "v druhé řadě", protože **Návrh ÚPmB tento typ zástavby podmíněně připouští**. Proto požadujeme, aby rozhodnutím ZMB byla do nového ÚPmB na území Soběšic zavedena podrobnější regulace (podle platného znění Stavebního zákona v §43 – odstavec 3), a to ve stabilizovaných plochách bydlení v centru Soběšic. Jako podklad pro regulaci navrhujeme převzít regulační prvky z platného ÚPZ Soběšice.

Odůvodnění námítky:

V centru Soběšic je zachovaná původní struktura obytné zástavby jako významný prvek identity původně příměstské obce. Tato struktura zástavby je definována jako významná hodnota území také v podkladech pro zpracování ÚPmB – viz. ÚAP 2016 – kapitola Hodnoty. Tyto hodnoty jsou v současnosti chráněny regulativy Územního plánu zóny Soběšice.

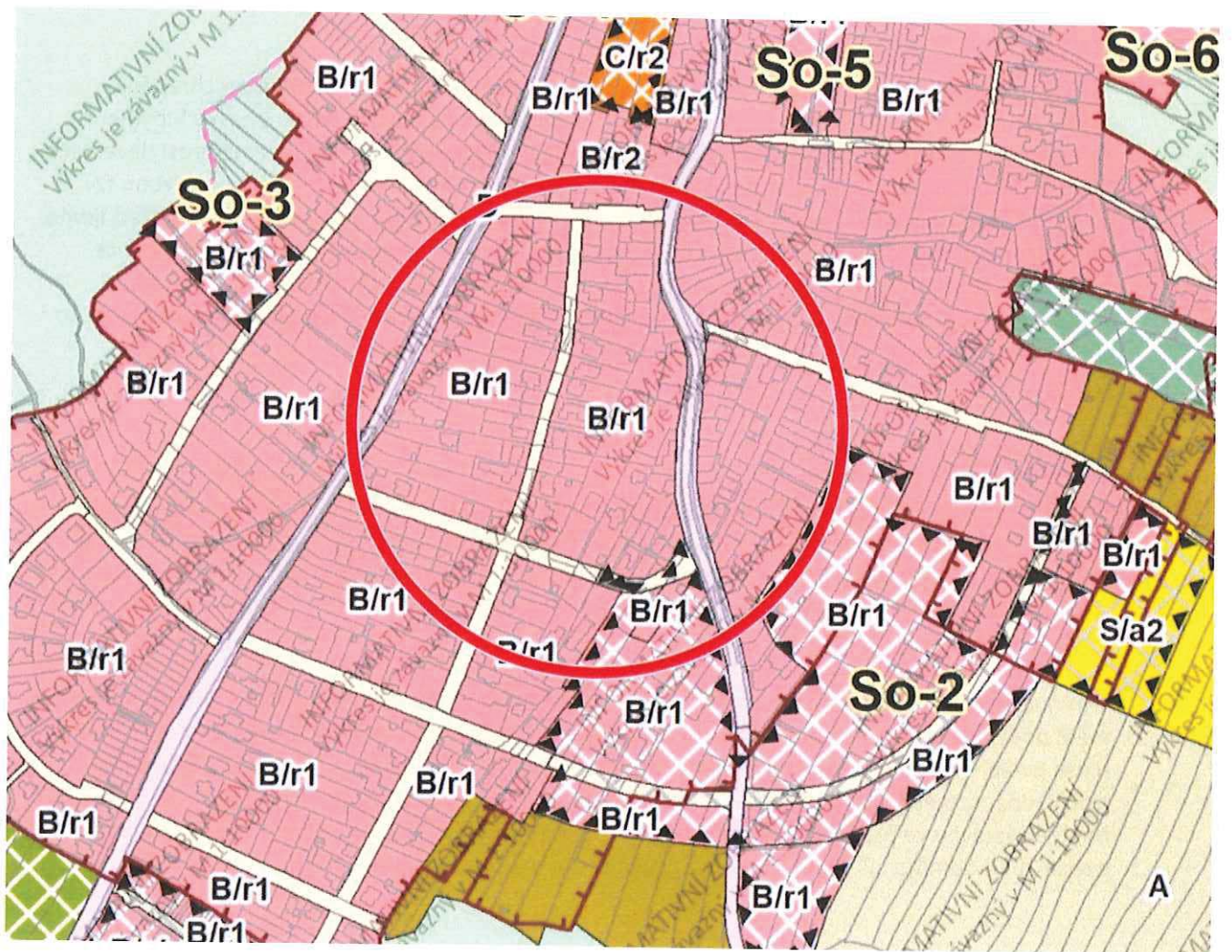
V minulosti opakovaně vznikaly záměry, které v Soběšicích navrhovaly zástavbu "v druhé řadě" a tím mělo dojít k narušení původní struktury zástavby v stabilizovaných plochách bydlení. Konkrétně v ploše bydlení vymezené ulicemi Zeiberlichova, Na Kovárně, Na klínku, Loučná byla předložena k projednání změna ÚPZ Soběšice – č. RP5/09, která měla za cíl zdeformovat regulace stabilizované obytné zástavby ve prospěch zástavby ve druhé řadě. Naštěstí Zastupitelstvo m. Brna tuto změnu v roce 2014 odmítlo a k realizaci zástavby uvnitř obytné plochy zatím nedošlo.

Po schválení nového ÚPmB pozbyde ÚPZ Soběšice ze zákona platnost a s ním padne dosavadní regulace zástavby ve stabilizovaných plochách.

Hlavní výkres nového ÚPmB bude možné aplikovat v měřítku M 1 : 10 000, **podrobnost regulace se tedy významně sníží a rozvolní** oproti platnému ÚPmB (1994) v měřítku M 1: 5 000. Podle závazné přílohy Návrhu ÚPmB jeho **Textové části (podle textu na str. 64) je zástavba „v druhé řadě“ možná** jako podmíněně přípustná, ale podmínka přípustnosti je formulována velmi obecně, jednou větou. Tím je vytvořený prostor pro spekulativní výklad „podmíněnosti“ a toto považujeme za riziko a cestu, jak může nová zástavba postupně zdevastovat původní strukturu obytných ploch v centrální části Soběšic. Často zmiňovaná flexibilita Návrhu ÚPmB, v jeho Závazné části pouze obecná regulace a deklarovaný cíl „kompaktního města“ může jen podpořit další snahy o účelové přípustné vyhodnocení neurčité „podmíněnosti“.

Jsme toho názoru, že regulace a ochrana hodnotných struktur stabilizovaných ploch v centru Soběšic by měla být promítnuta zcela jednoznačně také do grafické závazné části Návrhu ÚPmB, případně ve formě grafické přílohy s regulativy v kartě lokality v Závazné části nového ÚPmB - centrum Soběšic by si Kartu lokality s podrobnější regulací v Závazné části jistě zasloužilo.

Obrázek. č. 1 - zákres předmětného území v k. ú. Soběšice dotčeného Námítkou



MMB/0270398/2020

Námítka

Výrok:

Námítce se nevyhovuje.

Odůvodnění:

V návrhu nového ÚP nedochází u pozemků parc. č..350 a 594/12 k. ú. Soběšice ke změně funkčního využití oproti dnes platnému ÚPmB, kde jsou oba pozemky součástí návrhové stavební plochy pro bydlení (BO). V novém ÚP jsou pozemky zahrnuty do stabilizované stavební plochy bydlení. Druh pozemků dle KN obecně ÚP neřeší: Námítka proti změně využití z druhu pozemku zahrada na stavební pozemek proto není opodstatněná a nelze jí vyhovět. Návrh ÚP neřeší konkrétní stavební hranice, ty nebyly předmětem projednání návrhu nového ÚP a nelze k nim podávat námítku.

Věcná podstata způsobů vypořádání předmětného podání zůstává nadále relevantní, přestože návrh nového územního plánu města Brna prošel přepracováním s ohledem na Pokyny ZMB z roku 2022 a byl uveden do jednotného standardu ÚPD dle stavebního zákona a jeho prováděcích předpisů. Výše uvedené texty je tedy nutno chápat také ve smyslu těchto úprav.

MAGISTRÁT MĚSTA BRNA	
podatelna	20
Došlo dne	30 -06- 2020
Č.j. MMB:
Příl:

MAGISTRÁT MĚSTA BRNA	
Odbor územního plánování a rozvoje	
Došlo:	- 1 -07- 2020
Č.j. MMB:	0270403
Příl:

MAGISTRÁT MĚSTA BRNA
Odbor územního plánování a rozvoje
Kounicova 67
601 67 Brno

4076

NÁMITKA / PŘIPOMÍNKA

NÁZEV PROJEDNÁVANÉ ÚPD

**Změna územního plánu Brno-Soběšice
parcela 350 k.ú. Soběšice**

Identifikační údaje podatele

Fyzická osoba/právnícká osoba

Statutární město Brno
Magistrát města Brna

Jméno, příjmení /
Název společnosti

Ing. Radek Toman / Irena Tomanová

MMB/0270403/2020

listy:1 přílohy:1
druh: Příloha

Datum narození/
Identifikační číslo

11.5.1970 / 27.6.1976



mmb1es77394469 Doručeno: 30.06.2020

Trvalé bydliště/
sídlo

Na klínku 724/5a, Brno

Jsem - nejsem*) občan města Brna

Jsem - nejsem*) vlastníkem pozemku/ů nebo stavby v ploše dotčené
navrhovanou změnou

Katastrální území Soběšice [411728], parc. č. 599/11 a parc. č. 599/1

Upřesnění obsahu námítky/připomínky

K textové části

Ke grafické části

K procesu pořizování

Městská část

Brno – Sever, Soběšice

Katastrální území

Soběšice [751910]

Parcelní čísla pozemků (adresa,
doplňující popis lokality)

Parc. č. 350, Parc. č. 594/12

Text námítky/připomínky včetně ZDŮVODNĚNÍ

přílohy:

ano

ne

Vyjadřuji nesouhlas se změnou územního plánu týkající se parcely č. 350 a parcely č. 594/12 na katastrálním území Soběšice [751910].

Nesouhlasím se záměrem změny parcely č. 350 z druhu pozemku zahrada na stavební pozemek a nesouhlasím se záměrem posunutí stavební hranice.

Zdůvodnění nesouhlasu najdete v příloze č.1.

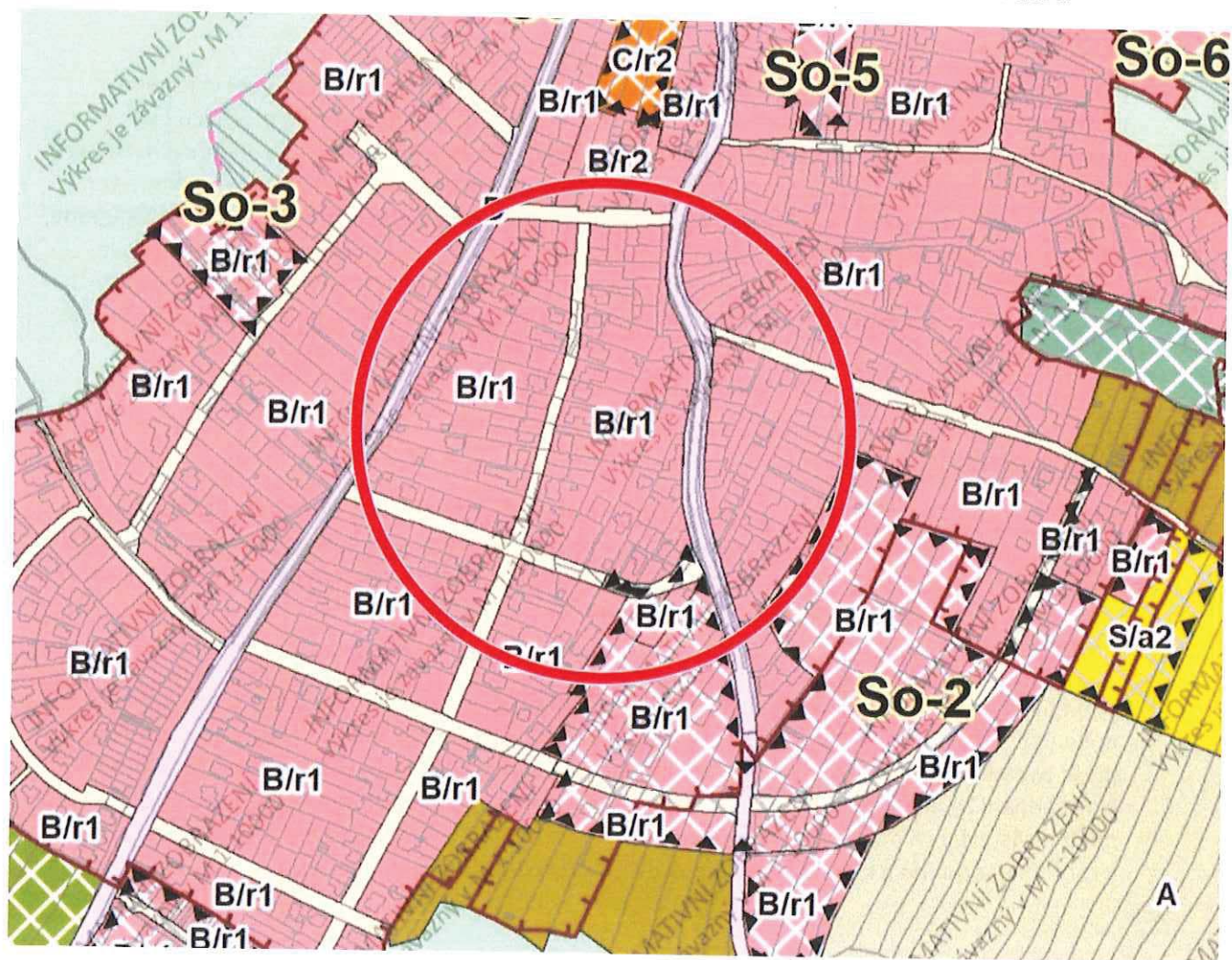
V Brně dne 29. 6. 2020

Podpis:

*nehodící se škrtněte

PŘÍLOHA Č. 1

Obrázek. č. 1 - zakres předmětného území v k. ú. Soběšice dotčeného Námitkou



MMB/0270403/2020

Námítka

Výrok:

Námítce se nevyhovuje.

Odůvodnění:

V návrhu nového ÚP nedochází u pozemků parc. č. 350 a 594/12 k. ú. Soběšice ke změně funkčního využití oproti dnes platnému ÚPmB, kde jsou oba pozemky součástí návrhové stavební plochy pro bydlení (BO). V novém ÚP jsou pozemky zahrnuty do stabilizované stavební plochy bydlení. Druh pozemků dle KN obecně ÚP neřeší: Námítka proti změně využití z druhu pozemku zahrada na stavební pozemek proto není opodstatněná a nelze jí vyhovět. Návrh ÚP neřeší konkrétní stavební hranice, ty nebyly předmětem projednání návrhu nového ÚP a nelze k nim podávat námítku.

Věcná podstata způsobů vypořádání předmětného podání zůstává nadále relevantní, přestože návrh nového územního plánu města Brna prošel přepracováním s ohledem na Pokyny ZMB z roku 2022 a byl uveden do jednotného standardu ÚPD dle stavebního zákona a jeho prováděcích předpisů. Výše uvedené texty je tedy nutno chápat také ve smyslu těchto úprav.

MAGISTRÁT MĚSTA BRNA
 podatelna 20
 Došlo dne 30-06-2020
 Č.j. MMB:
 Příl.:

MAGISTRÁT MĚSTA BRNA
 Odbor územního plánování a rozvoje
 Došlo: - 1 -07- 2020
 Č.j. MMB: 0240405
 Příl.:

MAGISTRÁT MĚSTA BRNA
 Odbor územního plánování a rozvoje
 Kounicova 67
 601 67 Brno 4075

NÁMITKA / PŘIPOMÍNKA

NÁZEV PROJEDNÁVANÉ ÚPD

Změna územního plánu Brno-Soběšice
 parcela 350 k.ú. Soběšice

Identifikační údaje podatele

Statutární město Brno
 Magistrát města Brna

Fyzická osoba/právnícká osoba

MMB/0270405/2020
 listy: 1 přílohy: 1
 druh: Příloha

Jméno, příjmení /
 Název společnosti

Ing. Kamil Kouřný



Doručeno: 30.06.2020

Datum narození/
 Identifikační číslo

26.01.1978
 7801265379

Trvalé bydliště/
 sídlo

Na Klínku 7B, BRNO 644 00

Jsem - ~~nejsem~~*) občan města Brna

Jsem - ~~nejsem~~*) vlastníkem pozemku/ů nebo stavby v ploše dotčené
 navrhovanou změnou

Katastrální území Soběšice [411728], parc. č. 594/13 a parc. č. 594/14

Upřesnění obsahu námítky/připomínky

K textové části

Ke grafické části

K procesu pořizování

Městská část

Brno – Sever, Soběšice

Katastrální území

Soběšice [751910]

Parcelní čísla pozemků (adresa,
 doplňující popis lokality)

Parc. č. 350, Parc. č. 594/12

Text námítky/připomínky včetně ZDŮVODNĚNÍ

přílohy:

ano

ne

Vyjadřuji nesouhlas se změnou územního plánu týkající se parcely č. 350 a parcely č. 594/12 na katastrálním území Soběšice [751910].

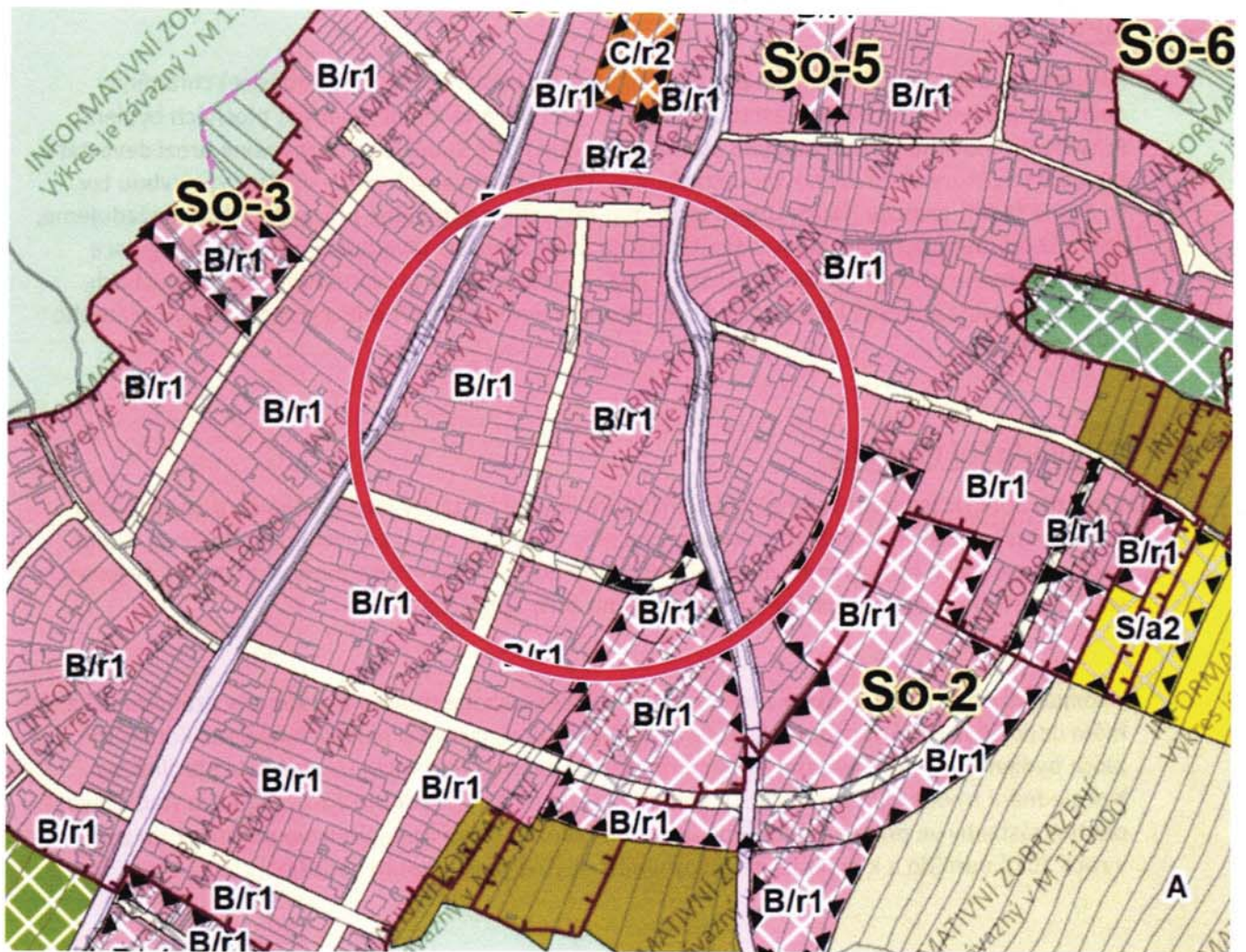
Nesouhlasím se záměrem změny parcely č. 350 z druhu pozemku zahrada na stavební pozemek a nesouhlasím se záměrem posunutí stavební hranice.

Zdůvodnění nesouhlasu najdete v příloze č.1.

V Brně dne 29. 6. 2020

Podpis:

Obrázek. č. 1 - zakres předmětného území v k. ú. Soběšice dotčeného Námitkou



Jako vlastníci výše uvedených nemovitosti uplatňujeme námitku k Návrhu ÚPmB:

Na území Soběšic je v současnosti platným regulačním plánem (dále ÚPZ Soběšice) chráněna dochovaná původní struktura zástavby centrální části obce ve stabilizovaných plochách bydlení. **Schválením nového ÚPmB pozbyde platnosti stávající ÚPZ Soběšice** a poté reálně hrozí devastace původní struktury zástavby novou výstavbou uvnitř stabilizovaných ploch bydlení výstavbou tzv. "v druhé řadě", protože **Návrh ÚPmB tento typ zástavby podmíněně připouští**. Proto požadujeme, aby rozhodnutím ZMB byla do nového ÚPmB na území Soběšic zavedena podrobnější regulace (podle platného znění Stavebního zákona v §43 – odstavec 3), a to ve stabilizovaných plochách bydlení v centru Soběšic. Jako podklad pro regulaci navrhujeme převzít regulační prvky z platného ÚPZ Soběšice.

Odůvodnění námítky:

V centru Soběšic je zachovaná původní struktura obytné zástavby jako významný prvek identity původně příměstské obce. Tato struktura zástavby je definována jako významná hodnota území také v podkladech pro zpracování ÚPmB – viz. ÚAP 2016 – kapitola Hodnoty. Tyto hodnoty jsou v současnosti chráněny regulativy Územního plánu zóny Soběšice.

V minulosti opakovaně vznikaly záměry, které v Soběšicích navrhovaly zástavbu "v druhé řadě" a tím mělo dojít k narušení původní struktury zástavby v stabilizovaných plochách bydlení. Konkrétně v ploše bydlení vymezené ulicemi Zeiberlichova, Na Kovárně, Na klínku, Loučná byla předložena k projednání změna ÚPZ Soběšice – č. RP5/09, která měla za cíl zdeformovat regulace stabilizované obytné zástavby ve prospěch zástavby ve druhé řadě. Naštěstí Zastupitelstvo m. Brna tuto změnu v roce 2014 odmítlo a k realizaci zástavby uvnitř obytné plochy zatím nedošlo.

Po schválení nového ÚPmB pozbyde ÚPZ Soběšice ze zákona platnost a s ním padne dosavadní regulace zástavby ve stabilizovaných plochách.

Hlavní výkres nového ÚPmB bude možné aplikovat v měřítku M 1 : 10 000, **podrobnost regulace se tedy významně sníží a rozvolní** oproti platnému ÚPmB (1994) v měřítku M 1: 5 000. Podle závazné přílohy Návrhu ÚPmB jeho **Textové části (podle textu na str. 64) je zástavba „v druhé řadě“ možná** jako podmíněně přípustná, ale podmínka přípustnosti je formulována velmi obecně, jednou větou. Tím je vytvořený prostor pro spekulativní výklad „podmíněnosti“ a toto považujeme za riziko a cestu, jak může nová zástavba postupně zdevastovat původní strukturu obytných ploch v centrální části Soběšic. Často zmiňovaná flexibilita Návrhu ÚPmB, v jeho Závazné části pouze obecná regulace a deklarovaný cíl „kompaktního města“ může jen podpořit další snahy o účelové přípustné vyhodnocení neurčité „podmíněnosti“.

Jsme toho názoru, že regulace a ochrana hodnotných struktur stabilizovaných ploch v centru Soběšic by měla být promítnuta zcela jednoznačně také do grafické závazné části Návrhu ÚPmB, případně ve formě grafické přílohy s regulativy v kartě lokality v Závazné části nového ÚPmB - centrum Soběšic by si Kartu lokality s podrobnější regulací v Závazné části jistě zasloužilo.

MMB/0270405/2020

Námitka

Výrok:

Námitce se nevyhovuje.

Odůvodnění:

V návrhu nového ÚP nedochází u pozemků parc. č. 350 a 594/12 k. ú. Soběšice ke změně funkčního využití oproti dnes platnému ÚPmB, kde jsou oba pozemky součástí návrhové stavební plochy pro bydlení (BO). V novém ÚP jsou pozemky zahrnuty do stabilizované stavební plochy bydlení. Druh pozemků dle KN obecně ÚP neřeší: Námitka proti změně využití z druhu pozemku zahrada na stavební pozemek proto není opodstatněná a nelze jí vyhovět. Návrh ÚP neřeší konkrétní stavební hranice, ty nebyly předmětem projednání návrhu nového ÚP a nelze k nim podávat námitku.

Věcná podstata způsobů vypořádání předmětného podání zůstává nadále relevantní, přestože návrh nového územního plánu města Brna prošel přepracováním s ohledem na Pokyny ZMB z roku 2022 a byl uveden do jednotného standardu ÚPD dle stavebního zákona a jeho prováděcích předpisů. Výše uvedené texty je tedy nutno chápat také ve smyslu těchto úprav.

Došlo dne 25.06.2020

3684

Č.j. MMB: 0270406
 PIV:

NÁMITKA

NÁZEV PROJEDNÁVANÉ ÚPD

Návrh Územního plánu města Brna

Identifikační údaje podatele

Statutární město Brno

Doručeno: 25.06.2020

MMB/0270406/2020

listy: 1

druh:

přílohy:

11/sv:

Fyzická osoba

Jméno, příjmení

Petr Sabadáš

Datum narození

11.9.1970

Trvalé bydliště

Moldavská 17, 62500 Brno

Jsem - nejsem*) občan města Brna

Jsem - nejsem*) vlastníkem pozemku/ů nebo stavby v ploše dotčené navrhovanou změnou

Katastrální území – Ponava, parcela č. 587/10



mmb1es7739446b

Upřesnění obsahu námítky/přípomínky

K textové části

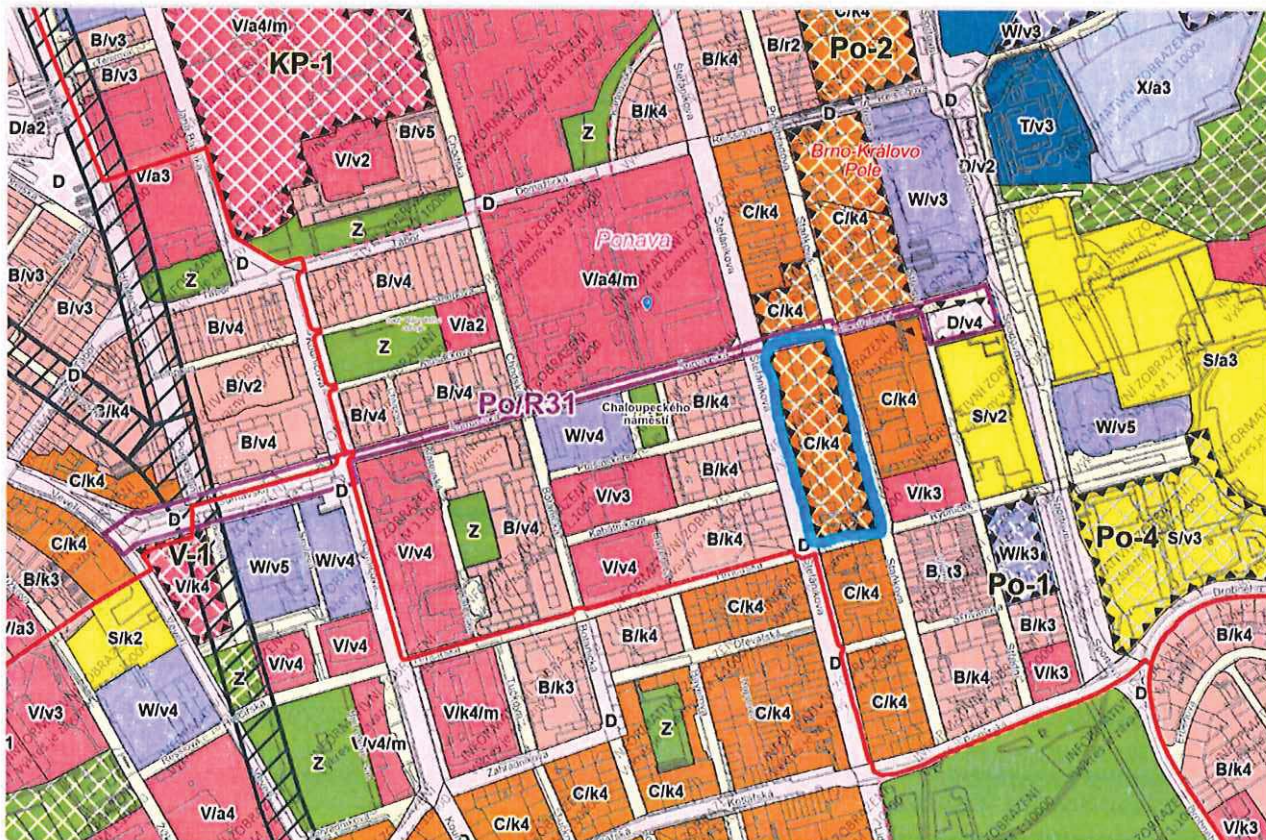
Ke grafické části

K procesu pořizování

Městská část, kat. ú.

Královo Pole, kat. ú. Ponava

Vymezení území (zákres či popis):



Text námítky/přípomínky včetně ZDŮVODNĚNÍ

přílohy:

- ano
 ne

Poznámka: Mé námitky jsou očíslovány, jsou podány samostatně z důvodů vymezení území, ale řídí se zásadami uvedenými u námitky č.1.

Námitka č. 5

- 1
- v části ploch bydlení C/k4 (označeno modře – plocha mezi ulicemi Štefánikova, Staňkova, Šumavská a Rybníček) zabezpečit vypracování urbanistické studie lokality se zajištěním veřejné průchodnosti území východ-západ mezi ulicí Štefánikova-Staňkova s dostatečným množstvím zeleně mezi navrhovanými nemovitostmi, umístění nových objektů situovat tak, aby nedošlo k negativnímu ovlivnění (zaclonění, hluk, prach) stávajících nemovitostí na okolních ulicích, zejména ulici Staňkova.
- 2
- zabezpečit dostatečné množství parkovacích míst pro stavěné objekty v označené ploše mimo stávající komunikace (dtto i pro ostatní rozvojové plochy v oblasti Po-2)

Zdůvodnění:

Na pěší trasy od ulic Kabátníkova a Ptašínského by měly navázat trasy uvnitř řešené plochy tak, aby byla zajištěna prostupnost území. Doplnění zeleně je nezbytné pro zachování odstupu staveb od sebe, zajištění prostupu a udržení vody v území, přispívá k zlepšení klimatu ve velmi zastavěné části města. Nový požadavek na parkování by měl být řešen na zmiňované ploše, protože v oblasti je absolutní nedostatek volných parkovacích míst.

V dne 22.6.2020

Podpis:

*nehodící se škrtněte

MMB/0270406/2020

Námitka č.1

Výrok:

Námitce se nevyhovuje.

Odůvodnění:

Žádáte v rozvojové lokalitě mezi ulicemi Štefánikova, Staňkova, Šumavská a Rybníček vypracování územní studie lokality se zajištěním veřejné průchodnosti územím mezi Štefánikovou a Staňkovou. Žádáte dostatečné množství zeleně. Nesmí dojít k negativnímu ovlivnění okolních stávajících nemovitostí (ul. Staňkova).

Ve výše uvedené návrhové ploše se neuvažuje o vypracování urbanistické studie. Plocha je pro studii příliš malá, podmínky, které uvádíte, jsou už součástí regulativů uvedených v textové části ÚPmB. V návrhových plochách je závazné po 200 m zajistit průchodnost územím v kompaktním blokovém uspořádání zástavby. Délka návrhové plochy činí asi 290 m. Zeleň v plochách smíšených obytných (C) musí být ponechána na 30 % disponibilních pozemků stavebního záměru. Zastínění nebo snížení oslunění pro stávající objekty lze řešit až na podkladě konkrétního urbanistického a architektonického návrhu, není to předmětem zkoumání územního plánu.

Část Vaší námitky je tedy splněna závaznými regulativy Návrhu ÚPmB.

Věcná podstata způsobů vypořádání předmětného podání zůstává nadále relevantní, přestože návrh nového územního plánu města Brna prošel přepracováním s ohledem na Pokyny ZMB z roku 2022 a byl uveden do jednotného standardu ÚPD dle stavebního zákona a jeho prováděcích předpisů. Výše uvedené texty je tedy nutno chápat také ve smyslu těchto úprav.

Námitka č.2

Výrok:

Námitce se nevyhovuje.

Odůvodnění:

Dostatečné množství parkovacích míst pro novou zástavbu se prověřuje pro konkrétní záměr v území podle druhu stavby a plánovaného množství obyvatel, případně pracovních příležitostí. Každý záměr v území se posuzuje zvlášť podle normových ukazatelů dopravy v klidu. Bez jejich splnění není stavba nebo záměr v území povolený. Parkování řeší stavebník zásadně na vlastním pozemku, mnohdy formou podzemních garáží.

Věcná podstata způsobů vypořádání předmětného podání zůstává nadále relevantní, přestože návrh nového územního plánu města Brna prošel přepracováním s ohledem na Pokyny ZMB z roku 2022 a byl uveden do jednotného standardu ÚPD dle stavebního zákona a jeho prováděcích předpisů. Výše uvedené texty je tedy nutno chápat také ve smyslu těchto úprav.

MAGISTRÁT MĚSTA BRNA	
podatelna	20
Došlo dne	30 -06- 2020
Č.j. MMB:	

MAGISTRÁT MĚSTA BRNA	
Odbor územního plánování a rozvoje	
Došlo: -1 -07- 2020	
Č.j. MMB: 0270409	
Příl.:	

MAGISTRÁT MĚSTA BRNA
Odbor územního plánování a rozvoje
Kounicova 67
601 67 Brno

9074

NÁMITKA / PŘIPOMÍNKA

NÁZEV PROJEDNÁVANÉ ÚPD

Změna územního plánu Brno-Soběšice
parcely 350 k.ú. Soběšice

Identifikační údaje podatele

Statutární město Brno
Magistrát města Brna

Fyzická osoba/právnícká osoba

MMB/0270409/2020
listy: 1 přílohy: 1
druh: Příloha

Jméno, příjmení /
Název společnosti

ANTONÍN MAŠA

Datum narození/
Identifikační číslo

2.9.1974

Trvalé bydliště/
sídlo

ZEIDERLICOVA 13A, BRNO 64400

Jsem - nejsem*) občan města Brna

Jsem - nejsem*) vlastníkem pozemku/ů nebo stavby v ploše dotčené
navrhovanou změnou

Katastrální území Soběšice [411728], parc. č. 354/2 a parc. č.



Doručeno: 30.06.2020

Upřesnění obsahu námítky/připomínky

K textové části

Ke grafické části

K procesu pořizování

Městská část

Brno – Sever, Soběšice

Katastrální území

Soběšice [751910]

Parcelní čísla pozemků (adresa,
doplňující popis lokality)

Parc. č. 350, Parc. č. 594/12

Text námítky/připomínky včetně ZDŮVODNĚNÍ

přílohy:

ano

ne

Vyjadřuji nesouhlas se změnou územního plánu týkající se parcely č. 350 a parcely č. 594/12 na katastrálním území Soběšice [751910].

Nesouhlasím se záměrem změny parcely č. 350 z druhu pozemku zahrada na stavební pozemek a nesouhlasím se záměrem posunutí stavební hranice.

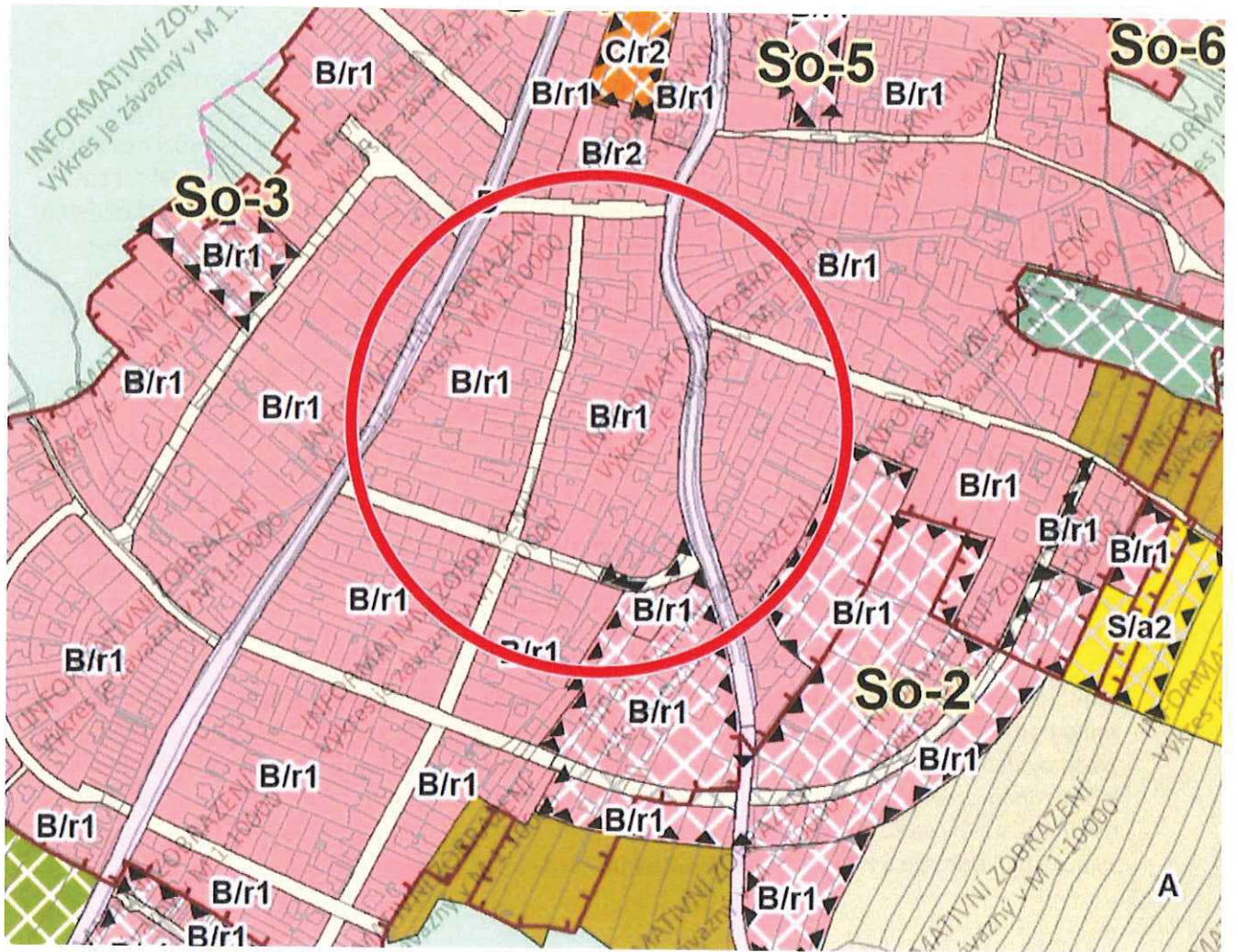
Zdůvodnění nesouhlasu najdete v příloze č.1.

V Brně dne 29. 6. 2020

Podpis:

PŘÍLOHA Č. 1

Obrázek. č. 1 – zakres předmětného území v k. ú. Soběšice dotčeného Námítkou



MMB/0270409/2020

Námitka

Výrok:

Námitce se nevyhovuje.

Odůvodnění:

V návrhu nového ÚP nedochází u pozemků parc. č. 350 a 594/12 k. ú. Soběšice ke změně funkčního využití oproti dnes platnému ÚPmB, kde jsou oba pozemky součástí návrhové stavební plochy pro bydlení (BO). V novém ÚP jsou pozemky zahrnuty do stabilizované stavební plochy bydlení. Druh pozemků dle KN obecně ÚP neřeší: Námitka proti změně využití z druhu pozemku zahrada na stavební pozemek proto není opodstatněná a nelze jí vyhovět. Návrh ÚP neřeší konkrétní stavební hranice, ty nebyly předmětem projednání návrhu nového ÚP a nelze k nim podávat námitku.

Věcná podstata způsobů vypořádání předmětného podání zůstává nadále relevantní, přestože návrh nového územního plánu města Brna prošel přepracováním s ohledem na Pokyny ZMB z roku 2022 a byl uveden do jednotného standardu ÚPD dle stavebního zákona a jeho prováděcích předpisů. Výše uvedené texty je tedy nutno chápat také ve smyslu těchto úprav.

MAGISTRÁT MĚSTA BRNA	
podatelna	20
Došlo dne	30 -06- 2020
Č.j. MMB:	
Příl.:	

MAGISTRÁT MĚSTA BRNA	
Odbor územního plánování a rozvoje	
Došlo: -1 -07- 2020	
Č.j. MMB: 0270412	
Příl.:	

MAGISTRÁT MĚSTA BRNA
Odbor územního plánování a rozvoje
Kounicova 67
601 67 Brno

4073

NÁMITKA / PŘIPOMÍNKA

NÁZEV PROJEDNÁVANÉ ÚPD

Změna územního plánu Brno-Soběšice
parcela 350 k.ú. Soběšice

Identifikační údaje podatele

Statutární město Brno
Magistrát města Brna

Fyzická osoba/právnícká osoba

MMB/0270412/2020

Jméno, příjmení /
Název společnosti

MAŠA AMOVÁ
MAŠOVA Křetkolova

listy: 1 přílohy: 1

druh: Příloha



mmb1es77394472 Doručeno: 30.06.2020

Datum narození/
Identifikační číslo

17.1.1954
25.10.1954

Trvalé bydliště/
sídllo

ZEIBERLICOVA 17 - Brno

Jsem - ~~nejsem~~*) občan města Brna

Jsem - ~~nejsem~~*) vlastníkem pozemku/ů nebo stavby v ploše dotčené
navrhovanou změnou

Katastrální území Soběšice [411728], parc. č. 347 a parc. č. 348

Upřesnění obsahu námítky/připomínky

K textové části

Ke grafické části

K procesu pořizování

Městská část

Brno – Sever, Soběšice

Katastrální území

Soběšice [751910]

Parcelní čísla pozemků (adresa,
doplňující popis lokality)

Parc. č. 350, Parc. č. 594/12

Text námítky/připomínky včetně ZDŮVODNĚNÍ

přílohy:

ano

ne

Vyjadřuji nesouhlas se změnou územního plánu týkající se parcely č. 350 a parcely č. 594/12 na katastrálním území Soběšice [751910].

Nesouhlasím se záměrem změny parcely č. 350 z druhu pozemku zahrada na stavební pozemek a nesouhlasím se záměrem posunutí stavební hranice.

Zdůvodnění nesouhlasu najdete v příloze č.1.

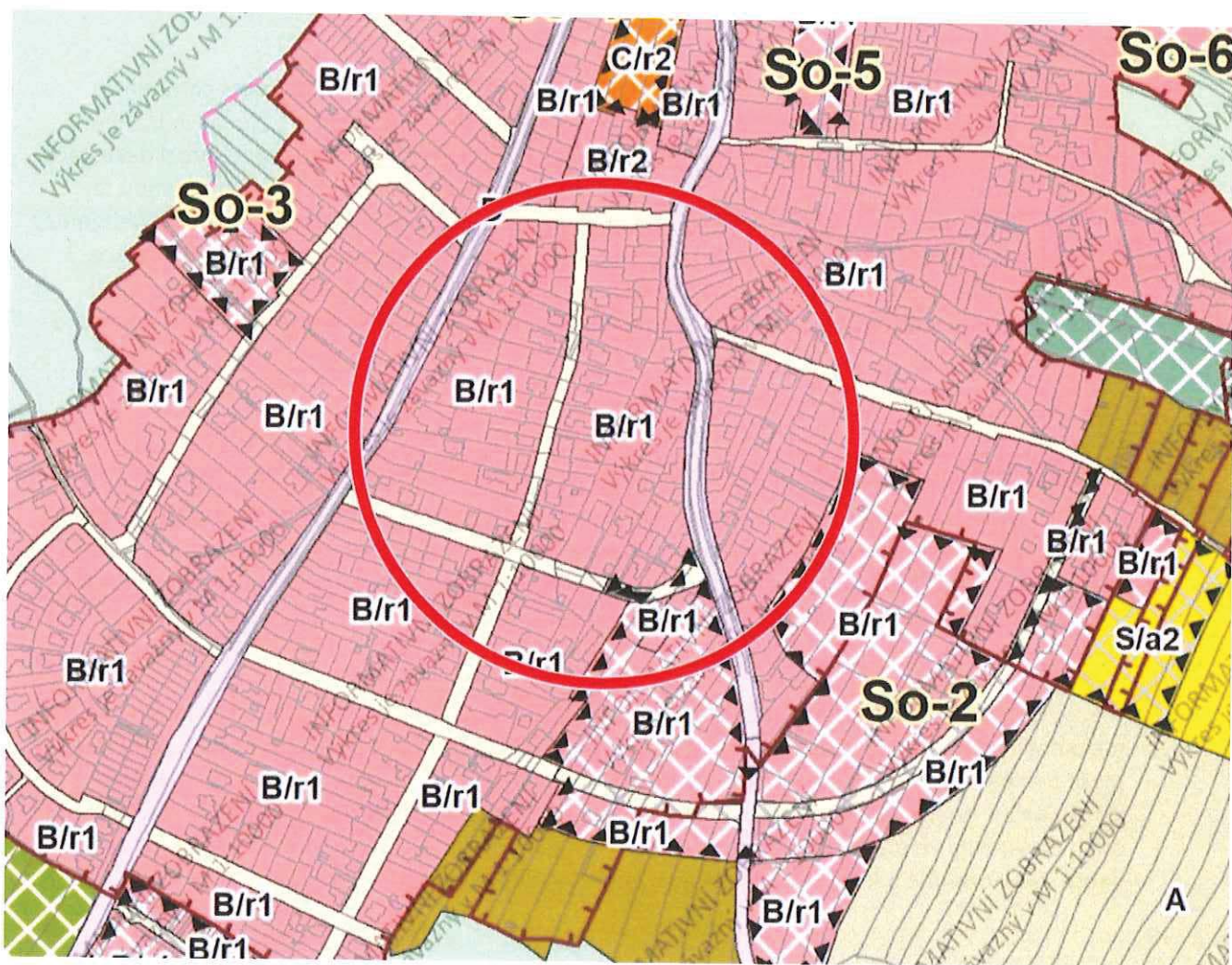
V Brně dne 29. 6. 2020

Podpis:

M. Amová

PŘÍLOHA Č. 1

Obrázek. č. 1 - zakres předmětného území v k. ú. Soběšice dotčeného Námítkou



MMB/0270412/2020

Námitka

Výrok:

Námitce se nevyhovuje.

Odůvodnění:

V návrhu nového ÚP nedochází u pozemků parc. č. 350 a 594/12 k. ú. Soběšice ke změně funkčního využití oproti dnes platnému ÚPmB, kde jsou oba pozemky součástí návrhové stavební plochy pro bydlení (BO). V novém ÚP jsou pozemky zahrnuty do stabilizované stavební plochy bydlení. Druh pozemků dle KN obecně ÚP neřeší: Námitka proti změně využití z druhu pozemku zahrada na stavební pozemek proto není opodstatněná a nelze jí vyhovět. Návrh ÚP neřeší konkrétní stavební hranice, ty nebyly předmětem projednání návrhu nového ÚP a nelze k nim podávat námitku.

Věcná podstata způsobů vypořádání předmětného podání zůstává nadále relevantní, přestože návrh nového územního plánu města Brna prošel přepracováním s ohledem na Pokyny ZMB z roku 2022 a byl uveden do jednotného standardu ÚPD dle stavebního zákona a jeho prováděcích předpisů. Výše uvedené texty je tedy nutno chápat také ve smyslu těchto úprav.

MAGISTRÁT MĚSTA BRNA	
podatelna	20
Došlo dne	30 -06- 2020
Č.j. MMB:	
Příl.:	

MAGISTRÁT MĚSTA BRNA	
Odbor územního plánování a rozvoje	
Došlo: - 1 -07- 2020	Kounicova 67
Č.j. MMB: 0270414	601 67 Brno
Příl.:	

MAGISTRÁT MĚSTA BRNA
Odbor územního plánování a rozvoje
Kounicova 67
601 67 Brno 4072

NÁMITKA / PŘIPOMÍNKA

NÁZEV PROJEDNÁVANÉ ÚPD

Změna územního plánu Brno-Soběšice
parcela 350 k.ú. Soběšice

Identifikační údaje podatele

Fyzická osoba/právnícká osoba

Jméno, příjmení / Název společnosti	JINDRA DROTTNEROVA
Datum narození/ Identifikační číslo	27.2.1953
Trvalé bydliště/ sídllo	BZENECKA 4, 62800 BRNO
Jsem - nejsem*) občan města Brna	Jsem - nejsem*) vlastníkem pozemku/ů nebo stavby v ploše dotčené navrhovanou změnou Katastrální území Soběšice [411728], parc. č. 598/1 a parc. č. 598/2

Upřesnění obsahu námítky/připomínky

<input type="checkbox"/> K textové části	<input type="checkbox"/> Ke grafické části	<input type="checkbox"/> K procesu pořizování
Městská část	Brno – Sever, Soběšice	
Katastrální území	Soběšice [751910]	
Parcelní čísla pozemků (adresa, doplňující popis lokality)	Parc. č. 350, Parc. č. 594/12	

Text námítky/připomínky včetně ZDŮVODNĚNÍ

přílohy:
 ano
 ne

Vyjadřuji nesouhlas se změnou územního plánu týkající se parcely č. 350 a parcely č. 594/12 na katastrálním území Soběšice [751910].

Nesouhlasím se záměrem změny parcely č. 350 z druhu pozemku zahrada na stavební pozemek a nesouhlasím se záměrem posunutí stavební hranice.

Zdůvodnění nesouhlasu najdete v příloze č.1.

Statutární město Brno
Magistrát města Brna

MMB/0270414/2020

listy: 1 přílohy: 1
druh: Příloha

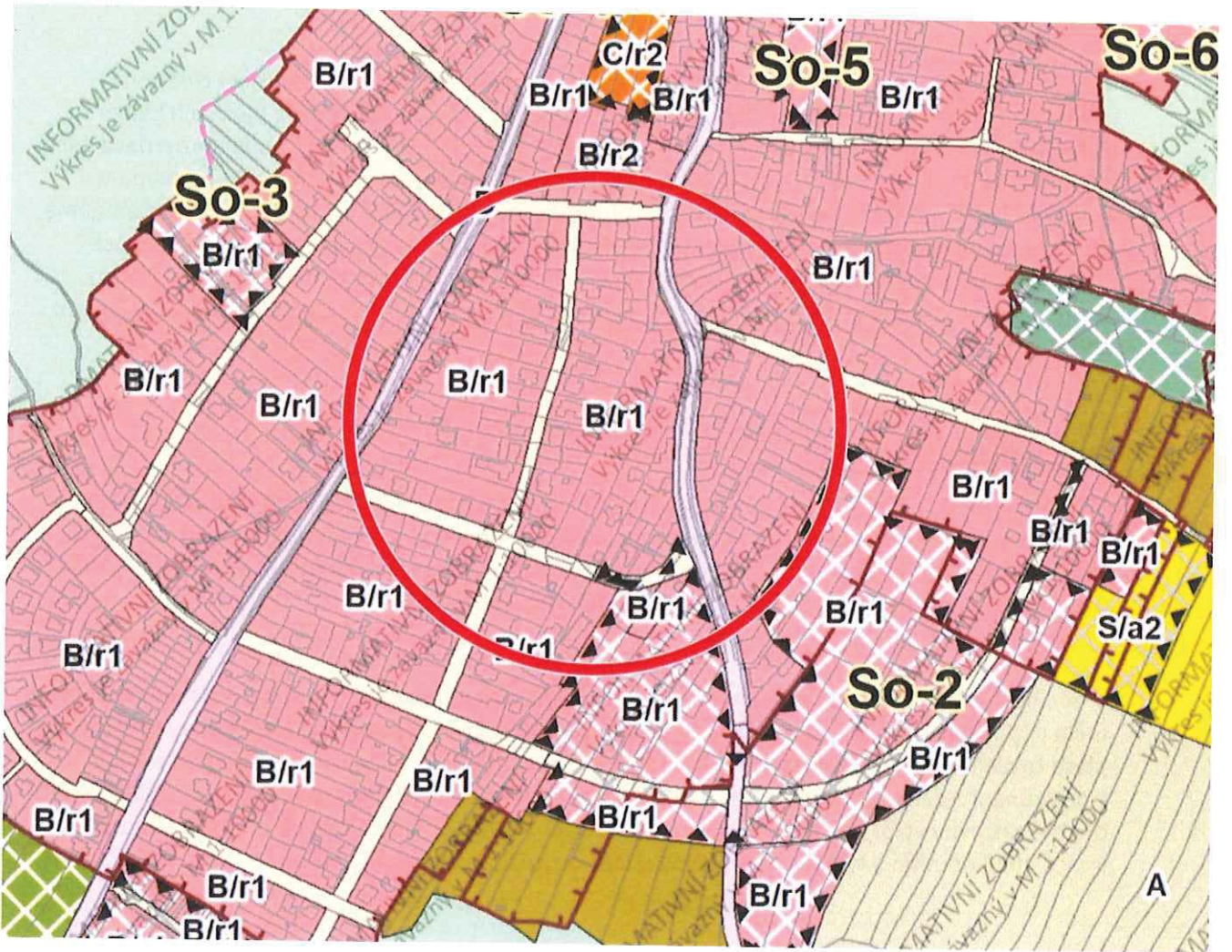


mmb1es77394474 Doručeno: 30.06.2020

V Brně dne 29. 6. 2020 Podpis:

PŘÍLOHA Č. 1

Obrázek. č. 1 - zakres předmětného území v k. ú. Soběšice dotčeného Námítkou



MMB/0270414/2020

Námítka

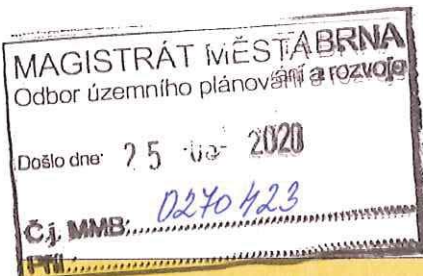
Výrok:

Námítce se nevyhovuje.

Odůvodnění:

V návrhu nového ÚP nedochází u pozemků parc. č. 350 a 594/12 k. ú. Soběšice ke změně funkčního využití oproti dnes platnému ÚPmB, kde jsou oba pozemky součástí návrhové stavební plochy pro bydlení (BO). V novém ÚP jsou pozemky zahrnuty do stabilizované stavební plochy bydlení. Druh pozemků dle KN obecně ÚP neřeší: Námítka proti změně využití z druhu pozemku zahrada na stavební pozemek proto není opodstatněná a nelze jí vyhovět. Návrh ÚP neřeší konkrétní stavební hranice, ty nebyly předmětem projednání návrhu nového ÚP a nelze k nim podávat námítku.

Věcná podstata způsobů vypořádání předmětného podání zůstává nadále relevantní, přestože návrh nového územního plánu města Brna prošel přepracováním s ohledem na Pokyny ZMB z roku 2022 a byl uveden do jednotného standardu ÚPD dle stavebního zákona a jeho prováděcích předpisů. Výše uvedené texty je tedy nutno chápat také ve smyslu těchto úprav.



3683

MAGISTRÁT MĚSTA BRNA
Odbor územního plánování a rozvoje
Kounicova 67
601 67 Brno

NÁMITKA

Statutární město Brno
Doručeno: 25.06.2020
MMB/0270423/2020
listy: 1 přílohy:
druh: 11/sv:



mmb1es77394479

NÁZEV PROJEDNÁVANÉ ÚPD

Identifikační údaje podatele

Fyzická osoba

Jméno, příjmení	Loder Radomír a Loderová Leona
Datum narození	25.1.1968 a 27.6.1974
Trvalé bydliště	Na lukách 2576/2, Židenice, 61500 Brno Štěpánkova 737/2a, Soběšice, 64400 Brno
Jsem občan města Brna	Jsem vlastníkem pozemků nebo stavby v ploše dotčené navrhovanou změnou Katastrální území: Královo Pole, parc č.: 4506, 4507

Upřesnění obsahu námítky

<input type="checkbox"/> K textové části	<input checked="" type="checkbox"/> Ke grafické části	<input type="checkbox"/> K procesu pořizování
Městská část	Královo Pole	
Katastrální území	Královo Pole	
Parcelní čísla pozemků (adresa, doplňující popis lokality)	parc. č. 4506, 4507, rodinný dům se zahradou na adrese Kostelní zmola 2783/3	

Text námítky včetně ZDŮVODNĚNÍ

přílohy:

- ano
 ne

Na základě vlastnických práv k výše uvedeným nemovitostem podáváme tímto proti předmětnému návrhu územního plánu města Brna v souladu s ustanovením § 52 odst. 2 zákona č. 183/2006 Sb., o územním plánování a stavebním řádu (stavební zákon), ve znění pozdějších předpisů, následující námitky:

1) Žádám, aby byly pozemky p.č. 4506, 4507 v návrhu územního plánu města Brna zařazeny do stabilizované plochy RZV s funkcí bydlení, výšková úroveň 3-7 metrů.

Odůvodnění: Na uvedených pozemcích leží budova s číslem popisným 2783, k.ú. Královo Pole zapsaná v katastru nemovitostí jako rodinný dům. Přístup na pozemky je zajištěn z obecní cesty p.č. 4514/1 a objekt je napojen na dostupné inženýrské sítě. Na okolních pozemcích se taktéž nacházejí rodinné domy zapsané v katastru nemovitostí (č. p. 2782 a č. p. 2784 , k.ú. Královo Pole) a soubor parcel těchto rodinných domů bezprostředně navazuje na již zastavěné území označené v návrhu jako stabilizovaná plocha RZV pro bydlení s indexem B/1r.

2) Žádám, aby plocha územní rezervy označená v návrhu územního plánu města Brna jako O-3 (veřejné prostranství, prověřit komunikační propojení ulic Hamerláky a Myslínova/Kostelní zmola) byla zredukována tak, aby citlivěji respektovala stávající vlastnické vztahy v území a návaznost na obecní pozemky.

Odůvodnění: Územní rezerva je umístěna na podstatné části pozemku parc. č. 4507 v našem vlastnictví, který je využíván jako zahrada rodinného domu č.p 2783, taktéž v našem vlastnictví. Vyznačená územní rezerva blokuje nakládání s pozemkem parc. č. 4507, např. znemožňuje případné umístění stavby vedlejší na pozemku rodinného domu. Vzhledem k tomu, že na sousední parcele číslo 4508/2 leží v ploše územní rezervy stávající rodinný dům je rozsah územní rezervy vyznačený v přeloženém návrhu územního plánu města Brna prakticky neproveditelný.

V dne
Brno 25.6.2020

Podpis:

*nehodící se škrtněte

MMB/0270423/2020

Námítka č.1

Výrok:

Námítce se nevyhovuje.

Odůvodnění:

V námítce je vysloven nesouhlas se zařazením pozemků vlastníka parc.č.4506 a 4507 k.ú. Královo Pole do plochy zahrádek-I a požaduje jejich zařazení do plochy bydlení. Jedná se o požadavek vlastníka pozemků, na kterých je podle katastru umístěna stávající stavba – rodinný dům. Podle platného ÚPmB jsou části stabilizované nestavební – volné funkční plochy s objekty pro individuální rekreaci na ZPF a část pozemku parc.č.4507 k.ú. Královo Pole je součástí plochy pro dopravu – plocha komunikací a prostranství místního významu.

Jedná se o území se stávajícími zahrádkami, které bylo ve všech třech variantách konceptu prověřeno jako plocha zahrádek. Lokalita byla prověřena územně plánovacím podkladem "Územní studie Kostelní zmola", ve které byla vymezena ochrana koridoru komunikace. Toto vymezení v rámci předmětných pozemků odpovídá rozsahu veřejných prostranství podle platného ÚPmB. V Připravovaném ÚPmB je podél okraje plochy i do plochy „I“ vymezena územní rezerva O-3 k prověření komunikačního propojení ulic Hamerláky a Myslínova/Kostelní zmola tak, aby byl přiměřeně doplněn chybějící dopravní skelet. Územní rezervy se vymezují s cílem prověření možnosti budoucího využití dané lokality a z důvodu rezervace a ochrany nezbytných koridorů pro dopravní a technickou infrastrukturu. Do doby dořešení napojení lokality zahrádek na dopravní a technickou infrastrukturu není možné zde vymezit plochy bydlení.

Problematiku stávajících legálních staveb, které dle regulativů Návrhu nového ÚPmB neodpovídají hlavnímu, přípustnému nebo podmíněně přípustnému využití základní plochy, nebo prostorové parametry neodpovídají stanoveným prostorovým regulativům, upravuje kapitola 6.2 Obecné podmínky využití území, Závazná textová část Návrhu nového ÚPmB. Při vymezení ploch ve stanoveném měřítku nutně dochází k integraci (grafické subsumpci, pohlcení) odlišných jevů v území (zejména u stabilizovaných ploch); tato integrace se z hlediska jevů, se kterými pracuje územní plán, týká především struktury zástavby, výšky zástavby, způsobů využití území.

S integrovanými jevy, které jsou faktickou součástí vymezené plochy, ale neodpovídají stanovené regulaci v ploše, je třeba pracovat mimo jiné následujícím způsobem:

„Jestliže způsob využití dosavadních staveb a zařízení (popř. způsob využití území), legálně umístěných nebo povolených ke dni účinnosti tohoto územního plánu, neodpovídají hlavnímu, přípustnému nebo podmíněně přípustnému využití základní plochy, nebo prostorové parametry neodpovídají stanoveným prostorovým regulativům jsou tyto stavby a zařízení (popř. způsob využití území) přípustné. Záměry na změny těchto staveb a zařízení (včetně případných úprav dosavadního způsobu využití) a doplňkové stavby ke stavbě hlavní jsou podmíněně přípustné za podmínky, že bud'

- nedojde k podstatnému narušení nebo znemožnění využití stanoveného hlavního nebo přípustného využití, nebo

- není jejich rozsah nepřiměřený dosavadnímu způsobu využití nebo míře zátěže nebo hmotovému řešení (objemu, velikosti, rozsahu) stavby nebo zařízení a je zachováno stanovené minimální plošné zastoupení zeleně.“

Věcná podstata způsobů vypořádání předmětného podání zůstává nadále relevantní, přestože návrh nového územního plánu města Brna prošel přepracováním s ohledem na Pokyny ZMB z roku 2022 a byl uveden do jednotného standardu ÚPD dle stavebního zákona a jeho prováděcích předpisů. Výše uvedené texty je tedy nutno chápat také ve smyslu těchto úprav.

Námítka č.2

Výrok:

Námítce se nevyhovuje.

Odůvodnění:

Jedná se o požadavek vlastníka pozemků parc. č. 4506 a 4507 k.ú. Královo Pole, na kterých je umístěna stávající stavba – rodinný dům o změnu navržené trasy územní rezervy O-3 mimo parcelu p.č.4507 k.ú. Královo Pole. Podle platného ÚPmB jsou pozemky součástí stávající stabilizované nestavební – volné funkční plochy s objekty pro individuální rekreaci ne ZPF a část pozemku parc. č.4507 k.ú. Královo Pole je součástí plochy pro dopravu – plocha komunikací a prostranství místního významu.

Jedná se o území se stávajícími zahrádkami a s několika RD, které bylo ve všech třech variantách konceptu prověřeno jako plocha zahrádek. Lokalita byla prověřena územně plánovacím podkladem "Územní studie Kostelní zmola", ve které byla vymezena ochrana koridoru komunikace. V Návrhu nového ÚPmB je podél okraje plochy i do plochy „I“ vymezena územní rezerva O-3 k prověření komunikačního propojení ulic Hamerláky a Myslínova/Kostelní zmola tak, aby byl přiměřeně doplněn chybějící dopravní skelet. Tvar územní rezervy O-3 v místě předmětného pozemku (parc. č. 4507, k.ú. Královo Pole) odpovídá přibližně současné, platným ÚPmB vymezené, funkční ploše pro dopravu – ploše komunikací a prostranství místního významu. Nedochozí tedy ke změně v této části území.

Územní rezervy se vymezují s cílem prověření možnosti budoucího využití dané lokality a z důvodu rezervace a ochrany nezbytných koridorů pro dopravní a technickou infrastrukturu.

Pro informaci uvádíme, že aktuálně nedochází k žádné změně funkčního využití daného území a případné další námitky je možné uplatnit při aktivaci územní rezervy (převedení na "návrhové" plochy) a ve fázi pořizování změn ÚPmB, v rámci, kterých bude prověřeno nejvhodnější funkční využití dané lokality, resp. předmětné územní rezervy O-3, a budou probíhat klasickým procesem pořizování změn.

Věcná podstata způsobů vypořádání předmětného podání zůstává nadále relevantní, přestože návrh nového územního plánu města Brna prošel přepracováním s ohledem na Pokyny ZMB z roku 2022 a byl uveden do jednotného standardu ÚPD dle stavebního zákona a jeho prováděcích předpisů. Výše uvedené texty je tedy nutno chápat také ve smyslu těchto úprav.

3447

NÁMITKA / PŘIPOMÍNKA

MAGISTRÁT MĚSTA BRNA
Odbor územního plánování a rozvoje

Návrh Územního plánu města Brna
č.j.: MMB/0202272/2020

Došlo dne: 25.06.2020

Č.j. MMB: 0270427

Příl.:

Identifikační údaje podatele

Fyzická osoba/právnícká osoba

Statutární město Brno

Doručeno: 25.06.2020

MMB/0270427/2020

listy: 1

druh:

přílohy:

11/sv:

Jméno, příjmení /
Název společnosti

Libor Štěpánek

Datum narození/
Identifikační číslo

25. 02. 1958



mmb1es7739447f

Trvalé bydliště/
sídl

Kosmákova 3957/32, Židenice, 615 00 Brno

Jsem –nejsem*³⁾ občan města Brna

Jsem –nejsem*³⁾ vlastníkem pozemku/ů nebo stavby v ploše dotčené
navrhovanou změnou

Katastrální území Slatina, parc. č. 2184/3, 2184/4

Upřesnění obsahu námítky/připomínky

K textové části

Ke grafické části

K procesu pořizování

Městská část

Slatina

Katastrální území

Slatina

Parcelní čísla pozemků (adresa,
doplňující popis lokality)

parc. č. 2184/3, parc. č. 2184/4

Text námítky/připomínky včetně ZDŮVODNĚNÍ

přílohy:

ano

ne

- Územní plán města Brna vymezuje uvedené parcely pro účely veřejného prostranství. Doposud jsou dané parcely dle platného ÚP města Brna vedeny jako PLOCHY S OBJEKTY PRO INDIVIDUÁLNÍ REKREACI. Pozemky jsou reálně využívány v souladu s územním plánem jako zahrada. Na pozemcích se nachází drobné stavby sloužící jako chata, či sklad zahradní techniky, které jsou rovněž v souladu se stávajícím územním plánem. V případě že by došlo ke změně v územním plánu, jak je navrženo, tak by se plocha zahrady a rodinné rekreace stala veřejným prostranstvím, klesl by tak výrazně na ceně a mohl by být například za účelem zřízení cesty vyvlastněn. Celá moje rodina má k uvedenému místu citové vazby.
- Obdobný proces vyvlastnění a bourání našich nemovitostí jsme již jednou zažili a to v období komunismu, proto nám přijde neuvěřitelné, že se můžeme octnout v obdobné situaci i v dnešní době. V příloze zasílám fotografie domu, ve kterém jsem s rodinou bydlel, který musel ustoupit výstavbě sídliště a rozhodnutí, kterým jsem k uvedenému byli donuceni. Veřejné instituce by měly šetřit práva občanů. Vzhledem k tomu, že už jsem jednou zažil na vlastní kůži dopady veřejné moci do mé majetkové sféry, nerad bych stejný proces podstupoval opakovaně.

- Chtěl bych poukázat na to, že to, jak je změna navržena výrazně prospívá parcele ve vlastnictví manželky pana Evžena Šika člena zastupitelstva Slatiny, a to konkrétně u parcely č. 2185 u které by se uvedenou změnou výrazně zvýšil potenciál budoucího využití a to i zpeněžení.
- Mám za to, že lokalitu, které se uvedené změny týkají lze dopravně obsloužit jak ze stávající ulice Šikova, tak z cesty vedoucí do Šlapanic.
- Navrhované propojení ulic Šikova a Šlapanická, které vede přes náš pozemek, nereflektuje skutečný stav na pozemcích a je zcela podřízeno tomu, aby bylo území v kontextu lokality řešené v novém území pravidelně členěno do stejných „polí“. Nová komunikace je navržena na parcelu s drobnými stavbami, přitom ve vzdálenosti 25m na obě strany jsou parcely zcela volné – bez stávajících staveb.
- Nesouhlasíme s návrhem nového územního plánu v této lokalitě a požadujeme její změnu, která nám umožní bez omezení užívat dále náš majetek stávajícím způsobem.

V Brně dne 25. 06. 2020

Podpis:



*nehodící se škrtněte

INVESTPROJEKT, městská projektová inženýrská organizace
v B r n ě - Brandlova ul. 1 - majetkoprávní odbor

Doporučeně! na doručení

V ě r a Š t ě p á n k o v á

627 00 B r n o

Tilhonova 4

V Brně dne: 29. XI. 1977

Č. j. 17306 /77/Ves/Kri

V příloze Vám zasíláme k podpisu **АВХААА** - smlouvu -
- **АВХААА** / o převodu nemovitostí **st.p.č. 1434, p.č. 1435, 1437, rod. dům -**
-k.ú. Slatina

kterou laskavě podepíšete nekráceným jménem a příjmením,
připojíte evidenční číslo Vašeho občanského průkazu, datum
podpisu a vraťte nám nejpozději do 15 dnů vyznačený počet
stejnopisů na naší adresu.

Pokud bychom v požadované lhůtě od Vás podepsanou
smlouvu nedostali, budeme mít za to, že uzavření smlouvy
odmítáte a požádáme příslušný národní výbor o **zahájení vy-**
vlastňovacího řízení podle **zák.** stavebním řádu č. **50/1976** Sb.

Současně Vám oznamujeme, že s vystávkou
bude započato v březnu 1978

Příloha: 6 x smlouva

Vyřizuje: Veselá

Telefon: 236 46-7

INVESTPROJEKT

městská projektová inženýrská organizace
Brno, Brundlova 1

vynechal 3.2.78
45

OBVODNÍ NÁRODNÍ VÝBOR IV V BRNĚ, MALINOVSKÉHO NÁM. 3

Odbor výstavby a územního plánování

1.2.1978

č.j.OVÚP-136/78/Wa

V Brně dne

O Z N Á M E N Í

zahájení vyvlastňovacího řízení a pozvání k ústnímu jednání.

BRNOINVESTA podal dne 6.1.1978 u zdejšího odboru návrh na vyvlastnění pozemku

p.č.	k.ú.
1434-dům, Tilhonova 4	Slatina
1435	"-"
1437	"-"
1576/2	"-"

pro uskutečnění stavby sídliště Slatina.

Uvedeným dnem bylo zahájeno vyvlastňovací řízení.

Odbor výstavby a územního plánování ONV Brno IV v souladu s ustanovením § 113 zák.č.50/76 Sb./stavební zákon/ oznamuje zahájení vyvlastňovacího řízení jeho účastníkům a současně nařizuje k projednání návrhu ústní jednání

na den 22.2.1978 v 10,00 hod.

se schůzkou na OVÚP ONV Brno IV, II.poschodí, dv.č.116, Malinovského nám.3.

Do podkladů rozhodnutí lze nahlédnout přede dnem ústního jednání u odboru výstavby a územního plánování ONV Brno iv v pondělí a středu/ úřední dny/ a při ústním jednání.

Účastníci vyvlastňovacího řízení mohou své námitky proti vyvlastnění uplatnit nejpozději při tomto jednání. K námitkám uplatněným později a k námitkám, které byly, nebo mohly být uplatněny v územním řízení dle stavebního zákona se nepřihlíží.

Nechá-li se některý z účastníků zastupovat, předloží jeho zástupceš písemnou plnou moc.

Vedoucí OVÚP ONV Brno IV:
Miloš Sadláček

Vyřizuje: Wagnerová prom.práv.

Wagnerová

V BRNĚ

Došlo; 11. 4. 78
v 16, 45h

BRNO INVESTA

INVESTORSKO
MĚSTSKÁ/PROJEKTOVÉ INŽENÝRSKÁ ORGANIZACE V BRNĚ, DIVADELNÍ ULICE 3
INVESTPROJEKT
PSČ 601 11

Doporučeně na doručenk
Věra Štěpánková
Kosmákova 32
Brno-Židenice

V Brně dne 7.4.1978

č. /78-Ves

V ě c :

Odevzdání klíčů od vykoupných domů

Smlouvou o převodu nemovitostí jsme od Vás vykoupili :

dům Tilhonova 4 vč. jiných stavebních investic.

Jelikož je nutné předat uvedený objekt k asanaci dodavateli
stavebních prací nejpozději do 20.4.1978, žádáme Vás o okamžité
odevzdání klíčů od uvedeného domu - nejpozději však do

14. dubna 1978.

- Pa'


Věříme, že tento termín dodržíte a nebudeme muset učinit jiná
opatření.


Předem děkujeme.

BRNO INVESTA
investorská inženýrská organizace
601 10 Brno, Brandlova 1
38

Veselá 236 46

Vytvořeno: _____ Telefon: _____







VÝPIS Z KATASTRU NEMOVITOSTÍ

prokazující stav evidovaný k datu 08.06.2020 15:35:03

Vyhotoveno dálkovým přístupem do katastru nemovitostí pro účel ověření výstupu z informačního systému veřejné správy ve smyslu § 9 zák. č. 365/2000 Sb., ve znění pozdějších předpisů.

Okres: CZ0642 Brno-město

Obec: 582786 Brno

Kat.území: 612286 Slatina

List vlastnictví: 533

V kat. území jsou pozemky vedeny v jedné číselné řadě

A Vlastník, jiný oprávněný	Identifikátor	Podíl
Vlastnické právo Štěpánek Libor, Kosmákova 3957/32, Židenice, 61500 Brno	580225/1664	

B Nemovitosti

Pozemky	Výměra [m ²]	Druh pozemku	Způsob využití	Způsob ochrany
Parcela 1119	188	zastavěná plocha a nádvoří		
Součástí je stavba: Slatina, č.p. 291, rod.dům Stavba stojí na pozemku p.č.: 1119				
1120	203	zahrada		zemědělský půdní fond
2184/3	528	zahrada		zemědělský půdní fond
2184/4	526	zahrada		zemědělský půdní fond

B1 Věcná práva sloužící ve prospěch nemovitosti v části B - Bez zápisu

C Věcná práva zatěžující nemovitosti v části B včetně souvisejících údajů

Typ vztahu

o Věcné břemeno užívání

ze dne 27.5.1993, právní účinky vkladu vznikly dnem 3.6.1993

Oprávnění pro

Štěpánek Miloslav, Krejčího 291/41, Slatina, 62700 Brno, RČ/IČO: 270817/464

Štěpánková Věra, Krejčího 291/41, Slatina, 62700 Brno, RČ/IČO: 305129/442

Povinnost k

Parcela: 1119, Parcela: 1120, Parcela: 2184/3

Listina Smlouva o věcném břemeni V3 1696/1993.

POLVZ:90/1993

Z-2700090/1993-702

Pořadí k datu podle právní úpravy účinné v době vzniku práva

o Věcné břemeno (podle listiny)

umístění nového kabelového vedení NN a přípojkové skříně v rozsahu geom. plánu č. 2243-1713/2011

Oprávnění pro

E.ON Distribuce, a.s., F. A. Gerstnera 2151/6, České Budějovice 7, 37001 České Budějovice, RČ/IČO: 28085400

Povinnost k

Parcela: 1119

Listina Smlouva o zřízení věcného břemene - úplatná ze dne 03.05.2011. Právní účinky vkladu práva ke dni 13.05.2011.

V-8504/2011-702

Pořadí k datu podle právní úpravy účinné v době vzniku práva

o Věcné břemeno vedení

Nemovitosti jsou v územním obvodu, ve kterém vykonává státní správu katastru nemovitostí ČR Katastrální úřad pro Jihomoravský kraj, Katastrální pracoviště Brno-město, kód: 702.

VÝPIS Z KATASTRU NEMOVITOSTÍ
prokazující stav evidovaný k datu 08.06.2020 15:35:03

Okres: CZ0642 Brno-město

Obec: 582786 Brno

Kat.území: 612286 Slatina

List vlastnictví: 533

V kat. území jsou pozemky vedeny v jedné číselné řadě

Typ vztahu

nového kabelového vedení NN a nové rozpojovací skříně v rozsahu stanoveném geom.plánem č.2640-1580/2014

Oprávnění pro

E.ON Distribuce, a.s., F. A. Gerstnera 2151/6, České Budějovice 7, 37001 České Budějovice, RČ/IČO: 28085400

Povinnost k

Parcela: 2184/4

Listina Smlouva o zřízení věcného břemene - úplatná BM-014330026828/004 ze dne 10.04.2014. Právní účinky zápisu k okamžiku 04.06.2014 08:00:00. Zápis proveden dne 04.07.2014.

V-10973/2014-702

Pořadí k datu podle právní úpravy účinné v době vzniku práva

D Poznámky a další obdobné údaje

Typ vztahu

- o Změna výměr obnovou operátu

Povinnost k

Parcela: 1120

- o Změna výměr obnovou operátu

Povinnost k

Parcela: 2184/3

Plomby a upozornění - Bez zápisu

E Nabývací tituly a jiné podklady zápisu

Listina

- o Smlouva o převodu nemovitosti RI 156/1979 kupní ze dne 8.3.1979, registrováno dne 26.4.1979
-čj 4RI 156/79.

POLVZ:224/1979

Z-2700224/1979-702

Pro: Štěpánek Libor, Kosmákova 3957/32, Židenice, 61500 Brno

RČ/IČO: 580225/1664

- o Smlouva (dohoda) V1 1696/1993 darovací ze dne 27.5.1993, právní účinky vkladu vznikly dnem 3.6.1993.

POLVZ:90/1993

Z-2700090/1993-702

Pro: Štěpánek Libor, Kosmákova 3957/32, Židenice, 61500 Brno

RČ/IČO: 580225/1664

F Vztah bonitovaných půdně ekologických jednotek (BPEJ) k parcelám

Parcela	BPEJ	Výměra [m2]
1120	20810	203
2184/3	20100	528
2184/4	20100	526

Pokud je výměra bonitních dílů parcel menší než výměra parcely, zbytek parcely není bonitován

VÝPIS Z KATASTRU NEMOVITOSTÍ
prokazující stav evidovaný k datu 08.06.2020 15:35:03

Okres: CZ0642 Brno-město
Kat.území: 612286 Slatina

Obec: 582786 Brno

List vlastnictví: 533

V kat. území jsou pozemky vedeny v jedné číselné řadě

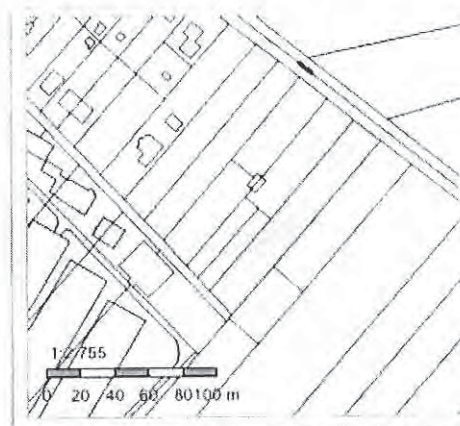
Nemovitosti jsou v územním obvodu, ve kterém vykonává státní správu katastru nemovitostí ČR:
Katastrální úřad pro Jihomoravský kraj, Katastrální pracoviště Brno-město, kód: 702.

Vyhotovil:
Český úřad zeměměřický a katastrální - SCD

Vyhotoveno: 08.06.2020 15:48:28

Informace o pozemku

Parcelní číslo:	2185
Obec:	Brno [582786]
Katastrální území:	Slatina [612286]
Číslo LV:	7423
Výměra [m ²]:	2589
Typ parcely:	Parcela katastru nemovitostí
Mapový list:	
Určení výměry:	Ze souřadnic v S-JTSK
Druh pozemku:	zahrada



Vlastníci, jiní oprávnění

Vlastnické právo

Podíl

Šiková Iveta, Tenorova 3431/24, Židenice, 61500 Brno

Způsob ochrany nemovitosti

Název

zemědělský půdní fond

Seznam BPEJ

BPEJ	Výměra
20100	1267
20110	1322

Omezení vlastnického práva

Nejsou evidována žádná omezení.

Jiné zápisy

Nejsou evidovány žádné jiné zápisy.

Řízení, v rámci kterých byl k nemovitosti zapsán cenový údaj

Nemovitost je v územním obvodu, kde státní správu katastru nemovitostí ČR vykonává Katastrální úřad pro Jihomoravský kraj, Katastrální pracoviště Brno-město

Zobrazené údaje mají informativní charakter. Platnost k 25.06.2020 09:00:00.

MMB/0270427/2020

Námitka

Výrok:

Námitce se nevyhovuje.

Odůvodnění:

Námitka nesouhlasí se změnou určení předmětných pozemků v majetku podatele, konkrétně s jejich zařazením do plochy veřejného prostranství.

Jedná se o pozemky mimo zastavěné území mezi ulicemi Šlapanická a Šikova. Dle stávajícího platného ÚPmB jsou pozemky zařazeny do plochy stabilizované, nestavební – plocha s objekty pro individuální rekreaci. V Návrhu ÚP jsou dotčené pozemky součástí rozvojové lokality Sla-1 Slatinské náměstí, zařazeny jsou do plochy veřejných prostranství O a částečně i do plochy smíšené obytné C.

Ucelená soustava veřejných prostranství je nedílnou součástí urbanistických struktur ve městě; zajišťuje prostupnost města, snadnou orientaci v městské krajině a spolupodílí se na vytváření charakteristického obrazu města. Veřejná prostranství jsou určena pro veřejný život a zpravidla jsou prostorem pro vedení dopravní a technické infrastruktury. Veřejné prostranství bylo vymezeno v souladu s metodikou Nového ÚP (viz kap. 6.4.1 Závazné textové části), kdy „maximální přípustná délka strany nově vytvářeného bloku je 200 m. Stávající zástavba vymezená ulicemi nebo veřejnými prostranstvími o délce strany větší než 400 m musí být v případě výstavby budov uvnitř vnitrobloku napříč rozdělena veřejným prostranstvím umožňujícím obsluhu těchto budov a prostupnost území“.

Rozvoj lokality Sla-1 je podmíněn zpracováním územní studie ÚS-24 Slatinské náměstí, která podrobněji prověří a zpřesní komplexní řešení celého území – mimo jiné i umístění veřejných prostranství, napojení na dopravní infrastrukturu s využitím prodloužení stávajících ulic s důrazem na prostupnost územím atd. (viz karta rozvojové lokality, příloha 1 závazné textové části). Tato studie bude sloužit jako aktuální územně plánovací podklad pro rozhodování v území.

Věcná podstata způsobů vypořádání předmětného podání zůstává nadále relevantní, přestože návrh nového územního plánu města Brna prošel přepracováním s ohledem na Pokyny ZMB z roku 2022 a byl uveden do jednotného standardu ÚPD dle stavebního zákona a jeho prováděcích předpisů. Výše uvedené texty je tedy nutno chápat také ve smyslu těchto úprav.


MAGISTRÁT MĚSTA BRNA	
podatelna	20
Došlo dne	30 -06- 2020
Č.j. MMB:	
Příl.:	

MAGISTRÁT MĚSTA BRNA	MAGISTRÁT MĚSTA BRNA
Odbor územního plánování a rozvoje	Odbor územního plánování a rozvoje
Došlo: -1 -07- 2020	Kounicova 67
Č.j. MMB: 0240431	601 67 Brno
Příl.:	4071

NÁMITKA / PŘIPOMÍNKA

NÁZEV PROJEDNÁVANÉ ÚPD	Změna územního plánu Brno-Soběšice parcela 350 k.ú. Soběšice
-------------------------------	---

Identifikační údaje podatele

Fyzická osoba/právnícká osoba		Statutární město Brno Magistrát města Brna MMB/0270431/2020 listy: 1 přílohy: 1  mmb1es77394482 Doručeno: 30.06.2020
Jméno, příjmení / Název společnosti	Ivan KREJČI Věra KREJČOVÁ	
Datum narození/ Identifikační číslo	2.10.1940 13.5.1948	
Trvalé bydliště/ sídlo	Zeibartlichova 23	
Jsem - nejsem *) občan města Brna	Jsem - nejsem *) vlastníkem pozemku/ů nebo stavby v ploše dotčené navrhovanou změnou Katastrální území Soběšice [411728], parc. č. 341 a parc. č. 339/1	

Upřesnění obsahu námítky/připomínky

<input type="checkbox"/> K textové části	<input type="checkbox"/> Ke grafické části	<input type="checkbox"/> K procesu pořizování
Městská část	Brno – Sever, Soběšice	
Katastrální území	Soběšice [751910]	
Parcelní čísla pozemků (adresa, doplňující popis lokality)	Parc. č. 350, Parc. č. 594/12	

Text námítky/připomínky včetně ZDŮVODNĚNÍ

přílohy:
 ano
 ne

Vyjadřuji nesouhlas se změnou územního plánu týkající se parcely č. 350 a parcely č. 594/12 na katastrálním území Soběšice [751910].
 Nesouhlasím se záměrem změny parcely č. 350 z druhu pozemku zahrada na stavební pozemek a nesouhlasím se záměrem posunutí stavební hranice.
 Zdůvodnění nesouhlasu najdete v příloze č.1.

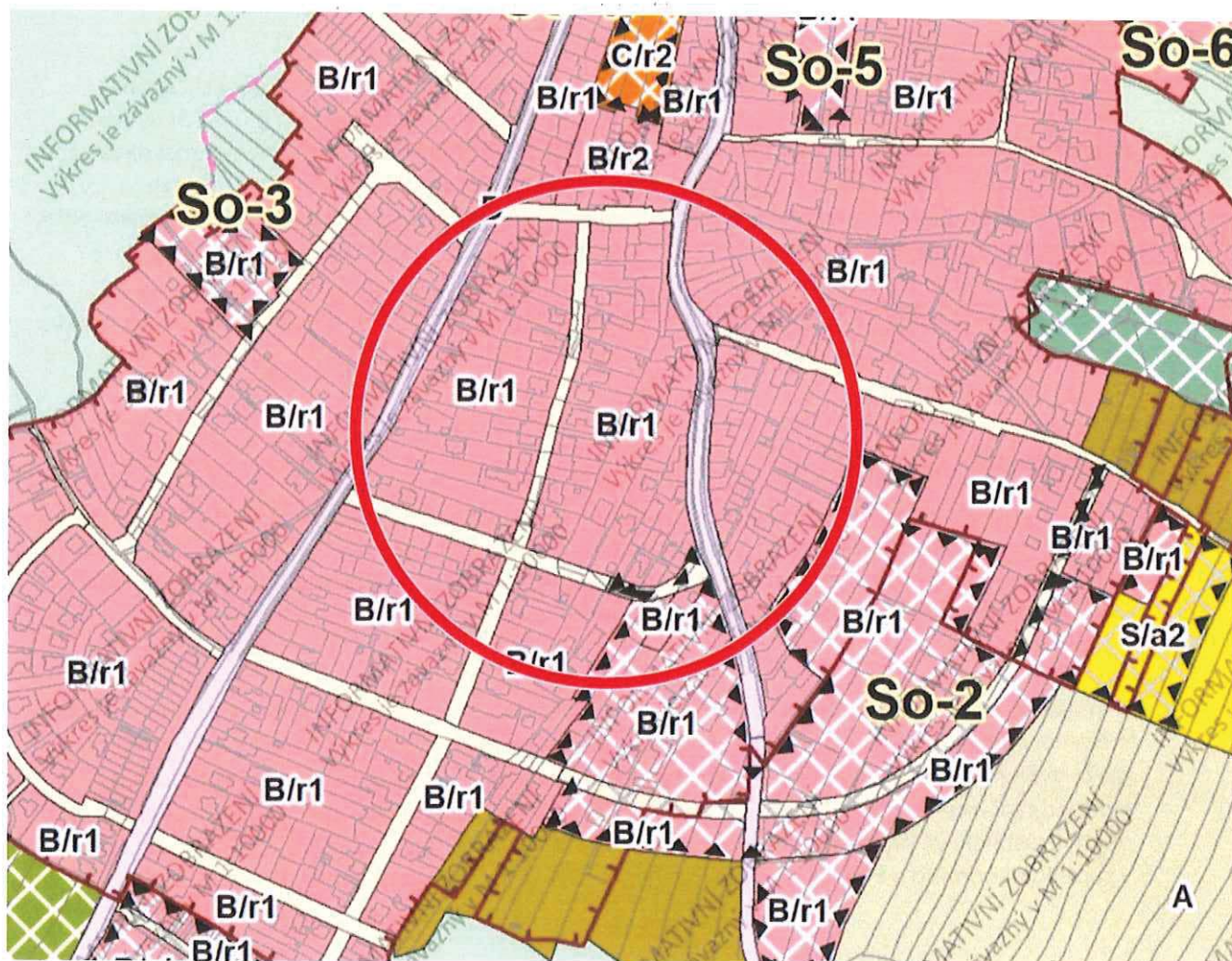
V Brně dne 29. 6. 2020

Podpis:



PŘÍLOHA Č. 1

Obrázek. č. 1 - zakres předmětného území v k. ú. Soběšice dotčeného Námítkou



MMB/0270431/2020

Námitka

Výrok:

Námitce se nevyhovuje.

Odůvodnění:

V návrhu nového ÚP nedochází u pozemků parc. č. 350 a 594/12 k. ú. Soběšice ke změně funkčního využití oproti dnes platnému ÚPmB, kde jsou oba pozemky součástí návrhové stavební plochy pro bydlení (BO). V novém ÚP jsou pozemky zahrnuty do stabilizované stavební plochy bydlení. Druh pozemků dle KN obecně ÚP neřeší: Námitka proti změně využití z druhu pozemku zahrada na stavební pozemek proto není opodstatněná a nelze jí vyhovět. Návrh ÚP neřeší konkrétní stavební hranice, ty nebyly předmětem projednání návrhu nového ÚP a nelze k nim podávat námitku.

Věcná podstata způsobů vypořádání předmětného podání zůstává nadále relevantní, přestože návrh nového územního plánu města Brna prošel přepracováním s ohledem na Pokyny ZMB z roku 2022 a byl uveden do jednotného standardu ÚPD dle stavebního zákona a jeho prováděcích předpisů. Výše uvedené texty je tedy nutno chápat také ve smyslu těchto úprav.

MAGISTRÁT MĚSTA BRNA	
podatelna	20
Došlo dne	30 -06- 2020
Č.j. MMB:	
Příl.:	

MAGISTRÁT MĚSTA BRNA
Odbor územního plánování a rozvoje
Kounicova 67 4070
601 67 Brno

MAGISTRÁT MĚSTA BRNA
Odbor územního plánování a rozvoje

Došlo: - 1 -07- 2020

Č.j. MMB: 0240435

Příl.:

NÁMITKA / PŘÍPOMÍNKA

NÁZEV PROJEDNÁVANÉ ÚPD

Změna územního plánu Brno-Soběšice
parcela 350 k.ú. Soběšice

Identifikační údaje podatele

Statutární město Brno
Magistrát města Brna

Fyzická osoba/právnícká osoba

MMB/0270435/2020

listy: 1 přílohy: 1
druh: Příloha



Doručeno: 30.06.2020

Jméno, příjmení /
Název společnosti

FKAFIC A.S.
DUMAUMAJI

Datum narození/
Identifikační číslo

10.25521509

Trvalé bydliště/
sídlo

DUMAUMAJI, 662 00 BRNO

Jsem - nejsem*) občan města Brna

Jsem - nejsem*) vlastníkem pozemku/ů nebo stavby v ploše dotčené
navrhovanou změnou

Katastrální území Soběšice [411728], parc. č. 591/1a parc. č. 591/8

Upřesnění obsahu námítky/přípomínky

K textové části

Ke grafické části

K procesu pořizování

Městská část

Brno – Sever, Soběšice

Katastrální území

Soběšice [751910]

Parcelní čísla pozemků (adresa,
doplňující popis lokality)

Parc. č. 350, Parc. č. 594/12

Text námítky/přípomínky včetně ZDŮVODNĚNÍ

přílohy:

ano

ne

Vyjadřuji nesouhlas se změnou územního plánu týkající se parcely č. 350 a parcely č. 594/12 na katastrálním území Soběšice [751910].

Nesouhlasím se záměrem změny parcely č. 350 z druhu pozemku zahrada na stavební pozemek a nesouhlasím se záměrem posunutí stavební hranice.

Zdůvodnění nesouhlasu najdete v příloze č.1.

V Brně dne 29. 6. 2020

Podpis:

M. PETR
MARTINA
P. JELÁČEK

Jako vlastníci výše uvedených nemovitostí uplatňujeme námitku k Návrhu ÚPmB:

Na území Soběšic je v současnosti platným regulačním plánem (dále ÚPZ Soběšice) chráněna dochovaná původní struktura zástavby centrální části obce ve stabilizovaných plochách bydlení. **Schválením nového ÚPmB pozbyde platnosti stávající ÚPZ Soběšice** a poté reálně hrozí devastace původní struktury zástavby novou výstavbou uvnitř stabilizovaných ploch bydlení výstavbou tzv. "v druhé řadě", protože **Návrh ÚPmB tento typ zástavby podmíněně připouští**. Proto požadujeme, aby rozhodnutím ZMB byla do nového ÚPmB na území Soběšic zavedena podrobnější regulace (podle platného znění Stavebního zákona v §43 – odstavec 3), a to ve stabilizovaných plochách bydlení v centru Soběšic. Jako podklad pro regulaci navrhuje převzít regulační prvky z platného ÚPZ Soběšice.

Odůvodnění námítky:

V centru Soběšic je zachovaná původní struktura obytné zástavby jako významný prvek identity původně příměstské obce. Tato struktura zástavby je definována jako významná hodnota území také v podkladech pro zpracování ÚPmB – viz. ÚAP 2016 – kapitola Hodnoty. Tyto hodnoty jsou v současnosti chráněny regulativy Územního plánu zóny Soběšice.

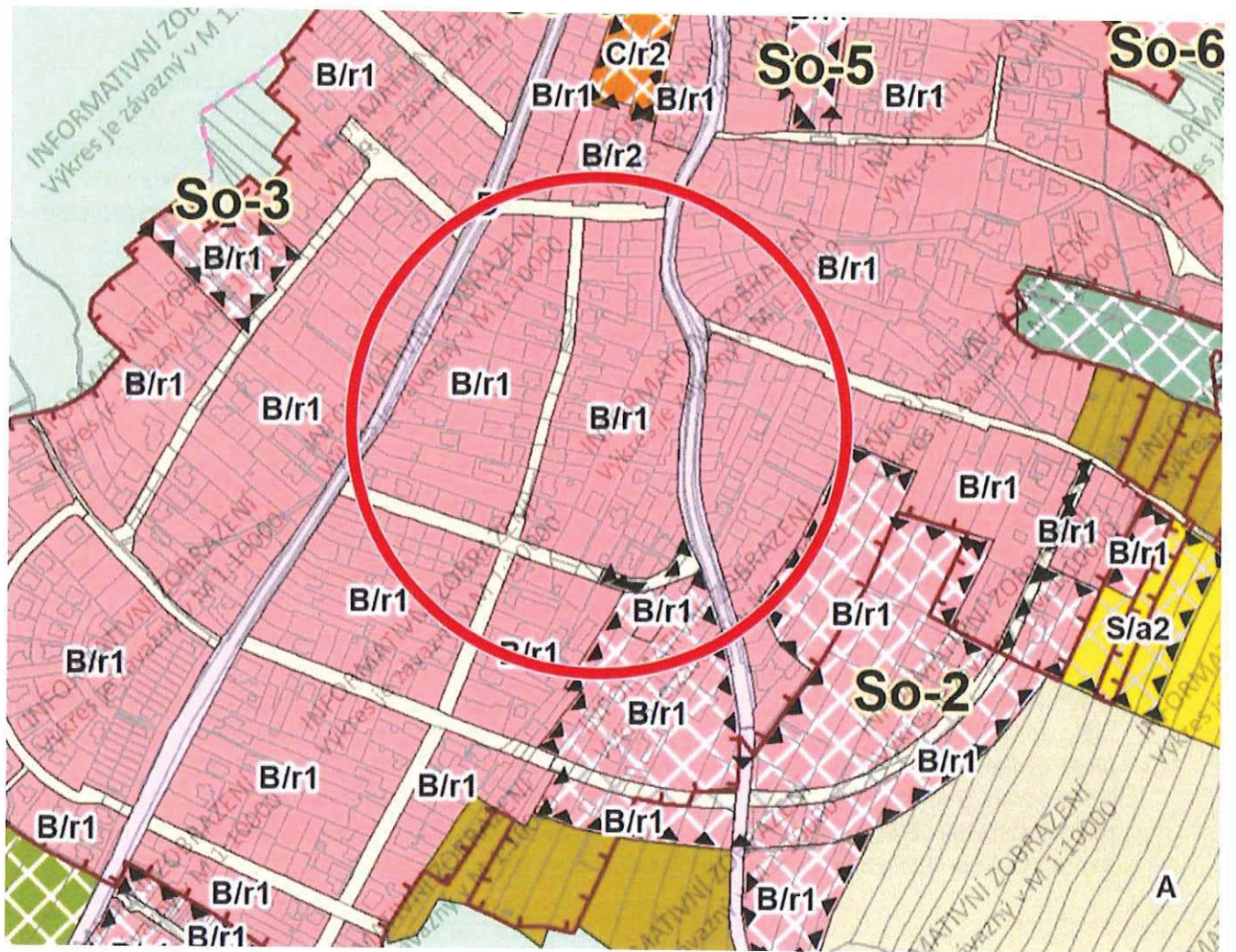
V minulosti opakovaně vznikaly záměry, které v Soběšicích navrhovaly zástavbu "v druhé řadě" a tím mělo dojít k narušení původní struktury zástavby v stabilizovaných plochách bydlení. Konkrétně v ploše bydlení vymezené ulicemi Zeiberlichova, Na Kovárně, Na klínku, Loučná byla předložena k projednání změna ÚPZ Soběšice – č. RP5/09, která měla za cíl zdeformovat regulace stabilizované obytné zástavby ve prospěch zástavby ve druhé řadě. Naštěstí Zastupitelstvo m. Brna tuto změnu v roce 2014 odmítlo a k realizaci zástavby uvnitř obytné plochy zatím nedošlo.

Po schválení nového ÚPmB pozbyde ÚPZ Soběšice ze zákona platnost a s ním padne dosavadní regulace zástavby ve stabilizovaných plochách.

Hlavní výkres nového ÚPmB bude možné aplikovat v měřítku M 1 : 10 000, **podrobnost regulace se tedy významně sníží a rozvolní** oproti platnému ÚPmB (1994) v měřítku M 1: 5 000. Podle závazné přílohy Návrhu ÚPmB jeho **Textové části (podle textu na str. 64) je zástavba „v druhé řadě“ možná** jako podmíněně přípustná, ale podmínka přípustnosti je formulována velmi obecně, jednou větou. Tím je vytvořený prostor pro spekulativní výklad „podmíněnosti“ a toto považujeme za riziko a cestu, jak může nová zástavba postupně zdevastovat původní strukturu obytných ploch v centrální části Soběšic. Často zmiňovaná flexibilita Návrhu ÚPmB, v jeho Závazné části pouze obecná regulace a deklarovaný cíl „kompaktního města“ může jen podpořit další snahy o účelové přípustné vyhodnocení neurčité „podmíněnosti“.

Jsme toho názoru, že regulace a ochrana hodnotných struktur stabilizovaných ploch v centru Soběšic by měla být promítnuta zcela jednoznačně také do grafické závazné části Návrhu ÚPmB, případně ve formě grafické přílohy s regulativy v kartě lokality v Závazné části nového ÚPmB - centrum Soběšic by si Kartu lokality s podrobnější regulací v Závazné části jistě zasloužilo.

Obrázek. č. 1 – zakres předmětného území v k. ú. Soběšice dotčeného Námítkou



MMB/0270435/2020

Námitka

Výrok:

Námitce se nevyhovuje.

Odůvodnění:

V návrhu nového ÚP nedochází u pozemků parc. č. 350 a 594/12 k. ú. Soběšice ke změně funkčního využití oproti dnes platnému ÚPmB, kde jsou oba pozemky součástí návrhové stavební plochy pro bydlení (BO). V novém ÚP jsou pozemky zahrnuty do stabilizované stavební plochy bydlení. Druh pozemků dle KN obecně ÚP neřeší: Námitka proti změně využití z druhu pozemku zahrada na stavební pozemek proto není opodstatněná a nelze jí vyhovět. Návrh ÚP neřeší konkrétní stavební hranice, ty nebyly předmětem projednání návrhu nového ÚP a nelze k nim podávat námitku.

Věcná podstata způsobů vypořádání předmětného podání zůstává nadále relevantní, přestože návrh nového územního plánu města Brna prošel přepracováním s ohledem na Pokyny ZMB z roku 2022 a byl uveden do jednotného standardu ÚPD dle stavebního zákona a jeho prováděcích předpisů. Výše uvedené texty je tedy nutno chápat také ve smyslu těchto úprav.

3446

NÁMITKA / PŘIPOMÍNKA

MAGISTRÁT MĚSTA BRNA

Odbor územního plánování a rozvoje

Došlo dne: 25-06-2020

Č.j. MMB: 0270440

Priloha:

Návrh Územního plánu města Brna

č.j.: MMB/0202272/2020

Identifikační údaje podatele

Fyzická osoba/právnícká osoba

Jméno, příjmení /
Název společnosti

Oldřich Kadlec

Statutární město Brno

Doručeno: 25.06.2020

MMB/0270440/2020

listy: 1

přílohy:

druh:

li/sv:

Datum narození/
Identifikační číslo

02. 05. 1981



mmb1es7739448d

Trvalé bydliště/
sídlo

664 42 Modřice, Hřbitovní 206

Jsem - nejsem* občan města Brna

Jsem - nejsem* vlastníkem pozemku/ů nebo stavby v ploše dotčené
navrhovanou změnou

Katastrální území Slatina, parc. č. 2184/1, 2184/2

Upřesnění obsahu námítky/připomínky

K textové části

Ke grafické části

K procesu pořizování

Městská část

Slatina

Katastrální území

Slatina

Parcelní čísla pozemků (adresa,
doplňující popis lokality)

parc. č. 2184/1, parc. č. 2184/2

Text námítky/připomínky včetně ZDŮVODNĚNÍ

přílohy:

ano

ne

- Územní plán města Brna vymezuje uvedené parcely pro účely veřejného prostranství. Doposud jsou dané parcely využívány jako zahrada a jako pozemek na kterém stojí v katastru nemovitostí zapsaná obytná stavba rodinné rekreace č. e. 52. Uvedená nemovitost je intenzivně využívána členy mé rodiny. V případě že by došlo ke změně v územním plánu, jak je navrženo, tak by se plocha zahrady a rodinné rekreace stala veřejným prostranstvím, klesl by tak výrazně na ceně a mohl by být například za účelem zřízení cesty vyvlastněn. Celá moje rodina má k uvedenému místu citové vazby.
- Chtěl bych poukázat na to, že to, jak je změna navržena výrazně prospívá parcele ve vlastnictví manželky člena zastupitelstva Slatiny pana Evžena Šika, a to konkrétně u parcely č. 2185 u které by se uvedenou změnou výrazně zvýšil potenciál budoucího využití a to i zpeněžení.
- Mám za to, že lokalitu, které se uvedené změny týkají lze dopravně obsloužit jak ze stávající ulice Šikova, tak z cesty vedoucí do Šlapanic.
- A dál?

V BRNE dne 25.6.2020 Podpis: Anna Petrů

*nehodící se škrtněte

VÝPIS Z KATASTRU NEMOVITOSTÍ

prokazující stav evidovaný k datu 23.06.2020 17:35:03

Okres: CZ0642 Brno-město

Obec: 582786 Brno

Kat.území: 612286 Slatina

List vlastnictví: 1387

V kat. území jsou pozemky vedeny v jedné číselné řadě

A Vlastník, jiný oprávněný	Identifikátor	Podíl
Vlastnické právo Kadlec Oldřich, Hřbitovní 206, 66442 Modřice	810502/3960	

B Nemovitosti

Pozemky

Parcela	Výměra [m ²]	Druh pozemku	Způsob využití	Způsob ochrany
2184/1	1461	zahrada		zemědělský půdní fond
2184/2	31	zastavěná plocha a nádvoří		
Součástí je stavba: Slatina, č.e. 52, rod.rekr Stavba stojí na pozemku p.č.: 2184/2				

B1 Věcná práva sloužící ve prospěch nemovitostí v části B - Bez zápisu

C Věcná práva zatěžující nemovitosti v části B včetně souvisejících údajů - Bez zápisu

D Poznámky a další obdobné údaje - Bez zápisu

Plomby a upozornění - Bez zápisu

E Nabývací tituly a jiné podklady zápisu

Listina

o Usnesení soudu o vypořádání SJM a o dědictví 21D 1547/2014-154 Okresního soudu Brno-venkov ze dne 25.03.2015. Právní moc ke dni 25.03.2015. Právní účinky zápisu k okamžiku 26.03.2015 08:33:31. Zápis proveden dne 17.04.2015; uloženo na prac. Brno-venkov

V-6301/2015-703

Pro: Kadlec Oldřich, Hřbitovní 206, 66442 Modřice

RČ/IČO: 810502/3960

F Vztah bonitovaných půdně ekologických jednotek (BPEJ) k parcelám

Parcela	BPEJ	Výměra [m ²]
2184/1	20100	564
	20110	897

Pokud je výměra bonitních dílů parcel menší než výměra parcely, zbytek parcely není bonitován

Nemovitosti jsou v územním obvodu, ve kterém vykonává státní správu katastru nemovitostí ČR: Katastrální úřad pro Jihomoravský kraj, Katastrální pracoviště Brno-město, kód: 702.

Vyhotovil:
Český úřad zeměměřický a katastrální - SCD
Vyhotoveno dálkovým přístupem

Vyhotoveno: 23.06.2020 17:40:41

Podpis, razítko:

Řízení PÚ:

Informace o pozemku

Parcelní číslo: 2185
Obec: Brno [582786]
Katastrální území: Slatina [612286]
Číslo LV: 7423
Výměra [m²]: 2589
Typ parcely: Parcela katastru nemovitostí
Mapový list:
Určení výměry: Ze souřadnic v S-JTSK
Druh pozemku: zahrada



Vlastníci, jiní oprávnění

Vlastnické právo Podíl
Šíková Iveta, Tenorova 3431/24, Židenice, 61500 Brno

Způsob ochrany nemovitosti

Název
zemědělský půdní fond

Seznam BPEJ

BPEJ	Výměra
20100	1267
20110	1322

Omezení vlastnického práva

Nejsou evidována žádná omezení.

Jiné zápisy

Nejsou evidovány žádné jiné zápisy.

Řízení, v rámci kterých byl k nemovitosti zapsán cenový údaj

Nemovitost je v územním obvodu, kde státní správu katastru nemovitostí ČR vykonává [Katastrální úřad pro Jihomoravský kraj, Katastrální pracoviště Brno-město](#)

Zobrazené údaje mají informativní charakter. Platnost k 25.06.2020 09:00:00.

MMB/0270440/2020

Námítka

Výrok:

Námítce se nevyhovuje.

Odůvodnění:

Námítka nesouhlasí se změnou určení předmětných pozemků v majetku podatele, konkrétně s jejich zařazením do plochy veřejného prostranství.

Jedná se o pozemky mimo zastavěné území při hranici správního území města, přiléhající k ulici Šlapanické. Dle stávajícího platného ÚPmB jsou pozemky zařazeny do plochy stabilizované, nestavební – zemědělský půdní fond. V Návrhu ÚP jsou dotčené pozemky součástí rozvojové lokality Sla-1 Slatinské náměstí, zařazeny jsou do plochy veřejných prostranství O.

Ucelená soustava veřejných prostranství je nedílnou součástí urbanistických struktur ve městě; zajišťuje prostupnost města, snadnou orientaci v městské krajině a spolupodílí se na vytváření charakteristického obrazu města. Veřejná prostranství jsou určena pro veřejný život a zpravidla jsou prostorem pro vedení dopravní a technické infrastruktury. Veřejné prostranství bylo vymezeno v souladu s metodikou Nového ÚP (viz kap. 6.4.1.1 Závazné textové části), kdy „maximální přípustná délka strany nově vytvářeného bloku je 200 m. Stávající zástavba vymezená ulicemi nebo veřejnými prostranstvími o délce strany větší než 400 m musí být v případě výstavby budov uvnitř vnitrobloku napříč rozdělena veřejným prostranstvím umožňujícím obsluhu těchto budov a prostupnost území“.

Rozvoj lokality Sla-1 je podmíněn zpracováním územní studie ÚS-24 Slatinské náměstí, která podrobněji prověří a zpřesní komplexní řešení celého území – mimo jiné i umístění veřejných prostranství, napojení na dopravní infrastrukturu s využitím prodloužení stávajících ulic s důrazem na prostupnost územím atd. (viz karta rozvojové lokality, příloha 1 závazné textové části). Tato studie bude sloužit jako aktuální územně plánovací podklad pro rozhodování v území.

Věcná podstata způsobů vypořádání předmětného podání zůstává nadále relevantní, přestože návrh nového územního plánu města Brna prošel přepracováním s ohledem na Pokyny ZMB z roku 2022 a byl uveden do jednotného standardu ÚPD dle stavebního zákona a jeho prováděcích předpisů. Výše uvedené texty je tedy nutno chápat také ve smyslu těchto úprav.

MAGISTRÁT MĚSTA BRNA
ODBOR ÚZEMNÍHO PLÁNOVÁNÍ
A ROZVOJE

MAGISTRÁT MĚSTA BRNA
Odbor územního plánování a rozvoje

Došlo: - 1 -07- 2020

Č.j. MMB: 0270443

Příl.:

MAGISTRÁT MĚSTA BRNA
podatelna 20
Došlo dne 30 -06- 2020
Č.j. MMB:
Příl.:

PODÁNÍ K NÁVRHU

Návrh Územního plánu města Brna

3974

Podatel			
Typ subjektu:	Fyzická osoba		
Příjmení, jméno:	Koutný Jiří	Datum narození:	20.04.1957
Adresa / sídlo:	Voříšková 7, 62300 Brno		
Kontakt:	Email: jjkoutny@email.cz	Telefon:	603834207

Přípomínka	číslo:	1
------------	--------	---

Transformace pozemků parcelní č.2619/3 a 2619/4 na Katastrálním území Bosonohy na stavební parcely

Statutární město Brno
Magistrát města Brna

MMB/0270443/2020

listy: 1 přílohy
druh:



mmb1es77394491 Doručeno: 30.06.2020

V dne 30.6.2020	Podpis
-----------------------	--------

Vyplněný formulář zašlete na níže uvedenou adresu:
Magistrát města Brna, Odbor územního plánování a rozvoje, Kounicova 67, 601 67 Brno

MMB/0270443/2020

Námítka

Výrok:

Námítce se vyhovuje.

Odůvodnění:

Pozemky p.č. 2619/3 a 2619/4, k.ú. Bosonohy jsou dle platného ÚPmB součástí nestavební volné plochy s objekty pro individuální rekreaci. Plocha zahrádek je v návrhu nového ÚPmB vymezena v souladu s projednaným konceptem ÚPmB. Územní plán města Brna koordinuje požadavky na uspořádání území, přičemž cílem je vytvořit územní podmínky pro vyvážený a udržitelný rozvoj území. Dle zpracovatele ÚP je prověřen rozvoj zastavitelných ploch pro bydlení v rámci rozvojové lokality By-10 Pusty. Lokalita navazuje na platný ÚPmB, vyplňuje proluky ve stávající zástavbě a využívá založenou dopravní infrastrukturu, která nemá v současné době požadované parametry.

Věcná podstata způsobů vypořádání předmětného podání se mění, a to i ve vazbě na skutečnost, že návrh nového územního plánu města Brna prošel přepracováním s ohledem na Pokyny ZMB z roku 2022 a byl uveden do jednotného standardu ÚPD dle stavebního zákona a jeho prováděcích předpisů, tj. výše uvedené texty je nutno chápat ve smyslu těchto úprav.

Vyhodnocení se mění takto:

Na základě nového požadavku místní samosprávy dle Pokynu č. 4 ZMČ ze dne 16.05.2023 došlo v návrhu nového ÚP 2024 v lokalitě By-10 k vymezení plochy BI - Bydlení individuální, která je určena pro využití bydlení v rodinných domech; z tohoto důvodu je možné námítce vyhovět.

MAGISTRÁT MĚSTA BRNA
ODBOR ÚZEMNÍHO PLÁNOVÁNÍ
A ROZVOJE

MAGISTRÁT MĚSTA BRNA
Odbor územního plánování a rozvoje

Došlo: - 1 -07- 2020

Č.j. MMB: 0270446

Příl.:

MAGISTRÁT MĚSTA BRNA

podatelna

30 -06- 2020

20

Došlo dne

Č.j. MMB:

Příl.:

PODÁNÍ K NÁVRHU

Návrh Územního plánu města Brna

3975

Podatel				
Typ subjektu:	Fyzická osoba			
Příjmení, jméno:	Koutný Jiří	Datum narození:	20.04.1957	
Adresa / sídlo:	Voříškova 7, 62300 Brno			
Kontakt:	Email:	jjkoutny@email.cz	Telefon:	603834207
Vlastnický vztah podatele:	Vlastník výše uvedených pozemků			

Námítka	číslo:	1
----------------	---------------	---

1 Používání soukromého pozemku parcelní číslo 2619/10 na katastrálním území Bosonohy jako veřejná cesta.

2 Změna registrace soukromých pozemků parcelní číslo 2619/3 a 2619/4 na stavební parcely.

Statutární město Brno
Magistrát města Brna

MMB/0270446/2020

listy: 1

přílohy:

druh:



mmb1es77394494 Doručeno: 30.06.2020

V dne 30.6.2020	Podpis
-----------------------	--------

Vyplněný formulář zašlete na níže uvedenou adresu:

Magistrát města Brna, Odbor územního plánování a rozvoje, Kounicova 67, 601 67 Brno

MMB/0270446/2020

Námitka č.1

Výrok:

Námitce se nevyhovuje.

Odůvodnění:

Námitka vůči využívání soukromého pozemku p.č. 2619/10, k.ú. Bosonohy jako veřejné přístupové cesty. Nelze řešit nástroji územního plánování, ale je předmětem řešení u příslušného správního úřadu.

Věcná podstata způsobů vypořádání předmětného podání zůstává nadále relevantní, přestože návrh nového územního plánu města Brna prošel přepracováním s ohledem na Pokyny ZMB z roku 2022 a byl uveden do jednotného standardu ÚPD dle stavebního zákona a jeho prováděcích předpisů, tj. výše uvedené texty je nutno chápat ve smyslu těchto úprav.

Námitka č.2

Výrok:

Námitce se vyhovuje.

Odůvodnění:

Pozemky p.č. 2619/3 a 2619/4, k.ú. Bosonohy jsou dle platného ÚPmB součástí nestavební volné plochy s objekty pro individuální rekreaci. Plocha zahrádek je v návrhu nového ÚPmB vymezena v souladu s projednaným konceptem ÚPmB. Územní plán města Brna koordinuje požadavky na uspořádání území, přičemž cílem je vytvořit územní podmínky pro vyvážený a udržitelný rozvoj území. Dle zpracovatele ÚP je prověřen rozvoj zastavitelných ploch pro bydlení v rámci rozvojové lokality By-10 Pusty. Lokalita navazuje na platný ÚPmB, vyplňuje proluky ve stávající zástavbě a využívá založenou dopravní infrastrukturu, která nemá v současné době požadované parametry. Z tohoto důvodu zůstane zachována plocha zahrádek.

Věcná podstata způsobů vypořádání předmětného podání se mění, a to i ve vazbě na skutečnost, že návrh nového územního plánu města Brna prošel přepracováním s ohledem na Pokyny ZMB z roku 2022 a byl uveden do jednotného standardu ÚPD dle stavebního zákona a jeho prováděcích předpisů, tj. výše uvedené texty je nutno chápat ve smyslu těchto úprav.

Vyhodnocení se mění takto:

Na základě nového požadavku místní samosprávy dle Pokynu č. 4 ZMČ ze dne 16.05.2023 došlo v návrhu nového ÚP 2024 v lokalitě By-10 k vymezení plochy BI - Bydlení individuální, která je určena pro využití bydlení v rodinných domech; z tohoto důvodu je možné námitce vyhovět.

Došlo dne: 25.06.2020

0270448

3448

Č.j. MMB
Příloha

PŘIPOMÍNKA

NÁZEV PROJEDNÁVANÉ ÚPD

Připomínka k návrhu ÚPMB

Identifikační údaje podatele

Statutární město Brno

Doručeno: 25.06.2020

MMB/0270448/2020

listy: 1

přílohy:

druh:

li/sv:

Jméno, příjmení /
Název společnosti

Helena Pacasová

Datum narození/
Identifikační číslo

27.6.1958



mmb1es77394497

Trvalé bydliště/
sídlu

Fryčajova 691 / 107a, 614 00 Brno - Obřany

Jsem - nejsem*) občan města Brna

Jsem - nejsem*) vlastníkem pozemku/ů nebo stavby v ploše dotčené
navrhovanou změnou

Katastrální území Brno - Obřany, parc. č. 998/2

Upřesnění obsahu námítky/připomínky

 K textové části Ke grafické části K procesu pořizování

Městská část

Brno - Obřany

Katastrální území

Obřany

Parcelní čísla pozemků (adresa,
doplňující popis lokality)

Text námítky/připomínky včetně ZDŮVODNĚNÍ

přílohy:

 ano ne

Viz příloha tohoto formuláře.

V Brně dne 24.6.2020

Podpis:

*nehodící se škrtněte

V Brně dne 24.6.2020

Věc: **Věcně shodná připomínka k návrhu Územního plánu města Brna.**

1. Ob/1 PROPOJENÍ OBŘANY–LESNÁ

Nesouhlasím se zanesením sběrné komunikace Ob/1 Propojení Obřany – Lesná do nového ÚpmB

Odůvodnění:

- tato komunikace byla již součástí Záměru pořízení změny ÚpmB – 44. soubor. **Byla v rámci pořizování Změny ÚP důvodně zamítnuta** jak ve vyjádření zastupitelstev obou dotčených Městských částí Brno Maloměřice-Obřany i Brno-Sever, tak následně i komisí RMB (zamítavé vyjádření vydali náměstek primátora, OÚPR, KSUB i RMB). Propojka se tehdy také setkala s velkou nevolí obyvatel obou MČ. Do ZPZ ÚpmB nebyla zavedena. Musím dále podotknout, že od té doby nevznikly žádné nové okolnosti, které by měnily podmínky, trasování i plánovaný rozsah urbanizace navázaného území na tuto komunikaci; tedy důvody zamítnutí zůstávají ve své podstatě nezměněny i při současné situaci.

- pro relevantní rozhodnutí o tomto záměru **není zpracována žádná studie o dopadu této plánované komunikace** na životní prostředí, dopadech na dopravní situaci ve stávajících lokalitách u jejího zaústění a vyústění a dopadech na kvalitu bydlení stávajících obyvatel v oblastech dotčených touto komunikací, zejména ve vztahu k vzrůstu zátěže nadměrnou dopravou. Vzhledem k tomu, že má jít o páteřní komunikaci s klasifikací veřejně prospěšných staveb, dále jako jedinou (!) komunikaci obsluhující plánované rozsáhlé urbanistické území a s velmi problematickým zaústěním i vyústěním v lokalitách s těsně přiléhající bytovou zástavbou a s rodinnými domy a s přilehlým odpočinkovým parkem, je bez studie dopadu na životní prostředí a dopravu nezodpovědné tuto trasu zanášet do ÚP. Tato komunikace především v části zaústění na ulici Fryčajova a části ulice Cihelní zvýší hlukovou a smogovou zátěž pro obyvatele přilehlých RD a bytovek nad snesitelnou mez, jelikož budou těsně obklíčeni dopravním ruchem jak z přetížené ulice Fryčajovy tak i z nové kapacitní komunikace – enormní zvýšení dopravní zátěže je nasnadě, logicky naroste jak s nárůstem počtu obyvatel z rozvojových lokalit podmíněných touto komunikací (Ob1, Ob4, Ob-5) tak **potenciálem natáhnout dopravu z přilehlých obcí, jelikož zvýší atraktivitu tohoto tranzitu**. S tím mimochodem počítá i Návrh ÚP, který trasu Ob/1 považuje za dopravně odlehčující krajské komunikaci II. třídy.

- tato komunikace dle dokumentace návrhu ÚpmB podmiňuje urbanizaci rozvojových lokalit Ob-1, Ob-4 a Ob-5, které více než o polovinu navyšují počet obyvatel v katastru obce (z cca 5400 na 8360) a rozšiřují urbanizovanou plochu o 43 ha. Tento velmi výrazný nárůst počtu obyvatel není předmětem žádné veřejnosti známé studie o dopadech na dopravní situaci v lokalitě a dopadech na kvalitu bydlení stávajících obyvatel. Jde o tak masivní nárůst počtu obyvatel závislých na jediné komunikaci, že lze předpokládat především jen dopady negativní (nesnesitelný dopravní ruch a výrazná negativní změna současného charakteru lokality).

Je nepřijatelné, aby nová komunikace, mající za cíl vytvoření nových příležitostí bydlení, takto silně degradovala úroveň bydlení obyvatel stávajících. Není zde dodržen princip proporcionality řešení - navrhovaná změna jednomu přináší užitek a druhému nepoměrnou škodu, což jde i proti požadavkům stavebního zákona (Cíle a Úkoly ÚP).

- **zaústění i vyústění této komunikace je nevhodně navrženo** i z důvodů plynulost provozu a kolizí: jelikož je tato trasa **jedinou obslužnou komunikací plánovaného masivně urbanizovaného území**, je velmi pravděpodobný čilý dopravní ruch a tedy i **vznik dopravních problémů** v obou jejích částech navazujících na stávající komunikace, jelikož obě jsou dopravně komplikované. Z ulice Fryčajova její zaústění prochází nejen blízce navázanou obytnou částí, ale v těsné blízkosti napojovacího úseku se nachází zbrojnice s výjezdem dobrovolných hasičů, pokud nemá padnout část současného parku, bude muset její napojení být díky místním podmínkám v ostře sevřených zatáčkách, což má potenciál komplikací zpomalujících dopravní tok. Vyústění do ulice Seifertova a napojení na VMO též problematické a to ze dvou důvodů: Na ulici Seifertova je v návrhu ÚP plánováno protažení tramvajové trasy ze Štefánikova čtvrtě až na ulici Haškova. To znamená zúžení současné čtyřproudové komunikace na dvouproudou a tedy navození situace, kdy je současně snížena kapacita sídlištního obchvatu a současně navýšena dopravní zátěž této komunikace připojením trasy Ob/1 z

území s plánovaným počtem 2960 obyvatel a tranzitem z přilehlých obcí! Navíc vedením tramvajové trasy bude proměněn tvar křižovatky s ulicí Okružní, kde vznikne křižovatka tvaru „T“ namísto současného kruhového objezdu. Tím se prostupnost tohoto uzlu ještě sníží a zkomplikuje napojení na VMO. Je zde i problém samotného napojení tranzitu na VMO. V oblasti Seifertova/Okružní je možné napojení na okruh jen v jednom směru a to na Svitavy. Pro druhý směr je možné napojení jen přes ulici Generála Píky po ulici Okružní, kde se nachází frekventované objekty veřejné vybavenosti (poliklinika, lázně, sportovní hala, supermarkety, obchodní dům). Je proto pravděpodobné, že v těchto místech vznikne vysoká koncentrace dopravy a nevyhnutelné přetížení lokality se vznikem kolizí.

- v příloze č.1. V Hodnotících kartách lokalit je uvedeno, že se počítá s tím, že trasa Ob/1 bude spolupůsobit jako odlehčující komunikace tranzitní dopravy, tedy se vlastně počítá s funkcí odvedení dopravy na Lesnou a ne jen s místní funkcí obslužné komunikace – z toho plyne, že obyvatelé přilehlých obytných domů a RD při ulici zaústění na ulici Fryčajova ponесou skokové zhoršení hlukové a smogové zátěže, která je už v tomto čase neúnosná a budou těsně obklíčeni dvěma rušnými dopravními proudy.

- v dokumentaci návrhu ÚPmB jsou z hlediska klasifikace této komunikace vážné rozpory: na jedné straně je tvrzeno, že jde pouze o obslužnou komunikaci: „Textová část odůvodnění: Ob/1 Propojení Obřany – Lesná (sběrná komunikace) Tato dvoupruhová místní komunikace zajišťuje lokální dopravní vztahy mezi Lesnou a Obřany a slouží jako páteřní obsluha Rozvojových lokalit Ob-1 a Ob-4.“ Na straně druhé je vedena jako **veřejně prospěšná stavba a počítá se s její funkcí odlehčovací** (viz. Hodnotící karty – Hlavní spolupůsobící skutečnosti, kde citují: „...dopravní koridor Ob/1, který zamezí průjezdu obyvatel přes rezidenční území Maloměřic a Obřan... realizace Ma/1 ve spolupůsobení s Ob/1, a to na snížení intenzity dopravy v centrální části Maloměřic a Obřan a snížení průjezdu především tranzitní dopravy...“ což nepokrytě znamená, že ÚP počítá s funkcí Ob/1 jako odlehčovací tranzitní komunikací. O tom ostatně vypovídá i způsob zákresu ve O.4 SILNIČNÍ DOPRAVA – SCHÉMA, kde je zakreslena způsobem, který legenda klasifikuje jako **Sběrná komunikace - Místní komunikace II. třídy**

- v návrhu ÚPmB není uvedeno zdůvodnění, proč trasa Ob/1 je vedena tímto způsobem a proč nebyly zváženy a prověřeny jiné varianty trasování. Toto zavdává k postojí, že trasování nebylo řešeno koncepčně a že nebylo uvedeno zákonné zdůvodnění tohoto řešení. Tedy **nebyly dodrženy požadavky Stavebního zákona 183/2006 Sb., ta to § 53, čl. (5) Součástí odůvodnění územního plánu je kromě náležitostí vyplývajících ze správního řádu zejména e) komplexní zdůvodnění přijatého řešení včetně vybrané varianty.**

- z výše uvedených důvodů je návrh komunikace Ob/1 Obřany-Lesná v rozporu s cílem územního plánování dle Stavebního zákona 183/2006 Sb., kde:

§ 18 Cíle územního plánování

(1) Cílem územního plánování je vytvářet předpoklady pro výstavbu a pro udržitelný rozvoj území, spočívající ve **vyváženém vztahu podmínek pro příznivé životní prostředí, pro hospodářský rozvoj a pro soudržnost společenství obyvatel území a který uspokojuje potřeby současné generace, aniž by ohrožoval podmínky života generací budoucích.**

(2) Územní plánování zajišťuje předpoklady pro udržitelný rozvoj území soustavným a komplexním řešením účelného využití a prostorového uspořádání území s cílem **dosažení obecně prospěšného souladu veřejných a soukromých zájmů na rozvoji území.**

- z výše uvedených důvodů je návrh komunikace Ob/1 Obřany-Lesná v rozporu s úkoly územního plánování dle Stavebního zákona 183/2006 Sb., kde:

§ 19 Úkoly územního plánování

(1) c) **prověřovat a posuzovat potřebu změn v území, veřejný zájem na jejich provedení, jejich přínosy, problémy, rizika** s ohledem například na veřejné zdraví, životní prostředí, geologickou stavbu území, vliv na veřejnou infrastrukturu a na její hospodárné využívání,

Z těchto důvodů považují zavedení trasy jako nevyhovující řešení a navrhuji zamítnutí tranzitního propojení Ob/1 Fryčajova-Seifertova (Obřany-Lesná) v navrhované podobě.

2. Ob-1 Kamčatka

Nesouhlasím se zanesením rozvojové lokality Ob-1 Kamčatka do nového ÚpmB v navrhované podobě

Odůvodnění:

- rozvojová plocha určená k rezidenční zástavbě je podmíněna realizací tranzitní komunikace Ob/1, která je svým trasováním i nevhodně navrženým zaústěním i vyústěním pro mne i stávající obyvatele i z výše uvedených důvodů nepřijatelná. Bez této komunikace nelze dle podmínění v návrhu ÚP plochu zastavět.

- plocha k zástavbě je v návrhu ÚP podmíněna realizací nové (kapacitně vyhovující pro stávající zástavbu + novou rozsáhlou zástavbu) kmenové stoky E19 vedoucí přes současně zastavěné území, což je realizačně velmi komplikované

- dojde ke zničení další části kulturního fenoménu zahrádkářských kolonií, což je v rozporu s požadavky Stavebního zákona § 18, odst. (4) *Územní plánování ve veřejném zájmu chrání a rozvíjí přírodní, kulturní a civilizační hodnoty území, včetně urbanistického, architektonického a archeologického dědictví. Přitom chrání krajinu jako podstatnou složku prostředí života obyvatel a základ jejich totožnosti.*

- území je majetkově nedosažitelné díky velkému množství majitelů parcel – majetková roztříštěnost

- lokalita je předimenzovaná vzhledem k dopravní přístupnosti lokality a potenciální enormní dopravní zátěže na přilehlé plochy bydlení. Velikost plochy není nikde řádně zdůvodněna a prověřena.

- v návrhu ÚPmB není uvedeno zdůvodnění, proč je lokalita navržena v této podobě a rozsahu a proč nebyly zváženy a prověřeny jiné varianty řešení tohoto území. Toto zavdává k postojí, že návrh nebyl řešen koncepčně a že v návrhu ÚP nebylo uvedeno zákonné zdůvodnění tohoto řešení. Tedy **nebyly dodrženy požadavky Stavebního zákona 183/2006 Sb., ta to § 53, čl. (5) Součástí odůvodnění územního plánu je kromě náležitostí vyplývajících ze správního řádu zejména e) komplexní zdůvodnění přijatého řešení včetně vybrané varianty.**

Z těchto důvodů považuji zavedení trasy jako nevyhovující řešení a navrhuji zamítnutí rozvojové plochy Ob-1 Kamčatka v navrhované podobě.

3. Ob-4 Výpustky

Nesouhlasím se zanesením rozvojové lokality Ob-4 Výpustky do nového ÚpmB v navrhované podobě

Odůvodnění:

- rozvojová plocha určená k rezidenční zástavbě je podmíněna realizací tranzitní komunikace Ob/1, která je svým trasováním i nevhodně navrženým zaústěním i vyústěním pro stávající obyvatele i z výše uvedených důvodů nepřijatelná. Plocha je obslužitelná pouze jedinou navrhovanou páteřní komunikací s velmi problematickým trasováním, které narazilo na výrazný odpor obou dotčených MČ. Bez této komunikace nelze dle podmínění v návrhu ÚP plochu zastavět.

- plocha k zástavbě je v návrhu ÚP podmíněna realizací nové (kapacitně vyhovující pro stávající zástavbu + novou rozsáhlou zástavbu) kmenové stoky E19 vedoucí přes současně zastavěné území, což je realizačně velmi komplikované

- dojde ke zničení další části kulturního fenoménu zahrádkářských kolonií, což je v rozporu s požadavky Stavebního zákona § 18, odst. (4) *Územní plánování ve veřejném zájmu chrání a rozvíjí přírodní, kulturní a civilizační hodnoty území, včetně urbanistického, architektonického a archeologického dědictví. Přitom chrání krajinu jako podstatnou složku prostředí života obyvatel a základ jejich totožnosti.*

- území je majetkově komplikované díky velkému množství majitelů parcel – majetková roztříštěnost

- lokalita je předimenzovaná vzhledem k dopravní přístupnosti lokality a potenciální enormní dopravní zátěže

na přilehlé plochy bydlení. Velikost plochy není nikde řádně zdůvodněna a prověřena.

- Není zde dodržen princip proporcionality řešení - navrhovaná změna jednomu přináší užitek a druhému nepoměrnou škodu, což jde i proti požadavkům stavebního zákona (Cíle a Úkoly ÚP).

- v návrhu ÚPmB není uvedeno zdůvodnění, proč je lokalita navržena v této podobě a rozsahu a proč nebyly zváženy a prověřeny jiné varianty řešení tohoto území. Toto zavdává k postojí, že návrh nebyl řešen koncepčně a že v návrhu ÚP nebylo uvedeno zákonné zdůvodnění tohoto řešení. Tedy **nebyly dodrženy požadavky Stavebního zákona 183/2006 Sb., ta to § 53, čl. (5) Součástí odůvodnění územního plánu je kromě náležitostí vyplývajících ze správního řádu zejména e) komplexní zdůvodnění přijatého řešení včetně vybrané varianty.**

- z výše uvedených důvodů je návrh rozvojové plochy díky kontextu návrhu v rozporu s cílem územního plánování dle Stavebního zákona 183/2006 Sb., kde:

§ 18 Cíle územního plánování

(1) Cílem územního plánování je vytvářet předpoklady pro výstavbu a pro udržitelný rozvoj území, spočívající ve **vyváženém vztahu podmínek pro příznivé životní prostředí, pro hospodářský rozvoj a pro soudržnost společenství obyvatel území a který uspokojuje potřeby současné generace, aniž by ohrožoval podmínky života generací budoucích.**

(2) Územní plánování zajišťuje předpoklady pro udržitelný rozvoj území soustavným a komplexním řešením účelného využití a prostorového uspořádání území s cílem **dosažení obecně prospěšného souladu veřejných a soukromých zájmů na rozvoji území.**

Z těchto důvodů považuji zavedení trasy jako nevyhovující řešení a navrhuji zamítnutí rozvojové plochy Ob-4 Výpustky v navrhované podobě.

4

4. Ob-5 Nadloučí

Nesouhlasím se zanesením rozvojové lokality Ob-5 Nadloučí do nového ÚpmB v navrhované podobě

4

Odůvodnění:

- rozvojová plocha určená k rezidenční zástavbě je podmíněna realizací tranzitní komunikace Ob/1, která je svým trasováním i nevhodně navrženým zaústěním i vyústěním pro stávající obyvatele i z výše uvedených důvodů nepřijatelná. Plocha je obslužitelná pouze jedinou navrhovanou páteří komunikací s velmi problematickým trasováním, které narazilo na výrazný odpor obou dotčených MČ. Bez této komunikace nelze dle podmínění v návrhu ÚP plochu zastavět.

- plocha k zástavbě je v návrhu ÚP podmíněna realizací nové (kapacitně vyhovující pro stávající zástavbu + novou rozsáhlou zástavbu) kmenové stoky E19 vedoucí přes současně zastavěné území, což je realizačně velmi komplikované

- dojde ke zničení další části kulturního fenoménu zahrádkářských kolonií, což je v rozporu s požadavky Stavebního zákona § 18, odst. (4) *Územní plánování ve veřejném zájmu chrání a rozvíjí přírodní, kulturní a civilizační hodnoty území, včetně urbanistického, architektonického a archeologického dědictví. Přitom chrání krajinu jako podstatnou složku prostředí života obyvatel a základ jejich totožnosti.*

- území je majetkově komplikované díky velkému množství majitelů parcel – majetková roztržitost

- lokalita je předimenzovaná vzhledem k dopravní přístupnosti lokality a potenciální enormní dopravní zátěže na přilehlé plochy bydlení. Velikost plochy není nikde řádně zdůvodněna a prověřena.

- lokalita nemá jinou možnost napojení na stávající dopravní infrastrukturu než na ulici Fryčajovu, což enormně zvýší již neúnosnou současnou místní dopravní situaci

- Není zde dodržen princip proporcionality řešení - navrhovaná změna jednomu přináší užitek a druhému nepoměrnou škodu, což jde i proti požadavkům stavebního zákona (Cíle a Úkoly ÚP).

- v návrhu ÚPmB není uvedeno zdůvodnění, proč je lokalita navržena v této podobě a rozsahu a proč nebyly zváženy a prověřeny jiné varianty řešení tohoto území. Toto zavdává k postojí, že návrh nebyl řešen koncepčně a že v návrhu ÚP nebylo uvedeno zákonné zdůvodnění tohoto řešení. Tedy **nebyly dodrženy požadavky Stavebního zákona 183/2006 Sb., ta to § 53, čl. (5) Součástí odůvodnění územního plánu je kromě náležitostí vyplývajících ze správního řádu zejména e) komplexní zdůvodnění přijatého řešení včetně vybrané varianty.**

- z výše uvedených důvodů je návrh rozvojové plochy díky kontextu návrhu v rozporu s cílem územního plánování dle Stavebního zákona 183/2006 Sb., kde:
§ 18 Cíle územního plánování

(1) Cílem územního plánování je vytvářet předpoklady pro výstavbu a pro udržitelný rozvoj území, spočívající ve **vyváženém vztahu podmínek pro příznivé životní prostředí, pro hospodářský rozvoj a pro soudržnost společenství obyvatel území a který uspokojuje potřeby současné generace, aniž by ohrožoval podmínky života generací budoucích.**

(2) Územní plánování zajišťuje předpoklady pro udržitelný rozvoj území soustavným a komplexním řešením účelného využití a prostorového uspořádání území s cílem **dosažení obecně prospěšného souladu veřejných a soukromých zájmů na rozvoji území.**

Z těchto důvodů považují zavedení trasy jako nevyhovující řešení a navrhuji zamítnutí rozvojové plochy Ob-5 Nadloučí v navrhované podobě.

- rozvojová plocha o plánované výměře 12,39 ha plánovaném počtu 999 obyvatel

.....
ing. Helena Pacasová
Fryčajova 691 / 107a
614 00 Brno
Tel.: 734 641 245
e-mail: helena.pacasova@seznam.cz

MMB/0270448/2020

Námítka č.1

Výrok:

Námítce se vyhovuje částečně.

Odůvodnění:

V rámci podání je vysloven nesouhlas s komunikačním propojením Ob/1 Obřany - Lesná z důvodu např. nevratné devastace území, zvýšení hluchnosti a prašnosti, navýšení dopravní zátěže na Lesné a v Obřanech, likvidace rekreačního charakteru území, zásahu do zeleně.

V rámci Návrhu pro opakovaného veřejné projednání bude řešení upraveno a projednané vedení záměru Ob/1 vypuštěno. Rozvojové lokality Ob-1 a Ob-4 budou přeřazeny do územních rezerv. V území bude potvrzen stávající stav včetně vymezení koridoru veřejného prostranství ve stopě stávající obslužné komunikace, propojené kolem stávajícího garážového dvora do ulice Hlaváčovy.

Věcná podstata způsobů vypořádání předmětného podání zůstává nadále relevantní, přestože návrh nového územního plánu města Brna prošel přepracováním s ohledem na Pokyny ZMB z roku 2022 a byl uveden do jednotného standardu ÚPD dle stavebního zákona a jeho prováděcích předpisů. Výše uvedené texty je tedy nutno chápat také ve smyslu těchto úprav. Oproti původnímu vypořádání došlo ke změně řešení a rozvojové lokality i územní rezervy nebyly vymezeny.

Námítka č.2

Výrok:

Námítce se vyhovuje.

Odůvodnění:

Na základě doporučení samosprávy města (určený zastupitel) k vypořádání námitek a připomínek doručených k projednanému Návrhu bude dán zpracovateli pokyn na vyřazení rozvojové lokality Ob-1 z návrhu nového ÚP; v území bude ponechána pouze územní rezerva pro bydlení a funkční plochou veřejných prostranství bude vymezen koridor pro budoucí komunikaci pouze v úseku od ulice Seifertova do ulice Hlaváčkova.

Věcná podstata způsobů vypořádání předmětného podání zůstává nadále relevantní, přestože návrh nového územního plánu města Brna prošel přepracováním s ohledem na Pokyny ZMB z roku 2022 a byl uveden do jednotného standardu ÚPD dle stavebního zákona a jeho prováděcích předpisů. Výše uvedené texty je tedy nutno chápat také ve smyslu těchto úprav. Vyhodnocení doplňujeme o informaci, že v Návrhu nového ÚP 2024 v daném území došlo na základě konkrétního požadavku určeného zastupitele Ing. arch. Petra Bořeckého, radního pro územní plánování, který u pořizovatele uplatnil dopisem ze dne 18.9.2023, k vypuštění územních rezerv B-12 a B-13 (původní rozvojová lokalita Ob-4 a Ob-1 Obřany).

Námítka č.3

Výrok:

Námítce se vyhovuje.

Odůvodnění:

Na základě doporučení samosprávy města (určený zastupitel) k vypořádání námitek a připomínek doručených k projednanému Návrhu bude dán zpracovateli pokyn na vyřazení rozvojové lokality Ob-4 z návrhu nového ÚP; v území bude ponechána pouze územní rezerva pro bydlení a funkční plochou bude vymezen koridor pro budoucí komunikaci pouze v úseku od ulice Fryčajova k ploše územní rezervy.

Věcná podstata způsobů vypořádání předmětného podání zůstává nadále relevantní, přestože návrh nového územního plánu města Brna prošel přepracováním s ohledem na Pokyny ZMB

z roku 2022 a byl uveden do jednotného standardu ÚPD dle stavebního zákona a jeho prováděcích předpisů. Výše uvedené texty je tedy nutno chápat také ve smyslu těchto úprav. Vyhodnocení doplňujeme o informaci, že v Návrhu nového ÚP 2024 v daném území došlo na základě konkrétního požadavku určeného zastupitele Ing. arch. Petra Bořeckého, radního pro územní plánování, který u pořizovatele uplatnil dopisem ze dne 18.9.2023, k vypuštění územních rezerv B-12 a B-13 (původní rozvojová lokalita Ob-4 a Ob-1 Obřany).

Námítka č.4

Výrok:

Námítce se nevyhovuje.

Odůvodnění:

Pokyny pro zpracování Návrhu nového ÚPmB schválené ZMB v červnu 2018 obsahovaly k lokalitě Ob-5 "Nadloučí" pokyn na vymezení územní rezervy z důvodu neexistence trasy silnice 43 na území města v územně plánovací dokumentaci. Zpracovatel nového ÚP přesto v Návrhu ÚP pro veřejné projednání v červnu 2020 lokalitu vymezil jako rozvojovou, pro rozvoj bydlení a městské zeleně.

Trasa silnice 43 se v září 2020 schválenou 1. aktualizací ZUR JmK promítla do nadřazené územně plánovací dokumentace a nový ÚP na tuto skutečnost v další fázi upraveného návrhu ÚP, u systému silniční dopravy reagoval. (Pominul tím podstatný důvod pro vymezení více území v městě Brně jako územní rezervy a úkolem zpracovatele ÚP bylo posoudit aktivaci územních rezerv.)

ZUR JmK městu Brnu zároveň ukládají řešit v územním plánu trasu silničního obchvatu MČ, tím bude cílové řešení rozvoje MČ pro bydlení provázáno s obchvatovou komunikací, která dopravnímu zatížení MČ odlehčí.

Lokalita Ob-5 "Nadloučí" byla při projednání nového ÚP kladně vyhodnocena z hlediska záboru zemědělského půdního fondu. Není důvodné lokalitu Ob-5 převádět do územních rezerv: cílové řešení území dle ÚP bude obsahovat komplexní řešení rozvoje bydlení včetně nezbytného rozvoje dopravní infrastruktury. Naopak do územních rezerv č. B-12 a č. B-13 byly po veřejném projednání v červnu 2020 převedeny další původně navržené rozvojové lokality pro rozvoj bydlení Ob-1 a Ob-4, které souvisely s komunikací Ob/1. Zrušením obou rozvojových lokalit bude nový rozvoj území MČ pro rezidenční využití výrazně eliminován a situován do jedné lokality.

Z doplněného Vyhodnocení vlivů na udržitelný rozvoj území (posouzení SEA) a projednání Návrhu ÚP nakonec pro lokalitu vyplynuly podmínky jak pro dopravní infrastrukturu (dopravní napojení nově vymezených zastavitelných ploch), tak pro infrastrukturu technickou (možnosti odkanalizování) – viz karta lokality Ob-5 textové části Výroku.

Původní systémová komunikace Ob/1 není v novém ÚP nadále obsažena; spolu se zrušením lokalit Ob-1 a Ob-4 byla zčásti zrušena a zčásti převedena na plochu veřejných prostranství; proto lokalita Ob-5 není její realizací (dle posouzení SEA) podmíněna.

Realizací stoky E19 nebyla lokalita Ob-5 podmíněna. E19 není stokou kmenovou, je značena jako stávající hlavní jednotná stoka.

Věcná podstata způsobů vypořádání předmětného podání zůstává nadále relevantní, přestože návrh nového územního plánu města Brna prošel přepracováním s ohledem na Pokyny ZMB z roku 2022 a byl uveden do jednotného standardu ÚPD dle stavebního zákona a jeho prováděcích předpisů. Výše uvedené texty je tedy nutno chápat také ve smyslu těchto úprav.

4005

Došlo: - 1 -07- 2020

Č.j. MMB: 0270449
Příl.:

MAGISTRÁT MĚSTA BRNA

podatelna 20

30 -06- 2020

Č.j. MMB:

Příl.:

Statutární město Brno
Magistrát města Brna

/ÁNÍ

MMB/0270449/2020

listy: 1 přílohy:
druh:



mmb1es77394498 Doručeno: 30.06.2020

PODÁNÍ K NÁVRHU

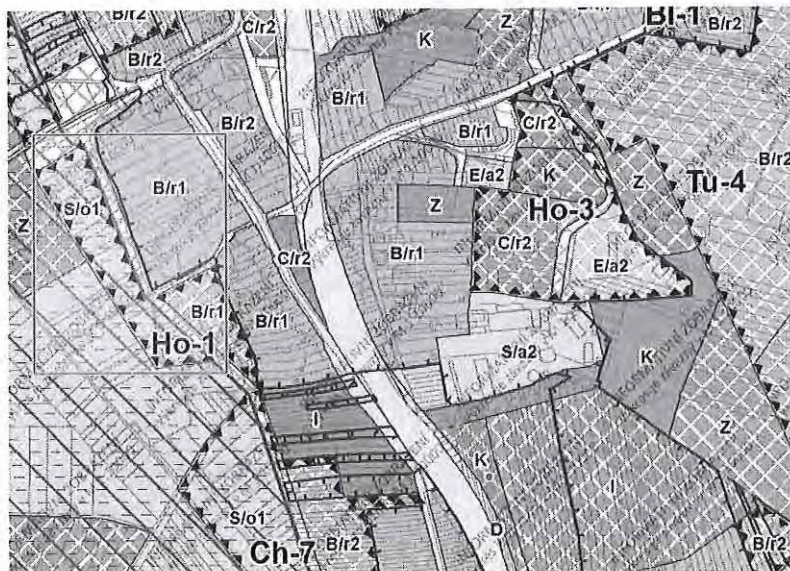
Návrh Územního plánu města Brna

Podatel			
Typ subjektu:	Fyzická osoba		
Příjmení, jméno:	Hrachy Petr	Datum narození:	27.05.1985
Adresa / sídlo:	Na návsi 27/24, 62000 Brno- Holásky		
Kontakt:	Email:	pethrachy@yahoo.com	Telefon: 608959181
Vlastnický vztah podatele:	Parcela č. 69 - zemědělský půdní fond, (a 68), LV 921, katastrální území Holásky		

Námítka	číslo:	1
----------------	---------------	---

Dobrý den, jsem vlastníkem parcely č. 68 a také dotčené parcely 69 číslo LV 92, katastrální území Holásky. Chci vyjádřit naprostý nesouhlas se záměrem vybudovat pod zahradami rodinných domů (na ulici Na návsi - Holásky) areál/lokalitu pro sportovní využití na úkor zemědělské půdy. V Holáskách máme několik sportovišť včetně holaseckého hřiště. Další sportoviště je v lokalitě u potoka, v Brněnských Ivanovicích, v Tuřanech, u Olympie na druhé straně dálnice (vzdálenost cca 3 km) a prakticky celá městská část Komárov podél řeky, dále je velmi blízko sportovní areál v Chrlících. Navíc naše rodina vlastní několik generací na plánované lokalitě zemědělskou půdu, která je velmi kvalitní a doporučuji udělat její kontrolu kvality. Nejen, že nikdy nedovolíme prodej těchto polí, na kterých několik generací naší rodiny tvrdě pracovaly, jelikož se jedná o původní bažinatou oblast mokřadu s nadstandardně kvalitní zemědělskou půdou, které je na celé Jižní Moravě velmi málo a tímto způsobem zcela bez rozmyslu a proporcionálního uvažování měníte charakter našeho domova, jeden ze základních důvodů proč většina obyvatel na této straně ulice jsou aktivní zemědělci, právě proto, že máme v zahradě a pod zahradami kvalitní zemědělskou půdu, která nás mimo jiné v této době i živí. Na místo desítky let odkládané revitalizace holaseckých jezer plánujete opět nesmyslné sportoviště, na místě kam nepatří a nemá tam co dělat, jelikož je jich dostatek v okolí, tento záměr není naprosto ve veřejném zájmu, takže vyvlastnění nepřipadná v úvahu. Navrhují ponechání plochy zemědělské, na místo nových ploch pro sportoviště ve vyznačené oblasti. Chrání mě si to co nás živí a má mnohem vyšší přidanou hodnotu. Navíc výkup pozemků pro areál sportoviště je naprostá utopie a musí se jednat o nějaký skrytý záměr, jinak by tahle hloupost nikdy někoho nenapadla. Sjednejte nápravu a vraťte prosím na místo žluté sportovní plochy, zpět vřácnu plochu zemědělskou.

Námítka číslo 1 (zákres)



V Brno dne 30.6. 2020	Podpis <i>Petr Hrachy</i>
Vyplněný formulář zašlete na níže uvedenou adresu: Magistrát města Brna, Odbor územního plánování a rozvoje, Kounicova 67, 601 67 Brno	

MMB/0270449/2020

Námitka č.1

Výrok:

Námitce se vyhovuje.

Odůvodnění:

V námitce je požadováno místo plochy sportu S/o1 v lokalitě Ho-1 vrátit plochu zemědělskou dle platného ÚPmB. Na základě uplatněných námitek a připomínky městské části bude plocha sportu S/o1 ponechána v ploše zemědělské-A.

Věcná podstata způsobů vypořádání předmětného podání zůstává nadále relevantní, přestože návrh nového územního plánu města Brna prošel přepracováním s ohledem na Pokyny ZMB z roku 2022 a byl uveden do jednotného standardu ÚPD dle stavebního zákona a jeho prováděcích předpisů. Výše uvedené texty je tedy nutno chápat také ve smyslu těchto úprav.

MAGISTRÁT MĚSTA BRNA	
podatelna	20
Došlo dne	30 -06- 2020
Č.j. MMB:
Přil.:

MAGISTRÁT MĚSTA BRNA
 Odbor územního plánování a rozvoje
 Kounicova 67
 601 67 Brno

MAGISTRÁT MĚSTA BRNA	
Odbor územního plánování a rozvoje	
Došlo:	- 1 -07- 2020
Č.j. MMB:	0270453
Přil.:

NÁMITKA		
NÁZEV PROJEDNÁVANÉ ÚPD	Návrh nového územního plánu	
Identifikační údaje podatele		
Fyzická osoba		
Jméno, příjmení	Petr Gabriel	
Datum narození		
Trvalé bydliště	Bosonožské náměstí 51/49, Bosonohy, 64200 Brno	
Jsem občan města Brna	Jsem spoluvlastníkem pozemku v ploše dotčené navrhovanou změnou. Katastrální území Bosonohy parc. č. 1714/15 (1/2)	
Upřesnění obsahu námítky		
<input type="checkbox"/> K textové části	<input type="checkbox"/> Ke grafické části	<input type="checkbox"/> K procesu pořizování
Městská část	Bosonohy	
Katastrální území	Bosonohy	
Parcelní čísla pozemků (adresa, doplňující popis lokality)	1714/15 (1/2)	
Text námítky včetně ZDŮVODNĚNÍ		
přílohy - ano:		
1) List vlastnictví		
2) Platný územní plán		
3) Katastrální mapa		
<p>Pozemek p. č. 1714/15, který spoluvlastním, je ve stávajícím územním plánu veden jako plocha všeobecného bydlení v rozsahu cca 50% s indexem IPP 0,8 a jako plocha školství v rozsahu cca 35%.</p> <p>Dle návrhu nového územního plánu by došlo k transformaci do plochy smíšené obytné volné s výškovou úrovní zástavby 3-10 m umožňující vedle rezidenční zástavby nově i výstavbu komerčních prostor se zvýšeným pohybem osob, hlučnosti atd., dále ke zmenšení plochy pro toto využití na cca 30% ve prospěch plochy veřejného prostranství a dále k zániku plochy pro školství ve prospěch plochy veřejného prostranství.</p> <p>S navrhovanou změnou nesouhlasím z následujících důvodů:</p> <ol style="list-style-type: none"> V důsledku zvýšení plochy určené pro veřejné prostranství z důvodu plánované točny pro tramvajovou linku by došlo k nemožnosti realizovat námi dlouhodobě připravovaný projekt dopravně-technické infrastruktury pro OS Bosonohy-Mlaty (aktuálně již projednáváno s OÚPR a dalšími dotčenými orgány státní správy). Dlouhodobě připravovanou součástí našeho projektu je realizace veřejné mateřské školy v kapacitě 80-100 dětí. Ta bude následně bezúplatně převedena do majetku města Brna. 		

Statutární město Brno
 Magistrát města Brna

MMB/0270453/2020

listy: 1 přílohy: 4
 druh: Přílohy



mmb1es7739449d Doručeno: 30.06.2020

3. Se skutečností, že přes náš pozemek je plánován koridor tramvajové linky, jsme srozuměni a v projektu s ním počítáme. Avšak s ostatními výše uvedenými změnami nesouhlasíme, neboť by tím **došlo ke znehodnocení našeho vlastnického práva a ke zmaření celé investice včetně výstavby veřejné mateřské školy.**
4. Přípravu našeho projektu dlouhodobě uskutečňujeme **v souladu se záměry MČ Brno-Bosonohy, Odboru dopravy MMB i OÚPR MMB,** kdy na Zastupitelstvu MČ Brno-Bosonohy je projednáváno přesunutí točny tramvajové linky do vzdálenější lokality.
5. Uvažované vysokokapacitní dopravní napojení lokality nedává z našeho pohledu smysl, pokud nebude v lokalitě umožněno zbudovat vysokokapacitní bydlení.
6. **Umístění tramvajové točny na svých pozemcích zásadně odmítám.**
7. Stávající územní plán počítá s umístěním severojižní komunikace těsně v sousedství učiliště, kdežto návrh nového územního plánu komunikaci posouvá západním směrem, s čímž nesouhlasíme.

V Brně dne 29.6.2020

Podpis:

**nehodící se škrtněte*

VÝPIS Z KATASTRU NEMOVITOSTÍ

prokazující stav evidovaný k datu 18.06.2020 10:15:03

Okres: CZ0642 Brno-město

Obec: 582786 Brno

Kat.území: 608505 Bosonohy

List vlastnictví: 629

V kat. území jsou pozemky vedeny v jedné číselné řadě

A Vlastník, jiný oprávněný	Identifikátor	Podíl
<i>Vlastnické právo</i>		
Gabriel Petr, Bosonožské náměstí 51/49, Bosonohy, 64200 Brno	670206/0706	1/2
Gabriel Stanislav, č.p. 38, 66405 Tvarožná	490410/062	1/2

B Nemovitosti

Pozemky

Parcela	Výměra [m2]	Druh pozemku	Způsob využití	Způsob ochrany
1714/15	1933	orná půda		zemědělský půdní fond
1733/54	4	ostatní plocha	jiná plocha	
1748/16	270	ostatní plocha	jiná plocha	
2144/1	3568	lesní pozemek		pozemek určený k plnění funkcí lesa
2144/2	1403	lesní pozemek		pozemek určený k plnění funkcí lesa
2144/3	2558	lesní pozemek		pozemek určený k plnění funkcí lesa
2145/1	3892	lesní pozemek		pozemek určený k plnění funkcí lesa
2145/2	101	lesní pozemek		pozemek určený k plnění funkcí lesa
2162/1	12516	lesní pozemek		pozemek určený k plnění funkcí lesa
2162/3	3713	lesní pozemek		pozemek určený k plnění funkcí lesa
2162/140	68	lesní pozemek	ostatní komunikace	pozemek určený k plnění funkcí lesa
2163	258	lesní pozemek		pozemek určený k plnění funkcí lesa
2164/1	494	lesní pozemek		pozemek určený k plnění funkcí lesa
2164/3	292	lesní pozemek		pozemek určený k plnění funkcí lesa
2165/1	249	ostatní plocha	ostatní komunikace	
2165/4	433	ostatní plocha	ostatní komunikace	
2165/13	49	ostatní plocha	ostatní komunikace	

B1 Věcná práva sloužící ve prospěch nemovitostí v části B - **Bez zápisu**

C Věcná práva zatěžující nemovitosti v části B včetně souvisejících údajů - **Bez zápisu**

D Poznámky a další obdobné údaje

Typ vztahu

o Změna číslování parcel

Geometrickým plánem č.zak.778-381/97 přečíslována část parcely PK 2137, 2138 do parcely KN 1748/16.

Nemovitosti jsou v územním obvodu, ve kterém vykonává státní správu katastru nemovitostí ČR

Katastrální úřad pro Jihomoravský kraj, Katastrální pracoviště Brno-město, kód: 702.

VÝPIS Z KATASTRU NEMOVITOSTÍ

prokazující stav evidovaný k datu 18.06.2020 10:15:03

Okres: CZ0642 Brno-město

Obec: 582786 Brno

Kat.území: 608505 Bosonohy

List vlastnictví: 629

V kat. území jsou pozemky vedeny v jedné číselné řadě

Typ vztahu

Povinnost k

Parcela: 1748/16

o Změna číslování parcel

dle geom.plánu č.866-312/99 z parcely PK 2137 a PK 2138

Povinnost k

Parcela: 1733/54

o Změna číslování parcel

dle GP 794-368/97 z parcely PK 1681

Povinnost k

Parcela: 2165/1

o Změna výměr obnovou operátu

Povinnost k

Parcela: 1748/16

o Změna výměr obnovou operátu

Povinnost k

Parcela: 2144/2, Parcela: 2162/3

o Změna výměr obnovou operátu

Povinnost k

Parcela: 2165/1

o Změna výměr obnovou operátu

Povinnost k

Parcela: 1714/15

o Změna číslování parcel

Povinnost k

Parcela: 1714/15

o Změna výměr obnovou operátu

Povinnost k

Parcela: 2144/1, Parcela: 2144/3, Parcela: 2145/1, Parcela: 2145/2, Parcela: 2162/1, Parcela: 2163, Parcela: 2164/1, Parcela: 2164/3, Parcela: 2165/13, Parcela: 2165/4

o Změna číslování parcel

Povinnost k

Parcela: 2144/1, Parcela: 2144/3, Parcela: 2145/1, Parcela: 2145/2, Parcela: 2162/1, Parcela: 2163, Parcela: 2164/1, Parcela: 2164/3, Parcela: 2165/13, Parcela: 2165/4

Plomby a upozornění - Bez zápisu

E Nabývací tituly a jiné podklady zápisu

Listina

o Rozhodnutí o dědictví D 157/1978 Rozhodnutí STN ze dne 26.4.1979,čj.4D 157/78.

POLVZ:184/1979

Z-4100184/1979-702

Nemovitosti jsou v územním obvodu, ve kterém vykonává státní správu katastru nemovitostí ČR

Katastrální úřad pro Jihomoravský kraj, Katastrální pracoviště Brno-město, kód: 702.

VÝPIS Z KATASTRU NEMOVITOSTÍ
prokazující stav evidovaný k datu 18.06.2020 10:15:03

Okres: CZ0642 Brno-město

Obec: 582786 Brno

Kat.území: 608505 Bosonohy

List vlastnictví: 629

V kat. území jsou pozemky vedeny v jedné číselné řadě

Listina

Pro: Gabriel Stanislav, č.p. 38, 66405 Tvarožná

RČ/IČO: 490410/062

o Darovací smlouva V12 3058/1998 ze dne 21.11.1997. Právní účinky vkladu ke dni 5.5.1998.

POLVZ:206/1998

Z-4100206/1998-702

Pro: Gabriel Petr, Bosonožské náměstí 51/49, Bosonohy, 64200 Brno

RČ/IČO: 670206/0706

o Darovací smlouva V12 6760/1998 ze dne 1.9.1998. Právní účinky vkladu ke dni 29.9.1998.

POLVZ:361/1998

Z-4100361/1998-702

Pro: Gabriel Petr, Bosonožské náměstí 51/49, Bosonohy, 64200 Brno

RČ/IČO: 670206/0706

F *Vztah bonitovaných půdně ekologických jednotek (BPEJ) k parcelám*

<i>Parcela</i>	<i>BPEJ</i>	<i>Výměra [m2]</i>
1714/15	20110	1205
	20810	708
	24168	20

Pokud je výměra bonitních dílů parcel menší než výměra parcely, zbytek parcely není bonitován

Nemovitosti jsou v územním obvodu, ve kterém vykonává státní správu katastru nemovitostí ČR:
Katastrální úřad pro Jihomoravský kraj, Katastrální pracoviště Brno-město, kód: 702.

Vyhotovil:

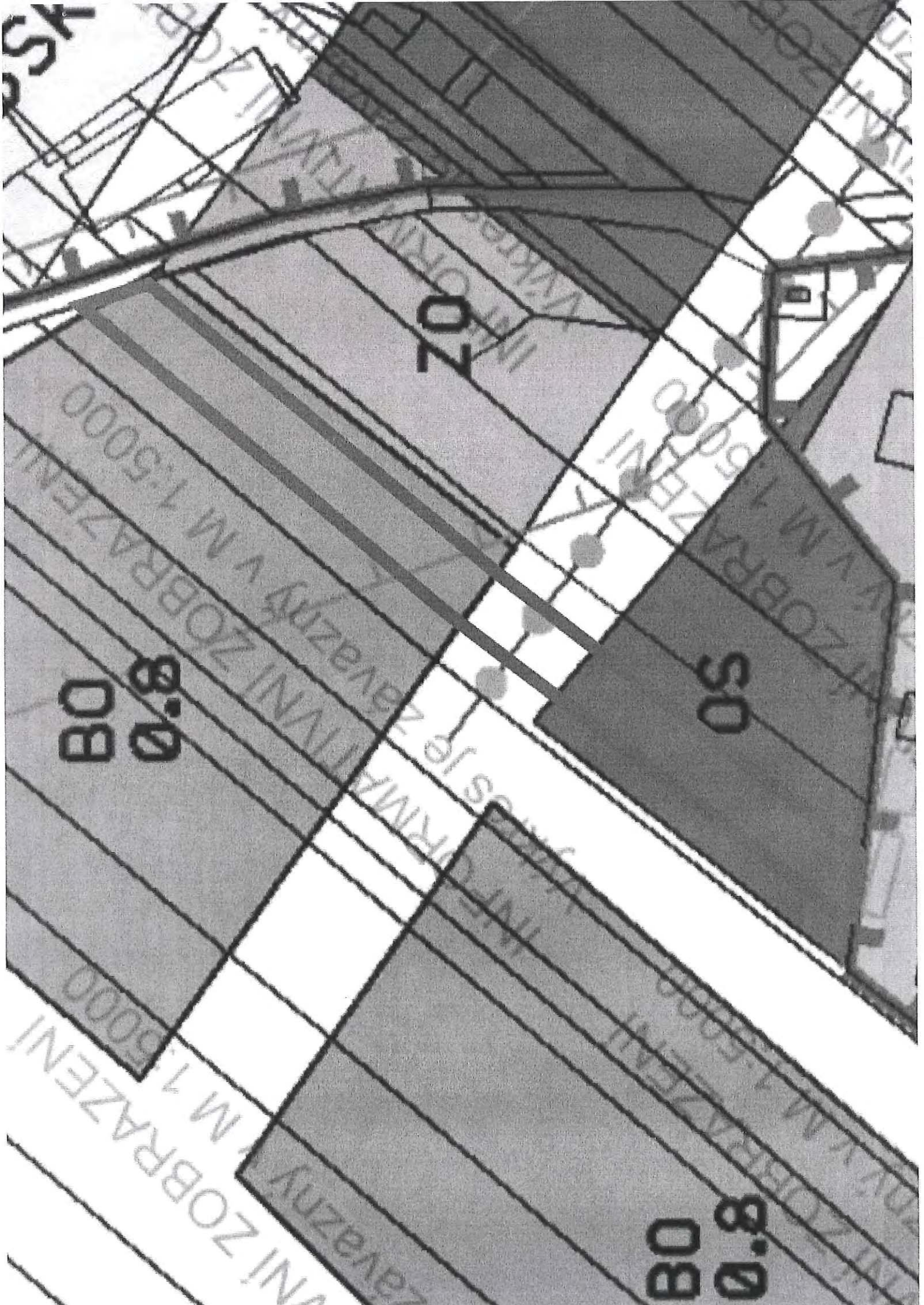
Český úřad zeměměřický a katastrální - SCD

Vyhotoveno dálkovým přístupem

Vyhotoveno: 18.06.2020 10:24:27

Podpis, razítko:

Řízení PÚ:



8.0

OB

8.0

OB

8.0

OB

KORIDOR

VYKRES JE ZAVAZNY V M 1:5000

VNITROKONSTRUKCNI ZOBRAZENI

VNITROKONSTRUKCNI ZOBRAZENI

KORIDOR

VYKRES JE ZAVAZNY V M 1:5000

VNITROKONSTRUKCNI ZOBRAZENI

VNITROKONSTRUKCNI ZOBRAZENI

VNITROKONSTRUKCNI ZOBRAZENI

VNITROKONSTRUKCNI ZOBRAZENI

VNITROKONSTRUKCNI ZOBRAZENI

VNITROKONSTRUKCNI ZOBRAZENI

VNITROKONSTRUKCNI ZOBRAZENI



MMB/0270453

Námitka

Výrok:

Námitce se částečně vyhovuje.

Odůvodnění:

Nesouhlasíte se zařazením parcely č. 1714/15, k.ú. Bosonohy, v ploše veřejného prostranství a v ploše smíšené obytné C/r2.

Smyčka tramvajové tratě byla vymezena také v Konceptu ÚPmB, její přesnější umístění bude řešit předepsaná územní studie ÚS-19.

Plocha veřejného prostranství pro umístění tramvajové smyčky byla v Návrhu ÚPmB zmenšena a byly vymezeny ve větším rozsahu plochy smíšené obytné C/k3. Možnost využití předmětné parcely v plochách C/k3 se zlepšil. Mezi hlavní využití plochy C patří také stejné využití jako v plochách V a W, tedy i možnost realizace mateřské školy, kterou v námitce uvádíte.

Věcná podstata způsobů vypořádání předmětného podání zůstává nadále relevantní, přestože návrh nového územního plánu města Brna prošel přepracováním s ohledem na Pokyny ZMB z roku 2022 a byl uveden do jednotného standardu ÚPD dle stavebního zákona a jeho prováděcích předpisů. Výše uvedené texty je tedy nutno chápat také ve smyslu těchto úprav.

MAGISTRÁT MĚSTA BRNA
Odbor územního plánování a rozvoje
Došlo dne: 25.06.2020
Č.j. MMB: 0270/456
P*II.

MAGISTRÁT MĚSTA BRNA
Odbor územního plánování a rozvoje
Kounicova 67
601 67 Brno

3449

NÁMITKA

NÁZEV PROJEDNÁVANÉ ÚPD

Námitka k návrhu ÚPMB

Identifikační údaje podatele

Statutární město Brno

Doručeno: 25.06.2020

MMB/0270456/2020

listy: 1

druh:

přílohy:
11/sv:

Fyzická osoba/právnícká osoba

Jméno, příjmení /
Název společnosti

Helena Pacasová

Datum narození/
Identifikační číslo

27.6.1958



nmb1es773944a0

Trvalé bydliště/
sídlo

Fryčajova 691 / 107a, 614 00 Brno - Obřany

Jsem - ~~nejsem~~^{*} občan města Brna

Jsem - ~~nejsem~~^{*} vlastníkem pozemku/ů nebo stavby v ploše dotčené
navrhovanou změnou

Katastrální území Brno - Obřany, parc č. 998/2

Upřesnění obsahu námítky/připomínky

K textové části

Ke grafické části

K procesu pořizování

Městská část

Brno - Obřany

Katastrální území

Obřany

Parcelní čísla pozemků (adresa,
doplňující popis lokality)

Text námítky/připomínky včetně ZDŮVODNĚNÍ

přílohy:

ano

ne

Viz příloha tohoto formuláře.

V Brně dne 24.6.2020

Podpis:

Helena Pacasová

*nehodící se škrtněte

V Brně dne 24.6.2020

Věc: **Věcně shodná námítka k návrhu Územního plánu města Brna.**

1. Ob/1 PROPOJENÍ OBŘANY–LESNÁ

Nesouhlasím se zanesením sběrné komunikace Ob/1 Propojení Obřany – Lesná do nového ÚpmB

Odůvodnění:

- tato komunikace byla již součástí Záměru pořízení změny ÚpmB – 44. soubor. **Byla v rámci pořizování Změny ÚP důvodně zamítnuta** jak ve vyjádření zastupitelstev obou dotčených Městských částí Brno Maloměřice-Obřany i Brno-Sever, tak následně i komisí RMB (zamítavé vyjádření vydali náměstek primátora, OÚPR, KSUB i RMB). Propojka se tehdy také setkala s velkou nevolí obyvatel obou MČ. Do ZPZ ÚpmB nebyla zavedena. Musím dále podotknout, že od té doby nevznikly žádné nové okolnosti, které by měnily podmínky, trasování i plánovaný rozsah urbanizace navázaného území na tuto komunikaci; tedy důvody zamítnutí zůstávají ve své podstatě nezměněny i při současné situaci.

- pro relevantní rozhodnutí o tomto záměru **není zpracována žádná studie o dopadu této plánované komunikace** na životní prostředí, dopadech na dopravní situaci ve stávajících lokalitách u jejího zaústění a vyústění a dopadech na kvalitu bydlení stávajících obyvatel v oblastech dotčených touto komunikací, zejména ve vztahu k vzrůstu zátěže nadměrnou dopravou. Vzhledem k tomu, že má jít o páteřní komunikaci s klasifikací veřejně prospěšných staveb, dále jako jedinou (!) komunikací obsluhující plánované rozsáhlé urbanistické území a s velmi problematickým zaústěním i vyústěním v lokalitách s těsně přiléhající bytovou zástavbou a s rodinnými domy a s přilehlým odpočinkovým parkem, je bez studie dopadu na životní prostředí a dopravu nezodpovědné tuto trasu zanášet do ÚP. Tato komunikace především v části zaústění na ulici Fryčajova a části ulice Cihelní zvýší hlukovou a smogovou zátěž pro obyvatele přilehlých RD a bytovek nad snesitelnou mez, jelikož budou těsně obklíčeni dopravním ruchem jak z přetížené ulice Fryčajovy tak i z nové kapacitní komunikace – enormní zvýšení dopravní zátěže je nasnadě, logicky naroste jak s nárůstem počtu obyvatel z rozvojových lokalit podmíněných touto komunikací (Ob1, Ob4, Ob-5) tak **potenciálem natáhnout dopravu z přilehlých obcí, jelikož zvýší atraktivitu tohoto tranzitu**. S tím mimochodem počítá i Návrh ÚP, který trasu Ob/1 považuje za dopravně odlehčující krajské komunikaci II. třídy.

- tato komunikace dle dokumentace návrhu ÚpmB podmiňuje urbanizaci rozvojových lokalit Ob-1, Ob-4 a Ob-5, které více než o polovinu navyšují počet obyvatel v katastru obce (z cca 5400 na 8360) a rozšiřují urbanizovanou plochu o 43 ha. Tento velmi výrazný nárůst počtu obyvatel není předmětem žádné veřejnosti známé studie o dopadech na dopravní situaci v lokalitě a dopadech na kvalitu bydlení stávajících obyvatel. Jde o tak masivní nárůst počtu obyvatel závislých na jediné komunikaci, že lze předpokládat především jen dopady negativní (nesnesitelný dopravní ruch a výrazná negativní změna současného charakteru lokality). **Je nepřijatelné, aby nová komunikace, mající za cíl vytvoření nových příležitostí bydlení, takto silně degradovala úroveň bydlení obyvatel stávajících.** Není zde dodržen princip proporcionality řešení - navrhovaná změna jednomu přináší užitek a druhému nepoměrnou škodu, což jde i proti požadavkům stavebního zákona (Cíle a Úkoly ÚP).

- **zaústění i vyústění této komunikace je nevhodně navrženo** i z důvodů plynulost provozu a kolizí: jelikož je tato trasa **jedinou obslužnou komunikací plánovaného masivně urbanizovaného území**, je velmi pravděpodobný čilý dopravní ruch a tedy i **vznik dopravních problémů** v obou jejích částech navazujících na stávající komunikace, jelikož obě jsou dopravně komplikované. Z ulice Fryčajova její zaústění prochází nejen blízce navázanou obytnou částí, ale v těsné blízkosti napojovacího úseku se nachází zbrojnice s výjezdem dobrovolných hasičů, pokud nemá padnout část současného parku, bude muset její napojení být díky místním podmínkám v ostře sevřených zatáčkách, což má potenciál komplikací zpomalujících dopravní tok. Vyústění do ulice Seifertova a napojení na VMO též problematické a to ze dvou důvodů: Na ulici Seifertova je v návrhu ÚP plánováno protažení tramvajové trasy ze Štefánikova čtvrtě až na ulici Haškova. To znamená zúžení současné čtyřproudové komunikace na dvouproudou a tedy navození situace, kdy je současně snížena kapacita sídlištního obchvatu a současně navýšena dopravní zátěž této komunikace připojením trasy Ob/1 z

území s plánovaným počtem 2960 obyvatel a tranzitem z přilehlých obcí! Navíc vedením tramvajové trasy bude proměněn tvar křižovatky s ulicí Okružní, kde vznikne křižovatka tvaru „T“ namísto současného kruhového objezdu. Tím se prostupnost tohoto uzlu ještě sníží a zkomplikuje napojení na VMO. Je zde i problém samotného napojení tranzitu na VMO. V oblasti Seifertova/Okružní je možné napojení na okruh jen v jednom směru a to na Svitavy. Pro druhý směr je možné napojení jen přes ulici Generála Píky po ulici Okružní, kde se nachází frekventované objekty veřejné vybavenosti (poliklinika, lázně, sportovní hala, supermarkety, obchodní dům). Je proto pravděpodobné, že v těchto místech vznikne vysoká koncentrace dopravy a nevyhnutelné přetížení lokality se vznikem kolizí.

- v příloze č.1. V Hodnotících kartách lokalit je uvedeno, že se počítá s tím, že trasa Ob/1 bude spolupůsobit jako odlehčující komunikace tranzitní dopravy, tedy se vlastně počítá s funkcí odvedení dopravy na Lesnou a ne jen s místní funkcí obslužné komunikace – z toho plyne, že obyvatelé přilehlých obytných domů a RD při ulici zaústění na ulici Fryčajova ponесou skokové zhoršení hlukové a smogové zátěže, která je už v tomto čase neúnosná a budou těsně obklíčeni dvěma rušnými dopravními proudy.

- v dokumentaci návrhu ÚPmB jsou z hlediska klasifikace této komunikace vážné rozpory: na jedné straně je tvrzeno, že jde pouze o obslužnou komunikaci: „Textová část odůvodnění: Ob/1 Propojení Obřany – Lesná (sběrná komunikace) Tato dvoupruhová místní komunikace zajišťuje lokální dopravní vztahy mezi Lesnou a Obřany a slouží jako páteřní obsluha Rozvojových lokalit Ob-1 a Ob-4.“ Na straně druhé je vedena jako **veřejně prospěšná stavba a počítá se s její funkcí odlehčovací** (viz. Hodnotící karty – Hlavní spolupůsobící skutečnosti, kde citují: „...dopravní koridor Ob/1, který zamezí průjezdu obyvatel přes rezidenční území Maloměřic a Obřan... realizace Ma/1 ve spolupůsobení s Ob/1, a to na snížení intenzity dopravy v centrální části Maloměřic a Obřan a snížení průjezdu především tranzitní dopravy...“ což nepokrytě znamená, že ÚP počítá s funkcí Ob/1 jako odlehčovací tranzitní komunikací. O tom ostatně vypovídá i způsob záznamu ve O.4 SILNIČNÍ DOPRAVA – SCHÉMA, kde je zakreslena způsobem, který legenda klasifikuje jako **Sběrná komunikace - Místní komunikace II. třídy**

- v návrhu ÚPmB není uvedeno zdůvodnění, proč trasa Ob/1 je vedena tímto způsobem a proč nebyly zváženy a prověřeny jiné varianty trasování. Toto zavdává k postojí, že trasování nebylo řešeno koncepčně a že nebylo uvedeno zákonné zdůvodnění tohoto řešení. Tedy **nebyly dodrženy požadavky Stavebního zákona 183/2006 Sb., ta to § 53, čl. (5) Součástí odůvodnění územního plánu je kromě náležitostí vyplývajících ze správního řádu zejména e) komplexní zdůvodnění přijatého řešení včetně vybrané varianty.**

- z výše uvedených důvodů je návrh komunikace Ob/1 Obřany-Lesná v rozporu s cílem územního plánování dle Stavebního zákona 183/2006 Sb., kde:

§ 18 Cíle územního plánování

(1) Cílem územního plánování je vytvářet předpoklady pro výstavbu a pro udržitelný rozvoj území, spočívající ve **vyváženém vztahu podmínek pro příznivé životní prostředí, pro hospodářský rozvoj a pro soudržnost společenství obyvatel území a který uspokojuje potřeby současné generace, aniž by ohrožoval podmínky života generací budoucích.**

(2) Územní plánování zajišťuje předpoklady pro udržitelný rozvoj území soustavným a komplexním řešením účelného využití a prostorového uspořádání území s cílem **dosazení obecně prospěšného souladu veřejných a soukromých zájmů na rozvoji území.**

- z výše uvedených důvodů je návrh komunikace Ob/1 Obřany-Lesná v rozporu s úkoly územního plánování dle Stavebního zákona 183/2006 Sb., kde:

§ 19 Úkoly územního plánování

(1) c) **prověřovat a posuzovat potřebu změn v území, veřejný zájem na jejich provedení, jejich přínosy, problémy, rizika** s ohledem například na veřejné zdraví, životní prostředí, geologickou stavbu území, vliv na veřejnou infrastrukturu a na její hospodárné využívání,

Z těchto důvodů považuji zavedení trasy jako nevyhovující řešení a navrhuji zamítnutí tranzitního propojení Ob/1 Fryčajova-Seifertova (Obřany-Lesná) v navrhované podobě.

2. Ob-1 Kamčatka

Nesouhlasím se zanesením rozvojové lokality Ob-1 Kamčatka do nového ÚpmB v navrhované podobě

Odůvodnění:

- rozvojová plocha určená k rezidenční zástavbě je podmíněna realizací tranzitní komunikace Ob/1, která je svým trasováním i nevhodně navrženým zaústěním i vyústěním pro mne i stávající obyvatele i z výše uvedených důvodů nepřijatelná. Bez této komunikace nelze dle podmínění v návrhu ÚP plochu zastavět.

- plocha k zástavbě je v návrhu ÚP podmíněna realizací nové (kapacitně vyhovující pro stávající zástavbu + novou rozsáhlou zástavbu) kmenové stoky E19 vedoucí přes současně zastavěné území, což je realizačně velmi komplikované

- dojde ke zničení další části kulturního fenoménu zahrádkářských kolonií, což je v rozporu s požadavky Stavebního zákona § 18, odst. (4) *Územní plánování ve veřejném zájmu chrání a rozvíjí přírodní, kulturní a civilizační hodnoty území, včetně urbanistického, architektonického a archeologického dědictví. Přitom chrání krajinu jako podstatnou složku prostředí života obyvatel a základ jejich totožnosti.*

- území je majetkově nedosažitelné díky velkému množství majitelů parcel – majetková roztržitost

- lokalita je předimenzovaná vzhledem k dopravní přístupnosti lokality a potenciální enormní dopravní zátěže na přilehlé plochy bydlení. Velikost plochy není nikde řádně zdůvodněna a prověřena.

- v návrhu ÚpmB není uvedeno zdůvodnění, proč je lokalita navržena v této podobě a rozsahu a proč nebyly zváženy a prověřeny jiné varianty řešení tohoto území. Toto zavdává k postoji, že návrh nebyl řešen koncepčně a že v návrhu ÚP nebylo uvedeno zákonné zdůvodnění tohoto řešení. Tedy **nebyly dodrženy požadavky Stavebního zákona 183/2006 Sb., ta to § 53, čl. (5) Součástí odůvodnění územního plánu je kromě náležitostí vyplývajících ze správního řádu zejména e) komplexní zdůvodnění přijatého řešení včetně vybrané varianty.**

Z těchto důvodů považuji zavedení trasy jako nevyhovující řešení a navrhuji zamítnutí rozvojové plochy Ob-1 Kamčatka v navrhované podobě.

3. Ob-4 Výpustky

Nesouhlasím se zanesením rozvojové lokality Ob-4 Výpustky do nového ÚpmB v navrhované podobě

Odůvodnění:

- rozvojová plocha určená k rezidenční zástavbě je podmíněna realizací tranzitní komunikace Ob/1, která je svým trasováním i nevhodně navrženým zaústěním i vyústěním pro stávající obyvatele i z výše uvedených důvodů nepřijatelná. Plocha je obslužitelná pouze jedinou navrhovanou páteřní komunikací s velmi problematickým trasováním, které narazilo na výrazný odpor obou dotčených MČ. Bez této komunikace nelze dle podmínění v návrhu ÚP plochu zastavět.

- plocha k zástavbě je v návrhu ÚP podmíněna realizací nové (kapacitně vyhovující pro stávající zástavbu + novou rozsáhlou zástavbu) kmenové stoky E19 vedoucí přes současně zastavěné území, což je realizačně velmi komplikované

- dojde ke zničení další části kulturního fenoménu zahrádkářských kolonií, což je v rozporu s požadavky Stavebního zákona § 18, odst. (4) *Územní plánování ve veřejném zájmu chrání a rozvíjí přírodní, kulturní a civilizační hodnoty území, včetně urbanistického, architektonického a archeologického dědictví. Přitom chrání krajinu jako podstatnou složku prostředí života obyvatel a základ jejich totožnosti.*

- území je majetkově komplikované díky velkému množství majitelů parcel – majetková roztržitost

- lokalita je předimenzovaná vzhledem k dopravní přístupnosti lokality a potenciální enormní dopravní zátěže

na přilehlé plochy bydlení. Velikost plochy není nikde řádně zdůvodněna a prověřena.

- Není zde dodržen princip proporcionality řešení - navrhovaná změna jednomu přináší užitek a druhému nepoměrnou škodu, což jde i proti požadavkům stavebního zákona (Cíle a Úkoly ÚP).

- v návrhu ÚPmB není uvedeno zdůvodnění, proč je lokalita navržena v této podobě a rozsahu a proč nebyly zváženy a prověřeny jiné varianty řešení tohoto území. Toto zavádá k postoji, že návrh nebyl řešen koncepčně a že v návrhu ÚP nebylo uvedeno zákonné zdůvodnění tohoto řešení. Tedy **nebyly dodrženy požadavky Stavebního zákona 183/2006 Sb., ta to § 53, čl. (5) Součástí odůvodnění územního plánu je kromě náležitostí vyplývajících ze správního řádu zejména e) komplexní zdůvodnění přijatého řešení včetně vybrané varianty.**

- z výše uvedených důvodů je návrh rozvojové plochy díky kontextu návrhu v rozporu s cílem územního plánování dle Stavebního zákona 183/2006 Sb., kde:

§ 18 Cíle územního plánování

(1) Cílem územního plánování je vytvářet předpoklady pro výstavbu a pro udržitelný rozvoj území, spočívající ve **vyváženém vztahu podmínek pro příznivé životní prostředí, pro hospodářský rozvoj a pro soudržnost společenství obyvatel území a který uspokojuje potřeby současné generace, aniž by ohrožoval podmínky života generací budoucích.**

(2) Územní plánování zajišťuje předpoklady pro udržitelný rozvoj území soustavným a komplexním řešením účelného využití a prostorového uspořádání území s cílem **dosažení obecně prospěšného souladu veřejných a soukromých zájmů na rozvoji území.**

Z těchto důvodů považuji zavedení trasy jako nevyhovující řešení a navrhuji zamítnutí rozvojové plochy Ob-4 Výpustky v navrhované podobě.

4

4. Ob-5 Nadloučí

Nesouhlasím se zanesením rozvojové lokality Ob-5 Nadloučí do nového ÚpmB v navrhované podobě

Odůvodnění:

- rozvojová plocha určená k rezidenční zástavbě je podmíněna realizací tranzitní komunikace Ob/1, která je svým trasováním i nevhodně navrženým zaústěním i vyústěním pro stávající obyvatele i z výše uvedených důvodů nepřijatelná. Plocha je obslužitelná pouze jedinou navrhovanou páteřní komunikací s velmi problematickým trasováním, které narazilo na výrazný odpor obou dotčených MČ. Bez této komunikace nelze dle podmínění v návrhu ÚP plochu zastavět.

- plocha k zástavbě je v návrhu ÚP podmíněna realizací nové (kapacitně vyhovující pro stávající zástavbu + novou rozsáhlou zástavbu) kmenové stoky E19 vedoucí přes současně zastavěné území, což je realizačně velmi komplikované

- dojde ke zničení další části kulturního fenoménu zahrádkářských kolonií, což je v rozporu s požadavky Stavebního zákona § 18, odst. (4) *Územní plánování ve veřejném zájmu chrání a rozvíjí přírodní, kulturní a civilizační hodnoty území, včetně urbanistického, architektonického a archeologického dědictví. Přitom chrání krajinu jako podstatnou složku prostředí života obyvatel a základ jejich totožnosti.*

- území je majetkově komplikované díky velkému množství majitelů parcel – majetková roztržitost

- lokalita je předdimenzovaná vzhledem k dopravní přístupnosti lokality a potenciální enormní dopravní zátěže na přilehlé plochy bydlení. Velikost plochy není nikde řádně zdůvodněna a prověřena.

- lokalita nemá jinou možnost napojení na stávající dopravní infrastrukturu než na ulici Fryčajovu, což enormně zvýší již neúnosnou současnou místní dopravní situaci

- Není zde dodržen princip proporcionality řešení - navrhovaná změna jednomu přináší užitek a druhému nepoměrnou škodu, což jde i proti požadavkům stavebního zákona (Cíle a Úkoly ÚP).

4

- v návrhu ÚPmB není uvedeno zdůvodnění, proč je lokalita navržena v této podobě a rozsahu a proč nebyly zváženy a prověřeny jiné varianty řešení tohoto území. Toto zavdává k postojí, že návrh nebyl řešen koncepčně a že v návrhu ÚP nebylo uvedeno zákonné zdůvodnění tohoto řešení. Tedy **nebyly dodrženy požadavky Stavebního zákona 183/2006 Sb., ta to § 53, čl. (5) Součástí odůvodnění územního plánu je kromě náležitostí vyplývajících ze správního řádu zejména e) komplexní zdůvodnění přijatého řešení včetně vybrané varianty.**

- z výše uvedených důvodů je návrh rozvojové plochy díky kontextu návrhu v rozporu s cílem územního plánování dle Stavebního zákona 183/2006 Sb., kde:

§ 18 Cíle územního plánování

(1) Cílem územního plánování je vytvářet předpoklady pro výstavbu a pro udržitelný rozvoj území, spočívající ve **vyváženém vztahu podmínek pro příznivé životní prostředí, pro hospodářský rozvoj a pro soudržnost společenství obyvatel území a který uspokojuje potřeby současné generace, aniž by ohrožoval podmínky života generací budoucích.**

(2) Územní plánování zajišťuje předpoklady pro udržitelný rozvoj území soustavným a komplexním řešením účelného využití a prostorového uspořádání území s cílem **dosažení obecně prospěšného souladu veřejných a soukromých zájmů na rozvoji území.**

Z těchto důvodů považují zavedení trasy jako nevyhovující řešení a navrhuji zamítnutí rozvojové plochy Ob-5 Nadloučí v navrhované podobě.

- rozvojová plocha o plánované výměře 12,39 ha plánovaném počtu 999 obyvatel

.....
ing. Helena Pacasová
Fryčajova 691 / 107a
614 00 Brno
Tel.:734 641 245
e-mail: helena.pacaso@seznam.cz

MMB/0270456/2020

Námítka č.1

Výrok:

Námítce se vyhovuje částečně.

Odůvodnění:

V rámci podání je vysloven nesouhlas s komunikačním propojením Ob/1 Obřany - Lesná z důvodu např. nevratné devastace území, zvýšení hluchnosti a prašnosti, navýšení dopravní zátěže na Lesné a v Obřanech, likvidace rekreačního charakteru území, zásahu do zeleně.

V rámci Návrhu pro opakovaného veřejné projednání bude řešení upraveno a projednané vedení záměru Ob/1 vypuštěno. Rozvojové lokality Ob-1 a Ob-4 budou přeřazeny do územních rezerv. V území bude potvrzen stávající stav včetně vymezení koridoru veřejného prostranství ve stopě stávající obslužné komunikace, propojené kolem stávajícího garážového dvora do ulice Hlaváčovy.

Věcná podstata způsobů vypořádání předmětného podání zůstává nadále relevantní, přestože návrh nového územního plánu města Brna prošel přepracováním s ohledem na Pokyny ZMB z roku 2022 a byl uveden do jednotného standardu ÚPD dle stavebního zákona a jeho prováděcích předpisů. Výše uvedené texty je tedy nutno chápat také ve smyslu těchto úprav. Oproti původnímu vypořádání došlo ke změně řešení a rozvojové lokality i územní rezervy nebyly vymezeny.

Námítka č.2

Výrok:

Námítce se vyhovuje.

Odůvodnění:

Na základě doporučení samosprávy města (určený zastupitel) k vypořádání námitek a připomínek doručených k projednanému Návrhu bude dán zpracovateli pokyn na vyřazení rozvojové lokality Ob-1 z návrhu nového ÚP; v území bude ponechána pouze územní rezerva pro bydlení a funkční plochou veřejných prostranství bude vymezen koridor pro budoucí komunikaci pouze v úseku od ulice Seifertova do ulice Hlaváčkova.

Věcná podstata způsobů vypořádání předmětného podání zůstává nadále relevantní, přestože návrh nového územního plánu města Brna prošel přepracováním s ohledem na Pokyny ZMB z roku 2022 a byl uveden do jednotného standardu ÚPD dle stavebního zákona a jeho prováděcích předpisů. Výše uvedené texty je tedy nutno chápat také ve smyslu těchto úprav. Vyhodnocení doplňujeme o informaci, že v Návrhu nového ÚP 2024 v daném území došlo na základě konkrétního požadavku určeného zastupitele Ing. arch. Petra Bořeckého, radního pro územní plánování, který u pořizovatele uplatnil dopisem ze dne 18.9.2023, k vypuštění územních rezerv B-12 a B-13 (původní rozvojová lokalita Ob-4 a Ob-1 Obřany).

Námítka č.3

Výrok:

Námítce se vyhovuje.

Odůvodnění:

Na základě doporučení samosprávy města (určený zastupitel) k vypořádání námitek a připomínek doručených k projednanému Návrhu bude dán zpracovateli pokyn na vyřazení rozvojové lokality Ob-4 z návrhu nového ÚP; v území bude ponechána pouze územní rezerva pro bydlení a funkční plochou bude vymezen koridor pro budoucí komunikaci pouze v úseku od ulice Fryčajova k ploše územní rezervy.

Věcná podstata způsobů vypořádání předmětného podání zůstává nadále relevantní, přestože návrh nového územního plánu města Brna prošel přepracováním s ohledem na Pokyny ZMB

z roku 2022 a byl uveden do jednotného standardu ÚPD dle stavebního zákona a jeho prováděcích předpisů. Výše uvedené texty je tedy nutno chápat také ve smyslu těchto úprav. Vyhodnocení doplňujeme o informaci, že v Návrhu nového ÚP 2024 v daném území došlo na základě konkrétního požadavku určeného zastupitele Ing. arch. Petra Bořeckého, radního pro územní plánování, který u pořizovatele uplatnil dopisem ze dne 18.9.2023, k vypuštění územních rezerv B-12 a B-13 (původní rozvojová lokalita Ob-4 a Ob-1 Obřany).

Námítka č.4

Výrok:

Námítce se nevyhovuje.

Odůvodnění:

Pokyny pro zpracování Návrhu nového ÚPmB schválené ZMB v červnu 2018 obsahovaly k lokalitě Ob-5 "Nadloučí" pokyn na vymezení územní rezervy z důvodu neexistence trasy silnice 43 na území města v územně plánovací dokumentaci. Zpracovatel nového ÚP přesto v Návrhu ÚP pro veřejné projednání v červnu 2020 lokalitu vymezil jako rozvojovou, pro rozvoj bydlení a městské zeleně.

Trasa silnice 43 se v září 2020 schválenou 1. aktualizací ZUR JmK promítla do nadřazené územně plánovací dokumentace a nový ÚP na tuto skutečnost v další fázi upraveného návrhu ÚP, u systému silniční dopravy reagoval. (Pominul tím podstatný důvod pro vymezení více území v městě Brně jako územní rezervy a úkolem zpracovatele ÚP bylo posoudit aktivaci územních rezerv.)

ZUR JmK městu Brnu zároveň ukládají řešit v územním plánu trasu silničního obchvatu MČ, tím bude cílové řešení rozvoje MČ pro bydlení provázáno s obchvatovou komunikací, která dopravnímu zatížení MČ odlehčí.

Lokalita Ob-5 "Nadloučí" byla při projednání nového ÚP kladně vyhodnocena z hlediska záboru zemědělského půdního fondu. Není důvodné lokalitu Ob-5 převádět do územních rezerv: cílové řešení území dle ÚP bude obsahovat komplexní řešení rozvoje bydlení včetně nezbytného rozvoje dopravní infrastruktury. Naopak do územních rezerv č. B-12 a č. B-13 byly po veřejném projednání v červnu 2020 převedeny další původně navržené rozvojové lokality pro rozvoj bydlení Ob-1 a Ob-4, které souvisely s komunikací Ob/1. Zrušením obou rozvojových lokalit bude nový rozvoj území MČ pro rezidenční využití výrazně eliminován a situován do jedné lokality.

Z doplněného Vyhodnocení vlivů na udržitelný rozvoj území (posouzení SEA) a projednání Návrhu ÚP nakonec pro lokalitu vyplynuly podmínky jak pro dopravní infrastrukturu (dopravní napojení nově vymezených zastavitelných ploch), tak pro infrastrukturu technickou (možnosti odkanalizování) – viz karta lokality Ob-5 textové části Výroku.

Původní systémová komunikace Ob/1 není v novém ÚP nadále obsažena; spolu se zrušením lokalit Ob-1 a Ob-4 byla zčásti zrušena a zčásti převedena na plochu veřejných prostranství; proto lokalita Ob-5 není její realizací (dle posouzení SEA) podmíněna.

Realizací stoky E19 nebyla lokalita Ob-5 podmíněna. E19 není stokou kmenovou, je značena jako stávající hlavní jednotná stoka.

Věcná podstata způsobů vypořádání předmětného podání zůstává nadále relevantní, přestože návrh nového územního plánu města Brna prošel přepracováním s ohledem na Pokyny ZMB z roku 2022 a byl uveden do jednotného standardu ÚPD dle stavebního zákona a jeho prováděcích předpisů. Výše uvedené texty je tedy nutno chápat také ve smyslu těchto úprav.

4012

MAGISTRÁT MĚSTA BRNA
 podatelna 17
 Datum dne 30-06-2020
 Č.j. MMB:
 Příl.:

MAGISTRÁT MĚSTA BRNA
 Odbor územního plánování a rozvoje
 Kounicova 67
 601 67 Brno

MAGISTRÁT MĚSTA BRNA
 Odbor územního plánování a rozvoje
 Došlo: -1-07-2020
 Č.j. MMB: 0240454
 Příl.:

NÁMITKA / PŘIPOMÍNKA

NÁZEV PROJEDNÁVANÉ ÚPD

Návrh územního plánu města Brna

Identifikační údaje podatele

Fyzická osoba/právnická osoba

**Statutární město Brno
 Magistrát města Brna**

MMB/0270457/2020
 listy: 3 přílohy:
 druh:



mmb1es773944a1 Doručeno: 30.06.2020

Jméno, příjmení /
 Název společnosti

Eliška Zimová

Datum narození/
 Identifikační číslo

23.5.1951

Trvalé bydliště/
 sídlo

Brno, Skoumalova23

Jsem ~~nejsem~~^{*)} občan města Brna

Jsem ~~nejsem~~^{*)} vlastníkem pozemku/ů nebo stavby v ploše dotčené
 navrhovanou změnou

Katastrální území, parc. č.

Upřesnění obsahu námítky/připomínky

• K textové části

• Ke grafické části

• K procesu pořizování

Městská část

Řečkovice a Mokrá Hora

Katastrální území

Řečkovice, Mokrá Hora

Parcelní čísla pozemků (adresa,
 doplňující popis lokality)

Řečkovice: p.č. 3564, 3565, 3568/1

Mokrá Hora: 396, 397/1

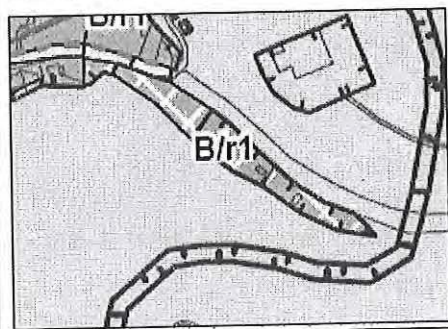
Text námítky/připomínky včetně ZDŮVODNĚNÍ

přílohy:

- ano
- ne

Připomínku dávám k návrhu ÚP města Brna na nové plochy, které byly vymezeny i přes nesouhlasná stanoviska ke změně ÚP (2016). Také v pokynech pro zpracování návrhu ÚP (2-3_Priloha_C_svazek 4.pdf), 2018 je námítka k ulici Jandáskova vyhodnocena jako neakceptovaná a k novým skutečnostem na plochách nedošlo a návrh v tomto směru považuji za zpracovaný v rozporu s pokyny pořizovatele:

Plocha při ulici Jandáskova – B/r1



1

1

NÁMĚSTEK PRIMÁTORA pro oblast rozvoje města: Nedoporučuje.

OÚPR: Nedoporučuje.

Předmětnou změnou by došlo k nepřirozené urbanistické struktuře v nesouladu s koncepcí využití daného území a v kolizi s hodnotami (závazně vymezené prvky urbánní a krajinné osnovy – zelené klíny a krajinné komplexy vymezené jako nezastavitelná území města) a limity využití území (vzdálenost 50 m od lesa, I. a II. tř. ochrany ZPF). Změnou by dále došlo ke vzniku tzv. „podměrečné“ plochy dle dikce stavebního zákona resp. vyhl. č. 501/2006 Sb., o obecných požadavcích na využívání

ploch, v platném znění (§ 3 (1). K naplňování cílů a úkolů územního plánování (§ 18 a 19 stavebního zákona) a s ohledem na rozdílné nároky na prostředí se území člení územním plánem na plochy, které se s přihlédnutím k účelu a podrobnosti popisu a zobrazování v územním plánu vymezují zpravidla o rozloze větší než 2 000 m²), a tím k nevhodné fragmentaci ploch, která v území není žádoucí.

Z hlediska dlouhodobé koncepce města byl potenciál rozvoje a využití předmětné lokality prověřen i konceptem nového územního plánu a „Aktualizací ÚPmB“ a to také pro plochy zemědělského půdního fondu příp. s individuální rekreací/zahrádkami.

1079N

Požaduje změnu zahrádek na plochy bydlení.

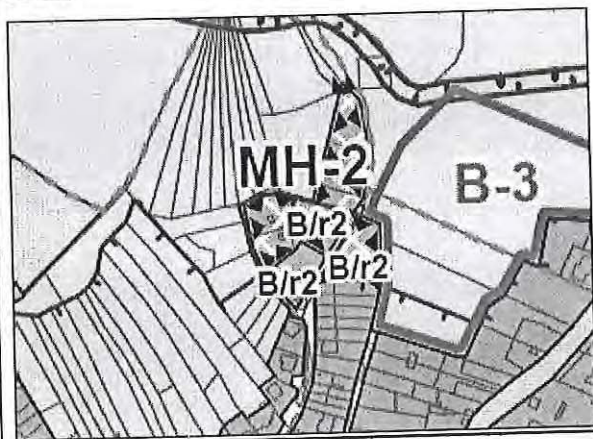
Stanovisko pořizovatele:

Údolí v prodloužení ulice Jandáskovy v k.ú. Řečkovice je ve všech variantách konceptu součástí nezastavitelného území rozsáhlého lesního komplexu tvořícího chráněné přírodní zázemí zastavěného území města, kde je vymezena plocha zahrádek s přípustnými zahradními chatami. Vzhledem k vazbě na okolní přírodní zázemí (ochranné pásmo lesa) není žádoucí rozšiřovat plochy pro bydlení, proto nelze námitce vyhovět.

Námitce se nevyhovuje

S výše uvedenými argumenty se lze ztotožnit, ponechání v ploše individuální rekreace je potvrzením současného stavu.

Plocha MH-2 Skoumalova na parcelách p.č. 397/1 a p.č. 396 a další v návaznosti na VKP Mokrohorské meze



OÚPR: Nedoporučuje.

Případnou změnou by nedošlo k doplnění souvislé zástavby ulice Skoumalova, ale k výstavbě nových objektů za nemovitostmi v ulici Skoumalova bez vyhovující zejména dopravní infrastruktury a takový rozvoj bydlení není v lokalitě žádoucí.

Daná lokalita také přímo navazuje na registrovaný významný krajinný prvek „Mokrohorské meze“, jehož ekostabilizační funkce na okolní krajinu by mohla být předmětnou zástavbou narušena.

Z hlediska dlouhodobé koncepce města byl potenciál rozvoje a využití předmětné lokality prověřen i konceptem nového územního plánu a „Aktualizací ÚPmB“ a to také pro plochy zemědělského půdního fondu jak je vymezeno v platném ÚPmB.

Rovněž zde jsou uvedeny argumenty, které zůstávají v platnosti a výstavba by nejen negativně ovlivnila

ekostabilizační funkce, ale došlo by i k negativnímu ovlivnění krajinného rázu, kdy parcelace je historicky zachována a je také jedním z důvodů registrace tohoto VKP, včetně bioty.

Za velmi chybné považuji v tomto případě i vyhodnocení SEA (součást VVURU_přiloha_c.1_cast_1.3), kde je v kartě lokality environmentální hledisko opomíjeno (VKP, biota i krajinný ráz).

Ochrana přírody, ekosystémy: Bez střetu se ZCHÚ a ÚSES

Krajinný ráz - hodnoty, kulturní dědictví:

Oblast krajinného rázu - přechod 3 Řečkovická pláň a 24 České údolí Ponávky.

Pól krajinného rázu – 66 Kopec nad Františkem.

Hodnoty formální – přírodní, kulturně – historické - žádné.

Hodnoty neformální - přírodní, kulturně – historické, urbanistické, prostorové, hodnoty krajinného rázu – pohledově velmi exponované území při pohledu z jihu a západu.

*Environmentální limity a zátěže
/střety*

- hluková zátěž v bezprostředním okolí ulice Tumaňanova
- ZPF V. třída ochrany
- významný pól krajinného rázu

V místě řešené rozvojové lokality se nenachází žádné zvláště chráněné území podle zák. 114/1992 Sb., není zde vymezen přírodní park ani území soustavy Natura 2000, VKP, prvky ÚSES ani záplavové území.

Komentář: *Lokalita se nachází v severní části území Mokrá Hora a navazuje na stabilizované plochy bydlení.*

Je navržena nízkopodlažní rezidenční zástavba, která doplní stávající zástavbu obce. Ulice Skoumalova bude sloužit jako hlavní napojení lokality na zbytek území. V současnosti zahrady se zahradními chatami.

Vzhledem ke stávajícímu stavu řešeného území a jeho přílehlého okolí a provozu na ulici Tumaňanova resp. Boženy Antonínové bez podstatného vlivu na hlukovou situaci v území.

Pozitivní vlivy: *Celkově se návrh předkládané změny územního plánu projeví pozitivně především z hlediska rozšíření možností bydlení.*


Negativní vlivy: *Nedochází ke střetu s limity využití území s výjimkou záboru ZPF V. třídy ochrany a překryvu s významným pólem krajinného rázu. Vzhledem k rozsahu a stávajícímu stavu bez významných negativních vlivů.*

Akceptovatelnost: *Akceptovatelné bez podmínek.*

Opatření pro předcházení, snížení nebo kompenzaci závažných negativních vlivů na životní prostředí: *Nejsou navrhována další opatření nad rámec opatření vymezených v územním plánu.*

Vyhodnocení vlivu na životní prostředí u této lokality lze považovat ze velmi nekvalitní s upřednostněním bydlení na úkor ochrany přírody a krajiny.

V Brně dne 24.6.2020

Podpis: 

*nehodící se škrtněte

MMB/0270457/2020

Námítka č.1

Výrok:

Námítce se vyhovuje.

Odůvodnění:

Zpracovatel vymezil na pozemcích parc. č. 3562/4, 3564, 3565, 3566, 3568/1 a 3568/2 k. ú. Řečkovice, při východním konci ulice Jandáskova, návrhovou plochu bydlení B/r1 v rozporu s Pokyny pro zpracování Návrhu nového ÚP schválenými ZMB v červnu 2018. Žádná z variant Konceptu zde nevymezila stavební plochu, pouze invariantně stabilizovanou plochu zahrádek (I/-z) se zahradními chartami. Pořizovatel zastává názor, že v novém ÚP je v tomto místě žádoucí vymezit plochy zahrádek (tj. dodržet schválený dílčí Pokynu vyplývající z vypořádání doručených námitek a připomínek ke Konceptu).

Zpracovatel nového ÚP obhajoval jím navržené řešení - tj. návrhovou plochu B/r1, jako vhodné cílové využití území, pro které je v platném ÚPmB vymezena zbytková plocha zemědělského půdního fondu. Zpracovatel je garantem odbornosti a správnosti navrženého řešení, proto zachoval pro opakované veřejné projednání Návrh ÚP beze změny.

Za pořizovatele doplňujeme informaci, že ÚP obecně neumísťuje stavby, proto ani není jeho úkolem prověřovat možnosti zástavby na jednotlivých pozemcích. Možnost zástavby v takto vymezené stavební ploše - jde o úzký pás plochy bydlení (B) vklíněný mezi lesní pozemky zahrnuté do plochy lesa (L), kde může být věcně příslušným dotčeným orgánem uplatněno ochranné pásmo lesa - lze prověřit až na úrovni územního řízení.

Věcná podstata způsobů vypořádání předmětného podání zůstává nadále relevantní, přestože návrh nového územního plánu města Brna prošel přepracováním s ohledem na Pokyny ZMB z roku 2022 a byl uveden do jednotného standardu ÚPD dle stavebního zákona a jeho prováděcích předpisů. Výše uvedené texty je tedy nutno chápat také ve smyslu těchto úprav.

Námítka č.2

Výrok:

Námítce se nevyhovuje.

Odůvodnění:

Rozsah vymezené rozvojové lokality MH-2 (a vymezené územní rezervy B-3) vyplývá z dohody s dotčeným orgánem (DO) na úseku ochrany zemědělského půdního fondu – MŽP ČR. Ke Konceptu nového ÚP uplatnil DO v roce 2010 stanovisko, které jím bylo při zahájení prací na Návrhu nového ÚP v roce 2017 znovu potvrzeno. Dohodnutý pokyn požadoval vymezit namísto části záboru ZPF pro změnu na plochu bydlení pouze územní rezervu. Tomu odpovídá také návrh předložený nyní do projednání.

K návrhu nového ÚP se ve veřejném projednání k lokalitě MH-2 s dílčími zábory ZPF č. MH002 a MH003 vyjádřilo MŽP ČR kladně.

Věcná podstata způsobů vypořádání předmětného podání zůstává nadále relevantní, přestože návrh nového územního plánu města Brna prošel přepracováním s ohledem na Pokyny ZMB z roku 2022 a byl uveden do jednotného standardu ÚPD dle stavebního zákona a jeho prováděcích předpisů. Výše uvedené texty je tedy nutno chápat také ve smyslu těchto úprav.



MAGISTRÁT MĚSTA BRNA Odbor územního plánování a rozvoje	
Došlo: - 1 -07- 2020	Č.j. MMB: 0270462
Město: Brno Okres: Brno-venkov	

MAGISTRÁT MĚSTA BRNA	
podatelna	17
30 -06- 2020	
Č.j. MMB:	
Příl.:	

P053

V Brně dne 15.6.2020

Věcně shodná připomínka k návrhu Územního plánu města Brna a zmocnění zástupce veřejnosti

Věcně shodná připomínka

My, níže uvedení a podepsaní občané statutárního města Brna, uplatňujeme v souladu s § 23 odst. 2 a 3 a § 52 zákona č. 183/2006 Sb., zákona o územním plánování a stavebním řádu (dále jen „stavební zákon“) tyto věcně shodné připomínky k návrhu Územního plánu Brna (dále jen ÚP), které je jeho pořizovatelem:

Věcně shodná připomínka 1 - počet obyvatel a neúměrný rozsah návrhových ploch

Požadujeme, aby byl snížen navrhovaný cílový počet obyvatel města na nižší populační prognózu (střední dle variant konceptu návrhu ÚP – 395 000 obyvatel) a podle toho byly redukovány naddimenzované návrhové plochy a rozvojové lokality.

Odůvodnění

Požadujeme vyloučit ty plochy z návrhu, které zasahují do ploch se současným přírodním potenciálem (stávající vzrostlá vegetace, vodní a mokřadní plochy) namísto nerealizovatelných nových ploch zeleně (K, L, Z), které jsou navrženy na parcelách převážně soukromých osob.

Příkladem může být situace na jihu Brna, kde každá stávající vegetace má velký význam – území ohrožené nejen vysycháním půdy, ale i větrnou erozí, ztrátou biologicky aktivních ploch:

plocha **BI-2** a návrh **L**, zde stávající zahrady s vzrostlou vegetací mají být nahrazeny výstavbou pro bydlení. Tyto stávající vegetační formace jsou součástí zelené infrastruktury a mají velký význam z hlediska protierozního, biodiverzity, zachycení vody v území, estetický apod.

Podobně naprosto nereálně působí líbivý návrh plochy **L** v Chrlících (vedle rozvojové plochy Ch-1), jedná se o poměrně velkou plochu, kde jsou desítky vlastníků, kde proběhla také komplexní pozemková úprava a tato investice do pozemkové úpravy bude zmařena.

Dalšími příklady neuvážených návrhů ÚP jsou likvidační snahy o stávající zahrady a sady často v původních stopách plužin v okrajových částech Brna, zahrádkové osady s pestrou vegetací, faunou a plnicí samozásobitelskou a rekreační funkcí. Tyto lokality dotvářejí krajinný ráz města, často jsou na méně produkčních půdách, což však nemůže vést k tomu, aby byly zastavovány a jejich přírodní nebo přírodě blízký potenciál ztracen.

Zásady pro rozvoj adaptací na změnu klimatu ve městě Brně s využitím ekosystémově založených přístupů (2016) uvádějí mezi klíčovými problémy:

1. Množství zeleně ve městě:

centrum versus okolí (v centru nedostatek zeleně, mimo centra pole, rezervy - vnitrobloky). Žádoucí je zvýšení podílu zeleně, zejména pomoci zelených střech; potenciál ozelenění byl identifikován rovněž v brownfields, kde je kapacita pro ozelenění v požadované kvalitě. Z hlediska kvality zeleně jsou velké rozdíly mezi sídlištní zelení (špatný stav, suché trávníky) a například zahrádkářskými koloniemi, které jsou stabilizačním prvkem (do budoucna však budou některé převedeny na rezidenční zástavbu).

Z této adaptační strategie zřejmě nevycházel návrh ÚP a nerespektoval uvedený klíčový problém ve vztahu k zeleni ve městě Brně.

Věcně shodná připomínka 2 – ochrana přírody a územní systém ekologické stability (ÚSES)

Požadujeme, aby byly jednoznačně v grafické části návrhu ÚP označeny plochy přírodní, kterými jsou zvláště chráněná území (ZCHÚ) včetně ochranných pásem, lokality soustavy Natura 2000 (EVL), biocentra ÚSES

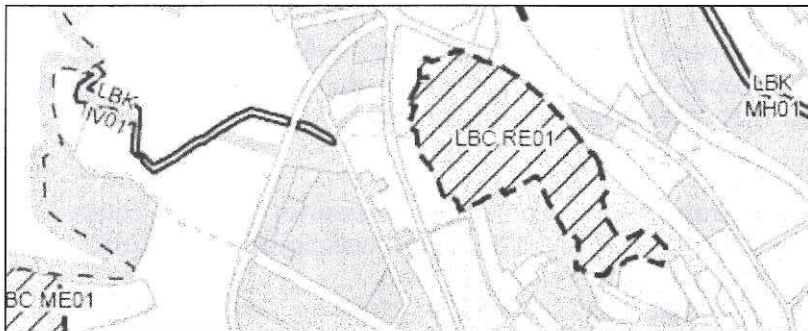
Odůvodnění

Grafická a také textové části jsou zpracovány zmatečně a zcela nečitelně pro orientaci v návrhu ÚP. Označení **K**, **Z**, **L** v plochách ÚSES i ZCHÚ je nevyhovující, neboť pro tyto plochy s rozdílným

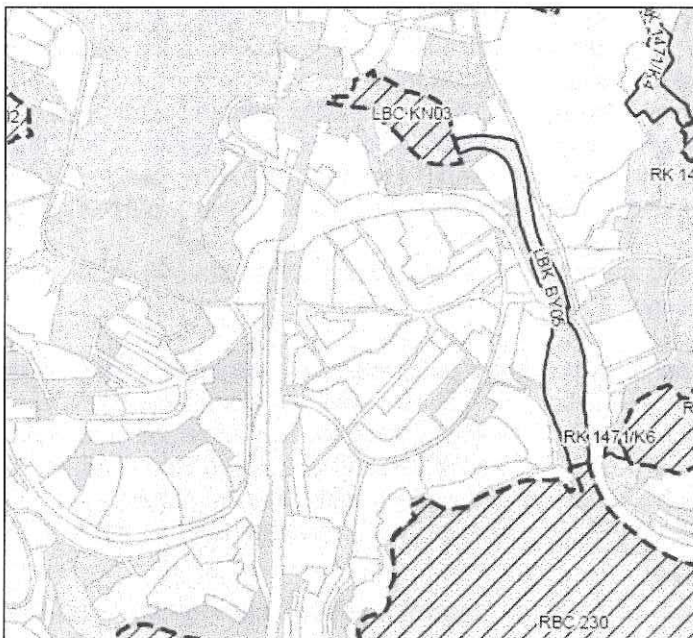
způsobem využití jsou stanoveny podmínky využití velmi neurčitě a obecně. Lze dovodit, že v biocentrech, kde je v návrhové ploše K, Z nebo L bude uplatněn regulativ daný pro tyto typy ploch a specifická funkce biocentra bude narušena. Zde jako příklad uvádíme RBC 210 Černovický hájek, který na předpokládané ploše má i označení A! Pokud nebude uplatněna plocha přírodní (ale v přiměřených parametrech, ne amorfní „bublina“), lze u tohoto konkrétního případu předpokládat, že nikdy v budoucnu nemůže být funkčním biocentrem.

I když na str. 51 v závazné textové části se uvádí, že vymezený ÚSES je překryvným režimem nad plochami s rozdílným způsobem využití, je mnohem vhodnější plochy biocenter vymezovat jako plochy přírodní. Rovněž nejsou uvedeny výměry jednotlivých skladebných částí ÚSES a není možné zjistit, zda bude funkčnost zajištěna vzhledem k velikosti plochy (vyhláška).

Funkční ÚSES má být spojitým systémem, což v mnoha případech není dodrženo. Metodika sice předpokládá možnosti určitého přerušení, ale v mnoha případech je vymezení určitých skladebných částí nadbytečné někdy chybějící. Jedním z více příkladů je např. biocentrum LBC RE01 bez návaznosti, odůvodněna lokalizace není a bez této návaznosti nemůže být ani do budoucna funkční.



Opačným příkladem je absence navázání RBK vyšších hydrických řad Svratky RK 1473 (dle ZÚR JmK), kde je již nevhodně zakončen biokoridor lokální úrovně, ovšem bez kontinuity s přehradní nádrží. Zde lze upozornit i na nesprávnost vymezení v ZÚR JmK a na rozpor s metodikou ÚSES.



Návrh vymezeného ÚSES je zpracován tendenčně, nevychází z metodiky pro vymezení ÚSES, a proto navrhujeme jeho dopracování a následné prověření odborným oponentním řízením (doporučeno i metodikou MZP).

3

Věcně shodná připomínka 3 – ochrana krajinného rázu a stanovení podmínek ochrany krajinného rázu

3

3

Požadujeme, aby byly stanoveny podrobné podmínky prostorového uspořádání a ochrany krajinného rázu pro rozvojové lokality a zachována pohledově významná území a harmonické měřítko krajiny včetně zelených horizontů.

3

Odůvodnění

Návrh ÚP se ohledně nedostatečně zohledňuje požadavky na ochranu krajinného rázu, které byly součástí zadání. Citace ze zadání: *Vymezte „nezastavitelná území“, stanovte jejich funkční využití a definujte regulativy zajišťující jejich ochranu. Základními kritérii pro vymezení nezastavitelných území musí být: ochrana kvalitní zemědělské půdy, zóny ekologických limitů a rizik, zóna ekologické stability, ochrana krajinného rázu a pohledová exponovanost.*

Základní podmínky ochrany krajinného rázu je v územním plánu nezbytné stanovovat s ohledem na zachování významných krajinných prvků, zvláště chráněných území, kulturních dominant krajiny, harmonického měřítka a vztahů v krajině.

Zadání není splněno, uvedeno je: *Řešeno odlišným způsobem – použita jiná terminologie, cíl je naplněn. Návrh ÚPmB pojem „nezastavitelná území“ opustil – k ochraně zvláště hodnotných částí krajiny jsou vymezena „přírodní zázemí v krajině“ a „přírodní zázemí v zástavbě“.*

Přírodní zázemí v krajině a přírodní zázemí v zástavbě nemůže nahradit ochranu krajinného rázu, zejména harmonické měřítko, vztahy v krajině a ochranu krajinného rázu jako takovou. Podmínky prostorového uspořádání jsou stanoveny jen specifikací výškového uspořádání zástavby a strukturou zástavby. Návrh ÚP se z hlediska urbanistické kompozice zabývá pouze důležitými pohledově významnými plochami, které chrání území pohledově exponovaná především ve směru z města do volné krajiny a významným způsobem se podílí na celkovém obrazu města. Naprosto chybí ochrana pohledově významných horizontů a významných rozhledových bodů mimo centrální část území. Ignorovány byly nezastavitelné pohledově exponované svahy a jsou v mnoha případech navrženy pro zástavbu, což lze i dohledat na výkrese č. 5 – Principy uspořádání krajiny, kde jsou ovšem zobrazeny pouze významná přestavbová a zastavitelná území.

Jako příklad nevhodně navržené zástavby lze uvést návrhy zastavitelných území Obřan, Ořešína i Jehnic – vysoká exponovanost území, Mokré Hory (lokality MH -2), která bezprostředně navazuje i na registrovaný krajinný prvek, kde by mělo být podmínkou kauzální posouzení zástavby z hlediska krajinného rázu a podmíněno rovněž biologickým průzkumem. Nic z těchto, celkem jinde běžně uplatňovaných podmínek pro zastavitelná území nelze najít ani v kartách lokalit a ani ve vyhodnocení procesem SEA.

4

Věcně shodná připomínka 4 – splnit zadání návrhu ÚP v bodech, kde nedošlo k splnění požadavků

4

Odůvodnění

Považujeme části návrhu ÚP za nesplněné vůči zadání v oblasti krajiny a životního prostředí. Textová část odůvodnění ÚP uvádí (str. 98 a dále):

- *Požadavky na vymezení zastavitelných ploch - Zastavitelná území nevymezujte v těch částech města, kde by další rozvoj vyvolával negativní dopady na již zastavěné území a zhoršoval kvalitu obytného prostředí... splněno*

Komentář: pouze jeden příklad - i SEA upozorňuje na ovlivnění městských částí (Řečkovice – Mokrá Hora, Jehnice) naddimenzovanou zástavbou Ořešína, Jehnic, obdobně bude zhoršena kvalita obytného území v Tuřanech, Chrlících, Holáskách, Obřanech apod. tedy **nesplněno** na tomto příkladu.

- *Nejcennější části městské krajiny vymezte jako nezastavitelná území...splněno*

A v odůvodnění se uvádí, že *namísto „nezastavitelných území“ jsou hájené části označeny jako „přírodní zázemí...“*. Obecně formulované požadavky na vymezení zastavitelných ploch jsou v řešení ÚPmB zohledněny.

Co je „Přírodní zázemí v krajině“ (str. 144 – závazná část)

„Přírodní zázemí v krajině zaujímá oblasti bezprostředního i širšího okolí urbanizovaných částí města Brna. Tyto oblasti bez souvislé zástavby tvoří otevřená, nezastavěná území, která v důsledku zejména přírodních podmínek mnohde hluboko zasahují do urbanizovaných částí města, vytvářejí typickou prostorovou diferenciaci vázanou na reliéf hrástí a prolomů. Nejvýznamnější oblasti přírodního zázemí na území města jsou situovány do jeho severozápadní a západní části (oblast Podkomorských lesů, Holedná, Kohoutovické lesy s navazujícím výběžkem Mahenovy stráně, prostor vymezený hřbety Baby, Mniší Hory, Komínské Chochole a Palackého vrchu) a dále do severní a severovýchodní části (lesní

komplexy v okolí Soběšic, Útěchova a Ořešína, svahy údolí Svitavy, Hády a prostor údolí Řičky a jemu přiléhající lesní komplexy). Menší plochy chráněného přírodního zázemí se nacházejí ve východní části (oblast Stránské skály a volné nezastavěné krajiny mezi Stránskou skálou a údolím Řičky) a taktéž v jižní a v jihovýchodní části (niva Svratky a Svitavy, zemědělsky využívané plochy jižně od dálnice u Moravan)."

Komentář: jak vyplývá ze závazné části ÚP, jsou nezastavitelná území převážně lesní komplexy, které jsou samozřejmě nezastavitelné (PUPFL a VKP ze zákona č. 114/1992 Sb.), obdobně nívy (VKP, i záplavová území) – návrh ÚP tedy prostorově nevymezuje jako nezastavitelné žádné další „nejcennější části městské krajiny“, ale pouze za ně vydává ty, které jsou i tak nezastavitelné, požadavek lze proto považovat za **nesplněný**.

Dále z odůvodnění o splnění zadání je uvedeno:

„Požadavky na tvorbu a ochranu životního prostředí, zdravých životních podmínek, na využitelnost přírodních zdrojů a ochranu krajiny (včetně ochrany zemědělského půdního fondu, pozemků určených k plnění funkcí lesa) a na územní systém ekologické stability

Ochrana a obnova krajiny

- Při řešení konceptu vycházejte ze zpracovaného územně plánovacího podkladu „Rozbor zastavitelnosti krajiny v okrajových částech města Brna“ (Ekologická dílna Brno, 2004).*

Nesplněno. Doporučení ÚPP jsou v rozporu s požadavky zadání. ÚPP stanovuje minimální rozvoj okrajových částí města. Vzhledem k požadavku zadání na "nabídkový územní plán" byla některá doporučení překročena.

Komentář: není zřejmé, proč požadavek nebyl splněn, kde je rozpor, který není řádně odůvodněn a není nikde vysvětleno, co je „nabídkový územní plán“.

- Vymezte „nezastavitelná území“, stanovte jejich funkční využití a definujte regulativy zajišťující jejich ochranu. Základními kritérii pro vymezení nezastavitelných území musí být: ochrana kvalitní zemědělské půdy, zóny ekologických limitů a rizik, zóna ekologické stability, ochrana krajinného rázu a pohledová exponovanost.*

Řešeno odlišným způsobem – použita jiná terminologie, cíl je naplněn. Návrh ÚPmB pojem „nezastavitelná území“ opustil – k ochraně zvláště hodnotných částí krajiny jsou vymezena „přírodní zázemí v krajině“ a „přírodní zázemí v zástavbě“.

Komentář: viz výše k nezastavitelnému území a krajinnému rázu. Ochrana ZPF, resp. kvalitní půdy je v návrhu ÚP naprosto v rozporu s vyhláškou o ochraně ZPF, jen rozvojových lokalit (tedy významnějších) je navrženo k rozdílnému způsobu využití v I. třídě ochrany 743, 66 ha, a ve II. třídě ochrany 934,56 ha. Jaký je podíl na těchto plochách ve veřejném zájmu není uvedeno. Požadavek lze považovat za **nesplněný**.

- Věnujte pozornost celoměstským kompozičním vztahům a vymezte „chráněné pohledy“ a nezastavitelné pohledově exponované svahy ...Splněno.*

Komentář: ve srovnání s územně analytickými podklady (2016) a výkresem č.5 Principy uspořádání krajiny nebyla většina exponovaných svahů a pohledově významných území respektována (např. Obřany, Bosonohy, Ořešín, Ivanovice, Medlánky atd.). **Nesplněno**.

B. Zmocnění zástupce veřejnosti

V souladu s ustanovením § 23 zákona č. 183/2006 Sb., o územním plánování a stavebním řádu (stavební zákon), níže uvedené a podepsané osoby, které uplatňují věcně shodnou připomínku k návrhu Územního plánu města Brna, prohlašují, že zmocňují Společnost pro ekologickou stabilitu krajiny z.s., Vranovská 767/102, 614 00 Brno, IČ: 07636989, aby je zastupovala jako zástupce veřejnosti při pořizování návrhu Územního plánu města Brna a k návrhu územního plánu města Brna podala námítky na základě věcně shodných připomínek, a aby je projednala podle stavebního zákona.

C. Přijetí zmocnění

Toto zmocnění přijímám.



Společnost pro ekologickou stabilitu krajiny, zapsaný spolek, Vranovská 767/102, 614 00 Brno, IČ: 07636989

Ing. Darek Lacina, předseda

D. Seznam občanů statutárního města Brna, kteří uplatňují uvedené věcně shodné připomínky k návrhu Územního plánu statutárního města Brna a zmocňují zástupce veřejnosti k podání 4 námitek týkající se ochrany přírody a krajiny, splnění zadání ÚP Brno

	Jméno a příjmení (hůlkovým písmem)	Datum narození	Trvalý pobyt v Brně (ulice, č. p.)	Podpis
1	VLADAN PROCHÁZKA	20.8.1968	SELSKÁ 70	Procházka
2	MILOSLAV ŠEDA	6.10.1997	RÁŽUSOVA 3P	Šeda
3	KAREL ŠEDA	26.2.1981	RÁŽUSOVA 3P	Šeda
4	VÍT PROCHÁZKA	6.4.2000	SELSKÁ 70	Procházka
5	JOSEF VOLNÝ	20.2.1954	NOVÁČKOVA 22	Volný
6	ROMAN KANÁ	29.10.1980	Br. Kvičků 21	Kaná
7	KATARINA DOHNALOVÁ	15.1.1982	NOUZOVÁ 18, BRNO	Dohnalová
8	ROSTYSLAV PUKL	17.6.1982	KAMANOVÁ 8, BRNO	Pukl
9	EVA BLAŽKOVÁ	25.9.1986	HELPERTOVA 20 613 00 BRNO	Blážková
10	ADAM BLAŽEK	19.11.1986	TRÁVNÍK 12, 613 00 BRNO	Blážík
11	EVA LUDVÍKOVÁ	31.12.1956	KOLYŘOVA 1, BRNO 61200	Ludvíková
12	ANDREA STAŠKOVÁ	2.5.1994	NOUZOVÁ 18 BRNO 614 00	Šedová
13	HANA PLOCHOVÁ	7.10.1986	JASENSKÁ 72, BRNO 60200	Plochá
14	JAN GOTTWALD	5.3.1980	DROBNÉHO 42 BRNO 602 00	Gottwald
15	RENATA PEŘILOVÁ	8.11.1957	VRANOVÁ 66	Peřilová
16	KAMILA DOHNALOVÁ	23.1.1952	NOUZOVÁ 18 61400 BRNO	Dohnalová
17	TOMÁŠ DOHNAL	5.7.1982	NOUZOVÁ 18, BRNO	Dohnal
18	ZADNÍLA GRMELA	28.1.1958	STRÁNSKÉHO 14	Grmela
19	JAN GRMELA	27.2.1987	- II -	Grmela
20	JIŘÍ GRMELA	26.11.1956	- II -	Grmela

MMB/0270462/2020

Námítka č.1

Výrok:

Námítce se nevyhovuje.

Odůvodnění:

Podatel požaduje, aby v Návrhu ÚP byl snížen cílový počet obyvatel na střední populační prognózu a úměrně tomu byly redukovány návrhové plochy.

Pořizovatel se ztotožňuje s doporučením demografické prognózy, aby územní plán disponoval takovými kapacitami návrhových ploch, které umožní růst počtu obyvatel ve vysoké variantě populační prognózy. Město Brno si dalo za cíl omezit trendy suburbanizace. Zatímco v letech 2011-16 narostl počet pracovních míst v Brně o cca 50 tis. prac. míst, počet trvale bydlicího obyvatelstva poklesl z 390 tis. obyvatel v 90. letech na 360 tis. a v posledních letech se pohyboval mezi 370-380 tis. obyvatel. Současně narostl počet obyvatel v obcích za hranicemi města o 40 tis. a denní přítomnost populace bez trvalého pobytu v Brně se odhaduje na 150 tis. obyvatel. Přitom město Brno na svém zastavěném území disponuje přestavbovými plochami, které v okolních menších obcích chybějí, tím dochází v rámci metropolitní oblasti ke zbytečným zaborům volné krajiny, denní dojíždka za prací zatěžuje dopravní systémy kraje a je další ekonomickou zátěží ekonomicky aktivní populace. S ohledem na nízkou míru porodnosti město musí aktivně působit na změnu křivky migrace, zaměřit se musí zejména na mladé rodiny, kterým potřebuje zajistit nabídku dostupného bydlení.

Je třeba zmínit, že nový ÚP má být tzv. nabídkovým územním plánem, nedá se reálně předpokládat, že všechny návrhové plochy budou zcela využity a naplněny. Ze zkušenosti s naplněním platného ÚPmB, může být reálně využito cca 40% návrhových ploch bydlení, ale skutečný vývoj populace v cílovém stavu bude výsledkem spolupůsobení mnoha faktorů a nedosáhne snadno maximální prognózy. Proto by nebylo účelné plochy rozvoje předem redukovat, důležité bude pobídkovými mechanismy aktivovat v první řadě plochy uvnitř zastavěného území.

Věcná podstata způsobů vypořádání předmětného podání zůstává nadále relevantní, přestože návrh nového územního plánu města Brna prošel přepracováním s ohledem na Pokyny ZMB z roku 2022 a byl uveden do jednotného standardu ÚPD dle stavebního zákona a jeho prováděcích předpisů. Výše uvedené texty je tedy nutno chápat také ve smyslu těchto úprav.

Námítka č.2

Výrok:

Námítce se nevyhovuje.

Odůvodnění:

V souladu s právními předpisy nejsou plochy přírodní v Návrhu ÚPmB zejména z důvodu naplnění zadání nového ÚPmB a kontinuity pořizované ÚPD určeny, proto nelze chráněná území, lokality Natura 2000, územní systém ekologické stability (ÚSES) a apod. jako plochy přírodní vymezit. Pro tato území jsou určeny primárně plochy krajinné zeleně, které nejlépe reflektují stávající, ale i požadované využití daných lokalit, včetně ochrany veřejného zájmu, který je stanovením podmínek využití území v Návrhu ÚPmB zajišťován v několika úrovních. V případě krajinné zeleně tuto ochranu zaručují především základní podmínky využití území dané pro předmětnou plochu, které jasně a srozumitelně definují hlavní využití plochy pro ochranu a rozvoj přírodních a krajinných hodnot území. Některá z výše uvedených území ovšem mohou být vymezena v rámci jiné plochy a to zejména z důvodu, že by jejich vymezení jako samostatné plochy, bylo pod úrovní grafické čitelnosti měřítko zpracování nového ÚPmB. Nicméně ochrana všech těchto území je zajištěna tím, že jsou evidovány jako limit využití území vyplývající z jiných právních předpisů ve smyslu § 26 odst. (1) „stavebního zákona“ a jako takové musí být zohledněny a respektovány v jakémkoliv

navazujícím stupni řízení (územní a stavební). Tyto limity jsou v souladu s právními předpisy graficky zobrazeny ve výkrese Odůvodnění Návrhu ÚPmB - O.1 Koordinační výkres.

Vymezení územního systému ekologické stability (ÚSES), který je závazně vymezen právě územním plánem, vyplývá z různých podkladů (ZÚR, odborný oborový dokument - Plány ÚSES, Komplexní pozemkové úpravy atd.), které zpracovatel ÚP (v tomto případě autorizovaný projektant ÚSES) více či méně upravuje a zpřesňuje tak, aby vymezil všechny závazné jevy v ÚP včetně ÚSESu s ohledem na specifické podmínky a charakter území zejména z důvodů omezení střetů vzájemně neslučitelných činností a požadavků na uspořádání a využívání území. V Návrhu ÚPmB tvoří ÚSES překryvný režim nad plochami s rozdílným způsobem využití. Ze závazné textové části Návrhu ÚPmB jednoznačně vyplývá, že pro všechny části ploch s rozdílným způsobem využití s překryvným režimem vymezených ploch ÚSES (biocenter či biokoridorů) platí místo stanovených obecných a základních podmínek využití území podmínky využití pro ÚSES, které jasně deklarují využití sloužící k posílení či zachování funkčnosti ÚSES. Toto vymezení ÚSESu jako překryvného režimu se jeví korektnější, neb může lépe reagovat na územní podmínky a prostorové a velikostní parametry bez nadměrné a nesmyslné fragmentace ploch. Některé části ÚSES by také nebylo možné vymežit samostatnou plochou z důvodu jejich grafické nečitelnosti v měřítku zpracování nového ÚPmB.

Pro úplnost uvádíme, že některé výše uvedené lokality mohou existovat a fungovat i v rámci např. ploch zemědělských či lesních, kde naplňují jejich mimoprodukční např. ekologicko-stabilizační funkce (viz odůvodnění Návrhu ÚPmB).

Závěrem lze konstatovat, že vymezení ÚSES je v Návrhu ÚPmB v souladu s platnými právními předpisy, aktuálními podklady, metodikou a korektním způsobem na základě odborného prověření zpracovatele a není důvodné jej měnit.

Věcná podstata způsobů vypořádání předmětného podání zůstává nadále relevantní, přestože návrh nového územního plánu města Brna prošel přepracováním s ohledem na Pokyny ZMB z roku 2022 a byl uveden do jednotného standardu ÚPD dle stavebního zákona a jeho prováděcích předpisů. Výše uvedené texty je tedy nutno chápat také ve smyslu těchto úprav.

Námítka č.3

Výrok:

Námítce se nevyhovuje.

Odůvodnění:

Ochrana hodnot území je jedním ze základních principů rozvoje města. ÚPmB chrání a rozvíjí přírodní, civilizační a kulturní hodnoty území, včetně urbanistického, architektonického a archeologického dědictví. ÚPmB stanovuje v závazné textové části ÚPmB kapitole 2 Základní koncepci ochrany hodnot území, ve kterém v souladu s obecně závaznými právními předpisy stanovuje respektovat, chránit a odpovídajícím způsobem využívat a dále rozvíjet přírodní, kulturní a civilizační hodnoty na území města. V závazné textové části ÚPmB kapitole 3 Urbanistická koncepce včetně urbanistické kompozice, vymezení ploch s rozdílným způsobem využití, zastavitelných ploch, ploch přestavby a systému sídelní zeleně jsou stanoveny zásady urbanistické koncepce, která respektuje a dále rozvíjí jedinečné urbanistické struktury území v souladu s principy udržitelného rozvoje. Koncepce uspořádání krajiny působí v souladu s urbanistickou koncepcí města a umožňuje jeho harmonický rozvoj. Na území celého města jsou chráněny existující ekologicky stabilní plochy, zejména vodní plochy a toky, lesy a plochy krajinné zeleně. Plochy přírodního zázemí v krajině a v zástavbě jsou vymezeny za účelem ochrany území před nepřiměřeným stavebním rozvojem, který by ohrozil existenci stávajících hodnot. Koncepce rozvoje území města je zaměřena i na posílení a využívání řek za účelem zajištění kontinuity přírodních a krajinných hodnot ve vazbě na přirozené linie řek Svratky a Svitavy.

Ochrana krajinného rázu je tak v souladu s výše uvedeným v Návrhu ÚPmB tak zohledněna a zajištěna navrženými podmínkami využití území (jakožto ochrana veřejného zájmu), které jsou v Návrhu ÚPmB stanoveny v několika úrovních:

1. úroveň obecných podmínek využití území v textové části ÚPmB.
2. úroveň základních podmínek využití území pro základní plochy:
 - pro celé území města jsou obecně stanoveny pro každý typ plochy s rozdílným způsobem využití podmínky využití území prostřednictvím hlavního, přípustného, nepřípustného, případně podmíněně přípustného využití území,
 - pro některé základní plochy je rovněž v kódu plochy stanovena specifikace podmínek prostorového uspořádání (dále též „specifikace prostorového uspořádání“) a specifikace způsobu využití,
 - zpřesňující podmínky pro využití jednotlivých rozvojových lokalit jsou uvedeny v tabulce rozvojových lokalit (karty lokalit) - obsahující i podmínky využití vyplývající z konkrétních informací o území, jako jsou např. limity využití území či deskripce rozvoje lokality a ochrany a rozvoje jejich hodnot apod., vedoucí k ochraně krajinného rázu
3. úroveň doplňujících podmínek využití území vztahujících se k ostatním plochám, koridorům a trasám vymezeným tímto územním plánem. Doplňující podmínky využití území jsou dané příslušným členěním území, režimem nebo systémem, který zpravidla není vázán na jednotlivou základní plochu (může být uplatněn jen na její části nebo i přes několik základních ploch současně); graficky je vyjádřen jako plošný (převážně šrafou), liniový, případně bodový překryv.

Úrovně 2 a 3 jsou vždy zobrazeny v grafické části územního plánu a zároveň jsou podmínky využití formulovány textem v příslušných kapitolách textové části územního plánu.

Všechny úrovně regulace jsou pro posuzování záměrů na změny využití území závazné, obecné podmínky využití území mají přednost před konkrétnější regulací ploch s rozdílným způsobem využití a doplňující podmínky mají přednost před obecnými a základními podmínkami využití území.

Dále je ochrana a rozvoj přírodních a krajinných hodnot jakožto "nezastavitelného" zázemí města, které nejsou limity vyplývajícími z jiných právních předpisů a již v současném ÚP jsou vyjádřeny zejména ve výkrese U5 - Urbánní a krajinná osnova, zajištěna v Návrhu ÚPmB v podobě prostorově specifikovaného přírodního zázemí města. Toto přírodní zázemí je chráněno před nepřiměřeným stavebním rozvojem, který by ohrozil existenci stávajících hodnot, a je vymezeno jak v nezastavěném území, tak v území zastavěném. V koncepci ÚP jsou hodnoty krajinného a přírodního prostředí resp. předmětné přírodní zázemí členěno na přírodní zázemí v krajině, přírodní zázemí v zástavbě, k ochraně jejich konektivity (spojitosti) jsou vymezeny osy propojení přírodního zázemí a dále také pohledově významné plochy a chráněné pohledy na vedutu města. Tyto různorodé hodnoty jsou prostorově specifikovány tak, aby jejich územní rozsah byl prezentován jednoduchým, přehledným a srozumitelným způsobem.

Z odůvodnění těchto výše uvedených "překryvných a ochranných režimů" Návrhu ÚPmB vyplývá:

„Účelem vymezení ochranného režimu doplňujících podmínek využití území není úplná stavební uzávěra, ale pečlivé a racionální vyhodnocení stavebních záměrů ve funkčních plochách „pod překryvem“, pokud výstavbu vůbec umožňují, s ohledem na chráněné hodnoty. Nenarušení stanovených chráněných hodnot musí prokazovat a dokládat navrhovatel záměru (vypovídající vizualizací, zákresem do 3D modelu apod.): zásadní pro možnost posouzení je, aby vizualizace zachycovala pohledově přehledně jak kontext nejbližšího okolí, tak širší kontext území, s ohledem na cíl ochrany (tj. v případě pohledově významných území ne dílčí výsek tohoto území, ale vypovídající celek předmětu ochrany) a umožňovala tak posouzení vlivu na předmět ochrany. V případě pochybností může orgán příslušný k vyhodnocení souladu s územním plánem postupovat při vyhodnocení pohledových otázek v součinnosti s orgánem ochrany přírody a krajiny (na bázi součinnosti dle správního řádu).“...dále pak „uvedený plošný překryv je vymezen převážně nad funkčními plochami krajinné zeleně, lesa, zemědělskými plochami a plochami městské zeleně, tedy v plochách nestavebních. Pouze okrajově se vymezená území dotýkají ploch

stavebních. Cílem těchto překryvných míst je zejména dosáhnout uměřeného a vhodného přechodu (přechodového území) mezi zástavbou a přírodním zázemím, s ohledem na hlavní přírodní hodnoty daného území a tam, kde je to možné, navázání na zeleň městskou nebo propojování zelených center v zástavbě.“

Koncepce uspořádání krajiny je graficky vyjádřena ve výkresu 5.0 Principy uspořádání krajiny - schéma, které předchází nežádoucí fragmentaci krajiny vymezením výše uvedeného přírodního zázemí. Data byla dále zpracovatelem odborně upravena pro vhodné zobrazení v měřítku 1:25 000. Jedná se o koncepční výkres, ve kterém pro podrobnost není zobrazen polohopis.

Pro informaci dále uvádíme, že k problematice ochrany krajinného rázu a stanovení podmínek je kompetentní se vyjadřovat dotčený orgán ochrany přírody, v tomto případě Odbor životního prostředí Magistrátu města Brna (OŽP MMB). OŽP MMB uplatnil k Návrhu ÚPmB stanovisko, ve kterém vyjádřil, že Návrh ÚPmB dostatečně zohledňuje požadavky na ochranu krajinného rázu s výjimkou rozvojových lokalit Be-6 Červený kopec a Sty-8 Areál Červený kopec, u kterých OŽP MMB požaduje zhodnocení vlivu zástavby na krajinný ráz. Na základě tohoto požadavku a dohody s dotčeným orgánem bude v odůvodnění nového ÚPmB uvedeno: „Návrh ÚPmB zohledňuje požadavky na ochranu krajinného rázu a podmínky ochrany krajinného rázu v zastavěném území a zastavitelných plochách jsou s dotčeným orgánem ochrany přírody (OŽP MMB) dohodnuty ve smyslu ustanovení § 12 odst. (4) zákona č. 114/1992 Sb., o ochraně přírody a krajiny, v platném znění, s výjimkou rozvojových lokalit Be-6 Červený kopec a Sty-8 Areál Červeného kopce“. Ve výrokové části karet lokalit předmětných rozvojových lokalit (Be-6 Červený kopec, Sty-8 Areál Červeného kopce) bude „pod čarou“ uvedeno (pozn. do samotné výrokové části nelze tento požadavek z důvodu procesní podmínky zpracovat): „V předmětné lokalitě bylo z hlediska ochrany krajinného rázu ve smyslu § 12 odst. (4) zák. č. 114/1992 Sb., o ochraně přírody a krajiny, v platném znění, s dotčeným orgánem (OŽP MMB) dohodnuto, že ve fázi zřejmosti konkrétních záměrů tj. ve fázi zpracování projektové dokumentace, bude z pozice OŽP MMB požadováno zhodnocení vlivu zástavby na krajinný ráz“.

Na základě uvedeného je zřejmé, že ochrana předmětných hodnot je v Návrhu ÚPmB zajištěna, oproti platnému ÚPmB sice novým, ale účelným koncepčním řešením, které není odůvodněné měnit.

Věcná podstata způsobů vypořádání předmětného podání zůstává nadále relevantní, přestože návrh nového územního plánu města Brna prošel přepracováním s ohledem na Pokyny ZMB z roku 2022 a byl uveden do jednotného standardu ÚPD dle stavebního zákona a jeho prováděcích předpisů. Výše uvedené texty je tedy nutno chápat také ve smyslu těchto úprav.

Pro dokladování transparentnosti procesu vyhodnocení podání a pro úplnost uvádíme, že z důvodu zjednodušení výkladu a lepší čitelnosti výkresů došlo v grafické části návrhu k úpravě spočívající ve sloučení schémat 5.0 Principy uspořádání krajiny (1:25000) a 6.0 Územní systém ekologické stability (1:25000) do podrobnějšího výkresu 2.2 Koncepce uspořádání krajiny (1:10000), který aktuálně obsahuje výše uvedené "ochranné a překryvné režimy". Nicméně na základě opětovného prověření došlo ke koncepční úpravě ochranných režimů a v Návrhu ÚPmB tak již není vymezeno "přírodní zázemí v zástavbě", ale v některých lokalitách je defacto nahrazeno institutem "významného segmentu zeleně", který představuje plošně a funkčně významné prvky zeleně sídla doplňující hlavní funkci plochy, vymezené za účelem ochrany, zachování a rozvoje rekreačního a relaxačního potenciálu, estetických a kulturních hodnot v území a současně k zajištění rozvoje biodiverzity a podpory adaptačních a mitigačních opatření pro změnu klimatu.

Námítka č.4

Výrok:

Námítce se nevyhovuje.

Odůvodnění:

Pořizovatel se s uvedeným tvrzením, že Návrh řešení je v rozporu s Pokyny pro zpracování Návrhu ÚPmB schválenými ZMB, neztotožňuje. Územní plánování je neustále se vyvíjející proces, který reaguje na změny podmínek, které v území nastávají. V průběhu pořizování ÚPmB byly postupně schváleny ÚAP a ÚPP, které byly jedním podkladů, jejichž závěry byly zapracovány do výsledného návrhu ÚPmB. V Pokynech bylo uloženo, aby Návrh řešení nového ÚPmB byl koordinován s pořizovanými změnami či soubory změn, které mají ZMB schváleno zadání nebo Obsah; pořizovaná podoba ÚPmB byla tedy komplexně prověřena, posouzena a zapracována do nového ÚPmB, přičemž s jeho výslednou podobou vyjádřily souhlas rovněž dotčené orgány na úseku ochrany životního prostředí. Podrobnější odůvodnění ohledně věcného řešení vztahujícího se k problematice zastavěného území, záboru ZPF, nezastavitelného území, chráněných pohledů apod. jsou rozvedeny v dalších bodech předmětného vypořádání.

Věcná podstata způsobů vypořádání předmětného podání zůstává nadále relevantní, přestože návrh nového územního plánu města Brna prošel přepracováním s ohledem na Pokyny ZMB z roku 2022 a byl uveden do jednotného standardu ÚPD dle stavebního zákona a jeho prováděcích předpisů. Výše uvedené texty je tedy nutno chápat také ve smyslu těchto úprav.

Došlo dne: 25.06.2020

0270464

3470

CJ MMB
001

PŘIPOMÍNKA

NÁZEV PROJEDNÁVANÉ ÚPD

Připomínka k návrhu ÚPMB

Identifikační údaje podatele

Statutární město Brno

Doručeno: 25.06.2020

MMB/0270464/2020

listy: 1

přílohy:

druh:

l/sv:



mmb1es773944ad

Fyzická osoba/právnícká osoba

Jméno, příjmení /
Název společnosti

Rostislav Pacas

Datum narození/
Identifikační číslo

7.12.1957

Trvalé bydliště/
sídlo

Bulharská 1227/4, 612 00 Brno

Jsem - nejsem*) občan města Brna

Jsem - nejsem*) vlastníkem pozemku/ů nebo stavby v ploše dotčené
navrhovanou změnou

Katastrální území Brno - Obřany, parc. č. 998/2

Upřesnění obsahu námítky/připomínky

K textové části

Ke grafické části

K procesu pořizování

Městská část

Brno - Obřany

Katastrální území

Obřany

Parcelní čísla pozemků (adresa,
doplňující popis lokality)

Text námítky/připomínky včetně ZDŮVODNĚNÍ

přílohy:

ano

ne

Viz příloha tohoto formuláře.

V Brně dne 24.6.2020

Podpis:

*nehodící se škrtněte

V Brně dne 24.6.2020

Věc: **Věcně shodná připomínka k návrhu Územního plánu města Brna.**

1. Ob/1 PROPOJENÍ OBŘANY–LESNÁ

1 Nesouhlasím se zanesením sběrné komunikace Ob/1 Propojení Obřany – Lesná do nového ÚpmB

Odůvodnění:

- tato komunikace byla již součástí Záměru pořízení změny ÚpmB – 44. soubor. **Byla v rámci pořízení Změny ÚP důvodně zamítnuta** jak ve vyjádření zastupitelstev obou dotčených Městských částí Brno Maloměřice-Obřany i Brno-Sever, tak následně i komisí RMB (zamítavé vyjádření vydali náměstek primátora, OÚPR, KSUB i RMB). Propojka se tehdy také setkala s velikou nevolí obyvatel obou MČ. Do ZPZ ÚpmB nebyla zavedena. Musím dále podotknout, že od té doby nevznikly žádné nové okolnosti, které by měnily podmínky, trasování i plánovaný rozsah urbanizace navázaného území na tuto komunikaci; tedy důvody zamítnutí zůstávají ve své podstatě nezměněny i při současné situaci.

- pro relevantní rozhodnutí o tomto záměru **není zpracována žádná studie o dopadu této plánované komunikace** na životní prostředí, dopadech na dopravní situaci ve stávajících lokalitách u jejího zaústění a vyústění a dopadech na kvalitu bydlení stávajících obyvatel v oblastech dotčených touto komunikací, zejména ve vztahu k vzrůstu zátěže nadměrnou dopravou. Vzhledem k tomu, že má jít o páteřní komunikaci s klasifikací veřejně prospěšných staveb, dále jako jedinou (!) komunikaci obsluhující plánované rozsáhlé urbanistické území a s velmi problematickým zaústěním i vyústěním v lokalitách s těsně přiléhající bytovou zástavbou a s rodinnými domy a s přilehlým odpočinkovým parkem, je bez studie dopadu na životní prostředí a dopravu nezodpovědné tuto trasu zanášet do ÚP. Tato komunikace především v části zaústění na ulici Fryčajova a části ulice Cihelní zvýší hlukovou a smogovou zátěž pro obyvatele přilehlých RD a bytovek nad snesitelnou mez, jelikož budou těsně obklopeni dopravním ruchem jak z přetížené ulice Fryčajovy tak i z nové kapacitní komunikace – enormní zvýšení dopravní zátěže je nasnadě, logicky naroste jak s nárůstem počtu obyvatel z rozvojových lokalit podmíněných touto komunikací (Ob1, Ob4, Ob-5) tak **potenciálem natáhnout dopravu z přilehlých obcí, jelikož zvýší atraktivitu tohoto tranzitu**. S tím mimochodem počítá i Návrh ÚP, který trasu Ob/1 považuje za dopravně odlehčující krajské komunikaci II. třídy.

- tato komunikace dle dokumentace návrhu ÚpmB podmiňuje urbanizaci rozvojových lokalit Ob-1, Ob-4 a Ob-5, které více než o polovinu navyšují počet obyvatel v katastru obce (z cca 5400 na 8360) a rozšiřují urbanizovanou plochu o 43 ha. Tento velmi výrazný nárůst počtu obyvatel není předmětem žádné veřejnosti známé studie o dopadech na dopravní situaci v lokalitě a dopadech na kvalitu bydlení stávajících obyvatel. Jde o tak masivní nárůst počtu obyvatel závislých na jediné komunikaci, že lze předpokládat především jen dopady negativní (nesnesitelný dopravní ruch a výrazná negativní změna současného charakteru lokality). **Je nepřijatelné, aby nová komunikace, mající za cíl vytvoření nových příležitostí bydlení, takto silně degradovala úroveň bydlení obyvatel stávajících.** Není zde dodržen princip proporcionality řešení - navrhovaná změna jednomu přináší užitek a druhému nepoměrnou škodu, což jde i proti požadavkům stavebního zákona (Cíle a Úkoly ÚP).

- **zaústění i vyústění této komunikace je nevhodně navrženo** i z důvodů plynulost provozu a kolizí: jelikož je tato trasa **jedinou obslužnou komunikací plánovaného masivně urbanizovaného území**, je velmi pravděpodobný čilý dopravní ruch a tedy i **vznik dopravních problémů** v obou jejích částech navazujících na stávající komunikace, jelikož obě jsou dopravně komplikované. Z ulice Fryčajova její zaústění prochází nejen blízce navázanou obytnou částí, ale v těsné blízkosti napojovacího úseku se nachází zbrojnice s výjezdem dobrovolných hasičů, pokud nemá padnout část současného parku, bude muset její napojení být díky místním podmínkám v ostře sevřených zatáčkách, což má potenciál komplikací zpomalujících dopravní tok. Vyústění do ulice Seifertova a napojení na VMO též problematické a to ze dvou důvodů: Na ulici Seifertova je v návrhu ÚP plánováno protažení tramvajové trasy ze Štefánikova čtvrtě až na ulici Haškova. To znamená zúžení současné čtyřproudové komunikace na dvouproudou a tedy navození situace, kdy je současně snížena kapacita sídlištního obchvatu a současně navýšena dopravní zátěž této komunikace připojením trasy Ob/1 z

území s plánovaným počtem 2960 obyvatel a tranzitem z přilehlých obcí! Navíc vedením tramvajové trasy bude proměněn tvar křižovatky s ulicí Okružní, kde vznikne křižovatka tvaru „T“ namísto současného kruhového objezdu. Tím se prostupnost tohoto uzlu ještě sníží a zkomplikuje napojení na VMO. Je zde i problém samotného napojení tranzitu na VMO. V oblasti Seifertova/Okružní je možné napojení na okruh jen v jednom směru a to na Svitavy. Pro druhý směr je možné napojení jen přes ulici Generála Píky po ulici Okružní, kde se nachází frekventované objekty veřejné vybavenosti (poliklinika, lázně, sportovní hala, supermarket, obchodní dům). Je proto pravděpodobné, že v těchto místech vznikne vysoká koncentrace dopravy a nevyhnutelné přetížení lokalit se vznikem kolizí.

- v příloze č.1. V Hodnotících kartách lokalit je uvedeno, že se počítá s tím, že trasa Ob/1 bude spolupůsobit jako odlehčující komunikace tranzitní dopravy, tedy se vlastně počítá s funkcí odvedení dopravy na Lesnou a ne jen s místní funkcí obslužné komunikace – z toho plyne, že obyvatelé přilehlých obytných domů a RD při ulici zaústění na ulici Fryčajova ponesou skokové zhoršení hlukové a smogové zátěže, která je už v tomto čase neúnosná a budou těsně obklíčeni dvěma rušnými dopravními proudy.

- v dokumentaci návrhu ÚPmB jsou z hlediska klasifikace této komunikace vážné rozpory: na jedné straně je tvrzeno, že jde pouze o obslužnou komunikaci: „Textová část odůvodnění: Ob/1 Propojení Obřany – Lesná (sběrná komunikace) Tato dvoupruhová místní komunikace zajišťuje lokální dopravní vztahy mezi Lesnou a Obřany a slouží jako páteřní obsluha Rozvojových lokalit Ob-1 a Ob-4.“ Na straně druhé je vedena jako **veřejně prospěšná stavba a počítá se s její funkcí odlehčovací** (viz. Hodnotící karty – Hlavní spolupůsobící skutečnosti, kde citují: „...dopravní koridor Ob/1, který zamezí průjezdu obyvatel přes rezidenční území Maloměřic a Obřan... realizace Ma/1 ve spolupůsobení s Ob/1, a to na snížení intenzity dopravy v centrální části Maloměřic a Obřan a snížení průjezdu především tranzitní dopravy...“ což nepokrytě znamená, že ÚP počítá s funkcí Ob/1 jako odlehčovací tranzitní komunikací. O tom ostatně vypovídá i způsob zákresu ve O.4 SILNIČNÍ DOPRAVA – SCHÉMA, kde je zakreslena způsobem, který legenda klasifikuje jako **Sběrná komunikace - Místní komunikace II. třídy**

- v návrhu ÚPmB není uvedeno zdůvodnění, proč trasa Ob/1 je vedena tímto způsobem a proč nebyly zváženy a prověřeny jiné varianty trasování. Toto zavrhuje k postoji, že trasování nebylo řešeno koncepčně a že nebylo uvedeno zákonné zdůvodnění tohoto řešení. Tedy **nebyly dodrženy požadavky Stavebního zákona 183/2006 Sb., ta to § 53, čl. (5) Součástí odůvodnění územního plánu je kromě náležitostí vyplývajících ze správního řádu zejména e) komplexní zdůvodnění přijatého řešení včetně vybrané varianty.**

- z výše uvedených důvodů je návrh komunikace Ob/1 Obřany-Lesná v rozporu s cílem územního plánování dle Stavebního zákona 183/2006 Sb., kde:

§ 18 Cíle územního plánování

(1) Cílem územního plánování je vytvářet předpoklady pro výstavbu a pro udržitelný rozvoj území, spočívající ve **vyváženém vztahu podmínek pro příznivé životní prostředí, pro hospodářský rozvoj a pro soudržnost společenství obyvatel území a který uspokojuje potřeby současné generace, aniž by ohrožoval podmínky života generací budoucích.**

(2) Územní plánování zajišťuje předpoklady pro udržitelný rozvoj území soustavným a komplexním řešením účelného využití a prostorového uspořádání území s cílem **dosahení obecně prospěšného souladu veřejných a soukromých zájmů na rozvoji území.**

- z výše uvedených důvodů je návrh komunikace Ob/1 Obřany-Lesná v rozporu s úkoly územního plánování dle Stavebního zákona 183/2006 Sb., kde:

§ 19 Úkoly územního plánování

(1) c) **prověřovat a posuzovat potřebu změn v území, veřejný zájem na jejich provedení, jejich přínosy, problémy, rizika** s ohledem například na veřejné zdraví, životní prostředí, geologickou stavbu území, vliv na veřejnou infrastrukturu a na její hospodárné využívání,

Z těchto důvodů považují zavedení trasy jako nevyhovující řešení a navrhuji zamítnutí tranzitního propojení Ob/1 Fryčajova-Seifertova (Obřany-Lesná) v navrhované podobě.

2. Ob-1 Kamčatka

Nesouhlasím se zanesením rozvojové lokality Ob-1 Kamčatka do nového ÚpmB v navrhované podobě

Odůvodnění:

- rozvojová plocha určená k rezidenční zástavbě je podmíněna realizací tranzitní komunikace Ob/1, která je svým trasováním i nevhodně navrženým zaústěním i vyústěním pro mne i stávající obyvatele i z výše uvedených důvodů nepřijatelná. Bez této komunikace nelze dle podmínění v návrhu ÚP plochu zastavět.

- plocha k zástavbě je v návrhu ÚP podmíněna realizací nové (kapacitně vyhovující pro stávající zástavbu + novou rozsáhlou zástavbu) kmenové stoky E19 vedoucí přes současně zastavěné území, což je realizačně velmi komplikované

- dojde ke zničení další části kulturního fenoménu zahrádkářských kolonií, což je v rozporu s požadavky Stavebního zákona § 18, odst. (4) *Územní plánování ve veřejném zájmu chrání a rozvíjí přírodní, kulturní a civilizační hodnoty území, včetně urbanistického, architektonického a archeologického dědictví. Přitom chrání krajinu jako podstatnou složku prostředí života obyvatel a základ jejich totožnosti.*

- území je majetkově nedosažitelné díky velkému množství majitelů parcel – majetková roztržitost

- lokalita je předimenzovaná vzhledem k dopravní přístupnosti lokality a potenciální enormní dopravní zátěže na přilehlé plochy bydlení. Velikost plochy není nikde řádně zdůvodněna a prověřena.

- v návrhu ÚpmB není uvedeno zdůvodnění, proč je lokalita navržena v této podobě a rozsahu a proč nebyly zváženy a prověřeny jiné varianty řešení tohoto území. Toto zavádá k postoji, že návrh nebyl řešen koncepčně a že v návrhu ÚP nebylo uvedeno zákonné zdůvodnění tohoto řešení. Tedy **nebyly dodrženy požadavky Stavebního zákona 183/2006 Sb., ta to § 53, čl. (5) Součástí odůvodnění územního plánu je kromě náležitostí vyplývajících ze správního řádu zejména e) komplexní zdůvodnění přijatého řešení včetně vybrané varianty.**

Z těchto důvodů považuji zavedení trasy jako nevyhovující řešení a navrhuji zamítnutí rozvojové plochy Ob-1 Kamčatka v navrhované podobě.

3. Ob-4 Výpustky

Nesouhlasím se zanesením rozvojové lokality Ob-4 Výpustky do nového ÚpmB v navrhované podobě

Odůvodnění:

- rozvojová plocha určená k rezidenční zástavbě je podmíněna realizací tranzitní komunikace Ob/1, která je svým trasováním i nevhodně navrženým zaústěním i vyústěním pro stávající obyvatele i z výše uvedených důvodů nepřijatelná. Plocha je obslužitelná pouze jedinou navrhovanou páteří komunikací s velmi problematickým trasováním, které narazilo na výrazný odpor obou dotčených MČ. Bez této komunikace nelze dle podmínění v návrhu ÚP plochu zastavět.

- plocha k zástavbě je v návrhu ÚP podmíněna realizací nové (kapacitně vyhovující pro stávající zástavbu + novou rozsáhlou zástavbu) kmenové stoky E19 vedoucí přes současně zastavěné území, což je realizačně velmi komplikované

- dojde ke zničení další části kulturního fenoménu zahrádkářských kolonií, což je v rozporu s požadavky Stavebního zákona § 18, odst. (4) *Územní plánování ve veřejném zájmu chrání a rozvíjí přírodní, kulturní a civilizační hodnoty území, včetně urbanistického, architektonického a archeologického dědictví. Přitom chrání krajinu jako podstatnou složku prostředí života obyvatel a základ jejich totožnosti.*

- území je majetkově komplikované díky velkému množství majitelů parcel – majetková roztržitost

- lokalita je předimenzovaná vzhledem k dopravní přístupnosti lokality a potenciální enormní dopravní zátěže

na přilehlé plochy bydlení. Velikost plochy není nikde řádně zdůvodněna a prověřena.

- Není zde dodržen princip proporcionality řešení - navrhovaná změna jednomu přináší užitek a druhému nepoměrnou škodu, což jde i proti požadavkům stavebního zákona (Cíle a Úkoly ÚP).

- v návrhu ÚPmB není uvedeno zdůvodnění, proč je lokalita navržena v této podobě a rozsahu a proč nebyly zváženy a prověřeny jiné varianty řešení tohoto území. Toto zavdává k postoji, že návrh nebyl řešen koncepčně a že v návrhu ÚP nebylo uvedeno zákonné zdůvodnění tohoto řešení. Tedy **nebyly dodrženy požadavky Stavebního zákona 183/2006 Sb., ta to § 53, čl. (5) Součástí odůvodnění územního plánu je kromě náležitostí vyplývajících ze správního řádu zejména e) komplexní zdůvodnění přijatého řešení včetně vybrané varianty.**

- z výše uvedených důvodů je návrh rozvojové plochy díky kontextu návrhu v rozporu s cílem územního plánování dle Stavebního zákona 183/2006 Sb., kde:

§ 18 Cíle územního plánování

(1) Cílem územního plánování je vytvářet předpoklady pro výstavbu a pro udržitelný rozvoj území, spočívající ve **vyváženém vztahu podmínek pro příznivé životní prostředí, pro hospodářský rozvoj a pro soudržnost společenství obyvatel území a který uspokojuje potřeby současné generace, aniž by ohrožoval podmínky života generací budoucích.**

(2) Územní plánování zajišťuje předpoklady pro udržitelný rozvoj území soustavným a komplexním řešením účelného využití a prostorového uspořádání území s cílem **dosažení obecně prospěšného souladu veřejných a soukromých zájmů na rozvoji území.**

Z těchto důvodů považuji zavedení trasy jako nevyhovující řešení a navrhuji zamítnutí rozvojové plochy Ob-4 Výpustky v navrhované podobě.

4

4. Ob-5 Nadloučí

Nesouhlasím se zanesením rozvojové lokality Ob-5 Nadloučí do nového ÚpmB v navrhované podobě

Odůvodnění:

- rozvojová plocha určená k rezidenční zástavbě je podmíněna realizací tranzitní komunikace Ob/1, která je svým trasováním i nevhodně navrženým zaústěním i vyústěním pro stávající obyvatele i z výše uvedených důvodů nepřijatelná. Plocha je obslužitelná pouze jedinou navrhovanou páteří komunikací s velmi problematickým trasováním, které narazilo na výrazný odpor obou dotčených MČ. Bez této komunikace nelze dle podmínění v návrhu ÚP plochu zastavět.

- plocha k zástavbě je v návrhu ÚP podmíněna realizací nové (kapacitně vyhovující pro stávající zástavbu + novou rozsáhlou zástavbu) kmenové stoky E19 vedoucí přes současně zastavěné území, což je realizačně velmi komplikované

- dojde ke zničení další části kulturního fenoménu zahrádkářských kolonií, což je v rozporu s požadavky Stavebního zákona § 18, odst. (4) *Územní plánování ve veřejném zájmu chrání a rozvíjí přírodní, kulturní a civilizační hodnoty území, včetně urbanistického, architektonického a archeologického dědictví. Přitom chrání krajinu jako podstatnou složku prostředí života obyvatel a základ jejich totožnosti.*

- území je majetkově komplikované díky velkému množství majitelů parcel – majetková roztržitost

- lokalita je předimenzovaná vzhledem k dopravní přístupnosti lokality a potenciální enormní dopravní zátěže na přilehlé plochy bydlení. Velikost plochy není nikde řádně zdůvodněna a prověřena.

- lokalita nemá jinou možnost napojení na stávající dopravní infrastrukturu než na ulici Fryčajovu, což enormně zvýší již neúnosnou současnou místní dopravní situaci

- Není zde dodržen princip proporcionality řešení - navrhovaná změna jednomu přináší užitek a druhému nepoměrnou škodu, což jde i proti požadavkům stavebního zákona (Cíle a Úkoly ÚP).

4

- v návrhu ÚPmB není uvedeno zdůvodnění, proč je lokalita navržena v této podobě a rozsahu a proč nebyly zváženy a prověřeny jiné varianty řešení tohoto území. Toto zavdává k postojí, že návrh nebyl řešen koncepčně a že v návrhu ÚP nebylo uvedeno zákonné zdůvodnění tohoto řešení. Tedy **nebyly dodrženy požadavky Stavebního zákona 183/2006 Sb., ta to § 53, čl. (5) Součástí odůvodnění územního plánu je kromě náležitostí vyplývajících ze správního řádu zejména e) komplexní zdůvodnění přijatého řešení včetně vybrané varianty.**


- z výše uvedených důvodů je návrh rozvojové plochy díky kontextu návrhu v rozporu s cílem územního plánování dle Stavebního zákona 183/2006 Sb., kde:
§ 18 Cíle územního plánování

(1) Cílem územního plánování je vytvářet předpoklady pro výstavbu a pro udržitelný rozvoj území, spočívající ve **vyváženém vztahu podmínek pro příznivé životní prostředí, pro hospodářský rozvoj a pro soudržnost společenství obyvatel území a který uspokojuje potřeby současné generace, aniž by ohrožoval podmínky života generací budoucích.**

(2) Územní plánování zajišťuje předpoklady pro udržitelný rozvoj území soustavným a komplexním řešením účelného využití a prostorového uspořádání území s cílem **dosažení obecně prospěšného souladu veřejných a soukromých zájmů na rozvoji území.**

Z těchto důvodů považuji zavedení trasy jako nevyhovující řešení a navrhuji zamítnutí rozvojové plochy Ob-5 Nadloučí v navrhované podobě.

- rozvojová plocha o plánované výměře 12,39 ha plánovaném počtu 999 obyvatel



.....
ing. Rostislav Pacas
Bulharská 1227/4
612 00 Brno
tel: 606 731 305
e-mail: rostislav.pacas@seznam.cz

MMB/0270464/2020

Námítka č.1

Výrok:

Námítce se vyhovuje částečně.

Odůvodnění:

V rámci podání je vysloven nesouhlas s komunikačním propojením Ob/1 Obřany - Lesná z důvodu např. nevratné devastace území, zvýšení hlučnosti a prašnosti, navýšení dopravní zátěže na Lesné a v Obřanech, likvidace rekreačního charakteru území, zásahu do zeleně.

V rámci Návrhu pro opakovaného veřejné projednání bude řešení upraveno a projednané vedení záměru Ob/1 vypuštěno. Rozvojové lokality Ob-1 a Ob-4 budou přeřazeny do územních rezerv. V území bude potvrzen stávající stav včetně vymezení koridoru veřejného prostranství ve stopě stávající obslužné komunikace, propojené kolem stávajícího garážového dvora do ulice Hlaváčovy.

Věcná podstata způsobů vypořádání předmětného podání zůstává nadále relevantní, přestože návrh nového územního plánu města Brna prošel přepracováním s ohledem na Pokyny ZMB z roku 2022 a byl uveden do jednotného standardu ÚPD dle stavebního zákona a jeho prováděcích předpisů. Výše uvedené texty je tedy nutno chápat také ve smyslu těchto úprav. Oproti původnímu vypořádání došlo ke změně řešení a rozvojové lokality i územní rezervy nebyly vymezeny.

Námítka č.2

Výrok:

Námítce se vyhovuje.

Odůvodnění:

Na základě doporučení samosprávy města (určený zastupitel) k vypořádání námitek a připomínek doručených k projednanému Návrhu bude dán zpracovateli pokyn na vyřazení rozvojové lokality Ob-1 z návrhu nového ÚP; v území bude ponechána pouze územní rezerva pro bydlení a funkční plochou veřejných prostranství bude vymezen koridor pro budoucí komunikaci pouze v úseku od ulice Seifertova do ulice Hlaváčkova.

Věcná podstata způsobů vypořádání předmětného podání zůstává nadále relevantní, přestože návrh nového územního plánu města Brna prošel přepracováním s ohledem na Pokyny ZMB z roku 2022 a byl uveden do jednotného standardu ÚPD dle stavebního zákona a jeho prováděcích předpisů. Výše uvedené texty je tedy nutno chápat také ve smyslu těchto úprav. Vyhodnocení doplňujeme o informaci, že v Návrhu nového ÚP 2024 v daném území došlo na základě konkrétního požadavku určeného zastupitele Ing. arch. Petra Bořeckého, radního pro územní plánování, který u pořizovatele uplatnil dopisem ze dne 18.9.2023, k vypuštění územních rezerv B-12 a B-13 (původní rozvojová lokalita Ob-4 a Ob-1 Obřany).

Námítka č.3

Výrok:

Námítce se vyhovuje.

Odůvodnění:

Na základě doporučení samosprávy města (určený zastupitel) k vypořádání námitek a připomínek doručených k projednanému Návrhu bude dán zpracovateli pokyn na vyřazení rozvojové lokality Ob-4 z návrhu nového ÚP; v území bude ponechána pouze územní rezerva pro bydlení a funkční plochou bude vymezen koridor pro budoucí komunikaci pouze v úseku od ulice Fryčajova k ploše územní rezervy.

Věcná podstata způsobů vypořádání předmětného podání zůstává nadále relevantní, přestože návrh nového územního plánu města Brna prošel přepracováním s ohledem na Pokyny ZMB

z roku 2022 a byl uveden do jednotného standardu ÚPD dle stavebního zákona a jeho prováděcích předpisů. Výše uvedené texty je tedy nutno chápat také ve smyslu těchto úprav. Vyhodnocení doplňujeme o informaci, že v Návrhu nového ÚP 2024 v daném území došlo na základě konkrétního požadavku určeného zastupitele Ing. arch. Petra Bořeckého, radního pro územní plánování, který u pořizovatele uplatnil dopisem ze dne 18.9.2023, k vypuštění územních rezerv B-12 a B-13 (původní rozvojová lokalita Ob-4 a Ob-1 Obřany).

Námítka č.4

Výrok:

Námítce se nevyhovuje.

Odůvodnění:

Pokyny pro zpracování Návrhu nového ÚPmB schválené ZMB v červnu 2018 obsahovaly k lokalitě Ob-5 "Nadloučí" pokyn na vymezení územní rezervy z důvodu neexistence trasy silnice 43 na území města v územně plánovací dokumentaci. Zpracovatel nového ÚP přesto v Návrhu ÚP pro veřejné projednání v červnu 2020 lokalitu vymezil jako rozvojovou, pro rozvoj bydlení a městské zeleně.

Trasa silnice 43 se v září 2020 schválenou 1. aktualizací ZUR JmK promítla do nadřazené územně plánovací dokumentace a nový ÚP na tuto skutečnost v další fázi upraveného návrhu ÚP, u systému silniční dopravy reagoval. (Pominul tím podstatný důvod pro vymezení více území v městě Brně jako územní rezervy a úkolem zpracovatele ÚP bylo posoudit aktivaci územních rezerv.)

ZUR JmK městu Brnu zároveň ukládají řešit v územním plánu trasu silničního obchvatu MČ, tím bude cílové řešení rozvoje MČ pro bydlení provázáno s obchvatovou komunikací, která dopravnímu zatížení MČ odlehčí.

Lokalita Ob-5 "Nadloučí" byla při projednání nového ÚP kladně vyhodnocena z hlediska záboru zemědělského půdního fondu. Není důvodné lokalitu Ob-5 převádět do územních rezerv: cílové řešení území dle ÚP bude obsahovat komplexní řešení rozvoje bydlení včetně nezbytného rozvoje dopravní infrastruktury. Naopak do územních rezerv č. B-12 a č. B-13 byly po veřejném projednání v červnu 2020 převedeny další původně navržené rozvojové lokality pro rozvoj bydlení Ob-1 a Ob-4, které souvisely s komunikací Ob/1. Zrušením obou rozvojových lokalit bude nový rozvoj území MČ pro rezidenční využití výrazně eliminován a situován do jedné lokality.

Z doplněného Vyhodnocení vlivů na udržitelný rozvoj území (posouzení SEA) a projednání Návrhu ÚP nakonec pro lokalitu vyplynuly podmínky jak pro dopravní infrastrukturu (dopravní napojení nově vymezených zastavitelných ploch), tak pro infrastrukturu technickou (možnosti odkanalizování) – viz karta lokality Ob-5 textové části Výroku.

Původní systémová komunikace Ob/1 není v novém ÚP nadále obsažena; spolu se zrušením lokalit Ob-1 a Ob-4 byla zčásti zrušena a zčásti převedena na plochu veřejných prostranství; proto lokalita Ob-5 není její realizací (dle posouzení SEA) podmíněna.

Realizací stoky E19 nebyla lokalita Ob-5 podmíněna. E19 není stokou kmenovou, je značena jako stávající hlavní jednotná stoka.

Věcná podstata způsobů vypořádání předmětného podání zůstává nadále relevantní, přestože návrh nového územního plánu města Brna prošel přepracováním s ohledem na Pokyny ZMB z roku 2022 a byl uveden do jednotného standardu ÚPD dle stavebního zákona a jeho prováděcích předpisů. Výše uvedené texty je tedy nutno chápat také ve smyslu těchto úprav.

Statutární město Brno
Magistrát města Brna

MMB/0270465/2020

listy: 4
druh: přílohy:



mmb1es773944ae Doručeno: 30.06.2020

MAGISTRÁT MĚSTA BRNA
Odbor územního plánování a rozvoje

Došlo: - 1 -07- 2020

Č.j. MMB: 0270465

Příl.:

PODÁNÍ K NÁVRHU

Návrh Územního plánu města Brna

MAGISTRÁT MĚSTA BRNA

podatelna

17

Došlo dne

30-06-2020

Č.j. MMB:

Příl.:

Podatel				
Typ subjektu:	Fyzická osoba			
Příjmení, jméno:	Popelka Michal	Datum narození:	05.07.1973	
Adresa / sídlo:	Výпустky 359 / 24, 61400 Brno			
Kontakt:	Email:	michal.popelka@post.cz	Telefon:	607191787

Připomínka	číslo:	1
------------	--------	---

1. Ob/1 PROPOJENÍ OBŘANY-LESNÁ

Nesouhlasím se zanesením sběrné komunikace Ob/1 Propojení Obřany – Lesná do nového ÚpmB

Odůvodnění:

- tato komunikace byla již součástí Záměru pořízení změny ÚpmB – 44. soubor. Byla v rámci pořízení změny ÚP důvodně zamítnuta jak ve vyjádření zastupitelstev obou dotčených Městských částí Brno Maloměřice-Obřany i Brno-Sever, tak následně i komisí RMB (zamítavě vyjádření vydali náměstek primátora, OÚPR, KSUB i RMB). Propojka se tehdy také setkala s velikou nevolí obyvatel obou MČ. Do ZPZ ÚpmB nebyla zavedena. Musím dále podotknout, že od té doby nevznikly žádné nové okolnosti, které by měnily podmínky, trasování i plánovaný rozsah urbanizace navázaného území na tuto komunikaci; tedy důvody zamítnutí zůstávají ve své podstatě nezměněny i při současné situaci.

- pro relevantní rozhodnutí o tomto záměru není zpracována žádná studie o dopadu této plánované komunikace na životní prostředí, dopadech na dopravní situaci ve stávajících lokalitách u jejího zaústění a vyústění a dopadech na kvalitu bydlení stávajících obyvatel v oblastech dotčených touto komunikací, zejména ve vztahu k vzrůstu zátěže nadměrnou dopravou. Vzhledem k tomu, že má jít o páteřní komunikaci s klasifikací veřejně prospěšných staveb, dále jako jedinou (!) komunikaci obsluhující plánované rozsáhlé urbanistické území a s velmi problematickým zaústěním i vyústěním v lokalitách s těsně přiléhající bytovou zástavbou a s rodinnými domy a s přilehlým odpočinkovým parkem, je bez studie dopadu na životní prostředí a dopravu nezodpovědné tuto trasu zanášet do ÚP. Tato komunikace především v části zaústění na ulici Fryčajova a části ulice Cihelní zvýší hlukovou a smogovou zátěž pro obyvatele přilehlých RD a bytovek nad snesitelnou mez, jelikož budou těsně obklíčeni dopravním ruchem jak z přetížené ulice Fryčajovy tak i z nové kapacitní komunikace – enormní zvýšení dopravní zátěže je nasnadě, logicky naroste jak s nárůstem počtu obyvatel z rozvojových lokalit podmíněných touto komunikací (Ob1, Ob4, Ob-5) tak potenciálem natáhnout dopravu z přilehlých obcí, jelikož zvýší atraktivitu tohoto tranzitu. S tím mimochodem počítá i Návrh ÚP, který trasu Ob/1 považuje za dopravně odlehčující krajské komunikaci II. třídy.

- tato komunikace dle dokumentace návrhu ÚpmB podmiňuje urbanizaci rozvojových lokalit Ob-1, Ob-4 a Ob-5, které více než o polovinu navýšují počet obyvatel v katastru obce (z cca 5400 na 8360) a rozšiřují urbanizovanou plochu o 43 ha. Tento velmi výrazný nárůst počtu obyvatel není předmětem žádné veřejnosti známé studie o dopadech na dopravní situaci v lokalitě a dopadech na kvalitu bydlení stávajících obyvatel. Jde o tak masivní nárůst počtu obyvatel závislých na jediné komunikaci, že lze předpokládat především jen dopady negativní (nesnesitelný dopravní ruch a výrazná negativní změna současného charakteru lokality).

Je nepřijatelné, aby nová komunikace, mající za cíl vytvoření nových příležitostí bydlení, takto silně degradovala úroveň bydlení obyvatel stávajících. Není zde dodržen princip proporcionality řešení - navrhovaná změna jednomu přináší užitek a druhému nepoměrnou škodu, což jde i proti požadavkům stavebního zákona (Cíle a Úkoly ÚP).

- zaústění i vyústění této komunikace je nevhodně navrženo i z důvodů plynulosti provozu a kolizí: jelikož je tato trasa jedinou obslužnou komunikací plánovaného masivně urbanizovaného území, je velmi pravděpodobný čilý dopravní ruch a tedy i vznik dopravních problémů v obou jejích částech navazujících na stávající komunikace, jelikož obě jsou dopravně komplikované. Z ulice Fryčajova její zaústění prochází nejen blízce navázanou obytnou částí, ale v těsné blízkosti napojovacího úseku se nachází zbrojnice s výjezdem dobrovolných hasičů, pokud nemá padnout část současného parku, bude muset její napojení být díky místním podmínkám v ostře sevřených zatáčkách, což má potenciál komplikací zpomalujících dopravní tok. Vyústění do ulice Seifertova a napojení na VMO též problematické a to ze dvou důvodů: Na ulici Seifertova je v návrhu ÚP plánováno protažení tramvajové trasy ze Štefánikova čtvrtě až na ulici Haškova. To znamená zúžení současné čtyřproudové komunikace na dvouproudou a tedy navození situace, kdy je současně snížena kapacita sídlištního obchvatu a současně navýšena dopravní zátěž této komunikace připojením trasy Ob/1 z území s plánovaným počtem 2960 obyvatel a tranzitem z přilehlých obcí! Navíc vedením tramvajové trasy bude proměněn tvar křižovatky s ulicí Okružní, kde vznikne křižovatka tvaru „T“ namísto současného kruhového objezdu. Tím se prostupnost tohoto uzlu ještě sníží a zkomplikuje napojení na VMO. Je zde i problém samotného napojení na VMO. V oblasti Seifertova/Okružní je možné napojení na okruh jen v jednom směru a to na Svitavy. Pro druhý směr je možné napojení jen přes ulici Generála Píky po ulici Okružní, kde se nachází frekventované objekty veřejné vybavenosti (poliklinika, lázně, sportovní hala, supermarket, obchodní dům). Je proto pravděpodobné, že v těchto místech vznikne vysoká koncentrace dopravy a nevyhnutelné přetížení lokality se vznikem kolizí.

- v dokumentaci návrhu ÚpmB jsou z hlediska klasifikace této komunikace vážné rozpory: na jedné straně je tvrzeno, že jde pouze o obslužnou komunikaci: „Textová část odůvodnění: Ob/1 Propojení Obřany – Lesná (sběrná komunikace) Tato dvoupruhová místní komunikace zajišťuje lokální dopravní vztahy mezi Lesnou a Obřany a slouží jako páteřní obsluha Rozvojových lokalit Ob-1 a Ob-4.“ Na straně druhé je vedena jako veřejně prospěšná stavba a počítá se s její funkcí odlehčovací (viz. Hodnotící karty – Hlavní spolupůsobící skutečnosti, kde citují: „...dopravní koridor Ob/1, který zamezí průjezdu obyvatel přes rezidenční území Maloměřic a Obřan... realizace Ma/1 ve spolupůsobení s Ob/1, a to na snížení intenzity dopravy v centrální části Maloměřic a Obřan a snížení průjezdu především tranzitní dopravy...“ což nepokrytě znamená, že ÚP počítá s funkcí Ob/1 jako odlehčovací tranzitní komunikací. O tom ostatně vypovídá i zpisob zákresu ve O.4 SILNIČNÍ DOPRAVA – SCHÉMA, kde je zakreslena způsobem, který legenda klasifikuje jako Sběrná komunikace - Místní komunikace II. třídy

- v návrhu ÚpmB není uvedeno zdůvodnění, proč trasa Ob/1 je vedena tímto způsobem a proč nebyly zváženy a prověřeny jiné varianty trasování. Toto zavdává k postojí, že trasování nebylo řešeno koncepčně a že nebylo uvedeno zákonné zdůvodnění tohoto řešení. Tedy nebyly dodrženy požadavky

Stavebního zákona 183/2006 Sb., ta to § 53, čl. (5) Součástí odůvodnění územního plánu je kromě náležitostí vyplývajících ze správního řádu zejména e) komplexní zdůvodnění přijatého řešení včetně vybrané varianty.

- z výše uvedených důvodů je návrh komunikace Ob/1 Obřany-Lesná v rozporu s cílem územního plánování dle Stavebního zákona 183/2006 Sb., kde: § 18 Cíle územního plánování

(1) Cílem územního plánování je vytvářet předpoklady pro výstavbu a pro udržitelný rozvoj území, spočívající ve vyváženém vztahu podmínek pro příznivé životní prostředí, pro hospodářský rozvoj a pro soudržnost společenství obyvatel území a který uspokojuje potřeby současné generace, aniž by ohrožoval podmínky života generací budoucích.

(2) Územní plánování zajišťuje předpoklady pro udržitelný rozvoj území soustavným a komplexním řešením účelného využití a prostorového uspořádání území s cílem dosažení obecně prospěšného souladu veřejných a soukromých zájmů na rozvoji území.

- z výše uvedených důvodů je návrh komunikace Ob/1 Obřany-Lesná v rozporu s úkoly územního plánování dle Stavebního zákona 183/2006 Sb., kde: § 19 Úkoly územního plánování

(1) c) prověřovat a posuzovat potřebu změn v území, veřejný zájem na jejich provedení, jejich přínosy, problémy, rizika s ohledem například na veřejné zdraví, životní prostředí, geologickou stavbu území, vliv na veřejnou infrastrukturu a na její hospodárné využívání,

Z těchto důvodů považují zavedení trasy jako nevyhovující řešení a navrhuji zamítnutí tranzitního propojení Ob/1 Fryčajova-Seifertova (Obřany-Lesná) v navrhované podobě.

Připomínka	číslo:	2
2.	Ob-1 Kamčatka	
Nesouhlasím se zanesením rozvojové lokality Ob-1 Kamčatka do nového ÚpmB v navrhované podobě		

Odůvodnění:

- rozvojová plocha určená k rezidenční zástavbě je podmíněna realizací tranzitní komunikace Ob/1, která je svým trasováním i nevhodně navrženým zaústěním i vyústěním pro mne i stávající obyvatele i z výše uvedených důvodů nepřijatelná. Bez této komunikace nelze dle podmínění v návrhu ÚP plochu zastavět.

- plocha k zástavbě je v návrhu ÚP podmíněna realizací nové (kapacitně vyhovující pro stávající zástavbu + novou rozsáhlou zástavbu) kmenové stoky E19 vedoucí přes současně zastavěné území, což je realizačně velmi komplikované

- dojde ke zničení další části kulturního fenoménu zahrádkářských kolonií, což je v rozporu s požadavky Stavebního zákona § 18, odst. (4) Územní plánování ve veřejném zájmu chrání a rozvíjí přírodní, kulturní a civilizační hodnoty území, včetně urbanistického, architektonického a archeologického dědictví. Přitom chrání krajinu jako podstatnou složku prostředí života obyvatel a základ jejich totožnosti.

- území je majetkově nedosažitelné díky velkému množství majitelů parcel – majetková roztržitost

- lokalita je předimenzovaná vzhledem k dopravní přístupnosti lokality a potenciální enormní dopravní zátěže na přilehlé plochy bydlení. Velikost plochy není nikde řádně zdůvodněna a prověřena.

- v návrhu ÚpmB není uvedeno zdůvodnění, proč je lokalita navržena v této podobě a rozsahu a proč nebyly zváženy a prověřeny jiné varianty řešení tohoto území. Toto zavdává k postojí, že návrh nebyl řešen koncepčně a že v návrhu ÚP nebylo uvedeno zákonné zdůvodnění tohoto řešení. Tedy nebyly dodrženy požadavky Stavebního zákona 183/2006 Sb., ta to § 53, čl. (5) Součástí odůvodnění územního plánu je kromě náležitostí vyplývajících ze správního řádu zejména e) komplexní zdůvodnění přijatého řešení včetně vybrané varianty.

Z těchto důvodů považují zavedení trasy jako nevyhovující řešení a navrhuji zamítnutí rozvojové plochy Ob-1 Kamčatka v navrhované podobě.

Připomínka	číslo:	3
3.	Ob-4 Výпустky	
Nesouhlasím se zanesením rozvojové lokality Ob-4 Výпустky do nového ÚpmB v navrhované podobě		

Odůvodnění:

- rozvojová plocha určená k rezidenční zástavbě je podmíněna realizací tranzitní komunikace Ob/1, která je svým trasováním i nevhodně navrženým zaústěním i vyústěním pro stávající obyvatele i z výše uvedených důvodů nepřijatelná. Plocha je obslužitelná pouze jedinou navrhovanou páteří komunikací s velmi problematickým trasováním, které narazilo na výrazný odpor obou dotčených MČ. Bez této komunikace nelze dle podmínění v návrhu ÚP plochu zastavět.

- plocha k zástavbě je v návrhu ÚP podmíněna realizací nové (kapacitně vyhovující pro stávající zástavbu + novou rozsáhlou zástavbu) kmenové stoky E19 vedoucí přes současně zastavěné území, což je realizačně velmi komplikované

- dojde ke zničení další části kulturního fenoménu zahrádkářských kolonií, což je v rozporu s požadavky Stavebního zákona § 18, odst. (4) Územní plánování ve veřejném zájmu chrání a rozvíjí přírodní, kulturní a civilizační hodnoty území, včetně urbanistického, architektonického a archeologického dědictví. Přitom chrání krajinu jako podstatnou složku prostředí života obyvatel a základ jejich totožnosti.

- území je majetkově komplikované díky velkému množství majitelů parcel – majetková roztržitost

- lokalita je předimenzovaná vzhledem k dopravní přístupnosti lokality a potenciální enormní dopravní zátěže na přilehlé plochy bydlení. Velikost plochy není nikde řádně zdůvodněna a prověřena.

- Není zde dodržen princip proporcionality řešení - navrhovaná změna jednomu přináší užitek a druhému nepoměrnou škodu, což jde i proti požadavkům stavebního zákona (Cíle a Úkoly ÚP).

- v návrhu ÚpmB není uvedeno zdůvodnění, proč je lokalita navržena v této podobě a rozsahu a proč nebyly zváženy a prověřeny jiné varianty řešení tohoto území. Toto zavdává k postojí, že návrh nebyl řešen koncepčně a že v návrhu ÚP nebylo uvedeno zákonné zdůvodnění tohoto řešení. Tedy

nebyly dodrženy požadavky Stavebního zákona 183/2006 Sb., ta to § 53, čl. (5) Součástí odůvodnění územního plánu je kromě náležitostí vyplývajících ze správního řádu zejména e) komplexní zdůvodnění přijatého řešení včetně vybrané varianty.

- z výše uvedených důvodů je návrh rozvojové plochy díky kontextu návrhu v rozporu s cílem územního plánování dle Stavebního zákona 183/2006 Sb., kde:

§ 18 Cíle územního plánování

(1) Cílem územního plánování je vytvářet předpoklady pro výstavbu a pro udržitelný rozvoj území, spočívající ve vyváženém vztahu podmínek pro příznivé životní prostředí, pro hospodářský rozvoj a pro soudržnost společenství obyvatel území a který uspokojuje potřeby současné generace, aniž by ohrožoval podmínky života generací budoucích.

(2) Územní plánování zajišťuje předpoklady pro udržitelný rozvoj území soustavným a komplexním řešením účelného využití a prostorového uspořádání území s cílem dosažení obecně prospěšného souladu veřejných a soukromých zájmů na rozvoji území.

Z těchto důvodů považuji zavedení trasy jako nevyhovující řešení a navrhuji zamítnutí rozvojové plochy Ob-4 Výпустky v navrhované podobě.

Přípomínka	číslo:	4
------------	--------	---

4. Ob-5 Nadloučf

Nesouhlasím se zanesením rozvojové lokality Ob-5 Nadloučf do nového ÚpmB v navrhované podobě

Odůvodnění:

- rozvojová plocha určená k rezidenční zástavbě je podmíněna realizací tranzitní komunikace Ob/1, která je svým trasováním i nevhodně navrženým zaústěním i vyústěním pro stávající obyvatele i z výše uvedených důvodů nepřijatelná. Plocha je obslužitelná pouze jedinou navrhovanou páteří komunikací s velmi problematickým trasováním, které narazilo na výrazný odpor obou dotčených MČ. Bez této komunikace nelze dle podmínění v návrhu ÚP plochu zastavět.

- dojde ke zničení další části kulturního fenoménu zahrádkářských kolonií, což je v rozporu s požadavky Stavebního zákona § 18, odst. (4) Územní plánování ve veřejném zájmu chrání a rozvíjí přírodní, kulturní a civilizační hodnoty území, včetně urbanistického, architektonického a archeologického dědictví. Přitom chrání krajinu jako podstatnou složku prostředí života obyvatel a základ jejich totožnosti.

- lokalita je předimenzovaná vzhledem k dopravní přístupnosti lokality a potenciální enormní dopravní zátěže na přilehlé plochy bydlení. Velikost plochy není nikde řádně zdůvodněna a prověřena.

- lokalita nemá jinou možnost napojení na stávající dopravní infrastrukturu než na ulici Fryčajovu, což enormně zvýší již neúnosnou současnou místní dopravní situaci

- Není zde dodržen princip proporcionality řešení - navrhovaná změna jednomu přináší užitek a druhému nepoměrnou škodu, což jde i proti požadavkům stavebního zákona (Cíle a Úkoly ÚP).

- v návrhu ÚPmB není uvedeno zdůvodnění, proč je lokalita navržena v této podobě a rozsahu a proč nebyly zváženy a prověřeny jiné varianty řešení tohoto území. Toto zavádá k postoji, že návrh nebyl řešen koncepčně a že v návrhu ÚP nebylo uvedeno zákonné zdůvodnění tohoto řešení. Tedy nebyly dodrženy požadavky Stavebního zákona 183/2006 Sb., ta to § 53, čl. (5) Součástí odůvodnění územního plánu je kromě náležitostí vyplývajících ze správního řádu zejména e) komplexní zdůvodnění přijatého řešení včetně vybrané varianty.

- z výše uvedených důvodů je návrh rozvojové plochy díky kontextu návrhu v rozporu s cílem územního plánování dle Stavebního zákona 183/2006 Sb., kde:

§ 18 Cíle územního plánování

(1) Cílem územního plánování je vytvářet předpoklady pro výstavbu a pro udržitelný rozvoj území, spočívající ve vyváženém vztahu podmínek pro příznivé životní prostředí, pro hospodářský rozvoj a pro soudržnost společenství obyvatel území a který uspokojuje potřeby současné generace, aniž by ohrožoval podmínky života generací budoucích.

(2) Územní plánování zajišťuje předpoklady pro udržitelný rozvoj území soustavným a komplexním řešením účelného využití a prostorového uspořádání území s cílem dosažení obecně prospěšného souladu veřejných a soukromých zájmů na rozvoji území.

Z těchto důvodů považuji zavedení trasy jako nevyhovující řešení a navrhuji zamítnutí rozvojové plochy Ob-5 Nadloučf v navrhované podobě.

- rozvojová plocha o plánované výměře 12,39 ha plánovaném počtu 999 obyvatel

V BRNE dne 30.6.2020

Podpis 

Vyplněný formulář zašlete na níže uvedenou adresu:
Magistrát města Brna, Odbor územního plánování a rozvoje, Kounicova 67, 601 67 Brno

MMB/0270465/2020

Námítka č.1

Výrok:

Námítce se vyhovuje částečně.

Odůvodnění:

V rámci podání je vysloven nesouhlas s komunikačním propojením Ob/1 Obřany - Lesná z důvodu např. nevratné devastace území, zvýšení hluchnosti a prašnosti, navýšení dopravní zátěže na Lesné a v Obřanech, likvidace rekreačního charakteru území, zásahu do zeleně.

V rámci Návrhu pro opakovaného veřejné projednání bude řešení upraveno a projednané vedení záměru Ob/1 vypuštěno. Rozvojové lokality Ob-1 a Ob-4 budou přeřazeny do územních rezerv. V území bude potvrzen stávající stav včetně vymezení koridoru veřejného prostranství ve stopě stávající obslužné komunikace, propojené kolem stávajícího garážového dvora do ulice Hlaváčovy.

Věcná podstata způsobů vypořádání předmětného podání zůstává nadále relevantní, přestože návrh nového územního plánu města Brna prošel přepracováním s ohledem na Pokyny ZMB z roku 2022 a byl uveden do jednotného standardu ÚPD dle stavebního zákona a jeho prováděcích předpisů. Výše uvedené texty je tedy nutno chápat také ve smyslu těchto úprav. Oproti původnímu vypořádání došlo ke změně řešení a rozvojové lokality i územní rezervy nebyly vymezeny.

Námítka č.2

Výrok:

Námítce se vyhovuje.

Odůvodnění:

Na základě doporučení samosprávy města (určený zastupitel) k vypořádání námitek a připomínek doručených k projednanému Návrhu bude dán zpracovateli pokyn na vyřazení rozvojové lokality Ob-1 z návrhu nového ÚP; v území bude ponechána pouze územní rezerva pro bydlení a funkční plochou veřejných prostranství bude vymezen koridor pro budoucí komunikaci pouze v úseku od ulice Seifertova do ulice Hlaváčkova.

Věcná podstata způsobů vypořádání předmětného podání zůstává nadále relevantní, přestože návrh nového územního plánu města Brna prošel přepracováním s ohledem na Pokyny ZMB z roku 2022 a byl uveden do jednotného standardu ÚPD dle stavebního zákona a jeho prováděcích předpisů. Výše uvedené texty je tedy nutno chápat také ve smyslu těchto úprav. Vyhodnocení doplňujeme o informaci, že v Návrhu nového ÚP 2024 v daném území došlo na základě konkrétního požadavku určeného zastupitele Ing. arch. Petra Bořeckého, radního pro územní plánování, který u pořizovatele uplatnil dopisem ze dne 18.9.2023, k vypuštění územních rezerv B-12 a B-13 (původní rozvojová lokalita Ob-4 a Ob-1 Obřany).

Námítka č.3

Výrok:

Námítce se vyhovuje.

Odůvodnění:

Na základě doporučení samosprávy města (určený zastupitel) k vypořádání námitek a připomínek doručených k projednanému Návrhu bude dán zpracovateli pokyn na vyřazení rozvojové lokality Ob-4 z návrhu nového ÚP; v území bude ponechána pouze územní rezerva pro bydlení a funkční plochou bude vymezen koridor pro budoucí komunikaci pouze v úseku od ulice Fryčajova k ploše územní rezervy.

Věcná podstata způsobů vypořádání předmětného podání zůstává nadále relevantní, přestože návrh nového územního plánu města Brna prošel přepracováním s ohledem na Pokyny ZMB

z roku 2022 a byl uveden do jednotného standardu ÚPD dle stavebního zákona a jeho prováděcích předpisů. Výše uvedené texty je tedy nutno chápat také ve smyslu těchto úprav. Vyhodnocení doplňujeme o informaci, že v Návrhu nového ÚP 2024 v daném území došlo na základě konkrétního požadavku určeného zastupitele Ing. arch. Petra Bořeckého, radního pro územní plánování, který u pořizovatele uplatnil dopisem ze dne 18.9.2023, k vypuštění územních rezerv B-12 a B-13 (původní rozvojová lokalita Ob-4 a Ob-1 Obřany).

Námítka č.4

Výrok:

Námítce se nevyhovuje.

Odůvodnění:

Pokyny pro zpracování Návrhu nového ÚPmB schválené ZMB v červnu 2018 obsahovaly k lokalitě Ob-5 "Nadloučí" pokyn na vymezení územní rezervy z důvodu neexistence trasy silnice 43 na území města v územně plánovací dokumentaci. Zpracovatel nového ÚP přesto v Návrhu ÚP pro veřejné projednání v červnu 2020 lokalitu vymezil jako rozvojovou, pro rozvoj bydlení a městské zeleně.

Trasa silnice 43 se v září 2020 schválenou 1. aktualizací ZUR JmK promítla do nadřazené územně plánovací dokumentace a nový ÚP na tuto skutečnost v další fázi upraveného návrhu ÚP, u systému silniční dopravy reagoval. (Pominul tím podstatný důvod pro vymezení více území v městě Brně jako územní rezervy a úkolem zpracovatele ÚP bylo posoudit aktivaci územních rezerv.)

ZUR JmK městu Brnu zároveň ukládají řešit v územním plánu trasu silničního obchvatu MČ, tím bude cílové řešení rozvoje MČ pro bydlení provázáno s obchvatovou komunikací, která dopravnímu zatížení MČ odlehčí.

Lokalita Ob-5 "Nadloučí" byla při projednání nového ÚP kladně vyhodnocena z hlediska záboru zemědělského půdního fondu. Není důvodné lokalitu Ob-5 převádět do územních rezerv: cílové řešení území dle ÚP bude obsahovat komplexní řešení rozvoje bydlení včetně nezbytného rozvoje dopravní infrastruktury. Naopak do územních rezerv č. B-12 a č. B-13 byly po veřejném projednání v červnu 2020 převedeny další původně navržené rozvojové lokality pro rozvoj bydlení Ob-1 a Ob-4, které souvisely s komunikací Ob/1. Zrušením obou rozvojových lokalit bude nový rozvoj území MČ pro rezidenční využití výrazně eliminován a situován do jedné lokality.

Z doplněného Vyhodnocení vlivů na udržitelný rozvoj území (posouzení SEA) a projednání Návrhu ÚP nakonec pro lokalitu vyplynuly podmínky jak pro dopravní infrastrukturu (dopravní napojení nově vymezených zastavitelných ploch), tak pro infrastrukturu technickou (možnosti odkanalizování) – viz karta lokality Ob-5 textové části Výroku.

Původní systémová komunikace Ob/1 není v novém ÚP nadále obsažena; spolu se zrušením lokalit Ob-1 a Ob-4 byla zčásti zrušena a zčásti převedena na plochu veřejných prostranství; proto lokalita Ob-5 není její realizací (dle posouzení SEA) podmíněna.

Věcná podstata způsobů vypořádání předmětného podání zůstává nadále relevantní, přestože návrh nového územního plánu města Brna prošel přepracováním s ohledem na Pokyny ZMB z roku 2022 a byl uveden do jednotného standardu ÚPD dle stavebního zákona a jeho prováděcích předpisů. Výše uvedené texty je tedy nutno chápat také ve smyslu těchto úprav.

Statutární město Brno
Magistrát města Brna

MMB/0270467/2020

listy: 1 přílohy:
druh:



mmb1es773944b3 Doručeno: 30.06.2020

MAGISTRÁT MĚSTA BRNA
Odbor územního plánování a rozvoje

Došlo: - 1 -07- 2020

Č.j. MMB:0270467.....
Příl.:

MAGISTRÁT MĚSTA BRNA

podatelna

30 -06- 2020

Došlo dne

Č.j. MMB:

Příl.:

PODÁNÍ K NÁVRHU

Návrh Územního plánu města Brna

3977

Podatel				
Typ subjektu:	Fyzická osoba			
Příjmení, jméno:	Špačková Jana	Datum narození:	21.02.1977	
Adresa / sídlo:	Elpova 32, 62800 Brno			
Kontakt:	Email:	janinaw@atlas.cz	Telefon:	+420777711653
Vlastnický vztah podatele:	Vlastník, parc. č. 7852/46, katastrální území Židenice			

Námítka	číslo:	1
----------------	---------------	---

Námítka se týká:

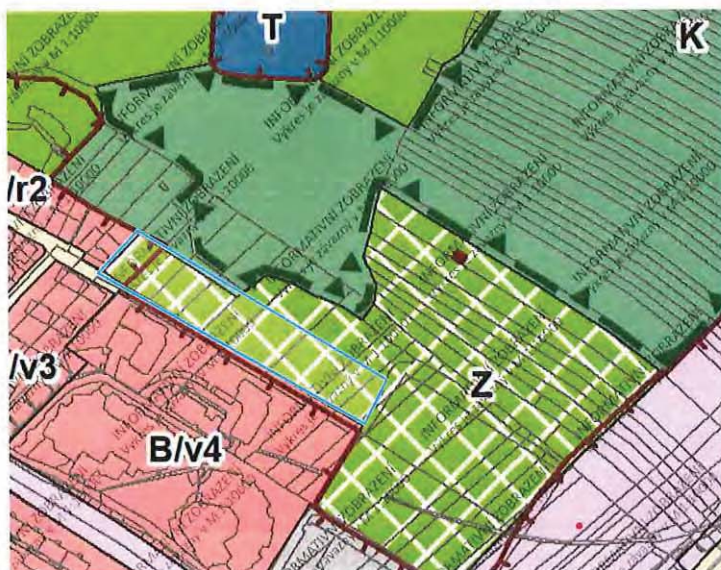
Městská část: Brno – Líšeň

Katastrální území: Židenice

Parcelní čísla pozemků: p.č. 7852/46

Dle zveřejněného návrhu nového územního plánu je náš pozemek zařazen do ploch změn – městské zeleně. Požadujeme zařazení do ploch umožňujících výstavbu domu pro rodinné bydlení příp. pro rodinnou rekreaci v rozsahu dle přiloženého zákresu. Stejnou námítku podávám v rozsahu dle přiloženého zákresu s ostatními vlastníky pozemků v lokalitě. Napojení na dopravní a technickou infrastrukturu vyřešíme na svoje náklady. Jedná se o soukromý pozemek, pokud je na něm navržena plocha městské zeleně, žádám o adekvátní náhradu.

Námítka číslo 1 (zákres)



V dne

Podpis

Vyplněný formulář zašlete na níže uvedenou adresu:
Magistrát města Brna, Odbor územního plánování a rozvoje, Kounicova 67, 601 67 Brno

MMB/0270467/2020

Námitka

Výrok:

Námitce se vyhovuje.

Odůvodnění:

Toto území bylo plánováno pro rozvoj složky městské zeleně dlouhodobě. Vzhledem k návaznosti na již existující plochu bydlení, územním podmínkám v lokalitě a vzhledem k výhradně soukromému vlastnictví pozemků se jeví vymezení stavební plochy možné. S ohledem na přírodní zázemí lokality (sousedí s maloplošným zvláště chráněným územím) vymezte plochu ale pouze v omezeném rozsahu, z hlediska rozlohy i prostorových regulativů.

Věcná podstata způsobů vypořádání předmětného podání zůstává nadále relevantní, přestože návrh nového územního plánu města Brna prošel přepracováním s ohledem na Pokyny ZMB z roku 2022 a byl uveden do jednotného standardu ÚPD dle stavebního zákona a jeho prováděcích předpisů. Výše uvedené texty je tedy nutno chápat také ve smyslu těchto úprav.

Magistrát města Brna
Odbor územního plánování a rozvoje
Kounicova 67
601 67 Brno

MAGISTRÁT MĚSTA BRNA	
Došlo dne	podatelna
	30 -06- 2020
Č.j. MMB:
Příl.:

Statutární město Brno
Magistrát města Brna

MMB/0270469/2020

listy: 1 přílohy:

druh:



mmb1es773944b7 Doručeno: 30.06.2020

1093

V Brně, dne 29. 6. 2020

Námítky zástupce veřejnosti proti návrhu územního plánu města Brna podaná na základě zmocnění potřebným počtem hlasů občanů města Brna

Identifikační údaje podatele – fyzické osoby

Jméno, příjmení: JUDr. Alena Tomková
Datum narození: 18. 4. 1975
Trvalé bydliště: Bednářova 20a, 619 00

Jsem občanem města Brna

Jsem vlastníkem pozemku a stavby v ploše dotčené navrhovanou změnou v katastrálním území Horní Heršpice, parc. č. 1096/3 se stavebním objektem č.p. 566 (rodinný dům)

MAGISTRÁT MĚSTA BRNA Odbor územního plánování a rozvoje	
Došlo: - 1 -07- 2020	
Č.j. MMB: 0270469	
Příl.:	

Občané města Brna, uvedení a podepsaní v přiložených seznámech (viz Přílohy), vyslovili souhlas s věcně shodnými připomínkami k návrhu územního plánu města Brna a udělili mi zmocnění, abych je zastupovala jako zástupce veřejnosti při pořizování územního plánu města Brna, tj. zmocnili mne k podání námitek na základě připojených věcně shodných připomínek k návrhu územního plánu města Brna (a to jak jeho grafické, tak textové části) a k projednání této námítky podle zákona č. 183/2006 Sb., o územním plánování a stavebním řádu (dále jen „stavební zákon“), ve znění pozdějších předpisů, a to zejména ve vztahu (ale nikoli výlučně) ve vztahu ke **Katastrálním územím Komárov, Horní Heršpice, Dolní Heršpice, Přízřenice**.

Ve dnech 22. a 23. 6. 2020 proběhlo veřejné projednání návrhu změn územního plánu města Brna, které zahrnují rovněž katastrální území **Komárov, Horní Heršpice, Dolní Heršpice a Přízřenice**. Představené změny dle grafické i textové části návrhu územního plánu města Brna znamenají zásadní a razantní zásah do kvality bydlení a životního prostředí v daných katastrálních územích, zvýší zde hustotu dopravy, budou znamenat rozsáhlou výstavbu, přinesou znečištění, sníží množství zelených ploch a ploch vhodných pro sportování a rekreaci, a ve svém důsledku negativně ovlivní zdraví stávajících obyvatel a sníží hodnotu jejich pozemků, zasáhnou do jejich práva využívat nemovitosti v jejich vlastnictví, ba dokonce jim v tomto mohou i zabránit.

Idea kompaktního města nesmí přinést zhoršení kvality bydlení stávajících obyvatel a zmenšení množství zelených ploch. Není možné podporovat masovou výstavbu ve prospěch hypotetických obyvatel bez zohlednění dopadu na životní prostředí a komfort bydlení stávajících obyvatel, jakož i bez uvážení, zda je v daném místě a jeho blízkém okolí dostatek příslušné nezbytné infrastruktury a prostor pro její vybudování.

V návrhu územního plánu města Brna je zahrnuta řada návrhových ploch pro bydlení, přičemž převážně jde o bydlení v rozměrných výškových bytových domech. Pro velkou část obyvatel, kteří uvažují o investicích do bydlení, je však cílovou formou bydlení zajištění rodinného domu, nebo alespoň bydlení v bytové zástavbě rezidenčního typu v pěkném a zdravém prostředí. Navrhované řešení tak nezabrání stěhování občanů mimo zástavbu města Brna a jejich následné dojíždění za prací do města a každodenní zatěžování dopravních komunikací.

Základním cílem této námítky je zmenšení negativního dopadu dopravy na kvalitu ovzduší zejména v oblasti Brno-jih, významné omezení ploch pro bydlení v rozměrných bytových domech (nad výškovou úroveň 2), zachování a podstatné rozšíření volných ploch zeleně, podpora pěších a cyklo dopravy,

efektivní hospodaření s dešťovou vodou, zlepšování kvality veřejného prostoru, dostupnost malých obchodů.

- 1. Navrhují, aby územní plán pro rozvojovou oblast Brno-jih (tj. pro katastrální území Komárov, Horní Heršpice, Dolní Heršpice, Přízřenice) byl upraven na základě vybraného rozpracovaného řešení, jež bude vyplývat z vypracovaných aktuálních územních studií a regulačních plánů, které budou jasně stanovit etapizace rozvoje vč. časové osy v dlouhodobém horizontu.**

Odůvodnění:

Mám za to, že jen tak mohou být naplněny hlavní cíle územního plánování, což je vytvářet předpoklady k zabezpečení trvalého souladu všech přírodních, civilizačních a kulturních hodnot v území, zejména se zřetelem na péči o životní prostředí a ochranu jeho hlavních složek (půdy, vody a ovzduší) a pouze takový postup nedovolí znehodnocení alespoň částečných nápravných opatření, která byla v nedávné minulosti provedena ke zlepšení života v této městské části (výsadba na obnova zeleně, vybudování se a rozšiřování sportovišť a místa pro odpočinek, rekonstrukce škol).

Městská část Brno-jih má cca 8.500 obyvatel. Prakticky do roku 1945 bylo území Brno-jih v podstatné míře zemědělské. Následný rozvoj průmyslu (zejména v 70. a 80. letech), kdy došlo k prolnutí původní příměstské zástavby zemědělské obce s plochami výrobních podniků, měl negativní dopad na stav této oblasti, kdy území začalo být nazýváno „průmyslovou zónou“, což znamenalo systematickou likvidaci kvality bydlení a životního prostředí. Došlo k bezohledné kontaminaci půdy, vzduchu, vody, jejíž následky přetrvávají dodnes.

Tato městská část nepatří mezi nejatraktivnější městské části, jedná se o typické periferní městské prostředí. Železniční trasa z Brna do Břeclavi rozděluje zástavbu původní obce na dvě části. Jižním okrajem katastru Horních Heršpic prochází trasa dálnice D1, která se zde kříží s víceproutou silnicí E461.

Téměř celé území městské části Brno-jih má zhoršenou kvalitu ovzduší a téměř všichni jeho obyvatelé jsou tzv. exponováni (viz informace z materiálu Závěrečná zpráva Integrovaný program ke zlepšení kvality ovzduší Statutárního města Brna https://www.brno.cz/dokumenty/generel_ovzdusi/vystupy/zaverecna-zprava-kvalita-ovzdusi-brno-2009.pdf, podle níž se u hodnoty PM10 – pevné prachové částice – jednalo o 95% území, u 38% území došlo k překročení cílového imisního limitu pro benzo(a)pyren). Brno-jih bylo zařazeno do prioritních městských částí pro řešení otázky kvality ovzduší.

Majoritním tvůrcem emisí je (automobilová a kamionová) doprava. Mezi další primární zdroje emisí prachových částic patří procesy spalování tuhých paliv (průmyslové i v sektoru bydlení), průmyslové fugitivní emise prachu (slévárny), přeprava a zejména nakládka a vykládka materiálů, spalování dřeva a ostatní biomasy, požáry, demolice budov, stavby, výkopy. Nezpevněné, anebo nezatravněné plochy, kde vlivem půdní eroze vznikají částičky prachu, také patří mezi základní zdroje pro vznik prašnosti (neevidovaných v emisních bilancích).

Společnosti s provozovny v této městské části (Eligo a.s., FERAMO METALLUM INTERNATIONAL s.r.o., REMET spol. s r.o.) patří mezi největší emitenty – stacionární zdroje prašného aerosolu PM10, oxidu dusíku, benzo(a)pyrenu, a i proto má tato městská část nejvyšší emise uvedených škodlivin ze všech městských částí města Brna (následována Brno-střed, Královo Pole, Tuřany). Má také nejvíce měrných emisí na jednoho obyvatele.

Při navrhování územního plánu města Brna by tedy obzvláště v této „disharmonické“ oblasti měl být velmi bedlivě zvažován dopad všech navrhovaných úprav a změn na kvalitu bydlení, životní prostředí a zdravotní stav zde žijících občanů a uděláno všechno pro ochranu a rozvoj systému zelených ploch, které alespoň částečně zlepšují kvalitu obytného prostředí této dlouhodobě degradované části města, nebo alespoň zamezí dalšímu zhoršování.

Návrh územního plánu města Brna by měl stanovit jasné požadavky na využívání a prostorové uspořádání území a na jeho změny a vytvářet tak jasné předpoklady pro výstavbu a pro udržitelný rozvoj území, jakož i brát také dostatečné ohledy na stávající charakter a hodnoty území.

2

2. Navrhují, aby část dopravní komunikace I/42, jež má být zapojena do velkého městského okruhu v části Brno-jih, a to v trajektorii současné „přerovské trati“, byla vedena trasou, která v oblasti Brno-jih zamezí negativnímu vlivu na právo užívat nemovitosti v okolí, tak aby vlastníci těchto nemovitostí nebyli dotčeni nadměrným zvýšením hluku a prašností, aby nedošlo ke snížení komfortu, pohody bydlení a kvality života obyvatel v dané lokalitě, zatížení životního prostředí a zvýšení exhalačního zatížení v dané městské části, které je již tak enormní. Pokud bude vybudování této komunikace v katastrálním území Brno-jih nutné (nebude např. možné využít tělesa D1), navrhuji, aby byla nalezena trasa pro její zahloubení pod zem.

2

Odůvodnění:

Progresivní města ví, že je potřeba podporovat udržitelné formy městské dopravy, které neznečišťují ovzduší a neprodukují emise. Je třeba vytvořit podmínky pro převedení zvýšené dopravní zátěže do dopravních koridorů mimo obytné území, nebo do území, které je možno chránit před nepříznivými vlivy dopravy.

Uvažovaná trasa této komunikace velmi negativně ovlivní, ba přímo znemožní výkon vlastnického práva k nemovitostem vlastníků, které se nacházejí v místech, kudy má procházet, popř. v blízkém okolí (zejména na ulicích Přerovská, Dufkovo nábřeží, Pěšina, Kšírova, Sazenice, Lomená, Pompova, Hněvkovského). Z důvodu zvýšené koncentrace pohybu automobilů, exhalací a hluku dojde ke zřetelnému snížení kvality života několika tisíc obyvatel min. Komárova a Horních Heršpic, kdy vlastníci nemovitostí a obyvatelé budou dotčeni hlukem, exhalacemi, prašností a jinými imisemi, jejich nemovitosti značně ztratí na hodnotě a dojde k další degradaci celé lokality.

Nadměrný hluk, jenž se dá v dané lokalitě po vybudování velkého městského okruhu předpokládat (průjezd osobních a nákladních aut v obou směrech je dle Urbanistické studie Horní Heršpice z roku 2005 předpokládán v počtu 39.910 vozidel denně, viz https://www.brno.cz/fileadmin/user_upload/sprava_mesta/magistrat_mesta_brna/OUPR/UPP/US_Horni_Herspice/Textova_cast_Redigovano.pdf), je přitom řazen mezi fyzikální faktory poškozující lidské zdraví a výrazně zhoršuje pobytovou i obytnou pohodu. Fyzikální vlastností zvukových vln je, že se od budov odráží, ohybem vln se částečně šíří i za překážky, neúčinnými překážkami pronikají atd. Hluk je vnímán zdravým lidským organismem nepřetržitě i v době spánku a příjem zvukových signálů nelze u zdravého jedince biologicky omezit. Nadměrná zátěž hlukem má za následek řadu negativních zdravotních důsledků, vyplývajících z podvědomých obranných reakcí organismu - stresu. Dlouhodobým působením vysokých koncentrací hluku může docházet k poškozování sluchových orgánů, k dřívějším vznikům i zhoršování průběhu zejména tzv. civilizačních chorob oběhové a nervové soustavy. Na základě odhadovaného dopravního zatížení komunikací lze dospět k závěru, že dopravní hluk (navzdory případným ochranným protihlukovým opatřením) bude dominantní složkou ve stávajícím hlukovém zatížení venkovního prostoru dané lokality.

Požadují provést územní studii, kdy bude hledána nejvhodnější stopa, a to nejen s ohledem na ekonomické náklady na výstavbu, ale která bude zohledňovat i dopad na zdraví obyvatel a následné výdaje vynakládané na léčení zdravotních komplikací spojených s nárůstem dopravy. Měla by tedy být nalezena trasa, která bude vedena v nejkratším potřebném směru, id. pod zemí. Stopa železnice (přerovské trati) obchází původní část obce širokým obloukem, vedení jižní části velkého městského okruhu v dané stopě tak její délku prodlouží a zvětší území exhalacemi a imisemi zasažené

Podle Politiky Územního rozvoje České republiky, ve znění aktualizací č. 1, 2 a 3, v čl. 2, bodu 2.2., odst. 24a na územích, kde dochází dlouhodobě k překračování zákonem stanovených mezních hodnot imisních limitů pro ochranu lidského zdraví, je nutné předcházet dalšímu významnému zhoršování stavu. Podle odst. 23 je pak třeba podle místních podmínek vytvářet předpoklady pro lepší dostupnost území a zkvalitnění dopravní a technické infrastruktury s ohledem na prostupnost krajiny. Při umístování dopravní a technické infrastruktury je třeba zachovat prostupnost krajiny a minimalizovat rozsah fragmentace krajiny; je-li to z těchto hledisek účelné, umísťovat tato zařízení souběžně. Má se zmírňovat vystavení městských oblastí nepříznivým účinkům tranzitní železniční a silniční dopravy, mimo jiné i prostřednictvím obchvatů městských oblastí, nebo zajistit ochranu jinými vhodnými opatřeními v území. Zároveň je však třeba vymezovat plochy pro novou obytnou zástavbu tak, aby byl zachován dostatečný odstup od vymezených koridorů pro nové úseky dálnic,

silnic I. třídy a železnic, a tímto způsobem důsledně předcházet zneprůchodnění území pro dopravní stavby i možnému nežádoucímu působení negativních účinků provozu dopravy na veřejné zdraví obyvatel (bez nutnosti budování nákladných technických opatření na eliminaci těchto účinků). Máme za to, že vybudování uvedené části velkého městského okruhu jde jednoznačně proti uvedené Politice.

Navrhovaná trasa velkého městského okruhu v jižní části v podstatě jen znamená přenesení dopravní zátěže z jisté části města do jiné, která je však již nyní dopravou a s tím souvisejícími emisemi a imisemi neúměrně zatížena. Pokud by se mělo jednat o koncepční řešení, jež umožní plynulé a rychlé spojení a uleví městu od exhalací a hluku, měla by být vyvedena z města ven a kopírovat jeho obvod, např. napojením na těleso dálnice D1, již bude ostatně v případě její ztížené průjezdnosti suplovat a stahovat tak do města další, a to i těžkou kamionovou dopravu.

Navrhuji, aby změna územního plánu ve vztahu k tělesu „přerovské trati“ byla provedena dle varianty III konceptu změn územního plánu města Brna, podle níž by tato trať měla být přeměněna na krajinnou zeleň a trasa velkého městského okruhu vedena v oblasti Brno-jih v severněji umístěné stopě.

- 3** Navrhuji, aby případná městská třída byla vybudována v trase, která umožní její realizaci s dostatkem zeleně, bez mohutné kompaktní bytové zástavby po stranách, s ponecháním ploch městské či veřejné zeleně nedotčených zástavbou určenou pro bydlení zejména ve směru k nivě řeky Svratky, aby právo užívat nemovitosti v okolí nebylo dotčeno nadměrným zvýšením hluku a prašností a nedošlo ke snížení pohody bydlení v dané lokalitě.

Odůvodnění:

Navrhovaná trasa nové městské třídy prochází areálem současného golfového hřiště, Jižanského dvorku (kde je pro mnohé obyvatele zcela unikátní možnost dostat se do blízkého kontaktu s hospodářskými zvířaty), v těsné blízkosti biotopu, v sousedství fotbalového hřiště, cyklostezky vedoucí po břehu řeky Svratky. Uvedené areály nevyužívají pouze obyvatelé Brna-jih, ale také mnohých dalších částí, kteří sem hojně přijíždějí za účelem sportu a rekreace. Vedením této komunikace v dané trase a zejména tím, že má být po obou stranách lemována bytovou výstavbou o výšce 3 však o danou možnost přijdou, resp. využívání těchto míst pozbude smysl, neboť nebudou nadále nabízet klidné prostředí kousek od centra. Nadále tak bude posíleno rozdělení Brna na „zelený sever“ a „šedý jih“. Obyvatelé a vlastníci nemovitostí v dané lokalitě budou dotčeni hlukem, exhalacemi, prašností a jinými imisemi. Výkon jejich vlastnického práva k nemovitostem tak bude značně omezen a rekreační potenciál dané lokality znehodnocen.

- 4** Navrhuji přeměnu lokalit HH-7, plocha B/v-3, plocha C/v3, HH-10, plocha C/v3, HH-4, plocha C/v3 na plochu městské zeleně.

Odůvodnění:

Jedná se o plochy, které se nachází v záplavovém území, které dle Politiky Územního rozvoje České republiky, ve znění aktualizací č. 1, 2 a 3, v čl. 2, bodu 2.2., odst. 26 uvádí, že vymezovat zastavitelné plochy v záplavových územích a umisťovat do nich veřejnou infrastrukturu lze jen ve zcela výjimečných a zvláště odůvodněných případech. Jedná se o lokality v blízkosti revitalizovaného brownfieldu – sportovního areálu Hněvkovského, kdy vyhrazení uvedených ploch pro veřejnou zeleň by významným způsobem rekreační potenciál tohoto areálu zvýšila a umožnila v oblasti Brno-jih vznik nového městského parku, jenž by měl pozitivní vliv na zachycení alespoň části emisí produkovaných již nyní velmi hustou dopravou v dané lokalitě.

Převážná část půd v katastru Horní Heršpice patří do půd I. třídy ochrany, přičemž jejich vynětí ze zemědělského půdního fondu pro realizaci soukromého zájmu investora je naprosto jednoznačně v rozporu s ochranou zemědělského půdního fondu dle zákona č. 334/1992 Sb., o ochraně zemědělského půdního fondu, ve znění pozdějších předpisů. Do I. třídy ochrany jsou zařazeny bonitně nejcennější zemědělské půdy které je možno odejmout ze zemědělského půdního fondu

pouze výjimečně, a to převážně na záměry související s obnovou ekologické stability krajiny, případně pro liniové stavby zásadního významu. Bytová výstavba uvedená kritéria nespĺňuje.

5

5. Navrhují novou výstavbu v oblasti Brno-jih podmínit prověřením dopadů na dané území, a to vypracováním územní studie s ohledem na již existující bytovou zástavbu, rekreačně sportovní oblasti a zachování plnohodnotného prostupu do těchto oblastí a vymezení ploch pro komunikace (včetně obslužných a pěších), případně včetně zajištění prostupnosti územím do krajinné zeleně, zahrádek a lesních ploch. Zároveň požadují nezakládat návrh územního plánu města Brna na Územních studiích Moravanské lány I a II z roku 2009. Požadují v rámci nových územních studií prověřit změnu uspořádání zástavby z volné formy na kompaktní (městské bloky a možnosti vnitrobloků, případně jejich kombinaci).

5

Odůvodnění:

Mám za to, že dané studie z roku 2009 jsou nerealizovatelné a měly by být vyjmuty či nahrazeny studii aktualizovanými a přepracovanými, jež prověří napojení jednotlivých ploch na dopravní a technickou infrastrukturu s důrazem na prostupnost územím. Pokud plocha přiléhá k plochám vyžadujícím ochranu (např. plochy H), je důležité prověřit oddělení od těchto ploch městskou zelení (plocha Z) nebo jiným vhodným způsobem. Pokud plocha přiléhá k (návrhovým i stabilizovaným) plochám D nebo T nebo k plochám dotčeným strategickými investicemi dopravní nebo technické infrastruktury, je třeba oddělit navrhovanou plochu od těchto ploch dostatečně širokým pásem městské zeleně (plocha Z) nebo jiným vhodným způsobem, a to za účelem eliminace budoucích komplikací s umístěním staveb dopravní, resp. technické infrastruktury na těchto plochách.

Ve věci studie Moravanské lány II nesouhlasím s návrhem monofunkční plochy obrovského rozsahu smíšených ploch pro výrobu, služby a průmysl. Navržené řešení považuji za nevhodné pro jeho umístění na horizontu dálkových výhledů, kdy stavby průmyslových objektů na významném panoramatu v rámci celého města Brna způsobí jeho degradaci. Navržená páteří komunikace pak směřuje přímo do ústí ulice Moravanské lány, čímž lze očekávat razantní zvýšení dopravy a hluku v této klidné ulici, jakož i celé lokalitě, s velmi negativním dopadem na kvalitu bydlení, jakož i zdraví stávajících obyvatel. Považuji za vhodné soustřeďovat plochy výroby v oblastech přiléhajících ke stávajícím areálům a hlavním komunikacím, případně tyto velkorysé monofunkční plochy diverzifikovat jejich doplněním např. o plochy pro bydlení (lokalita „na kopci“).

6

6. Navrhují změnit plánovanou výstavbu (zejména v lokalitě Moravanské lány, ale i v dalších částech Brno-jih, v nichž se uvažuje o výstavbě) výhradně na méně intenzivní nízkopodlažní výstavbu do úrovně podlažností 2, ideálně výstavbu rodinných domů a jejich funkční komunikační napojení do území té městské části, kde je tato výstavba plánována. Navrhují zásadní snížení intenzity využití území jednotlivých rozvojových ploch v Brně-jih (méně obyvatel, méně pracovníků) a to také výrazným rozšířením ploch zeleně Z, kterých by mělo být násobně více, než je v lokalitě plánováno. Navrhují uzavření bloku vesnického typu s výstavou B/r2 opět výstavbou tohoto typu s možností vyřešit nároží a navazující zástavbu bez ohrožení privátního charakteru navazujících pozemků a zahrad. Uzavření tohoto bloku požadujeme pouze obslužnou komunikací místního významu s možností výstavby pouze typu B/r2 po obou jejích stranách.

6

Odůvodnění:

Navrhují, aby záměr maximalizace využití ploch pro bydlení (tj. co nejvíce bytů na dané ploše) byl nepřijatelný, jestliže má negativní dopady na bydlení stávajících obyvatel, naruší pohodu a kvalitu prostředí, jakož i zájmy vlastníků sousedících nemovitostí. Navrhované varianty přinesou neúměrné zatížení dané lokality zvýšenou dopravou, koncentrací lidí, což povede ke snížení kvality bydlení stávajících obyvatel a možnosti náležitě vykonávat vlastnické právo k jejich nemovitostem.

7

7. Navrhují změnu ploch B/v3 (výška až 16 m) navazujících na stávající výstavbu RD (naproti, za ní, i diagonálně) v jednotlivých částech Brno-jih (zejména v Horních a Dolních Heršpicích a Přizřenicích) na plochy B/r2 (výška až 10 m). Plochy C/v3 požadují změnit na plochu B/r2. Umístění ploch s vyšší podlažností (3) a vyšším podílem komerčních ploch požadují připustit pouze za hranicí vzdálenosti jedné poloviny městského bloku od stávající zástavby na

7

7

všechny strany. Plochy B/r2 jak jsou vyznačeny ve stávajícím územním plánu (zejména ulice Sokolova) požadují zachovat a neměnit je na plochy s vyšší podlažností.

7

Odůvodnění:

Lokalita zejména Horních Heršpic, Dolních Heršpic, jakož i Přízřenice, je územím svým způsobem díky frekventovaným komunikacím izolovaným od zbytku města. Zdejší výstavba má vesnický charakter (nižší řadové či samostatně stojící domy). Rozvoj všech lokalit musí být únosný pro stávající infrastrukturu. Výstavba by tedy měla respektovat urbanistické a architektonické hodnoty daného území. Razantní navýšení počtu nových obyvatel daných lokalit, u nichž se s ohledem na zatížení dané lokality dopravou a emisemi dá předpokládat spíše krátkodobé nájemní bydlení, povede k vytváření „ghet“, u jejichž obyvatel nelze očekávat vybudování vztahu ke sdíleným prvkům.

Zvýšení podlažnosti domů by přispělo k neúměrnému nárůstu dopravy bez možnosti budování patřičných parkovacích ploch.

8

8. Navrhují, aby návrh územního plánu jako podmínku výstavby v rozvojových plochách, stanovil předchozí realizaci nového brněnského nádraží a návazného Jižního centra a vyčerpání možností uspokojit bytové potřeby a potřeby budovat komerční prostory v rámci výstavby ploch smíšených obytných v lokalitě Jižního centra.

8

Odůvodnění:

Mám za to, že až po vyčerpání stavebního potenciálu území Jižního centra, je možné uvažovat o výstavbě v jiných částech města (zejména pokud by výstavba měla být budována na plochách, které dosud slouží jako zemědělská půda, či jsou z jiného důvodu nezastavěné).

9

9. Navrhují, aby všechny lokality s počtem reálných nebo očekávaných nových uživatelů nad 300 osob obsahovaly v kartě lokality podmínku stanovující, že výstavbu v lokalitě je možné zahájit až po vybudování dopravního propojení lokality se všemi sousedícími městskými částmi samostatnými cyklostezkami a chodníky, a to stavebně oddělenými od motorové dopravy a vedenými ve směrově i výškově nepřímější stopě.

9

Odůvodnění:

Mám za to, že nabídka alternativní dopravy z nově budovaných lokalit (tzn. nikoli za pomoci automobilů či veřejné dopravy) je zásadní pro to, aby byl podporován zdravý způsob života obyvatel a nedocházelo k zahlcování komunikací a narůstání exhalací.

10

10. V případě nástaveb budov v rámci dvojdomů nebo řadových domů nebo zamýšlených nových budov, které se stanou součástí řadové zástavby, ve stabilizovaných plochách B/r je nepřipustné, aby tato nástavba nebo nová budova převyšovala hřeben střechy přímo sousedících budovy (u dvojdomů nebo koncového domu řadové zástavby) nebo budov (u budovy uvnitř řadové zástavby), která má hřeben střechy nejvýše; to neplatí, souhlasí-li s převýšením vlastníci přímo sousedících budov z řadové zástavby. Tím nejsou dotčeny zvláštní právní předpisy, zejm. ochrana charakteru území a souladu s požadavky na ochranu architektonických a urbanistických hodnot v území.

10

Odůvodnění:

Navrhované opatření umožní zachovat současný vesnický charakter zástavby a nenarušit urbanistické a architektonické hodnoty daného území, jakož i postupně začleňovat nové obyvatele do stávajícího území, ne vést k segregaci stávajících a nových obyvatel a částí obce. Případná zástavba by se směrem k daným domům měla plynule snižovat, aby navazovala na tuto zástavbu či volnou krajinu.

11. Navrhují, aby jako Přípustné využití bylo pro komerční občanské vybavení, maloobchod a služby s prodejní plochou, ne do 1500 m², nýbrž do 150 m² (či méně), jde-li o umístění v ploše „r“ (rezidenční), do 200 m², pokud jde o umístění v ploše s prostorovým uspořádáním „k“ či „v“, a aby zároveň byla stanovena max. celková plocha záměru. Mezi Nepřípustné využití žádám doplnit: „Občanské vybavení komerční či jakákoli výroba a služby (včetně s tím souvisejícího využití jako jsou parkovací stání, zázemí, sklady) je nepřipustné, pokud by rozsah všech takových záměrů (včetně již existujících či povolených) měl přesáhnout 20 % dané plochy.“ Žádám, aby v plochách „r“ nebylo přípustné využití pro výrobu a skladování. Žádám, aby v plochách „r“ byla poskytována větší ochrana dodržování uliční i stavební čáry (zejména u řadové zástavby). Žádám, aby byla jasně a objektivně doplněna (kupř. příkladným výčtem) i definována „přípustná míra“ u podmíněně přípustného využití a „kapacitě neúměrně charakteru území“ u nepřipustného využití, s tím, aby byly stanoveny zásadně ve prospěch pohody a kvality bydlení.

Odůvodnění:

Navrhované opatření umožní zachovat současný vesnický charakter zástavby a nenarušit urbanistické a architektonické hodnoty daného území, jakož i umožnit postupně začleňování nových obyvatel do stávajícího území, ne jejich segregaci.

2. Navrhují, aby výška nebyla určena jen po hlavní římsu/atiku a dále bylo umožněno další navýšení až o 7 m, resp. ustupující podlaží o výšce až 3,5 m.

Odůvodnění:

Výšková hladina by jasně měla mimo jiné v sobě zahrnovat celou stavbu. Výšková omezení by se měla vztahovat i na strojní apod. zařízení, mají-li vliv na hmotový výraz budovy. Výška nemá být měřena pouze ze strany ulice a jen co do nadzemních podlaží. U kaskádovitých budov nemá být max. dovolená výška u každého stupně měřena soliterně, nýbrž za celou stavbu (od nejnižšího bodu celé stavby). Ve stabilizovaných plochách nesouhlasím s tím, aby výška staveb mohla být vyšší ještě o další 2 m, než je stanoveno v příslušné výškové úrovni. Nesouhlasím s tím, aby výškový charakter výstavby byl určován také výškou „pro danou ulici zjevně urbanisticky vhodnou“, uvedené kritérium je pro svoji obecnou formulaci velmi lehce zneužitelné a umožní tak budovat v dané lokalitě stavby, které ji urbanisticky poškodí.

Navrhují v katastru Brno-jih vyčlenit prostor pro vybudování domů pro seniory, sportovišť, jakož i nového kulturního sálu a církevní stavby.

Odůvodnění:

Mám za to, že vymezení prostranství pro vybudování daných objektů by mělo být součástí urbanistického plánu města a promyšleného záměru jeho organického růstu, kdy jsou zohledněny vazby mezi rozvržením komunikací, veřejných ploch, bydlením, a od nichž se může dále odvíjet další výstavba.

14. Navrhují zdatelně rozšířit zeleň (zejména vysázet nové stromy) v blízkosti všech ploch veřejných vybavenosti (MŠ a ZŠ, atd.) a v sousedství vodních toků, které slouží občanům městské části k rekreaci, u těchto toků rovněž navrhujeme doplnit vodní meandry. Navrhují přehodnotit návrh zelených ploch podél potoka vedoucího z Moravan a minimalizovat rozsah komerčních ploch v jeho okolí.

Odůvodnění:

Uvedené opatření může zlepšit stav ovzduší v dané lokalitě, nabídnout životní podmínky pro rostliny a živočichy, jakož i poskytnout ochranu majetku v případě intenzivních dešťových srážek. Terénní konfigurace (mírné údolí) tohoto místa je ideální pro vytvoření meandrujícího zeleného pásu s aplikací retenčních jezírek a mokřadů pro zadržování nejenom vod stékajících z přilehlých nijak nečleněných polí, ale rovněž k zadržování dešťových vod, které jsou zde odváděny z areálu Futura.

Uvedený potok je vzhledem k charakteru okolní zemědělské krajiny jediným místním biocentrem / koridorem, což návrh vegetačních ploch v územní studii Moravanské lány II zcela popírá. Požadujeme pracovat s konceptem výškového zónování města Brna, jelikož se daná lokalita nachází na úpatí významného krajinného hřebenu a celkově tedy zohlednit výškové členění lokality.

1
5

15. Navrhuji do návrhu územního plánu opět zanést stabilizovanou plochu zeleně u existujících uličních pásů zeleně a parčíků, minimálně tak, jak je tomu v platném územním plánu města Brna, nebo jim jiným způsobem zajistit plnou ochranu.

1
5

Odůvodnění:

Zeleň má v silně zastavěném území měst nezastupitelnou úlohu při zlepšování kvality vzduchu, vázání kyslíku uhlíkatého, produkci kyslíku, zachycování prachu a smogu, částečné absorpci hluku, zastínění, korekci teplotních výkyvů (městské tepelné ostrovy). Z uvedeného důvodu musíme rozsah těchto ploch maximalizovat.

1
6

16. Navrhuji, aby byly opět závazně vymezeny „zelené horizonty“ jako linie nenarušitelné výstavbou nadzemních objektů a „zelené klíny a krajinné komplexy“ jako nezastavitelná území, jak je známo v ÚPmB (výkres Urbánní a krajinná osnova + 4. čl. odst. 4.1. vyhl. 2/2004) a vyňaty ze zastavení dle Návrhu ty části, které jsou viditelné z městské části a narušují ucelenost zeleného horizontu.

1
6

Odůvodnění:

Toto opatření považuji za zásadní pro udržitelný rozvoj a zajištění atraktivity města pro občany.

1
7

17. Navrhuji, aby hranice základních ploch byly závazně stanoveny jako minimální (tzn. nezmenšitelné) pro plochy bydlení a zeleně a též pro jakékoli plochy, které s nimi sousedí, a aby případné změny hranic u nich byly uskutečňovány změnou územního plánu, nebo minimálně za účasti veřejnosti a efektivního zohlednění jejího názoru, tedy nikoli např. v neveřejném územním řízení nebo jiném obdobném řízení, na které by nemohla veřejnost participovat.

1
7

Odůvodnění:

Toto opatření považuji za zásadní pro udržitelný rozvoj a zajištění atraktivity města pro občany, aby bylo zabráněno suburbanizaci města, kdy se občané budou raději stěhovat do přilehlých obcí.

1
8

18. Plochy veřejných prostranství požadují definovat s minimálním rozsahem zeleně 20 % plochy. Požadují zejména pro tyto plochy stanovit sdružování sítí a opatření Modrozelené infrastruktury jako povinné.

1
8

Odůvodnění:

Toto opatření považuji za zásadní pro udržitelný rozvoj a zajištění atraktivity města pro občany.

1
9

19. U ploch městské zeleně navrhuji závazně stanovit, že podíl zeleně v ploše Z nesmí klesnout pod 85% plochy (popř. ještě vyšší hodnotu, odpovídá-li to charakteru či významu území) a nepřipouští se využití obsahující B a C.

1
9

Odůvodnění:

Toto opatření považuji za zásadní pro udržitelný rozvoj a zajištění atraktivity města pro občany.

2
0

20. V plochách bydlení navrhuji navýšit minimální plošné zastoupení zeleně na 40 % a omezit možnosti kompenzace plnohodnotné zeleně. U zelených střech by měla být uložena povinnost zeleň udržovat, starat se o ni, obnovovat ji. V případě odstranění zeleně na

2
0

20

veřejném prostranství či ve smíšených obytných plochách navrhuji omezení či zrušení možnosti kompenzace.

20

Odůvodnění:

Toto opatření považuji za zásadní pro udržitelný rozvoj a zajištění atraktivity města pro občany a zabránění suburbanizaci a koncentraci v městské aglomeraci pouze chudších obyvatel.

21

21. Navrhuji, aby do návrhu územního plánu města Brna byla doplněna opatření, která zajistí dobré hospodaření s dešťovou vodou, tvorbu vsakovacích ploch u všech typů staveb a na veřejných prostranstvích, budování oddělených systémů kanalizace s možností využití dešťové vody a zadržování dešťové vody ve sběrných nádržích. Navrhuji, aby do obecných zásad odkanalizování bylo doplněno, že veškeré zastavitelné plochy a plochy přestaveb budou odkanalizovány oddílným systémem kanalizace a bude na nich důsledně vyžadováno hospodaření se srážkovými vodami následovně: srážkové vody budou buď zadržovány s následným sekundárním využitím anebo vsakovány na vlastním pozemku stavby nebo v jejím okolí; pouze pokud to podloží prokazatelně neumožňuje, mohou být dešťové vody vypouštěny do vodoteče nebo dešťové kanalizace, přičemž v těchto případech budou před vypouštěním brzděny v retenčních nádržích. Srážkové vody z veškerých zpevněných ploch veřejných prostranství budou vsakovány, pouze pokud to podloží prokazatelně neumožňuje, mohou být vypouštěny do vodoteče nebo dešťové kanalizace, přičemž v těchto případech budou před vypouštěním brzděny v retenčních nádržích.

21

Odůvodnění:

Voda je nepostradatelná pro život, proto musíme zachovat volné nezastavěné plochy, které umožní její vsakování a následný odpar a cirkulaci. Všechny nově budované stavby by měly disponovat technologiemi, které umožní co největší zachycení této vody a hospodaření s ní. Uvedené opatření považuji za zásadní pro zachování životního prostředí.

22

22. Aby bylo eliminováno riziko neúměrného využití ploch jiným než hlavním účelem, navrhuji doplnění tohoto znění: „Celkový rozsah pozemků, staveb a zařízení přípustného využití nebo podmíněně přípustných v ploše hlavního využití nesmí být větší, než 30 % rozsahu pozemků, staveb a zařízení hlavního účelu využití, přičemž veřejně dostupné parkování a odstavení vozidel na terénu nebo v podzemních garážích, nalézajících se mimo hlavní stavbu a méně jak 3 metry pod zemí, související s hlavním účelem využití vymezené plochy nesmí zároveň přesáhnout 5 % rozsahu pozemků, staveb a zařízení hlavního účelu využití; tím není dotčen i ještě menší max. rozsah, odpovídá-li to charakteru blízkého území. Zeleň je přípustná v jakékoli ploše bez omezení“. Navrhuji jasnější a razantnější omezení změn stávajících staveb v zeleni, které odporují hlavní funkci plochy; dané musí být zcela výjimečné a ve veřejném zájmu.

22

Odůvodnění:

Územní plán by měl poskytovat očekávatelný výklad nezávislý na libovůli jednotlivých úředníků, tak aby nabízel obyvatelům dlouhodobou perspektivu předpokládaného vývoje daného území a umožňoval vydání očekávatelných rozhodnutí a nikoli překvapivých rozhodnutí.

23

23. Navrhuji, aby návrh územního plánu města Brna výslovně stanovil ve všech plochách povinnosti realizace modrozelené infrastruktury, a aby stanoveno, že nájezdy (přes zelené plochy) na pozemky a do garáží, dále parkovací či odstavná stání, mají-li být zpevněná a nachází-li se ve vnitroblocích nebo na veřejných prostranstvích nebo veřejném komunikačním prostoru, zabírala co nejmenší plochu (nikoli tedy po celé šíři pozemku) a byla tvořena výhradně zasakovací nebo vegetační dlažbou.

23

Odůvodnění:

Uvedené opatření považuji za zásadní pro udržitelný rozvoj a zajištění atraktivity města pro občany a ochranu životního prostředí.


2
4

24. Navrhují, aby reklamní zařízení nebyla v plochách B,Z,R,I,K,L,H a A přípustná (dané neplatí pro obvyklé ukazatele na lokální cíle a dále pro přiměřené štíty, návěští a znamení a jiné nereklamní označení vlastní provozovny, a to vždy za podmínky, že se nachází na nemovitosti, v níž se provozovna nachází).

2
4

Odůvodnění:

Reklamní zařízení leckdy namísto poskytování orientace vytváří vizuální balast bránící bezpečnému pohybu či výhledu a snižují kvalitu veřejných prostranství. Tato zařízení by měla být umístována v odůvodněných případech, aby bylo možné uchovat kultivovanost městského prostoru.


.....
JUDr. Alena Tomková

Přílohy:

- 1) Věcně shodné připomínky a seznamy občanů statutárního města Brna, kteří uplatňují věcně shodné připomínky k návrhu územního plánu statutárního města Brna a zmocnili výše uvedeného zástupce veřejnosti k podání námítky na základě těchto věcně shodných připomínek
- 2) Výpis z katastru nemovitostí

podpisových archů 60 ks

Magistrát města Brna
Odbor územního plánování a rozvoje
Kounicova 67
601 67 Brno

Věcně shodné připomínky k návrhu územního plánu města Brna a zmocnění zástupce veřejnosti – k.ú. Komárov, Horní Heršpice, Dolní Heršpice, Přizřenice

I. Věcně shodné připomínky

My, níže uvedení a podepsaní občané statutárního města Brna, tímto uplatňujeme v souladu s § 23 odst. 2 a 3 a § 52 zákona č. 183/2006 Sb., o územním plánování a stavebním řádu (dále jen „stavební zákon“), ve znění pozdějších předpisů, následující věcně shodné připomínky k návrhu územního plánu města Brna.

Nejprve uvádíme odůvodnění, které je pro všechny naše věcně shodné připomínky totožné, doplňující argumenty k odůvodnění jsou níže rozvedeny v části s vlastními věcně shodnými připomínkami.

I) Odůvodnění

a) Úvod

Městská část Brno-jih má cca 8.500 obyvatel. Prakticky do roku 1945 bylo území Brno-jih v podstatné míře zemědělské. Následný rozvoj průmyslu měl negativní dopad na stav této oblasti (zejména v 70. a 80. letech), kdy území začalo být nazýváno „průmyslovou zónou“, což znamenalo systematickou likvidaci kvality bydlení a životního prostředí. Došlo k bezohledné kontaminaci půdy, vzduchu, vody, jejíž následky přetrvávají dodnes.

Tato městská část nepatří mezi nejatraktivnější městské části, železniční trasa z Brna do Břeclavi rozděluje zástavbu původní obce na dvě části. Jižním okrajem katastru Horních Heršpic prochází trasa dálnice D1, která se zde kříží s víceproutou silnicí E461.

Téměř celé území městské části Brno-jih má zhoršenou kvalitu ovzduší a téměř všichni jeho obyvatelé jsou tzv. exponovaní (viz informace z materiálu Závěrečná zpráva Integrovaný program ke zlepšení kvality ovzduší Statutárního města Brna, podle níž se u hodnoty PM10 – pevné prachové částice – jednalo o 95% území, u 38% území došlo k překročení cílového imisního limitu pro benzo(a)pyren). Brno-jih bylo zařazeno do prioritních městských částí pro řešení otázky kvality ovzduší.

Majoritním tvůrcem emisí je (automobilová a kamionová) doprava. Mezi další primární zdroje emisí prachových částic patří procesy spalování tuhých paliv (průmyslové i v sektoru bydlení), průmyslové fugitivní emise prachu (slévárny), přeprava a zejména nakládka a vykládka materiálů, spalování dřeva a ostatní biomasy, požáry, demolice budov, stavby, výkopy. Nezpevněné, anebo nezatravněné plochy, kde vlivem půdní eroze vznikají částičky prachu, také patří mezi základní zdroje pro vznik prašnosti (nevidovaných v emisních bilancích).

Společnosti s provozovny v této městské části (Eligo a.s., FERAMO METALLUM INTERNATIONAL s.r.o., REMET spol. s r.o.) patří mezi největší emitenty – stacionární zdroje prašného aerosolu PM10, oxidu dusíku, benzo(a)pyrenu, a i proto má tato městská část nejvyšší emise uvedených škodlivin ze všech městských částí města Brna (následována Brno-střed, Královo Pole, Tuřany). Má také nejvíce měrných emisí na jednoho obyvatele.

Při navrhování územního plánu města Brna by tedy zejména v této oblasti měl být velmi bedlivě zvažován dopad všech navrhovaných úprav a změn na kvalitu bydlení, životní prostředí a zdravotní stav zde žijících občanů.

b) Vlastní odůvodnění

Územní plán by měl být koncepčním materiálem, který strategicky řeší rozvoj města z různých pohledů v dostatečném časovém horizontu (min. 20 let), a to jak z hlediska uspořádání funkčních ploch a pravidel jejich využití, ale především z hlediska demografického, rozvoje dopravy, současného stavu životního prostředí, estetické kvality stavebních objektů, městských prostor apod.

Návrh územního plánu města Brna nestanovuje jasné požadavky na využívání a prostorové uspořádání území a na jeho změny, nevytváří tak jasné předpoklady pro výstavbu a pro udržitelný rozvoj území, nebere také dostatečné ohledy na stávající charakter a hodnoty území.

Požadujeme, aby idea kompaktního města nepřinesla zhoršení kvality bydlení stávajících obyvatel a zmenšení množství zelených ploch a aby byla užívána primárně jen na návrhové plochy, a ne k proměně stabilizovaných ploch. Není možné podporovat masovou výstavbu ve prospěch hypotetických obyvatel bez zohlednění dopadu na životní prostředí a komfort bydlení nynějších obyvatel, jakož i bez uvážení, zda je v daném místě a jeho blízkém okolí dostatek příslušné nezbytné infrastruktury a prostor pro její vybudování.

V návrhu územního plánu města Brna je zahrnuta řada návrhových ploch pro bydlení, přičemž převážně jde o bydlení v rozměrných výškových bytových domech. Pro velkou část obyvatel, kteří uvažují o investicích do bydlení, je však cílovou formou bydlení zajištění rodinného domu, nebo alespoň bydlení v bytové zástavbě rezidenčního typu v pěkném a zdravém prostředí.

Základním cílem našich věcně shodných připomínek je zmenšení negativního dopadu dopravy na kvalitu ovzduší zejména v oblasti Brno-jih, významné omezení ploch pro bydlení v rozměrných bytových domech (nad výškovou úroveň 2 či 3), zachování a podstatné rozšíření volných ploch zeleně, podpora pěších a cyklo dopravy, efektivní hospodaření s dešťovou vodou, zlepšování kvality veřejného prostoru, dostupnost malých obchodů.

Vlastní věcně shodné připomínky proti návrhu Územního plánu města Brna, a to proti jeho grafické i textové části

- 1. Požadujeme, aby územní plán pro rozvojovou oblast Brno-jih byl upraven na základě vybraného rozpracovaného řešení, jež bude výsledkem územní studie, zpracované formou veřejné (id. mezinárodní) architektonicko-urbanistické soutěže, a vypracovaného regulačního plánu, který bude jasně stanovit etapizace rozvoje vč. časové osy v dlouhodobém horizontu.**

Odůvodnění:

Máme za to, že pouze takový postup nedovolí znehodnocení alespoň částečných nápravných opatření, která byla v nedávné minulosti provedena ke zlepšení života v této městské části (výsadba na obnova zeleně, vybudování se a rozšiřování sportovišť a místa pro odpočinek, rekonstrukce škol).

- 2. Požadujeme, aby část dopravní komunikace I/42, jež má být zapojena do velkého městského okruhu v části Brno-jih, a to v trajektorii současné „přerovské trati“, byla vedena trasou, která v oblasti Brno-jih zamezí negativnímu vlivu na komfort a kvalitu života obyvatel, životní prostředí a nezvýší exhalační zatížení v dané městské části, které je již tak enormní. Pokud bude vybudování této komunikace v katastrálním území Brno-jih nutné (nebude např. možné využít tělesa D1), požadujeme, aby byla nalezena trasa pro její zahloubení pod zem.**

Odůvodnění:

Progresivní města ví, že je potřeba podporovat udržitelné formy městské dopravy, které neznečišťují ovzduší a neprodukují emise. Uvažovaná trasa této komunikace velmi negativně ovlivní, ba přímo znemožní výkon vlastnického práva k nemovitostem vlastníků, které se nacházejí v místech, kudy má procházet, popř. v blízkém okolí (zejména na ulicích Přerovská, Dufkovo nábřeží, Pěšina,

Kširova, Sazenice, Lomená, Pompova, Hněvkovského). Z důvodu zvýšené koncentrace pohybu automobilů, exhalací a hluku dojde ke zřetelnému snížení kvality života několika tisíc obyvatel min. Komárova a Horních Heršpic, kdy vlastníci nemovitostí a obyvatelé budou dotčeni hlukem, exhalacemi, prašností a jinými imisemi, jejich nemovitosti značně ztratí na hodnotě a dojde k další degradaci celé lokality. Požadujeme provést územní studii, kdy bude hledána nejvhodnější stopa, a to nejen s ohledem na ekonomické náklady na výstavbu. Měla by být nalezena trasa, která bude vedena v nejkratším potřebném směru pod zemí. Stopa železnice (přerovské trati) obchází původní část obce širokým obloukem, vedení jižní části velkého městského okruhu v dané stopě tak její délku prodlouží a zvětší území exhalacemi a imisemi zasažené.

Podle Politiky Územního rozvoje České republiky, ve znění aktualizací č. 1, 2 a 3, v čl. 2, bodu 2.2., odst. 24a na územích, kde dochází dlouhodobě k překračování zákonem stanovených mezních hodnot imisních limitů pro ochranu lidského zdraví, je nutné předcházet dalšímu významnému zhoršování stavu. Podle odst. 23 je pak třeba podle místních podmínek vytvářet předpoklady pro lepší dostupnost území a zkvalitnění dopravní a technické infrastruktury s ohledem na prostupnost krajiny. Při umísťování dopravní a technické infrastruktury je třeba zachovat prostupnost krajiny a minimalizovat rozsah fragmentace krajiny; je-li to z těchto hledisek účelné, umísťovat tato zařízení souběžně. Má se zmiřňovat vystavení městských oblastí nepříznivým účinkům tranzitní železniční a silniční dopravy, mimo jiné i prostřednictvím obchvatů městských oblastí, nebo zajistit ochranu jinými vhodnými opatřeními v území. Zároveň je však třeba vymezovat plochy pro novou obytnou zástavbu tak, aby byl zachován dostatečný odstup od vymezených koridorů pro nové úseky dálnic, silnic I. třídy a železnic, a tímto způsobem důsledně předcházet zneprůchodnění území pro dopravní stavby i možnému nežádoucímu působení negativních účinků provozu dopravy na veřejné zdraví obyvatel (bez nutnosti budování nákladných technických opatření na eliminaci těchto účinků). Máme za to, že vybudování uvedené části velkého městského okruhu jde jednoznačně proti uvedené Politice.

- 3. Požadujeme, aby případná městská třída byla vybudována v trase, která umožní její realizaci s dostatkem zeleně po obou stranách, bez mohutné kompaktní bytové zástavby po stranách.**

Odůvodnění:

Navrhovaná trasa nové městské třídy prochází areálem současného golfového hřiště, Jižanského dvorku (kde je pro mnohé obyvatele zcela unikátní možnost dostat se do blízkého kontaktu s hospodářskými zvířaty), v těsné blízkosti biotopu, v sousedství fotbalového hřiště, cyklostezky vedoucí po břehu řeky Svratky. Uvedené areály nevyužívají pouze obyvatelé Brna-jih, ale také mnohých dalších částí, kteří sem hojně přijíždějí za účelem sportu a rekreace. Vedením této komunikace však o danou možnost přijdou, resp. využívání těchto míst pozbude smysl, neboť nebudou nadále nabízet klidné prostředí kousek od centra. Nadále tak bude posíleno rozdělení Brna na „zelený sever“ a „šedý jih“. Obyvatelé a vlastníci nemovitostí v dané lokalitě budou dotčeni hlukem, exhalacemi, prašností a jinými imisemi.

- 4. Požadujeme přeměnu lokalit HH-7, plocha B/v-3, plocha C/v3, HH-10, plocha C/v3, HH-4, plocha C/v3 na plochu městské zeleně.**

Odůvodnění:

Jedná se o plochy, které se nachází v záplavovém území, které dle Politiky Územního rozvoje České republiky, ve znění aktualizací č. 1, 2 a 3, v čl. 2, bodu 2.2., odst. 26 uvádí, že vymezovat zastavitelné plochy v záplavových územích a umísťovat do nich veřejnou infrastrukturu lze jen ve zcela výjimečných a zvláště odůvodněných případech. Jedná se o lokality v blízkosti revitalizovaného brownfieldu – sportovního areálu Hněvkovského, kdy vyhrazení uvedených ploch pro veřejnou zeleň by významným způsobem rekreační potenciál tohoto areálu zvýšila a umožnila v oblast Brno-jih vznik nového městského parku, jenž by měl pozitivní vliv na zachycení alespoň části emisí souvisejících s hustou dopravou v dané lokalitě. Převážná část půd v katastru Horní Heršpice patří do půd I. třídy ochrany, přičemž jejich vynětí ze zemědělského půdního fondu pro realizaci soukromého zájmu investora je naprosto jednoznačně v rozporu s ochranou zemědělského půdního fondu dle zákona č. 334/1992 Sb., o ochraně zemědělského půdního fondu, ve znění pozdějších předpisů.

5. **Požadujeme novou výstavbu v oblasti Brno-jih podmínit prověřením v rámci územní studie s ohledem na již existující bytovou zástavbu, rekreačně sportovní oblasti a zachování plnohodnotného prostupu do těchto oblastí a vymezení ploch pro komunikace (včetně obslužných a pěších), případně včetně zajištění prostupnosti územím do krajinné zeleně, zahrádek a lesních ploch. Zároveň požadujeme nezakládat návrh územního plánu města Brna na Územních studiích Moravanské lány I a II z roku 2009. Požadujeme v rámci nových územních studií prověřit změnu uspořádání zástavby z volné formy na kompaktní (městské bloky a možnosti vnitrobloků, případně jejich kombinaci).**

Odůvodnění:

Máme za to, že dané studie z roku 2009 jsou nerealizovatelné a měly by být vyjmuty či nahrazeny studii přepracovanými, jež prověří napojení jednotlivých ploch na dopravní a technickou infrastrukturu s důrazem na prostupnost územím. Pokud plocha přiléhá k plochám vyžadujícím ochranu (např. plochy H), je důležité prověřit oddělení od těchto ploch městskou zelení (plocha Z) nebo jiným vhodným způsobem. Pokud plocha přiléhá k (návrhovým i stabilizovaným) plochám D nebo T nebo k plochám dotčeným strategickými investicemi dopravní nebo technické infrastruktury, je třeba oddělit navrhovanou plochu od těchto ploch dostatečně širokým pásem městské zeleně (plocha Z) nebo jiným vhodným způsobem, a to za účelem eliminace budoucích komplikací s umístěním staveb dopravní, resp. technické infrastruktury na těchto plochách.

Ve věci studie Moravanské lány II nesouhlasíme s návrhem monofunkční plochy obrovského rozsahu smíšených ploch pro výrobu, služby a průmysl. Navržené řešení považujeme za nevhodné pro jeho umístění na horizontu dálkových výhledů, kdy stavby průmyslových objektů na významném panoramatu v rámci celého města Brna způsobí jeho degradaci. Navržená pátevní komunikace pak směřuje přímo do ústí ulice Moravanské lány, čímž lze očekávat razantní zvýšení dopravy a hluku v této klidné ulici, jakož i celé lokalitě, s velmi negativním dopadem na kvalitu bydlení, jakož i zdraví stávajících obyvatel. Považujeme za vhodné soustředit plochy výroby v oblastech přiléhajících ke stávajícím areálům a hlavním komunikacím, případně tyto velkorysé monofunkční plochy diverzifikovat jejich doplněním např. o plochy pro bydlení (lokalita „na kopci“).

6. **Požadujeme změnit plánovanou výstavbu (zejména v lokalitě Moravanské lány, ale i v dalších částech Brno-jih, v nichž se uvažuje o výstavbě) výhradně na méně intenzivní nízkopodlažní výstavbu do úrovně podlažnosti 2, ideálně výstavbu rodinných domů a jejich funkční komunikační napojení do území té městské části, kde je tato výstavba plánována. Požadujeme zásadní snížení intenzity využití území jednotlivých rozvojových ploch v Brně-jih (méně obyvatel, méně pracovníků) a to také výrazným rozšířením ploch zeleně Z, kterých by mělo být násobně více, než je v lokalitě plánováno. Požadujeme uzavření bloku vesnického typu s výstavou B/r2 opět výstavbou tohoto typu s možností vyřešit nároží a navazující zástavbu bez ohrožení privátního charakteru navazujících pozemků a zahrad. Uzavření tohoto bloku požadujeme pouze obslužnou komunikací místního významu s možností výstavby pouze typu B/r2 po obou jejích stranách.**

Odůvodnění:

Požadujeme, aby záměr maximalizace využití ploch pro bydlení byl nepřípustný, jestliže má negativní dopady na bydlení stávajících obyvatel, naruší pohodu a kvalitu prostředí, jakož i zájmy vlastníků sousedících nemovitostí.

7. **Požadujeme změnu ploch B/v3 (výška až 16 m) navazujících na stávající výstavbu RD (naproti, za ní, i diagonálně) v jednotlivých částech Brno-jih (zejména v Horních a Dolních Heršpicích a Přizřenicích) na plochy B/r2 (výška až 10 m). Plochy C/v3 požadujeme změnit na plochu B/r2. Umístění ploch s vyšší podlažností (3) a vyšším podílem komerčních ploch požadujeme připustit pouze za hranicí vzdálenosti jedné poloviny městského bloku od stávající zástavby na všechny strany. Plochy B/r2 jak jsou vyznačeny ve stávajícím územním plánu (zejména ulice Sokolova) požadujeme zachovat a neměnit je na plochy s vyšší podlažností.**

Odůvodnění:

Lokalita zejména Horních Heršpic, Dolních Heršpic, jakož i Přízřenice, je územím svým způsobem díky frekventovaným komunikacím izolovaným od zbytku města. Zdejší výstavba má vesnický charakter (nižší řadové či samostatně stojící domy). Rozvoj všech lokalit musí být únosný pro stávající infrastrukturu. Výstavba by tedy měla respektovat urbanistické a architektonické hodnoty daného území. Razantní navýšení počtu nových obyvatel daných lokalit povede k vytváření „ghet“, u jejichž obyvatel nelze očekávat vybudování vztahu ke sdíleným prvkům.

- 8. Požadujeme, aby návrh územního plánu jako podmínku výstavby v rozvojových plochách, stanovil předchozí realizaci nového brněnského nádraží a návazného Jižního centra a vyčerpání možností uspokojit bytové potřeby a potřeby budovat komerční prostory v rámci výstavby ploch smíšených obytných v lokalitě Jižního centra.**

Odůvodnění:

Máme za to, že až po vyčerpání stavebního potenciálu území Jižního centra, je možné uvažovat o výstavbě v jiných částech města (zejména pokud by výstavba měla být budována na plochách, které dosud slouží jako zemědělská půda, či jsou z jiného důvodu nezastavěné).

- 9. Požadujeme, aby všechny lokality s počtem reálných nebo očekávaných nových uživatelů nad 300 osob obsahovaly v kartě lokality podmínku stanovující, že výstavbu v lokalitě je možné zahájit až po vybudování dopravního propojení lokality se všemi sousedícími městskými částmi samostatnými cyklostezkami a chodníky, a to stavebně oddělenými od motorové dopravy a vedenými ve směrově i výškově nejpřímější stopě.**

Odůvodnění:

Máme za to, že nabídka alternativní dopravy z nově budovaných lokalit (tzn. nikoli za pomoci automobilů či veřejné dopravy) je zásadní pro to, aby byl podporován zdravý způsob života obyvatel a nedocházelo k zahlcování komunikací a narůstání exhalací.

- 10. V případě nástaveb budov v rámci dvojdomů nebo řadových domů nebo zamýšlených nových budov, které se stanou součástí řadové zástavby, ve stabilizovaných plochách B/r je nepřipustné, aby tato nástavba nebo nová budova převyšovala hřeben střechy přímo sousedících budov (u dvojdomů nebo koncového domu řadové zástavby) nebo budov (u budovy uvnitř řadové zástavby), která má hřeben střechy nejvýše; to neplatí, souhlasí-li s převýšením vlastníci přímo sousedících budov z řadové zástavby. Tím nejsou dotčeny zvláštní právní předpisy, zejm. ochrana charakteru území a souladu s požadavky na ochranu architektonických a urbanistických hodnot v území.**

Odůvodnění:

Navrhované opatření umožní zachovat současný vesnický charakter zástavby a nenarušit urbanistické a architektonické hodnoty daného území, jakož i postupně začleňovat nové obyvatele do stávajícího území, ne vést k segregaci stávajících a nových obyvatel a částí obce. Případná zástavba by se směrem k daným domům měla plynule snižovat, aby navazovala na tuto zástavbu či volnou krajinu.

- 11. Požadujeme, aby jako Přípustné využití bylo pro komerční občanské vybavení, maloobchod a služby s prodejní plochou, ne do 1500 m², nýbrž do 150 m² (či méně), jde-li o umístění v ploše „r“ (rezidenční), do 200 m², pokud jde o umístění v ploše s prostorovým uspořádáním „k“ či „v“, a aby zároveň byla stanovena max. celková plocha záměru. Mezi Nepřípustné využití žádáme doplnit: „Občanské vybavení komerční či jakákoli výroba a služby (včetně s tím souvisejícího využití jako jsou parkovací stání, zázemí, sklady) je nepřipustné, pokud by rozsah všech takových záměrů (včetně již existujících či povolených) měl přesáhnout 20 % dané plochy.“ Žádáme, aby v plochách „r“ nebylo přípustné využití pro výrobu a skladování. Žádáme, aby v plochách „r“ byla poskytována větší ochrana dodržování uliční i stavební čáry (zejména u řadové zástavby). Žádáme, aby byla jasně a objektivně doplněna (kupř. příkladným výčtem) i definována „přípustná míra“ u podmíněně přípustného využití a**

„kapacitě neúměrně charakteru území“ u nepřípustného využití, s tím, aby byly stanoveny zásadně ve prospěch pohody a kvality bydlení.

Odůvodnění:

Navrhované opatření umožní zachovat současný vesnický charakter zástavby a nenarušit urbanistické a architektonické hodnoty daného území, jakož i umožnit postupné začleňování nových obyvatel do stávajícího území, ne jejich segregaci.

- 12. Požadujeme, aby výška nebyla určena jen po hlavní římsu/atiku a dále bylo umožněno další navýšení až o 7 m, resp. ustupující podlaží o výšce až 3,5 m.**

Odůvodnění:

Výšková hladina by jasně měla mimo jiné v sobě zahrnovat celou stavbu. Výšková omezení by se měla vztahovat i na strojní apod. zařízení, mají-li vliv na hmotový výraz budovy. Výška nemá být měřena pouze ze strany ulice a jen co do nadzemních podlaží. U kaskádovitých budov nemá být max. dovolená výška u každého stupně měřena soliterně, nýbrž za celou stavbu (od nejnižšího bodu celé stavby). Ve stabilizovaných plochách nesouhlasíme s tím, aby výška staveb mohla být vyšší ještě o další 2 m, než je stanoveno v příslušné výškové úrovni. Nesouhlasíme s tím, aby výškový charakter výstavby byl určován také výškou „pro danou ulici zjevně urbanisticky vhodnou“, uvedené kritérium je pro svoji obecnou formulaci velmi lehce zneužitelné.

- 13. Požadujeme v katastru Brno-jih vyčlenit prostor pro vybudování domů pro seniory, sportovišť, jakož i nového kulturního sálu a církevní stavby.**

Odůvodnění:

Máme za to, že vymezení prostranství pro vybudování daných objektů by mělo být součástí urbanistického plánu města a promyšleného záměru jeho organického růstu, kdy jsou zohledněny vazby mezi rozvržením komunikací, veřejných ploch, bydlením, a od nichž se může dále odvíjet další výstavba.

- 14. Požadujeme znatelně rozšířit zeleň (zejména vysázet nové stromy) v blízkosti všech ploch veřejných vybavenosti (MŠ a ZŠ, atd.) a v sousedství vodních toků, které slouží občanům městské části k rekreaci, u těchto toků rovněž navrhujeme doplnit vodní meandry. Požadujeme přehodnotit návrh zelených ploch podél potoka vedoucího z Moravan a minimalizovat rozsah komerčních ploch v jeho okolí.**

Odůvodnění:

Uvedené opatření může zlepšit stav ovzduší v dané lokalitě, nabídnout životní podmínky pro rostliny a živočichy, jakož i poskytnout ochranu majetku v případě intenzivních dešťových srážek. Terénní konfigurace (mírné údolí) tohoto místa je ideální pro vytvoření meandrujícího zeleného pásu s aplikací retenčních jezírek a mokřadů pro zadržování nejenom vod stékajících z přilehlých nijak nečleněných polí, ale rovněž k zadržování dešťových vod, které jsou zde odváděny z areálu Futura. Uvedený potok je vzhledem k charakteru okolní zemědělské krajiny jediným místním biocentrem / koridorem, což návrh vegetačních ploch v územní studii Moravanské lány II zcela popírá. Požadujeme pracovat s konceptem výškového zónování města Brna, jelikož se daná lokalita nachází na úpatí významného krajinného hřebenu a celkově tedy zohlednit výškové členění lokality.

- 15. Požadujeme do návrhu územního plánu opět zanést stabilizovanou plochu zeleně u existujících uličních pásů zeleně a parčíků, minimálně tak, jak je tomu v platném územním plánu města Brna, nebo jim jiným způsobem zajistit plnou ochranu.**

Odůvodnění:

Zeleň má v silně zastavěném území měst nezastupitelnou úlohu při zlepšování kvality vzduchu, vázání kyslíku uhlíčitého, produkci kyslíku, zachycování prachu a smogu, částečné absorpci hluku, zastínění, korekci teplotních výkyvů (městské tepelné ostrovy). Z uvedeného důvodu musíme rozsah těchto ploch maximalizovat.

16. Požadujeme, aby byly opět závazně vymezeny „zelené horizonty“ jako linie nenarušitelné výstavbou nadzemních objektů a „zelené klíny a krajinné komplexy“ jako nezastavitelná území, jak je známo v ÚPmB (výkres Urbánní a krajinná osnova + 4. čl. odst. 4.1. vyhl. 2/2004) a vyňaty ze zastavení dle Návrhu ty části, které jsou viditelné z městské části a narušují ucelenost zeleného horizontu.

Odůvodnění:

Toto opatření považujeme za zásadní pro udržitelný rozvoj a zajištění atraktivity města pro občany.

17. Požadujeme, aby hranice základních ploch byly závazně stanoveny jako minimální (tzn. nezmenšitelné) pro plochy bydlení a zeleně a též pro jakékoli plochy, které s nimi sousedí, a aby případné změny hranic u nich byly uskutečňovány změnou územního plánu, nebo minimálně za účasti veřejnosti a efektivního zohlednění jejího názoru, tedy nikoli např. v neveřejném územním řízení nebo jiném obdobném řízení, na které by nemohla veřejnost participovat.

Odůvodnění:

Toto opatření považujeme za zásadní pro udržitelný rozvoj a zajištění atraktivity města pro občany, aby bylo zabráněno suburbanizaci města, kdy se občané budou raději stěhovat do přilehlých obcí.

18. Plochy veřejných prostranství požadujeme definovat s minimálním rozsahem zeleně 20 % plochy. Požadujeme zejména pro tyto plochy stanovit sdružování sítí a opatření Modrozelené infrastruktury jako povinné.

Odůvodnění:

Toto opatření považujeme za zásadní pro udržitelný rozvoj a zajištění atraktivity města pro občany.

19. U ploch městské zeleně požadujeme závazně stanovit, že podíl zeleně v ploše Z nesmí klesnout pod 85% plochy (popř. ještě vyšší hodnotu, odpovídá-li to charakteru či významu území) a nepřipouští se využití obsahující B a C.

Odůvodnění:

Toto opatření považujeme za zásadní pro udržitelný rozvoj a zajištění atraktivity města pro občany.

20. V plochách bydlení požadujeme navýšit minimální plošné zastoupení zeleně na 40 % a omezit možnosti kompenzace plnohodnotné zeleně. U zelených střech by měla být uložena povinnost zeleň udržovat, starat se o ni, obnovovat ji. V případě odstranění zeleně na veřejném prostranství či ve smíšených obytných plochách požadujeme omezení či zrušení možnosti kompenzace.

Odůvodnění:

Toto opatření považujeme za zásadní pro udržitelný rozvoj a zajištění atraktivity města pro občany a zabránění suburbanizaci a koncentraci v městské aglomeraci pouze chudších obyvatel.

21. Chceme, aby do návrhu územního plánu města Brna byla doplněna opatření, která zajistí dobré hospodaření s dešťovou vodou, tvorbu vsakovacích ploch u všech typů staveb a na veřejných prostranstvích, budování oddělených systémů kanalizace s možností využití

dešťové vody a zadržování dešťové vody ve sběrných nádržích. Chceme, aby do obecných zásad odkanalizování bylo doplněno, že veškeré zastavitelné plochy a plochy přestaveb budou odkanalizovány oddílným systémem kanalizace a bude na nich důsledně vyžadováno hospodaření se srážkovými vodami následovně: srážkové vody budou buď zadržovány s následným sekundárním využitím anebo vsakovány na vlastním pozemku stavby nebo v jejím okolí; pouze pokud to podloží prokazatelně neumožňuje, mohou být dešťové vody vypouštěny do vodoteče nebo dešťové kanalizace, přičemž v těchto případech budou před vypouštěním bržděny v retenčních nádržích. Srážkové vody z veškerých zpevněných ploch veřejných prostranství budou vsakovány, pouze pokud to podloží prokazatelně neumožňuje, mohou být vypouštěny do vodoteče nebo dešťové kanalizace, přičemž v těchto případech budou před vypouštěním bržděny v retenčních nádržích.

Odůvodnění:

Voda je nepostradatelná pro život, proto musíme zachovat volné nezastavěné plochy, které umožní její vsakování a následný odpar a cirkulaci. Všechny nově budované stavby by měly disponovat technologiemi, které umožní co největší zachycení této vody a hospodaření s ní. Uvedené opatření považujeme za zásadní pro zachování životního prostředí.

22. Aby bylo eliminováno riziko neúměrného využití ploch jiným než hlavním účelem, požadujeme doplnění tohoto znění: „Celkový rozsah pozemků, staveb a zařízení přípustného využití nebo podmíněně přípustných v ploše hlavního využití nesmí být větší, než 30 % rozsahu pozemků, staveb a zařízení hlavního účelu využití, přičemž veřejně dostupné parkování a odstavování vozidel na terénu nebo v podzemních garážích, nalézajících se mimo hlavní stavbu a méně jak 3 metry pod zemí, související s hlavním účelem využití vymezené plochy nesmí zároveň přesáhnout 5 % rozsahu pozemků, staveb a zařízení hlavního účelu využití; tím není dotčen i ještě menší max. rozsah, odpovídá-li to charakteru blízkého území. Zeleň je přípustná v jakékoli ploše bez omezení“. Požadujeme jasnější a razantnější omezení změn stávajících staveb v zeleni, které odporují hlavní funkci plochy; dané musí být zcela výjimečné a ve veřejném zájmu.

Odůvodnění:

Územní plán by měl poskytovat očekávatelný výklad nezávislý na libovůli jednotlivých úředníků, tak aby nabízel obyvatelům dlouhodobou perspektivu předpokládaného vývoje daného území.

23. Požadujeme, aby návrh územní plánu města Brna výslovně stanovil ve všech plochách povinnosti realizace modrozelené infrastruktury, a aby stanoveno, že nájezdy (přes zelené plochy) na pozemky a do garáží, dále parkovací či odstavná stání, mají-li být zpevněná a nachází-li se ve vnitroblocích nebo na veřejných prostranstvích nebo veřejném komunikačním prostoru, zabírala co nejmenší plochu (nikoli tedy po celé šíři pozemku) a byla tvořena výhradně zasakovací nebo vegetační dlažbou.

Odůvodnění:

Uvedené opatření považujeme za zásadní pro udržitelný rozvoj a zajištění atraktivity města pro občany a ochranu životního prostředí.

24. Požadujeme, aby reklamní zařízení nebyla v plochách B,Z,R,I,K,L,H a A přípustná (dané neplatí pro obvyklé ukazatele na lokální cíle a dále pro přiměřené štíty, návěští a znamení a jiné nereklamní označení vlastní provozovny, a to vždy za podmínky, že se nachází na nemovitosti, v níž se provozovna nachází).

Odůvodnění:

Reklamní zařízení leckdy namísto poskytování orientace vytváří vizuální balast bránící bezpečnému pohybu či výhledu a snižují kvalitu veřejných prostranství. Tato zařízení by měla být umísťována v odůvodněných případech, aby bylo možné uchovat kultivovanost městského prostoru.

MMB/0270469/2020

Námítka č.1

Výrok:

Námítce se nevyhovuje.

Odůvodnění:

Území pro rozvoj městské části Brno-jih již bylo prověřeno v územní studii, která byla podrobena oponentskému posouzení a výsledkem byla Územní studie Rozvojové území Brno-jih, dopracování (UAD studio, 2011). Tato územní studie se stala územně plánovacím podkladem pro nový ÚPmB. Zpracovatel návrh dle této územní studie nepřevzal v celém obsahovém rozsahu a řešení upravil dle svého odborného názoru.

Podle § 43 stavebního zákona lze v územním plánu vymezit plochu v níž lze rozhodování o změnách v území podmínit zpracováním územní studie. Součástí ÚS jsou pak podmínky pro její pořízení a lhůta pro vložení dat do evidence územně plánovací činnosti. Marným uplynutím lhůty omezení změn v území zaniká. V Návrhu nového ÚPmB tak bylo v území Brno-jih rozhodování o změnách v území podmíněno zpracováním územní studie ÚS 25 - ÚS Přízřenice – Dolní Heršpice. MČ Brno-jih, jako představitel místní samosprávy uplatnila k řešení v Návrhu nového ÚPmB dílčí připomínky s požadavky, řešení rozvojového území jako celek neodmítla. Výsledkem byla mimo jiné dohoda s pořizovatelem na nahrazení jedné velké ÚS-25 dílčími územními studiemi (zpodrobnujícími nový ÚP a sloužícími jako podklad při rozhodování o změnách v území), které tak mohou ve své podrobnosti lépe cílit na řešení menších celků v rozvojové lokalitě.

Návrh nového ÚPmB pořadí změn (etapizaci) ve smyslu § 19 odst. 1 písm. f) stavebního zákona a přílohy č. 7 vyhlášky č. 500/2006 Sb. v grafické ani v textové části nestanovuje. Územní plán preferuje záměry, které jednak směřují ke kompaktnímu městu krátkých vzdáleností, jednak v případě rozsáhlých záměrů ty záměry, které směřují k vytvoření hodnotné nové kompaktní městské struktury. Za účelem efektivního rozvoje ÚPmB vyhodnotil a určil 9 strategických oblastí, uvedených v odůvodnění v kap. 5.16. Do rozvojové oblasti č. 7 náleží i rozvojové lokality Brno-jih DH-1, DH-5, Pr-2, Pr-3, Pr-4, Pr-5. Strategické oblasti tak do jisté míry nahrazují etapizaci nebo také pořadí změn v území. V měřítku územního plánu je většina nadřazené dopravní a technické infrastruktury včetně protipovodňových opatření velmi časově a ekonomicky náročná. Z tohoto důvodu není možné stanovit běžnou etapizaci. Územní plán proto prostřednictvím strategických rozvojových oblastí stanovuje priority pro rozvoj města nepřímo, přičemž nabízí ekonomický model nákladnosti strategických investic v podrobnostech uvedených v textové části odůvodnění v kap. 15.3. Ve výroku v kap. 14 je pak uveden seznam strategických investic. Požadavek na stanovení etapizace pro konkrétní území v rámci územní studie lze uplatnit v jejím zadání.

Věcná podstata způsobů vypořádání předmětného podání zůstává nadále relevantní, přestože návrh nového územního plánu města Brna prošel přepracováním s ohledem na Pokyny ZMB z roku 2022 a byl uveden do jednotného standardu ÚPD dle stavebního zákona a jeho prováděcích předpisů. Výše uvedené texty je tedy nutno chápat také ve smyslu těchto úprav.

Pouze doplňujeme, že na základě Pokynu pořizovatele a požadavku určeného zastupitele na úpravu návrhu č.j. 0430027 ze dne 18.9.2023 – položkově posoudit potřebnost předepsaných územních studií a jejich vypuštění došlo k úpravě návrhu ÚPmB spočívající ve vypuštění podmínky na zpracování územní studie ÚS 25. V území zůstává pouze podmínka zpracování ÚS 35Přízřenice - Modřická - Havránkova, která již nezahrnuje plochy VL – výroba lehká.

Námítka č.2

Výrok:

Námítce se nevyhovuje.

Odůvodnění:

V rámci námítky je vysloven nesouhlas s návrhem územního plánu v souvislosti s vymezením ploch dopravní infrastruktury D v místě a podél stávající železniční trati Brno - Přerov pro řešení výhledové dopravní infrastruktury, a tím případného ovlivnění staveb rodinných domů nacházejících se v kontaktní zóně části ulice Kšírovy, Přerovské, Dufkovo nábřeží, Hněvkovského a Sazenice; nesouhlas s komunikací tzv. „Nová Vodařská“ (HH/3), případným rušením „Jižanského dvorku“ a zelených ploch, obava ze snížení hodnoty a kvality bydlení a navýšení hlukové zátěže. Dále je požadováno najít řešení, které povede pod terénem a nebude ovlivňovat okolní zástavbu.

Trasy výhledových dopravních staveb HH/1, C/1 a Kv/1 (přeložek silnic I. třídy - sil. I/41 Bratislavská radiála a I/42 – Velký městský okruh) byly takto prověřeny v souvislosti s řešením nadřazené komunikační sítě města Brna nezávisle na realizaci nového nádraží v poloze u Řeky.

Dostředné vedení Bratislavské radiály směrem k ulici Dornych se ukázalo jako nevhodné a není dále sledováno. Umístění mimoúrovňové křižovatky s ulicí Černovickou je s ohledem na okolní zástavbu problematické a nemožné hlukově odclonit a tím pozbývá účelnosti i vedení VMO pod Mariánským náměstím a řekou Svatkou. Z těchto důvodů nelze původní řešení dále sledovat.

S ohledem k výše uvedenému je od roku 2013 prověřována úprava vedení VMO v souběhu se stávající železniční tratí, která by měla být výhledově snesena. Konkrétní dotčení pozemků, způsob případného dotčení okolních stávajících objektů a protihluková opatření budou známy až na základě projektové dokumentace a zvolené etapizace realizace výhledových dopravních staveb.

Pokud se jedná o stávající využití území, tak není sledováno jako cílové a již platný územní plán má zakotvenu koncepci rozvoje bydlení kolem komunikace „Nová Vodařská“, která vytváří novou urbanizační osu v území.

Pokud se jedná o obavy z hlukového zatížení, tak uvádíme, že obecně jakýkoliv nový záměr umístovaný v území musí splnit předepsané limity a tomu musí být uzpůsobeno i technické řešení, které je možné navrhnout na základě projektové dokumentace.

Z hlediska přeložek silnic I. třídy se jedná o prioritní dopravní stavby celoměstského významu ve veřejném zájmu, jejichž existence má přímý vliv na složky udržitelného rozvoje území.

Z výše uvedených důvodů nelze námítce vyhovět.

Věcná podstata způsobů vypořádání předmětného podání zůstává nadále relevantní, přestože návrh nového územního plánu města Brna prošel přepracováním s ohledem na Pokyny ZMB z roku 2022 a byl uveden do jednotného standardu ÚPD dle stavebního zákona a jeho prováděcích předpisů. Výše uvedené texty je tedy nutno chápat také ve smyslu těchto úprav.

Námítka č.3

Výrok:

Námítce se nevyhovuje.

Odůvodnění:

V rámci námítky je požadováno vedení záměru HH/3 „Nová Vodařská“, jako novou městskou třídu bez kompaktní zástavby s dostatkem zeleně.

Tento požadavek neodpovídá zamýšlenému významu „městské třídy“. V předmětném území je dlouhodobě sledováno vymezení nové urbanistické osy tzv. „Nová Vodařská“ s obchodním parterem přiléhajícím k uličnímu prostoru.

V obdobné struktuře jsou pozemky dotčeny v současné době v Územním plánu města Brna. Současné provozování sportovišť není z dlouhodobého hlediska sledováno. Z tohoto důvodu nelze námitku zohlednit.

Věcná podstata způsobů vypořádání předmětného podání zůstává nadále relevantní, přestože návrh nového územního plánu města Brna prošel přepracováním s ohledem na Pokyny ZMB z roku 2022 a byl uveden do jednotného standardu ÚPD dle stavebního zákona a jeho prováděcích předpisů. Výše uvedené texty je tedy nutno chápat také ve smyslu těchto úprav.

Námitka č.4

Výrok:

Námitce se nevyhovuje.

Odůvodnění:

Návrh stavebního využití v lokalitě HH-7 a lokalitě HH-10, podél budoucí městské třídy Nová Vodařská, a v lokalitě HH-4 při ulici Sokolova, je vymezen již v platném ÚPmB. Návrh nového ÚP tento rozvoj přebírá v kontinuitě s platným ÚPmB a vymezenými více návrhovými plochami bydlení a plochami smíšenými s IPP pro vícepodlažní zástavbu.

V některých lokalitách již probíhá příprava stavebních záměrů v souladu s platným ÚPmB.. Protipovodňová ochrana území v lokalitě HH-7, která jsou dnes dotčena vymezeným záplavovým územím, je v novém ÚP komplexně řešena ve výkresu 4.0 Koncepce protipovodňové ochrany. Proto i výkres koordinací vyznačuje záplavová území v kontextu navržených PPO. Návrhové plochy bydlení leží mimo vyznačená záplavová území.

Současné využití území pro nestavební účel je pouze dočasné, byť je obyvateli vnímáno pozitivně, nejde o dlouhodobě sledované cílové využití území.

Souvislé plochy městské zeleně jsou vymezeny v kontaktu s lokalitami HH-4 a HH-7 podél vodního toku Svratka. Jejich vymezení na úkor stavebních ploch B a C není nezbytné ani vhodné, žádoucí je respektovat právní stav (účel pro stavební využití) v rozvojovém území.

Ozeleněné plochy veřejných prostranství je možno realizovat v rámci všech stavebních ploch, hlavní rekreační potenciál zakládají rozsáhlé plochy zeleně u řeky, v době dostupnosti z rozvojových lokalit.

Věcná podstata způsobů vypořádání předmětného podání zůstává nadále relevantní, přestože návrh nového územního plánu města Brna prošel přepracováním s ohledem na Pokyny ZMB z roku 2022 a byl uveden do jednotného standardu ÚPD dle stavebního zákona a jeho prováděcích předpisů. Výše uvedené texty je tedy nutno chápat také ve smyslu těchto úprav.

Námitka č.5

Výrok:

Námitce se nevyhovuje.

Odůvodnění:

V námitce je požadováno pořídit pro návrh nového ÚPmB aktuální územní studii.

Území pro rozvoj městské části Brno-jih již bylo prověřeno v územní studii, která byla podrobena oponentskému posouzení a výsledkem byla Územní studie Rozvojové území Brno-jih, dopracování (UAD studio, 2011). Tato územní studie se stala územně plánovacím podkladem pro nový ÚPmB. Zpracovatel návrh dle této územní studie nepřevzal v celém obsahovém rozsahu a řešení upravil dle svého odborného názoru

V Návrhu nového ÚPmB bylo v území Brno- jih rozhodováno o změnách v území podmíněno zpracováním územní studie ÚS 25-ÚS Přízřenice - Dolní Heršpice. MČ Brno-jih, jako představitel místní samosprávy uplatnila k řešení v Návrhu nového ÚPmB dílčí připomínky s požadavky, řešení rozvojového území jako celek neodmítla. Výsledkem byla mimo jiné dohoda s pořizovatelem na nahrazení jedné velké ÚS-25 dílčími územními studii

(zpodrobnujícími nový ÚP a sloužícími jako podklad při rozhodování o změnách v území), které tak mohou ve své podrobnosti lépe cílit na řešení menších celků v rozvojové lokalitě. Řešení rozvojové lokality Pr-1 kontinuálně navazuje na dříve zpracovanou územně plánovací dokumentaci prověřující podrobně toto území, tj. zejména na Návrh změny ÚPmB B50/07-II, MČ Brno-jih, ul. Moravanská. Návrh změny ÚPmB B50-07-II, v navrhovaném funkčním a prostorovém uspořádání vychází ze zcela jednoznačných předpokladů pro rozvoj výrobních funkcí.

Věcná podstata způsobů vypořádání předmětného podání zůstává nadále relevantní, přestože návrh nového územního plánu města Brna prošel přepracováním s ohledem na Pokyny ZMB z roku 2022 a byl uveden do jednotného standardu ÚPD dle stavebního zákona a jeho prováděcích předpisů. Výše uvedené texty je tedy nutno chápat také ve smyslu těchto úprav.

Pouze doplňujeme, že na základě Pokynu pořizovatele a požadavku určeného zastupitele na úpravu návrhu č.j. 0430027 ze dne 18.9.2023 – položkově posoudit potřebnost předepsaných územních studií a jejich vypuštění došlo k úpravě návrhu ÚPmB spočívající ve vypuštění podmínky na zpracování územní studie ÚS 25. V území zůstává pouze podmínka zpracování ÚS 35Přízřenice - Modřická - Havránkova, která již nezahrnuje plochy VL – výroba lehká.

Námítka č.6

Výrok:

Námítce se částečně vyhovuje.

Odůvodnění:

V případě oblasti Moravanské lány byly plochy C s úrovní "3" vymezeny pro ochranu ploch bydlení, které se dostávají do kontaktu s komunikací Moravanská, plochami pro výrobní funkce na území sousední obce Moravany. Zástavba v C/v3 měla tvořit bariérový efekt pro vlastní ochranu ploch B/r2, zajištění kvality obytného prostředí.

K výškové úrovni "3" v plochách uvádíme, že vzhledem k množství uplatněných námitek od majitelů dotčených pozemků byl dán pokyn zpracovateli přehodnotit nastavenou výškovou úroveň a upravit návrh ÚP pro opakované veřejné projednání. Zpracovatel se na základě pokynu pořizovatele problematikou vymezení odpovídající prostorové struktury v návrhových plochách zabýval a –z pozice odborného garanta správnosti řešení– návrh ÚP upravil.

V červnu 2021 byl předložen do projednání upravený návrh ÚP s vymezenými výškovými úrovněmi "2" v plochách B a C v lokalitě Pr-1. Doplnujeme, že na základě jiného pokynu pořizovatele došlo k úpravě ve vymezení rozvojové lokality Pr-1, ta je vymezena pouze pro rozvojové území severně ulice Moravanská.

Snížením výškové úrovně v plochách v lokalitě Moravanské lány na „2“ je námítce částečně vyhověno.

Požadavek na nízkopodlažní zástavbu úrovně „2“ je dále formulován obecně na rozvoj na celém území MČ Brno-jih. Území MČ, které zahrnuje k.ú. Komárov na severu v přímém kontaktu s novým jižním centrem města až po k. ú. Přízřenice na jihu v návaznosti na volnou krajinu, zahrnuje různé charaktery městské krajiny a vyžaduje tomu odpovídající podmínky prostorové struktury města. Proto nový ÚP klade odlišné požadavky na její řešení. Viz také výkres 5.0 Principy uspořádání krajiny – značení z legendy "mapový podklad" s rozlišením kompaktní oblasti města (Komárov) - ostatní stabilizovaná území (na zbytku MČ). Pro Kv-6 je stanovena zcela odpovídající výšková úroveň "6", v Dolních Heršpicích a Přízřenicích převažuje rozvoj s výškovou úrovní "2". Obecný požadavek v námítce proto nelze připustit jako oprávněný.

Obecně je nutno město utvářet tak, aby nabízelo jak zástavbu pro bydlení v RD, tak BD. Nelze výhradně upřednostnit jeden typ zástavby a druhý zcela vyloučit v územích, kde k tomu není důvod. Rozvojové lokality pro zástavbu městského charakteru při nových

komunikací městského významu jsou určeny pro zástavbu vícepodlažní, to platí i na území MČ Brno-jih, kde je vymezena návrhové městská třída ozn. Nová Přízřenická v rozsahu od k. ú. Horní Heršpice po k. ú. Přízřenice.

Pro vybraná rozvojová území na území MČ Brno – jih jsou vymezeny jako podmínka pro rozhodování územní studie (ÚS-31, ÚS-32 a na sebe navazující ÚS-25 a ÚS-35). Ty budou na základě stanovených požadavků zpodrobnovat využití jednotlivých ploch vč. řešení dopravního napojení, prostorových regulací zástavby, řešení zeleně atd.).

Doplňujeme, že ve výsledném upraveném návrhu ÚP došlo ke snížení intenzity ve vybraných plochách v lokalitách Pr-2, Pr-3 a Pr-6 z důvodu, že:

Určený zastupitel RNDr. Filip Chvátal, PhD. dle § 53 odst. (1) stavebního zákona uplatnil v procesu vyhodnocování výsledků projednání na základě doporučení RMB R8/168 ze dne 1.9.2021 podnět na zohlednění místních zájmů MČ Brno-jih, a to snížit výškovou úroveň z „3“ na „2“ pouze v sousedství se stabilizovanými plochami bydlení v plochách dle odborného uvážení zpracovatele. Městské části jsou dle Statutu města Brna oprávněny uplatňovat právo na místní samosprávu ve specifickém režimu prostřednictvím vyjádření k projednávaným územně plánovacím dokumentacím.

Na základě výsledků projednání byly místní zájmy městské části Brno-jih zohledněny a Návrh pro druhé veřejné opakované projednání byl upraven.

Ani touto úpravou nebylo požadavku namítajícího vyhověno.

Věcná podstata způsobů vypořádání předmětného podání zůstává nadále relevantní, přestože návrh nového územního plánu města Brna prošel přepracováním s ohledem na Pokyny ZMB z roku 2022 a byl uveden do jednotného standardu ÚPD dle stavebního zákona a jeho prováděcích předpisů. Výše uvedené texty je tedy nutno chápat také ve smyslu těchto úprav.

Námítka č.7

Výrok:

Námítce se vyhovuje částečně.

Odůvodnění:

Návaznost návrhových ploch bydlení se strukturou "r" na stabilizované plochy bydlení se stávající rodinnou zástavbou "r" není možno vždy dodržet z důvodu, že např. tvar a rozloha nových návrhových ploch a jejich poloha u nové významné komunikace neumožní vytvoření přechodu mezi různými strukturami. Příkladem může být návrh zástavby kolem budoucí městské třídy ozn. Nová Přízřenická, kde stávající zástavba RD podél ulice Kšírova (a při ulici Pěšina) navazuje na návrhové plochy, které pro vytvoření nové ulice městského charakteru a významu vyžadují alespoň "3" strukturu. Zde bude zástavba bytová navazovat na stávající zástavbu rodinnou. Je však dodržen postupný přechod výškové úrovně, z "2" na "3", nejde o nepřiměřené skokové zvýšení výškové úrovně. Naopak rozsáhlé rozvojové plochy na katastrálních územích Dolních Heršpic a Přízřenic umožňují za stávajícími RD vymezit nové plochy pro rodinnou nízkopodlažní zástavbu "r2" a teprve dále západním směrem při nové páteřní komunikaci situovat plochy s výškovou úrovní "3".

Stanovení výškové úrovně zástavby v plochách bydlení je vázáno na charakter struktury. U ploch s charakterem zástavby "r" rodinná nízkopodlažní je přípustná kombinace s výškovou úrovní maximálně "2". Proto nelze pro zástavbu "r" stanovit jinou úroveň než 1 či 2. Obecnému požadavku na zachování výškových úrovní u "r" struktur se vyhovuje.

Požadavek na zvýšení výškové úrovně v ulici Sokolova uplatnila MČ z důvodu, že se ve stabilizovaných plochách podél ulice nacházejí i vyšší objekty, než určuje výšková úroveň "2". Pořizovatel požadavku nevyhověl s tím, že v prostorové struktuře "r" a výškové hladině "2" je možno realizovat i objekty bytových domů, s výškou hlavní římsy do 10 m, což mohou být i objekty o 3 NP. Zastoupení převyšující zástavby v posuzované funkční ploše nezakládá

důvod pro zvýšení výškové úrovně v celé ploše, pokud celkově vykazuje jiný výškový charakter. Prostorová specifikace B/r2 zůstane zachována.

Úprava výškové úrovně z „3“ na „2“ byla ve výsledném návrhu ÚP provedena vybraných plochách v lokalitách Pr-2, Pr-3 a Pr-6 – viz výše u námítky č.6.

Tím je alespoň částečně vyhověno.

Věcná podstata způsobů vypořádání předmětného podání zůstává nadále relevantní, přestože návrh nového územního plánu města Brna prošel přepracováním s ohledem na Pokyny ZMB z roku 2022 a byl uveden do jednotného standardu ÚPD dle stavebního zákona a jeho prováděcích předpisů. Výše uvedené texty je tedy nutno chápat také ve smyslu těchto úprav.

Námítka č.8

Výrok:

Námítce se nevyhovuje.

Odůvodnění:

Podatelka navrhuje podmínit výstavbu v rozvojových plochách realizací výstavby nového nádraží a Jižního centra.

Návrh je nereálný, nelze zastavit rozvoj Brna s odkazem na nové nádraží, nasměrovat na mnoho let veškeré nové obyvatele do Jižního centra a zamezit vlastníkům nemovitostí mimo Jižní centrum možnost výstavby, to by bylo diskriminační.

Věcná podstata způsobů vypořádání předmětného podání zůstává nadále relevantní, přestože návrh nového územního plánu města Brna prošel přepracováním s ohledem na Pokyny ZMB z roku 2022 a byl uveden do jednotného standardu ÚPD dle stavebního zákona a jeho prováděcích předpisů. Výše uvedené texty je tedy nutno chápat také ve smyslu těchto úprav.

Námítka č.9

Výrok:

Námítce se nevyhovuje.

Odůvodnění:

V rámci námítky je požadováno doplnění podmínky do Karet lokalit, kdy zástavbu bude možné realizovat až po napojení všech městských částí na systém páteřních cyklostezek s nejmenším možným převýšením.

Úkolem územního plánu je vytvářet územní podmínky pro možnost umístění záměrů, nikoliv zajistit „bezproblémovou“ realizaci všech záměrů a znát podrobné technické provedení jednotlivých úseků. Obecně územní plán stanovuje základní koncepci rozvoje území obce, ochrany jeho hodnot, jeho plošného a prostorového uspořádání, uspořádání krajiny a koncepci veřejné infrastruktury a stanovuje podmínky pro využití území. Nový Územní plán města Brna (ÚPmB) pracuje s méně podrobným měřítkem hlavního výkresu 1:10 000, než tomu je u současného (1:5000).

V rámci stanovení podmínek využití ploch v kap. 6.2. a kap. 6.3.3.10 závazné textové části je umožněno umístění cyklistické infrastruktury ve všech plochách s rozdílným způsobem využití.

Věcná podstata způsobů vypořádání předmětného podání zůstává nadále relevantní, přestože návrh nového územního plánu města Brna prošel přepracováním s ohledem na Pokyny ZMB z roku 2022 a byl uveden do jednotného standardu ÚPD dle stavebního zákona a jeho prováděcích předpisů. Výše uvedené texty je tedy nutno chápat také ve smyslu těchto úprav.

Námítka č.10

Výrok:

Námítce se nevyhovuje.

Odůvodnění:

U stabilizovaných ploch budou záměry na změny staveb v území, tj. "dostavby" ve smyslu Pojmu uvedeného na začátku textové části ÚP, vždy posuzovány dle stanovené prostorové specifikace v rámci dané plochy. Tím není dotčeno, že je vždy sledován převažující charakter zástavby v ploše a zjevné excesivní stavby jsou hodnoceny jako nepřiměřené. Výšková úroveň u struktur "r2" v plochách bydlení, tj. dané rozmezí 3-10 m hlavní římsy, umožňuje zástavbu jak o 1 nadzemní podlažní, tak do úrovně 10 m hlavní římsy. Na úrovni územního plánu (ÚP) nejde u prostorové regulace stanovit podrobnost a obsah, který přísluší plánu regulačnímu (RP). RP může závazně stanovit i podlažnost, tvar zastřešení. V ÚP lze v rámci stanovených rozmezí výšky realizovat (dostavovat/stavebně upravovat) objekty do různých výšek, sledována je celková hladina zástavby ve funkční ploše. Tím nejsou dotčeny případné zájmy památkové péče; věcně příslušné dotčené orgány mohou na základě svých speciálních zákonů záměry na dostavby a jejich prostorové řešení omezit.

Při stavebních úpravách RD platí legislativní definice stavby "rodinný dům" dle prováděcího předpisu stavebního zákona. Vyjádření sousedních vlastníků a dalších dotčených subjektů ke stavebním záměrům přísluší procesu územního řízení.

Námítce vyhovět nelze.

Věcná podstata způsobů vypořádání předmětného podání zůstává nadále relevantní, přestože návrh nového územního plánu města Brna prošel přepracováním s ohledem na Pokyny ZMB z roku 2022 a byl uveden do jednotného standardu ÚPD dle stavebního zákona a jeho prováděcích předpisů. Výše uvedené texty je tedy nutno chápat také ve smyslu těchto úprav.

Námítka č.11

Výrok:

Námítce se vyhovuje částečně.

Odůvodnění:

K jednotlivým částem námítky lze uvést následující:

1. Dle metodiky k ÚPmB je vzhledem k měřítku, ve kterém se ÚPmB vydává, zvolena minimální velikost plochy 5 000 m², není-li ve výjimečných případech nutno vymezit plochu menší. Obdobně dle § 3 odst. 1 vyhlášky 501/2006 Sb. s vymezují zpravidla plochy o rozloze větší než 2 000 m². Z tohoto důvodu je nutné do těchto ploch tzv. agregovat taktéž prodejny, pro které není možné vymezit samostatnou plochu komerční vybavenosti nebo plochu smíšenou, anebo toto vymezení není v lokalitě vzhledem k jejich možnému využití žádoucí. Taktéž je nutné poznamenat, že všechny plochy prodeje v rámci jednoho záměru se sčítají. Z tohoto důvodu není možné stanovit maximální velikost prodejní plochy příliš restriktivně. Na základě prvního veřejného projednání bude velikost přípustné prodejní plochy maloobchodu v plochách bydlení zmenšena na 1000 m² a námítce je v tomto vyhověno částečně. Závěrem lze uvést, že přípustnost záměru není dána pouze regulativem upravujícím přípustné využití, ale vždy jsou je přípustnost posuzována v kontextu charakteru lokality (objemové charakteristiky). Z uvedeného není rozlišování velikosti prodejní plochy v závislosti na struktuře zástavby, ani stanovení maximální plochy záměru nutné.

2. Ustanovení o maximálním poměru určitého využití k ploše je vzhledem k reáliím (smíšené využití budov apod.) fakticky nevymahatelné. Tento způsob regulace není vhodný.

3. V plochách bydlení je podmíněně přípustná pouze nerušící výroba a skladování (například drobná řemeslná výroba živnostníků). Znemožnění této výroby není žádoucí.

4. Stanovování stavebních čar nepřísluší územnímu plánu. Dodržování založených uličních a stavebních čar je obecně řešeno ve specifikaci struktury zástavby. Dodržení charakteru zástavby (tedy i stavební čáry) je posuzováno v řízeních, kterými se stavba umísťuje.

5. Z regulativu jednoznačně vyplývá, že přípustnost je posuzována ve vztahu k hlavnímu využití, kdy je vždy posuzován zásah do pohody bydlení. Pojem pohoda bydlení není možné vzhledem k širší možných situací definovat. Proto je nutné posuzovat pohodu bydlení správně úvahou. Vždy však musí být ze strany stavebního úřadu posouzena přípustnost záměru ve vztahu k dalším právním předpisům určených k ochraně obyvatelstva.

Věcná podstata způsobů vypořádání předmětného podání zůstává nadále relevantní, přestože návrh nového územního plánu města Brna prošel přepracováním s ohledem na Pokyny ZMB z roku 2022 a byl uveden do jednotného standardu ÚPD dle stavebního zákona a jeho prováděcích předpisů. Výše uvedené texty je tedy nutno chápat také ve smyslu těchto úprav.

Námítka č.12

Výrok:

Námítce se nevyhovuje.

Odůvodnění:

Podatelka navrhuje, aby výška nebyla určena jen po hlavní římsu/atiku a dále bylo umožněno další navýšení až o 7 m, resp. ustupující podlaží o výšce 3,5m.

Z odůvodnění tohoto návrhu vyplývá, výšková hladina by měla v sobě zahrnovat celou stavbu a výšková omezení by se měla vztahovat i na např. strojní zařízení. Dále, že výška nemá být měřena jen z ulice a zahrnovat jen nadzemní podlaží, u kaskádovitých staveb má být měřena výška za celou stavbu. Ve stabilizovaných plochách by neměla být tolerance 2 m apod. Ve skutečnosti se jedná o jiné návrhy regulativů, než jsou předmětem projednání a z textu odůvodnění není zřejmé, proč jsou návrhy podatelky lepší než ty, které jsou předmětem projednání a proč by se měly změnit.

Nový ÚPmB zavádí výškovou úroveň zástavby pro účely prostorové regulace zástavby. Pro toto určení není rozhodující výška celé stavby, ale ve vztahu k regulaci charakteru zástavby výška po hlavní římsu v případě sklonitých střech (sjednocující prvek pro utváření charakteru území je návaznost výšek říms) nebo horní úroveň atiky (sjednocující prvek pro utváření charakteru území je návaznost atikami). Nad tyto prvky pak navazuje šikmá střecha s výškou hřebene max. 7 m nebo v případě rovné střechy pak jedno ustupující podlaží o výšce max. 3,5m. Z výše uvedeného vyplývá, proč byla zvolena v ÚPmB výšková regulace uvedeným způsobem (dosáhnout sjednocení hmotového výrazu zástavby) a proč není účelné stanovovat výšku celé stavby. Z uvedeného návrhu podatelů není zřejmé, proč požadují, aby bylo umožněno další navýšení o 7 m, resp. ustupující podlaží o výšce až 3,5m. Takový požadavek by vedl ke zcela jinému výsledku než tomu, který je novým ÚPmB sledován a navrhován.

Pro účely nového ÚPmB se pak budovou označuje nadzemní část stavby. Pokud má budova kaskádovitý charakter, pak je výška budovy měřena svisle od nejnižšího bodu přilehlého upraveného terénu, a to v části obvodu stavby, která přiléhá k přístupovým veřejným prostranstvím (ulice, chodník, náměstí apod.), po úroveň hlavní římsy nebo horní úroveň atiky. Pokud kaskádovitou zástavbu tvoří více budov, pak se měření vztahuje ke každé z těchto budov. Výšková omezení se nevztahují na doplňující prvky technického vybavení budov, které nemají vliv na hmotový výraz budovy (komíny, antény, stožáry), z uvedeného výčtu je zřejmé, o které doplňující prvky se jedná.

K nesouhlasu výškové regulace ve stabilizovaných plochách: ve stabilizovaných plochách je již výšková hladina zástavby zcela nebo z části založena a není vyloučeno dostavět do této založené hladiny další objekty, které této "urbanisticky vhodné hladiny" nedosáhly. Tento přístup je zcela správný a důvodný, a proto byl za tímto účelem navržen. Formulace odpovídají obsahu územního plánu.

Z výše uvedených důvodů návrhy podatelky nelze akceptovat.

Věcná podstata způsobů vypořádání předmětného podání zůstává nadále relevantní, přestože návrh nového územního plánu města Brna prošel přepracováním s ohledem na Pokyny ZMB z roku 2022 a byl uveden do jednotného standardu ÚPD dle stavebního zákona a jeho prováděcích předpisů. Výše uvedené texty je tedy nutno chápat také ve smyslu těchto úprav.

Z podnětu pořizovatele došlo k i úpravě regulativu měření výšek z hlediska aplikace. Tato úprava však nenaplnuje podstatu požadavku namítajícího, a proto i nadále nelze námitce vyhovět.

Námitka č.13

Výrok:

Námitce se nevyhovuje.

Odůvodnění:

v MČ Brno-jih je vymezen dostatek funkčních ploch pro umístění domova pro seniory a sportoviště.

Plánovaný rozvoj v oblasti Přízřenic-Dolních Heršpic je takového rozměru, že je nutné pro utvoření soudržného společenství obyvatel, jejichž počet zde výrazně naroste, vytvořit vhodné podmínky. Pro tyto potřeby jsou v předmětném území vymezené dostatečně rozměrné funkční plochy pro veřejnou vybavenost.

Věcná podstata způsobů vypořádání předmětného podání zůstává nadále relevantní, přestože návrh nového územního plánu města Brna prošel přepracováním s ohledem na Pokyny ZMB z roku 2022 a byl uveden do jednotného standardu ÚPD dle stavebního zákona a jeho prováděcích předpisů. Výše uvedené texty je tedy nutno chápat také ve smyslu těchto úprav.

Námitka č.14

Výrok:

Námitce se vyhovuje částečně.

Odůvodnění:

Územní plán pro umístění zeleně vymezuje primárně samostatné plochy městské a krajinné zeleně. Zeleň v ostatních plochách je přirozenou přípustnou součástí. U některých ploch je stanoveno také povinné procentuální zastoupení zeleně. Pro plochy veřejné vybavenosti však není o tomto uvažováno. Minimální rozloha zeleně u ZŠ a MŠ je ošetřena ve vyhlášce 410/2005 Sb., o hygienických požadavcích na prostory a provoz zařízení a provozoven pro výchovu a vzdělávání dětí a mladistvých.

Územní plán vytváří členěním území na plochy s rozdílným způsobem využití podmínky pro realizaci záměrů. Úroveň regulace v územně plánovací dokumentaci se musí řídit zákonem, regulace v podrobnosti na jednotlivé vegetační prvky (výsadbu stromů) není jeho cílem a ani v podrobnosti měřítko jeho zpracování (hlavní výkres M 1:10 000).

Územní plán vyžaduje revitalizaci vodních toků. Ta spočívá v úpravě toků a jejich okolí do stavu bližšího stavu přirozenému ve prospěch zlepšení jejich ekologického, estetického a vodohospodářského stavu. Pro tato opatření jsou kolem vodních toků vymezeny proměnlivě široké pásy zeleně, ve kterých lze plochy využít pro výše uvedené účely. Podrobné řešení drobných vodních toků není obsahem územního plánu. Územní plán však vytváří předpoklady pro to, aby žádoucí úpravy drobných vodních toků mohly být následně řešeny v dalších stupních projektové přípravy. Co se týká zmiňované studie Moravské lány II (2009) - ta byla již překonána pořizovanou změnou územního plánu - B50 07/II, kde je v odůvodnění předepsáno v souladu s Generelem odvodnění města Brna hospodaření s dešťovou vodou na rozvojových plochách a pro možnost zadržení dešťových vod a zároveň za účelem zabránění vlivu přívalových srážek na sousedícím území je navržena dostatečně velká vodohospodářská plocha pro retenční nádrž.

Věcná podstata způsobů vypořádání předmětného podání zůstává nadále relevantní, přestože návrh nového územního plánu města Brna prošel přepracováním s ohledem na Pokyny ZMB z roku 2022 a byl uveden do jednotného standardu ÚPD dle stavebního zákona a jeho prováděcích předpisů. Výše uvedené texty je tedy nutno chápat také ve smyslu těchto úprav.

Námítka č.15

Výrok:

Námítce se vyhovuje částečně.

Odůvodnění:

Zpracovatel stanovil minimální velikost plochy RZV na 0,5 ha (5 000 m²) z důvodů zvoleného měřítko výkresů a podrobnosti Územního plánu. Ve výjimečných případech, pokud si to vymezení a koncepce Územního plánu vyžaduje, jsou zobrazované plochy RZV menší. Takto zvolená velikost ploch RZV vychází z principu koncepce a měřítko výkresů, kde kresba nemůže zachycovat nepřiměřený detail. Pokud tvoří plochu podměrečnou, tj. menší než 0,5 ha, jsou zpravidla agregovány do jiných ploch RZV s jiným využitím. To je případ mnoha stávajících ploch zeleně v současně platném územním plánu. Tato skutečnost sice neznamená, že by došlo ke zrušení těchto ploch, ale problematika vymezení ploch zeleně bude přesto v novém ÚPmB upravena. Pořizovatel požaduje doplnit obecný regulativ na ochranu veřejně přístupné zeleně, která je součástí jiných ploch.

Věcná podstata způsobů vypořádání předmětného podání zůstává nadále relevantní, přestože návrh nového územního plánu města Brna prošel přepracováním s ohledem na Pokyny ZMB z roku 2022 a byl uveden do jednotného standardu ÚPD dle stavebního zákona a jeho prováděcích předpisů. Výše uvedené texty je tedy nutno chápat také ve smyslu těchto úprav.

Pro informaci dodáváme, že ochrana zeleně v rámci jiných ploch s rozdílným způsobem využití je řešena nově také pomocí vymezení tzv. významných segmentů sídlení zeleně jako překryvu nad plochami bydlení, smíšenými plochami obytnými, plochami veřejné a komerční vybavenosti a plochami veřejných prostranství. Pro tyto segmenty je doplněna regulace prostřednictvím doplňujících podmínek využití území – viz závazná textová část Návrhu ÚPmB kap. 5.2.; vymezení segmentů obsahuje výkres 2.2. Koncepce uspořádání krajiny.

Námítka č.16

Výrok:

Námítce se nevyhovuje

Odůvodnění:

Ochrana hodnot území je jedním ze základních principů rozvoje města. ÚPmB chrání a rozvíjí přírodní, civilizační a kulturní hodnoty území, včetně urbanistického, architektonického a archeologického dědictví. ÚPmB stanovuje v závazné textové části ÚPmB kapitole 2 Základní koncepci ochrany hodnot území, ve kterém v souladu s obecně závaznými právními předpisy stanovuje respektovat, chránit a odpovídajícím způsobem využívat a dále rozvíjet přírodní, kulturní a civilizační hodnoty na území města. V závazné textové části ÚPmB kapitole 3 Urbanistická koncepce včetně urbanistické kompozice, vymezení ploch s rozdílným způsobem využití, zastavitelných ploch, ploch přestavby a systému sídelní zeleně jsou stanoveny zásady urbanistické koncepce, která respektuje a dále rozvíjí jedinečné urbanistické struktury území v souladu s principy udržitelného rozvoje. Koncepce uspořádání krajiny působí v souladu s urbanistickou koncepcí města a umožňuje jeho harmonický rozvoj. Na území celého města jsou chráněny existující ekologicky stabilní plochy, zejména vodní plochy a toky, lesy a plochy krajinné zeleně. Plochy přírodního zázemí v krajině a v zástavbě jsou vymezeny za účelem ochrany území před nepřiměřeným stavebním rozvojem, který by ohrozil existenci stávajících hodnot. Koncepce rozvoje území města je zaměřena i na

posílení a využívání řek za účelem zajištění kontinuity přírodních a krajinných hodnot ve vazbě na přirozené linie řek Svratky a Svitavy.

Část hodnot města Brna reprezentují a prostorově vyjadřují vybrané limity využití území (zvláště chráněná území, významné krajinné prvky, NATURA 2000 atd.) zobrazené ve výkresu odůvodnění Návrhu ÚPmB O.1.Koordinační výkres.

Jedinečné krajinné a přírodní prostředí patří k nevýznamnějším hodnotám města Brna, vytváří neopakovatelnou atmosféru obrazu města. Ochrana a rozvoj přírodních a krajinných hodnot jakožto "nezastavitelného" zázemí města, které nejsou limity vyplývajícími z jiných právních předpisů a v současném ÚP jsou vyjádřeny "zelenými horizonty, klíny a krajinnými komplexy", jsou v Návrhu ÚPmB vymezeny v podobě prostorově specifikovaného přírodního zázemí města. Toto přírodní zázemí je chráněno před nepřiměřeným stavebním rozvojem, který by ohrozil existenci stávajících hodnot, a je vymezeno jak v nezastavěném území, tak v území zastavěném. V koncepci ÚP jsou hodnoty krajinného a přírodního prostředí, resp. předmětné přírodní zázemí členěno na přírodní zázemí v krajině, přírodní zázemí v zástavbě, k ochraně jejich konektivity (spojitosti) jsou vymezeny osy propojení přírodního zázemí a dále také pohledově významné plochy a chráněné pohledy na vedutu města. Tyto různorodé hodnoty jsou prostorově specifikovány tak, aby jejich územní rozsah byl prezentován jednoduchým, přehledným a srozumitelným způsobem.

Z odůvodnění těchto výše uvedených "překryvných a ochranných režimů" Návrhu ÚPmB vyplývá:

„Účelem vymezení ochranného režimu doplňujících podmínek využití území není úplná stavební uzávěra, ale pečlivé a racionální vyhodnocení stavebních záměrů ve funkčních plochách „pod překryvem“, pokud výstavbu vůbec umožňují, s ohledem na chráněné hodnoty. Nenarušení stanovených chráněných hodnot musí prokazovat a dokládat navrhovatel záměru (vypovídající vizualizací, zákresem do 3D modelu apod.): zásadní pro možnost posouzení je, aby vizualizace zachycovala pohledově přehledně jak kontext nejbližšího okolí, tak širší kontext území, s ohledem na cíl ochrany (tj. v případě pohledově významných území ne dílčí výsek tohoto území, ale vypovídající celek předmětu ochrany) a umožňovala tak posouzení vlivu na předmět ochrany. V případě pochybností může orgán příslušný k vyhodnocení souladu s územním plánem postupovat při vyhodnocení pohledových otázek v součinnosti s orgánem ochrany přírody a krajiny (na bázi součinnosti dle správního řádu).“dále pak „uvedený plošný překryv je vymezen převážně nad funkčními plochami krajinné zeleně, lesa, zemědělskými plochami a plochami městské zeleně, tedy v plochách nestavebních. Pouze okrajově se vymezená území dotýkají ploch stavebních. Cílem těchto překryvných míst je zejména dosáhnout uměřeného a vhodného přechodu (přechodového území) mezi zástavbou a přírodním zázemím, s ohledem na hlavní přírodní hodnoty daného území a tam, kde je to možné, navázání na zeleň městskou nebo propojování zelených center v zástavbě.“

Koncepce uspořádání krajiny je graficky vyjádřena ve výkresu 5.0 Principy uspořádání krajiny - schéma, které předchází nežádoucí fragmentaci krajiny vymezením výše uvedeného přírodního zázemí. Data byla dále zpracovatelem odborně upravena pro vhodné zobrazení v měřítku 1:25 000. Jedná se o koncepční výkres, ve kterém pro podrobnost není zobrazen polohopis.

Na základě uvedeného je zřejmé, že ochrana předmětných hodnot je v Návrhu ÚPmB zajištěna, oproti platnému ÚPmB sice novým, ale účelným koncepčním řešením, které není odůvodněné měnit.

Věcná podstata způsobů vypořádání předmětného podání zůstává nadále relevantní, přestože návrh nového územního plánu města Brna prošel přepracováním s ohledem na Pokyny ZMB z roku 2022 a byl uveden do jednotného standardu ÚPD dle stavebního zákona a jeho prováděcích předpisů. Výše uvedené texty je tedy nutno chápat také ve smyslu těchto úprav.

Pro dokladování transparentnosti procesu vyhodnocení podání a pro úplnost uvádíme, že z důvodu zjednodušení výkladu a lepší čitelnosti výkresů došlo v grafické části návrhu k úpravě spočívající ve sloučení schémat 5.0 Principy uspořádání krajiny (1:25000) a 6.0 Územní systém ekologické stability (1:25000) do podrobnějšího výkresu 2.2 Koncepce uspořádání krajiny (1:10000), který aktuálně obsahuje výše uvedené "ochranné a překryvné režimy". Nicméně na základě opětovného prověření došlo ke koncepční úpravě ochranných režimů a v Návrhu ÚPMB tak již není vymezeno "přírodní zázemí v zástavbě", ale v některých lokalitách je defacto nahrazeno institutem "významného segmentu zeleně", který představuje plošně a funkčně významné prvky zeleně sídla doplňující hlavní funkci plochy, vymezené za účelem ochrany, zachování a rozvoje rekreačního a relaxačního potenciálu, estetických a kulturních hodnot v území a současně k zajištění rozvoje biodiverzity a podpory adaptačních a mitigačních opatření pro změnu klimatu.

Námítka č.17

Výrok:

Námítce se vyhovuje částečně.

Odůvodnění:

Nový ÚP je dokumentací, u které není možno provádět úpravy směrné části - hranic funkčních ploch - ÚP má pouze závaznou část a její odůvodnění. Tím není znemožněno využití území podrobněji zpřesnit na základě vydaných regulačních plánů či pořízených územních studií, stanovených pro rozhodování v území. Nový ÚP je zpracován nad katastrální mapou, má ale hlavní výkres v menší podrobnosti, než má dnes platný ÚPmB. Nelze proto z nového ÚP vyčíst detaily, které nepřísluší měřítku 1:10 000. Pro řadu rozvojových území je stanovena podmínka pořízení územní studie (viz v. č. 1.0 - Výkres základního členění v území), bez které není možno o využití rozhodovat na úrovni územního řízení. Vymezené ÚS budou nástroji, které zpřesní cílové využití. Tím je podstatě námítka vyhověno částečně.

Věcná podstata způsobů vypořádání předmětného podání zůstává nadále relevantní, přestože návrh nového územního plánu města Brna prošel přepracováním s ohledem na Pokyny ZMB z roku 2022 a byl uveden do jednotného standardu ÚPD dle stavebního zákona a jeho prováděcích předpisů. Výše uvedené texty je tedy nutno chápat také ve smyslu těchto úprav.

Vyhodnocení doplňujeme o informaci, že v Návrhu nového UP 2024 došlo ve více rozvojových lokalitách ke změně na základě konkrétního požadavku určeného zastupitele Ing. arch. Petra Bořeckého, radního pro územní plánování, na "posouzení potřebnosti předepsaných územních studií a žádosti o vypuštění konkrétních ÚS" uplatněného dopisem z 18. září 2023; určený zastupitel svůj požadavek na vypuštění ÚS odůvodnil „blokací územního rozhodování“.

Námítka č.18

Výrok:

Námítce se nevyhovuje.

Odůvodnění:

Dle závazné textové části (kap. 6.3.3.11) je hlavní využití ploch veřejných prostranství je pro veřejná prostranství a zpřístupnění a obsluhu ploch dopravní a technickou infrastrukturou za současného umožnění průchodu a pohybu obyvatel, případně jejich shromažďování. Je třeba rozlišovat pojem veřejná prostranství ve smyslu zákona o obcích (§ 34 zákon č. 128/2000 Sb.), kdy jsou parky jako významné územní celky veřejné zeleně jejich součástí a pojem plochy veřejných prostranství. Ty mnohdy nejsou samostatnými izolovanými plochami o určité výměře, ale znázorňují celé ulice a systémy. Povinnost povinného minimálního plošného procentuálního zastoupení zeleně se tedy jeví jako neaplikovatelná. Z toho důvodu není žádoucí tento požadavek uplatňovat v rámci ploch veřejných prostranství.

Územní plán vytváří podmínky pro realizaci prvků modrozelené infrastruktury. V textové části se uvádí, že ve veřejných prostranstvích jsou podporovány prvky modrozelené infrastruktury. Definuje ji, že: modrozelenou infrastrukturou je environmentální urbánní infrastruktura složená z vegetačních prvků a prvků městského systému odvodnění. Konkrétní opatření mohou oscilovat od čistě „zelených“ (např. stromy) až po zcela „modré“ (např. vodní plochy). Převážně se však jedná o objekty, zařízení nebo opatření založené na principech přírodě blízkého hospodaření se srážkovými vodami.

Odůvodnění uvádí, že předmětem samostatné textové a grafické části nejsou ani trasy sdružených kabelovodů, které jsou však svým významem důležitou součástí navrhované koncepce technické infrastruktury. Vytvoření podmínek pro jejich zavedení je z hlediska umístování prvků modrozelené infrastruktury do veřejných prostranství klíčové.

Pro odvodnění zastavitelných ploch a ploch přestaveb platí regulativ pro odtok srážkových vod daný max. hodnotou 10 l/(s.ha) z neredukované plochy při četnosti překročení retenční kapacity objektu max. 1 x za 5 roků a max. době prázdnění 24 hodin. A to v případě, že majitel nebo provozovatel kanalizace (příp. správce vodního toku) nestanoví s ohledem na aktuální podmínky přísnější limity. Obecně platí, že přímé napojení srážkových vod do kanalizace pro veřejnou potřebu je nepřipustné.

Z hlediska snížení srážkového odtoku je vhodné aplikovat následujících opatření, které jdou nad rámec běžných legislativních požadavků na odvádění srážkových vod:

- minimalizovat podíl nepropustných zpevněných ploch,
- využívat polopropustných materiálů pro zpevněné plochy,
- preferovat přírodě blízké objekty hospodařící s dešťovou vodou,
- realizovat vegetační střechy,
- využívat srážkové vody k provozu nemovitostí.

Výše uvedené principy je vhodné prosazovat i v rámci rekonstrukcí stávajících staveb a prostranství. V souvislosti s již zaznamenanými dopady klimatické změny by si Statutární město Brno mělo určit jasnou strategii implementace a provozování tzv. modrozelené infrastruktury na stávajících a nově navrhovaných veřejných prostranstvích. Modrozelená infrastruktura je v současnosti vnímána jako jedno z významných adaptačních opatření s řadou přidaných benefitů a ekosystémových služeb, které překračují rámec běžného odvodnění. Z obsahu výroku i odůvodnění vyplývá, že tato problematika je aktuální a město Brno se jí musí průběžně zabývat a principy uvádět do praxe.

Věcná podstata způsobů vypořádání předmětného podání zůstává nadále relevantní, přestože návrh nového územního plánu města Brna prošel přepracováním s ohledem na Pokyny ZMB z roku 2022 a byl uveden do jednotného standardu ÚPD dle stavebního zákona a jeho prováděcích předpisů. Výše uvedené texty je tedy nutno chápat také ve smyslu těchto úprav.

Námítka č.19

Výrok:

Námítce se nevyhovuje.

Odůvodnění:

Hlavní využití ploch Z je (dle kap. 6.3.3.12 závazné textové části k prvnímu veřejnému projednání) určeno primárně pro ochranu a rozvoj přírodních a krajinných hodnot a pro zlepšení a stabilizaci mikroklimatických podmínek na území města ve veřejně přístupné zeleni.) Při umístování záměru je vždy nutné vzít v úvahu fungování plochy jako celku a podle toho jej posoudit. Podíl zeleně v plochách bydlení a smíšených má určitým způsobem regulovat i zástavbu. Plochy městské zeleně však nejsou určeny k umístování staveb, umístovat lze pouze stavby a zařízení sloužící ke zlepšení podmínek využití území pro účely hlavního, přípustného a podmíněně přípustného využití, pokud nedojde k podstatnému narušení či omezení hlavního využití. Z tohoto důvodu a z důvodu různorodého charakteru ploch na území města není účelné v nich speciálně stanovovat závazný podíl zeleně. Pro

zeleň primárně slouží. Z podmínek využití území pro plochy s rozdílným způsobem využití vyplývá, že využití pro plochy bydlení – B a smíšené obytné – C a plochy zeleně Z je odlišné.

Věcná podstata způsobů vypořádání předmětného podání zůstává nadále relevantní, přestože návrh nového územního plánu města Brna prošel přepracováním s ohledem na Pokyny ZMB z roku 2022 a byl uveden do jednotného standardu ÚPD dle stavebního zákona a jeho prováděcích předpisů. Výše uvedené texty je tedy nutno chápat také ve smyslu těchto úprav.

Námítka č.20

Výrok:

Námítce se vyhovuje částečně.

Odůvodnění:

Na základě výsledků projednání Návrhu ÚP z června 2020, kdy byla k problematice zeleně ve městě (včetně regulace zastoupení zeleně ve stavebních plochách) doručena řada námitek a připomínek, se pořizovatel, zpracovatel i zástupce samosprávy města (určený zastupitel) věnovali způsobu úpravy řešení zeleně a příslušných podmínek využití ploch tak, aby naplňovaly nejen zájmy města, ale reflektovaly i zájmy široké veřejnosti formulované v námítkách a připomínkách, Zpracovatel proto pro 1. opakované veřejné projednání upravil Návrh ÚP v této věci, zejména šlo o úpravu textové části ÚP a doplnění textové části Odůvodnění.

Výsledkem u ploch bydlení (B) je, že zůstane regulativ pro 30% zastoupení zeleně s tím, že může jít o zeleň na rostlém terénu i o intenzivní zeleň na konstrukci stavby, dodržena však musí být možnost realizace stromového patra ve stanovaném rozsahu.

Výlukový regulativ je u ploch bydlení uveden pro strukturu "k" kompaktní, u které základní 30% požadavek nebude nutné vždy u jednotlivých záměrů splnit, tím ani v celé ploše dodržet;

Zpracovatel nového ÚP provedl revizi stávajících struktur bydlení s výsledkem, že skutečně u kompaktních struktur není takto vysoké % zastoupení zeleně dosaženo, a proto je nezbytné regulativ nastavit tak, aby reflektoval i stávající stav v plochách bydlení kompaktního (blokového) charakteru (zástavby). Blíže ke zhodnocení a vysvětlení problematiky zpracovatel uvádí v textové části Odůvodnění v kap. 5.10.6.3 v textu odstavce Plochy bydlení - B, který je doplněn i mapovými schématy.

Zpracovatel se problematikou zastoupení zeleně v plochách B zabýval a –z pozice odborného garanta správnosti řešení– nestanovil požadavek výhradně na zeleň rostlém terénu, připustil i alternativní řešení v podobě adaptačních opatření.

Obdobným způsobem upravil podmínky i pro plochy smíšené obytné C.

Ve výsledku nebylo námítce vyhověno.

Věcná podstata způsobů vypořádání předmětného podání se mění, a to i ve vazbě na skutečnost, že návrh nového územního plánu města Brna prošel přepracováním s ohledem na Pokyny ZMB z roku 2022 a byl uveden do jednotného standardu ÚPD dle stavebního zákona a jeho prováděcích předpisů, tj. výše uvedené texty je nutno chápat ve smyslu těchto úprav.

Vyhodnocení se mění takto:

Na základě Pokynu č 2 Zastupitelstva města Brna ze dne 21.06.2022, který zněl: Rozčlenit typ ploch s rozdílným způsobem využití PLOCHY BYDLENÍ – B, a to na plochy vymezované pro „bydlení individuální“ (v rodinných domech) a plochy pro „bydlení hromadné“ (v bytových domech), k úpravě návrhu NUP 2024 spočívající ve vymezení nové funkce bydlení individuální (BI). V plochách BI je minimální požadované zastoupení zeleně stanoveno na 40 %. Tím je námítce částečně vyhověno.

Námítka č.21

Výrok:

Námítce se nevyhovuje.

Odůvodnění:

Územní plán připravuje podmínky pro realizaci prvků modrozelené infrastruktury. V textové části se uvádí, že ve veřejných prostranstvích jsou podporovány prvky modrozelené infrastruktury. Definuje ji, že: "modrozelenou infrastrukturou je environmentální urbánní infrastruktura složená z vegetačních prvků a prvků městského systému odvodnění. Konkrétní opatření mohou oscilovat od čistě „zelených“ (např. stromy) až po zcela „modré“ (např. vodní plochy). Převážně se však jedná o objekty, zařízení nebo opatření založené na principech přírodě blízkého hospodaření se srážkovými vodami." Zpomalování odtoku dešťové vody z území a její regulované vypouštění do vodního toku nebo kanalizace je podporováno stávající podobou legislativy (vodní zákon - 254/2001 Sb., § 5, vyhl. 501/2006 Sb. § 20, odst. 5c, přičemž je preferováno vsakování).

V závazné části návrhu územního plánu je uvedeno, že při návrhu tras technické infrastruktury je důležité sdružování sítí do koridorů a jejich účelné prostorové uspořádání. Všechna vedení technické infrastruktury a prvků modrozelené infrastruktury jako součást veřejně prospěšné infrastruktury jsou z hlediska jejich prostorové koordinace rovnocenná.

V závazné části návrhu územního plánu je dále uvedeno: "Veškeré zastavitelné plochy a plochy přestaveb budou odkanalizovány oddílným systémem kanalizace a bude na nich důsledně vyžadováno hospodaření se srážkovými vodami." Tento požadavek je závazný - je podložen platnou legislativou, a jak je uvedeno dále v odůvodnění, v současné době požadavek vychází z koncepce Generelu odvodnění města Brna, a může být podle místních podmínek zpřesňován a zpřísněn. Přitom ve výkresové části jsou zobrazeny pouze hlavní a kmenové stoky. Pro podrobný způsob řešení kanalizace má město k dispozici Generel odvodnění města Brna - část Kanalizace.

V textové části odůvodnění návrhu územního plánu je uvedeno: "Pro odvodnění zastavitelných ploch a ploch přestaveb platí regulativ pro odtok srážkových vod daný max. hodnotou 10 l/(s.ha) z neredukované plochy při četnosti překročení retenční kapacity objektu max. 1 x za 5 roků a max. době prázdnění 24 hodin. A to v případě, že majitel nebo provozovatel kanalizace (příp. správce vodního toku) nestanoví s ohledem na aktuální podmínky přísnější limity. Obecně platí, že přímé napojení srážkových vod do kanalizace pro veřejnou potřebu je nepřípustné.

Z hlediska snížení srážkového odtoku je vhodné aplikovat následujících opatření, které jdou nad rámec běžných legislativních požadavků na odvádění srážkových vod:

- minimalizovat podíl nepropustných zpevněných ploch,
- využívat polopropustných materiálů pro zpevněné plochy,
- preferovat přírodě blízké objekty hospodařící s dešťovou vodou,
- realizovat vegetační střechy,
- využívat srážkové vody k provozu nemovitostí.

Výše uvedené principy je vhodné prosazovat i v rámci rekonstrukcí stávajících staveb a prostranství. V souvislosti s již zaznamenanými dopady klimatické změny by si Statutární město Brno mělo určit jasnou strategii implementace a provozování tzv. modrozelené infrastruktury na stávajících a nově navrhovaných veřejných prostranstvích. Modrozelená infrastruktura je v současnosti vnímána jako jedno z významných adaptačních opatření s řadou přidaných benefitů a ekosystémových služeb, které překračují rámec běžného odvodnění." Z obsahu výroku i odůvodnění vyplývá, že tato problematika je aktuální a město Brno se jí hodlá průběžně zabývat a principy uvádět do praxe.

Pořizovatel shledal, že dle výše uvedeného je zajištěno plnění požadavků popsanych v námítce, a s ohledem na tuto skutečnost není důvod námítce vyhovět.

Věcná podstata způsobů vypořádání předmětného podání zůstává nadále relevantní, přestože návrh nového územního plánu města Brna prošel přepracováním s ohledem na Pokyny ZMB z roku 2022 a byl uveden do jednotného standardu ÚPD dle stavebního zákona

a jeho prováděcích předpisů. Výše uvedené texty je tedy nutno chápat také ve smyslu těchto úprav.

Upozorňujeme, že dne 28.03.2023 byla schválena možnost využití územně plánovacího podkladu Aktualizace a správy Generelu odvodnění města Brna - část Kanalizace (dále jen "AGOMB"), který nahrazuje Generel odvodnění města Brna - D. Část kanalizace. Na základě AGOMB došlo k úpravě v NÚP 2024, nicméně tato změna nemá na vyhodnocení Vaší námítky vliv.

Námítka č.22

Výrok:

Námítce se nevyhovuje.

Odůvodnění:

Podatelka navrhuje pro všechny plochy přípustné a podmíněně přípustné využití striktně limitovat do 30 % rozsahu pozemků, navrhuje další přísné regulace.

Zavádění předurčených limitů celoplošně, bez přihlédnutí k poměrům v dotčené lokalitě, by bylo blokační zejména u velmi malých rozvojových ploch, které umožní výstavbu pouze jednoho nebo dvou záměrů. Obecně to odporuje celkové koncepci Návrhu ÚP a požadavku na větší flexibilitu regulací, aby drobné nekonfliktní záměry neztěžovaly administrativu města požadavky na změny ÚP. Pro rozvojové lokality jsou v ÚP karty lokalit nástrojem pro podrobnější regulaci využití území. Cílem současných moderních ÚP je podporovat mísení funkcí v území a současně chránit veřejný zájem. Proto nový Územní plán města Brna není tzv. doslovný, jeho použití musí být nutně podpořeno schopností kvalifikovaného odborného úsudku příslušných orgánů státní správy a efektivností procesu povolování záměrů (včetně přezkumu sporných rozhodnutí).

Věcná podstata způsobů vypořádání předmětného podání zůstává nadále relevantní, přestože návrh nového územního plánu města Brna prošel přepracováním s ohledem na Pokyny ZMB z roku 2022 a byl uveden do jednotného standardu ÚPD dle stavebního zákona a jeho prováděcích předpisů. Výše uvedené texty je tedy nutno chápat také ve smyslu těchto úprav.

Námítka č.23

Výrok:

Námítce se nevyhovuje.

Odůvodnění:

Požadavky na řešení odstavování vozidel vyplývají z vyhlášky č.501/2006 Sb. Úroveň regulace v územně plánovací dokumentaci řídí stavebním zákonem, územní plán nemůže obsahovat takové požadavky, které by mohly vést k omezování stavebníků nad přípustnou mez. Územní plán vytváří členěním území na plochy s rozdílným způsobem využití podmínky pro realizaci záměrů, regulace v podrobnosti na materiálové provedení není jeho cílem a není ani v podrobnosti měřítko jeho zpracování (hlavní výkres M 1:10 000).

Územní plán rovněž vytváří podmínky pro realizaci prvků modrozelené infrastruktury. V textové části se uvádí, že ve veřejných prostranstvích jsou podporovány prvky modrozelené infrastruktury. Definuje ji, že: modrozelenou infrastrukturou je environmentální urbánní infrastruktura složená z vegetačních prvků a prvků městského systému odvodnění. Konkrétní opatření mohou oscilovat od čistě „zelených“ (např. stromy) až po zcela „modré“ (např. vodní plochy). Převážně se však jedná o objekty, zařízení nebo opatření založené na principech přírodě blízkého hospodaření se srážkovými vodami.

Vzhledem k tomuto vysvětlení pojmu ji územní plán neplánuje zavádět plošně. Jelikož tyto prvky mohou být přirozenou součástí všech funkčních ploch a jsou v podrobnosti řešeny projektových dokumentací.

Věcná podstata způsobů vypořádání předmětného podání zůstává nadále relevantní, přestože návrh nového územního plánu města Brna prošel přepracováním s ohledem na Pokyny ZMB z roku 2022 a byl uveden do jednotného standardu ÚPD dle stavebního zákona a jeho prováděcích předpisů. Výše uvedené texty je tedy nutno chápat také ve smyslu těchto úprav.

Námítka č.24

Výrok:

Námítce se nevyhovuje.

Odůvodnění:

Podatelka navrhuje plošnou regulaci reklamních zařízení zakotvit v Návrhu ÚP.

Regulace reklamy na územní města je mimo podrobnost ÚP, který je koncipován jako základní koncepční rozvojový dokument obce. Podrobně odůvodněný návrh regulace reklamy spadá do oblasti zastupitelské iniciativy, venkovní reklama může být účinněji regulována rozhodnutím samosprávy obce s přesnou formulací omezení v obecní vyhlášce (jako např. zrušená vyhláška MMB č.10/1991, nařízení MMB č.07/2019). Zpracovatel Návrhu nového ÚP vědomě nereguluje plošně umístování staveb pro reklamu a reklamních zařízení. Pro reklamní zařízení, která podléhají územnímu souhlasu a územnímu rozhodnutí, platí obecné podmínky v textu Výroku, které musí být při vyhodnocení přípustnosti konkrétního záměru posouzeny. Z uvedených pravidel je třeba zdůraznit zejména obecnou nepřipustnost záměrů na změnu v území, které by jinak byly v území přípustné, „pokud počtem staveb, kapacitou, polohou, stavebním objemem, rozlohou, typem nebo účelem odporují charakteru území“. Při poctivé aplikaci této obecné podmínky, je riziko nevhodných reklamních zařízení eliminováno.

Věcná podstata způsobů vypořádání předmětného podání zůstává nadále relevantní, přestože návrh nového územního plánu města Brna prošel přepracováním s ohledem na Pokyny ZMB z roku 2022 a byl uveden do jednotného standardu ÚPD dle stavebního zákona a jeho prováděcích předpisů. Výše uvedené texty je tedy nutno chápat také ve smyslu těchto úprav.

MAGISTRÁT MĚSTA BRNA	
podatelna	20
Došlo dne	30 -06- 2020
Č.j. MMB:	
Příl.:	

MAGISTRÁT MĚSTA BRNA	
Odbor územního plánování a rozvoje	
Došlo: - 1 -07- 2020	
Č.j. MMB: 0270470	
Příl.:	

MAGISTRÁT MĚSTA BRNA
Odbor územního plánování a rozvoje
Kounicova 67
601 67 Brno 3976

NÁMITKA

Statutární město Brno
Magistrát města Brna

MMB/0270470/2020
listy: 1 přílohy:



mmb1es773944b8 Doručeno: 30.06.2020

NÁZEV PROJEDNÁVANÉ ÚPD

ZM7/3871

Identifikační údaje podatele

Fyzická osoba

Jméno, příjmení / Název společnosti	Marie Vávrová
Datum narození/ Identifikační číslo	
Trvalé bydliště/ sídlo	
Jsem - nejsem*) občan města Brna	Jsem - nejsem*) vlastníkem pozemku/ů nebo stavby v ploše dotčené navrhovanou změnou Katastrální území Žebětín (795674), parc č. Seznam parcel dole

Upřesnění obsahu námítky/připomínky

<input checked="" type="checkbox"/> K textové části	<input checked="" type="checkbox"/> Ke grafické části	<input type="checkbox"/> K procesu pořizování
Městská část	Brno	
Katastrální území	Žebětín 795674	
Parcelní čísla pozemků (adresa, doplňující popis lokality)	2154/34 (Kamechy)	

Text námítky včetně ZDŮVODNĚNÍ

přílohy:

ano

ne

Jako vlastník pozemku č. 2154/34 nesouhlasím s jeho plánem na využití jako plocha městské zeleně, tak jak je to uvedeno v předloženém návrhu ÚpmB.

Tento pozemek leží ladem přes 20 let a není možno ho náležitě zvelebit a oživit. Předložený návrh ÚpmB neposkytuje reálnou šanci na změnu dosavadního stavu. V současnosti pozemky v této lokalitě jsou nepřístupné z veřejných komunikací, mají velice nízkou kvalitu půdy a jsou ve vlastnictví mnoha majitelů což komplikuje jejich využití a rozvoj.

Tímto podávám tedy žádost o změnu jeho zařazení na plochu rezidenční nízkopodlažní výstavby s výškovou úrovní 2 (B/r2), tak jak je to v sousední přilehlé oblasti. Jsem přesvědčena, že požadovaná změna zcela urbanisticky tuto lokalitu a bude stimulovat její rozvoj k prospěchu majitelů i obce.

Prosím, připojte tuto moji žádost k žádostem ostatních vlastníků sousedních pozemků v této lokalitě.

V BRNĚ dne 26. 6. 2020

Podpis: *Olga Marie*

*nehodící se škrtněte

MMB/0270470/2020

Námítka

Výrok:

Námítce se nevyhovuje.

Odůvodnění:

Tento pozemek je dlouhodobě určen primárně pro nestavební využití. V aktuálně platném územním plánu jde o plochu zemědělského půdního fondu, který je určen především pro hospodaření se zemědělskou půdou a změnu kultury zahrady, sad nebo vinici se připouští pouze v plochách ZPF s objekty pro individuální rekreaci. Nový územní plán zde v souladu s projednaným konceptem navrhuje plochu městské zeleně. Jedním z důvodů je návaznost plochy městské zeleně (Z) na stabilizovanou plochu krajinné zeleně (K), na které je vymezen biokoridor LBK ZE01.

Nové zastavitelné plochy se vymezují s ohledem na potenciál rozvoje území a míru využití zastavěného území. Plochy navržené pro funkci bydlení v rozvojové lokalitě Zn-10 se jeví svým rozsahem v současné chvíli jako dostatečné. Není tedy účelné zde v tuto chvíli vymezovat další plochu bydlení. Jedním z cílů územního plánování je zajistit udržitelný rozvoj území, tudíž vyvážený rozvoj všech složek, tedy i veřejné zeleně pro širokou skupinu obyvatel. Lokalita je součástí území, které má podrobněji prověřit územní studie ÚS 12 (ÚS Žebětínský statek). Podle zadání obsaženého v návrhu územního plánu má tato územní studie (mimo jiné) respektovat vedení prvků ÚSES – LK ZE01 a LBK ZE02 a navrhnout systém prvků zeleně, které zajistí dostatečnou prostupnost územím a funkčně doplní vymezené skladebné prvky ÚSES. Do doby realizace zeleně, která může proběhnout v dlouhodobém časovém horizontu je pozemky možné užívat nejen v souladu s regulacemi pro plochy městské zeleně, ale současně platí i obecné podmínky využití území (viz kapitola 6.2. závazné textové části).

Věcná podstata způsobů vypořádání předmětného podání zůstává nadále relevantní, přestože návrh nového územního plánu města Brna prošel přepracováním s ohledem na Pokyny ZMB z roku 2022 a byl uveden do jednotného standardu ÚPD dle stavebního zákona a jeho prováděcích předpisů. Výše uvedené texty je tedy nutno chápat také ve smyslu těchto úprav.

Č.j. MMB/0270472

NÁMITKA

NÁZEV PROJEDNÁVANÉ ÚPD

Námitka k návrhu ÚPMB

Identifikační údaje podatele

Statutární město Brno
Doručeno: 25.06.2020

MMB/0270472/2020

listy: 1 přílohy: 1
druh: 11/sv:

Fyzická osoba/právnícká osoba

Jméno, příjmení /
Název společnosti

Rostislav Pacas



mmb1es773944ba

Datum narození/
Identifikační číslo

7.12.1957

Trvalé bydliště/
sídlo

Bulharská 1227/4, 612 00 Brno

Jsem - nejsem*) občan města Brna

Jsem - nejsem*) vlastníkem pozemku/ů nebo stavby v ploše dotčené
navrhovanou změnou

Katastrální území Brno - Obřany, parc č. 998/2

Upřesnění obsahu námitky/připomínky

K textové části

Ke grafické části

K procesu pořizování

Městská část

Brno - Obřany

Katastrální území

Obřany

Parcelní čísla pozemků (adresa,
doplňující popis lokality)

Text námitky/připomínky včetně ZDŮVODNĚNÍ

přílohy:

ano

ne

Viz příloha tohoto formuláře.

V Brně dne 24.6.2020

Podpis: 

*nehodící se škrtněte

V Brně dne 24.6.2020

Věc: **Věcně shodná námítka k návrhu Územního plánu města Brna.**

1

1. Ob/1 PROPOJENÍ OBŘANY–LESNÁ

1

Nesouhlasím se zanesením sběrné komunikace Ob/1 Propojení Obřany – Lesná do nového ÚpmB

Odůvodnění:

- tato komunikace byla již součástí Záměru pořízení změny ÚpmB – 44. soubor. **Byla v rámci pořizování Změny ÚP důvodně zamítnuta** jak ve vyjádření zastupitelstev obou dotčených Městských částí Brno Maloměřice-Obřany i Brno-Sever, tak následně i komisí RMB (zamítavé vyjádření vydali náměstek primátora, OÚPR, KSUB i RMB). Propojka se tehdy také setkala s velkou nevolí obyvatel obou MČ. Do ZPZ ÚpmB nebyla zavedena. Musím dále podotknout, že od té doby nevznikly žádné nové okolnosti, které by měnily podmínky, trasování i plánovaný rozsah urbanizace navázaného území na tuto komunikaci; tedy důvody zamítnutí zůstávají ve své podstatě nezměněny i při současné situaci.

- pro relevantní rozhodnutí o tomto záměru **není zpracována žádná studie o dopadu této plánované komunikace** na životní prostředí, dopadech na dopravní situaci ve stávajících lokalitách u jejího zaústění a vyústění a dopadech na kvalitu bydlení stávajících obyvatel v oblastech dotčených touto komunikací, zejména ve vztahu k vzrůstu zátěže nadměrnou dopravou. Vzhledem k tomu, že má jít o páteřní komunikaci s klasifikací veřejně prospěšných staveb, dále jako jedinou (!) komunikací obsluhující plánované rozsáhlé urbanistické území a s velmi problematickým zaústěním i vyústěním v lokalitách s těsně přiléhající bytovou zástavbou a s rodinnými domy a s přilehlým odpočinkovým parkem, je bez studie dopadu na životní prostředí a dopravu nezodpovědné tuto trasu zanášet do ÚP. Tato komunikace především v části zaústění na ulici Fryčajova a části ulice Cihelní zvýší hlukovou a smogovou zátěž pro obyvatele přilehlých RD a bytovek nad snesitelnou mez, jelikož budou těsně obklíčeni dopravním ruchem jak z přetížené ulice Fryčajovy tak i z nové kapacitní komunikace – enormní zvýšení dopravní zátěže je nasnadě, logicky naroste jak s nárůstem počtu obyvatel z rozvojových lokalit podmíněných touto komunikací (Ob1, Ob4, Ob-5) tak **potenciálem natáhnout dopravu z přilehlých obcí, jelikož zvýší atraktivitu tohoto tranzitu**. S tím mimochodem počítá i Návrh ÚP, který trasu Ob/1 považuje za dopravně odlehčující krajské komunikaci II. třídy.

- tato komunikace dle dokumentace návrhu ÚpmB podmiňuje urbanizaci rozvojových lokalit Ob-1, Ob-4 a Ob-5, které více než o polovinu navyšují počet obyvatel v katastru obce (z cca 5400 na 8360) a rozšiřují urbanizovanou plochu o 43 ha. Tento velmi výrazný nárůst počtu obyvatel není předmětem žádné veřejnosti známé studie o dopadech na dopravní situaci v lokalitě a dopadech na kvalitu bydlení stávajících obyvatel. Jde o tak masivní nárůst počtu obyvatel závislých na jediné komunikaci, že lze předpokládat především jen dopady negativní (nesnesitelný dopravní ruch a výrazná negativní změna současného charakteru lokality). **Je nepřijatelné, aby nová komunikace, mající za cíl vytvoření nových příležitostí bydlení, takto silně degradovala úroveň bydlení obyvatel stávajících.** Není zde dodržen princip proporcionality řešení - navrhovaná změna jednomu přináší užitek a druhému nepoměrnou škodu, což jde i proti požadavkům stavebního zákona (Cíle a Úkoly ÚP).

- **zaústění i vyústění této komunikace je nevhodně navrženo** i z důvodů plynulost provozu a kolizí: jelikož je tato trasa **jedinou obslužnou komunikací plánovaného masivně urbanizovaného území**, je velmi pravděpodobný čilý dopravní ruch a tedy i **vznik dopravních problémů** v obou jejích částech navazujících na stávající komunikace, jelikož obě jsou dopravně komplikované. Z ulice Fryčajova její zaústění prochází nejen blízce navázanou obytnou částí, ale v těsné blízkosti napojovacího úseku se nachází zbrojnice s výjezdem dobrovolných hasičů, pokud nemá padnout část současného parku, bude muset její napojení být díky místním podmínkám v ostře sevřených zatáčkách, což má potenciál komplikací zpomalujících dopravní tok. Vyústění do ulice Seifertova a napojení na VMO též problematické a to ze dvou důvodů: Na ulici Seifertova je v návrhu ÚP plánováno protažení tramvajové trasy ze Štefáníkova čtvrtě až na ulici Haškova. To znamená zúžení současné čtyřproudové komunikace na dvouproudou a tedy navození situace, kdy je současně snížena kapacita sídlištního obchvatu a současně navýšena dopravní zátěž této komunikace připojením trasy Ob/1 z

území s plánovaným počtem 2960 obyvatel a tranzitem z přilehlých obcí! Navíc vedením tramvajové trasy bude proměněn tvar křižovatky s ulicí Okružní, kde vznikne křižovatka tvaru „T“ namísto současného kruhového objezdu. Tím se prostupnost tohoto uzlu ještě sníží a zkomplikuje napojení na VMO. Je zde i problém samotného napojení tranzitu na VMO. V oblasti Seifertova/Okružní je možné napojení na okruh jen v jednom směru a to na Svitavy. Pro druhý směr je možné napojení jen přes ulici Generála Píky po ulici Okružní, kde se nachází frekventované objekty veřejné vybavenosti (poliklinika, lázně, sportovní hala, supermarket, obchodní dům). Je proto pravděpodobné, že v těchto místech vznikne vysoká koncentrace dopravy a nevyhnutelné přetížení lokality se vznikem kolizí.

- v příloze č.1. V Hodnotících kartách lokalit je uvedeno, že se počítá s tím, že trasa Ob/1 bude spolupůsobit jako odlehčující komunikace tranzitní dopravy, tedy se vlastně počítá s funkcí odvedení dopravy na Lesnou a ne jen s místní funkcí obslužné komunikace – z toho plyne, že obyvatelé přilehlých obytných domů a RD při ulici zaústění na ulici Fryčajova ponесou skokové zhoršení hlukové a smogové zátěže, která je už v tomto čase neúnosná a budou těsně obklíčeni dvěma rušnými dopravními proudy.

- v dokumentaci návrhu ÚPmB jsou z hlediska klasifikace této komunikace vážné rozpory: na jedné straně je tvrzeno, že jde pouze o obslužnou komunikaci: „Textová část odůvodnění: Ob/1 Propojení Obřany – Lesná (sběrná komunikace) Tato dvoupruhová místní komunikace zajišťuje lokální dopravní vztahy mezi Lesnou a Obřany a slouží jako páteřní obsluha Rozvojových lokalit Ob-1 a Ob-4.“ Na straně druhé je vedena jako **veřejně prospěšná stavba a počítá se s její funkcí odlehčovací** (viz. Hodnotící karty – Hlavní spolupůsobící skutečnosti, kde citují: „...dopravní koridor Ob/1, který zamezí průjezdu obyvatel přes rezidenční území Maloměřic a Obřan... realizace Ma/1 ve spolupůsobení s Ob/1, a to na snížení intenzity dopravy v centrální části Maloměřic a Obřan a snížení průjezdu především tranzitní dopravy...“ což nepokrytě znamená, že ÚP počítá s funkcí Ob/1 jako odlehčovací tranzitní komunikací. O tom ostatně vypovídá i způsob zázpisu ve O.4 SILNIČNÍ DOPRAVA – SCHÉMA, kde je zakreslena způsobem, který legenda klasifikuje jako **Sběrná komunikace - Místní komunikace II. třídy**

- v návrhu ÚPmB není uvedeno zdůvodnění, proč trasa Ob/1 je vedena tímto způsobem a proč nebyly zváženy a prověřeny jiné varianty trasování. Toto zavdává k postojí, že trasování nebylo řešeno koncepčně a že nebylo uvedeno zákonné zdůvodnění tohoto řešení. Tedy **nebyly dodrženy požadavky Stavebního zákona 183/2006 Sb., ta to § 53, čl. (5) Součástí odůvodnění územního plánu je kromě náležitostí vyplývajících ze správního řádu zejména e) komplexní zdůvodnění přijatého řešení včetně vybrané varianty.**

- z výše uvedených důvodů je návrh komunikace Ob/1 Obřany-Lesná v rozporu s cílem územního plánování dle Stavebního zákona 183/2006 Sb., kde:

§ 18 Cíle územního plánování

(1) Cílem územního plánování je vytvářet předpoklady pro výstavbu a pro udržitelný rozvoj území, spočívající ve **vyváženém vztahu podmínek pro příznivé životní prostředí, pro hospodářský rozvoj a pro soudržnost společenství obyvatel území a který uspokojuje potřeby současné generace, aniž by ohrožoval podmínky života generací budoucích.**

(2) Územní plánování zajišťuje předpoklady pro udržitelný rozvoj území soustavným a komplexním řešením účelného využití a prostorového uspořádání území s cílem **dosažení obecně prospěšného souladu veřejných a soukromých zájmů na rozvoji území.**

- z výše uvedených důvodů je návrh komunikace Ob/1 Obřany-Lesná v rozporu s úkoly územního plánování dle Stavebního zákona 183/2006 Sb., kde:

§ 19 Úkoly územního plánování

(1) c) **prověřovat a posuzovat potřebu změn v území, veřejný zájem na jejich provedení, jejich přínosy, problémy, rizika** s ohledem například na veřejné zdraví, životní prostředí, geologickou stavbu území, vliv na veřejnou infrastrukturu a na její hospodárné využívání,

Z těchto důvodů považují zavedení trasy jako nevyhovující řešení a navrhuji zamítnutí tranzitního propojení Ob/1 Fryčajova-Seifertova (Obřany-Lesná) v navrhované podobě.

2**2. Ob-1 Kamčatka****2****Nesouhlasím se zanesením rozvojové lokality Ob-1 Kamčatka do nového ÚpmB v navrhované podobě**

Odůvodnění:

- rozvojová plocha určená k rezidenční zástavbě je podmíněna realizací tranzitní komunikace Ob/1, která je svým trasováním i nevhodně navrženým zaústěním i vyústěním pro mne i stávající obyvatele i z výše uvedených důvodů nepřijatelná. Bez této komunikace nelze dle podmínění v návrhu ÚP plochu zastavět.
- plocha k zástavbě je v návrhu ÚP podmíněna realizací nové (kapacitně vyhovující pro stávající zástavbu + novou rozsáhlou zástavbu) kmenové stoky E19 vedoucí přes současně zastavěné území, což je realizačně velmi komplikované
- dojde ke zničení další části kulturního fenoménu zahrádkářských kolonií, což je v rozporu s požadavky Stavebního zákona § 18, odst. (4) *Územní plánování ve veřejném zájmu chrání a rozvíjí přírodní, kulturní a civilizační hodnoty území, včetně urbanistického, architektonického a archeologického dědictví. Přitom chrání krajinu jako podstatnou složku prostředí života obyvatel a základ jejich totožnosti.*
- území je majetkově nedosažitelné díky velkému množství majitelů parcel – majetková roztržitost
- lokalita je předimenzovaná vzhledem k dopravní přístupnosti lokality a potenciální enormní dopravní zátěže na přilehlé plochy bydlení. Velikost plochy není nikde řádně zdůvodněna a prověřena.
- v návrhu ÚpmB není uvedeno zdůvodnění, proč je lokalita navržena v této podobě a rozsahu a proč nebyly zváženy a prověřeny jiné varianty řešení tohoto území. Toto zavádá k postoji, že návrh nebyl řešen koncepčně a že v návrhu ÚP nebylo uvedeno zákonné zdůvodnění tohoto řešení. Tedy **nebyly dodrženy požadavky Stavebního zákona 183/2006 Sb., ta to § 53, čl. (5) Součástí odůvodnění územního plánu je kromě náležitostí vyplývajících ze správního řádu zejména e) komplexní zdůvodnění přijatého řešení včetně vybrané varianty.**

Z těchto důvodů považuji zavedení trasy jako nevyhovující řešení a navrhuji zamítnutí rozvojové plochy Ob-1 Kamčatka v navrhované podobě.

3**3. Ob-4 Výpustky****3****Nesouhlasím se zanesením rozvojové lokality Ob-4 Výpustky do nového ÚpmB v navrhované podobě**

Odůvodnění:

- rozvojová plocha určená k rezidenční zástavbě je podmíněna realizací tranzitní komunikace Ob/1, která je svým trasováním i nevhodně navrženým zaústěním i vyústěním pro stávající obyvatele i z výše uvedených důvodů nepřijatelná. Plocha je obslužitelná pouze jedinou navrhovanou páteřní komunikací s velmi problematickým trasováním, které narazilo na výrazný odpor obou dotčených MČ. Bez této komunikace nelze dle podmínění v návrhu ÚP plochu zastavět.
- plocha k zástavbě je v návrhu ÚP podmíněna realizací nové (kapacitně vyhovující pro stávající zástavbu + novou rozsáhlou zástavbu) kmenové stoky E19 vedoucí přes současně zastavěné území, což je realizačně velmi komplikované
- dojde ke zničení další části kulturního fenoménu zahrádkářských kolonií, což je v rozporu s požadavky Stavebního zákona § 18, odst. (4) *Územní plánování ve veřejném zájmu chrání a rozvíjí přírodní, kulturní a civilizační hodnoty území, včetně urbanistického, architektonického a archeologického dědictví. Přitom chrání krajinu jako podstatnou složku prostředí života obyvatel a základ jejich totožnosti.*
- území je majetkově komplikované díky velkému množství majitelů parcel – majetková roztržitost
- lokalita je předimenzovaná vzhledem k dopravní přístupnosti lokality a potenciální enormní dopravní zátěže

na přilehlé plochy bydlení. Velikost plochy není nikde řádně zdůvodněna a prověřena.

- Není zde dodržen princip proporcionality řešení - navrhovaná změna jednomu přináší užitek a druhému nepoměrnou škodu, což jde i proti požadavkům stavebního zákona (Cíle a Úkoly ÚP).

- v návrhu ÚPmB není uvedeno zdůvodnění, proč je lokalita navržena v této podobě a rozsahu a proč nebyly zváženy a prověřeny jiné varianty řešení tohoto území. Toto zavdává k postoji, že návrh nebyl řešen koncepčně a že v návrhu ÚP nebylo uvedeno zákonné zdůvodnění tohoto řešení. Tedy **nebyly dodrženy požadavky Stavebního zákona 183/2006 Sb., ta to § 53, čl. (5) Součástí odůvodnění územního plánu je kromě náležitostí vyplývajících ze správního řádu zejména e) komplexní zdůvodnění přijatého řešení včetně vybrané varianty.**

- z výše uvedených důvodů je návrh rozvojové plochy díky kontextu návrhu v rozporu s cílem územního plánování dle Stavebního zákona 183/2006 Sb., kde:

§ 18 Cíle územního plánování

(1) Cílem územního plánování je vytvářet předpoklady pro výstavbu a pro udržitelný rozvoj území, spočívající ve **vyváženém vztahu podmínek pro příznivé životní prostředí, pro hospodářský rozvoj a pro soudržnost společenství obyvatel území a který uspokojuje potřeby současné generace, aniž by ohrožoval podmínky života generací budoucích.**

(2) Územní plánování zajišťuje předpoklady pro udržitelný rozvoj území soustavným a komplexním řešením účelného využití a prostorového uspořádání území s cílem **dosažení obecně prospěšného souladu veřejných a soukromých zájmů na rozvoji území.**

Z těchto důvodů považuji zavedení trasy jako nevyhovující řešení a navrhuji zamítnutí rozvojové plochy Ob-4 Výpustky v navrhované podobě.

4

4. Ob-5 Nadloučí

4

Nesouhlasím se zanesením rozvojové lokality Ob-5 Nadloučí do nového ÚpmB v navrhované podobě

Odůvodnění:

- rozvojová plocha určená k rezidenční zástavbě je podmíněna realizací tranzitní komunikace Ob/1, která je svým trasováním i nevhodně navrženým zaústěním i vyústěním pro stávající obyvatele i z výše uvedených důvodů nepřijatelná. Plocha je obslužitelná pouze jedinou navrhovanou páteří komunikací s velmi problematickým trasováním, které narazilo na výrazný odpor obou dotčených MČ. Bez této komunikace nelze dle podmínění v návrhu ÚP plochu zastavět.

- plocha k zástavbě je v návrhu ÚP podmíněna realizací nové (kapacitně vyhovující pro stávající zástavbu + novou rozsáhlou zástavbu) kmenové stoky E19 vedoucí přes současně zastavěné území, což je realizačně velmi komplikované

- dojde ke zničení další části kulturního fenoménu zahrádkářských kolonií, což je v rozporu s požadavky Stavebního zákona § 18, odst. (4) *Územní plánování ve veřejném zájmu chrání a rozvíjí přírodní, kulturní a civilizační hodnoty území, včetně urbanistického, architektonického a archeologického dědictví. Přitom chrání krajinu jako podstatnou složku prostředí života obyvatel a základ jejich totožnosti.*

- území je majetkově komplikované díky velkému množství majitelů parcel – majetková roztržitost

- lokalita je předdimenzovaná vzhledem k dopravní přístupnosti lokality a potenciální enormní dopravní zátěže na přilehlé plochy bydlení. Velikost plochy není nikde řádně zdůvodněna a prověřena.

- lokalita nemá jinou možnost napojení na stávající dopravní infrastrukturu než na ulici Fryčajovu, což enormně zvýší již neúnosnou současnou místní dopravní situaci

- Není zde dodržen princip proporcionality řešení - navrhovaná změna jednomu přináší užitek a druhému nepoměrnou škodu, což jde i proti požadavkům stavebního zákona (Cíle a Úkoly ÚP).

- v návrhu ÚPmB není uvedeno zdůvodnění, proč je lokalita navržena v této podobě a rozsahu a proč nebyly zváženy a prověřeny jiné varianty řešení tohoto území. Toto zavdává k postojí, že návrh nebyl řešen koncepčně a že v návrhu ÚP nebylo uvedeno zákonné zdůvodnění tohoto řešení. Tedy **nebyly dodrženy požadavky Stavebního zákona 183/2006 Sb., ta to § 53, čl. (5) Součástí odůvodnění územního plánu je kromě náležitostí vyplývajících ze správního řádu zejména e) komplexní zdůvodnění přijatého řešení včetně vybrané varianty.**

- z výše uvedených důvodů je návrh rozvojové plochy díky kontextu návrhu v rozporu s cílem územního plánování dle Stavebního zákona 183/2006 Sb., kde:

§ 18 Cíle územního plánování

(1) Cílem územního plánování je vytvářet předpoklady pro výstavbu a pro udržitelný rozvoj území, spočívající ve **vyváženém vztahu podmínek pro příznivé životní prostředí, pro hospodářský rozvoj a pro soudržnost společenství obyvatel území a který uspokojuje potřeby současné generace, aniž by ohrožoval podmínky života generací budoucích.**

(2) Územní plánování zajišťuje předpoklady pro udržitelný rozvoj území soustavným a komplexním řešením účelného využití a prostorového uspořádání území s cílem **dosažení obecně prospěšného souladu veřejných a soukromých zájmů na rozvoji území.**

Z těchto důvodů považují zavedení trasy jako nevyhovující řešení a navrhuji zamítnutí rozvojové plochy Ob-5 Nadloučí v navrhované podobě.

- rozvojová plocha o plánované výměře 12,39 ha plánovaném počtu 999 obyvatel



.....
ing. Rostislav Pacas

Bulharská 1227/4

612 00 Brno

tel: 606 731 305

e-mail: rostislav.pacas@seznam.cz

MMB/0270472/2020

Námitka č.1

Výrok:

Námitce se vyhovuje částečně.

Odůvodnění:

V rámci podání je vysloven nesouhlas s komunikačním propojením Ob/1 Obřany - Lesná z důvodu např. nevratné devastace území, zvýšení hluchnosti a prašnosti, navýšení dopravní zátěže na Lesné a v Obřanech, likvidace rekreačního charakteru území, zásahu do zeleně.

V rámci Návrhu pro opakovaného veřejné projednání bude řešení upraveno a projednané vedení záměru Ob/1 vypuštěno. Rozvojové lokality Ob-1 a Ob-4 budou přeřazeny do územních rezerv. V území bude potvrzen stávající stav včetně vymezení koridoru veřejného prostranství ve stopě stávající obslužné komunikace, propojené kolem stávajícího garážového dvora do ulice Hlaváčovy.

Věcná podstata způsobů vypořádání předmětného podání zůstává nadále relevantní, přestože návrh nového územního plánu města Brna prošel přepracováním s ohledem na Pokyny ZMB z roku 2022 a byl uveden do jednotného standardu ÚPD dle stavebního zákona a jeho prováděcích předpisů. Výše uvedené texty je tedy nutno chápat také ve smyslu těchto úprav. Oproti původnímu vypořádání došlo ke změně řešení a rozvojové lokality i územní rezervy nebyly vymezeny.

Námitka č.2

Výrok:

Námitce se vyhovuje.

Odůvodnění:

Na základě doporučení samosprávy města (určený zastupitel) k vypořádání námitek a připomínek doručených k projednanému Návrhu bude dán zpracovateli pokyn na vyřazení rozvojové lokality Ob-1 z návrhu nového ÚP; v území bude ponechána pouze územní rezerva pro bydlení a funkční plochou veřejných prostranství bude vymezen koridor pro budoucí komunikaci pouze v úseku od ulice Seifertova do ulice Hlaváčkova.

Věcná podstata způsobů vypořádání předmětného podání zůstává nadále relevantní, přestože návrh nového územního plánu města Brna prošel přepracováním s ohledem na Pokyny ZMB z roku 2022 a byl uveden do jednotného standardu ÚPD dle stavebního zákona a jeho prováděcích předpisů. Výše uvedené texty je tedy nutno chápat také ve smyslu těchto úprav. Vyhodnocení doplňujeme o informaci, že v Návrhu nového UP 2024 v daném území došlo na základě konkrétního požadavku určeného zastupitele Ing. arch. Petra Bořeckého, radního pro územní plánování, který u pořizovatele uplatnil dopisem ze dne 18.9.2023, k vypuštění územních rezerv B-12 a B-13 (původní rozvojová lokalita Ob-4 a Ob-1 Obřany).

Námitka č.3

Výrok:

Námitce se vyhovuje.

Odůvodnění:

Na základě doporučení samosprávy města (určený zastupitel) k vypořádání námitek a připomínek doručených k projednanému Návrhu bude dán zpracovateli pokyn na vyřazení rozvojové lokality Ob-4 z návrhu nového ÚP; v území bude ponechána pouze územní rezerva pro bydlení a funkční plochou bude vymezen koridor pro budoucí komunikaci pouze v úseku od ulice Fryčajova k ploše územní rezervy.

Věcná podstata způsobů vypořádání předmětného podání zůstává nadále relevantní, přestože návrh nového územního plánu města Brna prošel přepracováním s ohledem na Pokyny ZMB

z roku 2022 a byl uveden do jednotného standardu ÚPD dle stavebního zákona a jeho prováděcích předpisů. Výše uvedené texty je tedy nutno chápat také ve smyslu těchto úprav. Vyhodnocení doplňujeme o informaci, že v Návrhu nového ÚP 2024 v daném území došlo na základě konkrétního požadavku určeného zastupitele Ing. arch. Petra Bořeckého, radního pro územní plánování, který u pořizovatele uplatnil dopisem ze dne 18.9.2023, k vypuštění územních rezerv B-12 a B-13 (původní rozvojová lokalita Ob-4 a Ob-1 Obřany).

Námítka č.4

Výrok:

Námítce nevyhovuje.

Odůvodnění:

Pokyny pro zpracování Návrhu nového ÚPmB schválené ZMB v červnu 2018 obsahovaly k lokalitě Ob-5 "Nadloučí" pokyn na vymezení územní rezervy z důvodu neexistence trasy silnice 43 na území města v územně plánovací dokumentaci. Zpracovatel nového ÚP přesto v Návrhu ÚP pro veřejné projednání v červnu 2020 lokalitu vymezil jako rozvojovou, pro rozvoj bydlení a městské zeleně.

Trasa silnice 43 se v září 2020 schválenou 1. aktualizací ZUR JmK promítla do nadřazené územně plánovací dokumentace a nový ÚP na tuto skutečnost v další fázi upraveného návrhu ÚP, u systému silniční dopravy reagoval. (Pominul tím podstatný důvod pro vymezení více území v městě Brně jako územní rezervy a úkolem zpracovatele ÚP bylo posoudit aktivaci územních rezerv.)

ZUR JmK městu Brnu zároveň ukládají řešit v územním plánu trasu silničního obchvatu MČ, tím bude cílové řešení rozvoje MČ pro bydlení provázáno s obchvatovou komunikací, která dopravnímu zatížení MČ odlehčí.

Lokalita Ob-5 "Nadloučí" byla při projednání nového ÚP kladně vyhodnocena z hlediska záboru zemědělského půdního fondu. Není důvodné lokalitu Ob-5 převádět do územních rezerv: cílové řešení území dle ÚP bude obsahovat komplexní řešení rozvoje bydlení včetně nezbytného rozvoje dopravní infrastruktury. Naopak do územních rezerv č. B-12 a č. B-13 byly po veřejném projednání v červnu 2020 převedeny další původně navržené rozvojové lokality pro rozvoj bydlení Ob-1 a Ob-4, které souvisely s komunikací Ob/1. Zrušením obou rozvojových lokalit bude nový rozvoj území MČ pro rezidenční využití výrazně eliminován a situován do jedné lokality.

Z doplněného Vyhodnocení vlivů na udržitelný rozvoj území (posouzení SEA) a projednání Návrhu ÚP nakonec pro lokalitu vyplynuly podmínky jak pro dopravní infrastrukturu (dopravní napojení nově vymezených zastavitelných ploch), tak pro infrastrukturu technickou (možnosti odkanalizování) – viz karta lokality Ob-5 textové části Výroku.

Původní systémová komunikace Ob/1 není v novém ÚP nadále obsažena; spolu se zrušením lokalit Ob-1 a Ob-4 byla zčásti zrušena a zčásti převedena na plochu veřejných prostranství; proto lokalita Ob-5 není její realizací (dle posouzení SEA) podmíněna.


Realizací stoky E19 nebyla lokalita Ob-5 podmíněna. E19 není stokou kmenovou, je značena jako stávající hlavní jednotná stoka.

Věcná podstata způsobů vypořádání předmětného podání zůstává nadále relevantní, přestože návrh nového územního plánu města Brna prošel přepracováním s ohledem na Pokyny ZMB z roku 2022 a byl uveden do jednotného standardu ÚPD dle stavebního zákona a jeho prováděcích předpisů. Výše uvedené texty je tedy nutno chápat také ve smyslu těchto úprav.

MAGISTRÁT MĚSTA BRNA	
podatelna	20
Došlo dne	30 -06- 2020
Č.j. MMB:	
Příl.:	


MAGISTRÁT MĚSTA BRNA
Odbor územního plánování a rozvoje
Kounicova 67
601 67 Brno 3959

NÁMITKA		MAGISTRÁT MĚSTA BRNA Odbor územního plánování a rozvoje
NÁZEV PROJEDNÁVANÉ ÚPD	ZM7/3871	Dešlo: 1-07-2020 Č.j. MMB: 0240443 Příl.:

Identifikační údaje podatele		Statutární město Brno Magistrát města Brna MMB/0270473/2020 listy: 1 přílohy: druh:  mmb1es773944bd Doručeno: 30.06.2020
Fyzická osoba		
Jméno, příjmení / Název společnosti	Ivana Sommerová	
Datum narození/ Identifikační číslo		
Trvalé bydliště/ sídl		
Jsem - nejsem*) občan města Brna	Jsem - nejsem*) vlastníkem pozemku/ů nebo stavby v ploše dotčené navrhovanou změnou Katastrální území Žebětín (795674), parc č. Seznam parcel dole	

Upřesnění obsahu námítky/připomínky		
<input checked="" type="checkbox"/> K textové části	<input checked="" type="checkbox"/> Ke grafické části	<input type="checkbox"/> K procesu pořizování
Městská část	Brno	
Katastrální území	Žebětín 795674	
Parcelní čísla pozemků (adresa, doplňující popis lokality)	2154/34 (Kamechy)	

Text námítky včetně ZDŮVODNĚNÍ	
přílohy:	
<input type="checkbox"/> ano	
<input checked="" type="checkbox"/> ne	
<p>Jako vlastník pozemku č. 2154/34 nesouhlasím s jeho plánem na využití jako plocha městské zeleně, tak jak je to uvedeno v předloženém návrhu ÚpmB.</p> <p>Tento pozemek leží ladem přes 20 let a není možno ho náležitě zvelebit a oživit. Předložený návrh ÚpmB neposkytuje reálnou šanci na změnu dosavadního stavu. V současnosti pozemky v této lokalitě jsou nepřístupné z veřejných komunikací, mají velice nízkou kvalitu půdy a jsou ve vlastnictví mnoha majitelů což komplikuje jejich využití a rozvoj.</p> <p>Tímto podávám tedy žádost o změnu jeho zařazení na plochu rezidenční nízkopodlažní výstavby s výškovou úrovní 2 (B/r2), tak jak je to v sousední přílehlé oblasti. Jsem přesvědčena, že požadovaná změna zcelí urbanisticky tuto lokalitu a bude stimulovat její rozvoj k prospěchu majitelů i obce.</p> <p>Prosím, připojte tuto moji žádost k žádostem ostatních vlastníků sousedních pozemků v této lokalitě.</p>	

V <u>BRNE</u> dne <u>26/6 2020</u>	Podpis: 
------------------------------------	--

*nehodící se škrtněte

MMB/0270473/2020

Námítka

Výrok:

Námítce se nevyhovuje.

Odůvodnění:

Tento pozemek je dlouhodobě určen primárně pro nestavební využití. V aktuálně platném územním plánu jde o plochu zemědělského půdního fondu, který je určen především pro hospodaření se zemědělskou půdou a změnu kultury zahrady, sad nebo vinici se připouští pouze v plochách ZPF s objekty pro individuální rekreaci. Nový územní plán zde v souladu s projednaným konceptem navrhuje plochu městské zeleně. Jedním z důvodů je návaznost plochy městské zeleně (Z) na stabilizovanou plochu krajinné zeleně (K), na které je vymezen biokoridor LBK ZE01.

Nové zastavitelné plochy se vymezují s ohledem na potenciál rozvoje území a míru využití zastavěného území. Plochy navržené pro funkci bydlení v rozvojové lokalitě Zn-10 se jeví svým rozsahem v současné chvíli jako dostatečné. Není tedy účelné zde v tuto chvíli vymezovat další plochu bydlení. Jedním z cílů územního plánování je zajistit udržitelný rozvoj území, tudíž vyvážený rozvoj všech složek, tedy i veřejné zeleně pro širokou skupinu obyvatel. Lokalita je součástí území, které má podrobněji prověřit územní studie ÚS 12 (ÚS Žebětínský statek). Podle zadání obsaženého v návrhu územního plánu má tato územní studie (mimo jiné) respektovat vedení prvků ÚSES – LK ZE01 a LBK ZE02 a navrhnout systém prvků zeleně, které zajistí dostatečnou prostupnost územím a funkčně doplní vymezené skladebné prvky ÚSES. Do doby realizace zeleně, která může proběhnout v dlouhodobém časovém horizontu je pozemky možné užívat nejen v souladu s regulacemi pro plochy městské zeleně, ale současně platí i obecné podmínky využití území (viz kapitola 6.2. závazné textové části).

Věcná podstata způsobů vypořádání předmětného podání zůstává nadále relevantní, přestože návrh nového územního plánu města Brna prošel přepracováním s ohledem na Pokyny ZMB z roku 2022 a byl uveden do jednotného standardu ÚPD dle stavebního zákona a jeho prováděcích předpisů. Výše uvedené texty je tedy nutno chápat také ve smyslu těchto úprav.

MAGISTRÁT MĚSTA BRNA	
podatelna	20
Došlo dne	30 -06- 2020
Č.j. MMB:	
Příl.:	

PODÁNÍ K NÁVRHU

Návrh Územního plánu města Brna

3954

Podatel				
Typ subjektu:	Fyzická osoba			
Příjmení, jméno:	Sváková Vladislava	Datum narození:	14.06.1946	
Adresa / sídlo:	Lozibky 31, 61400 Brno			
Kontakt:	Email:	vladislavasv@seznam.cz	Telefon:	723 211 899
Vlastnický vztah podatele:	spoluvlastník - katastrální území Maloměřice, parcely 387/1 a 388/1			

Námítka	číslo:	1
----------------	---------------	---

Dotčené území:

Katastrální území: Maloměřice
Parcely 387/1 (číslo LV: 1181) a 388/1 (číslo LV: 1396)

Námítka: Na uvedených parcelách je zakresleno "liniové protipovodňové opatření", s jeho umístěním nesouhlasíme.

Odůvodnění: Protipovodňové opatření je určeno k ochraně (plánované) výstavby na jiných parcelách. Není důvod, proč by toto opatření mělo být na parcelách v našem vlastnictví (kde nic nechrání a na nic je nepotřebujeme) - investor plánované výstavby může tato opatření provést na pozemcích s plánovanou výstavbou.

MAGISTRÁT MĚSTA BRNA Odbor územního plánování a rozvoje
Došlo: - 1 -07- 2020
Č.j. MMB: 0240447
Příl.:

Statutární město Brno
Magistrát města Brna

MMB/0270477/2020

listy: 1 přílohy:



mmb1es773944c3 Doručeno: 30.06.2020

V Brno dne 29.6.2020	Podpis <i>Sodková</i>
----------------------------------	-----------------------

Vyplněný formulář zašlete na níže uvedenou adresu:

Magistrát města Brna, Odbor územního plánování a rozvoje, Kounicova 67, 601 67 Brno

MMB/0270477/2020

Námitka

Výrok:

Námitce se vyhovuje částečně.

Odůvodnění:

Opatření protipovodňové ochrany (PPO) byla navržena na základě základního koncepčního dokumentu *Generelu odvodnění města Brna – část Vodní toky (Pöry Environment, DHI/2009)* a podrobnější *Studie přírodě blízká protipovodňová opatření a revitalizace údolních niv hlavních brněnských toků – pořizovatel Povodí Moravy, s.p., zpracovatel Aquatis, 2015*). Ohrázování je navrženo za účelem ochrany plochy pro bydlení, tzn. ochrany obyvatel a jejich majetku. Koncepce PPO byla schválena Zastupitelstvem města Brna v roce 2008.

Úkolem územního plánu je vytvořit na základě zpracovaných podkladů podmínky pro možnost vybudování protipovodňové ochrany. Tento úkol lze dovodit z ustanovení § 19 odst. 1 písm. g) a i) zákona č. 183/2006 Sb., stavebního zákona, ve znění pozdějších předpisů, podle kterých je úkolem územního plánování (mimo jiné) vytvářet podmínky pro snižování nebezpečí přírodních katastrof a pro odstraňování jejich důsledků, a to především (ale ne výhradně) přírodě blízkým způsobem (což vymezení liniového protipovodňového opatření a retenčního prostoru splňuje), a dále stanovovat podmínky pro rozvoj sídelní struktury a kvalitní bydlení, přičemž mezi těmito podmínkami je i zajištění protipovodňové ochrany v záplavovém území. Vzhledem k tomu, že investor související návrhové plochy pro zástavbu již připravuje dokumentaci zajišťující protipovodňovou ochranu této plochy, je možné navrhnout posunutí hráze na okraj předmětných pozemků, aby byl zásah do práv vlastníků minimalizován. Při podrobnějším prověření v rámci územního řízení je možné, že bude nalezeno ještě šetrnější řešení, to však nelze v současné chvíli předjímat. Proto pořizovatel dává pokyn k úpravě polohy hráze na okraj předmětných pozemků.

Povinnost vymezit PPO je dána mj. plány pro zvládání povodňových rizik (§ 23 odst. 2, § 25 zák. č. 254/2001 Sb. o vodách), které jsou podkladem pro výkon veřejné správy, zejména pro územní plánování a vodoprávní řízení. Plány pro zvládání povodňových rizik navrhují opatření k minimalizaci povodňového ohrožení.

V nadřazené územně plánovací dokumentaci *Zásadách územního rozvoje Jihomoravského kraje (ZÚR)* je v rámci koncepce ochrany před povodněmi v souladu s *Politikou územního rozvoje* schematicky vymezen koridor POP 10 pro realizaci protipovodňové ochrany na území města Brna.

Podle § 54 odst. 6 *Stavebního zákona* – Obec je povinna bez zbytečného odkladu uvést do souladu územní plán s územně plánovací dokumentací vydanou krajem a schválenou politikou územního rozvoje.

Věcná podstata způsobů vypořádání předmětného podání zůstává nadále relevantní, přestože návrh nového územního plánu města Brna prošel přepracováním s ohledem na Pokyny ZMB z roku 2022 a byl uveden do jednotného standardu ÚPD dle stavebního zákona a jeho prováděcích předpisů. Výše uvedené texty je tedy nutno chápat také ve smyslu těchto úprav.

MAGISTRÁT MĚSTA BRNA	
podatelna	20
Došlo dne	30 -06- 2020
Č.j. MMB:
Příl.:

PODÁNÍ K NÁVRHU

Návrh Územního plánu města Brna

395P

Podatel				
Typ subjektu:	Fyzická osoba			
Příjmení, jméno:	Svák Karel	Datum narození:	01.10.1946	
Adresa / sídlo:	Lozíčky 31, 61400 Brno			
Kontakt:	Email:	sg@sg-soft.cz	Telefon:	737 285 360
Vlastnický vztah podatele:	spoluvlastník - katastrální území Maloměřice, parcely 387/1 a 388/1			

Námítka	číslo:	1
----------------	---------------	---

Dotčené území:

Katastrální území: Maloměřice
Parcely 387/1 (číslo LV: 1181) a 388/1 (číslo LV: 1396)

Námítka: Na uvedených parcelách je zakresleno "liniové protipovodňové opatření", s jeho umístěním nesouhlasíme.

Odůvodnění: Protipovodňové opatření je určeno k ochraně (plánované) výstavby na jiných parcelách. Není důvod, proč by toto opatření mělo být na parcelách v našem vlastnictví (kde nic nechrání a na nic je nepotřebujeme) - investor plánované výstavby může tato opatření provést na pozemcích s plánovanou výstavbou.


MAGISTRÁT MĚSTA BRNA Odbor územního plánování a rozvoje
Došlo: - 1 -07- 2020
Č.j. MMB: 0240449
Příl.:

Statutární město Brno
Magistrát města Brna

MMB/0270479/2020
listy: 1 přílohy:



mmb1es773944e5 Doručeno: 30.06.2020

V Brně dne 29.6.2020	Podpis 
Vyplněný formulář zašlete na níže uvedenou adresu: Magistrát města Brna, Odbor územního plánování a rozvoje, Kounicova 67, 601 67 Brno	

MMB/0270479/2020

Námítka

Výrok:

Námítce se vyhovuje částečně.

Odůvodnění:

Opatření protipovodňové ochrany (PPO) byla navržena na základě základního koncepčního dokumentu *Generelu odvodnění města Brna – část Vodní toky (Pöyry Environment, DHI/2009)* a podrobnější *Studie přírodě blízká protipovodňová opatření a revitalizace údolních niv hlavních brněnských toků – pořizovatel Povodí Moravy, s.p., zpracovatel Aquatis, 2015*). Ohrázování je navrženo za účelem ochrany plochy pro bydlení, tzn. ochrany obyvatel a jejich majetku. Koncepce PPO byla schválena Zastupitelstvem města Brna v roce 2008.

Úkolem územního plánu je vytvořit na základě zpracovaných podkladů podmínky pro možnost vybudování protipovodňové ochrany. Tento úkol lze dovodit z ustanovení § 19 odst. 1 písm. g) a i) zákona č. 183/2006 Sb., stavebního zákona, ve znění pozdějších předpisů, podle kterých je úkolem územního plánování (mimo jiné) vytvářet podmínky pro snižování nebezpečí přírodních katastrof a pro odstraňování jejich důsledků, a to především (ale ne výhradně) přírodě blízkým způsobem (což vymezení liniového protipovodňového opatření a retenčního prostoru splňuje), a dále stanovovat podmínky pro rozvoj sídelní struktury a kvalitní bydlení, přičemž mezi těmito podmínkami je i zajištění protipovodňové ochrany v záplavovém území.

Vzhledem k tomu, že investor související návrhové plochy pro zástavbu již připravuje dokumentaci zajišťující protipovodňovou ochranu této plochy, je možné navrhnout posunutí hráze na okraj předmětných pozemků, aby byl zásah do práv vlastníků minimalizován. Při podrobnějším prověření v rámci územního řízení je možné, že bude nalezeno ještě šetrnější řešení, to však nelze v současné chvíli předjímat. Proto pořizovatel dává pokyn k úpravě polohy hráze na okraj předmětných pozemků.

Povinnost vymezit PPO je dána mj. plány pro zvládání povodňových rizik (§ 23 odst. 2, § 25 zák. č. 254/2001 Sb. o vodách), které jsou podkladem pro výkon veřejné správy, zejména pro územní plánování a vodoprávní řízení. Plány pro zvládání povodňových rizik navrhují opatření k minimalizaci povodňového ohrožení.

V nadřazené územně plánovací dokumentaci *Zásadách územního rozvoje Jihomoravského kraje (ZÚR)* je v rámci koncepce ochrany před povodněmi v souladu s *Politikou územního rozvoje* schematicky vymezen koridor POP 10 pro realizaci protipovodňové ochrany na území města Brna.

Podle § 54 odst. 6 *Stavebního zákona* – Obec je povinna bez zbytečného odkladu uvést do souladu územní plán s územně plánovací dokumentací vydanou krajem a schválenou politikou územního rozvoje.


Věcná podstata způsobů vypořádání předmětného podání zůstává nadále relevantní, přestože návrh nového územního plánu města Brna prošel přepracováním s ohledem na Pokyny ZMB z roku 2022 a byl uveden do jednotného standardu ÚPD dle stavebního zákona a jeho prováděcích předpisů. Výše uvedené texty je tedy nutno chápat také ve smyslu těchto úprav.

Došlo dne: 25-06-2020

Č.j. MMB: 0270484

Přil.:

3755

NÁMITKA		Statutární město Brno Doručeno: 25.06.2020 MMB/0270484/2020 listy: 1 přílohy: druh: LI/SV:
NÁZEV PROJEDNÁVANÉ ÚPD	Li-15 Houbařská	
Identifikační údaje podatele		 nmb1es773944cc
Fyzická osoba		
Jméno, příjmení / Název společnosti	KLAŘKA BENADOVÁ	
Datum narození/ Identifikační číslo	19. 7. 1995	
Trvalé bydliště/ sídlo	BYLINKOVA 18, BRNO 628 00	
Jsem - nejsem*) občan města Brna	Jsem - nejsem*) vlastníkem pozemku/ů nebo stavby v ploše dotčené navrhovanou změnou Katastrální území Líšeň, parc č. 5049/186	
Upřesnění obsahu námítky		
<input checked="" type="checkbox"/> K textové části	<input type="checkbox"/> Ke grafické části	<input type="checkbox"/> K procesu pořizování
Městská část	Brno - Líšeň	
Katastrální území	Líšeň	
Parcelní čísla pozemků (adresa, doplňující popis lokality)	5049/24	
Text námítky včetně ZDŮVODNĚNÍ		
přílohy: <input type="checkbox"/> ano <input checked="" type="checkbox"/> ne		
<p>Namítám, že návrh ÚPmB – Lokality Li-15 Houbařská stanovil na parcele p.č. 5049/24 v k.ú. Líšeň funkční a prostorové využití B/v4 v rozporu s konceptem ÚPmB, který pro dané území stanovil hodnotu B/d2.</p> <p>Namítám, že návrh ÚPmB – Lokality Li-15 Houbařská neřeší pěší propojení ulic Bylinková, Markovičova a Chmelnice s ulicí Novolíšeňská.</p> <p>Namítám, že návrh ÚPmB – Lokality Li-15 Houbařská neřeší odpovídající občanskou vybavenost.</p> <p>Namítám, že návrh ÚPmB – Lokality Li-15 Houbařská je v rozporu s požadavky a cíli zadání územního plánu města Brna schváleného Zastupitelstvem města Brna.</p> <p>Namítám, že návrh ÚPmB v části 6.4.2 Specifikace výškové úrovně zástavby definuje nejnižší přílehlý bod upraveného terénu vzhledem k přístupovým veřejným prostranstvím a odchyluje se od obvyklé praxe stanovení výšky budovy.</p>		

Požadavek:

- | | | |
|---|--|---|
| 1 | Požaduji, aby návrh ÚPmB – Lokality Li-15 Houbařská na parcele p.č. 5049/24 v k.ú. Líšeň stanovil typ bydlení na rodinné rezidentní a výškovou hladinu omezil na maximálně 10 metrů. | 1 |
| 2 | Požaduji, aby návrh ÚPmB – Lokality Li-15 Houbařská stanovil pěší propojení ulic Bylinková, Markovičova a Chmelnice s ulicí Novolíšeňská. | 2 |
| 3 | Požaduji, aby návrh ÚPmB – Lokality Li-15 Houbařská stanovil odpovídající občanskou vybavenost. | 3 |
| 4 | Požaduji, aby návrh ÚPmB – Lokality Li-15 Houbařská byl v souladu s požadavky a cíli zadání územního plánu města Brna schváleného Zastupitelstvem města Brna | 4 |
| 5 | Požaduji, aby návrh ÚPmB v části 6.4.2 Specifikace výškové úrovně zástavby definoval jako nejnižší přílehlý bod upraveného terénu obvodu budovy . Tedy metodu, která je běžně používána ve stavební a právní praxi. | 5 |

Zdůvodnění:

Pozemek p.č. 5049/24 v k.ú. Líšeň (lokality o rozloze 41.635 m²) vyžaduje kvalitní urbanistický návrh, který reaguje na současné trendy bydlení, zohledňuje environmentální aspekty a bezkonfliktně navazuje na sousední lokalitu nového obytného souboru „Zahrádní město“ Líšeň (B/r2). Příkladů nových kvalitních urbanistických struktur s městskou intenzivní nízkopodlažní zástavbou v návaznosti na panelová sídliště je již v Brně realizováno více (např. Obytný soubor Panorama I. a Obytný soubor Panorama II., Brno-Bystrc B/v3, B/r2 s výstavbou dvou, tří a max. čtyř nadzemních podlaží, Obytný soubor Nový Jundrov B/v3, Rodinné domy Jundrov B/r2).

V rámci všech tří variant konceptu ÚPmB bylo na pozemku p.č. 5049/24 v k.ú. Líšeň navrženo uspořádání zástavby B/d2, tedy plocha bydlení s rodinným volným uspořádáním s maximální výškovou úrovní 10 m.

Koncept tedy navazoval na dlouhodobou podobu zástavby a stávající ÚPmB, který pro dané území stanovil v západní části (1/3 území pro nízkopodlažní bytové domy) IPP 0,6 a ve východní části (2/3 území pro rodinné bydlení) IPP 0,5.

Návrh ÚPmB však na daném pozemku povoluje výstavbu B/v4, tedy plochu bydlení volnou s výškovou úrovní 22 m s možností navýšení o další 3,5 m až 7 m. Tedy až 8podlažní bytové domy.

Změna v návrhu je jednak v rozporu s dlouhodobou koncepcí na daném pozemku, tak i se závaznou textovou částí návrhu ÚPmB v bodu 6.2 Obecné podmínky využití území, který stanoví, že záměr na změnu v území je v konkrétních případech nepřijatelný, jestliže počtem staveb, kapacitou, polohou, stavebním objemem, rozlohou nebo účelem odporuje charakteru území.

Změna je taktéž v rozporu se Stavebním zákonem 183/2006 Sb §18 Cíle územního plánování, který v odst. 1 stanoví, že “Cílem územního plánování je vytvářet předpoklady pro výstavbu a pro udržitelný rozvoj území, spočívající ve vyváženém vztahu podmínek pro příznivé životní prostředí, pro hospodářský rozvoj a pro soudržnost společenství obyvatel území a který uspokojuje potřeby současné generace, aniž by ohrožoval podmínky života generací budoucích.”

Změna z B/d2 na B/v4 nerespektuje povahu zástavby Staré Líšně, která je z převážné většiny rezidentní s řadovými nebo samostatně stojícími RD a je zcela v rozporu s cíli a úkoly územního plánování, zejména s charakterem území a s požadavky na ochranu architektonických a urbanistických hodnot v dané lokalitě.

Současný návrh uspořádání zástavby na parcele p.č. 5049/24 v k.ú. Líšeň o výměře 4,1 ha na B/v4 odporuje i odůvodnění návrhu ÚPmB pro lokalitu Li-15 Houbařská, kde se v charakteristice lokality, rozvoj lokality, ochrana hodnot, uvádí:

„Celá lokalita je již dlouhý čas sledována k zástavbě především nízkou rezidenční zástavbou. V západní části je záměr na výstavbu bytových domů a veřejných prostranství, který vhodně naváže na stávající sídliště. Ostatní plochy jsou určeny pouze pro nízkou rezidenční zástavbu, která svým charakterem má navázat na stávající zástavbu ve Staré Líšni.“

Zdůvodnění zástavby B/v4, že se jedná o přirozené pokračování sídliště, je zcela účelové a nesmyslné. Stávající panelové sídliště Nová Líšeň je ohraničeno ulicemi Jedovnická a Novolíšeňská. Směrem na východ a sever za ulicí Novolíšeňská navazují na sídliště nízkopodlažní BD, které přecházejí v RD. Tento charakter nebyl narušen ani při výstavbě sídliště nová Líšeň v 80. letech 20. století, kdy na RD navazují nízkopodlažní bytové domy na ulicích Kosíkova, Puchýřova, Svánovského a Popelákové (viz. stabilizované

území B/v3). Takové zdůvodnění je zcela účelové, bez respektu k lokalitě a v rozporu se zásadami územního plánování a v rozporu se stavebním zákonem i samotným návrhem ÚPmB a zadáním územního plánu města Brna.

Nově navržená výstavba B/v4 tak nejen že nebude přirozeně navazovat na stávající výstavbu, ale bude zároveň vytvářet výrazný protipól lokalitě Kostelíček, která je obyvateli Líšně vnímána jako významný líšeňský bod. Pro obyvatele Líšně má stejnou hodnotu jako pro obyvatele Brna dominantu hradu Špilberk nebo katedrála Petrov, tak jak je zmíněno i v textové části ÚPmB "Významnou hodnotou je veduta města, která je tvořena přírodně historickými dominantami katedrály sv. Petra a Pavla na Petrově, hradem Špilberk na stejnojmenném kopci a siluetou věží a staveb zejména historického jádra, které tvoří Městskou památkovou rezervaci. Veduta je chráněna před narušením závazným požadavkem na posouzení záměrů, jejichž prostorové parametry by mohly narušit vedutu města."

Změna uspořádání zástavby na parcele p.č. 5049/24 v k.ú. Líšeň z B/d2 na B/v4 je vstřícná pouze k vlastníku pozemku. Ten o tuto změnu neúspěšně žádal a v rámci řízení sp. zn. 4100/OÚPR/MMB/0201911/2015, č.j. MMB/026023/2015, bylo navýšení zamítnuto.

V současné době na území probíhá územní řízení č.j. MCBSLA/03456/19/OVÚR/POKI, Sp. zn. S MCBSLA/00111/018/POKI nazvané BYDLENÍ PANORAMA - obytný soubor „Rezidence Novolíšeňská“, Brno-Líšeň, které je dlouhodobě namítána výšková zástavba 6 NP jak účastníky řízení, tak usnesením zastupitelstva MČ Brno-Líšeň i peticí občanů Líšně.

Návrh ÚPmB řeší pouze propojení ulic Novolíšeňská a Kubelíkova. Avšak vůbec nezohledňuje pěší propojení ulice Novolíšeňská s ulicemi Bylinková, Markovičova a Chmelnice. Propojení je dlouhodobě požadováno Statutárním městem Brnem, již je vybudováno pěší napojení z ulice Bylinkové na danou lokalitu. Probíhající územní řízení č.j. MCBSLA/03456/19/OVÚR/POKI, Sp. zn. S MCBSLA/00111/018/POKI jej zohledňuje.

Návrh ÚPmB počítá s navýšením obyvatel v lokalitě Li-15 Houbařská o 1871. Koncept ÚPmB varianta II počítal s růstem obyvatel o 831. Jedná se o navýšení o 1040 obyvatel oproti variantě II. Zároveň nepočítá s odpovídající občanskou vybaveností.

V zadání návrhu ÚPmB je definováno, že sídliště nemají dostatečné občanské vybavení a dopravní infrastrukturu a tento stav je zhoršován zahušťováním sídlišť a mají být vymezeny plochy pro chybějící funkce v území, např. parkování. **Navrhovaná změna jde zcela proti zadání ÚPmB.**

Navrhovaná změna je v rozporu se zadáním územního plánu města Brna v těchto bodech.

6.1 Požadavky a podmínky pro rozvoj města

V zájmu principu trvale udržitelného rozvoje, který v územním plánu znamená dlouhodobou stabilitu rozvojových záměrů, šetrné využívání územních zdrojů a respekt k přírodním a kulturním hodnotám v území.

6.2 Požadavky na zohlednění hodnot území

Respektujte charakter, který si dodnes zachovává i vesnická zástavba v okrajových částech města, kde představuje jádra sídelní struktury. Sídliště nemají většinou dostatečné občanské vybavení, dostatek pracovních příležitostí, nemají zajištěnou dopravu v klidu. Tento stav je zhoršován zahušťováním sídlišť.

11.1 Bydlení

C. Požadavky na řešení

Sídliště ponechte jako území, kde je funkce bydlení stabilizovaná a ukončená. Vymezte pouze plochy pro chybějící funkce v území (služby, pracovní příležitosti, pobytové plochy pro rekreaci, sport, parkování).

11.4 Občanské vybavení

Současné problémy občanské vybavenosti v městě Brně jsou:

Nekonceptní a neuvážené zastavování rezerv pro občanské vybavení zařízeními pro jiné funkce (formou změn ÚPmB nebo jeho nerespektováním).

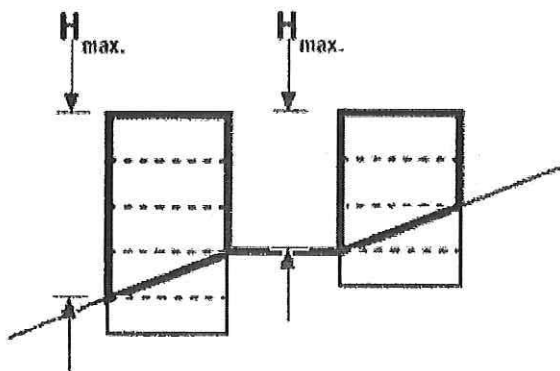
Návrh ÚPmB specifikuje výšku budovy. Její výšku měří svisle od nejnižšího bodu upraveného terénu, a to v části obvodu stavby, která přiléhá k přístupovým veřejným prostranstvím po úroveň hlavní římsy nebo horní úroveň atiky.

Takto definovaná výška budovy povede k manipulacím se skutečnou výškou budovy. Bude možné realizovat budovu vyšší než přípouští daná výšková úroveň.

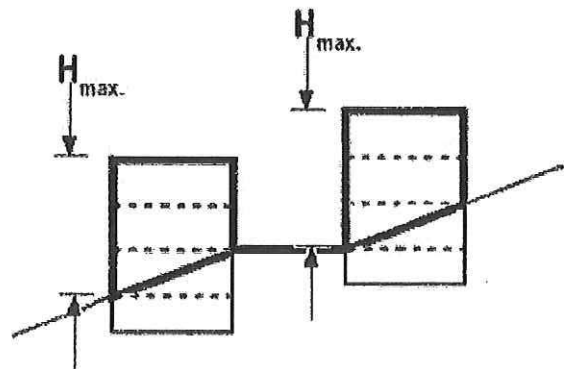
Ve svažitém terénu umožní postavit různě vysoké budovy. Budova umístěná v ulici rovnoběžné s vrstevnicí svahu umožní při stejné výškové úrovni definované v návrhu ÚPmB postavit různě vysoké budovy. Budovy položené níže ve svahu budou mít skutečnou výšku větší než budovy položené výše ve svahu (viz obr. 1).

Běžně užívaná metodika výpočtu výšky budovy je od nejnižšího bodu přilehlého terénu. V tomto případě mají všechny budovy ve svahu stejnou maximální výšku (viz obr. 2).

obr. 1



obr. 2



V ... *Brno* dne .. *25.6.2020*

Podpis:

Bevadova

*nehodící se škrtněte

MMB/0270484/2020

Námítka č.1

Výrok:

Námítce se nevyhovuje.

Odůvodnění:

Požadavek na snížení výškové úrovně v předmětné části lokality Li-15 dle vydaného ÚR uplatnila v připomínce MČ Brno-Líšeň.

Požadavek na snížení výškové úrovně z 4 na 3 v návrhové ploše bydlení na pozemku parc. č. 5049/24 k. ú. Líšeň z důvodu vydaného územního rozhodnutí zpracovatel nového ÚPmB ověřil a došel ke zjištění, že výšková hladina B/v4 je nastavená správně, ke snížení není tedy důvod.

Věcná podstata způsobů vypořádání předmětného podání zůstává nadále relevantní, přestože návrh nového územního plánu města Brna prošel přepracováním s ohledem na Pokyny ZMB z roku 2022 a byl uveden do jednotného standardu ÚPD dle stavebního zákona a jeho prováděcích předpisů. Výše uvedené texty je tedy nutno chápat také ve smyslu těchto úprav.

Námítka č.2

Výrok:

Námítce se nevyhovuje.

Odůvodnění:

Pěší propojení jsou dle obecných podmínek využití území přípustná ve všech funkčních plochách a není nutno je jednotlivě vymezovat. Dle metodiky nového ÚP uvedené v kap. 5.7.1. textové části Odůvodnění jsou vymezována veřejná prostranství o minimální šířce 6,5 m, pěší propojení vymezována nejsou (pouze v odůvodněných případech).

Vyhovět nelze.

V upraveném návrhu ÚP byla průchodnost územím lokality Li-15 doplněna požadavkem uvedeným v kartě lokality Li-15 v textové části ÚP, u položky Doprava, prostupnost územím z ulice Novolíšeňské do ulice Kubelíkovy a Bylinkové je dále uvedena v položce Rozvoj lokality a ochrana a rozvoj jejích hodnot.

Věcná podstata způsobů vypořádání předmětného podání zůstává nadále relevantní, přestože návrh nového územního plánu města Brna prošel přepracováním s ohledem na Pokyny ZMB z roku 2022 a byl uveden do jednotného standardu ÚPD dle stavebního zákona a jeho prováděcích předpisů. Výše uvedené texty je tedy nutno chápat také ve smyslu těchto úprav.

Námítka č.3

Výrok:

Námítce se vyhovuje částečně.

Odůvodnění:

Návrh v celé lokalitě přebírá funkční využití ploch B dle platného ÚPmB, nedochází k jejich zásadnímu rozšíření nad rámec daného v platném ÚPmB, tj. ani k i intenzitě využití obyvateli bilancované pro stávající ÚPmB. V daném území nejsou v platném ÚPmB plochy pro vybavenost, které by byly dnes pro řešení potřeb určeny, vymezeny.

Regulativ ploch B v novém ÚP připouští větší možnost využití plochy i pro občanskou vybavenost, blíže viz kap. 6.3.3.1. v textové části ÚP. Potřeby tak bude možné řešit v lokalitě Li-15 rámci vymezených ploch B, tím je námítce po věcné stránce alespoň částečně vyhověno.

Věcná podstata způsobů vypořádání předmětného podání zůstává nadále relevantní, přestože návrh nového územního plánu města Brna prošel přepracováním s ohledem na Pokyny ZMB z roku 2022 a byl uveden do jednotného standardu ÚPD dle stavebního zákona a jeho prováděcích předpisů. Výše uvedené texty je tedy nutno chápat také ve smyslu těchto úprav.

Námítka č.4

Výrok:

Námítce se vyhovuje.

Odůvodnění:

Oproti Zadání nového ÚP je nutno v území respektovat také nové skutečnosti ve vývoji stavu využití území, které nastaly od doby schváleného úplného znění Zadání v roce 2007.

Západní část lokality Li-15 při ulici Novolíšeňská má vydané platné územní rozhodnutí na výstavbu, a to dle závazných regulativů dle platného ÚPmB; tím je o způsobu využití území po právní stránce rozhodnuto a nový ÚP musí tento stav budoucího stavebního využití respektovat a zohlednit. Posouzení souladu s cíli a úkoly územního plánování proběhlo v rámci územního řízení.

Východní část lokality při ulici Houbařská a ulicích Habří, Střelnice, Samoty je podrobněji řešena v nově pořízené ÚS Habří, Líšeň (ERA, 2020), která byla pořízena na základě požadavku MČ Brno-Líšeň a která zpracovateli sloužila jako podklad pro nový ÚP (viz karta lokality odůvodnění). Územní studie území prověřila ve větší podrobnosti a v souladu s cíli a úkoly územního plánování, proto pořizovatel schválil možnost jejího využití k tomuto účelu.

Obě části území naplňují cíle a úkoly územního plánování a vlastní podstatě námítky bylo v projednaném návrhu vyhověno.

Dále doplňujeme k namítané lokalitě:

Na základě výsledků projednání z června 2020 a připomínky MČ Brno-Líšeň došlo v upraveném návrhu ÚP pro 1. opakované veřejné projednání v červnu 2021 k rozdělení původní lokality Li-15 na 2 samostatné lokality: zmenšené Li-15 na západní části území a nové Li-20 pro východní část území odpovídající rozsahu ÚS Habří. Zároveň na základě požadavku MČ byla pro území v oblasti prodloužené ulice Houbařská zrušena podmínka ÚS-16.

O možnosti využití ÚS Habří po vydání nového ÚP rozhodne pořizovatel na základě ověření její aktuálnosti - souladu s novým ÚP. Pak bude moci sloužit ÚS nadále jako podrobnější podklad pro rozhodování v území, což je požadavkem MČ Brno- Líšeň.

Věcná podstata způsobů vypořádání předmětného podání zůstává nadále relevantní, přestože návrh nového územního plánu města Brna prošel přepracováním s ohledem na Pokyny ZMB z roku 2022 a byl uveden do jednotného standardu ÚPD dle stavebního zákona a jeho prováděcích předpisů. Výše uvedené texty je tedy nutno chápat také ve smyslu těchto úprav.

Námítka č.5

Výrok:

Námítce se vyhovuje.

Odůvodnění:

Na základě výsledků projednání z června 2020 a podaných námitek a připomínek dal pořizovatel pokyn zpracovateli na doplnění znění regulativu v kap. 6.4.2. Specifikace výškové úrovně zástavby. Cílem v novém ÚP bude regulace výšky zástavby směrem k hlavnímu uličnímu a veřejnému prostoru, aby v rámci dané plochy, charakteristické struktury zástavby či uceleného území přiléhajícího k uličnímu veřejnému prostoru byla regulace posuzována jednotným způsobem. Pro případy, kdy bude jednotlivá zástavba objekty vázána k více prostranstvím, s jinou výškou úrovně terénu bude regulativem upřesněn postup aplikace stanovených prostorových regulací.

Doplnění textů předložené v 1. opakovaném veřejném projednání v červnu 2020 se týkalo kapitol 6.4.2 textové části Výroku a 5.6. textové části v Odůvodnění. Posuzování výškové úrovně bylo upřesněno zejména pro svažité území tak, aby byl jednoznačný výklad pro danou maximální výškovou úroveň. Ne vždy se bude regulace vztahovat k nejnižšímu bodu terénu, jak požaduje podatel. Podstatný bude vztahový bod k hlavnímu veřejnému prostranství.

Proto je vyhověno námítce částečně.

Věcná podstata způsobů vypořádání předmětného podání se mění, a to i ve vazbě na skutečnost, že návrh nového územního plánu města Brna prošel přepracováním s ohledem na Pokyny ZMB z roku 2022 a byl uveden do jednotného standardu ÚPD dle stavebního zákona a jeho prováděcích předpisů, tj. výše uvedené texty je nutno chápat ve smyslu těchto úprav.

Vyhodnocení se mění takto:

Na základě požadavku na zpřesnění aplikační praxe došlo v návrhu nového ÚP 2024 k úpravě kap. 6.4.2. Textové části výroku spočívající v zpřesnění požadavků na regulovanou výšku zástavby a její měření vůči terénu. Do kap. 6.4.2 byla doplněna také schémata. Výška zástavby je závazná v celé ploše vůči terénu, nikoliv ve vazbě na přístupové veřejné prostranství. Tím je námitce vyhověno.

Magistrát města Brna
Odbor územního plánování a rozvoje
Kounicova 67
601 67 Brno

3756



NÁMITKA

proti návrhu Územního plánu města Brna, jeho grafické i textové části

Identifikační údaje podatele:

Jméno, příjmení: Ivan Filákovský
Datum narození: 29.12.1965
Trvalé bydliště: Meduňková 480/7, 62100 Brno

Statutární město Brno

Doručeno: 25.06.2020

MMB/0270495/2020

listy: 1 přílohy:

druh: 11/sv:



mmb1es773944d7

Jsem vlastníkem pozemků a stavby v ploše dotčené navrhovanou změnou

Katastrální území Ivanovice, parcela č. 341/337, 341/247, 341/197 / stavba č.p. 480

Vznáším tyto námitky:

1)

Dotčené území: Brno-Ivanovice, plocha mezi ulicemi Řečkovická, Hradecká a Černožorská

a) Plocha pod stávající stavbou nákupního centra Bauhaus

- ZÁSADNĚ NESOUHLASÍM se změnou této plochy v navrhované plochu X/a2.

Zdůvodnění:

Plocha X/a2 mezi ulicemi Řečkovická, Černožorská a Hradecká v Brně-Ivanovicích je vedena jako stabilizovaná plocha pro obchod, nicméně stávající stavba nákupního centra Bauhaus byla postavena bez potřebného stavebního povolení, resp. na základě nezákonně vydaného certifikátu autorizovaného inspektora.

Tento certifikát byl rozhodnutím Magistrátu města Brna ze dne 10. 3. 2017 č.j. MMB/0104559/2017 prohlášen za od počátku neplatný s tím, že právo stavby ke stavbě nákupního centra Bauhaus nikdy nevzniklo.

Rozhodnutí Magistrátu bylo následně potvrzeno jak Krajským úřadem Jihomoravského kraje, tak Krajským soudem v Brně. V současné době ohledně stavby nákupního centra Bauhaus probíhá řízení o odstranění stavby a řízení o dodatečném povolení stavby. Návrh ÚPmB tedy tímto způsobem de facto legalizuje černou stavbu a akceptuje změnu, která byla danému území vnucena nezákonným postupem soukromého subjektu, aniž by této změně předcházelo náležité správní řízení vedené k zajištění ochrany veřejných i soukromých zájmů.

Tuto a ze severu k ní přiléhající plochu pro komerční využití navrhuji převést na funkci smíšenou obytnou, tak, jak je definována ve stávajícím územním plánu. Navrhovaný způsob využití X/a2 je pro tuto oblast zcela nevhodný vzhledem k bezprostřední blízkosti existující obytné zástavby Ivanovic. Navíc nelze v žádném případě souhlasit se zařazením této plochy mezi plochy stabilizované, tj. území, ve kterých se stávající účel využití území nebude zásadním způsobem měnit, neboť se tím zcela nepřijatelným způsobem předjímá a zároveň i ovlivňuje výsledek probíhajícího řízení o odstranění stavby, resp. o vydání dodatečného stavebního povolení.

Navrhuji proto, aby:

- plocha mezi ulicemi Řečkovická, Černožorská a Hradecká v Brně-Ivanovicích, v Návrhu ÚPmB definovaná jako stabilizovaná plocha X/a2 (objekt BAUHAUSu), byla definována jako návrhová plocha komerční vybavenosti (W/a2) – funkční plocha „SV“ neboli „Smíšené plochy výroby a služeb“ dle stávajícího územního plánu svými regulativy totiž odpovídá plochám W (plochy komerční vybavenosti) dle Návrhu ÚPmB,

b) Sousedící lokalita severně nad stavbou Bauhaus – v návrhu označená jako I-2

- Zásadně nesouhlasím se změnou stávající plochy B na plochu komerční vybavenosti W/a3.
- Navrhuji definovat tuto lokalitu I-2 jako plochu B, případně v kombinaci se smíšenou obytnou (C/r2) při ulici Hradecká.

- 3
- c) Navazující lokalita severně směrem k obci Česká - rozvojová lokalita E-2 (rezerva)
- Nesouhlasím se změnou stávající zemědělské plochy na plochu E-2 pro lehkou výrobu v celé ploše. Připomínám, že se zde nachází nejkvalitnější zemědělská půda (jedná se i o zemědělský půdní fond s I. třídou ochrany). Přípustná je územní rezerva E-2 nebo W pouze v části podél ulice Hradecká.
- V případě zástavby této lokality požaduji vést hlavní dopravní obsluhu této nové lokality novým sjezdem z mag. Hradecká a napojení musí být vyřešeno v rámci tohoto území nebo na bezprostředně přilehlých plochách, např. společně u plochy D/v2.
- 3

Zdůvodnění:

MČ Ivanovice je vyhledávanou lokalitou pro klidné bydlení, a to pro svůj přírodní a venkovský charakter. Výstavba obchodních center a průmyslových objektů v těsné blízkosti rodinných domků znamená záměrné zničení hodnotného bydlení, snížení kvality života a likvidaci této krásné městské části. Návrh Územního plánu města Brna není v žádném případě přínosem pro obyvatele Ivanovic, je přínosem pouze pro developerské a stavební společnosti a jeho výsledkem bude negativní dopad na lidské zdraví a životní prostředí. Žádám, aby MČ Ivanovice zůstala zachována ve své původní podobě především jako lokalita rodinných domků určená pro klidné bydlení a aby i v souladu s tímto probíhal další rozvoj Ivanovic. Návrh ÚP města Brna pro MČ Ivanovice navíc zcela odporuje celospolečenskému úsilí o záchranu životního prostředí a naopak ještě více prohloubí již nyní alarmující problémy, jako je znečištění ovzduší, degradace půdy, nedostatek vody v krajině, hlukové a světelné znečištění apod.

2)

Dotčené území: MČ Brno-Ivanovice směrem k MČ Medlánky a Řečkovice

- 4
- a) Propojovací komunikace vedená mezi městskými částmi Brno-Ivanovice, Řečkovice a Medlánky.
- Nesouhlasím s vybudováním nové propojovací komunikace mezi výše uvedenými městskými částmi.
- Požaduji vypuštění této plánované komunikace
- 4

Zdůvodnění: Komunikace by přivedla další zátěž z dopravy z jiných MČ do stabilizovaných ploch bydlení v naší MČ, která je již tak silně zatížena smogem a hlukem z dopravy z ulic Hradecká a Černoohorská. Ivanovice by se navíc staly tranzitní městskou částí. Předmětná komunikace zásadním způsobem poškozují chráněný zdroj pitné vody v prostoru hranice katastru Ivanovice a Řečkovice, přičemž vodní zdroje v současné situaci sucha požívají zvláště zvýšené ochrany.

- 5
- b) Lokalita R-3 – nesouhlasím s výškou k naší MČ přiléhající plánované obytné zástavby a se svedením dopravy z těchto sousedících ploch do k. ú. Ivanovice.
- 5

6
-
7

- Požaduji zásadní snížení intenzity využití území v návrhové ploše R-3 a její změnu výhradně na méně intenzivní nízkopodlažní výstavbu do úrovně podlažnosti 2 a strukturu zástavby změnit na rezidenční nízkopodlažní r (konkrétně změnit plochy B/v3 a C/v3 na B/r2 a C/r2) a její funkční komunikační napojení do území té městské části, kde je tato výstavba plánována. Požaduji také výrazné rozšíření ploch zeleně Z.

6
-
7

Zdůvodnění: Chci tímto eliminovat vznik zvýšeného hluku z dopravy a zastínění ve stávající zástavbě v k.ú. Ivanovice. Chci, aby zůstalo zachováno kvalitní životní prostředí s dostatečnou zelenou plochou a bylo tímto podpořeno tolik žádané a v Brně nedostatečné kvalitní bydlení a ne aby se tato oblast proměnila v tuctové „betonové“ sídliště, jimiž je Brno obklopeno z ostatních světových stran.

MMB/0270495/2020

Námítka č.1

Výrok:

Námítce se nevyhovuje.

Odůvodnění:

Stabilizovaná plocha nákupních a zábavních center a zvláštních areálů (X) při ulici Řečkovická byla vymezena na základě stávajícího využití plochy v souladu s § 3 odst. 2) písm. a) Vyhlášky 501/2006 Sb., kdy stávající využití odpovídá takto vymezené ploše. Vymezení plochy komerční vybavenosti (W), jak požaduje podatel, není důvodné. Objekt obchodního domu je řádně zapsán v katastru nemovitostí. Zkoumání titulu zápisu objektu úřadu územního plánování ani příslušnému orgánu k vydání ÚPmB formou opatření obecné povahy nepřísluší. Vymezení předmětné plochy X je vzhledem k dobré dopravní dostupnosti při minimalizaci střetů vzájemně neslučitelných činností, vhodné (plocha X je oddělena od rezidenční zástavby plochou dopravy při umožnění příjezdu mimo tuto rezidenční zástavbu). Z uvedeného se pořizovatel ztotožňuje se zpracovatelem návrhu ÚPmB v tom, že předmětná plocha X splňuje veškeré podmínky pro její vymezení.

Věcná podstata způsobů vypořádání předmětného podání zůstává nadále relevantní, přestože návrh nového územního plánu města Brna prošel přepracováním s ohledem na Pokyny ZMB z roku 2022 a byl uveden do jednotného standardu ÚPD dle stavebního zákona a jeho prováděcích předpisů. Výše uvedené texty je tedy nutno chápat také ve smyslu těchto úprav.

Námítka č.2

Výrok:

Námítce se vyhovuje částečně.

Odůvodnění:

Rozvojová lokalita I-2, resp. plocha W/a3 zahrnuje také pozemky stávajících rodinných domů, které jsou v současném územním plánu klasifikovány jako stabilizovaná plocha bydlení s podrobnějším funkčním typem všeobecné bydlení (BO). Podatel požaduje v rozvojové lokalitě I-2 vymezení plochy bydlení (B) v případné kombinaci s plochou smíšeně obytnou (C) namísto plochy komerční vybavenosti (W). Na základě vícečetných podání k ploše komerční vybavenosti (W) v rámci rozvojové lokality I-2 bylo řešení rozvojové lokality přezkoumáno a upraveno tak, že z důvodu již existujících staveb v předmětné ploše byla plocha komerční vybavenosti zmenšena ve prospěch plochy smíšené obytné (C/r2) přibližně v rozsahu ploch bydlení dle stávajícího územního plánu. Vymezení plochy bydlení není s ohledem na externalitu z dopravy vhodné. Taktéž byl upraven rozsah území, ve kterém je stanovena podmínka zpracování územní studie ÚS-04 pro rozhodování v území, kdy plocha C je z toho území vyřata. Vymezení zbytkové plochy komerční vybavenosti je s ohledem na výhodnou dopravní polohu vhodné zachovat.

Věcná podstata způsobů vypořádání předmětného podání se částečně mění, a to i ve vazbě na skutečnost, že návrh nového územního plánu města Brna prošel přepracováním s ohledem na Pokyny ZMB z roku 2022 a byl uveden do jednotného standardu ÚPD dle stavebního zákona a jeho prováděcích předpisů, tj. výše uvedené texty je nutno chápat ve smyslu těchto úprav.

Vyhodnocení se mění ve své části takto:

Na základě požadavku určeného zastupitele ze dne 18.9.2023 byly prověřeny územní studie, přičemž územní studie ÚS-04 byla vyhodnocena jako nadbytečná, a proto byla zcela vypuštěna.

Námitka č.3

Výrok:

Námitce se nevyhovuje.

Odůvodnění:

Území Ivanovic mělo být dle dohody s MŽP ČR z hlediska záboru ZPF řešeno dle varianty I. Konceptu ÚPmB s upřesněním řešení severní části lokality I-2 - plochu E řešit jako územní rezervu pro ostatní plochy – lehká výroba s územní rezervou dopravního napojení na ulici Černohorskou až na hranici města. Návrhem ÚPmB jsou tak naplněny Pokyny pro vypracování Návrhu ÚPmB a severní část rozvojová lokalita I-2 z Konceptu ÚPmB je převedena do územní rezervy E-2.

Na základě uvedeného je tak v Návrhu ÚPmB vymezena plocha územní rezervy E-2 s podmínkou prověření potřeby rozšíření návrhových ploch lehké výroby v lokalitě včetně související dopravní infrastruktury, použitelných po využití dosud nevyčerpaných rozsáhlých návrhových ploch pro lehkou výrobu a návrhových ploch komerční vybavenosti při ulici Hradecká, přičemž dopravní napojení nesmí být řešeno na ulici Černohorskou, aby nedocházelo ke kolizi s navazující rezidenční zástavbou. Předmětné požadavky na vymezení konkrétních ploch v lokalitě územní rezervy E-2 nelze v této fázi pořizování zohlednit, protože aktuálně nedochází k žádné změně funkčního využití daného území. Požadavky je proto nutné/možné uplatnit při aktivaci rezervy a ve fázi pořizování změn ÚPmB, které vyplynou z prověření nejvhodnějšího funkčního využití dané lokality, resp. předmětné územní rezervy E-2, a budou probíhat klasickým procesem pořizování změn.

Věcná podstata způsobů vypořádání předmětného podání zůstává nadále relevantní, přestože návrh nového územního plánu města Brna prošel přepracováním s ohledem na Pokyny ZMB z roku 2022 a byl uveden do jednotného standardu ÚPD dle stavebního zákona a jeho prováděcích předpisů. Výše uvedené texty je tedy nutno chápat také ve smyslu těchto úprav.

Námitka č.4

Výrok:

Námitce nevyhovuje.

Odůvodnění:

V rámci podání je vysloven požadavek na vypuštění komunikačního propojení mezi Medládkami a Ivanovicemi, od ulice V Újezdech, označeným ve výkrese 2.2 jako R/1.

Vyhodnocení z r. 2020:

„Záměr R/1 má přímou souvislost s rozvojem MČ Brno-Řečkovice a MČ Brno-Ivanovice a tento záměr nelze vypustit, ale jeho podoba dozná změn.

V upraveném návrhu budou doplněny plochy rozvoje na k.ú. Ivanovice a záměr R/1 nebude propojován na k.ú. Medládky a bude veden v koridoru ulice Terezy Novákové (záměr R/31).“

Pro dokladování transparentnosti procesu vyhodnocení podání a pro úplnost uvádíme, že v předmětném území došlo ke změně. Ve výsledném řešení Návrhu nového ÚPmB byla poloha záměru R/1 upravena a záměr je připojen na ulici Žilkovu v MČ Brno-Řečkovice a Mokrý Hora. S územím MČ Brno-Medládky není propojen.

Tato změna však nemá vliv na podstatu vyhodnocení požadavku podatele.

Věcná podstata způsobů vypořádání předmětného podání zůstává nadále relevantní, přestože návrh nového územního plánu města Brna prošel přepracováním s ohledem na Pokyny ZMB z roku 2022 a byl uveden do jednotného standardu ÚPD dle stavebního zákona a jeho prováděcích předpisů. Výše uvedené texty je tedy nutno chápat také ve smyslu těchto úprav.

Námitka č.5

Výrok:

Námitce se vyhovuje částečně.

Odůvodnění:

Pro dokladování transparentnosti procesu vyhodnocení podání je uveden také mezitímní výrok a odůvodnění, tj. vyhodnocení z roku 2020. Námítce nebylo v roce 2020 vyhověno, protože: Vymezení plochy pro bydlení B/v3 v rozvojové lokalitě R-3 "Řečkovické kasárny" vychází z II. a III. varianty Konceptu připravovaného ÚPmB, která byla upravována na základě Pokynů pro vypracování návrhu ÚPmB. Pokyny pro zpracování Návrhu ÚPmB schválilo Zastupitelstvo města Brna usnesením č. ZM7/3871 na zasedání konaném dne 19. 6. 2018.

Konečné rozhodnutí o námítce a odůvodnění tohoto rozhodnutí se vztahuje k výslednému řešení Návrhu nového ÚPmB:

Vymezení plochy pro bydlení B/v3 v rozvojové lokalitě R-3 "Řečkovické kasárny" vycházelo z II. a III. varianty Konceptu připravovaného ÚPmB, která byla upravována na základě Pokynů pro vypracování návrhu ÚPmB. Pokyny pro zpracování Návrhu ÚPmB schválilo Zastupitelstvo města Brna usnesením č. ZM7/3871 na zasedání konaném dne 19. 6. 2018.

Určený zastupitel RNDr. Filip Chváta, PhD. dle § 53 odst. (1) stavebního zákona uplatnil v procesu vyhodnocování výsledků projednání dopisem č.j. MMB/0477610/2021 ze dne 13.9.2021 na základě doporučení RMB R8/168 konané dne 1.9.2021 podnět na změnu plochy změn pro bydlení B/k3 na plochu smíšenou obytnou C/k3 podél budoucí městské třídy a ve zbývající části plochy B změnit, v souladu s požadavkem městské části Brno-Řečkovice a Mokrá Hora, strukturu a výškovou úroveň zástavby z B/k3 na B/r2. Návrh územního plánu takto bude upraven.

Věcná podstata způsobů vypořádání předmětného podání zůstává nadále relevantní, přestože návrh nového územního plánu města Brna prošel přepracováním s ohledem na Pokyny ZMB z roku 2022 a byl uveden do jednotného standardu ÚPD dle stavebního zákona a jeho prováděcích předpisů. Výše uvedené texty je tedy nutno chápat také ve smyslu těchto úprav.

Námítka č.6

Výrok:

Námítce se vyhovuje částečně.

Odůvodnění:

Pro dokladování transparentnosti procesu vyhodnocení podání je uveden také mezitímní pracovní výrok a odůvodnění, tj. vyhodnocení z r. 2020. Námítce nebylo v roce 2020 vyhověno, protože: Navržené výškové hladiny odpovídají významu dané lokality a reagují na stávající i budoucí charakter území; v části navazující na stávající plochy bydlení je zvolena hladina "2" a v návaznosti na budoucí vedení tramvajové trati pak výšková hladina „3“.

Konečné rozhodnutí o námítce a odůvodnění tohoto rozhodnutí se vztahuje k výslednému řešení Návrhu nového ÚPmB:

K obdobnému obsahu námítky (snížení intenzity a výškové úrovně zástavby z 3 na 2 v lokalitě R-3) při 1. opakovaném veřejném projednání v 06/2021 uplatnil určený zastupitel RNDr. Filip Chváta, PhD. dle § 53 odst. (1) stavebního zákona v procesu vyhodnocování výsledků projednání dopisem č.j. MMB/0477610/2021 ze dne 13.9.2021 na základě doporučení RMB R8/168 konané dne 1.9.2021 podnět na zohlednění zájmů městské části Brno-Řečkovice a Mokrá Hora. Na základě tohoto podnětu došlo k úpravě návrhu řešení pro 2.opakované veřejné projednání, kdy u funkční plochy změn pro bydlení B/k3 v rozvojové lokalitě R-3 byla snížena výšková úroveň na "2" a došlo ke změně struktury zástavby z B/v3 na B/r2. V návaznosti na budoucí vedení tramvajové trati byla ponechána výšková úroveň "3" s úpravou funkčního využití pro funkci smíšenou obytnou, které lépe reflektuje na žádané využití území. Tímto návrhem řešení se námítce v této části podání vyhovuje v maximálně možném rozsahu. Dopravní napojení této lokality není vázáno jen na k.ú. Ivanovice, ale koridory dopravní obsluhy území jsou směřovány do všech navazujících městských částí, tj. jak do MČ Brno-Medlánky, tak do MČ Řečkovice a novým dopravním koridorem R/1 svedeny do Svitavské radiály.

Minimální procentuální zastoupení zeleně je povinnou součástí všech funkčních ploch bydlení a ploch smíšených obytných, které jsou v daném území nejvíce zastoupeny; tento podíl může být upřesněn (zvýšen) v územně plánovacím podkladu – předepsané územní studii ÚS - 05, která je podmínkou pro rozhodování v území. Jednou z podmínek pro pořízení ÚS je rezidenční charakter území doplnit městskou zelení. Uvedený požadavek není tedy nezbytné řešit na úrovni ploch v ÚPmB.

Na základě výše uvedeného se tak námítce vyhovuje částečně.

Věcná podstata způsobů vypořádání předmětného podání zůstává nadále relevantní, přestože návrh nového územního plánu města Brna prošel přepracováním s ohledem na Pokyny ZMB z roku 2022 a byl uveden do jednotného standardu ÚPD dle stavebního zákona a jeho prováděcích předpisů. Výše uvedené texty je tedy nutno chápat také ve smyslu těchto úprav.

Námítka č.7

Výrok:

Námítce se vyhovuje částečně.

Odůvodnění:

Tato rozvojová lokalita má za úkol primárně rozvíjet plochy bydlení, smíšené obytné a sport. Rozhodování o změnách v území je zde však podmíněno zpracováním územní studie ÚS - 05, kde dle karty této rozvojové lokality bude řešena sídelní zeleň a veřejná prostranství. Její budoucí řešení ve vztahu k plochám zeleně tuto chvíli není žádoucí předjímat. Pro zajištění sídelní zeleně je územním plánem stanoveno pro plochy bydlení a smíšené obytné, které v této lokalitě převažují, minimální procentuální plošné zastoupení zeleně ve vztahu k pozemku.

Věcná podstata způsobů vypořádání předmětného podání zůstává nadále relevantní, přestože návrh nového územního plánu města Brna prošel přepracováním s ohledem na Pokyny ZMB z roku 2022 a byl uveden do jednotného standardu ÚPD dle stavebního zákona a jeho prováděcích předpisů. Výše uvedené texty je tedy nutno chápat také ve smyslu těchto úprav.

8120

Otevřené
Brno

Magistrát města Brna
Odbor územního plánování a rozvoje
Kounicova 67
601 67 Brno

MAGISTRÁT MĚSTA BRNA	
podatelna	20
Došlo dne	30 -06- 2020
Č.j. MMB:	
Příl.:	

Statutární město Brno
Magistrát města Brna

MMB/0270502/2020
listy:24 přílohy:1
druh:Spis



mmb1es773944e1 Doručeno: 30.06.2020

Námitka zástupce veřejnosti k návrhu Územního plánu města Brna

MAGISTRÁT MĚSTA BRNA	
Odbor územního plánování a rozvoje	
Došlo: - 1 -07- 2020	
Č.j. MMB: 0240502	
Příl.:	

Námitka

Spolek Otevřené Brno z.s., Pod Červenou skálou 996/7, 639 00 Brno, Česko, zastoupený Jakubem Kořínkem, zmocněný zástupce veřejnosti, podává tímto na základě věcně shodné připomínky v souladu s ust. § 52 zákona č. 183/2006 Sb., zákon o územním plánování a stavebním řádu (dále jen „stavební zákon“) tuto námitku k návrhu Územního plánu města Brna – viz dokument dále.

Jakub Kořínek
Otevřené Brno z.s.

V Brně dne 30.6. 2020

Rubikova kostka a Územní plán

Většina z nás si to z dětství pamatuje: Po nezměrném úsilí se nám podařilo sestavit několik stran Rubikovy kostky do jednotné barvy, ale když jsme řešili další stranu, všechno jsme si zase rozhodili. Časem většina z nás pochopila, že pokud se příliš soustředíme na vyřešení jednoho problému, způsobilíme na jiných místech daleko více jiných problémů.

V posledních letech se v Brně, zejména v jeho orgánech, podařilo navodit atmosféru, že největším problémem města je nedostatek bydlení a s tím jakoby i ploch pro jeho výstavbu. Ano, je to problém. Ano, je potřeba stavět. A ano, hurá, předložený návrh územního plánu konečně uvolňuje mnoho nových nebo staronových ploch pro výstavbu. Víťáme, že je tento návrh liberální, v rámci možností nepřeregulovaný, do jisté míry flexibilní. Oproti platnému ÚP z roku 1994 tak představuje nepochybný pokrok směrem k 21. století. Po dvaceti letech, kdy toto století běží, je to skutečný úspěch pokrokových sil v Brně.

Zdá se však, jako by uvolnění zablokovaných pozemků pro výstavbu a všemožných svazujících regulací bylo nevysloveným mottem či vizí celého návrhu. Jednou stranou kostky, kterou se nyní podařilo sestavit. Co to udělá s ostatními stranami kostky? Jak to ovlivní dopravu v Brně? Jaký to bude mít vliv na postupující oteplování města? Řešíme tyto problémy, nebo na ně zase jen lepíme náplasti v podobě dalších silničních propojek a izolační zeleně? Zastavíme prohlubující se sociální segregaci obyvatel města? A co sucho, které hrozí přeměnit Jižní Moravu ve vyprahlou zemi? Jaké konkrétní kroky podniká Návrh pro řešení těchto problémů, a daří se mu je přetavit v jeden celek pomocí jednotící koncepce?

Nejsme si jistí. Koncepce je v návrhu deklarována, ale není příliš vidět. Byl Návrh skutečně vytvářen podle stanovené koncepce? Směřuje každá jeho jednotlivost k jejímu naplnění? Možné vodítko nám dává prolog, ve kterém se hlavní tvůrce, ředitel KAM, trochu omlouvá, že "žádný územní plán není ideální" a trochu nás žádá, abychom neremcali a souhlasili s ním. A vysvětluje, že navržený územní plán "je nabídkový, pouze nabízí možnosti rozvoje". Slovo *nabídkový* nám nepřestává vrtat hlavou, snažíme se pochopit, co to je, ten *nabídkový územní plán*. Je to klíčový strategický rozvojový dokument města, nebo je to katalog stavebních pozemků pro investory? Snaží se svou nabídkou usměrňovat vývoj města tak, aby se zdárně rozvíjelo ve všech směrech, anebo prostě reaguje nabídkou na poptávku?

Je ještě relativně dost času na jeho dopracování a my se svými připomínkami pokusíme k němu přispět. Přejeme si, aby tento územní plán (ve výrazně dopracované podobě) byl schválen. Ale současně **naléháme na město, aby už nyní začalo uvažovat o územním plánu skutečně novém, jehož zadání bude vycházet ze současného stavu poznání o tom, jak rozvíjet města, a současných potřeb člověka a společnosti, včetně potřeby přežít.**

Systemové připomínky:

Co je vlastně důležité? aneb Koncepce

Předložený návrh územního plánu (ÚP) obsahuje nezměrné množství úmyslů, z nichž mnohé by byly pro rozvoj města pozitivní. Problém je, že během platnosti ÚP se z nich realizuje sotva desetina - a nevíme, která desetina, pokud vůbec, a jak bude z jednotlivých realizací namíchaná.

Asi ne moc dobře - zrealizují se záměry možné, snadné a rychle výdělečné. A naprostá většina z těch nesnadných a potřebných se jen za dvacet let zkopíruje do dalšího územního plánu.

Koncepce územního plánu se tak nenaplní.

Aby se naplnila, musel by územní plán hierarchizovat jednotlivé články, ze kterých se skládá. Určit, co je důležité, co je méně důležité, a nebo to bude důležité jedině pokud se postaví i to první.

Hierarchizace by mohla mít podobu např. podmíněné etapizace nebo podmíněné realizace jednotlivých rozvojových záměrů (Napřed tramvaj, pak nová čtvrť. Nejdříve Nová jižní čtvrť, Nová Zbrojovka a proluky v širším centru, pak výstavba na severu. Nejdřív VMO, až pak nové sběrné komunikace. Napřed retenční nádrž, pak výstavba. Apod.)

Požadujeme proto: **doplňte podobnou hierarchizaci a výkres, ze kterého bude koncepce rozvoje města zřejmá.** Etapizaci doplňte do všech karet rozvojových lokalit. Pokud má být Územní plán města Brna skutečným strategickým, iniciačním rozvojovým dokumentem města, ne jen (de)regulačním dokumentem či "nabídkovým" katalogem, je to nezbytně nutné.

Stavění na polích

Návrh ÚP se hlásí ke kompaktnímu městu a městu krátkých vzdáleností (v Prologu hlavního architekta, v Základní koncepci rozvoje území města a na mnoha jiných místech). Tyto bohubilé záměry však často postrádáme v konkrétních řešeních Návrhu v jeho grafické části.

Problematické je zejména množství návrhových ploch na polích za městem. Jak všichni víme, bydlení na polích za městem představuje pro město enormní dopravní zátěž, rozšiřuje jeho tepelný ostrov, se kterým se uvnitř města marně snažíme bojovat, vzdaluje město od krajiny, nenávratně zabírá ornou půdu, zvyšuje sucho, atd. atd. Navíc snižuje tlak na tolik potřebné stavění v zastavěné části města.

Chápeme, že město nemůže ze všech návrhových ploch v soukromém vlastnictví udělat plochy stabilizované, **požadujeme ale, aby byly všechny návrhové plochy v nezastavěné části města detailně přezkoumány, a aby byly z návrhových ploch vyloučeny všechny (a také všechny jejich části), kde to není z důvodu hrozcích soudních sporů a náhrad ze strany města nezbytně nutné.**

Pro případ nejasností připomínáme, že suburbanizace není pouze výstavba za *administrativními* hranicemi města, která navíc připravuje město o příjmy z daní, ale i výstavba za hranicemi jeho intravilánu, která je nežádoucí z výše uvedených důvodů a mnoha dalších.

Stavění na polích za městem nestačí mírnit, je nezbytné je zastavit.

Stromy ve městě

Koncepce rozvoje území v návrhu ÚP praví: "Územní plán vymezuje za tímto účelem přírodní zázemí v krajině a přírodní zázemí v zástavbě. Území přírodního zázemí v krajině a v zástavbě představují oblastis mimořádnými přírodními, kulturními a krajnotvornými hodnotami, (...)."

V grafické části čili v konkrétních případech však chráněné zeleně ve srovnání s platným ÚP ubývá.

Chápeme, že malé zelené plochy, *pocket parks* a aleje mají možná příliš malé měřítko vůči měřítku výkresu.

Pak je ale potřeba v textové části vyjmenovat ulice s povinným stromořadím, náměstí a jiná veřejná prostranství s parky atd., a to nejen za účel ochrany stávajících, ale i iniciace jejich rozvoje a doplnění chybějících.

Nebo je chránit/rozvíjet/iniciovat jakýmkoliv jiným reálným způsobem, nejen deklarovat v koncepci, že tak činíme. Jde to!

Děravé město

Chápeme, že stavět se musí. To nás ale nenutí stavět na polích nebo v parcích. Je třeba znovu podrobit zastavěnou část města průzkumu a nalézt v něm ještě více zbytkových, nevyužitých ploch.

Územní plán by měl být odvážnější, více ambiciózní! V Brně je nezměrné množství stavebních ploch, které si celé generace netroufnou za stavební plochy označit, kdo ví proč. Kdo jiný, než územní plán a Kancelář architekta města, zpracovávající územní plán, by měl tyto stavební plochy znovu objevit a vymezit?

Nikdo jiný to neudělá!

Několik příkladů: Areál Šumavská. Dostavba Jezuitské/Bratislavské v místě někdejší kavárny Esplanade. Téměř celý obvod areálu Výstaviště. Stadion za Lužánkami. Nákupní centra (bydlení). Dostavba Bubeníčkovy. Dostavba Staré osady. Dostavba Mendlova náměstí...

Mnohé z nich jsou velkými prolukami. Jindy tvoří celou sérii proluk, tak velkou, že nám nedochází, že je to proluka.

Žádáme: Identifikujte tyto "velké proluky" a další zastavitelná místa v zastavěné části města a vymezte je jako rozvojové lokality či alespoň jako plochy přestavby.

Monofunkční plochy vs. Město krátkých vzdáleností

V Konceptu rozvoje území čteme: "Hlavním cílem Územního plánu města Brna je dosažení vyváženosti a flexibility všech jevů a prvků, které jsou pro tvorbu územního plánu určující. (...) (ÚP) směřuje ke kompaktnímu městu (městu krátkých vzdáleností). (...) Vytváří územní podmínky pro vhodné uspořádání a mísení funkcí".

Čtenáře proto překvapí, že naprostou většinu rozvojových lokalit a jiných ploch přestavby v grafické části Návrhu tvoří monofunkční plochy bydlení, komerční či veřejné vybavenosti.

Masivní výstavba měst ve 20. století s oddělenými *obytnými zónami, zónami škol, nákupními zónami, průmyslovými zónami...* jasně prokázala, že není schopna vytvořit atraktivní prostředí pro život, vytváří neživé ulice s nízkou sociální kontrolou a úpadkem susedství a především generuje dopravu. Přímo nutí obyvatele a uživatele města k zbytečné mobilitě. Ta má v dlouhém horizontu za následek další fragmentaci města a další tlak na zvyšování mobility. O dopadech na klima a životní prostředí se netřeba zmiňovat.

Na počátku toho všeho stojí monofunkční zóny.

Prosíme o vysvětlení, jak má ze vzájemně oddělených monofunkčních ploch vzniknout město krátkých vzdáleností, resp. navrhuje v masivním měřítku jejich změnu na plochy smíšené (C).

9 prioritních rozvojových lokalit

Prosíme o vyjasnění statusu těchto prioritních lokalit.

Doplňte

- **konkrétní důvody pro vymezení právě těchto rozvojových lokalit jako prioritních,**
- **srozumitelný a odůvodněný průnik těchto 9 lokalit s ÚP a jeho koncepcí rozvoje města,**
- **co přesně tato prioritizace znamená,**
- **resp. doplňte konkrétní nástroje pro vymáhání prioritního rozvoje právě těchto lokalit.**

Jak území nevyždímat? aneb Intenzita využití území

Vítáme navrhovanou regulaci výšky zástavby v kombinaci s typologií zástavby, které jsou jednodušší a pro obyčejné smrtelníky srozumitelnější než IPP. Současně ale nenahrazují IPP zcela, nedokáží regulovat intenzitu využití širšího území. Kromě problémů s výškou a typologií zástavby se při nové výstavbě setkáváme také s nepřiměřenou plochou a hmotou navrhovaných budov, využitím pozemku od plotu k plotu apod.

Požadujeme, aby Územní plán města Brna obsahoval regulaci celkové intenzity využití území.

Vnitrobloky

Zelené vnitrobloky považujeme za součást rodinného stříbra města. Současně jsou ale i jedním z neobnovitelných přírodních zdrojů, a tak je s nimi třeba nakládat.

I my chceme kompaktní město krátkých vzdáleností, to ale vyžaduje na jedné straně relativně úzké ulice mezi kompaktními bloky domů a na druhé straně polosoukromé a poloveřejné prostory uvnitř vnitrobloků, obyvatelné a odlišné od ulic čili intenzivně zelené.

Jinak lidi do města nedostaneme, suburbanizaci nezarazíme a dopravní problémy nevyřešíme.

Doplňte regulaci využití vnitrobloků tak, aby nedocházelo k jejich dalšímu betonování. Iniciujte vznik/revitalizaci zelených vnitrobloků, které dodávají bydlení potřebnou atraktivitu, zadržují vodu a ochlazují přehřáté město.

Veřejná prostranství

V Návrhu ÚP jsou typově shodné ulice zařazovány do rozdílných typů ploch, různá určení se v různých výkresech překrývají atp. Což je pochopitelné, vede to ale k dojmu, že veřejná prostranství jsou v pomyslné hierarchii Návrhu v porovnání např. s plochami dopravní infrastruktury výrazně níže a jejich vymezení se přizpůsobuje okolnostem.

Věnujte větší pozornost vymezení a hierarchizaci veřejných prostranství.

Sjednoťte metodiku jejich vymezení.

Pojmy

Doplňte definice ve Výroku o tyto pojmy:

- Zastavěné území
- Zastavitelné území / plochy
- Veřejné prostranství

Různé

Dále požadujeme:

**Závazná textová část -
str. 55 Plochy bydlení**

Přípustné využití pro maloobchod, prodejní plocha do 1500 m².

Omezte max. plochu do 500 m².

Strategický plán, ze kterého by měl ÚP vycházet, usiluje o podporu malého a středního podnikání jako prvku udržení hospodářské stability a dlouhodobě udržitelného rozvoje města.

Doplňte:

*Minimální plošné zastoupení zeleně **na terénu** v plochách bydlení je stanoveno v rozsahu 30 % pro disponibilní pozemky stavebního záměru a pro plochu současně.*

Zrušte odstavec:

v případě přiměřené kompenzace zeleně na střešní konstrukci s funkčními vegetačními úpravami charakteru zeleně na konstrukci intenzivní, která plně nahrazuje funkci zeleně na rostlém terénu a která umožňuje růst bylinných i dřevinných vegetačních prvků, nebo

Doplňte:

*· pokud je množství zeleně přiměřeně kompenzováno na okolních veřejných prostranstvích **ve stabilizovaných plochách.***

str. 56 Plochy smíšené obytné

Podmínečně přípustné využití pro maloobchod, prodejní plocha od 1500 m² do 5000 m².

Omezte max. plochu na 2000 m².

1

Doplňte:

2

*Minimální plošné zastoupení zeleně **na terénu** v plochách bydlení je stanoveno v rozsahu 30 % pro disponibilní pozemky stavebního záměru a pro plochu současně.*

1

2

Zrušte odstavce:

- v případě přiměřené kompenzace zeleně na střešní konstrukci s funkčními vegetačními úpravami charakteru zeleně na konstrukci intenzivní, která plně nahrazuje funkci zeleně na rostlém terénu a která umožňuje růst bylinných i dřevinných vegetačních prvků, nebo

Doplňte:

*· pokud je množství zeleně přiměřeně kompenzováno na okolních veřejných prostranstvích **ve stabilizovaných plochách**.*

1

str. 57 Plochy komerční vybavenosti – W

3

Podmínečně přípustné využití pro maloobchod až 10000 m².

Snižte hodnotu na 4000 m².

1

3

1

str. 60 Plochy městské zeleně

4

Doplňte:

Nepřípustné je využití pro odstavování a parkování vozidel na povrchu i pod terénem.

1

4

1

str. 63 Specifikace struktury zástavby

5

Upravte:

*Maximální přípustná délka strany nově vytvářeného bloku je **200 100 m**.*

1

5

1

Karty rozvojových lokalit

6

Doplňte podstatné informace, podmínky, limity, regulace, intenzitu zastavění, etapizaci apod. nad rámec obecných informací, které lze vyčíst z výkresů apod.

1

6

1

Grafická část - výrok

7

Doplňte chybějící mosty, pěší a cyklistické lávky.

Doplňte významné samostatně vedené pěší trasy, zejména spojnice čtvrtí.

1

7

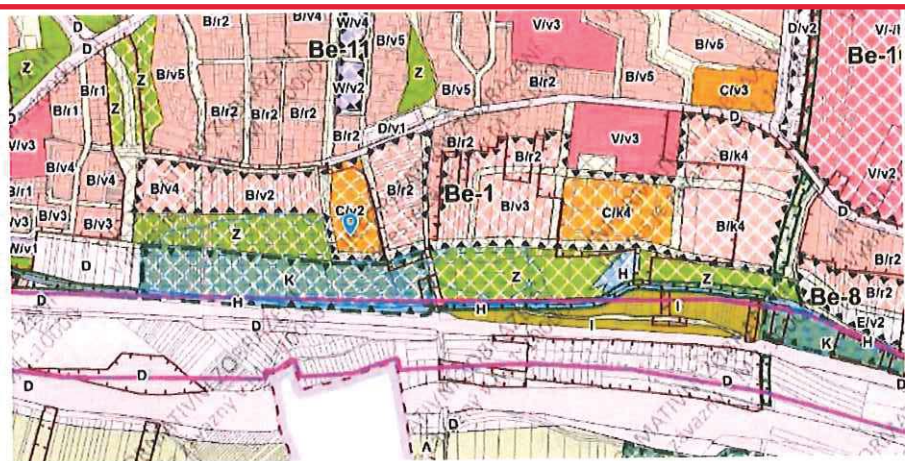
Dále požadujeme v jednotlivých městských částech:

Bohunice

Be-1 Lány

GPS: 49.164361, 16.5791497

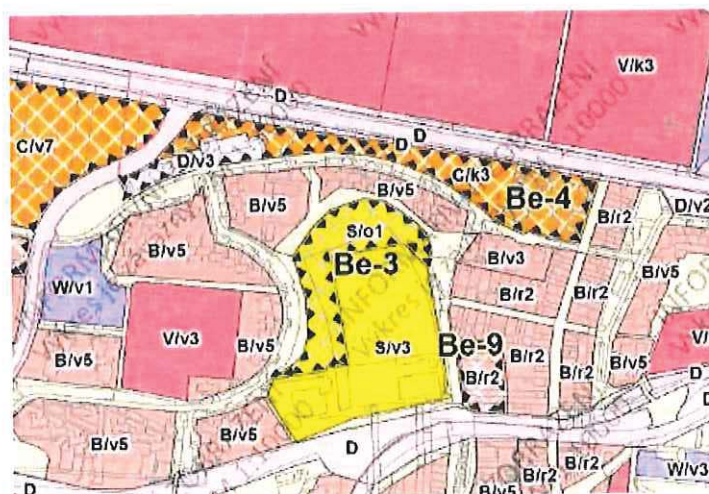
- Masivní výstavba na pozemcích bývalé střední Zahradnické školy představuje další dopravní zatížení ulice Lány - od 20 000 do 25 000 průjezdů denně. Při problému na dálnici D1 až 45 000 průjezdů.
- Likvidace bonitní půdy, nerealistická a developerům nahrávající studie Lány 2017, která byla placena z veřejných prostředků počítá např. s tím, že nové obslužné komunikace povedou před zahrady, pole a sady soukromých majitelů, kteří s tím nesouhlasí. Petici proti výstavbě podepsaly stovky obyvatel.
- Mohutná rozvojová lokalita Be-1 představuje rozlézání města do krajiny, zabírání zemědělské půdy, suburbanizaci. To to jde proti základním principům kompaktního města krátkých vzdáleností. S tím by bylo možné souhlasit pouze za těchto podmínek - všechny plochy smíšené, napojení na kapacitní veřejnou dopravu (reálně napřed doprava, pak výstavba), R43 v Bystrčké stopě s napojením na D1 + současné reálné zklidnění ulice Lány (napřed napojení + zklidnění, pak výstavba).

1
81
8

Be-3 Tatran Bohunice

GPS: 49.17246, 16.57501

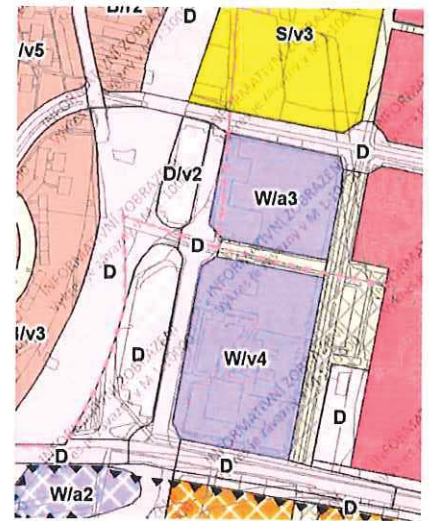
- V severní části rozvojové lokality nenavrhujte plochu sportu, ponechte ji jako veřejnou zeleň. Přínos plochy sportu neodpovídá ztrátě.
- V území je množství vzrostlých stromů, louka, potřebná pěší cesta, volný prostor, kompenzující koncentraci obyvatel v ulici Pod nemocnicí a sběrné komunikace na opačné straně obytných domů.

1
91
9

Kampus

GPS: 49.17642, 16.56643

- Prověřte možnost doplnění obou ploch komerční vybavenosti o funkci bydlení.
- Stejně tak si lze představit plochy parkovišť mezi nákupním centrem a dálničním přivaděčem jako stavební plochy pro administrativu.
- Bydlení + práce + škola + nákupní centrum = silné lokální centrum! Přiblížíte se tak své koncepci *města krátkých vzdáleností*, ale bez bydlení to nepůjde.
- Viz systémové připomínky o děravém městě a monofunkčních plochách.



2
0

2
0

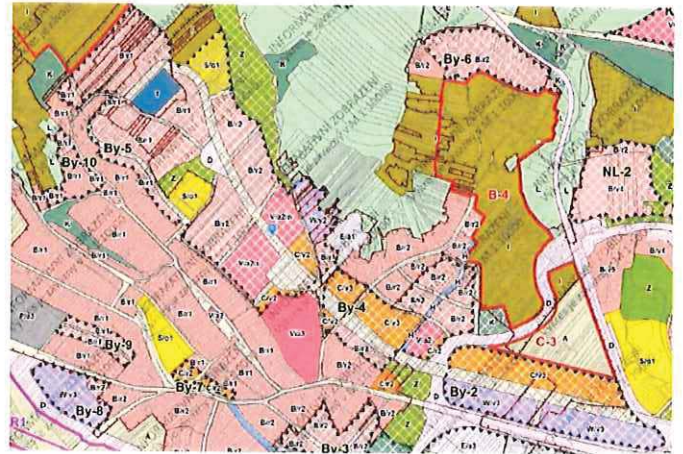
Bosonohy

By-2 By-4 By-5 Dvakrát větší Bosonohy

GPS: 49.1784119, 16.5319371

Veškerou výstavbu podmínit:

- realizací tramvajové tratě,
 - R43 v Bystrcké stopě včetně hotového napojení na D1,
 - obchvatu Bosonoh,
 - současného radikálního zklidnění Pražské ulice,
 - zpracováním regulačního plánu Bosonoh.
- Přínejmenším plochy při tramvajové trati změnit ze zástavby volné na kompaktní.



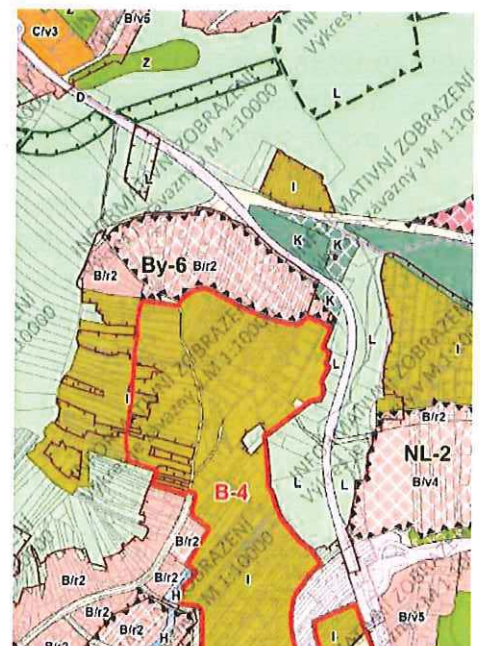
2
1

2
1

By-6 Ahtelky

GPS: 49.1847178, 16.5395306

- Navrhnete buď kompaktní rozvojevou plochu z Bosonoh až do Kohoutovic, nebo nic. Izolovaná enkláva bydlení v lese mezi dvěma městskými částmi, přístupná pouze IAD, nedává urbanistický smysl a rozhodně není obhajitelná tím, že si někdo v minulosti vymohl výjimku z pravidla - těžko představitelným způsobem - a bydlí tam.



2
2

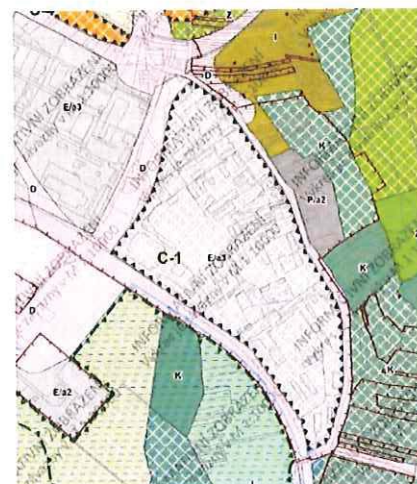
2
2

Černovice

C-1 Vinohradská

GPS: 49.1709906, 16.6438885

- Lokalita, přestože určená pro lehkou výrobu, má do vzdálenějšího budoucna potenciál dalšího rozvoje (komerční vybavenost ad.).
- Vymezte proto prostupnost lokality a veřejná prostranství.



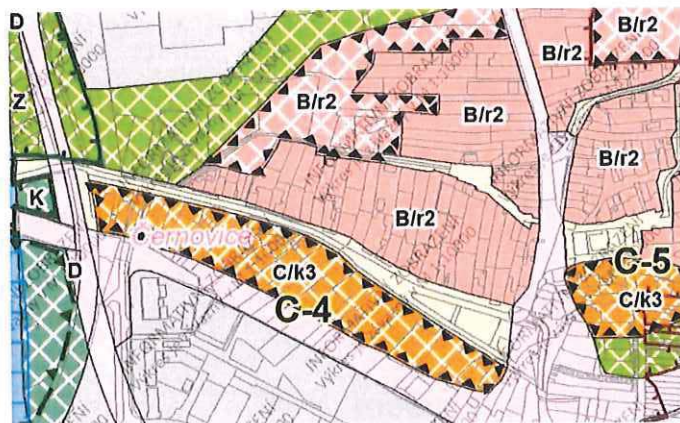
2
3

2
3

C-4 Mírová

GPS: 49.17621, 16.63623

- Respektujte stávající charakter a výšku zástavby.
- Doplňte dostavbu Faměrova náměstí v místě, kde je přerušily "brejle" mimoúrovňové křižovatky.



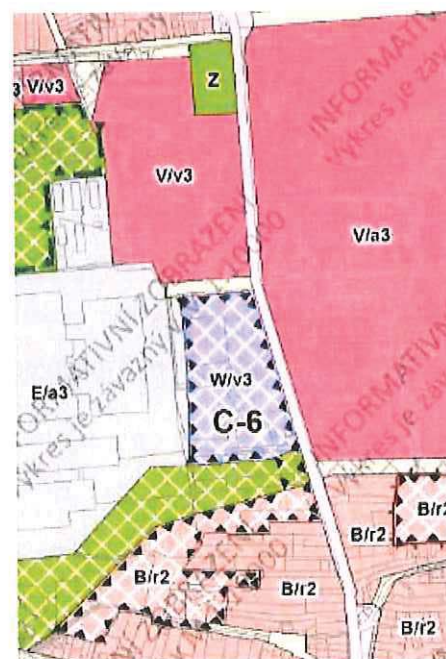
2
4

2
4

C-6 Charbulova

GPS: 49.1808419N, 16.6375122

- Návrhovou plochu před Novou Mosilanou (W/v3) změňte ideálně na C/k3, aby bylo možno plochu využít širším způsobem. Plocha má mimořádný potenciál pro scelení Černovic.



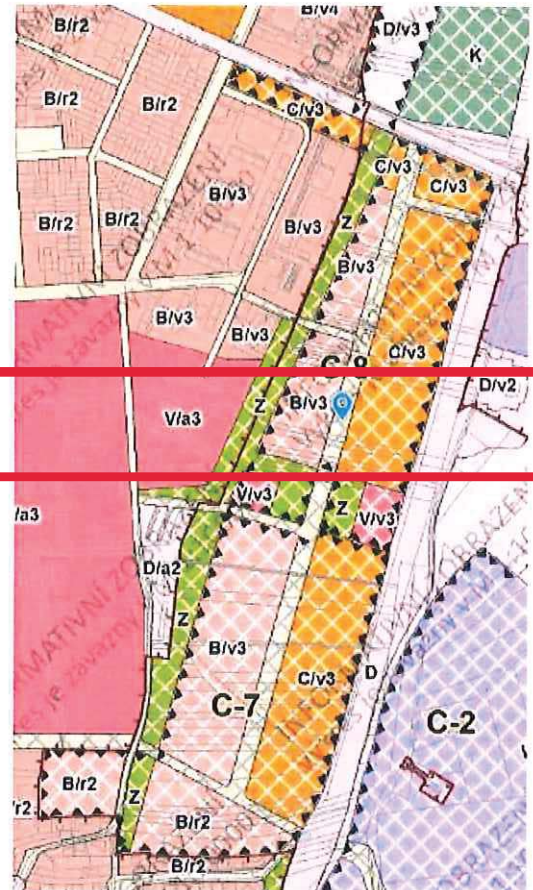
2
5

2
5

C-7 C-8 Kaménky

GPS: 49.18336, 16.64533

- U obou rozvojových lokalit doplnit jednoznačnou podmínku pohodlného a rychlého napojení:
 - IAD z ulic Černovické (VMO) a Olomoucké,
 - na kapacitní veřejnou dopravu tak, aby se předešlo negativním dopadům vzniklé dopravy na Černovice.
- Doplníte podmínku výstavby vybudováním kmenové kanalizační stoky.
- Do rozvojových ploch zahrňte i plochu D/a2 při léčebně a změňte ji na plochu smíšenou. Má do budoucna potenciál přestavby a propojení cizorodých ploch.
- Vymezte veřejné prostranství.



2
6

2
7

2
8

Ivanovice

I-2 Nad Bauhausem

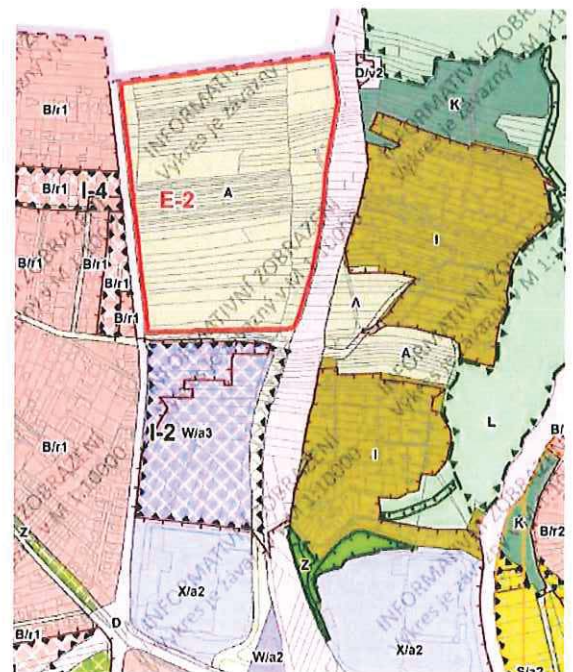
GPS: 49.2642, 16.57283

- Nesouhlas s plochou pro nákupní centra. Sociálně-demografické studie jasně ukazují, že jakákoliv další nákupní centra v tomto segmentu města jsou nadbytečná. Záběr zemědělské půdy a betonování velkých ploch za městem jsou nežádoucí, stejně jako dopravní zátěž, která z nich plyne. Už vůbec se to neshoduje s proklamovaným kompaktním městem krátkých vzdáleností, kterým se Návrh ÚP zaklíná.

E-2

GPS: 49.26757, 16.57253

- Nesouhlas s územní rezervou pro nákupní centra, viz výše.



2
9

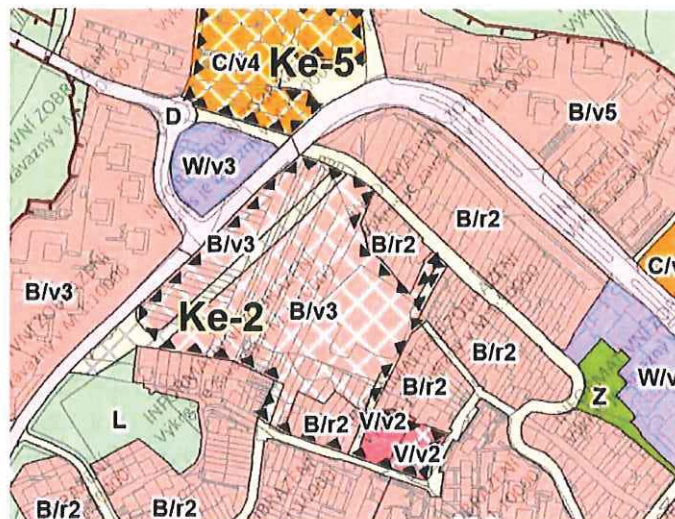
3
0

Kohoutovice

Ke-2 Stavební dvůr

GPS: 49.19493, 16.5339

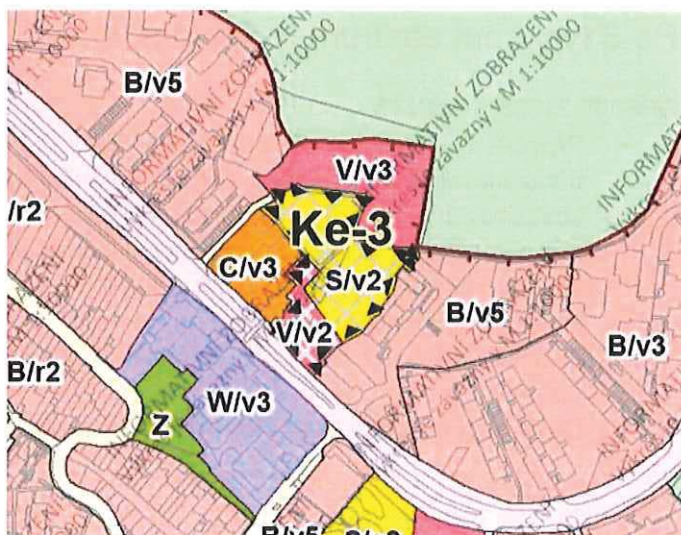
- Změňte plochy bydlení na plochu smíšenou obytnou - C/v3.
- Požadujeme pojmout Libušinu třídu v těchto místech jako městskou třídu, ne jako dopravní stoku, ke které jsou domy otočeny zády,
- podmínit výstavbu pořízením územní studie (jde o potenciálně důležité místo, spojující tři části Kohoutovic),
- podmínit ji přímým dopravním napojením z Libušiny třídy čili bez průjezdu ul. Tallichovou (prověřeno Odborem dopravy).



Ke-3 Richtrova

GPS: 49.1955103, 16.5407421

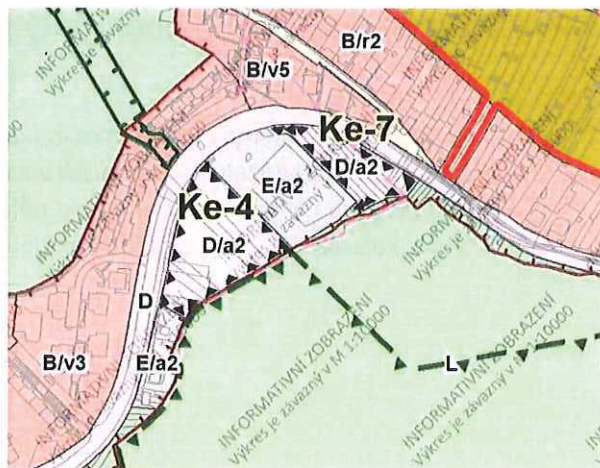
- Navrhujeme rozšíření rozvojové lokality i na protější "břeh" Libušiny třídy - až po ulici Desátkovou - a zástavbu podmínit minimálně územní studií celé rozvojové plochy.
- Jestli v Kohoutovicích něco není stabilizované, pak je to právě území mezi Desátkovou a Libušinou třídou - včetně "třídy" samotné a někdejšího centra městské části, které na ní leží.



Ke-4 Ke 7 Borodinova, U Tescanu

GPS: 49.1967181, 16.5467887

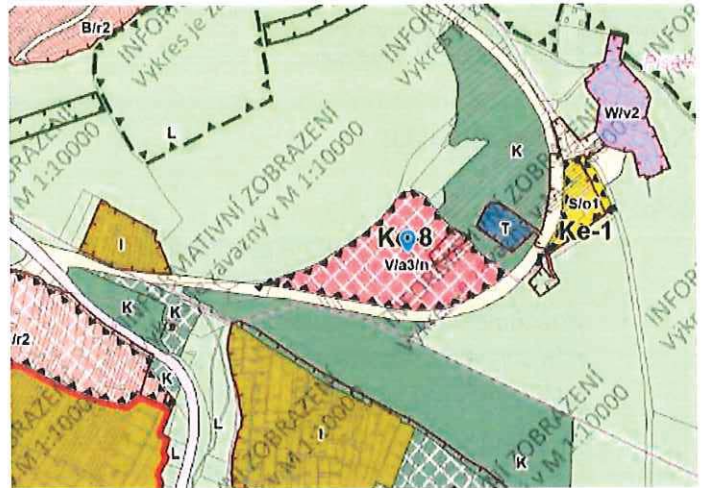
- Změnit z D/a2 na E/a2.
- Plochy dopravní jsou pozůstatkem již opuštěných plánů. Kohoutovice potřebují pracovní příležitosti.



Ke-8 Louka Nad Pisárkami

GPS: 49.186063, 16.5489826

- Navržená plocha pro DPS představuje neodůvodněnou suburbanizaci v rozporu s cílem kompaktního města.
- Senioři potřebují klid, ne však izolaci. A toto je izolované místo. DPS by měl být v blízkosti obchodů, služeb a veřejné dopravy, ne v lese. I jakékoli jiné služby v této kategorii by měly být v blízkosti veřejné dopravy.
- Rozvojová lokalita je desítky let kopírována z ÚP do ÚP, aniž by to mělo hlubší význam. Území úspěšně slouží k individuálním sportovním aktivitám a rekreaci. Nezdá se to, ale jinou louku Kohoutovice nemají.
- Navrhujeme stabilizovat tuto plochu v souladu s její stavem.

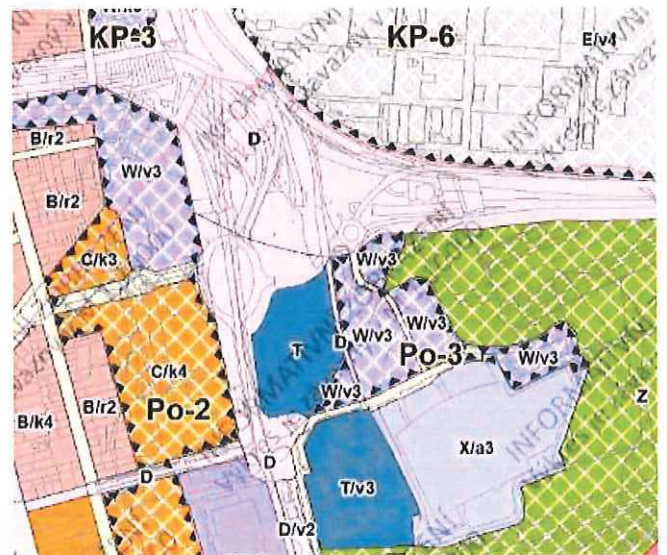


Královo pole

Po-3 Nákupní centrum Královo pole

GPS: 49.21838, 16.60715

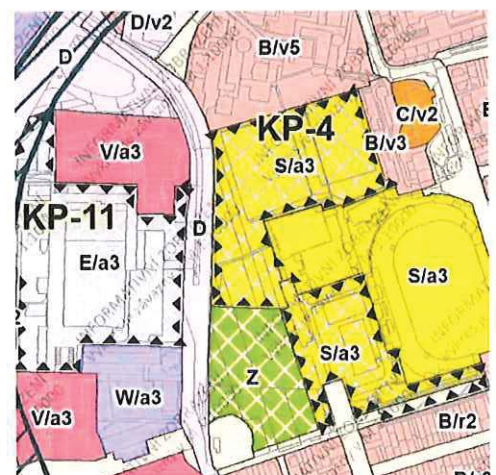
- Prověřte změnu ploch na smíšené obytné, s důrazem zejména na doplnění bydlení. Vzhledem ke komplikovaným okolnostem (blízká teplárna, mimoúrovňové křížení, nestabilní svah) případně i na úkor zeleně. V případě zeleně (v tomto konkrétním případě) klást důraz na kvalitu a efektivitu spíše než na plochu. Zn. Město krátkých vzdáleností.
- Další argumentaci viz v Bohunice - Kampus.



KP-4 Veřejný park, nebo soukromý sport?

GPS: 49.2271, 16.58315

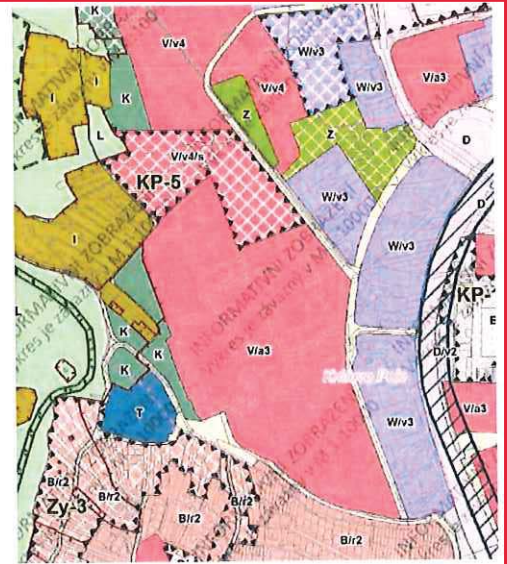
- Nesouhlas s významným rozšířením funkční plochy pro sport o plochu zeleně s množstvím stromů při ulici Purkyňově.
- Pokud by měla být plocha v budoucnu nějak využita, pak ideálně k dotvoření a zabydlení městské třídy vedoucí ke kampusu VUT.



KP-5 VUT

GPS: 49.22941, 16.57028

- Doplnit do této obří neobydlené enklávy mezi Královým polem a Palackého vrchem bydlení. Ne nezbytně nutně přesně do plochy KP-5.



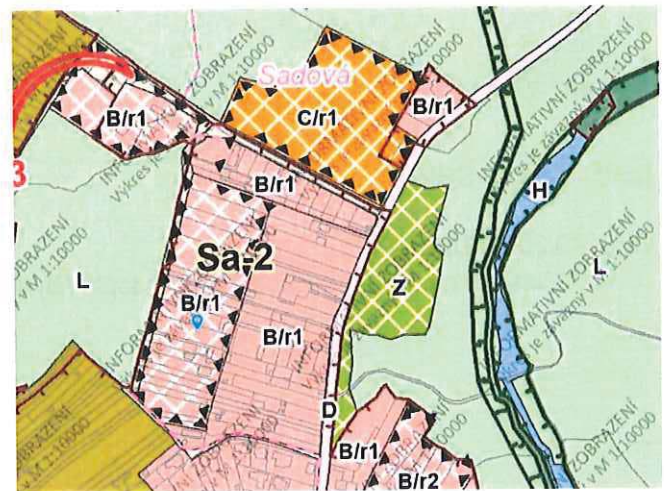
4
0

4
0

Sa-2 Kociánka - Na kopcích

GPS: 49.2359134, 16.6013405

- Navrhujeme změnu celé oblasti mezi ulicemi Kociánka, Na Kopcích, Hamerláky a lesem z kategorie B/r1 na C/r1 .
- Tato jasně ohraničená oblast na kraji obce je reálně užívaná pro bydlení spojené s drobným podnikáním ve službách a neobtěžující lehké výrobě. Teprve následně do území vstupují čistě rezidenční objekty.



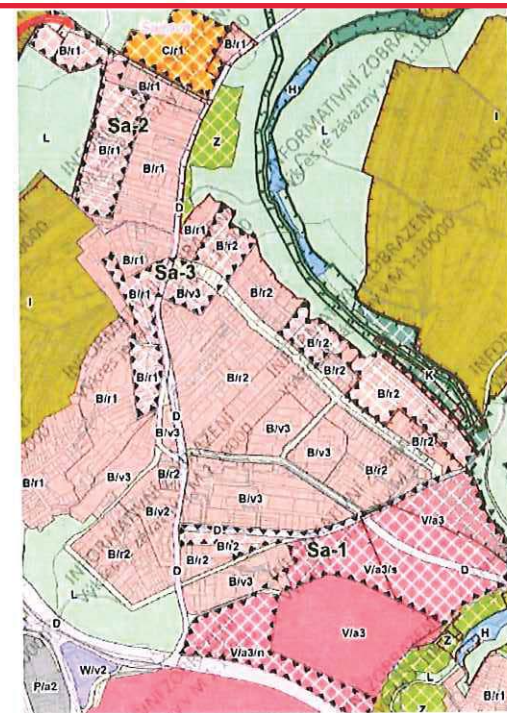
4
1

4
1

Sa-1 Sa-2 Sa-3 Sadová

GPS: 49.22913, 16.61204

- Plochy pro bydlení podmínit kapacitní veřejnou dopravou.
- Rozvojovou lokalitu Sa-1 doplnit plochou smíšenou (C), ideálně podél navržené ulice na Lesnou.
- Monofunkční plocha (V) je nežádoucí. Škola by neměla být na kraji obce. Ani seskupení školy a dalších funkcí veřejné vybavenosti.



4
2
-
4
4

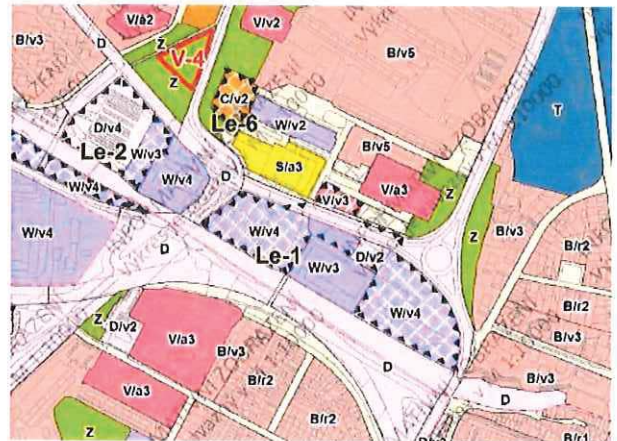
4
2
-
4
4

Lesná

Le-1 Le-2 Lesná-nádraží + Třískalova

GPS: 49.22225, 16.62577

- Změnit na plochu smíšenou (C) čili včetně bydlení.
- Koncepce návrhu ÚP žádá směřování ke kompaktnímu městu krátkých vzdáleností, ne k monofunkčním plochám, které přímo nutí obyvatele, aby přijeli svými auty.



Líšeň

Li-6 Zetor sever

GPS: 49.2009, 16.67066

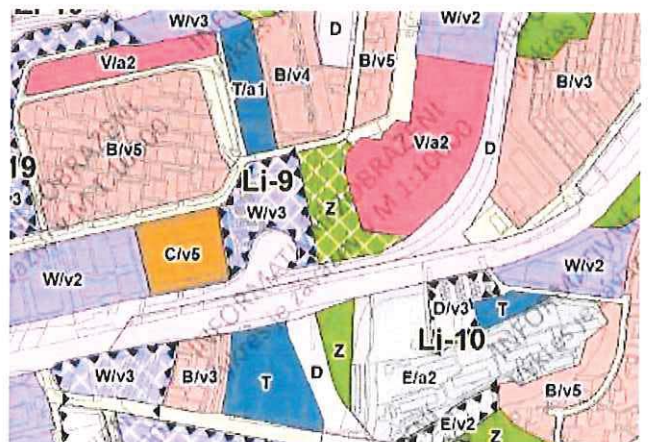
- Změnit na plochu smíšenou (C) čili doplnit bydlení.



Li-9 Jedlý park

GPS: 49.20361, 16.67297

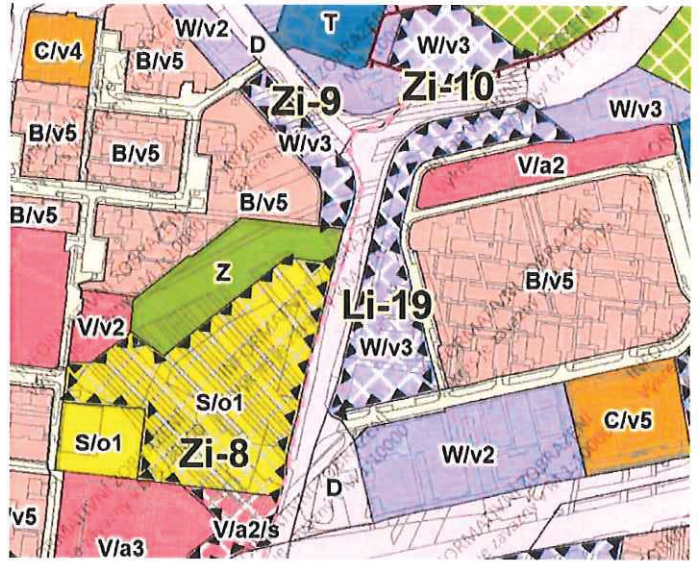
- Rozvojovou lokalitu zmenšit o část neformálního parku pouze na stávající plochu parkoviště. Pokud je příliš malá, lze ji přičlenit k sousední ploše C. Což by ostatně umožnilo umístit na ní také bydlení.



Li-19 Jedovnická

GPS: 49.20244, 16.66838

- Rozšířit rozvojovou lokalitu směrem na jih a jihovýchod - plocha není stabilizovaná. Ideálně podmínit územní studií na celou navrhovanou plochu, také ve vztahu na Zi-8.



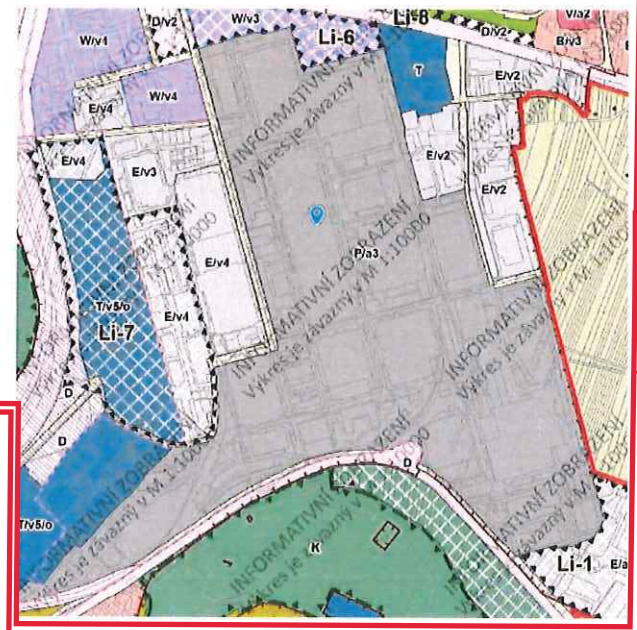
4
8

4
8

Zetor

GPS: 49.19703, 16.6713

- Plocha mezi ulicemi Trnkovou a Jedovnickou, zbytky Zetoru a spalovnou není stabilizovaná.
- Navrhujeme doplnit zcela novou rozvojovou lokalitu od Novolíšeňské po Stránskou skálu, do ní významné plochy smíšené (C) čili i s funkcí obytnou. Nutnost předejít monofunkční průmyslové zóně. Stránská skála dává místu potenciál polyfunkční ne zóny, ale čtvrti.
- Doplnit podmínku vypracování územní studie.
- Doplnit dopravní propojení Líšeň (obnovená tram. trať) – Stránská skála. Po dalším útlumu výroby v Zetoru, který je nevyhnutelný, by tato perspektivní cesta východ-západ mohla být obnovena.



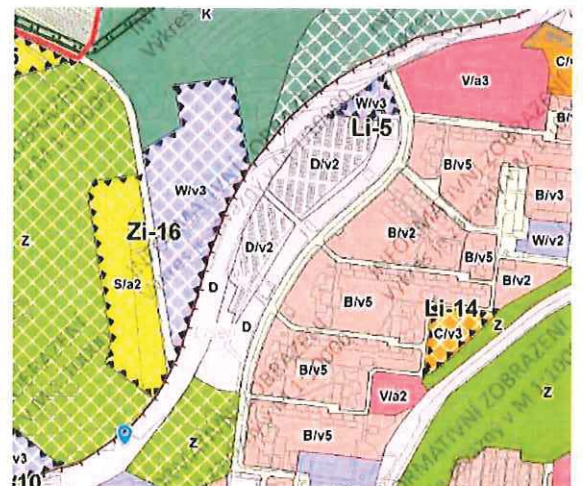
4
9

4
9

Cyklostezka Novolíšeňská - Kotlanova

GPS: 49.2065165, 16.6705245

- ÚMČ Brno-Líšeň plánuje stavbu cyklostezky podél tramvaje č. 8 od zastávky Novolíšeňská k zastávce Kotlanova. Vzhledem k výškovému profilu se jedná o ideální trasu do sídliště Líšeň. Bylo by zapotřebí tuto cyklostezku zahrnout do ÚPmB.



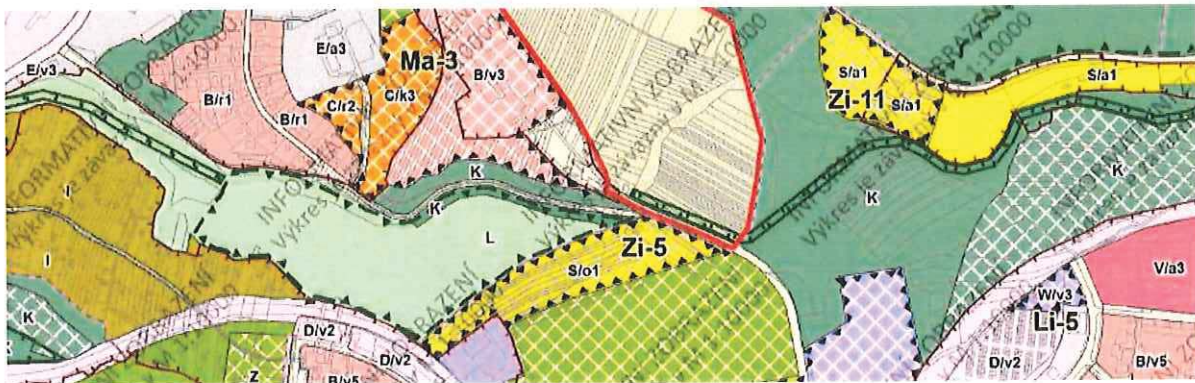
5
1

5
1

Cyklostezka Maloměřice - Líšeň

GPS: 49.2130478, 16.6620684

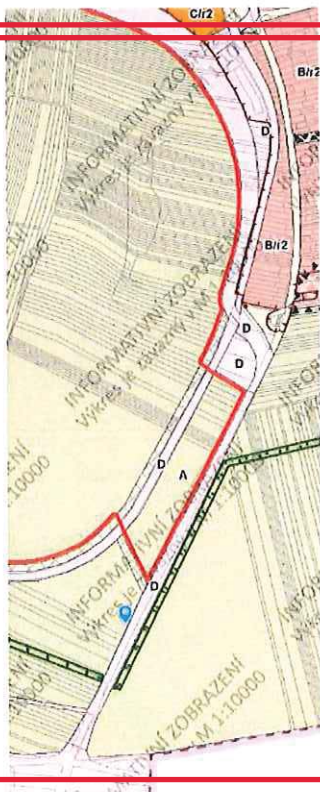
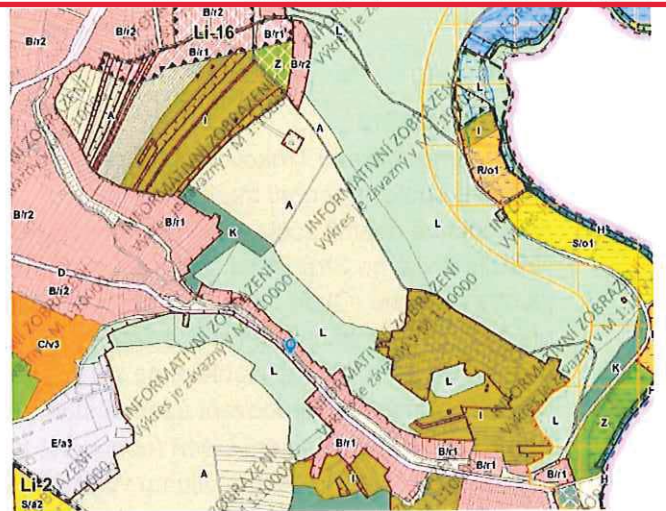
- V úseku Maloměřice - Líšeň vede cyklostezka pod Hády. Jde o turisticky příjemnou trasu, ale pro cyklo dopravu je mnohem vhodnější směr z křižovatky Jarní-Zimní po silničce ke křižovatce Pod Hády-Jedovnická. Požadujeme její zahrnutí do ÚPmB.



Cyklotrasa Mariánské údolí - Líšeň

GPS: 49.205259, 16.7061603

- Cyklotrasa z Mariánského údolí do Líšně vede kolem Kostelíčka. Jde o turisticky atraktivní trasu, ale pro cyklo dopravu je vhodnější trasovat údolím po ulici Ondráčkova.



Cyklostezka Líšeň - Slatina

GPS: 49.1873315, 16.69332

- V rámci participativního rozpočtu v roce 2019 je v úseku Líšeň - Slatina schválená příprava projektu cyklostezky. Žádáme její zahrnutí do ÚPmB.

Cyklostezka Stránská skála - Líšeň

GPS: 49.1886276, 16.6864735

- Podél tramvajové tratě Stránská skála - Líšeň není zakreslena cyklostezka, přestože 30 let jedná o její realizaci. Jedná se o naprosto ideální trasu staré Líšně, do nové zástavby kolem ulic Holzovy, Letecké atd. Je to dobrá trasa i pro příjezd do horní části sídliště kolem ulice Jírova. Polovina úseku je navíc již v rámci rozvoje JMK zařazena jako cyklostezka. Požadujeme její zařazení do ÚPmB.



5
5

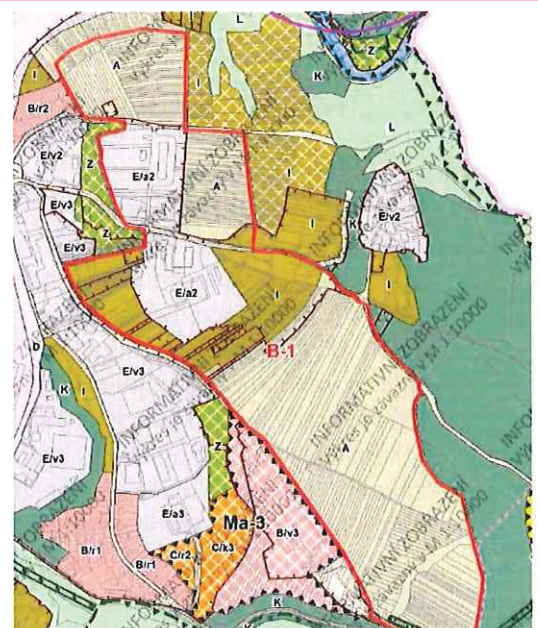
5
5

Maloměřice a Obřany

B-1 Hády a Ma-3 Pod Hády

GPS: 49.21471, 16.66071

- Nesouhlasíme s plochami pro bydlení. Jedná se o příklad suburbanizace, která jde proti deklarovanému záměru města krátkých vzdáleností. Zcela chybí kapacitní veřejná doprava.



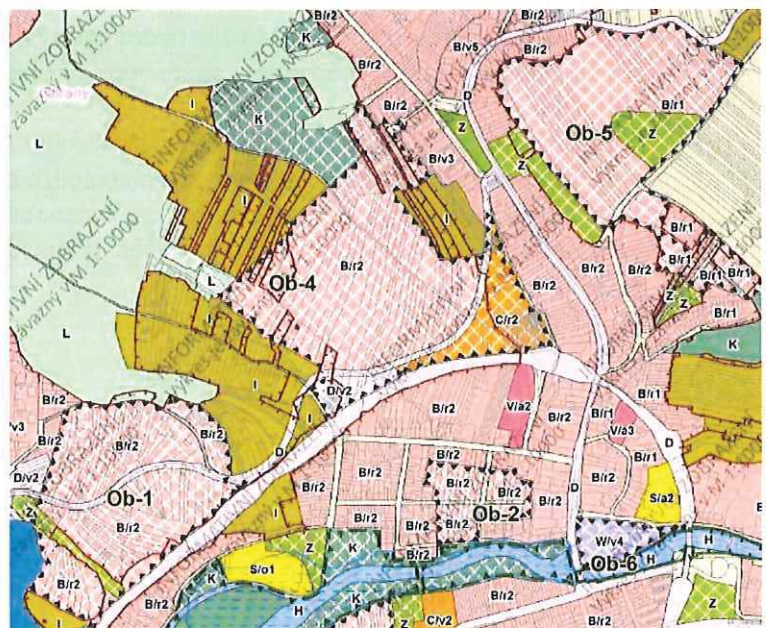
5
6

5
6

Ob-1 Ob-4 Ob-5 Obřany-Kamčatka

GPS: 49.23276, 16.64209

- Doplnit podmínku obslužnosti kapacitní veřejnou dopravou.
- Suburbanizace - S plochami Ob-4 a 5 nelze souhlasit dříve, než budou prokazatelně využity rezervy ve vnitřním městě (typicky Nová jižní čtvrť, Nová Zbrojovka apod.).



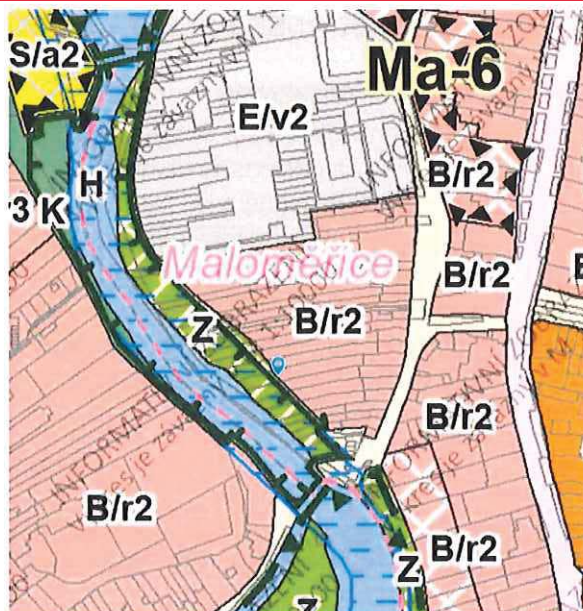
5
7

5
7

Protipovodňové opatření Franzova

GPS: 49.2175263, 16.6409301

- Plocha bydlení B/r2 a sousední Plocha městské zeleně Z mezi Franzovou ulicí a řekou je dotčena umístěním protipovodňového opatření, které uvažuje s vyvlastněním soukromých pozemků Vy/H/0081.
- Navrhujeme zvolit jinou variantu řešení POP, která by nezasahovala do stávajícího soukromého vlastnictví.
- Na předmětném území lze řešit protipovodňová opatření i jiným způsobem než zbudováním sypaného valu (viz projekt Přírodě blízká POP a revitalizace údolní nivy hlavních brněnských toků z roku 2015, objednatel Povodí Moravy, zhotovitel Aquatis a.s.) např. mobilním hrazením.



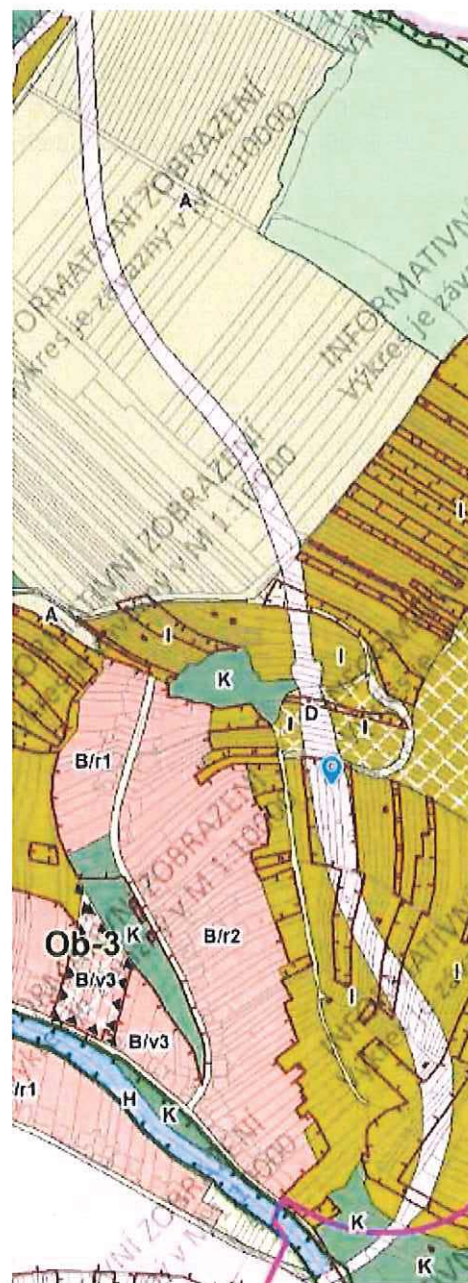
5
8

5
8

Ma/1 Obchvat Maloměřic a Obřan

GPS: 49.2312308, 16.6607702

- Nesouhlasíme s navrženou silnicí Ma/1 a zejména ne s jejím trasováním. Obchvat má být veden po současné ulici Kulkova, která po východní straně obchází seřaďovací nádraží v Maloměřicích. VKP Maloměřická stráž je v Návrhu převedena z kategorie „krajinná zeleň“ do kategorie „doprava“. Lze to číst jako plánované zrušení registrovaného významného krajinného prvku a likvidaci předmětu jeho ochrany kvůli zkapacitnění silnice. VKP Maloměřická stráž přitom hostí celou řadu ohrožených a chráněných druhů podle zákona 114/1992 Sb. Dále se počítá se zbouráním jednoho bytového a jednoho rodinného, nově postaveného domu. Tranzitní doprava by se prohloubila problémem odříznutí ulic Jarní, Podzimní a Hády od zbytku Maloměřic.
- Silnice v navrhované trase je v konfliktu s veřejným zájmem ochrany přírody a krajiny, vede přes dvě evropsky významné lokality, archeologické naleziště pravěkých kultur, pravděpodobně by zářezem změnila krajinný ráz a narušila hydrologický režim kopce (zaklesnutí vody pod úroveň zářezu, ztráta vody ve studních v zahradách).
- Za ideální považujeme vůbec silnici Ma/1 nerealizovat. Škody, které napáchá, nevyváží dostatečným užitekem, spíše se lze obávat, že přitáhne další dopravu a opodstatnění pro další stavební boom v obcích za hranicemi města a s ním znovu další dopravní zátěž.



5
9

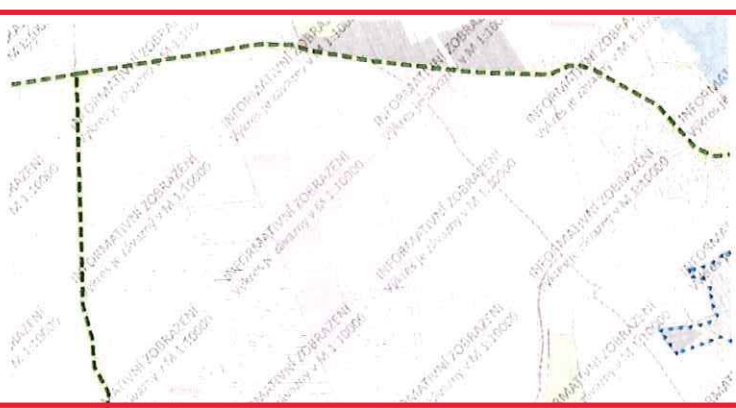
5
9

Medlánky

Silnice Medlánky - Bystrc

GPS: 49.2420568, 16.5572602

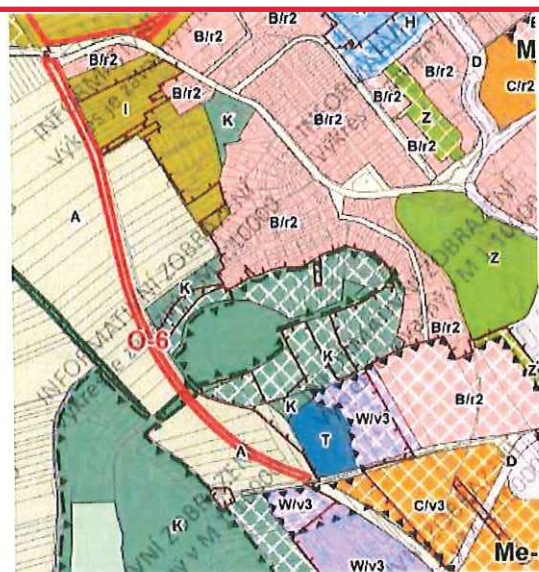
- Vyjasnit záměr s "ulicí" Turistickou a jejím pokračováním do Bystrce/Komína.
- Čteme jej jako pěší cestu kombinovanou s cyklostezkou, ale není to jednoznačné a objevují se i interpretace jako budoucí sběrná komunikace Řečkovice - Bystrc, viz např. připomínky MČ Medlánky.



O-6 Obchvat Medlánek

GPS: 49.2388717, 16.5655863

- Územní rezerva O-6 pro jakýsi obchvat Medlánek je vztažena k silnici č. 43 (ex R43/D43).
- Požadujeme vyjasnit podmíněnost výstavby silnice vymezené rezervou O-6 realizací či nerealizací silnice 43 a v které variantě tak, aby nebyly žádné pochyby.

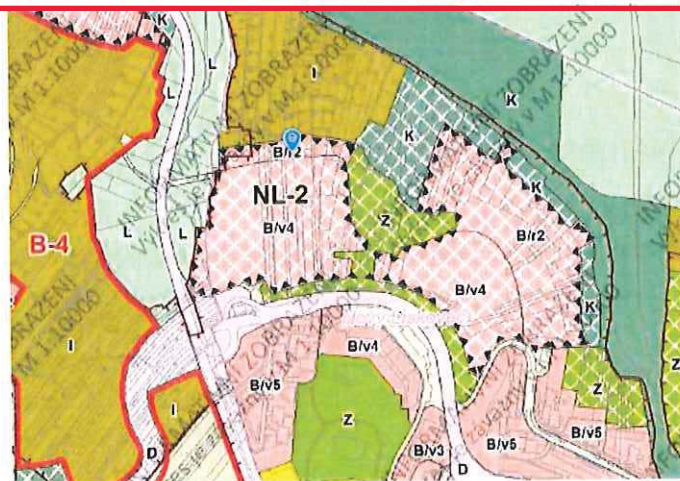


Nový Lískovec

NL-2 Zahrádky na Kamenném vrchu

GPS: 49.1820705, 16.5471226

- Zpřesněte hranice rozvojové lokality v souladu se stavem a jeho logickým vývojem čili zmenšete ji o pás při jejím severním okraji (B/r2), kde je několik využívaných zahrádek. Domníváme se, že hranice ve výkresové části je zkopírována z doby předtím, než vzniklo reálné rozhraní zrušených a fungujících zahrádek.

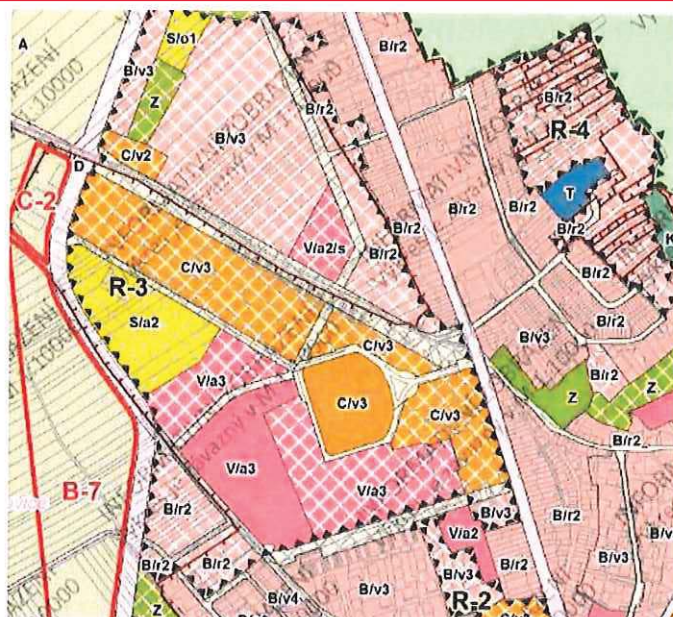


Řečkovice

R-3 R-4 Řečkovické kasárny + Lacinova

GPS: 49.2518333, 16.5746959

- Rozvojové plochy R-4 a (zejména) R-3 jsou v příkrém rozporu s ústřední tezí koncepce - směřováním ke kompaktnímu městu.
- Navrhujeme převést je do režimu územní rezervy s jasně danými podmínkami.
- Jejich realizace je představitelná po splnění podmínek:
 - využitelné plochy v širším centru města a centrech čtvrtí už budou zastavěné
 - zejména bude zastavěná Nová jižní čtvrť a Nová Zbrojovka
 - území bude nezpochybnitelně napojené na kapacitní veřejnou dopravu.



6
3

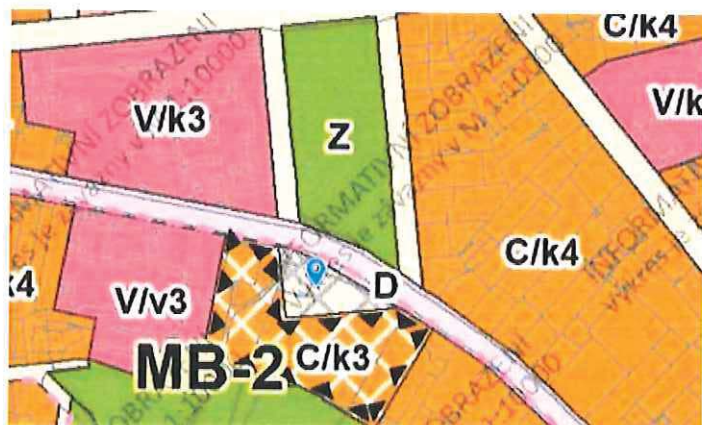
6
3

Brno - střed

MB-2 Asanace domu na Údolní

GPS: 49.1979424, 16.5975617

- Navržené rozšíření Obilního trhu na úkor domu Údolní 37 nerespektuje ani historii, ani vlastnictví. Vychází patrně z někdejší studie rekonstrukce Údolní, i ta se již ale ubírá jiným směrem.
- Žádáme proto, rozšířte rozvojovou lokalitu MB-2 i ve zbytku plochy k Údolní ulici, stabilizujte uliční čáru ulice Údolní a využijte prostor pro výstavbu (a nástupní prostor na Špilberk).



6
4

6
4

Náměstí na Bratislavské

GPS: 49.1997631, 16.6170624

- Čtvrť nazývaná lidově Bronx chybí lokální centrum/centra. Návrhem územního plánu se otevírá možnost vytvořit veřejný prostor charakteru náměstí na křižovatce ulic Bratislavská, Stará a Körnerova a současně iniciovat v tomto místě zkldnění dopravy.
- Domníváme se, že je vhodné tuto možnost prověřit územní studií.



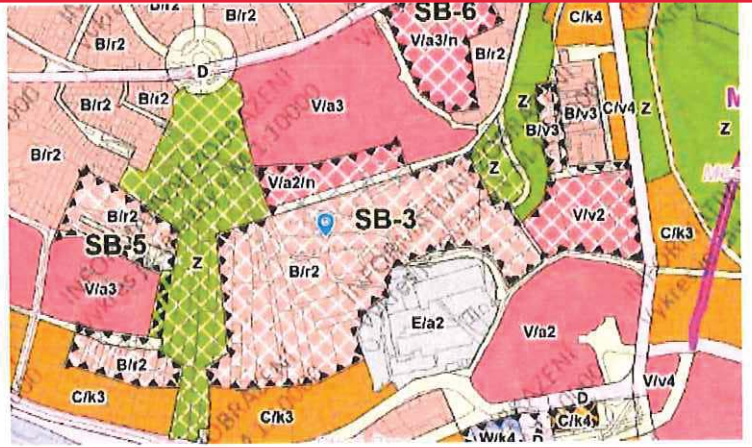
6
5

6
5

SB-3+5 Žlutý kopec

GPS: 49.19218, 16.5867

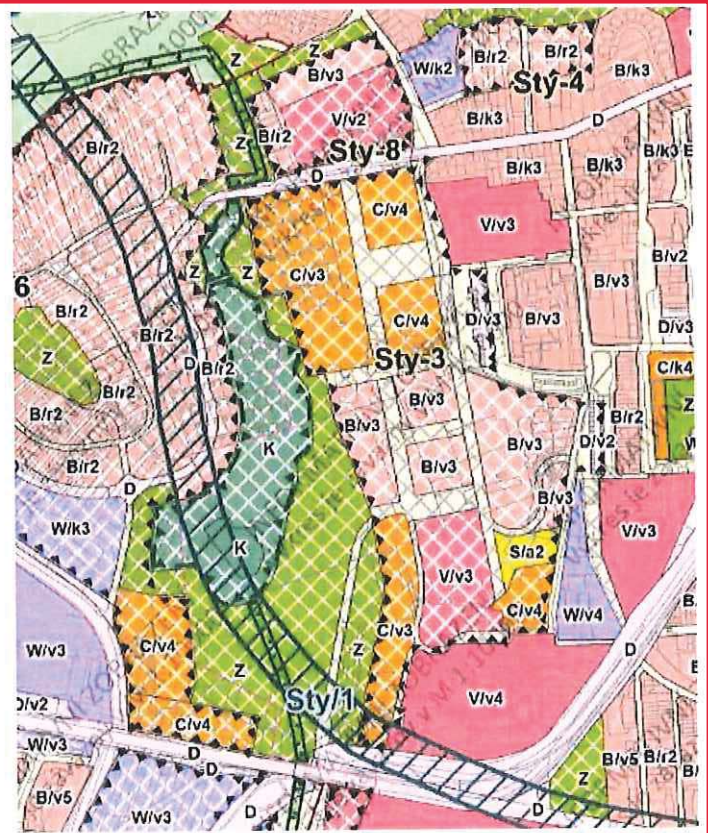
- Rozvojové lokality SB-3 a SB-5 a plochu zeleně mezi nimi upravit dle výsledků urbanistické soutěže 2019/20.



Sty-3 Červený kopec

GPS: 49.18002, 16.58804

- Typ zástavby v-volná změnit na k-kompaktní.
- Kompaktní město potřebuje kompaktní ulice, a ty vytvoří jediné kompaktní bloky domů.



Sty-8 Červený kopec

GPS: 49.1794409, 16.5878988

- B/v3 změnit na zeleň, v nejhorším případě na B/r1.
- B/v3 porušuje zelený horizont města a dominuje i pohledu z kamenné čtvrti. Ideálně rozšířit zelený pás až k nové "LDN" a vysadit například městský volně otevřený sad.

Tr-2 Tesco za nádražím

GPS: 49.19002, 16.6136

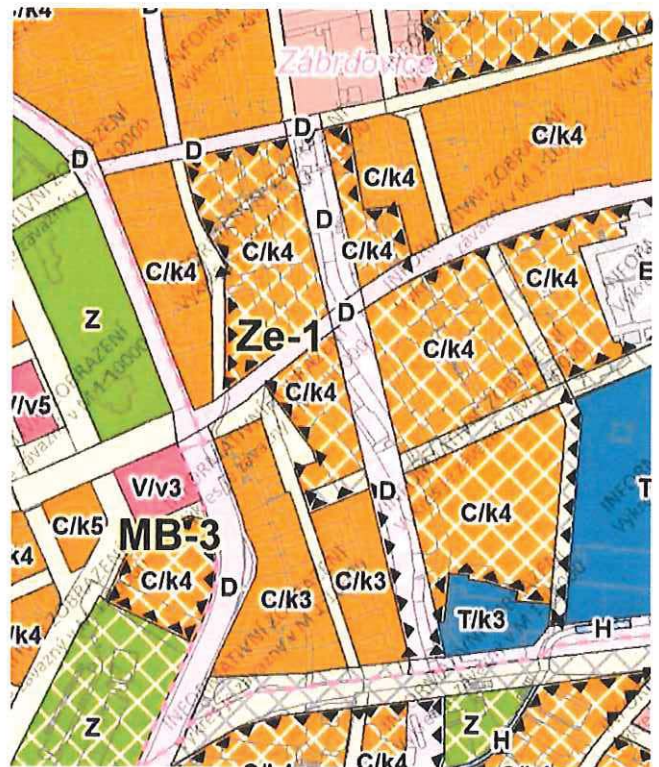
- Plochy pod Tescem a jeho plánovanou dostavbou změnit z W na C.
- Rozvojovou plochu rozšířit a podmínit studií od ústí Masarykovy po uliční čáru Vaňkovky a od křižovatky pod Petrovem a Malé Ameriky po Dornych, viz obr.



Tr-4, Tr-5, Ze-1 Nová městská třída

GPS: 49.19594, 16.61887

- Nenazývat průraz Novou městskou třídou. Mimo tento nonsens je užíván výraz "nová ulice".
- Zúžit novou ulici na max. 26 metrů. Plánovanou šířku 35 metrů měla proto, aby mohla sloužit jako městská dálnice. V případě šířky 35 m zbývá na mnoha místech jen minimální prostor pro budovy, takže hrozí, že do nich nikdo nebude investovat a nevzniknou.
- Nevymezovat novou ulici jako sběrnou komunikaci, která "odlehčí Kolišti". Žádná nová ulice kousek vedle ničemu neodlehčí, jen přitáhne novou dopravu. Kolišti má odlehčit urychlená dostavba východního segmentu VMO. Klikatá trasa navrhované sběrné komunikace navíc generuje nové přetížené křižovatky na Cejlu a zejména na velmi úzké Bratislavské.
- V maximální míře vynést historický tok Svitavy (tzv. Svitavský náhon) na povrch.



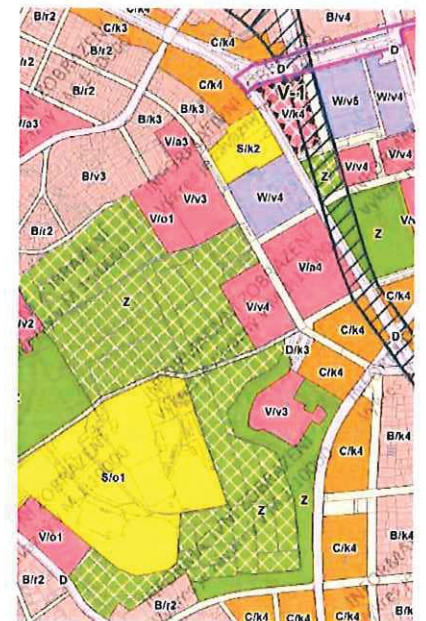
7
0

7
0

V-1 Šumavská + Kraví hora

GPS: 49.20956, 16.59062

- Oblast Šumavská / Právnická fakulta na první pohled není v pořádku. Městská třída Veveří tu prochází nepochopitelně mrtvým územím. Veliká plocha města o velikosti jedné celé čtvrti zcela postrádá jakékoliv obyvatele. Nikdo tu nebydlí. Oblast lze vymezit zhruba ulicemi Šumavskou, Kounicovou, Zahradníkovou, Úvozem, Grohovou, Údolní, Tůmovou a Lužickou. 22 minut chůze z východu na západ a 22 minut chůze ze severu na jih.
- Navrhujeme doplnit bydlení, resp. smíšené plochy obytné a podmínit rozvoj výše vymezené plochy regulačním plánem, jehož koncepce bude získána ideálně v urbanistické soutěži.



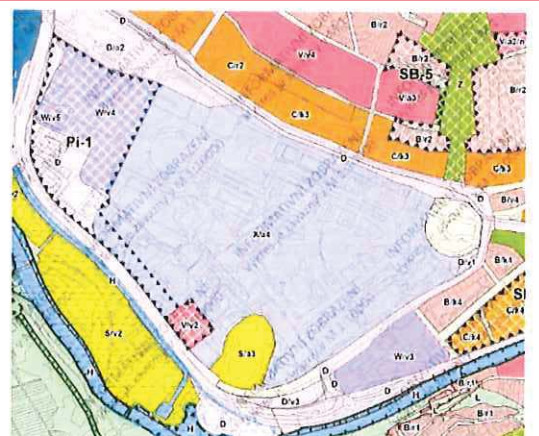
7
1

7
1

Výstaviště

GPS: 49.18638, 16.57738

- Rozsáhlé části areálu zejména na jeho okrajích jakož i okolí Velodromu a Bauerovy ulice NEJSOU stabilizované.
- Definovat návrhové plochy, ideálně v souladu s výsledky mezinárodní urbanistické soutěže, již Brno uspořádalo a zaplatilo. S důrazem na utváření ulic Hlinky, Křížkovského a Bauerovy v souladu s vytyčeným cílem vytváření města krátkých vzdáleností.



7
2

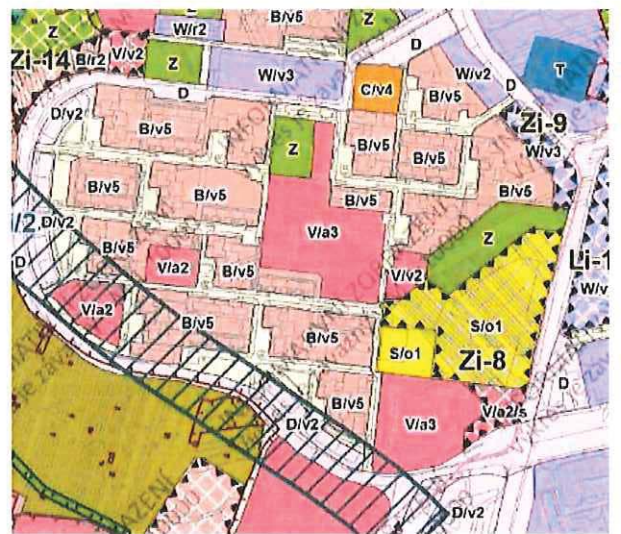
7
2

Vinohrady

Zi-8 Čejkovická

GPS: 49.20279, 16.66511

- Nesouhlas s plochou pro sport.
- Odůvodnění "Plocha sportu má zajistit dostatečné možnosti pro trávení volnočasových aktivit" je nicneříkající. Domníváme se, že toto území je klíčové pro případné budoucí kultivované (čili i pěší) napojení Vinohradů na přestupní uzel Novolíšeňská a potažmo Líšeň a Stránskou skálu. Proto navrhuje řešit je buď ve vztahu k tomuto cíli, nebo je stabilizovat jako městskou zeleň.



7
3

7
3

Židenice

Bubeníčková

GPS: 49.2011664, 16.6383619

- Jsme přesvědčeni, že je stále ještě možné alespoň zčásti zachránit ulici Bubeníčkovu dostavbou její severní části.
- Provéřit možnost:
 - vymezení Bubeníčkovy jako městské třídy
 - dostavby její severní části od viaduktu po Starou osadu kompaktními bloky domů se smíšenou funkcí.



7
4

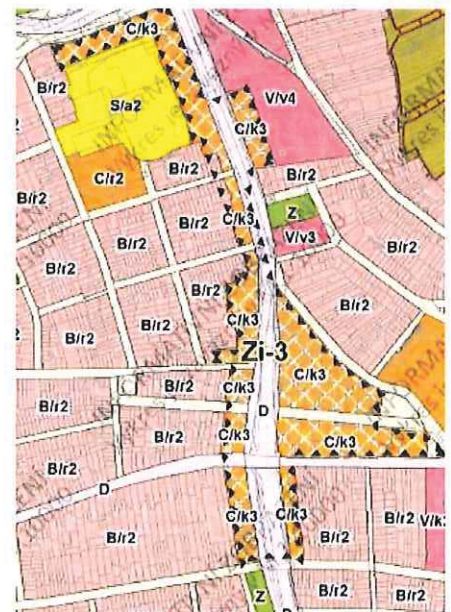
7
4

Úbytek plochy zeleně by bylo snadné nahradit její kvalitou.

Zi-3 Gajdošova

GPS: 49.19619, 16.64931

- Náměstí ano, ale nespojovat jeho prostor s Táborskou. Nyní má lidské měřítko.
- Jasně vymežit, že přestavba se netýká ul. Vančurovy.
- Doplnit, že Gajdošova ulice musí mít po zprovoznění VMO tunely pod Vinohrady charakter městské třídy, ne městské dálnice.



7
5

7
5

Zi-6 Malá Klajdovka

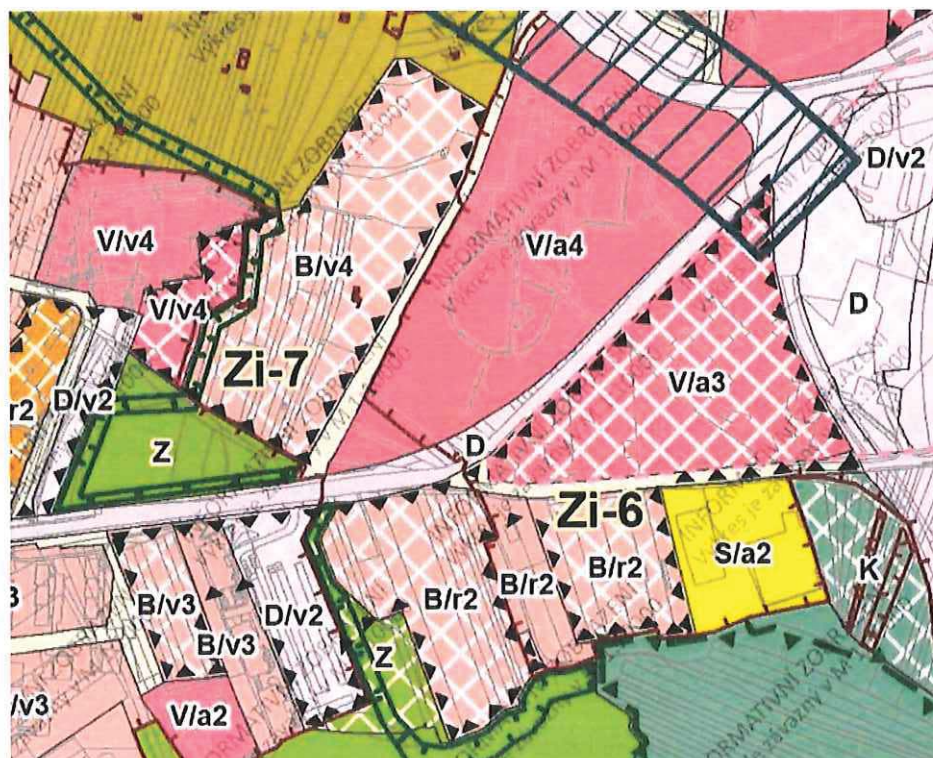
GPS: 49.19709, 16.66188

- Doplnit charakter Líšeňské (historické cesty z Brna do Líšně) jako (před)městské třídy.
- Do rozvojové lokality zahrnout i ZUŠ na Došlíkové ulici s okolím s cílem zajistit spojitost a prostupnost územím.

Zi-7 Viniční

GPS: 49.19806, 16.65813

- Doplnit podmínku prodloužení tramvajové tratě nebo zavedení trolejbusové traktce. V opačném případě je docházková vzdálenost z navržené plochy bydlení na kapacitní VD až 650m.



Magistrát města Brna
Odbor územního plánování a rozvoje
Kounicova 67
601 67 Brno

Věcně shodná připomínka k návrhu Územního plánu města Brna a zmocnění zástupce veřejnosti

Věcně shodná připomínka

My, níže uvedení a podepsaní občané statutárního města Brna, uplatňujeme v souladu s § 23 odst. 2 a 3 a § 52 zákona č. 183/2006 Sb., zákon o územním plánování a stavebním řádu (dále jen „stavební zákon“) věcně shodné připomínky uvedené dále v tomto dokumentu k návrhu Územního plánu města Brna, které je jeho pořizovatelem.

Zmocnění zástupce veřejnosti

V souladu s ustanovením § 23 zákona č. 183/2006 Sb., o územním plánování a stavebním řádu (stavební zákon), níže uvedené a podepsané osoby, které uplatňují věcně shodnou připomínku k návrhu Územního plánu města Brna, prohlašují, že zmocňují Otevřené Brno z.s., Pod Červenou skálou 996/7, 639 00 Brno, Česko, zastoupený Jakubem Kořínkem, aby je zastupoval/a jako zástupce veřejnosti při pořizování návrhu Územního plánu města Brna a k návrhu územního plánu města Brna podal/a námítky na základě věcně shodných připomínek, a aby je projednal/a podle stavebního zákona.

Přijetí zmocnění

Toto zmocnění přijímám:



Jakub Kořínek
Otevřené Brno z.s.

V Brně dne 22.6. 2020

Rubikova kostka a Územní plán

Většina z nás si to z dětství pamatuje: Po nezměrném úsilí se nám podařilo sestavit několik stran Rubikovy kostky do jednotné barvy, ale když jsme řešili další stranu, všechno jsme si zase rozhodili. Časem většina z nás pochopila, že pokud se příliš soustředíme na vyřešení jednoho problému, způsobíme na jiných místech daleko více jiných problémů.

V posledních letech se v Brně, zejména v jeho orgánech, podařilo navodit atmosféru, že největším problémem města je nedostatek bydlení a s tím jakoby i ploch pro jeho výstavbu. Ano, je to problém. Ano, je potřeba stavět. A ano, hurá, předložený návrh územního plánu konečně uvolňuje mnoho nových nebo staronových ploch pro výstavbu. Víťame, že je tento návrh liberální, v rámci možností nepřeregulovaný, do jisté míry flexibilní. Oproti platnému ÚP z roku 1994 tak představuje nepochybný pokrok směrem k 21. století. Po dvaceti letech, kdy toto století běží, je to skutečný úspěch pokrokových sil v Brně.

Zdá se však, jako by uvolnění zablokovaných pozemků pro výstavbu a všemožných svazujících regulací bylo nevysloveným mottem či vizí celého návrhu. Jednou stranou kostky, kterou se nyní podařilo sestavit. Co to udělá s ostatními stranami kostky? Jak to ovlivní dopravu v Brně? Jaký to bude mít vliv na postupující oteplování města? Řešíme tyto problémy, nebo na ně zase jen lepíme náplastí v podobě dalších silničních propojek a izolační zeleně? Zastavíme prohlubující se sociální segregaci obyvatel města? A co sucho, které hrozí přeměnit Jižní Moravu ve vyprahlou zem? Jaké konkrétní kroky podniká Návrh pro řešení těchto problémů, a daří se mu je přetavit v jeden celek pomocí jednotící koncepce?

Nejsme si jistí. Koncepce je v návrhu deklarována, ale není příliš vidět. Byl Návrh skutečně vytvářen podle stanovené koncepce? Směřuje každá jeho jednotlivost k jejímu naplnění? Možné vodítko nám dává prolog, ve kterém se hlavní tvůrce, ředitel KAM, trochu omlouvá, že "žádný územní plán není ideální" a trochu nás žádá, abychom neremcali a souhlasili s ním. A vysvětluje, že navržený územní plán "je nabídkový, pouze nabízí možnosti rozvoje". Slovo *nabídkový* nám nepřestává vrtat hlavou, snažíme se pochopit, co to je, ten *nabídkový územní plán*. Je to klíčový strategický rozvojový dokument města, nebo je to katalog stavebních pozemků pro investory? Snaží se svou nabídkou usměrňovat vývoj města tak, aby se zdárně rozvíjelo ve všech směrech, anebo prostě reaguje nabídkou na poptávku?

Je ještě relativně dost času na jeho dopracování a my se svými připomínkami pokusíme k němu přispět. Přejeme si, aby tento územní plán (ve výrazně dopracované podobě) byl schválen. Ale současně **naléháme na město, aby už nyní začalo uvažovat o územním plánu skutečně novém, jehož zadání bude vycházet ze současného stavu poznání o tom, jak rozvíjet město, a současných potřeb člověka a společnosti, včetně potřeby přežít.**

Systemové připomínky:

Co je vlastně důležité? aneb Koncepce

Předložený návrh územního plánu (ÚP) obsahuje nezměrné množství úmyslů, z nichž mnohé by byly pro rozvoj města pozitivní. Problém je, že během platnosti ÚP se z nich realizuje sotva desetina - a nevíme, která desetina, pokud vůbec, a jak bude z jednotlivých realizací namíchaná.

Asi ne moc dobře - zrealizují se záměry možné, snadné a rychle výdělečné. A naprostá většina z těch nesnadných a potřebných se jen za dvacet let zkopíruje do dalšího územního plánu.

Koncepce územního plánu se tak nenaplní.

Aby se naplnila, musel by územní plán hierarchizovat jednotlivé články, ze kterých se skládá. Určit, co je důležité, co je méně důležité, a nebo to bude důležité jedině pokud se postaví i to první.

Hierarchizace by mohla mít podobu např. podmíněné etapizace nebo podmíněné realizace jednotlivých rozvojových záměrů (Napřed tramvaj, pak nová čtvrť. Nejdříve Nová jižní čtvrť, Nová Zbrojovka a proluky v širším centru, pak výstavba na severu. Nejdřív VMO, až pak nové sběrné komunikace. Napřed retenční nádrž, pak výstavba. Apod.)

Požadujeme proto: **doplňte podobnou hierarchizaci a výkres, ze kterého bude koncepce rozvoje města zřejmá.** Etapizaci doplňte do všech karet rozvojových lokalit. Pokud má být Územní plán města Brna skutečným strategickým, iniciačním rozvojovým dokumentem města, ne jen (de)regulačním dokumentem či "nabídkovým" katalogem, je to nezbytně nutné.

Stavění na polích

Návrh ÚP se hlásí ke kompaktnímu městu a městu krátkých vzdáleností (v Prologu hlavního architekta, v Základní koncepci rozvoje území města a na mnoha jiných místech). Tyto bohulibé záměry však často postrádáme v konkrétních řešeních Návrhu v jeho grafické části.

Problematické je zejména množství návrhových ploch na polích za městem. Jak všichni víme, bydlení na polích za městem představuje pro město enormní dopravní zátěž, rozšiřuje jeho tepelný ostrov, se kterým se uvnitř města marně snažíme bojovat, vzdaluje město od krajiny, nenávratně zabírá ornou půdu, zvyšuje sucho, atd. atd. Navíc snižuje tlak na tolik potřebné stavění v zastavěné části města.

Chápeme, že město nemůže ze všech návrhových ploch v soukromém vlastnictví udělat plochy stabilizované, **požadujeme ale, aby byly všechny návrhové plochy v nezastavěné části města detailně přezkoumány, a aby byly z návrhových ploch vyloučeny všechny (a také všechny jejich části), kde to není z důvodu hrozících soudních sporů a náhrad ze strany města nezbytně nutné.**

Pro případ nejasností připomínáme, že suburbanizace není pouze výstavba za *administrativními* hranicemi města, která navíc připravuje město o příjmy z daní, ale i výstavba za hranicemi jeho intravilánu, která je nežádoucí z výše uvedených důvodů a mnoha dalších.

Stavění na polích za městem nestačí mírnit, je nezbytné je zastavit.

Stromy ve městě

Koncepcí rozvoje území v návrhu ÚP praví: "Územní plán vymezuje za tímto účelem přírodní zázemí v krajině a přírodní zázemí v zástavbě. Území přírodního zázemí v krajině a v zástavbě představují oblastis mimořádnými přírodními, kulturními a krajinnými hodnotami, (...)."

V grafické části čili v konkrétních případech však chráněné zeleně ve srovnání s platným ÚP ubývá.

Chápeme, že malé zelené plochy, *pocket parks* a aleje mají možná příliš malé měřítko vůči měřítku výkresu.

Pak je ale potřeba v textové části vyjmenovat ulice s povinným stromořadím, náměstí a jiná veřejná prostranství s parky atd., a to nejen za účel ochrany stávajících, ale i iniciace jejich rozvoje a doplnění chybějících.

Nebo je chránit/rozvíjet/iniciovat jakýmkoliv jiným reálným způsobem, nejen deklarovat v koncepci, že tak činíme. Jde to!

Děravé město

Chápeme, že stavět se musí. To nás ale nenuť stavět na polích nebo v parcích. Je třeba znovu podrobit zastavěnou část města průzkumu a nalézt v něm ještě více zbytkových, nevyužitých ploch.

Územní plán by měl být odvážnější, více ambiciózní! V Brně je nezměrné množství stavebních ploch, které si celé generace netroufnou za stavební plochy označit, kdo ví proč. Kdo jiný, než územní plán a Kancelář architekta města, zpracovávající územní plán, by měl tyto stavební plochy znovu objevit a vymezit?

Nikdo jiný to neudělá!

Několik příkladů: Areál Šumavská. Dostavba Jezuitské/Bratislavské v místě někdejší kavárny Esplanade. Téměř celý obvod areálu Výstaviště. Stadion za Lužánkami. Nákupní centra (bydlení). Dostavba Bubeníčkovy. Dostavba Staré osady. Dostavba Mendlova náměstí...

Mnohé z nich jsou velkými prolukami. Jindy tvoří celou sérii proluk, tak velkou, že nám nedochází, že je to proluka.

Žádáme: Identifikujte tyto "veliké proluky" a další zastavitelná místa v zastavěné části města a vymezte je jako rozvojové lokality či alespoň jako plochy přestavby.

Monofunkční plochy vs. Město krátkých vzdáleností

V Konceptu rozvoje území čteme: "Hlavním cílem Územního plánu města Brna je dosažení vyváženosti a flexibility všech jevů a prvků, které jsou pro tvorbu územního plánu určující. (...) (ÚP) směřuje ke kompaktnímu městu (městu krátkých vzdáleností). (...) Vytváří územní podmínky pro vhodné uspořádání a mísení funkcí".

Čtenáře proto překvapí, že naprostou většinu rozvojových lokalit a jiných ploch přestavby v grafické části Návrhu tvoří monofunkční plochy bydlení, komerční či veřejné vybavenosti.

Masivní výstavba měst ve 20. století s oddělenými *obytnými zónami, zónami škol, nákupními zónami, průmyslovými zónami...* jasně prokázala, že není schopna vytvořit atraktivní prostředí pro život, vytváří neživé ulice s nízkou sociální kontrolou a úpadkem sousedství a především generuje dopravu. Přímo nutí obyvatele a uživatele města k zbytečné mobilitě. Ta má v dlouhém horizontu za následek další fragmentaci města a další tlak na zvyšování mobility. O dopadech na klima a životní prostředí se netřeba zmiňovat.

Na počátku toho všeho stojí monofunkční zóny.

Prosíme o vysvětlení, jak má ze vzájemně oddělených monofunkčních ploch vzniknout město krátkých vzdáleností, resp. navrhujeme v masivním měřítku jejich změnu na plochy smíšené (C).

9 prioritních rozvojových lokalit

Prosíme o vyjasnění statusu těchto prioritních lokalit.

Doplňte

- konkrétní důvody pro vymezení právě těchto rozvojových lokalit jako prioritních,
- srozumitelný a odůvodněný průnik těchto 9 lokalit s ÚP a jeho koncepcí rozvoje města,
- co přesně tato prioritizace znamená,
- resp. doplňte konkrétní nástroje pro vymáhání prioritního rozvoje právě těchto lokalit.

Jak území nevyždímat? aneb Intenzita využití území

Vítáme navrhovanou regulaci výšky zástavby v kombinaci s typologií zástavby, které jsou jednodušší a pro obyčejné smrtelníky srozumitelnější než IPP. Současně ale nenahrazují IPP zcela, nedokáží regulovat intenzitu využití širšího území. Kromě problémů s výškou a typologií zástavby se při nové výstavbě setkáváme také s nepřiměřenou plochou a hmotou navrhovaných budov, využitím pozemku od plotu k plotu apod.

Požadujeme, aby Územní plán města Brna obsahoval regulaci celkové intenzity využití území.

Vnitrobloky

Zelené vnitrobloky považujeme za součást rodinného stříbra města. Současně jsou ale i jedním z neobnovitelných přírodních zdrojů, a tak je s nimi třeba nakládat.

I my chceme kompaktní město krátkých vzdáleností, to ale vyžaduje na jedné straně relativně úzké ulice mezi kompaktními bloky domů a na druhé straně polosoukromé a poloveřejné prostory uvnitř vnitrobloků, obyvatelné a odlišné od ulic čili intenzivně zelené.

Jinak lidi do města nedostaneme, suburbanizaci nezarážíme a dopravní problémy nevyřešíme.

Doplňte regulaci využití vnitrobloků tak, aby nedocházelo k jejich dalšímu betonování. Iniciujte vznik/revitalizaci zelených vnitrobloků, které dodávají bydlení potřebnou atraktivitu, zadržují vodu a ochlazují přehřáté město.

Veřejná prostranství

V Návrhu ÚP jsou typově shodné ulice zařazovány do rozdílných typů ploch, různá určení se v různých výkresech překrývají atp. Což je pochopitelné, vede to ale k dojmu, že veřejná prostranství jsou v pomyslné hierarchii Návrhu v porovnání např. s plochami dopravní infrastruktury výrazně níže a jejich vymezení se přizpůsobuje okolnostem.

Věnujte větší pozornost vymezení a hierarchizaci veřejných prostranství.

Sjednotte metodiku jejich vymezení.

Pojmy

Doplňte definice ve Výroku o tyto pojmy:

- Zastavěné území
- Zastavitelné území / plochy
- Veřejné prostranství

Různé

Dále požadujeme:

Závazná textová část -
str. 55 Plochy bydlení

Přípustné využití pro maloobchod, prodejní plocha do 1500 m².

Omezte max. plochu do 500 m².

Strategický plán, ze kterého by měl ÚP vycházet, usiluje o podporu malého a středního podnikání jako prvku udržení hospodářské stability a dlouhodobě udržitelného rozvoje města.

Doplňte:

*Minimální plošné zastoupení zeleně **na terénu** v plochách bydlení je stanoveno v rozsahu 30 % pro disponibilní pozemky stavebního záměru a pro plochu současně.*

Zrušte odstavec:

v případě přiměřené kompenzace zeleně na střešní konstrukci s funkčními vegetačními úpravami charakteru zeleně na konstrukci intenzivní, která plně nahrazuje funkci zeleně na rostlém terénu a která umožňuje růst bylinných i dřevinných vegetačních prvků, nebo

Doplňte:

*· pokud je množství zeleně přiměřeně kompenzováno na okolních veřejných prostranstvích **ve stabilizovaných plochách.***

str. 56 Plochy smíšené obytné

Podmínečně přípustné využití pro maloobchod, prodejní plocha od 1500 m² do 5000 m².

Omezte max. plochu na 2000 m².

Doplňte:

*Minimální plošné zastoupení zeleně **na terénu** v plochách bydlení je stanoveno v rozsahu 30 % pro disponibilní pozemky stavebního záměru a pro plochu současně.*

Zrušte odstavce:

- v případě přiměřené kompenzace zeleně na střešní konstrukci s funkčními vegetačními úpravami charakteru zeleně na konstrukci intenzivní, která plně nahrazuje funkci zeleně na rostlém terénu a která umožňuje růst bylinných i dřevinných vegetačních prvků, nebo

Doplňte:

*· pokud je množství zeleně přiměřeně kompenzováno na okolních veřejných prostranstvích **ve stabilizovaných plochách**.*

str. 57 Plochy komerční vybavenosti – W

Podmínečně přípustné využití pro maloobchod až 10000 m².

Snižte hodnotu na 4000 m².

str. 60 Plochy městské zeleně

Doplňte:

*Nepřípustné je využití pro odstavování a parkování vozidel na povrchu **i pod terénem**.*

str. 63 Specifikace struktury zástavby

Upravte:

*Maximální přípustná délka strany nově vytvářeného bloku je **200 100 m**.*

Karty rozvojových lokalit

Doplňte podstatné informace, podmínky, limity, regulace, intenzitu zastavění, etapizaci apod. nad rámec obecných informací, které lze vyčíst z výkresů apod.

Grafická část - výrok

Doplňte chybějící mosty, pěší a cyklistické lávky.

Doplňte významné samostatně vedené pěší trasy, zejména spojnice čtvrtí.

Dále požadujeme v jednotlivých městských částech:

Bohunice

Be-1 Lány

GPS: 49.164361, 16.5791497

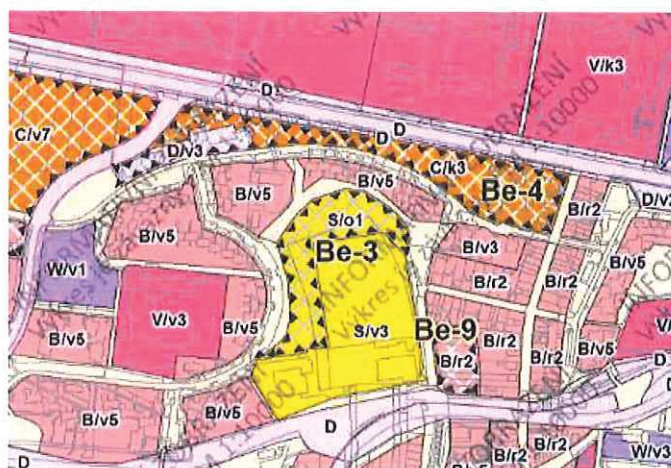
- Masivní výstavba na pozemcích bývalé střední Zahradnické školy představuje další dopravní zatížení ulice Lány - od 20 000 do 25 000 průjezdů denně. Při problému na dálnici D1 až 45 000 průjezdů.
- Likvidace bonitní půdy, nerealistická a developerům nahrávající studie Lány 2017, která byla placena z veřejných prostředků počítá např. s tím, že nové obslužné komunikace povedou před zahrady, pole a sady soukromých majitelů, kteří s tím nesouhlasí. Petici proti výstavbě podepsaly stovky obyvatel.
- Mohutná rozvojová lokalita Be-1 představuje rozlézání města do krajiny, zabírání zemědělské půdy, suburbanizaci. To to jde proti základním principům kompaktního města krátkých vzdáleností. S tím by bylo možné souhlasit pouze za těchto podmínek - všechny plochy smíšené, napojení na kapacitní veřejnou dopravu (reálně napřed doprava, pak výstavba), R43 v Bystrcké stopě s napojením na D1 + současné reálné zklidnění ulice Lány (napřed napojení + zklidnění, pak výstavba).



Be-3 Tatran Bohunice

GPS: 49.17246, 16.57501

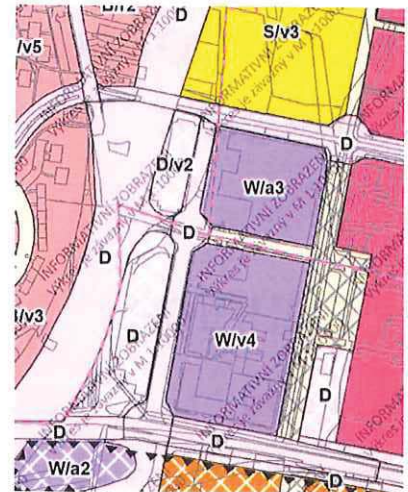
- V severní části rozvojové lokality nenavrhujte plochu sportu, ponechte ji jako veřejnou zeleň. Přínos plochy sportu neodpovídá ztrátě.
- V území je množství vzrostlých stromů, louka, potřebná pěší cesta, volný prostor, kompenzující koncentraci obyvatel v ulici Pod nemocnicí a sběrné komunikace na opačné straně obytných domů.



Kampus

GPS: 49.17642, 16.56643

- Prověřte možnost doplnění obou ploch komerční vybavenosti o funkci bydlení.
- Stejně tak si lze představit plochy parkovišť mezi nákupním centrem a dálničním přivaděčem jako stavební plochy pro administrativu.
- Bydlení + práce + škola + nákupní centrum = silné lokální centrum!
Přiblížíte se tak své koncepci *města krátkých vzdáleností*, ale bez bydlení to nepůjde.
- Viz systémové připomínky o děravém městě a monofunkčních plochách.



Bosonohy

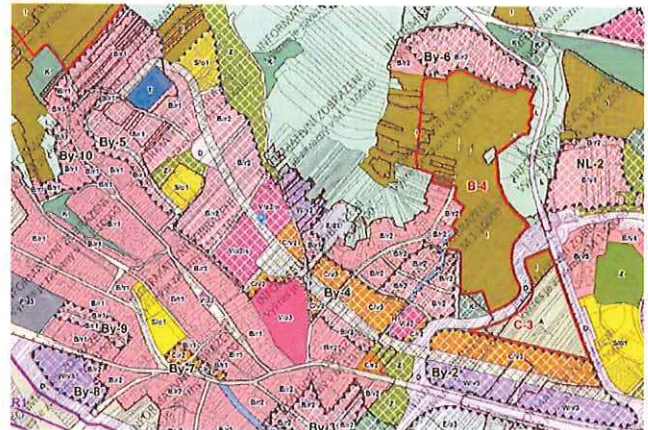
By-2 By-4 By-5 Dvakrát větší Bosonohy

GPS: 49.1784119, 16.5319371

Veškerou výstavbu podmínit:

- realizací tramvajové tratě,
- R43 v Bystrcké stopě včetně hotového napojení na D1,
- obchvatu Bosonoh,
- současného radikálního zklidnění Pražské ulice,
- zpracováním regulačního plánu Bosonoh.

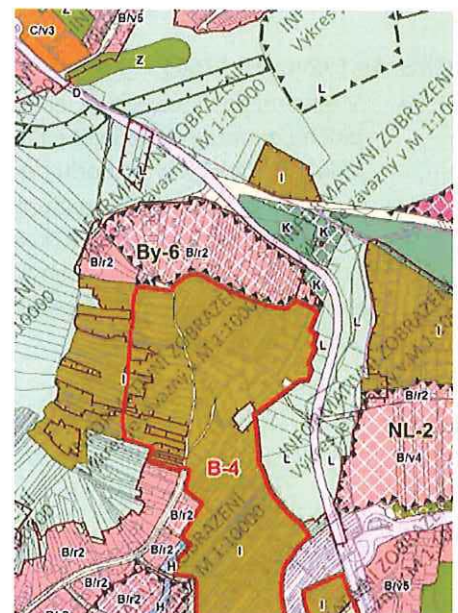
Přínejmenším plochy při tramvajové trati změnit ze zástavby volné na kompaktní.



By-6 Achtečky

GPS: 49.1847178, 16.5395306

- Navrhnete buď kompaktní rozvojovou plochu z Bosonoh až do Kohoutovic, nebo nic. Izolovaná enkláva bydlení v lese mezi dvěma městskými částmi, přístupná pouze IAD, nedává urbanistický smysl a rozhodně není obhajitelná tím, že si někdo v minulosti vymohl výjimku z pravidla - těžko představitelným způsobem - a bydlí tam.

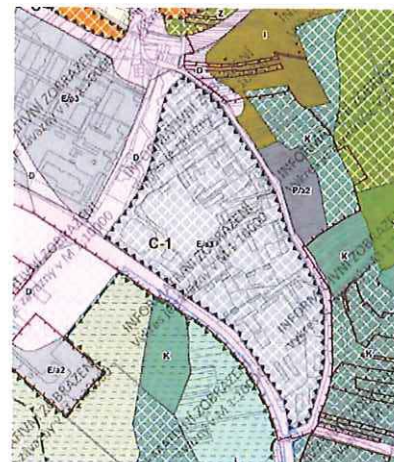


Černovice

C-1 Vinohradská

GPS: 49.1709906, 16.6438885

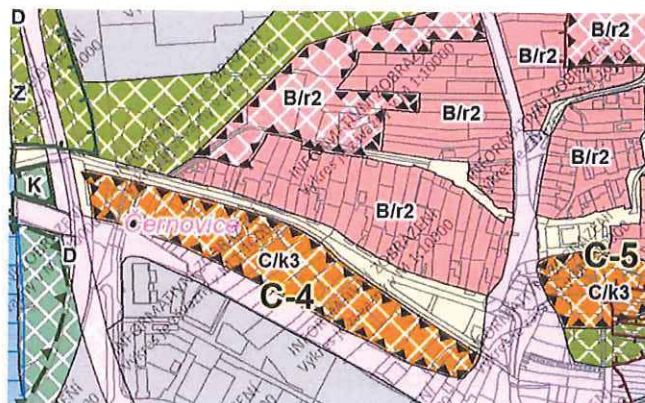
- Lokalita, přestože určená pro lehkou výrobu, má do vzdálenějšího budoucna potenciál dalšího rozvoje (komerční vybavenost ad.).
- Vymezte proto prostupnost lokality a veřejná prostranství.



C-4 Mírová

GPS: 49.17621, 16.63623

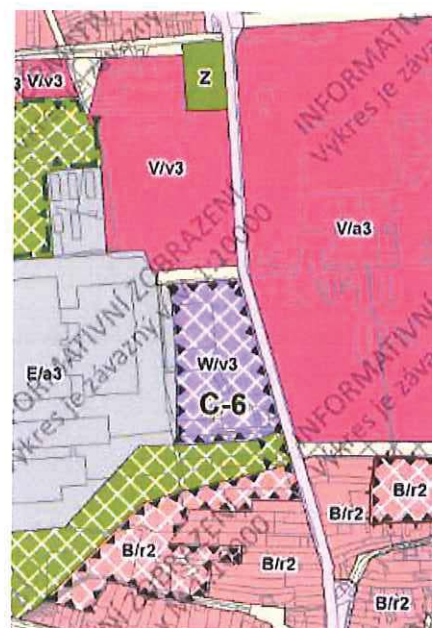
- Respektujte stávající charakter a výšku zástavby.
- Doplňte dostavbu Faměrova náměstí v místě, kde je přerušily "brejle" mimoúrovňové křižovatky.



C-6 Charbulova

GPS: 49.1808419N, 16.6375122

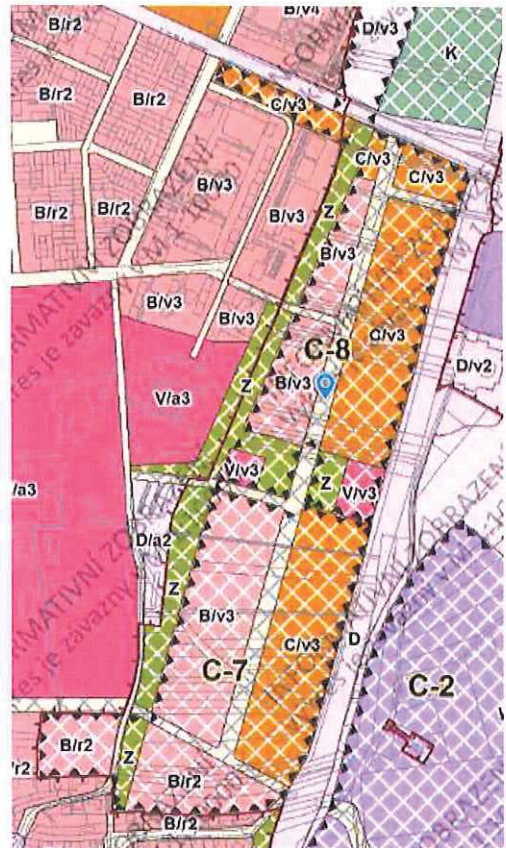
- Návrhovou plochu před Novou Mosilanou (W/v3) změňte ideálně na C/k3, aby bylo možno plochu využít širším způsobem. Plocha má mimořádný potenciál pro scelení Černovic.



C-7 C-8 Kaménky

GPS: 49.18336, 16.64533

- U obou rozvojových lokalit doplnit jednoznačnou podmínku pohodlného a rychlého napojení:
 - IAD z ulic Černovické (VMO) a Olomoucké,
 - na kapacitní veřejnou dopravu tak, aby se předešlo negativním dopadům vzniklé dopravy na Černovice.
- Doplňte podmínku výstavby vybudováním kmenové kanalizační stoky.
- Do rozvojových ploch zahrňte i plochu D/a2 při léčebně a změňte ji na plochu smíšenou. Má do budoucna potenciál přestavby a propojení cizorodých ploch.
- Vymezte veřejné prostranství.



Ivanovice

I-2 Nad Bauhausem

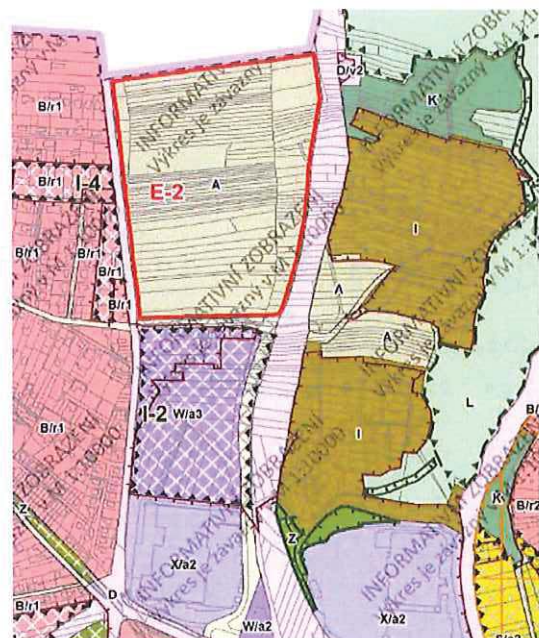
GPS: 49.2642, 16.57283

- Nesouhlas s plochou pro nákupní centra. Sociálně-demografické studie jasně ukazují, že jakákoliv další nákupní centra v tomto segmentu města jsou nadbytečná. Záběr zemědělské půdy a betonování velkých ploch za městem jsou nežádoucí, stejně jako dopravní zátěž, která z nich plyne. Už vůbec se to neshoduje s proklamovaným kompaktním městem krátkých vzdáleností, kterým se Návrh ÚP zaklíná.

E-2

GPS: 49.26757, 16.57253

- Nesouhlas s územní rezervou pro nákupní centra, viz výše.

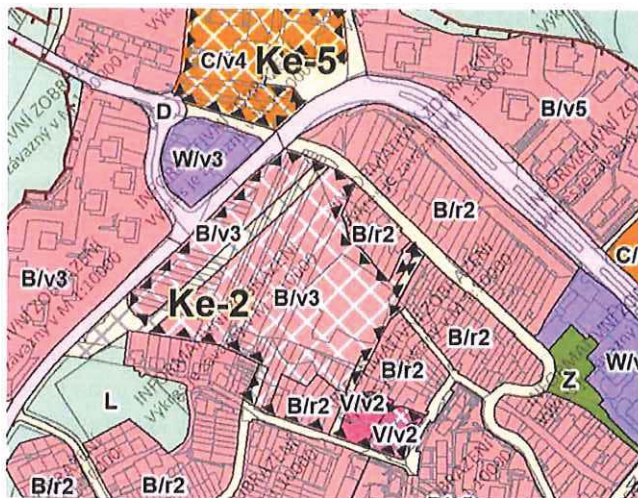


Kohoutovice

Ke-2 Stavební dvůr

GPS: 49.19493, 16.5339

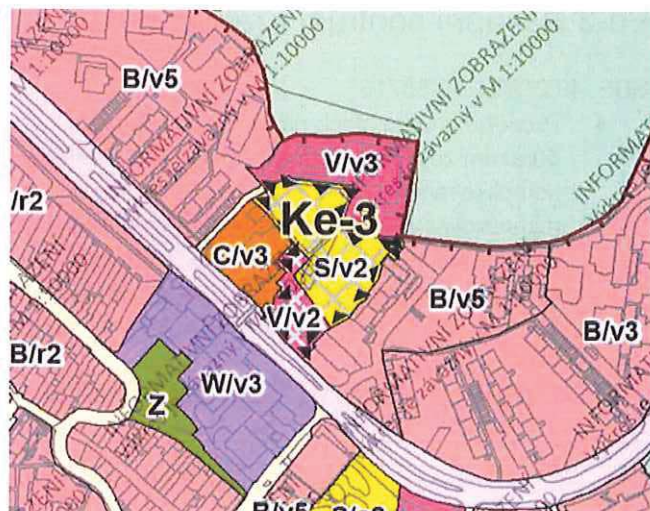
- Změňte plochy bydlení na plochu smíšenou obytnou - C/v3.
- Požadujeme pojmout Libušinu třídu v těchto místech jako městskou třídu, ne jako dopravní stoku, ke které jsou domy otočeny zády,
- podmínit výstavbu pořízením územní studie (jde o potenciálně důležité místo, spojující tři části Kohoutovic),
- podmínit ji přímým dopravním napojením z Libušiny třídy čili bez průjezdu ul. Tallichovou (prověřeno Odborem dopravy).



Ke-3 Richtrova

GPS: 49.1955103, 16.5407421

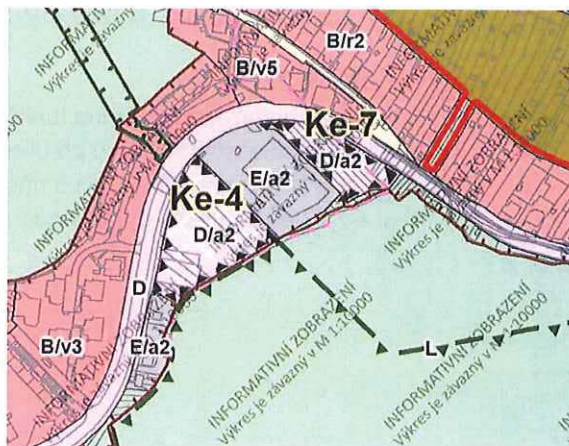
- Navrhujeme rozšíření rozvojové lokality i na protější "břeh" Libušiny třídy - až po ulici Desátkovou - a zástavbu podmínit minimálně územní studií celé rozvojové plochy.
- Jestli v Kohoutovicích něco není stabilizované, pak je to právě území mezi Desátkovou a Libušinou třídou - včetně "třídy" samotné a někdejšího centra městské části, které na ní leží.



Ke-4 Ke 7 Borodinova, U Tescanu

GPS: 49.1967181, 16.5467887

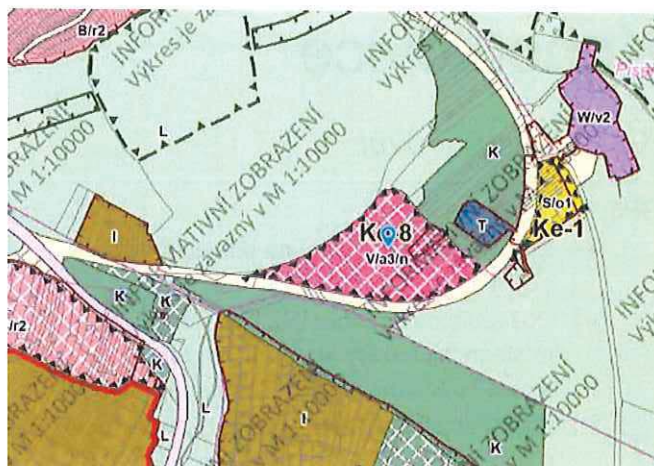
- Změnit z D/a2 na E/a2.
- Plochy dopravní jsou pozůstatkem již opuštěných plánů. Kohoutovice potřebují pracovní příležitosti.



Ke-8 Louka Nad Pisárkami

GPS: 49.186063, 16.5489826

- Navržená plocha pro DPS představuje neodůvodněnou suburbanizaci v rozporu s cílem kompaktního města.
- Senioři potřebují klid, ne však izolaci. A toto je izolované místo. DPS by měl být v blízkosti obchodů, služeb a veřejné dopravy, ne v lese. I jakékoli jiné služby v této kategorii by měly být v blízkosti veřejné dopravy.
- Rozvojová lokalita je desítky let kopírována z ÚP do ÚP, aniž by to mělo hlubší význam. Území úspěšně slouží k individuálním sportovním aktivitám a rekreaci. Nezdá se to, ale jinou louku Kohoutovice nemají.
- Navrhujeme stabilizovat tuto plochu v souladu s její stavem.

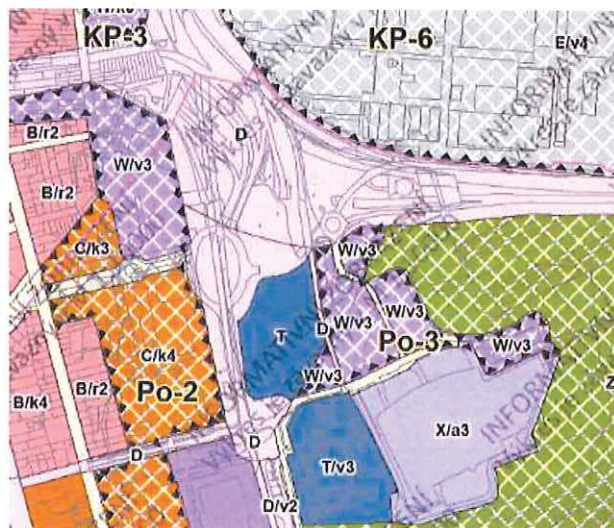


Královo pole

Po-3 Nákupní centrum Královo pole

GPS: 49.21838, 16.60715

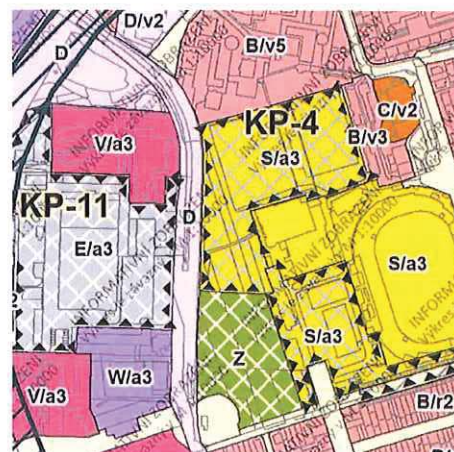
- Prověřte změnu ploch na smíšené obytné, s důrazem zejména na doplnění bydlení. Vzhledem ke komplikovaným okolnostem (blízká teplárna, mimoúrovňové křížení, nestabilní svah) případně i na úkor zeleně. V případě zeleně (v tomto konkrétním případě) klást důraz na kvalitu a efektivitu spíše než na plochu. Zn. Město krátkých vzdáleností.
- Další argumentaci viz v Bohunice - Kampus.



KP-4 Veřejný park, nebo soukromý sport?

GPS: 49.2271, 16.58315

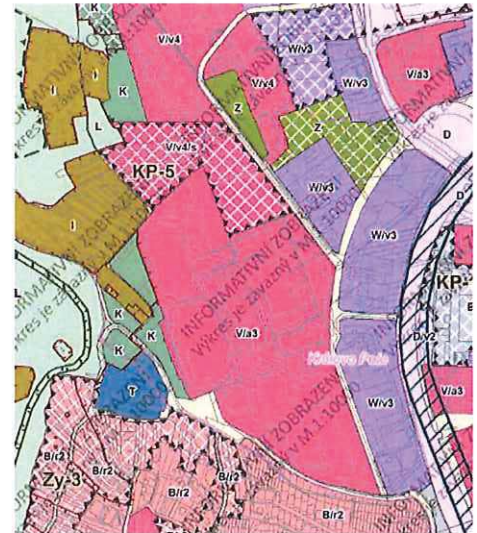
- Nesouhlas s významným rozšířením funkční plochy pro sport o plochu zeleně s množstvím stromů při ulici Purkyňově.
- Pokud by měla být plocha v budoucnu nějak využita, pak ideálně k dotvoření a zabydlení městské třídy vedoucí ke kampusu VUT.



KP-5 VUT

GPS: 49.22941, 16.57028

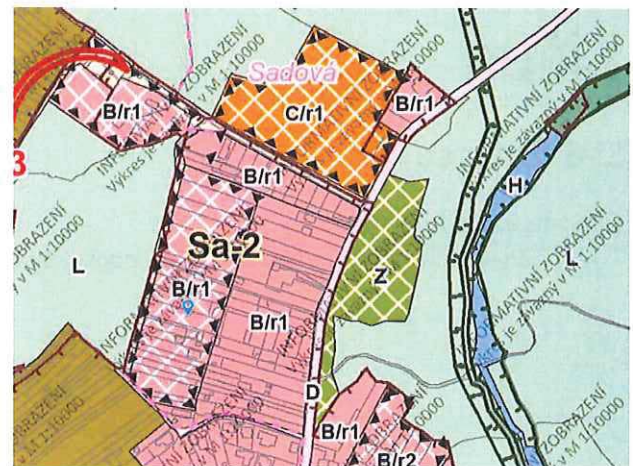
- Doplnit do této obří neobydlené enklávy mezi Královým polem a Palackého vrchem bydlení. Ne nezbytně nutně přesně do plochy KP-5.



Sa-2 Kociánka - Na kopcích

GPS: 49.2359134, 16.6013405

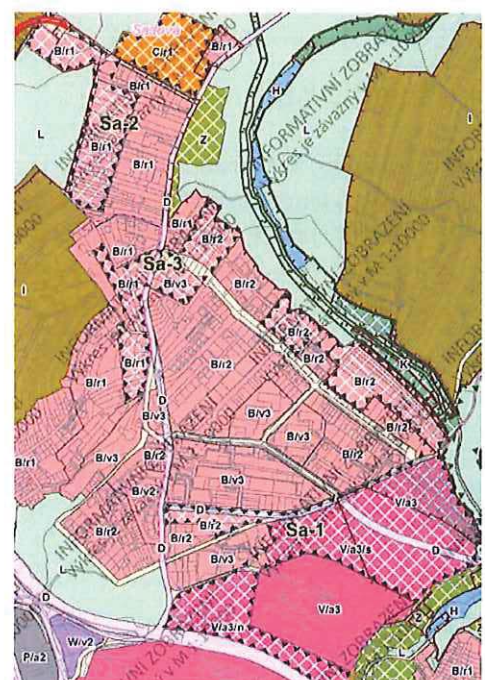
- Navrhujeme změnu celé oblasti mezi ulicemi Kociánka, Na Kopcích, Hamerláky a lesem z kategorie B/r1 na C/r1 .
- Tato jasně ohraničená oblast na kraji obce je reálně užívaná pro bydlení spojené s drobným podnikáním ve službách a neobtěžující lehké výrobě. Teprve následně do území vstupují čistě rezidenční objekty.



Sa-1 Sa-2 Sa-3 Sadová

GPS: 49.22913, 16.61204

- Plochy pro bydlení podmínit kapacitní veřejnou dopravou.
- Rozvojovou lokalitu Sa-1 doplnit plochou smíšenou (C), ideálně podél navržené ulice na Lesnou.
- Monofunkční plocha (V) je nežádoucí. Škola by neměla být na kraji obce. Ani seskupení školy a dalších funkcí veřejné vybavenosti.



Lesná

Le-1 Le-2 Lesná-nádraží + Třískalova

GPS: 49.22225, 16.62577

- Změnit na plochu smíšenou (C) čili včetně bydlení.
- Koncepce návrhu ÚP žádá směřování ke kompaktnímu městu krátkých vzdáleností, ne k monofunkčním plochám, které přímo nutí obyvatele, aby přijeli svými auty.



Líšeň

Li-6 Zetor sever

GPS: 49.2009, 16.67066

- Změnit na plochu smíšenou (C) čili doplnit bydlení.



Li-9 Jedlý park

GPS: 49.20361, 16.67297

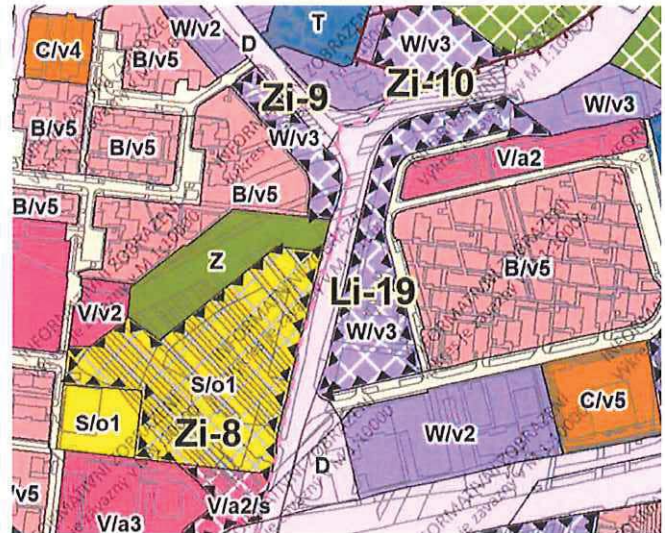
- Rozvojovou lokalitu zmenšit o část neformálního parku pouze na stávající plochu parkoviště. Pokud je příliš malá, lze ji přičlenit k sousední ploše C. Což by ostatně umožnilo umístit na ní také bydlení.



Li-19 Jedovnická

GPS: 49.20244, 16.66838

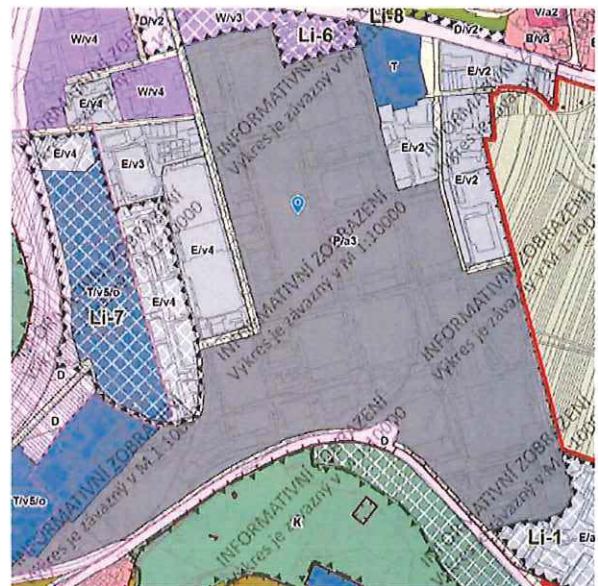
- Rozšířit rozvojovou lokalitu směrem na jih a jihovýchod - plocha není stabilizovaná. Ideálně podmínit územní studií na celou navrhovanou plochu, také ve vztahu na Zi-8.



Zetor

GPS: 49.19703, 16.6713

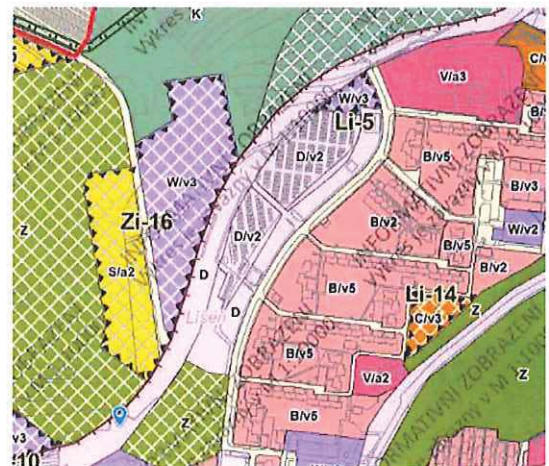
- Plocha mezi ulicemi Trnkovou a Jedovnickou, zbytky Zetoru a spalovnou není stabilizovaná.
- Navrhujeme doplnit zcela novou rozvojovou lokalitu od Novolíšeňské po Stránskou skálu, do ní významné plochy smíšené (C) čili i s funkcí obytnou. Nutnost předejít monofunkční průmyslové zóně. Stránská skála dává místu potenciál polyfunkční ne zóny, ale čtvrti.
- Doplnit podmínku vypracování územní studie.
- Doplnit dopravní propojení Líšeň (obnovená tram. trať) – Stránská skála. Po dalším útlumu výroby v Zetoru, který je nevyhnutelný, by tato perspektivní cesta východ-západ mohla být obnovena.



Cyklostezka Novolíšeňská - Kotlanova

GPS: 49.2065165, 16.6705245

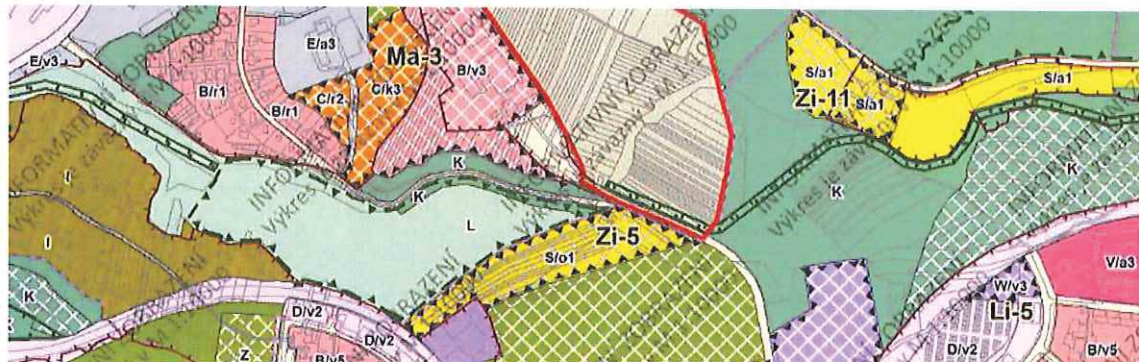
- ÚMČ Brno-Líšeň plánuje stavbu cyklostezky podél tramvaje č. 8 od zastávky Novolíšeňská k zastávce Kotlanova. Vzhledem k výškovému profilu se jedná o ideální trasu do sídliště Líšeň. Bylo by zapotřebí tuto cyklostezku zahrnout do ÚPmB.



Cyklostezka Maloměřice - Líšeň

GPS: 49.2130478, 16.6620684

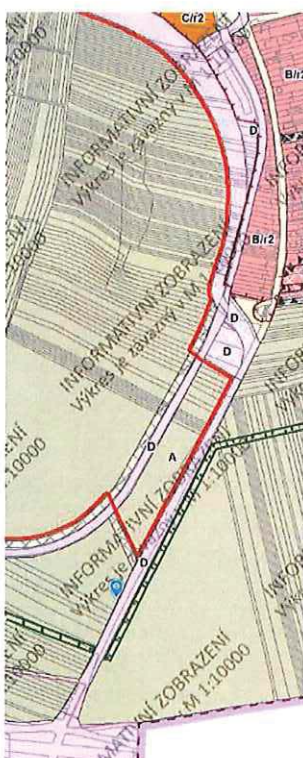
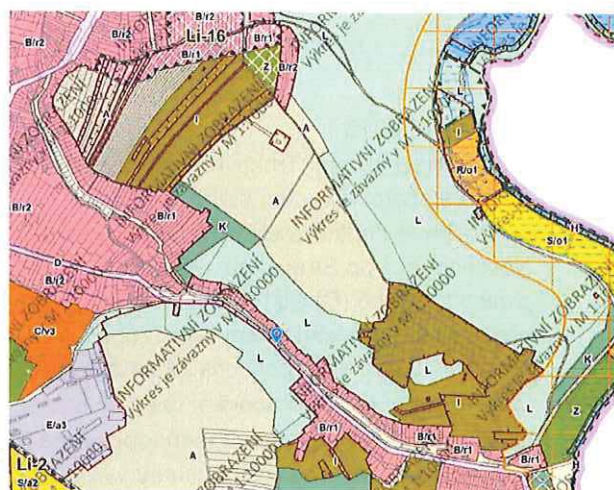
- V úseku Maloměřice - Líšeň vede cyklostezka pod Hády. Jde o turisticky příjemnou trasu, ale pro cyklo dopravu je mnohem vhodnější směr z křižovatky Jarní-Zimní po silničce ke křižovatce Pod Hády-Jedovnická. Požadujeme její zahrnutí do ÚPmB.



Cyklotrasa Mariánské údolí - Líšeň

GPS: 49.205259, 16.7061603

- Cyklotrasa z Mariánského údolí do Líšně vede kolem Kostelíčka. Jde o turisticky atraktivní trasu, ale pro cyklo dopravu je vhodnější trasovat údolím po ulici Ondráčkova.



Cyklostezka Líšeň - Slatina

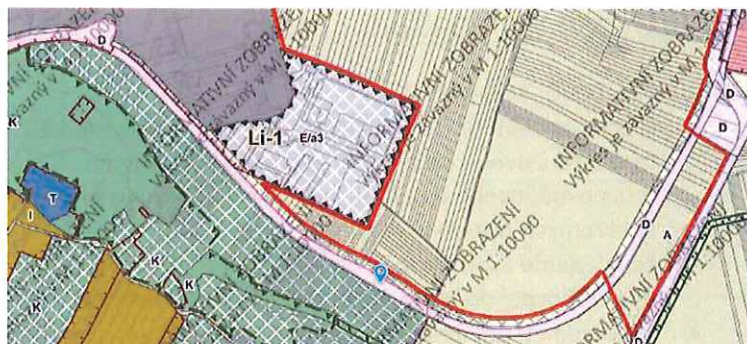
GPS: 49.1873315, 16.69332

- V rámci participativního rozpočtu v roce 2019 je v úseku Líšeň - Slatina schválena příprava projektu cyklostezky. Žádáme její zahrnutí do ÚPmB.

Cyklostezka Stránská skála - Líšeň

GPS: 49.1886276, 16.6864735

- Podél tramvajové tratě Stránská skála - Líšeň není zakreslena cyklostezka, přestože 30 let jedná o její realizaci. Jedná se o naprosto ideální trasu staré Líšně, do nové zástavby kolem ulic Holzovy, Letecké atd. Je to dobrá trasa i pro příjezd do horní části sídliště kolem ulice Jírova. Polovina úseku je navíc již v rámci rozvoje JMK zařazena jako cyklostezka. Požadujeme její zařazení do ÚPmB.

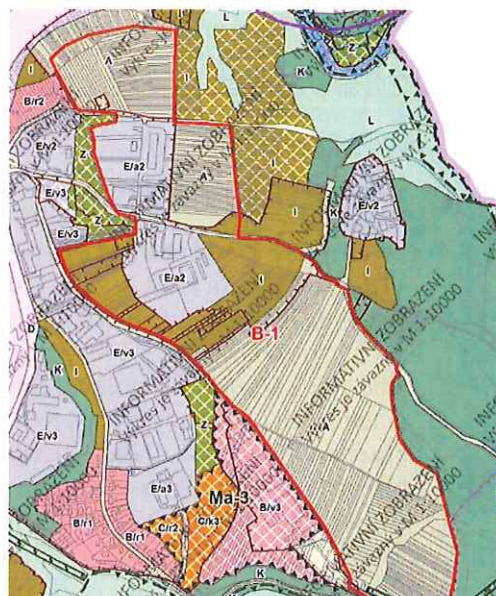


Maloměřice a Obřany

B-1 Hády a Ma-3 Pod Hády

GPS: 49.21471, 16.66071

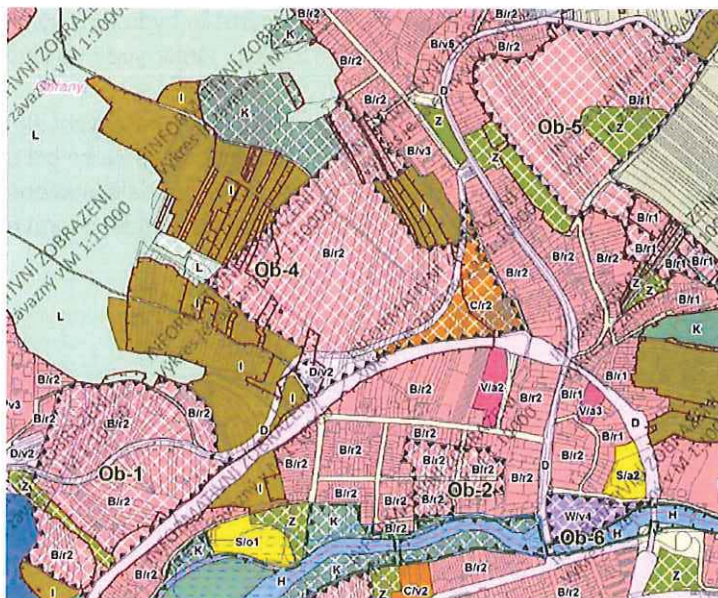
- Nesouhlasíme s plochami pro bydlení. Jedná se o příklad suburbanizace, která jde proti deklarovanému záměru města krátkých vzdáleností. Zcela chybí kapacitní veřejná doprava.



Ob-1 Ob-4 Ob-5 Obřany-Kamčatka

GPS: 49.23276, 16.64209

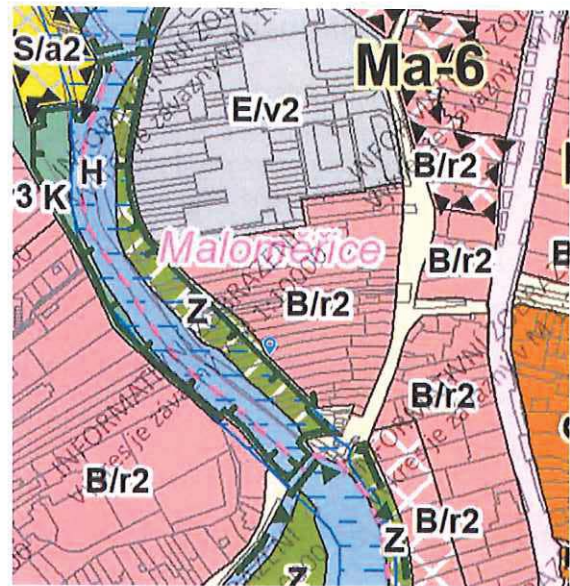
- Doplnit podmínku obslužnosti kapacitní veřejnou dopravou.
- Suburbanizace - S plochami Ob-4 a 5 nelze souhlasit dříve, než budou prokazatelně využity rezervy ve vnitřním městě (typicky Nová jižní čtvrť, Nová Zbrojovka apod.).



Protipovodňové opatření Franzova

GPS: 49.2175263, 16.6409301

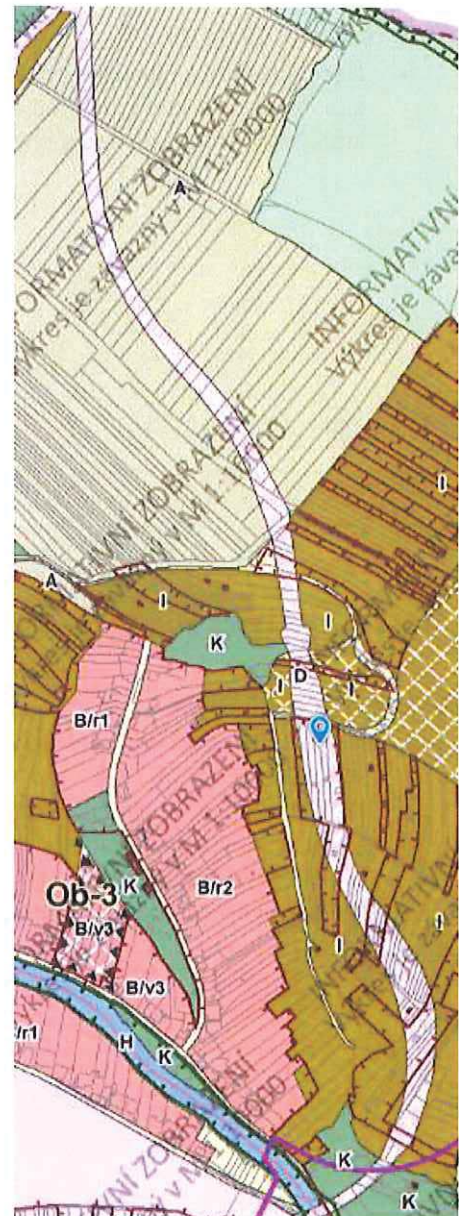
- Plocha bydlení B/r2 a sousední Plocha městské zeleně Z mezi Franzovou ulicí a řekou je dotčena umístěním protipovodňového opatření, které uvažuje s vyvlastněním soukromých pozemků Vy/H/0081.
- Navrhujeme zvolit jinou variantu řešení POP, která by nezasahovala do stávajícího soukromého vlastnictví.
- Na předmětném území lze řešit protipovodňová opatření i jiným způsobem než zbudováním sypaného valu (viz projekt Přírodě blízká POP a revitalizace údolní nivy hlavních brněnských toků z roku 2015, objednatel Povodí Moravy, zhotovitel Aquatis a.s.) např. mobilním hrazením.



Ma/1 Obchvat Maloměřic a Obřan

GPS: 49.2312308, 16.6607702

- Nesouhlasíme s navrženou silnicí Ma/1 a zejména ne s jejím trasováním. Obchvat má být veden po současné ulici Kulkova, která po východní straně obchází seřadovací nádraží v Maloměřicích. VKP Maloměřická stráň je v Návrhu převedena z kategorie „krajinná zeleň“ do kategorie „doprava“. Lze to číst jako plánované zrušení registrovaného významného krajinného prvku a likvidaci předmětu jeho ochrany kvůli zkapacitnění silnice. VKP Maloměřická stráň přitom hostí celou řadu ohrožených a chráněných druhů podle zákona 114/1992 Sb. Dále se počítá se zbouráním jednoho bytového a jednoho rodinného, nově postaveného domu. Tranzitní doprava by se prohloubila problémem odříznutí ulic Jarní, Podzimní a Hády od zbytku Maloměřic.
- Silnice v navrhované trase je v konfliktu s veřejným zájmem ochrany přírody a krajiny, vede přes dvě evropsky významné lokality, archeologické naleziště pravěkých kultur, pravděpodobně by zářezem změnila krajinný ráz a narušila hydrologický režim kopce (zaklesnutí vody pod úroveň zářezu, ztráta vody ve studních v zahradách).
- Za ideální považujeme vůbec silnici Ma/1 nerealizovat. Škody, které napáchá, nevyváží dostatečným užitekem, spíše se lze obávat, že přitáhne další dopravu a opodstatnění pro další stavební boom v obcích za hranicemi města a s ním znovu další dopravní zátěž.



Medlánky

Silnice Medlánky - Bystrc

GPS: 49.2420568, 16.5572602

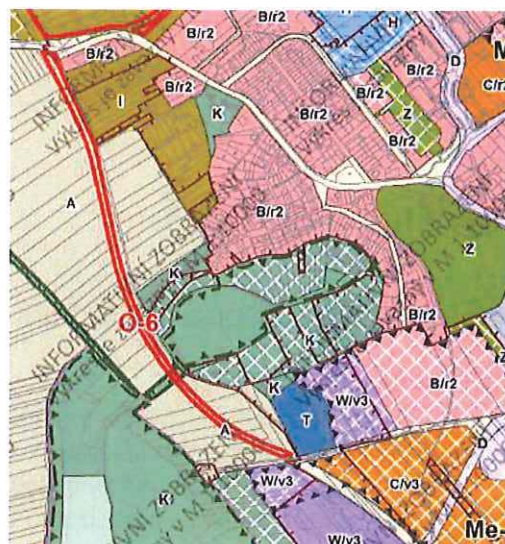
- Vyjasnit záměr s "ulicí" Turistickou a jejím pokračováním do Bystrce/Komína.
- Čteme jej jako pěší cestu kombinovanou s cyklostezkou, ale není to jednoznačné a objevují se i interpretace jako budoucí sběrná komunikace Řečkovice - Bystrc, viz např. připomínky MČ Medlánky.



O-6 Obchvat Medlánek

GPS: 49.2388717, 16.5655863

- Územní rezerva O-6 pro jakýsi obchvat Medlánek je vztažena k silnici č. 43 (ex R43/D43).
- Požadujeme vyjasnit podmíněnost výstavby silnice vymezené rezervou O-6 realizací či nerealizací silnice 43 a v které variantě tak, aby nebyly žádné pochyby.

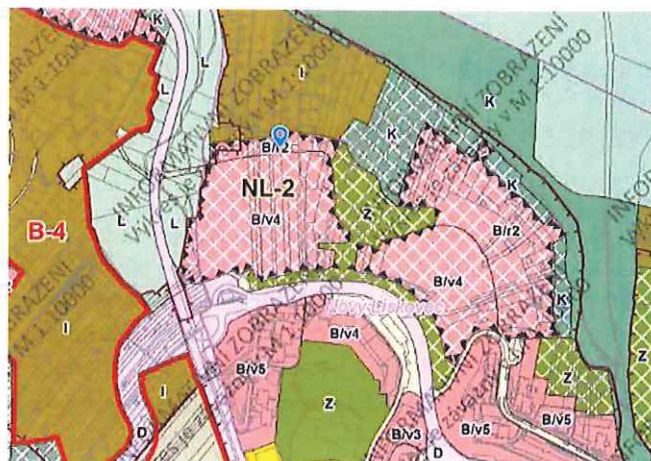


Nový Lískovec

NL-2 Zahrádky na Kamenném vrchu

GPS: 49.1820705, 16.5471226

- Zpřesněte hranice rozvojové lokality v souladu se stavem a jeho logickým vývojem čili zmenšete ji o pás při jejím severním okraji (B/r2), kde je několik využívaných zahrádek. Domníváme se, že hranice ve výkresové části je zkopírována z doby předtím, než vzniklo reálné rozhraní zrušených a fungujících zahrádek.

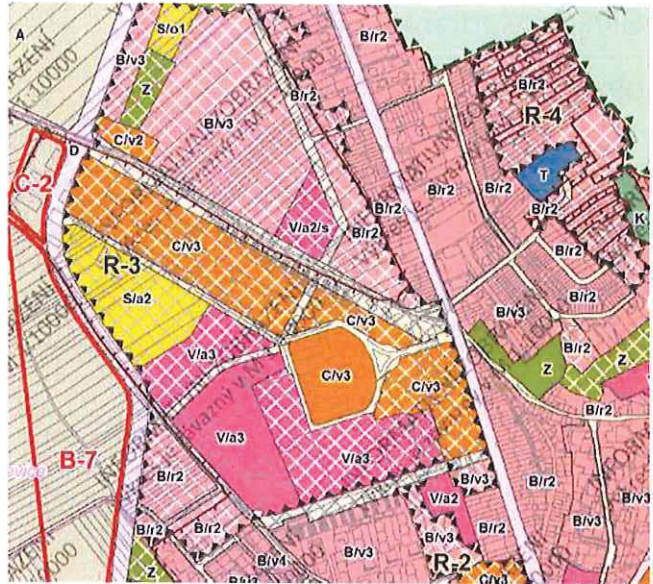


Řečkovice

R-3 R-4 Řečkovické kasárny + Lacinova

GPS: 49.2518333, 16.5746959

- Rozvojové plochy R-4 a (zejména) R-3 jsou v příkrém rozporu s ústřední tezí koncepce - směřováním ke kompaktnímu městu.
- Navrhujeme převést je do režimu územní rezervy s jasně danými podmínkami.
- Jejich realizace je představitelná po splnění podmínek:
 - využitelné plochy v širším centru města a centrech čtvrtí už budou zastavěné
 - zejména bude zastavěná Nová jižní čtvrť a Nová Zbrojovka
 - území bude nezpochybnitelně napojené na kapacitní veřejnou dopravu.

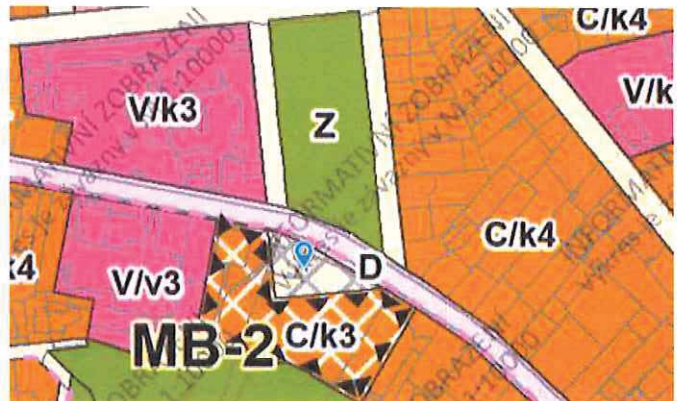


Brno - střed

MB-2 Asanace domu na Údolní

GPS: 49.1979424, 16.5975617

- Navržené rozšíření Obilního trhu na úkor domu Údolní 37 nerespektuje ani historii, ani vlastnictví. Vychází patrně z někdejší studie rekonstrukce Údolní, i ta se již ale ubírá jiným směrem.
- Žádáme proto, rozšířte rozvojovou lokalitu MB-2 i ve zbytku plochy k Údolní ulici, stabilizujte uliční čáru ulice Údolní a využijte prostor pro výstavbu (a nástupní prostor na Špilberk).



Náměstí na Bratislavské

GPS: 49.1997631, 16.6170624

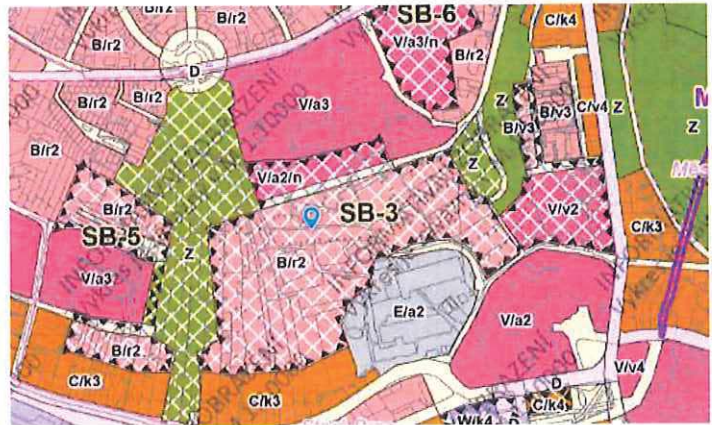
- Čtvrť nazývaná lidově Bronx chybí lokální centrum/centra. Návrhem územního plánu se otevírá možnost vytvořit veřejný prostor charakteru náměstí na křižovatce ulic Bratislavská, Stará a Körnerova a současně iniciovat v tomto místě zklidnění dopravy.
- Domníváme se, že je vhodné tuto možnost prověřit územní studií.



SB-3+5 Žlutý kopec

GPS: 49.19218, 16.5867

- Rozvojové lokality SB-3 a SB-5 a plochu zeleně mezi nimi upravit dle výsledků urbanistické soutěže 2019/20.



Sty-3 Červený kopec

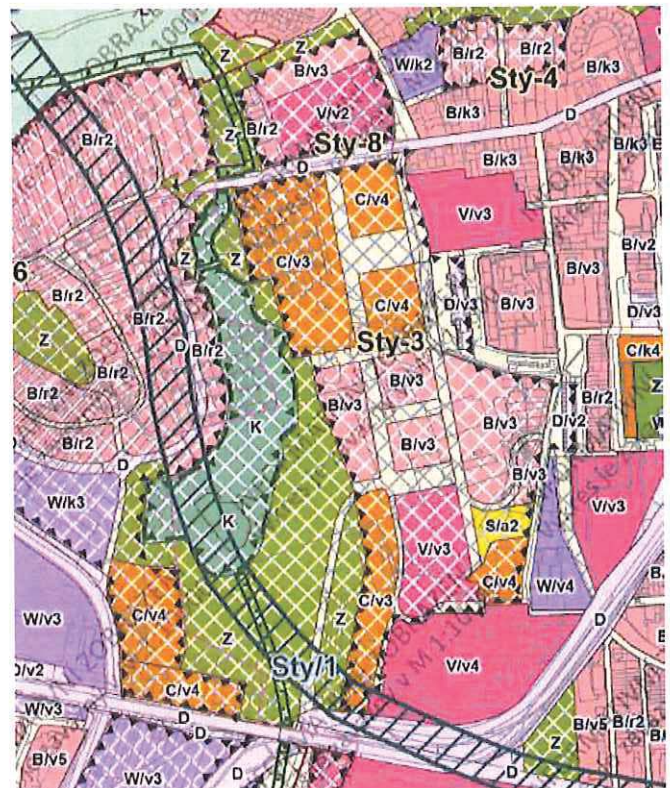
GPS: 49.18002, 16.58804

- Typ zástavby v-volná změnit na k-kompaktní.
- Kompaktní město potřebuje kompaktní ulice, a ty vytvoří jediné kompaktní bloky domů.

Sty-8 Červený kopec

GPS: 49.1794409, 16.5878988

- B/v3 změnit na zeleň, v nejhorším případě na B/r1.
- B/v3 porušuje zelený horizont města a dominuje i pohledu z kamenné čtvrti. Ideálně rozšířit zelený pás až k nové "LDN" a vysadit například městský volně otevřený sad.



Tr-2 Tesco za nádražím

GPS: 49.19002, 16.6136

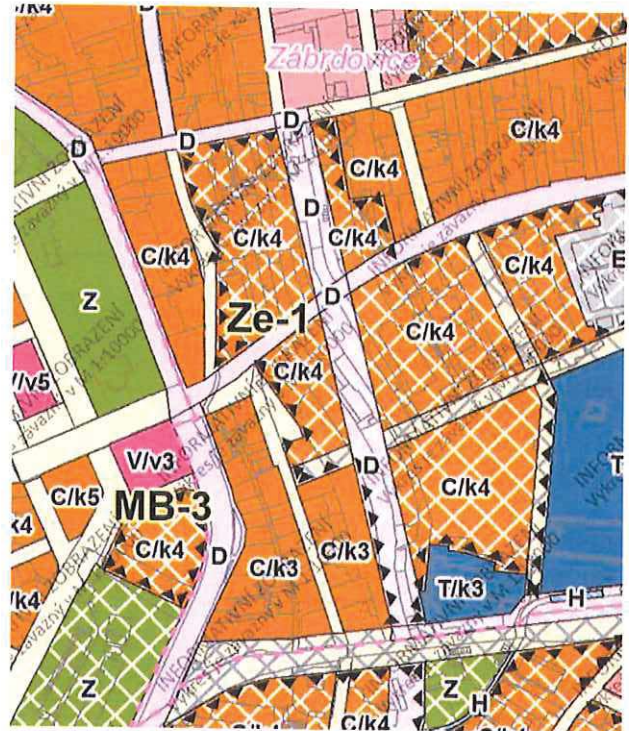
- Plochy pod Tescem a jeho plánovanou dostavbou změnit z W na C.
- Rozvojovou plochu rozšířit a podmínit studií od ústí Masarykovy po uliční čáru Vaňkovky a od křižovatky pod Petrovem a Malé Ameriky po Dornych, viz obr.



Tr-4, Tr-5, Ze-1 Nová městská třída

GPS: 49.19594, 16.61887

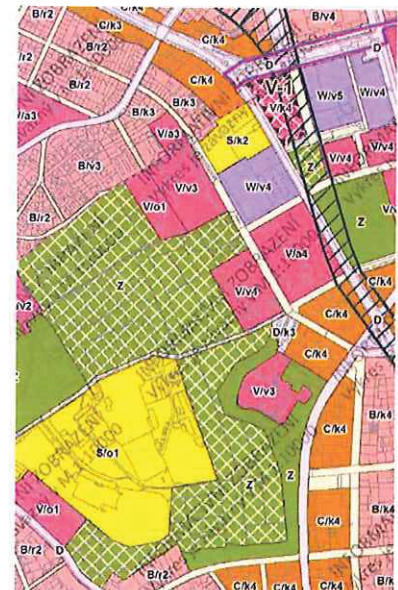
- Nenazývat průraz Novou městskou třídou. Mimo tento nonsens je užíván výraz "nová ulice".
- Zúžit novou ulici na max. 26 metrů. Plánovanou šířku 35 metrů měla proto, aby mohla sloužit jako městská dálnice. V případě šířky 35 m zbývá na mnoha místech jen minimální prostor pro budovy, takže hrozí, že do nich nikdo nebude investovat a nevzniknou.
- Nevymezovat novou ulici jako sběrnou komunikaci, která "odlehčí Kolišti". Žádná nová ulice kousek vedle ničemu neodlehčí, jen přitáhne novou dopravu. Kolišti má odlehčit urychlená dostavba východního segmentu VMO. Klikatá trasa navrhované sběrné komunikace navíc generuje nové přetížené křižovatky na Cejlu a zejména na velmi úzké Bratislavské.
- V maximální míře vynést historický tok Svitavy (tzv. Svitavský náhon) na povrch.



V-1 Šumavská + Kraví hora

GPS: 49.20956, 16.59062

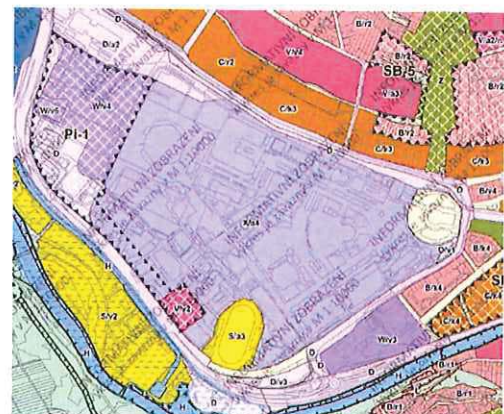
- Oblast Šumavská / Právnická fakulta na první pohled není v pořádku. Městská třída Veverí tu prochází nepochopitelně mrtvým územím. Veliká plocha města o velikosti jedné celé čtvrti zcela postrádá jakékoliv obyvatele. Nikdo tu nebydlí. Oblast lze vymezit zhruba ulicemi Šumavskou, Kounicovou, Zahradníkovou, Úvozem, Grohovou, Údolní, Tůmovou a Lužickou. 22 minut chůze z východu na západ a 22 minut chůze ze severu na jih.
- Navrhujeme doplnit bydlení, resp. smíšené plochy obytné a podmínit rozvoj výše vymezené plochy regulačním plánem, jehož koncepce bude získána ideálně v urbanistické soutěži.



Výstaviště

GPS: 49.18638, 16.57738

- Rozsáhlé části areálu zejména na jeho okrajích jakož i okolí Velodromu a Bauerovy ulice NEJSOU stabilizované.
- Definovat návrhové plochy, ideálně v souladu s výsledky mezinárodní urbanistické soutěže, již Brno uspořádalo a zaplatilo. S důrazem na utváření ulic Hlinky, Křížkovského a Bauerovy v souladu s vytyčeným cílem vytváření města krátkých vzdáleností.

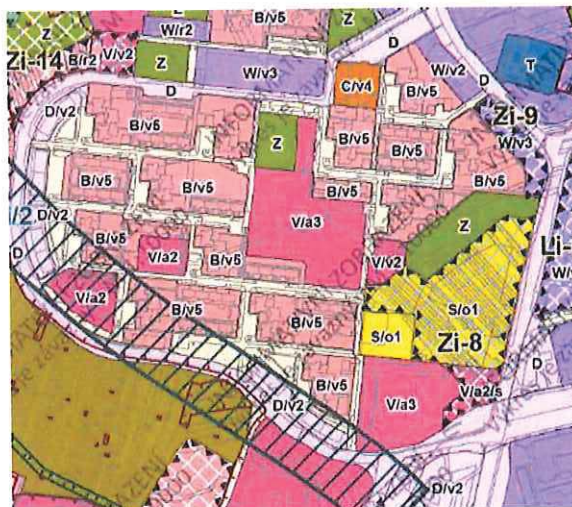


Vinohrady

Zi-8 Čejkovická

GPS: 49.20279, 16.66511

- Nesouhlas s plochou pro sport.
- Odůvodnění "Plocha sportu má zajistit dostatečné možnosti pro trávení volnočasových aktivit" je nicneříkající. Domníváme se, že toto území je klíčové pro případné budoucí kultivované (čili i pěší) napojení Vinohradů na přestupní uzel Novolíšeňská a patažmo Líšeň a Stránskou skálu. Proto navrhuje řešit je buď ve vztahu k tomuto cíli, nebo je stabilizovat jako městskou zeleň.

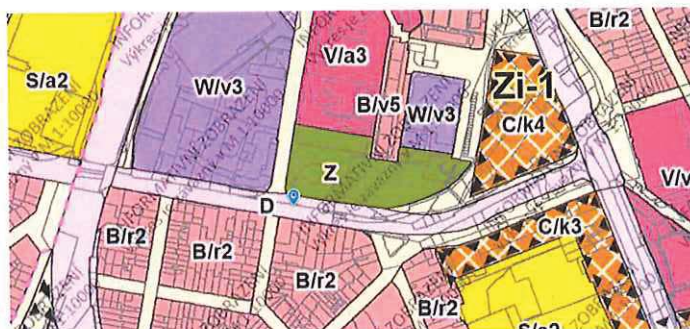


Židenice

Bubeníčková

GPS: 49.2011664, 16.6383619

- Jsme přesvědčeni, že je stále ještě možné alespoň zčásti zachránit ulici Bubeníčkovu dostavbou její severní části.
- Provéřit možnost:
 - vymezení Bubeníčkovy jako městské třídy
 - dostavby její severní části od viaduktu po Starou osadu kompaktními bloky domů se smíšenou funkcí.

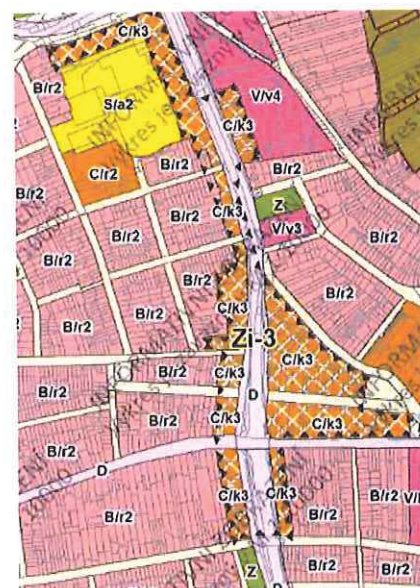


Úbytek plochy zeleně by bylo snadné nahradit její kvalitou.

Zi-3 Gajdošova

GPS: 49.19619, 16.64931

- Náměstí ano, ale nespojovat jeho prostor s Táborskou. Nyní má lidské měřítko.
- Jasně vymežit, že přestavba se netýká ul. Vančurovy.
- Doplnit, že Gajdošova ulice musí mít po zprovoznění VMO tunely pod Vinohrady charakter městské třídy, ne městské dálnice.



Zi-6 Malá Klajdovka

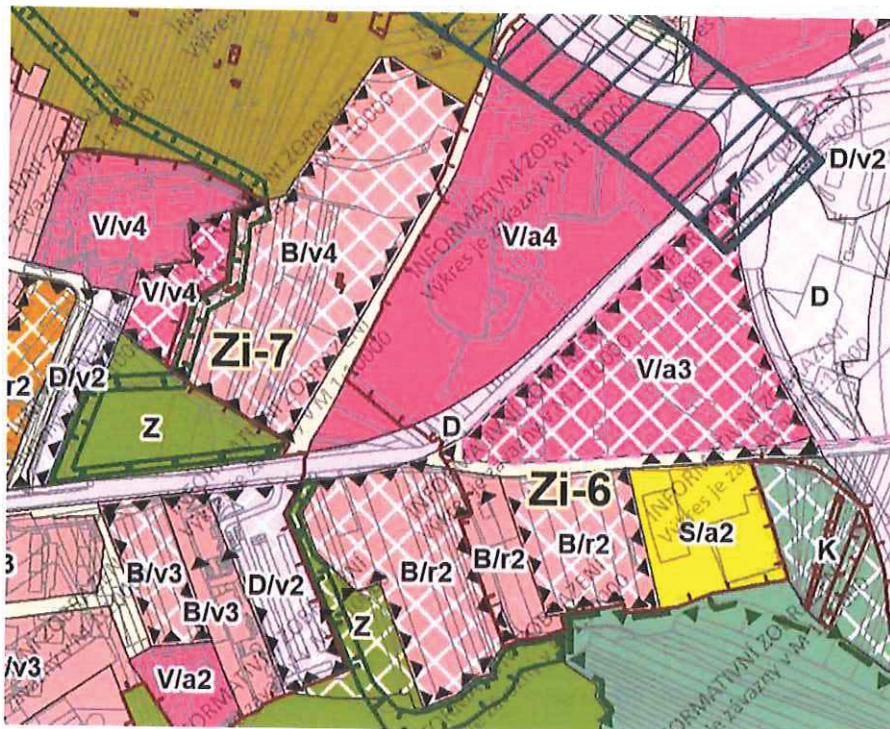
GPS: 49.19709, 16.66188

- Doplnit charakter Líšeňské (historické cesty z Brna do Líšně) jako (před)městské třídy.
- Do rozvojové lokality zahrnout i ZUŠ na Došlíkově ulici s okolím s cílem zajistit spojitost a prostupnost územím.

Zi-7 Viniční





GPS: 49.19806, 16.65813

- Doplnit podmínku prodloužení tramvajové tratě nebo zavedení trolejbusové traktce. V opačném případě je docházková vzdálenost z navržené plochy bydlení na kapacitní VD až 650m.



Seznam občanů statutárního města Brna, kteří uplatňují uvedené věcně shodné připomínky k návrhu Územního plánu statutárního města Brna a zmocňují zástupce veřejnosti k podání námítky:

	Jméno a příjmení	Datum narození	Trvalý pobyt BRNO	Podpis
1.	PETR BOHÁČ	5.9.1965	KONEČNÉHO 3, BRNO	
2.	MARTA JAROLÍKOVÁ	21.10.1948	Obřany 603/E	
3.	JANA BOHÁČOVÁ	19.12.1963	SAVICKÁ 2, BRNO	
4.	Ing. Karel FILA	22.9.1952	Červený kopec 20 BRNO	
5.	I.P. Kolodnyckyj	17.06.1967	Mlýnska 25, Brno	
6.	Mariela RUPKOVÁ	1.8.73	Nová 14, BRNO	
7.	Jitka Němcová	14.10.59	Čejkovická 9, Brno	
8.	Martin Koněný	9.4.1975	TOČNA 37, BRNO	
9.	Markéta Páral	2.7.1990	Machálova 9, BRNO	
10.	JOSEF EŠTVAN	4.8.1943	HUSOVA 7, BRNO	
11.	Zuzana Krajačicová	15.6.1960	CHLUPOVA 7, BRNO	
12.	ŽANETA KRAJAČICOVÁ	18.6.1991	CHLUPOVA 7, BRNO	
13.	LADA KRAJAČICOVÁ	28.12.1994	CHLUPOVA 7, BRNO	
14.	VILHE VLOZDOVA	13.10.1925	CHLUPOVA 7, BRNO	
15.	QUOBODA TOMÁŠ	14.5.1974	CHLUPOVA 5, BRNO	
16.	Hlavatý Filip	25.2.1993	KONEČNÉHO 3, BRNO	
17.	Roman Lakomý	24.6.1984	křídlovická 2a, BRNO	
18.	BOHÁČOVÁ ŽANETA	4.10.1972	KONEČNÉHO 3, BRNO	
19.	Petra Bumanová	8.6.1974	KOBUZINA 14, BRNO	
20.	LINDA MARTINEK	15.1.1979	CHLUPOVA 5, BRNO	

	Jméno a příjmení	Datum narození	Trvalý pobyt BRNO	Podpis
21.	RENÉ MARTINEK	13.5.1971	LORETKOVA 31A, BRNO	
22.	Robin Stanke	29.3.1998	Chlapova 5, Brno	
23.	JANA PŘEKÝLOVÁ	15.1.1985	ZVEŘINOVÁ 3, BRNO	
24.	Pavel Přikryl	3.7.1977	ZVEŘINOVÁ 3, BRNO	
25.				
26.				
27.				
28.				
29.				
30.				
31.				
32.				
33.				
34.				
35.				
36.				
37.				
38.				
39.				
40.				

MMB/0270502/2020

Námítka č.1

Výrok:

Námítce se vyhovuje jiným způsobem.

Odůvodnění:

V námítce je vysloven požadavek doplnit v Návrhu ÚPmB etapizaci záměrů důležitých pro rozvoj města včetně výkresu.

Etapizace podmiňujících záměrů ve výkresové části není povinnou přílohou ÚP dle platných právních předpisů, ale určitým vodítkem může být příloha 3.0 grafické části Výroku - Výkres veřejně prospěšných staveb, opatření a asanací. V textové části Výroku v kap. 14. Stanovení pořadí změn v území je uveden výčet strategických investic do technické infrastruktury (v kap. 14.1), které jsou pro rozvoj území podmiňující, tato problematika je podrobněji rozpracována v textu Odůvodnění v kap. 17 Podmíněnost strategických rozvojových oblastí strategickými investicemi. Další podrobnější informace jsou uvedeny v Kartách lokalit v příloze Odůvodnění, kde je uveden popis technické infrastruktury pro jednotlivá území. K otázce plánování strategického rozvoje dle ÚP je nutné zmínit, že realizace "strategických investic z nabídky územního plánu" je plně řízena samosprávou obce, která má pravomoc pořadí investičních priorit v čase měnit a upravovat, prostorový rozvoj města jako výsledný produkt "strategických plánů" je vždy výsledkem politické dohody. Námítka etapizace je v Návrhu ÚPmB přiměřeně naplněna a není potřebné formulovat pokyn k úpravě Návrhu.

Věcná podstata způsobů vypořádání předmětného podání zůstává nadále relevantní, přestože návrh nového územního plánu města Brna prošel přepracováním s ohledem na Pokyny ZMB z roku 2022 a byl uveden do jednotného standardu ÚPD dle stavebního zákona a jeho prováděcích předpisů. Výše uvedené texty je tedy nutno chápat také ve smyslu těchto úprav.

Námítka č.2

Výrok:

Námítce se nevyhovuje.

Odůvodnění:

Problematika vymezení zastavěného území a stavebních ploch byla řešena s příslušnými dotčenými orgány, které vyjádřily svá stanoviska k uvedené problematice z hlediska dopravního, záboru ZPF, dopadů na životní prostředí a souvisejících náležitostí. Po prvním veřejném projednání ÚPmB, konzultacích s příslušnými MČ, dotčenými orgány a dalšími subjekty ÚPmB doznal dílčích úprav. Vzhledem k obecnému vymezení území ze strany podatele na plochy „bydlení na poli za městem“ nelze blíže specifikovat, zda konkrétně v jím zamýšlených lokalitách došlo k požadované změně. Zastavěné lokality, na něž podatel odkazuje v dalších částech podání jsou vypořádány v dalších bodech.

Věcná podstata způsobů vypořádání předmětného podání zůstává nadále relevantní, přestože návrh nového územního plánu města Brna prošel přepracováním s ohledem na Pokyny ZMB z roku 2022 a byl uveden do jednotného standardu ÚPD dle stavebního zákona a jeho prováděcích předpisů. Výše uvedené texty je tedy nutno chápat také ve smyslu těchto úprav.

Námítka č.3

Výrok:

Námítce se vyhovuje.

Odůvodnění:

Tato problematika byla v návrhu nového územního plánu pro opakovaně veřejná projednání v roce 2021 upravena. Pořizovatel je názoru, že v návrhu nového územního plánu pro veřejné projednání v roce 2020 byla agregovaná zeleň v rámci jiných ploch nedostatečně

chráněna ve vztahu k umístování záměrů, a tedy udělil pokyn doplnit obecný regulativ, který tuto skutečnost ošetřil. Byly doplněny a vymezeny další konkrétní plochy městské zeleně, které byly graficky čitelné v měřítku hlavního výkresu a byla doplněna povinnost zakládání zeleně v rámci realizace veřejných prostranství.

Součástí veřejných prostranství, i těch nově zakládaných, je veřejně přístupná zeleň. Statut a ochrana této zeleně je zakotvena v závazné textové části návrhu nového ÚPmB kap. 4.4. Veřejná prostranství, kde je mimo jiné uvedeno:

"Při zakládání nové ulice (obestavěné i neobestavěné) v dostatečné šířce musí být vytvořeny podmínky pro možné založení stromořadí tam, kde je to z hlediska legislativního, prostorového nebo technického možné. Rovněž vedení technické infrastruktury musí být uspořádáno tak, aby v maximální míře umožňovalo realizaci stromořadí. Stávající stromořadí jako součást veřejného prostoru jsou považována za kladnou hodnotu v území; mají být zachována v maximální možné míře; případné zásahy do stromořadí (např. stavební zásahy v kořenovém prostoru při rekonstrukci sítí, pěstební zásahy včetně kácení) mají být v maximální míře šetrné a při projektování či jiné související činnosti má být sledováno jejich obnovení. Rovněž vedení technické infrastruktury má být uspořádáno tak, aby v maximální míře umožňovalo zachování nebo obnovení stávajících stromořadí."

Význam zeleně, která je součástí veřejných prostranství je také popsán v textové části odůvodnění návrhu nového ÚPmB kap. 5.8.4. Veřejná prostranství a kap. 5.8.5. Sídlní zeleň, kde jsou v kap. 5.8.5.3. Městská stromořadí, vyjmenovány stávající významné uliční prostory se stromořadími.

V kap. 6 závazné textové části návrhu nového ÚPmB je stanoveno procentuální zastoupení zeleně ve vybraných plochách s rozdílným způsobem využití: B, C, W, R, I.

V plochách P a E jsou stanovena adaptační opatření, která zahrnují mimo jiné extenzivní zeleň na konstrukci (na střeše). Ve všech kartách rozvojových lokalit, které regulují zástavbu v plochách E a P, jsou stanoveny požadavky na zastoupení areálové a izolační zeleně, případně je zde konstatováno, že zeleň bude řešena v rámci předepsané územní studie.

V kartách rozvojových lokalit, které neregulují zástavbu v plochách P a E, je sídlní zeleň také regulována tam, kde to zpracovatel vyhodnotil na základě své odbornosti jako účelné.

V návrhu nového územního plánu pro opakovaná veřejná projednání v roce 2021 byl význam zeleně výrazně posílen.

Věcná podstata způsobů vypořádání předmětného podání zůstává nadále relevantní, přestože návrh nového územního plánu města Brna prošel přepracováním s ohledem na Pokyny ZMB z roku 2022 a byl uveden do jednotného standardu ÚPD dle stavebního zákona a jeho prováděcích předpisů. Výše uvedené texty je tedy nutno chápat také ve smyslu těchto úprav.

Pro informaci uvádíme, že další ochrana zeleně je v návrhu územního plánu 2024 nově zajištěna navíc pomocí vymezení tzv. významných segmentů sídlní zeleně viz závazná textová část Návrhu ÚPmB kap. 5.2.; vymezení segmentů obsahuje výkres 2.2. Koncepce uspořádání krajiny a také je zajištěna rozčleněním města na tzv. zóny se shodným charakterem šesti základních typů, pro které byly doplněny tzv. karty zón, jejichž regulativy chrání také zeleň - viz závazná textová část Návrhu ÚPmB - Regulace zón se shodným charakterem, kapitola 3.5. (strana 18) a Příloha č. 2 Karty zón; vymezení zón přehledně obsahuje výkres 5.0. Urbanistická koncepce – schéma, dále pak výkres 2.1. Hlavní výkres.

Námítka č.4

Výrok:

Námítce se vyhovuje jiným způsobem.

Odůvodnění:

V námítce je vysloven požadavek definovat v zastavěném území města tzv. "velké proluky" a vymežit je jako rozvojové lokality.

Návrh ÚPmB vymezuje v zastavěném území města rozvojové lokality podle vlastní metodiky, jedním z kritérií je i minimální rozloha a také strategický význam v dotčeném území. Obecné regulativy pro stabilizované plochy umožňují změny ve stávající zástavbě mimo jiné v rozsahu a "za předpokladu respektování podmínek využití území a prostorového uspořádání pro příslušný typ plochy se připouští: modernizace, revitalizace, přestavby a dostavby, včetně dopravní a technické infrastruktury, veřejných prostranství apod." Jako názorný příklad uvádíme v námitce zmiňovaný Stadion za Lužánkami, který je dle regulativů v Návrhu možné modernizovat i zcela přestavět, dle poměrně flexibilních regulativů pro plochy sportu. Pořizovatel ve shodě se zpracovatelem nepovažuje za vhodné fragmentovat zastavěné území na drobné rozvojové lokality, protože to jejich rozvoj neurychlí, jejich dostavba i přestavba je naopak umožněna dostatečnou flexibilitou regulativů v Návrhu ÚP, proto není nutné k námitce formulovat pokyn k úpravě Návrhu.

Věcná podstata způsobů vypořádání předmětného podání zůstává nadále relevantní, přestože návrh nového územního plánu města Brna prošel přepracováním s ohledem na Pokyny ZMB z roku 2022 a byl uveden do jednotného standardu ÚPD dle stavebního zákona a jeho prováděcích předpisů. Výše uvedené texty je tedy nutno chápat také ve smyslu těchto úprav.

Námítka č.5

Výrok:

Námítce se nevyhovuje.

Odůvodnění:

V námitce je navrženo masivně předefinovat většinu ploch RZV na smíšené plochy - C. Tento návrh jde proti požadavku místních samospráv a komunit, které zejména u stabilizovaných ploch bydlení - B očekávají ve funkčním vymezení plochy RZV záruku ochrany "pohody bydlení" a nástroj k zajištění nejvyšší možné kvality životního prostředí. Podobný názor sdílí i správní orgány příslušné tyto kvality posuzovat a chránit. Po prostudování regulativů v textové části Výroku v Návrhu ÚPmB v kap. 6.3. musí poučený uživatel nutně dojít k závěru, že zejména plochy B, C, W jsou v podmínkách hlavního, přípustného a podmíněně přípustného využití dostatečně flexibilní na to, aby mohl v území vzniknout vyvážený mix funkcí na úrovni jednotlivých objektů, které jsou mimo rozlišovací schopnost ÚP. Pořizovatel proto nebude k námitce formulovat pokyn k úpravě Návrhu ÚPmB.

Věcná podstata způsobů vypořádání předmětného podání zůstává nadále relevantní, přestože návrh nového územního plánu města Brna prošel přepracováním s ohledem na Pokyny ZMB z roku 2022 a byl uveden do jednotného standardu ÚPD dle stavebního zákona a jeho prováděcích předpisů. Výše uvedené texty je tedy nutno chápat také ve smyslu těchto úprav.

Námítka č.6

Výrok:

Námítce se nevyhovuje.

Odůvodnění:

Podatel blíže nespecifikuje, které lokality považuje za "prioritní". S ohledem na obecný obsah námítky lze proto konstatovat, že důvody pro vymezení jednotlivých rozvojových lokalit a k nim plánované záměry jsou blíže vymezeny především v příslušné části "karet lokalit" výroku a odůvodnění textové části ÚPmB. Rozvojové lokality, na něž podatel odkazuje v dalších částech podání jsou vypořádány a podrobněji odůvodněny v dalších bodech.

Věcná podstata způsobů vypořádání předmětného podání zůstává nadále relevantní, přestože návrh nového územního plánu města Brna prošel přepracováním s ohledem na

Pokyny ZMB z roku 2022 a byl uveden do jednotného standardu ÚPD dle stavebního zákona a jeho prováděcích předpisů. Výše uvedené texty je tedy nutno chápat také ve smyslu těchto úprav.

Námítka č.7

Výrok:

Námítce se nevyhovuje.

Odůvodnění:

ÚPmB nahradil současnou regulací území v platném ÚPmB, která byla dána tzv. indexem podlažních ploch, jinou prostorovou regulací - strukturu a výškovou úroveň; v plochách, kde je žádoucí dbát na kvalitu prostředí tj. pro plochy bydlení, plochy smíšené obytné, plochy zahrádek a plochy rekreace nový ÚPmB specifikuje % zastoupení zeleně na disponibilních pozemcích.

Návrh nového ÚPmB má dále stanovenou hierarchii posuzování, která je zajišťována v několika úrovních: úroveň obecných podmínek, úroveň základních podmínek a úroveň doplňujících podmínek. Všechny úrovně regulace jsou pro posuzování záměrů závazné, kdy obecné podmínky mají přednost před konkrétnější regulací ploch. Dle obecných podmínek je např. záměr na změnu v území v konkrétních případech nepřijatelný, jestliže počtem, staveb, kapacitou, polohou, stavebním objemem, rozlohou nebo účelem odporuje charakteru lokality. Co se rozumí charakterem lokality lze ztotožnit s pojmem charakter území.

Dle obecných podmínek využití území, kdy se zohledňuje stavební objem záměru ve vztahu k charakteru lokality a dalším regulačním podmínkám vyplývajícím ze struktury zástavby (např. využití vnitrobloku) je regulace území nastavena dostatečně, aby nedocházelo k zástavbě od plotu k plotu tak, jak je namítáno. Na základě výše uvedeného nelze požadavku vyhovět a používat současně regulační prvky - intenzitu zástavby z platného ÚPmB, neboť ji nový ÚPmB nastavuje jinak.

Věcná podstata způsobů vypořádání předmětného podání zůstává nadále relevantní, přestože návrh nového územního plánu města Brna prošel přepracováním s ohledem na Pokyny ZMB z roku 2022 a byl uveden do jednotného standardu ÚPD dle stavebního zákona a jeho prováděcích předpisů. Výše uvedené texty je tedy nutno chápat také ve smyslu těchto úprav.

Námítka č.8

Výrok:

Námítce se vyhovuje.

Odůvodnění:

V aktuálně platném územním plánu je obsažen regulativ, že pokud objekty v plochách bydlení a smíšených tvoří blokovou strukturu, požaduje se využití vnitrobloku pouze pro každodenní rekreaci zde bydlících obyvatel (tj. především pro zeleň a hřiště)...viz vyhláška č. 2/2004. Návrh nového územního plánu uvádí, že vnitrobloky slouží zejména pro pobyt s přiměřeným podílem vegetace. Pořizovatel se domnívá, že je třeba tuto problematiku v návrhu nového územního plánu doplnit.

Věcná podstata způsobů vypořádání předmětného podání zůstává nadále relevantní, přestože návrh nového územního plánu města Brna prošel přepracováním s ohledem na Pokyny ZMB z roku 2022 a byl uveden do jednotného standardu ÚPD dle stavebního zákona a jeho prováděcích předpisů. Výše uvedené texty je tedy nutno chápat také ve smyslu těchto úprav.

Pro informaci doplňujeme, že problematika regulace vnitrobloků byla do návrhu územního plánu 2024 doplněna. Došlo k rozdělení města na tzv. zóny se shodným charakterem šesti základních typů, pro které byly doplněny tzv. karty zón, jejichž regulativy chrání také zeleň a vnitrobloky viz závazná textová část Návrhu ÚPmB - Regulace zón se shodným

charakterem, kapitola 3.5. (strana 18) a Příloha č. 2 Karty zón; vymezení zón přehledně obsahuje výkres 5.0. Urbanistická koncepce – schéma, dále pak výkres 2.1. Hlavní výkres. Speciálním regulativem v Kartách jednotlivých zón jsou chráněny vnitrobloky v kompaktní struktuře zástavby, protože jsou zpravidla ve společném užívání vícero subjektů a je třeba hájit práva všech bydlících proti nadužívání možností některými – viz Příloha č. 2 Karty zón, např. zóna Z2.11. Staré Brno. V rámci městské rezidenční zástavby je povinností zohledňovat zastoupení a charakteristické uspořádání zeleně ve vnitroblocích – viz Příloha č. 2 Karty zón, např. zóna Z3.6 Červený Kopec.

Námítka č.9

Výrok:

Námítce se vyhovuje částečně.

Odůvodnění:

Principy využití území pro veřejná prostranství jsou vysvětleny v závazné textové části kapitola 4.4. a principy jejich vymezení v textové části odůvodnění kap. 5.8.4).

Vnímání veřejného prostranství se mění v závislosti na typu struktury, ve které se nachází. Jiný charakter má veřejné prostranství v rostlé struktuře města a jiný charakter veřejné prostranství ve venkovském typu zástavby. Nelze tudíž předpokládat a vymezovat stejné charakteristiky veřejných prostranství pro různé typy struktur.

Veřejná prostranství jsou zobrazena v grafické části ÚPmB 2.1. Hlavní výkres v měřítku 1:10 000 a jsou rozlišena na plochy stabilizované a plochy změn. V tomto výkrese jsou vzhledem k použitému měřítku zobrazena zejména veřejná prostranství vyššího významu. Kromě hlavní sítě ulic, městských tříd a náměstí jsou zobrazovány i žádoucí prostupy územím. Veřejné prostranství rovněž slouží k definování urbanistických struktur, k vymezení významných pěších tras a napojení území. Veřejná prostranství jsou navržena jako hierarchizovaná propojená kompozice, která je základem obrazu města. Územní plán zobrazuje zejména dva typy uličních prostorů v síti obsluhy území – ulice a náměstí.

Věcná podstata způsobů vypořádání předmětného podání zůstává nadále relevantní, přestože návrh nového územního plánu města Brna prošel přepracováním s ohledem na Pokyny ZMB z roku 2022 a byl uveden do jednotného standardu ÚPD dle stavebního zákona a jeho prováděcích předpisů. Výše uvedené texty je tedy nutno chápat také ve smyslu těchto úprav.

Námítka č.10

Výrok:

Námítce se nevyhovuje.

Odůvodnění:

Cílem nového územního plánu je vytvořit předpoklady pro udržitelný rozvoj území.

Činí tak, mimo jiné, stanovením funkčního využití a prostorového uspořádání území, respektive budoucí zástavby.

Jednotlivé definice a regulativy byly zpracovány k tomu odborně způsobilou organizací s patřičnými autorizacemi, konzultovány s externími advokáty se zohledněním recentní judikatury a formulací měst v ČR obdobné velikosti.

Požadavek na zapracování dalších definic je sice legitimní, ale současně byl ze strany pořizovatele a zpracovatele shledán jako nadbytečný. Uvedené pojmy a jejich obsah jsou dostatečně rozvedeny především v kapitolách č. 1,3,4 výrokové části ÚPmB a jeho odůvodnění.

Věcná podstata způsobů vypořádání předmětného podání zůstává nadále relevantní, přestože návrh nového územního plánu města Brna prošel přepracováním s ohledem na Pokyny ZMB z roku 2022 a byl uveden do jednotného standardu ÚPD dle stavebního zákona a jeho prováděcích předpisů. Výše uvedené texty je tedy nutno chápat také ve smyslu těchto úprav.

Námítka č.11

Výrok:

Námítce se vyhovuje částečně.

Odůvodnění:

Zpracovatel návrhu prověřil stav zastoupení obchodních zařízení v plochách bydlení a vyhodnotil jako nezbytné zpracovat do regulativu výměru 1.500 m² prodejních ploch, která odpovídá současnému stavu řady obchodních provozoven zahrnutých v plochách bydlení. Zpracovatel se neztotožnil ani s požadavkem pořizovatele na snížení výměry na vyhláškou uváděných 1.000 m² prodejních ploch.

Pro plochy bydlení zůstane regulativ zastoupení 30 % zeleně s tím, že jde o zeleň na rostlém terénu. Výlukový regulativ bude u ploch bydlení uveden pro strukturu "k" kompaktní, u které základní 30% požadavek nebude možno vždy u jednotlivých záměrů splnit, tím ani v celé ploše dodržet. U "k" struktur bude výlukový regulativ směřován i na další formy zastoupení zeleně, nejen na terénu. Upravené regulativy budou předmětem upraveného Návrhu ÚP pro 2. veřejné projednání.

Zpracovatel nového ÚP provedl revizi stávajících struktur bydlení s výsledkem, že skutečně u kompaktních struktur není takto vysoké % zastoupení zeleně splněno a proto je nezbytné regulativ nastavit tak, aby reflektovat i stávající stav v plochách bydlení kompaktního (blokového) charakteru zástavby).

Požadavku na úpravu regulativu je přiměřeně vyhověno: znění regulativu bude upraveno, zastoupení zeleně se bude vztahovat na zeleň na terénu.

Věcná podstata způsobů vypořádání předmětného podání se mění, a to i ve vazbě na skutečnost, že návrh nového územního plánu města Brna prošel přepracováním s ohledem na Pokyny ZMB z roku 2022 a byl uveden do jednotného standardu ÚPD dle stavebního zákona a jeho prováděcích předpisů, tj. výše uvedené texty je nutno chápat ve smyslu těchto úprav.

Vyhodnocení se mění takto:

V Návrhu nového ÚP 2024 došlo na základě Pokynu č.2 Zastupitelstva města Brna ze dne 21.06.2022, který zněl: Rozčlenit typ ploch s rozdílným způsobem využití PLOCHY BYDLENÍ – B, a to na plochy vymezované pro „bydlení individuální“ (v rodinných domech) a plochy pro „bydlení hromadné“ (v bytových domech), k úpravě spočívající v rozdělení původní funkce plochy bydlení do funkce plochy BI (bydlení individuální) a funkce plochy BU (bydlení všeobecné). Pro každou z nich jsou stanoveny samostatné regulativy – viz kap. 6.3.2.1. a kap. 6.3.2.2. v Textové části. U plochy BI je regulace přípustného maloobchodu stanovena na 500 m² prodejní plochy. Dále u plochy BI je regulace % zastoupení zeleně stanovena na 40 % na terénu (nelze jako u plochy BU řešit zelení na konstrukci intenzivní).

Požadavku námítky na omezení prodejní plochy dle požadovaných parametrů (limitní výměra) a požadavku námítky na zastoupení zeleně „na terénu“ je částečně vyhověno regulací u funkce plochy BI.

Námítka č.12

Výrok:

Námítce se nevyhovuje.

Odůvodnění:

Žádáte podmíněčně přípustné využití pro maloobchod limitovat plochou 2000 m² místo 5000 m².

Podmínečně přípustné využití zpravidla znamená, že navýšení prodejních ploch do 5000 m² je podmíněno zpracováním územní studie, která vyhodnotí stav prodejní sítě širšího okolí stavebního záměru a určí maximální možné zvýšení prodejních ploch v dané lokalitě (třeba nižší než limitních 5000 m²).

Vámi navrhované podmíněčně přípustné zvýšení prodejních ploch pouze o 500 m² nad limit uvedený v hlavním využití plochy by v praxi znemožnilo realizaci větších prodejen potravin, smíšeného zboží a dalších prodejen s požadavky na větší prodejní plochu (cykloprodejny, železářství apod.). Podmínkou zůstává realizace v patrových objektech, s integrovaným parkováním v objektu.

Požadujete minimální plošné zastoupení zeleně v plochách bydlení doplnit slovy "na terénu". Není možné v plochách smíšených obytných vymezovat pravidlo pro samostatné plochy bydlení. Ve smíšených obytných plochách může vedle sebe existovat a prolínat se bydlení, občanská vybavenost stejná jako v plochách V a W, služby a nerušící výroba a sport.

V některých částech města, zejména v kompaktní zástavbě, nelze dodržet podmínku 30 % zeleně na terénu, proto bylo umožněno zeleň uplatnit i na konstrukcích navrhovaných objektů, jinak by nová zástavba byla znemožněna v plošném uspořádání typu "k" úplně.

Čtvrtý bod výjimek z minimálního plošného zastoupení zeleně navrhuje doplnit v podobě: Pokud je množství zeleně přiměřeně kompenzováno na okolních veřejných prostranstvích "ve stabilizovaných plochách". Celý čtvrtý bod výjimek z 30% zastoupení zeleně ve smíšené obytné ploše bude zrušen.

Věcná podstata způsobů vypořádání předmětného podání zůstává nadále relevantní, přestože návrh nového územního plánu města Brna prošel přepracováním s ohledem na Pokyny ZMB z roku 2022 a byl uveden do jednotného standardu ÚPD dle stavebního zákona a jeho prováděcích předpisů. Výše uvedené texty je tedy nutno chápat také ve smyslu těchto úprav.

Námítka č.13

Výrok:

Námítce se nevyhovuje.

Odůvodnění:

Hodnota 10 000 m² prodejní plochy pro podmíněčně přípustný maloobchodní prodej v rámci ploch komerční vybavenosti byla stanovena zpracovatelem na základě odborného posouzení a znalosti maloobchodního prostředí ve městě (podkladem je například Průzkum maloobchodu, 2017). Zmenšení podmíněně přípustných prodejních ploch na 4 000 m², jak požaduje podatel, není nikterak opodstatněno, a ani podatel toto neodůvodňuje. Pro úplnost lze uvést, že dle stávajícího ÚPmB je v plochách výroby a služeb SV a obchodu a služeb SO, které jsou způsobem využití plochám komerční vybavenosti W blízké, možné umísťovat maloobchod o prodejní ploše až 10 000 m² na základě ÚPD zóny.

Věcná podstata způsobů vypořádání předmětného podání zůstává nadále relevantní, přestože návrh nového územního plánu města Brna prošel přepracováním s ohledem na Pokyny ZMB z roku 2022 a byl uveden do jednotného standardu ÚPD dle stavebního zákona a jeho prováděcích předpisů. Výše uvedené texty je tedy nutno chápat také ve smyslu těchto úprav.

Námítka č.14

Výrok:

Námítce se nevyhovuje.

Odůvodnění:

V současném ÚPmB parkování pod terénem v plochách zeleně vyloučeno není a o jeho striktním vyloučení se neuvažuje ani v návrhu nového územního plánu. Dle podmínek využití ploch zeleně (kap. 6.3.3.12 závazné textové části) je zde podmíněně přípustné využití, které nesouvisí s hlavním využitím a které zároveň podstatně neomezuje hlavní využití nebo nesnižuje kvalitu prostředí pro hlavní a přípustné využití. Současně platí obecné podmínky využití území (kap. 6.2. závazné textové části k prvním veřejným projednáním): stavby a zařízení dopravní a technické infrastruktury lze umístit ve všech typech ploch s rozdílným

způsobem využití. V případě ploch zástavby lze stavby a zařízení dopravní infrastruktury umístit, pokud záměr není zjevně nepřiměřený vůči návazným či dotčeným plochám. V případě volných ploch lze stavby a zařízení dopravní a technické infrastruktury umístit za podmínky minimalizace jejich plošného a prostorového střetu s příslušnou plochou a minimalizace negativního vlivu na funkčnost plochy vyplývající z hlavního využití, pokud není v podmínkách využití typů ploch stanoveno jinak.

Odstavování vozidel pod terénem je tedy přípustné pouze za výše uvedených podmínek a z tohoto lze odvodit, že při jejich splnění mohou tyto dvě funkce koexistovat. Každý záměr na parkování pod terénem je třeba posoudit individuálně vzhledem k jeho charakteru a rozsahu. Pořizovatel zadává pouze pokyn doplnit návrh ÚPmB o problematiku řešení parkování pod terénem v rámci MPR.

Věcná podstata způsobů vypořádání předmětného podání zůstává nadále relevantní, přestože návrh nového územního plánu města Brna prošel přepracováním s ohledem na Pokyny ZMB z roku 2022 a byl uveden do jednotného standardu ÚPD dle stavebního zákona a jeho prováděcích předpisů. Výše uvedené texty je tedy nutno chápat také ve smyslu těchto úprav.

Pro informaci dodáváme, že regulace přípustnosti parkování pod terénem v rámci MPR byla doplněna do kapitoly 6.2. obecné podmínky využití území závazné textové části.

Námítka č.15

Výrok:

Námítce se nevyhovuje.

Odůvodnění:

Podatel požaduje stanovit max. přípustnou délku strany nové utvářeného bloku 100m namísto navržených 200m. Jedná se o názor, z kterého není zřejmé, z čeho vychází. Většinová část města má již prostřednictvím ploch veřejných prostranství založenou a vymezenou strukturu bloků zástavby, pro utváření blokové struktury tam, kde ještě není vymezena, je délka 200m stanovena jako maximální. Z hlediska vlastnické struktury a odůvodnění vymezení koridoru v případě, že je v něm nelze získat souhlas vlastníků a je nutné uplatnit veřejný zájem na jeho vymezení, je stanovená délka 200m obhajitelná, neboť větší délka bloku již znamená pro území nežádoucí bariéru v prostupnosti území.

Věcná podstata způsobů vypořádání předmětného podání zůstává nadále relevantní, přestože návrh nového územního plánu města Brna prošel přepracováním s ohledem na Pokyny ZMB z roku 2022 a byl uveden do jednotného standardu ÚPD dle stavebního zákona a jeho prováděcích předpisů. Výše uvedené texty je tedy nutno chápat také ve smyslu těchto úprav.

Námítka č.16

Výrok:

Námítce se vyhovuje.

Odůvodnění:

Námítka požaduje v kartách lokalit doplnit podstatné informace, nad rámec obecných informací, které lze vyčíst z výkresů.

Je třeba zmínit, že detailní popis lokalit je směřován do Odůvodnění, kde v kartách lokalit jsou např. odkazy na informace z podrobnějších podkladů. Faktem je, že v Návrhu ÚP některé karty lokalit v Závazné části obsahují pouze několikoslovný popis funkčního využití, který je zřejmý z hlavního výkresu, v jiných chybí významné limity, anebo hodnoty, také podstatné podmínky pro dopravního napojení a jiné zásadní informace podmiňující rozvoj lokalit, v tomto je námítka podatele oprávněná, texty bude potřeba revidovat a doplnit.

Věcná podstata způsobů vypořádání předmětného podání zůstává nadále relevantní, přestože návrh nového územního plánu města Brna prošel přepracováním s ohledem na Pokyny ZMB z roku 2022 a byl uveden do jednotného standardu ÚPD dle stavebního zákona a jeho prováděcích předpisů. Výše uvedené texty je tedy nutno chápat také ve smyslu těchto úprav.

Námítka č.17

Výrok:

Námítce se nevyhovuje.

Odůvodnění:

V rámci podání je požadováno doplnění chybějících mostů a lávek.

V rámci obecných podmínek prostupnosti územím je možné pro pěší a cyklisty realizovat propojení ve všech plochách a konkrétní vyznačení těchto zařízení je nad rámec účelnosti a přehlednosti zpracování Hlavního výkresu.

Z tohoto důvodu nelze požadavku vyhovět.

Věcná podstata způsobů vypořádání předmětného podání zůstává nadále relevantní, přestože návrh nového územního plánu města Brna prošel přepracováním s ohledem na Pokyny ZMB z roku 2022 a byl uveden do jednotného standardu ÚPD dle stavebního zákona a jeho prováděcích předpisů. Výše uvedené texty je tedy nutno chápat také ve smyslu těchto úprav.

Námítka č.18

Výrok:

Námítce se vyhovuje částečně.

Odůvodnění:

Pro dokladování transparentnosti procesu vyhodnocení podání je k západní části lokality Be-1 uvedeno také mezitímní pracovní odůvodnění, tj. vyhodnocení z r. 2020:

K lokalitě Be-1 uplatnila připomínky MČ Brno-Bohunice s požadavkem na zachování stavu dle platného ÚPmB na území jižně ulice Lány (zachování nestavební plochy ZPF) a ke způsobu a rozsahu využití ploch bydlení jižně ulice Dvořiště, a nesouhlas se stavebním rozvojem jižně ulice Dvořiště uplatnila MČ Brno-Starý Lískovec. Pořízovatel MČ vyhovuje v níže popsaném rozsahu takto:

Jižně ulice Lány ve všech variantách konceptu byly místo části plochy veřejné vybavenosti – školství a zbytkových ploch ZPF navrženy plochy stavební (bydlení a veřejná vybavenost). V roce 2011 byl školský provoz přesunutý do Rajhradu u Brna a následně bylo hledáno nové vhodné využití. V roce 2017 proto byla pořízena územní studie (ÚS) "Bohunice, ul. Lány" (zpracovatel Ing. Arch. Jenčková) jako územně plánovací podklad (ÚPP) pro změnu ÚPmB. Cílem ÚS bylo vytvořit komplexní řešení území ve vztahu k okolním plochám. Území přímo navazuje na zastavěné území, od volné krajiny je naopak jasně odděleno vodním tokem, železnicí a dále dálnicí. Logická je tedy preference stavebního rozvoje území. S ohledem na požadavek MČ dává pořízovatel pokyn v části lokality Be-1 (území jižně ulice Lány) v Návrhu nového ÚPmB ponechat pouze stabilizovanou plochu V/v3 a plochu přestavby C/k4 včetně ploch veřejných prostranství kolem těchto ploch s tím, že plocha C/k4 bude vymezená jako C/k3 a zastavitelné plochy B/r2, B/v3 a B/k4 budou vymezeny jako územní rezervy pro bydlení. Ponechána bude pouze část plochy B/r2 v zastavěném území u nároží plochy komunikace a prostranství místního významu (zahrnující zčásti pozemek parc. č.911/11 k. ú. Bohunice), a to v rozsahu, který odpovídá stabilizované ploše BC v platném ÚPmB. Dořešeny budou zbytkové plochy stávající stabilizované plochy OS z platného ÚPmB tak, aby neznemožnily sledovat budoucí záměry v lokalitě.

U západní části lokality Be-1 se pořízovatel ztotožňuje s požadavkem MČ Brno-Starý Lískovec na zachování nestavebního využití pro plochu zeleně.

Koncept nového ÚP v žádné z variant neobsahoval vymezení nových souvislých zastavitelných ploch jižně ulice Dvořiště, ani od doby projednání Konceptu nedošlo k vydání

změny platného ÚPmB v tomto území, či k prověření rozvoje stavebního využití na základě územně plánovacího podkladu (územní studie). Proto se pořizovatel ztotožňuje s požadavkem MČ Brno - Starý Lískovec na zachování nestavebního využití alespoň na území MC Brno-Starý Lískovec a nesouhlasí s vymezením nových zastavitelných ploch jižně ulice Dvořiště na k. ú. Starý Lískovec. Pro rozvoj jižně ulice Dvořiště by mělo být určeno pouze území MČ Brno-Bohunice, k. ú. Bohunice. Vymezena by měla být plocha smíšená obytná C, které umožňuje bydlení. S ohledem na hlukové podmínky v území zatížení dopravní infrastrukturou (stávající D1) i s ohledem na nové dopravní záměry vyplývající z aktualizovaných ZUR JmK není vhodné zde vymezit přímo plochy bydlení.

Na základě rozhodnutí Rady města Brna (RMB), které přijala na schůzi RMB č. R8/127 zahájené dne 20.1.2021 s pokračováním dne 25.1.2021, uplatnil určený zastupitel, radní pro územní plánování RNDr. Filip Chvátal, PhD. u pořizovatele připravovaného Územního plánu města Brna – Odboru územního plánování a rozvoje MMB, ve smyslu § 53 odst. (1) zákona č. 183/2006 sb., o územním plánování a stavebním řádu, ve znění pozdějších předpisů, podnět, aby vyhodnocení výsledků projednání dokončil v souladu s doporučením RMB. RMB doporučila řešení u problematických oblastí rozvoje města stěžejního charakteru. I přesto, že by bylo možné odborně doporučit řešení popisované výše s ponecháním plochy městské zeleně a namítajícímu vyhovět, pořizovatel dává pokyn:

- vymezit v západní části lokality Be-1 na k.ú. Starý Lískovec místo plochy B/v4 plochu smíšenou obytnou C/v4 a omezit průjezd prodloužené ulice Dvořiště směrem k ulici U Leskavy; - změnit podél jižní strany ul. Dvořiště a Vyhlídalova (na k. ú. Bohunice a části k. ú. Starý Lískovec) změnit plochu B/v2 na B/r2, vše v souladu s podnětem určeného zastupitele.

K další úpravě návrhu ÚP oproti výše uvedenému došlo po 1. opakovaném veřejném projednání v západní části lokality Be-1. Konečné rozhodnutí o námitce a odůvodnění tohoto rozhodnutí se vztahuje k výslednému řešení Návrhu nového ÚPmB:

Západní část lokality Be-1 byla na základě podnětu určeného zastupitele (viz popsáno výše) pro 1. opakované veřejné projednání upravena.

Na základě připomínek MČ doručených při 1. opakovaném veřejném projednání se určený zastupitel navrženým řešením západní části lokality Be-1 znovu zabýval a uplatnil v procesu vyhodnocování výsledků projednání dopisem 0553430/2021 ze dne 25.10.2021 (doplňujícím doporučení uplatněná dopisy č.j. MMB/0477610/2021 ze dne 13.9.2021 a č.j. MMB/0526164/2021 ze dne 8.10.2021) k lokalitě Be-1 na základě doporučení RMB R8/177 ze dne 20.10.2021 podnět na zohlednění místních zájmů MČ Brno – Bohunice a MČ Brno-Starý Lískovec, a to na omezení rozsahu návrhové stavební plochy C/v4 při západním okraji lokality a vymezení návrhové plochy městské zeleně. Městské části jsou dle Statutu města Brna oprávněny uplatňovat právo na místní samosprávu ve specifickém režimu prostřednictvím vyjádření k projednávaným územně plánovacím dokumentacím.

Na základě výsledků projednání byly místní zájmy obou městských částí MČ Brno-Bohunice a MČ Brno - Starý Lískovec alespoň částečně zohledněny a Návrh pro 2. opakované veřejné projednání byl upraven.

Redukcí rozsahu původně vymezených stavebních ploch ve východní části lokality Be-1 (obsaženo již v I. upraveném návrhu) i touto úpravou v západní části lokality předloženou ve II. upraveném návrhu je částečně vyhověno námitce.

Věcná podstata způsobů vypořádání předmětného podání se mění, a to i ve vazbě na skutečnost, že návrh nového územního plánu města Brna prošel přepracováním s ohledem na Pokyny ZMB z roku 2022 a byl uveden do jednotného standardu ÚPD dle stavebního zákona a jeho prováděcích předpisů, tj. výše uvedené texty je nutno chápat ve smyslu těchto úprav.

Vyhodnocení se mění takto:

V západní části rozvojové lokality Be-1 na k. ú. Starý Lískovec došlo na základě konkrétního pokynu určeného zastupitele Ing. arch. Petra Bořeckého, radního pro územní plánování, který u uplatnil pořizovatele, k úpravě návrhu nového ÚP 2024 spočívající v rozšíření návrhové plochy smíšené obytné na úkor původní funkční plochy městské zeleně (Z); určený

zastupitel svůj požadavek odůvodnil „zájmem města na využití území okolo přístupové komunikace k terminálu IDS Starý Lískovec, který vyplývá ze ZÚR JMK, a který bude upřednostněn před místními zájmy obou MČ“.

Námítce zůstává vyhověno částečně, a to redukcí rozsahu původně vymezených stavebních ploch ve východní části lokality Be-1.

Námítka č.19

Výrok:

Námítce se nevyhovuje.

Odůvodnění:

V severní části plochy S/o1 v lokalitě Be-3 je požadována místo plochy sportu zeleň. Plocha S/o1 v lokalitě Be-3 byla shodně vymezená ve všech třech variantách konceptu. Vytváří logický celek vycházející z vymezení ploch s rozdílným způsobem využití. Již v platném ÚPmB je v lokalitě vymezená zastavitelná zvláštní plocha pro rekreaci R s možností výstavby budov. V Návrhu nového ÚPmB ploše R odpovídá z hlediska vymezení ploch s rozdílným způsobem využití plocha sportu S, kde je však oproti platnému ÚPmB navržena omezená struktura zástavby tj. že výstavba budov je přípustná do 10 % rozlohy disponibilního pozemku a zároveň do 10 % základní plochy. Tím je zajištěno zachování stávající veřejné zeleně s prostupy v území v maximální míře a to i s ohledem na to, že pozemky v lokalitě Be-3 jsou ve vlastnictví TJ Tatran Bohunice z.s. a statutárního města Brna. Plocha tak nadále může sloužit pro venkovní volnočasové aktivity obyvatel přilehlých bytových domů.

Věcná podstata způsobů vypořádání předmětného podání zůstává nadále relevantní, přestože návrh nového územního plánu města Brna prošel přepracováním s ohledem na Pokyny ZMB z roku 2022 a byl uveden do jednotného standardu ÚPD dle stavebního zákona a jeho prováděcích předpisů. Výše uvedené texty je tedy nutno chápat také ve smyslu těchto úprav.

Námítka č.20

Výrok:

Námítce se vyhovuje částečně.

Odůvodnění:

Podatel požaduje doplnění ploch komerční vybavenosti při ulici Netroufalky o funkci bydlení. Předně je nutné uvést, že se jedná se o plochy komerční vybavenosti, u kterých byl vzhledem k jejich skutečnému využití dán pokyn pro jejich změnu na plochy nákupních a zábavních center a zvláštních areálů X (s výjimkou jižní části jižní plochy). Jedná se o plochy stabilizované - zastavěné, ve kterých není předpokládána změna využití, a proto není vymezení plochy bydlení ani důvodné. Umožnění bydlení v plochách X není vzhledem k charakteru těchto ploch vhodné. Na základě veřejného projednání však bude namísto plochy dopravy, která je vymezena zejména na pozemku parc. č. [1681/105](#), k.ú. Starý Lískovec zastavitelná plocha komerční vybavenosti. Tímto je návrhu podatele k požadavku na vymezení plochy pro administrativu částečně vyhověno.

Věcná podstata způsobů vypořádání předmětného podání zůstává nadále relevantní, přestože návrh nového územního plánu města Brna prošel přepracováním s ohledem na Pokyny ZMB z roku 2022 a byl uveden do jednotného standardu ÚPD dle stavebního zákona a jeho prováděcích předpisů. Výše uvedené texty je tedy nutno chápat také ve smyslu těchto úprav.

Námítka č.21

Výrok:

Námítce se vyhovuje částečně.

Odůvodnění:

Rozvoj území MČ Brno-Bosonohy dle vymezených návrhových ploch je oproti platnému ÚPmB navýšen na území MČ zejména v rozvojových lokalitách By-4 Křivánky a By-5 Kostky. Rozvoj území byl navržen v Konceptu nového ÚP. Pro území městské části včetně plánovaného rozvoje nebyla v době projednání Návrhu ÚP v červnu 2020 pořízena územní studie lokalita Bosonohy, která by dopravní problematiku na území MČ a možnosti kapacitní obsluhy rozvojových území prověřila a ze které by se mohly do karet lokalit promítnout prověřené podmínky pro využití. Proto ve věci rozvoje dal pořizovatel pokyn, aby zpracovatel zvážil nakolik je stavební využití lokalit By-4, By-5, příp. By-2 nutné podmínit předchozí realizací dopravních staveb místního i nadřazeného významu (TT trať, obchvat, S43) a podmínky doplnil do karet lokalit ve výrokové části, své hodnotící závěry uvedl do karet lokalit v Odůvodnění.

Zpracovatel se na základě pokynu pořizovatele problematikou požadovaného podmínění rozvoje území MČ dopravními stavbami znovu zabýval a k řešení dopravní infrastruktury doplnil -dle svého uvážení a z pozice odborného garanta správnosti řešení- v potřebném rozsahu návrh ÚP pro 1. opakované veřejné projednání v textové části výroku v kap. 12 k požadavkům na ÚS-19 a ÚS-20, v kartách lokalit By-4 a By-5 a v textové části Odůvodnění v kartách lokalit By-4, a By-5. Tím bylo vyhověno alespoň částečně.

Pořízení regulačního plánu pro celé území MČ je vzhledem k závazné povaze dokumentace a s tím spojeného procesu pořízení nereálné, proto je pro území MČ připravována územní studie. Pořídit RP pro menší rozsah rozvojového území lze kdykoliv, pokud to bude účelné a rozhodne o tom Zastupitelstvo města Brna. V tomto požadavku se nevyhovuje.

Struktura "k" je charakteristická pro kompaktní území města, tj. zejména pro centrální a na něj navazující části území města (viz kap. 5.5.1.1. textové části Odůvodnění). Městská část Brno-Bosonohy v hranici správního území není typickým územím pro vymezování kompaktních struktur zástavby. Na základě výsledků projednání z června 2020 přehodnotil zpracovatel u vybraných území stanovenou strukturu zástavby, a to s ohledem na vymezení vybraných uličních úseků v okrajových částech města jako nových městských tříd. Zpracovatel u vybraných území v MČ Bosonohy, MČ Brno-jih na k.ú. Přízřenice a v oblasti areálu bývalých řečkovických kasáren stanovil strukturu kompaktní zástavby "k" (viz text v kap. 5.5. u obr. č. 40 v textové části Odůvodnění). V tomto požadavku bylo na podél nové tram trasy ozn. By/31 vyhověno.

Ve výsledku bylo námítce vyhověno částečně.

Věcná podstata způsobů vypořádání předmětného podání se mění, a to i ve vazbě na skutečnost, že návrh nového územního plánu města Brna prošel přepracováním s ohledem na Pokyny ZMB z roku 2022 a byl uveden do jednotného standardu ÚPD dle stavebního zákona a jeho prováděcích předpisů, tj. výše uvedené texty je nutno chápat ve smyslu těchto úprav.

Vyhodnocení se mění takto:

V daném území došlo na základě Připomínky pořizovatele k úpravě Návrhu nového ÚP ve znění „Doporučujeme zpracování nové územní studie (ÚS) Bosonohy“ a na základě Pokynu č. 6 Zastupitelstva města Brna ze dne 21.06.2022, který zní: Důkladné opakované posouzení připomínek městských částí z veřejného projednání, tj. na základě uplatněných připomínek místní samosprávy městské části Brno-Bosonohy a jejich následného zpřesnění, k úpravě návrhu nového ÚP 2024. Změna spočívá v promítnutí řešení prověřeného v Územní studii Bosonohy (zpracovatel KAM Brno, 2022) do nového ÚP a s tím spojenou úpravou řešení v rozvojových lokalitách. Na základě této úpravy návrhu ÚP 2024 je z textové i grafické části vypuštěna povinnost pořídit ÚS-19 a ÚS-20; potřeba je naplněna ÚS Bosonohy z roku 2022. Dále je provedena úprava textu v kartách lokalit výrokové části a v kartách lokalit v Odůvodnění. Ve výrokové části jsou v kartách lokalit By-4 a By-5 omezující podmínky pro dopravní napojení. V Odůvodnění je předmětná ÚS uvedena jako použitý podklad. Nadále zůstává vymezena požadovaná kompaktní struktura zástavby podél budoucí tramvajové trati.

Byť se podstata vyhodnocení mění, ve výsledku námitce jako celku nadále zůstává vyhověno částečně.

Námitka č.22

Výrok:

Námitce se nevyhovuje.

Odůvodnění:

Lokalita By-6 a navazující stabilizovaná plocha bydlení odpovídají návrhové ploše vymezené v platném ÚPmB, zčásti je území pro zástavbu bydlení využita. S ohledem na práva vlastníků na stavební využití nelze v Návrhu nového ÚP tuto lokalitu vyloučit a převést ze stavební plochy do nestavební.

Věcná podstata způsobů vypořádání předmětného podání zůstává nadále relevantní, přestože návrh nového územního plánu města Brna prošel přepracováním s ohledem na Pokyny ZMB z roku 2022 a byl uveden do jednotného standardu ÚPD dle stavebního zákona a jeho prováděcích předpisů. Výše uvedené texty je tedy nutno chápat také ve smyslu těchto úprav.

Námitka č.23

Výrok:

Námitce se vyhovuje jiným způsobem.

Odůvodnění:

Námitkou je požadováno u rozvojové lokality C-1 Vinohradská vymezení prostupnosti a veřejných prostranství.

Územní plán vymezuje nová veřejná prostranství v případě, že je jejich umístění zřejmé nebo prověřené (například podobnější územně plánovací dokumentací) a vymezuje je přednostně na pozemcích města; v opačném případě stanovuje podmínku vymezení veřejného prostranství v kartě lokality nebo předepisuje prověření umístění veřejného prostranství prostřednictvím územní studie. Vyhláška č. 501/2006 Sb., o obecných požadavcích na využívání území stanovuje povinnost vymezení souvisejícího veřejného prostranství pouze pro plochy bydlení, rekreace, občanského vybavení anebo smíšené obytné.

Jak je uvedeno v kapitole 6.2 Obecné podmínky využití území Závazné textové části ÚP - stavby a zařízení dopravní a technické infrastruktury lze umístit ve všech typech ploch s rozdílným způsobem využití. V případě ploch zástavby lze stavby a zařízení dopravní infrastruktury umístit, pokud záměr není zjevně nepřiměřený vůči návazným či dotčeným plochám. V případě volných ploch lze stavby a zařízení dopravní a technické infrastruktury umístit za podmínky minimalizace jejich plošného a prostorového střetu s příslušnou plochou a minimalizace negativního vlivu na funkčnost plochy vyplývající z hlavního využití, pokud není v podmínkách využití typů ploch stanoveno jinak.

Z uvedeného vyplývá, že situování veřejného prostranství a dopravní napojení lokality C-1 Vinohradská je možné a zpřesněno bude v dokumentaci pro územní řízení při konkrétním a podrobném řešení budoucí zástavby. Současně je požadavek dopravní dostupnosti/prostupnosti zanesen v kartě lokality C-1 Vinohradská Závazné textové části.

Věcná podstata způsobů vypořádání předmětného podání zůstává nadále relevantní, přestože návrh nového územního plánu města Brna prošel přepracováním s ohledem na Pokyny ZMB z roku 2022 a byl uveden do jednotného standardu ÚPD dle stavebního zákona a jeho prováděcích předpisů. Výše uvedené texty je tedy nutno chápat také ve smyslu těchto úprav.

Námitka č.24

Výrok:

Námitce se částečně vyhovuje.

Odůvodnění:

Pro rozvojovou lokalitu v Černovicích C-4 žádáte respektovat charakter a výšku zástavby. Rozvojová lokalita C-4 je navržena jako plocha smíšená obytná v kompaktní zástavbě s výškovou úrovní 3 (6-16 m) (C/k3).

V ploše rozvojové lokality C-4 bude upravena výška na úroveň r2 charakterizovaná jako rezidenční nízkopodlažní zástavba s výškou do 10 m, která zachovává vesnický charakter starých Černovic. V kartě lokalit bude ovšem uvedeno, že by bylo vhodné "směrem do ulice Černovická orientovat zástavbu s vyšší výškovou úrovní pro odclonění". Pokud totiž v rámci předmětné plochy vznikne vyšší zástavba, pomůže odclonit severní část podél Faměrova náměstí v ploše bydlení B/r2 od negativních vlivů rušné komunikace Černovická.

U mimoúrovňové křižovatky ulic Hájecká, Charbulova a Černovická jsou vklíněny do Faměrova náměstí plochy zeleně, které jsou součástí ploch veřejného prostranství a nebudou v ÚP jako městská zeleň samostatně vymežovány. Dostavba Faměrova náměstí v těsné blízkosti rušné křižovatky je nevhodná, stávající zeleň izoluje plochy pro bydlení od negativních vlivů dopravy.

Věcná podstata způsobů vypořádání předmětného podání zůstává nadále relevantní, přestože návrh nového územního plánu města Brna prošel přepracováním s ohledem na Pokyny ZMB z roku 2022 a byl uveden do jednotného standardu ÚPD dle stavebního zákona a jeho prováděcích předpisů. Výše uvedené texty je tedy nutno chápat také ve smyslu těchto úprav.

Námítka č.25

Výrok:

Námítce se nevyhovuje.

Odůvodnění:

Lze přisvědčit námítce, že plocha komerční vybavenosti v lokalitě C-6 představuje zásadní prostor pro budoucí scelení Starých a nových Černovic. Na základě vícečetných podání k předmětné lokalitě bylo řešení lokality přezkoumáno a upraveno tak, že namísto plochy komerční vybavenosti vymezena plocha smíšená obytná (C), která umožňuje jak doplnění bytové funkce, tak doplnění občanské vybavenosti. Struktura volná byla nahrazena strukturou kompaktní, aby byla dodržena uliční čára při ulici Charbulova.

Věcná podstata způsobů vypořádání předmětného podání se mění, a to i ve vazbě na skutečnost, že návrh nového územního plánu města Brna prošel přepracováním s ohledem na Pokyny ZMB z roku 2022 a byl uveden do jednotného standardu ÚPD dle stavebního zákona a jeho prováděcích předpisů, tj. výše uvedené texty je nutno chápat ve smyslu těchto úprav.

Vyhodnocení se mění takto:

Podatel navrhuje v rozvojové lokalitě C-6 vymežit plochu sportu S. Lokalita stavebně propojuje oddělené zástavby v městské části Brno-Černovice, přičemž návrhem je sledováno jejich scelení vhodnou zástavbou. Na základě požadavku samosprávy (MČ) byla předmětná lokalita přeřena tak, že severní plocha C/k3 byla nahrazena plochou OV.A3 (kód po standardizaci), která má sloužit požární stanici, přičemž tato plocha byla částečně rozšířena na úkor plochy veřejných prostranství. Na jihu byla rozšířena plocha zeleně všeobecné namísto plochy V/a2. Struktura plochy OV je areálová.

Námítka č.26

Výrok:

Námítce se nevyhovuje.

Odůvodnění:

Vymezení rozvojových lokalit C-7 a C-8 bylo na základě požadavku MČ Brno-Černovice na sjednocení do jedné rozvojové lokality přehodnoceno a v upraveném Návrhu ÚP upraveno,

spolu s tím souvisela i úprava podmínek týkající se kanalizace a dopravy ve Výroku ÚP v obou kartách lokalit.

Do dílčí jižní lokality C-7 s označením "Havraní" jsou zahrnuty plocha V/a2, plocha B/r2 pro doplnění rodinné zástavby při ulici Havraní a na ni navazující plocha B/v3; tj. rozvojové území jižně plochy veřejného prostranství pro propojení ulice Charbulova k podjezdu pod komunikací Černovická, které nebude generovat zásadní přetížení území Černovic a doplní v zástavbu v návaznosti na území starých Černovic stávající, převážně rodinnou zástavbu. Lokalita nebude podmíněna vybudováním nového dopravního napojení.

Celá velká rozvojová oblast na svahu Kaménky je vyznačena jako lokalita C-8 "Na Kaménkách".

S ohledem na tuto úpravu vymezení C-7 byly upraveny karty lokalit takto:

- podmínka vybudování kmenové stoky E1 a rozšíření RN Ráječek byla ponechána u velké lokality C-8;

- u malé lokality C-7 nebyla žádná podmínka ke kanalizaci - kmenové stoce E1- uvedena, (podmínka byla uplatněna pouze u lokalit s plochou nad 10 ha a nad 1000 obyvatel).

- Podmínka uvedená u položky Doprava u původní lokality C-7 byla přesunuta do velké upravené lokality C-8 a její formulace byla upravena ve smyslu nezbytného vybudování dopravních napojení z vyššího komunikačního systému, dle závěrů Územní studie Černovice „Na Kaménkách“ (atelier Kuba &-Pilař architekti, 02/2019).

V této podobě byl upravený Návrh ÚP předložen do 1. opakovaného veřejného projednání v červnu 2021, což zde uvádíme pro dokladování transparentnosti procesu vyhodnocení podání z r. 2020:

Následně k problematice podmínek stanovených pro odkanalizování velkých rozvojových lokalit uplatnil při 1. opakovaném veřejném projednání v 06/2021 určený zastupitel RNDr. Filip Chváta, PhD. dle § 53 odst. (1) stavebního zákona v procesu vyhodnocování výsledků projednání dopisem č.j. MMB/0477610/2021 ze dne 13.9.2021 na základě doporučení RMB R8/168 konané dne 1.9.2021 podnět na zohlednění zájmů města, tj. na úpravu formulace podmínky ve výrokové části ÚP v kartách vybraných rozvojových lokalit.

Proto byla upravena formulace podmínky u položky Kanalizace v kartě lokality C-8 "Na Kaménkách" a doplněna o alternativní možnost průkaznosti hydrotechnickým přepočtem v rámci Generelu odvodnění města Brna.

Ve výsledku nebylo vyhověno ani jednomu konkrétně formulovanému požadavku na doplnění podmínek k lokalitám C-7 a C-8.

Věcná podstata způsobů vypořádání předmětného podání zůstává nadále relevantní, přestože návrh nového územního plánu města Brna prošel přepracováním s ohledem na Pokyny ZMB z roku 2022 a byl uveden do jednotného standardu ÚPD dle stavebního zákona a jeho prováděcích předpisů. Výše uvedené texty je tedy nutno chápat také ve smyslu těchto úprav.

Vyhodnocení doplňujeme o informaci, že v lokalitě C-7 došlo na základě nového požadavku místní samosprávy městské části Brno-Černovice k úpravě návrhu nového ÚP 2024 spočívající ve změně původní plochy veřejné vybavenosti V/a2 na pozemku parc. č. 2164 k. ú. Černovice na plochu bydlení. Nový požadavek místní samosprávy váže na Pokyn č. 6 Zastupitelstva města Brna ze dne 21.06.2022, který zní: *Důkladné opakované posouzení připomínek městských částí z veřejného projednání, a Pokyn č. 4 Zastupitelstva města Brna ze dne 21.06.2022, který zní: Uvedení do souladu způsobu vymezení pozemků bezúplatně převedených z majetku České republiky do majetku města Brna se stanovenými podmínkami těchto převodů, kterými je město Brno smluvně i legislativně vázáno.*

Námítka č.27

Výrok:

Námítce se nevyhovuje.

Odůvodnění:

V rámci námítky je požadavek na zahrnutí plochy D/a2 stávajícího garážového dvora, přiléhajícího k Černovické nemocnici do rozvojové lokality C-8, s cílovým řešením ploch smíšených obytných C.

Z pohledu rozvojové lokality se jeví požadavek jako oprávněný, ovšem vzhledem k rozdrobenému vlastnictví, nesouhlasu s jakýmkoliv zásahem do stávajících garáží v průběhu prezentací územní studie, je v současné době nereálné takovéto využití nabízet. Návrhová plocha umožňuje kultivaci prostoru a v případě podrobnějšího řešení lokality Kaménky je možné v budoucnu případně projednat samostatnou změnu, která by nebyla vázána na projednání nového územního plánu a mohla by ve větším detailu řešit vazby v lokalitě.

Věcná podstata způsobů vypořádání předmětného podání zůstává nadále relevantní, přestože návrh nového územního plánu města Brna prošel přepracováním s ohledem na Pokyny ZMB z roku 2022 a byl uveden do jednotného standardu ÚPD dle stavebního zákona a jeho prováděcích předpisů. Výše uvedené texty je tedy nutno chápat také ve smyslu těchto úprav.

Námítka č.28

Výrok:

Námítce se vyhovuje částečně.

Odůvodnění:

Hlavní veřejné prostranství pro rozvojovou oblast na svahu Kamének je situováno v centrální části území, plocha městské zeleně - centrálního parku. Další liniové veřejné prostranství je situováno v místech liniového vedení VVN, opět s využitím pro městskou zeleň. Další veřejná prostranství jsou dle obecných podmínek využití přípustná ve všech stavebních plochách, není nezbytné je vymezovat v návrhu ÚP. Tím je částečně vyhověno. Podkladem pro řešení oblasti je Územní studie Černovice „Na Kaménkách“ (atelier Kuba &-Pilař architekti, 02/2019), dle které jsou vymezeny v návrhu ÚP výše uvedené plochy městské zeleně- veřejná prostranství vyššího významu. ÚS dále zpodrobňuje situování dalších veřejných prostranství v zástavbě, která mají lokální význam. Není nezbytné takové dílčí malé plochy promítat do ÚP v měřítku 1:10.000.

Věcná podstata způsobů vypořádání předmětného podání zůstává nadále relevantní, přestože návrh nového územního plánu města Brna prošel přepracováním s ohledem na Pokyny ZMB z roku 2022 a byl uveden do jednotného standardu ÚPD dle stavebního zákona a jeho prováděcích předpisů. Výše uvedené texty je tedy nutno chápat také ve smyslu těchto úprav.

Námítka č.29

Výrok:

Námítce se nevyhovuje.

Odůvodnění:

Předně je nutné konstatovat, že plochy komerční vybavenosti nejsou určeny pouze pro nákupní centra, ale také mj. pro nerušící výrobu, veřejnou vybavenost, ubytování, administrativu apod. Nelze proto předjímat, že v lokalitě komerční vybavenosti v rámci rozvojové lokality I-2 bude umístěno právě nákupní centrum. Tato lokalita je určena k zastavění dlouhodobě, a to i stávajícím územním plánem, který v lokalitě vymezuje mj. smíšenou plochu výroby a služeb a plochu pro výrobu. Jedná se tedy o kontinuitu v územním plánování (plochy výroby a služeb a plochy pro výrobu dle stávajícího ÚPmB a plochy komerční vybavenosti dle návrhu jsou obsahově obdobné). Skutečné konečné využití bude dáno tržními mechanismy; návrh ÚPmB má nabídkový charakter (tj. vymezení vhodných ploch pro daný okruh činností s ohledem na jejich dopady na území a s ohledem na ochranu veřejného zájmu a potřeb města) a nepředurčuje realizaci konkrétních záměrů. Město Brno taktéž plní obslužnou funkci pro své zázemí, a proto je s ohledem na tuto skutečnost nutné

vytvářet podmínky pro realizaci potřeb uživatelů tohoto zázemí s minimalizací nutnosti dojezdu do samotného centra města. Plocha komerční vybavenosti je vymezena v dopravně výhodné podobě, přičemž je minimalizován střet s okolními plochami. Zábor zemědělské půdy je v souladu se stanoviskem příslušného dotčeného orgánu. Pro úplnost však je vhodné dodat, že v místě stávajících rodinných domů byla namísto plochy komerční vybavenosti vymezena plocha smíšená obytná C.

Věcná podstata způsobů vypořádání předmětného podání zůstává nadále relevantní, přestože návrh nového územního plánu města Brna prošel přepracováním s ohledem na Pokyny ZMB z roku 2022 a byl uveden do jednotného standardu ÚPD dle stavebního zákona a jeho prováděcích předpisů. Výše uvedené texty je tedy nutno chápat také ve smyslu těchto úprav.

Námítka č.30

Výrok:

Námítce se nevyhovuje.

Odůvodnění:

Území Ivanovic mělo být dle dohody s MŽP ČR z hlediska záboru ZPF řešeno dle varianty I. Konceptu ÚPmB s upřesněním řešení severní části lokality I-2 - plochu E řešit jako územní rezervu pro ostatní plochy – lehká výroba s územní rezervou dopravního napojení na ulici Černohorskou až na hranici města. Návrhem ÚPmB jsou tak naplněny Pokyny pro vypracování Návrhu ÚPmB a severní část rozvojová lokalita I-2 z Konceptu ÚPmB je převedena do územní rezervy E-2.

Na základě uvedeného je tak v Návrhu ÚPmB vymezena plocha územní rezervy E-2 s podmínkou prověření potřeby rozšíření návrhových ploch lehké výroby v lokalitě včetně související dopravní infrastruktury, použitelných po využití dosud nevyčerpaných rozsáhlých návrhových ploch pro lehkou výrobu a návrhových ploch komerční vybavenosti při ulici Hradecká, přičemž dopravní napojení nesmí být řešeno na ulici Černohorskou, aby nedocházelo ke kolizi s navazující rezidenční zástavbou. Předmětné požadavky na vymezení konkrétních ploch v lokalitě územní rezervy E-2 nelze v této fázi pořizování zohlednit, protože aktuálně nedochází k žádné změně funkčního využití daného území. Požadavky je proto nutné/možné uplatnit při aktivaci rezervy a ve fázi pořizování změn ÚPmB, které vyplynou z prověření nejvhodnějšího funkčního využití dané lokality resp. předmětné územní rezervy E-2, a budou probíhat klasickým procesem pořizování změn.

Věcná podstata způsobů vypořádání předmětného podání zůstává nadále relevantní, přestože návrh nového územního plánu města Brna prošel přepracováním s ohledem na Pokyny ZMB z roku 2022 a byl uveden do jednotného standardu ÚPD dle stavebního zákona a jeho prováděcích předpisů. Výše uvedené texty je tedy nutno chápat také ve smyslu těchto úprav.

Námítka č.31

Výrok:

Námítce se vyhovuje.

Odůvodnění:

Požadavku na změnu funkčního využití v lokalitě Ke-2 z plochy bydlení B/v3 na plochu smíšenou obytnou C/v3 lze vyhovět.

Do platného ÚPmB byla promítnuta změna č.B3/11-I/Z, vydaná OOP č. 6/2020 účinná od 09/2020, na základě které se vyznačila do platného ÚPmB povinnost pořídit ÚS 1 Kohoutovice, Žebětínská - Bašného, jako podmínka pro rozhodování v území.

Práce na pořízení ÚS byla zahájeny a je žádoucí výslednou ÚS pro rozvoj lokality stavebního dvora mít využitelnou pro rozhodování i po vydání nového ÚP. ÚS musí být zpracována v souladu s dnes platným ÚPmB, vymezeními funkčními plochami. Dnes jsou v oblasti stavebního dvora vymezeny plochy bydlení, smíšené, veřejné vybavenosti a zeleně

spolu s plochami komunikací a veřejných prostranství. Proto by využití území dle funkčních ploch mělo být souladně převzato i do nového ÚP, čemuž nejlépe odpovídá plocha smíšená obytná, která je určena jak pro bydlení, tak pro občanskou vybavenost. Proto je i v zájmu pořizovatele v oblasti stavebního dvora - lokalitě Ke-2 vymezit místo ploch B/v3 plochu smíšenou obytnou C/v3 a vyhovět tím námitce. (Plochy V stabilizovaná a V návrhová nebudou úpravou dotčeny.)

K lokalitě Ke-2 doplňujeme:

Zpracovatel se na základě pokynu pořizovatele rozvojem lokalitou Ke-2 znovu zabýval, a –z pozice odborného garanta správnosti řešení– doplnil do I. upraveného návrhu ÚP povinnost pořízení ÚS-34 Kohoutovice, Žebětínská-Bašného. Požadavky na řešení ÚS doplnil do textové části ÚP, kap. 12.

Věcná podstata způsobů vypořádání předmětného podání zůstává nadále relevantní, přestože návrh nového územního plánu města Brna prošel přepracováním s ohledem na Pokyny ZMB z roku 2022 a byl uveden do jednotného standardu ÚPD dle stavebního zákona a jeho prováděcích předpisů. Výše uvedené texty je tedy nutno chápat také ve smyslu těchto úprav.

Výše uváděný text ke stavu platného ÚPmB doplňujeme o informaci, že podmínka na pořízení ÚS1 vymezená v platném ÚPmB pozbyla ke dni 23.9.2023 účinnosti.

Námítka č.32

Výrok:

Námítce se nevyhovuje.

Odůvodnění:

V rámci námítky je požadováno zařazení ulice Libušina třída v oblasti rozvojové lokality Ke-2 do městských tříd.

V kapitole 6.4.2. Textové části výroku je městskou třídou definován významný typ ulice celoměstského významu a je pro ni charakteristická především vyšší míra společenských a obchodních aktivit a aktivní parter, tedy souvislý úsek uličního prostoru.

Kolem ulice Libušina třída není vytvořena souvislá kompaktní zástavba, ale volná zástavba a vybavenost je zastoupena v lokálních částech, sloužící primárně občanům příslušné městské části, které však nelze přiřadit celoměstský význam.

Z tohoto důvodu nelze požadavku vyhovět.

Věcná podstata způsobů vypořádání předmětného podání zůstává nadále relevantní, přestože návrh nového územního plánu města Brna prošel přepracováním s ohledem na Pokyny ZMB z roku 2022 a byl uveden do jednotného standardu ÚPD dle stavebního zákona a jeho prováděcích předpisů. Výše uvedené texty je tedy nutno chápat také ve smyslu těchto úprav.

Námítka č.33

Výrok:

Námítce se vyhovuje.

Odůvodnění:

Do dosavadního platného ÚPmB byla promítnuta změna č. B3/11-I/Z, vydaná OOP č. 6/2020 účinná od 09/2020, na základě které se vymezila do ÚPmB povinnost pořídit ÚS 1 Kohoutovice, Žebětínská - Bašného, jako podmínku pro rozhodování v území. Práce na pořízení ÚS byla zahájeny.

Na základě výsledků projednání z června 2020 (podaných námitek a připomínek) dal pořizovatel pokyn na úpravu Návrhu v lokalitě Ke-2, aby vymezená návrhová plocha B/v3 byla upravena na návrhovou plochu C/v3. Možnost využití ÚS 1 pro rozhodování v území po vydání nového ÚP nelze nyní zcela předjímat.

Vhodné je v lokalitě Ke-2 rozsah rozvojové lokality sesouladit s plochami určenými pro rozvoj: tj. rozšířit lokalitu Ke-2 i na návrhovou plochu veřejných prostranství v západním konci lokality při ulici Libušina třída a naopak vyloučit z lokality stabilizovanou plochu B/r2 při ulici Bašného. Proto dal pořizovatel pokyn i na úpravu rozsahu rozvojové lokality. Zpracovatel se na základě pokynu pořizovatele rozvojovou lokalitou Ke-2 znovu zabýval, upravil dle pokynu návrh pro 1. opakované veřejné projednání a dále –z pozice odborného garanta správnosti řešení– doplnil do I. upraveného návrhu ÚP povinnost pořízení ÚS-34 Kohoutovice, Žebětínská-Bašného. Požadavky na řešení ÚS doplnil do textové části ÚP, kap. 12.

Věcná podstata způsobů vypořádání předmětného podání zůstává nadále relevantní, přestože návrh nového územního plánu města Brna prošel přepracováním s ohledem na Pokyny ZMB z roku 2022 a byl uveden do jednotného standardu ÚPD dle stavebního zákona a jeho prováděcích předpisů. Výše uvedené texty je tedy nutno chápat také ve smyslu těchto úprav.

Výše uváděný text ke stavu platného ÚPmB doplňujeme o informaci, že podmínka na pořízení ÚS1 vymezená v platném ÚPmB pozbyla ke dni 23.9.2023 účinnosti.

Námítka č.34

Výrok:

Námítce se nevyhovuje.

Odůvodnění:

V rámci podání je požadováno podmínění připojení rozvojové lokality Ke-2 přímým dopravním připojením z Libušiny třídy, bez průjezdu ul. Tallichovy.

Zajištění prostupnosti území je jedním z hlavních cílů územního plánování.

Případné omezení nebo zamezení některých dopravních pohybů je předmětem následné úpravy organizace dopravy v území, která není předmětem řešení územního plánu.

Z tohoto důvodu nelze požadavku vyhovět.

Věcná podstata způsobů vypořádání předmětného podání zůstává nadále relevantní, přestože návrh nového územního plánu města Brna prošel přepracováním s ohledem na Pokyny ZMB z roku 2022 a byl uveden do jednotného standardu ÚPD dle stavebního zákona a jeho prováděcích předpisů. Výše uvedené texty je tedy nutno chápat také ve smyslu těchto úprav.

Námítka č.35

Výrok:

Námítce se nevyhovuje.

Odůvodnění:

Rozšířit rozvojovou lokalitu Ke-3 i o území na protější straně Libušiny třídy až po ulici Desátkovou není důvodné. Jedná se o území, které vykazuje znaky stabilizované plochy. Ve stabilizované ploše bylo předmětné území vymezené i ve všech 3 variantách konceptu nového ÚPmB. Podmínit výstavbu v lokalitě Ke-3 územní studií pro rozhodování v území není nutné. Jedná se o malé území, kde lze rozhodovat i bez územní studie.

Věcná podstata způsobů vypořádání předmětného podání zůstává nadále relevantní, přestože návrh nového územního plánu města Brna prošel přepracováním s ohledem na Pokyny ZMB z roku 2022 a byl uveden do jednotného standardu ÚPD dle stavebního zákona a jeho prováděcích předpisů. Výše uvedené texty je tedy nutno chápat také ve smyslu těchto úprav.

Námítka č.36

Výrok:

Námítce se vyhovuje částečně.

Odůvodnění:

V rámci námítky je požadováno v rozvojové lokalitě Ke-4 a Ke-7 vymezit plochy lehké výroby E/a2 místo ploch dopravní infrastruktury D, rovněž je v dalších námítkách požadováno vymezení ploch komerční vybavenosti W. Vzhledem k návaznosti na fungující areál společnosti Tuscan a možnost doplnění pracovních aktivit v blízkosti rozsáhlého sídliště se jeví tento požadavek oprávněný a je možné mu vyhovět. Jako vhodné řešení se jeví vymezení ploch komerční vybavenosti W, která umožní nejen lehkou výrobu, ale širší využití. Případné parkovací kapacity je možné řešit formou souvisejícího a doplňujícího využití v rámci předmětných ploch.

Věcná podstata způsobů vypořádání předmětného podání zůstává nadále relevantní, přestože návrh nového územního plánu města Brna prošel přepracováním s ohledem na Pokyny ZMB z roku 2022 a byl uveden do jednotného standardu ÚPD dle stavebního zákona a jeho prováděcích předpisů. Výše uvedené texty je tedy nutno chápat také ve smyslu těchto úprav.

Námítka č.37

Výrok:

Námítce se nevyhovuje.

Odůvodnění:

Vymezení rozvojové lokality Ke-8 vychází z Konceptu (vymezeno ve všech 3 variantách) a z Pokynů pro zpracování Návrhu ÚPmB, které schválilo Zastupitelstvo města Brna usnesením č. ZM7/3871 na zasedání konaném dne 19. 6. 2018.

Vymezení plochy pro veřejnou vybavenost V/a3/n má kontinuitu již v platném ÚPmB, ve kterém je na předmětném pozemku vymezena plocha pro veřejnou vybavenost, což vychází i ze změny původního ÚP č. B/53/15-0/Z (Opatření obecné povahy č. 6/2020, účinnost od 23. 9. 2020).

V původním návrhu ÚPmB (Návrh 2020) se počítalo s využitím předmětné plochy pro zdravotnictví a sociální péči. Na základě většího množství připomínek a námitek ovšem dojde k úpravě předmětné lokality. Předmětná lokalita je v současnosti nevyužívaná – jedná se o náletovou zeleň na okraji lesního porostu. Lokalita využívá klidného umístění uprostřed lesního porostu, a proto zde bude vymezena plocha sportu (S/o1) a veřejné vybavenosti (V/v2) pro doplnění rekreačního potenciálu tohoto přírodního zázemí.

Věcná podstata způsobů vypořádání předmětného podání zůstává nadále relevantní, přestože návrh nového územního plánu města Brna prošel přepracováním s ohledem na Pokyny ZMB z roku 2022 a byl uveden do jednotného standardu ÚPD dle stavebního zákona a jeho prováděcích předpisů. Výše uvedené texty je tedy nutno chápat také ve smyslu těchto úprav.

Námítka č.38

Výrok:

Námítce se nevyhovuje.

Odůvodnění:

Rozvojová lokalita Po-3 je pro rozvoj komerční vybavenosti určena dlouhodobě, a to i stávajícím územním plánem, který v lokalitě vymezuje plochy pro dopravu a smíšené plochy obchodu a služeb. Převážná část rozvojové lokality je ve vlastnictví totožného vlastníka, který vlastní taktéž přilehlé nákupní centrum. Lokalita je významně dopravně zatížená a je oddělená od ostatních ploch určených pro bydlení. Vymezení ploch komerční vybavenosti je s ohledem na dobré dopravní napojení a na možnost rozvoje komerčního vybavení v blízkosti stávajícího nákupního centra jakožto rozvojového jádra vhodné. Umístování objektů pro bydlení tedy není v místě žádoucí.

Věcná podstata způsobů vypořádání předmětného podání zůstává nadále relevantní, přestože návrh nového územního plánu města Brna prošel přepracováním s ohledem na Pokyny ZMB z roku 2022 a byl uveden do jednotného standardu ÚPD dle stavebního zákona a jeho prováděcích předpisů. Výše uvedené texty je tedy nutno chápat také ve smyslu těchto úprav.

Námítka č.39

Výrok:

Námítce se nevyhovuje.

Odůvodnění:

Vymezení rozsahu plochy sportu v areálu Vodova – lokalita KP-4 vychází z platného ÚPmB, kde je vymezená zvláštní plocha pro rekreaci - R. Této ploše R v Návrhu nového ÚPmB z hlediska vymezení ploch s rozdílným způsobem využití odpovídá plocha sportu-S. V části kolem parkoviště na ulici Vodova je plocha sportu vymezena tak, aby vytvářela logický funkční celek. Rovněž část plochy využívaná pro zahrádkaření byla vymezená již v platném ÚPmB pro plochu parku, v Návrhu nového ÚPmB je vymezená pro městskou zeleň. V areálu Vodova tedy prakticky nedochází oproti platnému ÚPmB z hlediska vymezení ploch s rozdílným způsobem využití k žádnému významnému rozšíření plochy pro sport.

Věcná podstata způsobů vypořádání předmětného podání zůstává nadále relevantní, přestože návrh nového územního plánu města Brna prošel přepracováním s ohledem na Pokyny ZMB z roku 2022 a byl uveden do jednotného standardu ÚPD dle stavebního zákona a jeho prováděcích předpisů. Výše uvedené texty je tedy nutno chápat také ve smyslu těchto úprav.

Námítka č.40

Výrok:

Námítce se nevyhovuje.

Odůvodnění:

Vymezení plochy pro veřejnou vybavenost V/v4/s v rozvojové lokalitě KP-5 "Kolejní" vychází z Konceptu připravovaného ÚP, který byl dále upravován Pokyny pro vypracování návrhu ÚPmB, jež schválilo Zastupitelstvo města Brna usnesením č. ZM7/3871 na zasedání konaném dne 19. 6. 2018. Předmětné pozemky patří převážně Vysokému učení technickému v Brně a slouží pro jeho rozvoj. Bydlení a komerce jsou řešeny v okolních navazujících funkčních plochách.

Věcná podstata způsobů vypořádání předmětného podání zůstává nadále relevantní, přestože návrh nového územního plánu města Brna prošel přepracováním s ohledem na Pokyny ZMB z roku 2022 a byl uveden do jednotného standardu ÚPD dle stavebního zákona a jeho prováděcích předpisů. Výše uvedené texty je tedy nutno chápat také ve smyslu těchto úprav.

Námítka č.41

Výrok:

Námítce se vyhovuje částečně.

Odůvodnění:

V rámci rozvojové lokality Sa-2 jsou návrhové plochy bydlení vymezeny pro doplnění nízkopodlažní rezidenční zástavby v místech, která nejsou přilehlá ke sběrné komunikaci Kociánka, ale jsou v místech, kde je vhodné vymezit plochy pro bydlení – přiléhají k lesu. Stávající stavební plochy bydlení dle platného ÚPmB, které návrh nového ÚP v rozsahu jejich stavebního využití stabilizuje ve funkci bydlení, nejsou součástí rozvojové lokality Sa-2.

Při ulici Hamerláky s řadovými RD zůstane plocha stabilizována dle stavu využití, tj. pro bydlení. Při ulici Kociánka (vedle rozvojové lokality Sa-2) zpracovatel vyhodnotil skutečný stav využití území jako plochu C – smíšená obytná. Proto tato část stabilizovaného území bude v upraveném návrhu ÚP změněna na plochu C. V tomto rozsahu se částečně vyhovuje.

Věcná podstata způsobů vypořádání předmětného podání zůstává nadále relevantní, přestože návrh nového územního plánu města Brna prošel přepracováním s ohledem na Pokyny ZMB z roku 2022 a byl uveden do jednotného standardu ÚPD dle stavebního zákona a jeho prováděcích předpisů. Výše uvedené texty je tedy nutno chápat také ve smyslu těchto úprav.

Námítka č.42

Výrok:

Námítce se nevyhovuje.

Odůvodnění:

V rámci námítky je požadováno podmínění plochy bydlení v rozvojových lokalitách Sa-1, Sa2 a Sa-3 kapacitní veřejnou dopravou.

Tyto plochy jsou z větší části již vymezeny v Územním plánu města Brna bez této podmínky, v návrhu bylo již zastavěné území zahrnuto do stabilizovaného a zbývající části byly zařazeny do výše uvedených lokalit.

Z tohoto důvodu se případné podmínění zbytkových ploch bydlení jeví jako diskriminační.

Nedostatky stávajícího stavu je nutné řešit v rámci organizace dopravy v území, která není předmětem řešení územního plánu.

Z tohoto důvodu nelze požadavku vyhovět.

Věcná podstata způsobů vypořádání předmětného podání zůstává nadále relevantní, přestože návrh nového územního plánu města Brna prošel přepracováním s ohledem na Pokyny ZMB z roku 2022 a byl uveden do jednotného standardu ÚPD dle stavebního zákona a jeho prováděcích předpisů. Výše uvedené texty je tedy nutno chápat také ve smyslu těchto úprav.

Vyhodnocení doplňujeme o informaci, že v Návrhu nového UP 2024 již není rozvojová lokalita Sa-3 vymezena, předmětné území je převedeno -dle aktuálního stavu využití území- do stabilizované plochy bydlení. Lokalita Sa-1 byla zmenšena o stavebně využitou severní část při ulici Gustava Bromy a Ondřeje Sekory.

Námítka č.43

Výrok:

Námítce se vyhovuje.

Odůvodnění:

Lokalita Sadová je prozatím rozvojovým územím především pro bydlení. Dnes je z velké části zastavěna, na části probíhá výstavba. Lokalita se díky výstavbě bydlení profiluje do monofunkčního území, které nemá potenciál ani územní možnosti nabídnou obyvatelům další služby a aktivity, které by území doplnily do podoby soběstačně fungující lokality. Obyvatelé jsou závislí na dojezdu do navazujícího území městské části Brno-Královo Pole. Posilování další funkce bydlení bez doplnění nabídky služeb, vybavenosti a volnočasových aktivit je v daném území nežádoucí. Navržená plocha pro veřejnou vybavenost v rozvojové lokalitě Sa-1 byla určena pro zajištění dostatečně kapacitní veřejné vybavenosti pro rezidenční čtvrť Sadová (zejména MŠ a ZŠ).

Nicméně z podnětu samosprávy statutárního města Brna (určeného zastupitele) byla pro předmětnou lokalitu pořízena územní studie "ÚS lokalita Sadová: územní potřeby a rozvojové možnosti", jejímž cílem bylo vyhodnotit a bilancovat stav v lokalitě Sadová, určit deficity v oblasti veřejné infrastruktury, definovat územní potřeby pro lokalitu Sadová a navrhnout možnosti využití v dosud nezastavěných plochách tak, aby obyvatelé v lokalitě nebyli závislí na dojezdu za každodenními aktivitami a nezbytnými základními službami

do navazujícího území (především základní školství s potřebným sportovním zázemím, mateřské školství, dětské hřiště či plochy pro kulturní a volnočasové zařízení atp.). Tato ÚS má sloužit jako územně plánovací podklad pro pořizovaný nový Územní plán města Brna. Na základě výše uvedené ÚS bude předmětná lokalita v Návrhu ÚPmB upravena. Severní část lokality je určena pro dostavbu sídliště Sadová nízkopodlažní rezidenční zástavbou, která musí být rozvolňována směrem k plochám krajinné zeleně (plochy B/r2). Ve východní části lokality jsou navrženy rozvojové plochy pro vybavenost celé čtvrti. Jednak plochy veřejné vybavenosti určené pro školství a zdravotnictví (V/a3/s, V/a3/n), jednak plochy smíšené obytné pro zajištění občanské vybavenosti v kombinaci s bydlením (C/r2, C/v3). Plocha veřejné vybavenosti pro školství vytváří nové srdce z velké části již konstituované čtvrti s nabídkou občanské vybavenosti, která může mít i společenský či komunitní charakter. V lokalitě je taktéž vymezena plocha městské zeleně a veřejná prostranství. Jižní část lokality je určena pro rozvoj pečovatelského centra Kociánka (V/a3/n). Lokalita tak poskytuje možnost vytvoření komplexní vybavenosti pro celou čtvrť Sadová.

Věcná podstata způsobů vypořádání předmětného podání zůstává nadále relevantní, přestože návrh nového územního plánu města Brna prošel přepracováním s ohledem na Pokyny ZMB z roku 2022 a byl uveden do jednotného standardu ÚPD dle stavebního zákona a jeho prováděcích předpisů. Výše uvedené texty je tedy nutno chápat také ve smyslu těchto úprav.

Námítka č.44

Výrok:

Námítce se vyhovuje.

Odůvodnění:

Podatel namítá, že vymezení monofunkční plochy (V) v rozvojové lokalitě Sa-1 je nežádoucí. Dle podatele by škola neměla být umístěna na kraji obce. Vhodné dle podatele není ani seskupení školy a dalších funkcí veřejné vybavenosti.

Plocha pro veřejnou vybavenost V v rozvojové lokalitě Sa-1 "Sadová-východ" má svou kontinuitu již z platného ÚPmB, ve kterém je na stejném území vymezena návrhová plocha pro veřejnou vybavenost – školství, zdravotnictví a sociální péče. Nicméně předmětná lokalita bude upravena na základě výsledků územní studie "ÚS lokalita Sadová: územní potřeby a rozvojové možnosti (2021)". ÚS zpochybňuje dané území, a kromě funkčních ploch pro veřejnou vybavenost (V/a3/n; V/a3/s; V/a3) navrhuje také plochy smíšené obytné (C/r2; C/v3), plochy bydlení (B/r2) a jednu plochu městské zeleně.

Na základě této úpravy plocha určená pro školství (V/a3/s) již nebude umístěna na kraji obce (bude obklopena zástavbou) a nebude ani seskupena s další veřejnou vybaveností (samostatně ohraničena plochou veřejného prostranství).

Věcná podstata způsobů vypořádání předmětného podání zůstává nadále relevantní, přestože návrh nového územního plánu města Brna prošel přepracováním s ohledem na Pokyny ZMB z roku 2022 a byl uveden do jednotného standardu ÚPD dle stavebního zákona a jeho prováděcích předpisů. Výše uvedené texty je tedy nutno chápat také ve smyslu těchto úprav.

Námítka č.45

Výrok:

Námítce se nevyhovuje.

Odůvodnění:

Plochy komerční vybavenosti nelze v žádném případě označit a priori za plochy monofunkční. Plochy komerční vybavenosti umožňují realizaci širokého spektra využití včetně bydlení při dodržení stanovených podmínek. Rozvojové lokality Le-1 a Le-2 jsou lokalitami s vysokou dopravní zátěží; významné zastoupení bydlení není v dané lokalitě vhodné. Vzhledem k dobré dopravní dostupnosti je však lokalita vhodná pro komerční

aktivity včetně maloobchodní funkce. V ploše jsou umístěny maloobchodní prodejny plnící významnou obslužnou funkci pro přilehlá sídliště. Z uvedených důvodů se změně ploch komerční vybavenosti v rámci rozvojových lokality Le-1 a Le-2 na plochy smíšené obytné nevyhovuje.

Věcná podstata způsobů vypořádání předmětného podání zůstává nadále relevantní, přestože návrh nového územního plánu města Brna prošel přepracováním s ohledem na Pokyny ZMB z roku 2022 a byl uveden do jednotného standardu ÚPD dle stavebního zákona a jeho prováděcích předpisů. Výše uvedené texty je tedy nutno chápat také ve smyslu těchto úprav.

Námítka č.46

Výrok:

Námítce se nevyhovuje.

Odůvodnění:

Rozvojová lokalita Li-6 bezprostředně navazuje na stabilizovanou plochu průmyslu. Z důvodu negativních externalit není tato lokalita pro bydlení vhodná (zásada minimalizace střetů vzájemně neslučitelných činností dle § 3 odst. 3 Vyhlášky 501/2006 Sb.). Naopak plocha komerční vybavenosti vhodným způsobem řeší přechod mezi plochami průmyslu a plochami bydlení v místě s dobrou dopravní dostupností. Lze však doplnit, že plochy komerční vybavenosti v obecné rovině umožňují realizaci bydlení při dodržení stanovených podmínek. Změna plochy komerční vybavenosti na plochu smíšenou obytnou v rozvojové lokalitě Li-6 není důvodná.

Věcná podstata způsobů vypořádání předmětného podání zůstává nadále relevantní, přestože návrh nového územního plánu města Brna prošel přepracováním s ohledem na Pokyny ZMB z roku 2022 a byl uveden do jednotného standardu ÚPD dle stavebního zákona a jeho prováděcích předpisů. Výše uvedené texty je tedy nutno chápat také ve smyslu těchto úprav.

Námítka č.47

Výrok:

Námítce se vyhovuje.

Odůvodnění:

Podatel požaduje zmenšení rozvojové lokality Li-9. Na základě připomínky příslušné městské části a vícečetných podání k dané lokalitě, bylo řešení rozvojové lokality Li-9 přezkoumáno a upraveno. Plocha komerční vybavenosti v rámci rozvojové lokality Li-9 zmenšena ve prospěch přilehlé plochy městské zeleně, přibližně na velikost současného parkoviště. Lokalita Li-9 je lokalitou s dobrou dopravní dostupností jak veřejnou, tak individuální dopravou a dopravní zátěží. Proto je žádoucí, aby lokalita byla intenzivně využívána pro komerční účely; změna využití plochy není důvodná ani vhodná.

Věcná podstata způsobů vypořádání předmětného podání zůstává nadále relevantní, přestože návrh nového územního plánu města Brna prošel přepracováním s ohledem na Pokyny ZMB z roku 2022 a byl uveden do jednotného standardu ÚPD dle stavebního zákona a jeho prováděcích předpisů. Výše uvedené texty je tedy nutno chápat také ve smyslu těchto úprav.

Námítka č.48

Výrok:

Námítce se nevyhovuje.

Odůvodnění:

Podatel požaduje rozšíření rozvojové lokality Li-19 směrem na jih a jihovýchod a podmínění rozhodování v území územní studií. Podatel neuvádí, z jakého důvodu je nutné podmínit změny v území v rámci lokality Li-19 územní studií. Proto lze pouze v obecné rovině konstatovat, že územní studie se pořizují tam, kde je nutné navrhnout, prověřit a posoudit možná řešení vybraných problémů, případně úprav nebo rozvoj některých funkčních systémů v území. Pořizovateli nejsou známy žádné důvody pro pořízení územní studie v dané lokalitě. Jedná se o lokalitu dobře dopravně obslouženou a plošně poměrně malou. Proto pořízení územní studie pro tuto lokalitu není účelné. Na základě námitek a připomínek (včetně námítky příslušné městské části) a po projednání s určeným zastupitelem byla rozvojová lokalita Li-19 zrušena a stabilizována podle stávajícího způsobu využití. Z uvedeného nelze námítce vyhovět.

Věcná podstata způsobů vypořádání předmětného podání zůstává nadále relevantní, přestože návrh nového územního plánu města Brna prošel přepracováním s ohledem na Pokyny ZMB z roku 2022 a byl uveden do jednotného standardu ÚPD dle stavebního zákona a jeho prováděcích předpisů. Výše uvedené texty je tedy nutno chápat také ve smyslu těchto úprav.

Námítka č.49

Výrok:

Námítce se nevyhovuje.

Odůvodnění:

Námítkou je navrhováno vytvoření zcela nové polyfunkční rozvojové lokality v prostoru mezi ul. Novolíšeňskou a Stránskou skálou.

Uvedené plochy výroby a skladování nejsou v majetku města Brna, ale zcela v majetku právnických osob. Tyto plochy jsou již ve stávajícím platném ÚPmB vymezeny jako stabilizované plochy pracovních aktivit – PP. Také ve všech variantách Konceptu ÚPmB byly plochy této lokality navrženy pro funkci P – plochy výroby a skladování nebo E – plochy lehké výroby nebo Y – plochy transformace. Změnu funkčního využití pozemků lze připustit pouze v odůvodněných případech opodstatněných veřejným zájmem, kdy potřeba regulace převažuje nad zájmem zachování stávajícího stavu území. V procesu územního plánování není možno libovolně zasahovat do ústavně garantovaných vlastnických práv majitelů nemovitostí v obvodu obce a narušovat tak jejich právní jistoty a legitimní očekávání.

Na základě výše uvedeného, zejména z důvodu zachování zásady kontinuity územně plánovací dokumentace, je vhodné a účelné plochy výroby a skladování "P" a lehké výroby „E“ ponechat.

Věcná podstata způsobů vypořádání předmětného podání zůstává nadále relevantní, přestože návrh nového územního plánu města Brna prošel přepracováním s ohledem na Pokyny ZMB z roku 2022 a byl uveden do jednotného standardu ÚPD dle stavebního zákona a jeho prováděcích předpisů. Výše uvedené texty je tedy nutno chápat také ve smyslu těchto úprav.

Námítka č.50

Výrok:

Námítce se vyhovuje jiným způsobem.

Odůvodnění:

Námítkou je požadováno doplnění tramvajového propojení Líšeň – Stránská skála.

Návrh ÚP takového propojení již obsahuje – jak je patrné z výkresu č. 2.2 Souhrnný výkres dopravy. S obnovením – prodloužením tramvajové trati až po ulici Holzova je počítáno,

včetně vytvoření tramvajové smyčky při ul. Holzova a uzlu veřejné hromadné dopravy s návazností na parkoviště typu park&ride při ul. Drčkova.

Věcná podstata způsobů vypořádání předmětného podání zůstává nadále relevantní, přestože návrh nového územního plánu města Brna prošel přepracováním s ohledem na Pokyny ZMB z roku 2022 a byl uveden do jednotného standardu ÚPD dle stavebního zákona a jeho prováděcích předpisů. Výše uvedené texty je tedy nutno chápat také ve smyslu těchto úprav.

Námítka č.51

Výrok:

Námítce se nevyhovuje.

Odůvodnění:

V rámci námítky je požadováno vymezení plánované cyklistické stezky podél tramvaje od zastávky Novolišeňská k zastávce Kotlanova.

Z hlediska zpracování územního plánu je zvolen jiný koncepční přístup a v souvislosti s obecnými podmínkami je umožněno umístění cyklistické a pěší infrastruktury ve všech plochách s rozdílným způsobem využití.

Samostatné vymezení této lokální trasy nezapadá do metodiky vymezení cyklistických propojení.

Věcná podstata způsobů vypořádání předmětného podání zůstává nadále relevantní, přestože návrh nového územního plánu města Brna prošel přepracováním s ohledem na Pokyny ZMB z roku 2022 a byl uveden do jednotného standardu ÚPD dle stavebního zákona a jeho prováděcích předpisů. Výše uvedené texty je tedy nutno chápat také ve smyslu těchto úprav.

Námítka č.52

Výrok:

Námítce se vyhovuje částečně.

Odůvodnění:

V rámci námítky je požadováno vymezení cyklistické stezky Pod Hády (Maloměřice – Líšeň). V rámci Návrhu je změněn systém zobrazení cyklistických stezek. Obecně jsou vyznačeny a zpřesněny trasy vyplývající z nadřazené územně plánovací dokumentace – Zásad územního rozvoje Jihomoravského kraje. Umístění jakýchkoliv cyklistických tras nebo stezek je možná v souvislosti s obecnými podmínkami uvedenými v kapitolách 6.1 až 6.5 Výroku ve všech plochách.

Z hlediska zpracování územního plánu je zvolen jiný koncepční přístup a v souvislosti s obecnými podmínkami je umožněno umístění cyklistické a pěší infrastruktury ve všech plochách s rozdílným způsobem využití. V dotčeném území je vymezen koridor veřejného prostranství a vedení cyklistické stezky podle požadované úpravy je všeobecně přípustné.

Tato vybraná samostatná cyklotrasa byla součástí projednaného návrhu a doplňuje předpokládaný systém. V rámci dalších námítek byla doporučena úprava trasy do příznivější polohy, které lze vyhovět. Z tohoto důvodu je možné upravit její vedení.

Věcná podstata způsobů vypořádání předmětného podání zůstává nadále relevantní, přestože návrh nového územního plánu města Brna prošel přepracováním s ohledem na Pokyny ZMB z roku 2022 a byl uveden do jednotného standardu ÚPD dle stavebního zákona a jeho prováděcích předpisů. Výše uvedené texty je tedy nutno chápat také ve smyslu těchto úprav.

Námítka č.53

Výrok:

Námítce se vyhovuje částečně.

Odůvodnění:

V rámci námítky je požadována úprava vedení cyklotrasy do Mariánského údolí ulicí Ondráčkovou.

V rámci Návrhu je změněn systém zobrazení cyklistických stezek. Obecně jsou vyznačeny a zpřesněny trasy vyplývající z nadřazené územně plánovací dokumentace – Zásad územního rozvoje Jihomoravského kraje. Umístění jakýchkoliv cyklistických tras nebo stezek je možná v souvislosti s obecnými podmínkami uvedenými v kapitolách 6.1 až 6.5 Výroku ve všech plochách.

Z hlediska zpracování územního plánu je zvolen jiný koncepční přístup a v souvislosti s obecnými podmínkami je umožněno umístění cyklistické a pěší infrastruktury ve všech plochách s rozdílným způsobem využití. V dotčeném území je vymezen koridor veřejného prostranství a vedení cyklistické stezky podle požadované úpravy je všeobecně přípustné.

Samostatná vybraná trasa do Mariánského údolí vychází a zpřesňuje požadavek Zásad územního rozvoje Jihomoravského kraje a z tohoto důvodu ji nelze přetrasovat do jiného koridoru. S ohledem na atraktivitu území je však žádoucí doplnění vybraných pouličních cyklotras zpřístupňující rekreační oblast Říčky z oblasti Líšně a Slatiny.

Věcná podstata způsobů vypořádání předmětného podání zůstává nadále relevantní, přestože návrh nového územního plánu města Brna prošel přepracováním s ohledem na Pokyny ZMB z roku 2022 a byl uveden do jednotného standardu ÚPD dle stavebního zákona a jeho prováděcích předpisů. Výše uvedené texty je tedy nutno chápat také ve smyslu těchto úprav.

Námítka č.54

Výrok:

Námítce se vyhovuje částečně.

Odůvodnění:

V rámci námítky je požadováno doplnění cyklostezky Líšeň – Slatina.

V rámci Návrhu je změněn systém zobrazení cyklistických stezek. Obecně jsou vyznačeny a zpřesněny trasy vyplývající z nadřazené územně plánovací dokumentace – Zásad územního rozvoje Jihomoravského kraje. Umístění jakýchkoliv cyklistických tras nebo stezek je možná v souvislosti s obecnými podmínkami uvedenými v kapitolách 6.1 až 6.5 Výroku ve všech plochách.

Z hlediska zpracování územního plánu je zvolen jiný koncepční přístup a v souvislosti s obecnými podmínkami je umožněno umístění cyklistické a pěší infrastruktury ve všech plochách s rozdílným způsobem využití. V dotčeném území je vymezen koridor veřejného prostranství a vedení cyklistické stezky podle požadované úpravy je všeobecně přípustné.

S ohledem na atraktivitu území je však žádoucí doplnění vybraných pouličních cyklotras zpřístupňující rekreační oblast Říčky z oblasti Líšně a Slatiny.

Věcná podstata způsobů vypořádání předmětného podání zůstává nadále relevantní, přestože návrh nového územního plánu města Brna prošel přepracováním s ohledem na Pokyny ZMB z roku 2022 a byl uveden do jednotného standardu ÚPD dle stavebního zákona a jeho prováděcích předpisů. Výše uvedené texty je tedy nutno chápat také ve smyslu těchto úprav.

Námítka č.55

Výrok:

Námítce se nevyhovuje.

Odůvodnění:

V rámci námítky je požadováno doplnění cyklostezky Stránská skála – Líšeň podél tramvajové trati.

Z hlediska zpracování územního plánu je zvolen jiný koncepční přístup a v souvislosti s obecnými podmínkami je umožněno umístění cyklistické a pěší infrastruktury ve všech plochách s rozdílným způsobem využití.

Samostatné vymezení této lokální trasy nezapadá do metodiky vymezení cyklistických propojení.

Věcná podstata způsobů vypořádání předmětného podání zůstává nadále relevantní, přestože návrh nového územního plánu města Brna prošel přepracováním s ohledem na Pokyny ZMB z roku 2022 a byl uveden do jednotného standardu ÚPD dle stavebního zákona a jeho prováděcích předpisů. Výše uvedené texty je tedy nutno chápat také ve smyslu těchto úprav.

Námítka č.56

Výrok:

Námítce se nevyhovuje.

Odůvodnění:

V lokalitě Ma-3 je vymezena návrhová plocha bydlení B/v3, která vyplývá platného ÚPmB, tj. je do Návrhu ÚP převzato řešení v kontinuitě s dosavadním platným ÚPmB; pro zachování právního stavu v území je nutno v novém ÚP plochu B/v3 zachovat; je zde k realizaci připravován záměr obytného souboru ČTVRŤ POD HÁDY, BRNO.

V území vyznačeném jako územní rezerva pro bydlení B-1 nejsou žádné plochy pro bydlení vymezeny, a proto ani nelze po věcné stránce námítce -proti plochám bydlení- vyhovět. V území označené rezervy B-1 platí funkční využití dle vymezených funkčních ploch lehké výroby E, zahrádek I a zemědělských ploch A.

Věcná podstata způsobů vypořádání předmětného podání zůstává nadále relevantní, přestože návrh nového územního plánu města Brna prošel přepracováním s ohledem na Pokyny ZMB z roku 2022 a byl uveden do jednotného standardu ÚPD dle stavebního zákona a jeho prováděcích předpisů. Výše uvedené texty je tedy nutno chápat také ve smyslu těchto úprav.

Námítka č.57

Výrok:

Námítce se vyhovuje částečně.

Odůvodnění:

Pokyny pro zpracování Návrhu nového ÚPmB schválené ZMB v červnu 2018 obsahovaly k lokalitám Ob-1, Ob-4 a Ob-5 pokyn na vymezení územní rezervy z důvodu neexistence trasy silnice 43 na území města v územně plánovací dokumentaci. Zpracovatel nového ÚP přesto v Návrhu ÚP pro veřejné projednání v červnu 2020 lokality vymezil jako rozvojové, pro rozvoj bydlení a městské zeleně.

Trasa silnice 43 se v září 2020 schválenou 1. aktualizací ZUR JmK promítla do nadřazené územně plánovací dokumentace a nový ÚP na tuto skutečnost v další fázi upraveného návrhu ÚP, u systému silniční dopravy reagoval. (Pominul tím podstatný důvod pro vymezení více území v městě Brně jako územní rezervy a úkolem zpracovatele ÚP bylo posoudit aktivaci územních rezerv.)

ZUR JmK městu Brnu zároveň ukládají řešit v územním plánu trasu silničního obchvatu MČ, tím bude cílové řešení rozvoje MČ pro bydlení provázáno s obchvatovou komunikací, která dopravnímu zatížení MČ odlehčí.

Do územních rezerv č. B-12 a č. B-13 byly po veřejném projednání v červnu 2020 převedeny původně navržené rozvojové lokality pro rozvoj bydlení Ob-1 a Ob-4, které souvisely s komunikací Ob/1. Lokalita Ob-5 "Nadloučí" byla při projednání nového ÚP kladně vyhodnocena z hlediska záboru zemědělského půdního fondu. Není důvodné lokalitu Ob-5 převádět do územních rezerv: cílové řešení území dle ÚP bude obsahovat komplexní řešení rozvoje bydlení včetně nezbytného rozvoje dopravní infrastruktury. Zrušením rozvojových

lokality Ob-1 a Ob-4 bude nový rozvoj území MČ pro rezidenční využití výrazně eliminován a situován do jedné lokality Ob-5.

Z doplněného Vyhodnocení vlivů na udržitelný rozvoj území (posouzení SEA) a projednání Návrhu ÚP nakonec pro lokalitu vplynuly podmínky jak pro dopravní infrastrukturu (dopravní napojení nově vymezených zastavitelných ploch), tak pro infrastrukturu technickou (možnosti odkanalizování) – viz karta lokality Ob-5 textové části Výroku.

Lokalita je určena pro zástavbu bydlení rezidenčního charakteru, územní potřebu rozvoje ploch s prostorovou specifikací "r2" nelze směřovat do ploch ve vnitřním městě, určené pro zástavbu vícepodlažní bytovou.

Zrušením původních rozvojových lokalit Ob-1 a Ob-4 je částečně vyhověno námitce.

Věcná podstata způsobů vypořádání předmětného podání zůstává nadále relevantní, přestože návrh nového územního plánu města Brna prošel přepracováním s ohledem na Pokyny ZMB z roku 2022 a byl uveden do jednotného standardu ÚPD dle stavebního zákona a jeho prováděcích předpisů. Výše uvedené texty je tedy nutno chápat také ve smyslu těchto úprav.

Vyhodnocení doplňujeme o informaci, že v Návrhu nového UP 2024 v daném území došlo na základě konkrétního požadavku určeného zastupitele Ing. arch. Petra Bořeckého, radního pro územní plánování, který u pořizovatele uplatnil dopisem ze dne 18.9.2023, k vypuštění územních rezerv B-12 a B-13 (původní rozvojová lokalita Ob-4 a Ob-1 Obřany).

Námitka č.58

Výrok:

Námitce se nevyhovuje.

Odůvodnění:

Opatření protipovodňové ochrany (PPO) byla navržena na základě základního koncepčního dokumentu Generelu odvodnění města Brna – část Vodní toky (Pöyry Environment, DHI/2009) a podrobnější Studie přírodě blízká protipovodňová opatření a revitalizace údolních niv hlavních brněnských toků – pořizovatel Povodí Moravy, s.p., zpracovatel Aquatis, 2015). Koncepce protipovodňové ochrany působí jako celek a byla schválena Zastupitelstvem města Brna již v roce 2008.

Ohrázování je navrženo za účelem ochrany plochy pro bydlení, tzn. ochrany obyvatel a jejich majetku. Někde je nutné vybudovat hráze, jinde je nutné umožnit rozliv. Hráze se navrhovaly vybudovat většinou na okraji ploch zeleně, v tomto případě se jedná o hráz na okraji plochy pro bydlení na konci zahrad a na okraji navrhované plochy městské zeleně. Protipovodňová ochrana má být svým charakterem přírodě blízká a proto v území, kde to bylo možné, se navrhovaly sypané hráze, které budou porostlé travou. Alternativa mobilního hrazení je navrhována omezeně - zejména k zahrazení komunikace.

Úkolem územního plánu je vytvořit na základě zpracovaných podkladů podmínky pro možnost vybudování protipovodňové ochrany. Tento úkol lze dovodit z ustanovení § 19 odst. 1 písm. g) a i) zákona č. 183/2006 Sb., stavebního zákona, ve znění pozdějších předpisů, podle kterých je úkolem územního plánování (mimo jiné) vytvářet podmínky pro snižování nebezpečí přírodních katastrof a pro odstraňování jejich důsledků, a to především (ale ne výhradně) přírodě blízkým způsobem (což vymezení liniového protipovodňového opatření a retenčního prostoru splňuje), a dále stanovovat podmínky pro rozvoj sídelní struktury a kvalitní bydlení, přičemž mezi těmito podmínkami je i zajištění protipovodňové ochrany v záplavovém území.

Řešení konkrétních námitek vlastníků dotčených nemovitostí bude realizováno až při projednávání dokumentace pro územní rozhodnutí. Předpokládá se, že řešení bude v budoucnu dále zpřesňováno, případně mohou být zvažována i variantní řešení. To, že jsou v textové části Odůvodnění uvedeny konkrétní podklady, ze kterých se v době zpracování územního plánu vycházelo, neznamená, že v budoucnu nebude docházet k aktualizaci podkladů (např. zvažování stavu rozlivu povodně po realizaci úprav jezů a případné modifikaci navržených úprav).

Povinnost vymezit PPO je dána mj. plány pro zvládání povodňových rizik (§ 23 odst. 2, § 25 zák. č. 254/2001 Sb. o vodách), které jsou podkladem pro výkon veřejné správy, zejména pro územní plánování a vodoprávní řízení. Plány pro zvládání povodňových rizik navrhuji opatření k minimalizaci povodňového ohrožení.

V nadřazené územně plánovací dokumentaci Zásadách územního rozvoje Jihomoravského kraje (ZÚR) je v rámci koncepce ochrany před povodněmi v souladu s Politikou územního rozvoje vymezen schematicky koridor POP 10 pro realizaci protipovodňové ochrany na území města Brna.

Podle § 54 odst. 6 Stavebního zákona – Obec je povinna bez zbytečného odkladu uvést do souladu územní plán s územně plánovací dokumentací vydanou krajem a schválenou politikou územního rozvoje.

Z výše uvedených důvodů není možné námitce vyhovět, ale pořizovatel dává pokyn pro doplnění části Odůvodnění, aby bylo zřejmé, že vyznačené linie protipovodňových opatření mohou být dále upřesňovány a optimalizovány.

Věcná podstata způsobů vypořádání předmětného podání zůstává nadále relevantní, přestože návrh nového územního plánu města Brna prošel přepracováním s ohledem na Pokyny ZMB z roku 2022 a byl uveden do jednotného standardu ÚPD dle stavebního zákona a jeho prováděcích předpisů. Výše uvedené texty je tedy nutno chápat také ve smyslu těchto úprav.

Námitka č.59

Výrok:

Námitce se nevyhovuje.

Odůvodnění:

V rámci podání je vysloven nesouhlas s vymezením trasy Ma/1 z důvodu nízkého přínosu záměru a zásahem do území, demolicí staveb a narušení přírodních hodnot.

Trasa záměru Ma/1 byla vyhodnocena v územní studii Jihomoravského kraje a v současné době tento záměr ukládají Zásady územního rozvoje Jihomoravského kraje v kapitole H.4 (čl. 435).

Z tohoto důvodu nelze požadavku na zrušení záměru vyhovět.

Současně však byl z pozice Ministerstva kultury vznesen požadavek na zachování cenné lokality Obřanského hradiska, což je možné pouze za předpokladu podpovrchového vedení trasy.

Z tohoto důvodu je nutné v tomto úseku zapracovat vedení záměru Ma/1 v podpovrchovém úseku s přihlédnutím využití ploch na povrchu dle současného stavu.

Věcná podstata způsobů vypořádání předmětného podání zůstává nadále relevantní, přestože návrh nového územního plánu města Brna prošel přepracováním s ohledem na Pokyny ZMB z roku 2022 a byl uveden do jednotného standardu ÚPD dle stavebního zákona a jeho prováděcích předpisů. Výše uvedené texty je tedy nutno chápat také ve smyslu těchto úprav.

Námitka č.60

Výrok:

Námitce se vyhovuje.

Odůvodnění:

V rámci podání je požadováno upřesnění významu v trase stávajících účelových komunikací propojujících Komín a Medláňky.

Koridor již v současné době plní funkci obsluhy navazujících pozemků a jeho vymezení je nezbytné. Jeho šířka neznamená „výstavbu“ komunikace v celé šíři, ale umožňuje „kultivaci“ nevyhovujícího stavu a doplnění např. oboustranného stromořadí a zvýšení kvality prostupnosti pro pěší a cyklisty.

To, jakým způsobem bude upraven provoz na tomto propojení nebo případně rozdělení na provozně nezávislé úseky není předmětem řešení územního plánu, ale úpravy organizace dopravy, která stanoví podmínky provozu, případně zamezí průjezdu nebo omezí některé nežádoucí pohyby.

Pro odstranění pochybností ve vztahu průjezdnosti a zkracování cest je možným řešením úprava vymezení tohoto koridoru v prostoru od odbočky k návrhové ploše pro rozvoj ZOO k areálu Policie ČR v šířce stávající komunikace (bez zahrnutí souběžného pásu zeleně směrových oblouků) jako stabilizované veřejné prostranství.

Věcná podstata způsobů vypořádání předmětného podání zůstává nadále relevantní, přestože návrh nového územního plánu města Brna prošel přepracováním s ohledem na Pokyny ZMB z roku 2022 a byl uveden do jednotného standardu ÚPD dle stavebního zákona a jeho prováděcích předpisů. Výše uvedené texty je tedy nutno chápat také ve smyslu těchto úprav.

Námítka č.61

Výrok:

Námítce se nevyhovuje.

Odůvodnění:

Návrh ÚPmB (6/2020) vymezil O-6 jako územní rezervu k prověření možnosti napojení lokality bydlení vymezené v územní rezervě B-6 na komunikační síť ve směru Medlánský (Technologický park) – Hudcova – Řečkovice – Ivanovice tak, aby byl přiměřeně doplněn chybějící dopravní skelet, přičemž je možné aktivovat územní rezervu pouze v případě, že bude na úrovni ZÚR JMK rozhodnuto o trasování D43 na území města Brna. Při návrhu řešení pak musí být zohledněny a zapracovány i případné další dopady a souvislosti, které nyní nelze dopředu předjímat.

Územní rozvoj v ose Medlánský – Řečkovice – Ivanovice vyplývá ze Zadání, které je tímto způsobem konzistentně naplňováno.

Nicméně na základě rozhodnutí Rady města Brna (RMB), které přijala na schůzi RMB č.R8/127 zahájené dne 20.1.2021 s pokračováním dne 25.1.2021, uplatnil určený zastupitel, radní pro územní plánování RNDr. Filip Chvátal, PhD. u pořizovatele připravovaného Územního plánu města Brna – Odboru územního plánování a rozvoje MMB, ve smyslu § 53 odst. (1) zákona č. 183/2006 sb., o územním plánování a stavebním řádu, ve znění pozdějších předpisů, podnět, aby vyhodnocení výsledků projednání dokončil v souladu s doporučením RMB. RMB doporučila řešení u problematických oblastí rozvoje města stěžejního charakteru, u předmětné územní rezervy O-6 následujícím způsobem:

„Vzhledem k tomu, že došlo na úrovni ZÚR JMK k rozhodnutí o umístění koridoru komunikace R-43 (S43) na území města Brna, je možné učinit rozhodnutí a aktivovat územní rezervy tj. územní rezervy převést zpět do zastavitelných ploch dle projednané a vybrané varianty Konceptu ÚPmB či dílčích úprav. Aktivaci územních rezerv převedením do zastavitelných ploch však nelze v úpravě Návrhu ÚPmB před opakovaným veřejným projednáním doporučit, ale až po první aktualizaci nového ÚPmB v rámci Zprávy o uplatňování ÚPmB, případně samostatnou změnou nového ÚPmB. V Návrhu ÚPmB by tak byly územní rezervy ponechány vyjma těch, kde je na základě výsledků projednání doporučeno jejich vypuštění (např. O-5, O-6, B-6 a B-7)“.

Vzhledem k nesouhlasu s původním vedením O-5 a výše uvedenému doporučení na vypuštění koridoru územní rezervy O-6 a O-5 centrem Medlánek byla následně naznačena možnost změny jejího trasování. Tuto úpravu však nebylo možné z časových důvodů prověřit v potřebné podrobnosti a s podrobnějším vyhodnocením dopadů a vlivů na území.

Aby bylo možné podrobněji prověřit toto území jednak z hlediska koncepce dopravy (Odboru dopravy MMB) a z hlediska územních dopadů (Odboru územního plánování a rozvoje MMB), bylo z pozice pořizovatele rozhodnuto o potřebě jejího dalšího vymezení.

Z tohoto důvodu bude územní rezerva O-6 v Návrhu ponechána beze změny a územní rezerva O-5 bude upravena do koridoru v návaznosti od územní rezervy O-6 po propojení se záměrem R/1.

Po zpracování podrobnějších prověřovacích studiích budou vyhodnoceny dopady do území a až následně na základě doporučení bude rozhodnuto o těchto územních rezervách a případném konkrétním vedení tohoto komunikačního propojení.

Pro informaci uvádíme, že aktuálně nedochází k žádné změně funkčního využití daného území a případné podněty je proto nutné/možné uplatnit až při aktivaci územní rezervy (převedení na "návrhové" plochy) a ve fázi pořizování změn ÚPmB, v rámci kterých bude prověřeno nejvhodnější funkční využití dané lokality resp. předmětné územní rezervy O-6, a budou probíhat klasickým procesem pořizování změn.

Věcná podstata způsobů vypořádání předmětného podání zůstává nadále relevantní, přestože návrh nového územního plánu města Brna prošel přepracováním s ohledem na Pokyny ZMB z roku 2022 a byl uveden do jednotného standardu ÚPD dle stavebního zákona a jeho prováděcích předpisů. Výše uvedené texty je tedy nutno chápat také ve smyslu těchto úprav.

Námítka č.62

Výrok:

Námítce se nevyhovuje.

Odůvodnění:

Zpracovatel vymezil pás plochy B/r2 v západní části lokality NL-2 s ohledem na možnost dopravní obsluhy zástavby v takové ploše z komunikace napojené na ulici Chironova, a to dle podrobnějšího podkladu – Územní studie Kamenný vrch II. Návrh nového ÚP sleduje možnost budoucí oboustranné zástavby nových komunikací. Účel vymezení plochy B/r2 bude doplněn do karty lokality v textové části Odůvodnění.

Do doby realizace zástavby je nadále možné území využívat pro zahrádky.

Věcná podstata způsobů vypořádání předmětného podání zůstává nadále relevantní, přestože návrh nového územního plánu města Brna prošel přepracováním s ohledem na Pokyny ZMB z roku 2022 a byl uveden do jednotného standardu ÚPD dle stavebního zákona a jeho prováděcích předpisů. Výše uvedené texty je tedy nutno chápat také ve smyslu těchto úprav.

Námítka č.63

Výrok:

Námítce se vyhovuje částečně.

Odůvodnění:

Ve věci lokality R-3 Řečkovická kasárna:

Územní rozvoj v rozvojové ose Ivanovice - Řečkovice - Medlánky byl jednou o oblastí rozvoje města stěžejního charakteru, ke kterým přijala doporučení k úpravě Návrhu nového ÚP Rada města Brna a u pořizovatele (OÚPR MMB) je uplatnil určený zastupitel, radní pro územní plánování RNDr. Filip Chvátal, PhD.

Pořizovatel dal pro úpravu návrhu nového ÚP pokyn v souladu s podnětem určeného zastupitele.

Na základě doporučení samosprávy města k vypořádání námitek a připomínek doručených k projednanému Návrhu nového ÚP bude návrhová lokalita R-3 ponechána v upraveném Návrhu nového ÚP pro opakované veřejné projednání. V tomto se námítce nevyhovuje.

Ve věci lokality R-4 Lacinova:

Pořizovatel se shoduje s požadavkem MČ na úpravu rozsahu rozvojové lokality R-4 a ponechání zastavitelných ploch pouze jihovýchodně od plochy vodojemu. Lokalita jako celek

byla prověřena v Územní studii Lacinova – Ladova (ÚS) .Zástavba byla navržena ve dvou etapách, právě jihovýchodní část byla součástí první etapy. Vybudování dopravní obsluhy a sítě technické infrastruktury v první etapě založí možnost případného budoucího využití dalšího území severozápadním směrem. Není účelné lokalitu vymezovat pro využití jako celek, veškerý přístup do území je nutno primárně vyřešit od ulice Terezy Novákové a od východního konce ulice Lacinova. Severozápadní část území zůstane vymezena v souladu s platným ÚPmB jako plocha zahrádek; na podkladu prověření z ÚS je vhodné možnost budoucího využití území pro rozvoj bydlení vyznačit plochou rezervy pro bydlení. Námitce se vyhovuje zčásti, ve věci redukce rozvojové lokality R-4 a vymezení územní rezervy pro bydlení nad ulicí K Západí.

Věcná podstata způsobů vypořádání předmětného podání zůstává nadále relevantní, přestože návrh nového územního plánu města Brna prošel přepracováním s ohledem na Pokyny ZMB z roku 2022 a byl uveden do jednotného standardu ÚPD dle stavebního zákona a jeho prováděcích předpisů. Výše uvedené texty je tedy nutno chápat také ve smyslu těchto úprav.

Vyhodnocení doplňujeme o informaci, že v Návrhu nového UP 2024 v daném území došlo na základě konkrétního požadavku určeného zastupitele, který u pořizovatele uplatnil dopisem ze dne 18.9.2023, k vypuštění územní rezervy B-14 (původní rozvojová lokalita R-4 Řečkovice).

Námitka č.64

Výrok:

Námitce se vyhovuje.

Odůvodnění:

V rozvojové lokalitě MB-2 naproti Obilnímu trhu na ulici Údolní navrhujete zrušit navrhovanou asanaci historického domu Údolní 37, stabilizovat uliční čáru a lokalitu využít pro nástup do parku pod Špilberkem.

Na ulici Údolní naproti parku Obilní trh je umístěna návrhová lokalita MB-2 s plochou smíšenou obytnou C/k3 a plochou veřejného prostranství. Po bombardování Brna v r. 1945 zůstal v uliční čáře ul. Údolní v dané lokalitě jediný objekt s historizující fasádou. Stojí na parcele 724, k.ú. Město Brno. Samostatně stojící dům s historizující fasádou zůstane v uliční čáře zachovaný (konzultace s Kanceláří architekta města).

Předmětná plocha bude nově vymezena jako plocha C/k4, uliční čára bude stabilizovaná podél ulice Údolní a bude zachovaný průchod do parku pod Špilberkem. Zeleň vzhledem k malé ploše rozvojové lokality nebude vymezována, ale musí tvořit alespoň 30 % v rozsahu pro disponibilní pozemky a lze ji využít pro vstup do parku. Plocha lokality MB-2 bude přepracovaná bez veřejného prostranství.

Věcná podstata způsobů vypořádání předmětného podání zůstává nadále relevantní, přestože návrh nového územního plánu města Brna prošel přepracováním s ohledem na Pokyny ZMB z roku 2022 a byl uveden do jednotného standardu ÚPD dle stavebního zákona a jeho prováděcích předpisů. Výše uvedené texty je tedy nutno chápat také ve smyslu těchto úprav.

Námitka č.65

Výrok:

Námitce se nevyhovuje.

Odůvodnění:

Dle výkresu Základního členění území (M1:10 000) je patrné, že tato lokalita je okrajově zahrnuta do oblasti podmíněné zpracováním územní studie ÚS – 18, která má v souvislosti s novou městskou třídou prověřit umístění veřejných prostranství a jejich charakter a rozvíjet polyfunkční území centrálního charakteru.

Věcná podstata způsobů vypořádání předmětného podání se mění, a to i ve vazbě na skutečnost, že návrh nového územního plánu města Brna prošel přepracováním s ohledem na Pokyny ZMB z roku 2022 a byl uveden do jednotného standardu ÚPD dle stavebního zákona a jeho prováděcích předpisů, tj. výše uvedené texty je nutno chápat ve smyslu těchto úprav.

Vyhodnocení se mění takto: námitka cílí na umístění veřejného prostranství typu náměstí na křižovatce ulic Bratislavská, Stará, Körnerova. V průběhu projednávání nového územního plánu došlo k zapracování aktuálních územně plánovacích podkladů pro dané oblasti, které podrobněji prověřily toto území a potřebu lokálního náměstí v této poloze nepotvrdily. Proto nelze námitce vyhovět.

Námitka č.66

Výrok:

Námitce se vyhovuje.

Odůvodnění:

Rozvojové území SB-3 a SB-5 v oblasti Žlutého kopce je dlouhodobě sledováno pro rozvoj bydlení již v dosavadním platném ÚPmB. MČ Brno-střed si pro zástavbu tohoto území uspořádala urbanistickou soutěž, na základě jejíž výsledku byla následně zadáno zpracování územní studie. K území Žlutého kopce zahrnutého v Návrhu ÚP z června 2020 do uvedených rozvojových lokalit uplatnila MČ Brno-střed připomínku právě s požadavkem respektovat výsledek soutěže a pořizovanou územní studii Žlutý kopec (EA architekti, s.r.o., Ing. arch. Zdeněk Eichler a Ing. arch. Eva Eichlerová).

Zpracovatel od pořizovatele územní studii obdržel jako podklad pro úpravu návrhu ÚP a na základě pokynu pořizovatele se problematikou návrhu funkčního využití v lokalitách znovu zabýval a –z pozice odborného garanta správnosti řešení– upravil návrh ÚP pro 1. opakované veřejné projednání dle svého uvážení.

Spolu s úpravou více návrhových funkčních ploch stavebních C, B, V, nestavebních Z, stabilizovaných ploch C, V, E (areál pivovaru), úpravou vymezení ploch veřejných prostranství pro zajištění dopravní obsluhy území svažitého území a jejich napojením do stávajících komunikací, došlo ke sjednocení celého rozvojového území do jedné rozvojové lokality SB-3. Původně vymezená ÚS-17 jako podmínka pro rozhodování o změnách byla vypuštěna – z důvodu pořízení ÚS Žlutý kopec (z roku 2021). Nově byla vymezena podmínka ÚS-37/8 pro prověření zahrádkářské činnosti pro jednu z ploch návrhové zeleně Z. Pro upravenou lokalitu SB-3 byla upravena také příslušná karta lokality.

Území je sledováno z úrovně města i městské části pro rozvoj prověřený Územní studií Žlutý kopec (z roku 2021), je určeno pro rozvoj zástavby. Do upraveného Návrhu ÚP z června 2021 bylo promítnuto aktuálně prověřené cílové využití území, a to v nezbytné podrobnosti členění funkčních ploch vč. ploch pro obsluhu území.

Souhlasné námitce ke stavebnímu využití území dle ÚS Žlutý kopec je po úpravě návrhu ÚP vyhověno.

Věcná podstata způsobů vypořádání předmětného podání zůstává nadále relevantní, přestože návrh nového územního plánu města Brna prošel přepracováním s ohledem na Pokyny ZMB z roku 2022 a byl uveden do jednotného standardu ÚPD dle stavebního zákona a jeho prováděcích předpisů. Výše uvedené texty je tedy nutno chápat také ve smyslu těchto úprav.

Námitka č.67

Výrok:

Námitce se nevyhovuje

Odůvodnění:

Žádáte v lokalitě Sty-3 změnit typ plošného uspořádání zástavby ze zástavby volné (v) na zástavbu kompaktní (k).

Plochy bydlení (B) a plochy smíšené obytné (C), potažmo i plocha veřejné vybavenosti (V) v rámci předmětné lokality zůstanou dle Návrhu ÚPmB a neuvažuje se o změně plošného uspořádání ze zástavby volné na zástavbu kompaktní. Kompaktní zástavba je navrhovaná zejména v historickém jádru města a jeho bezprostředním okolí, např. v prostoru mezi současným a novým nádražím. V lokalitách vzdálenějších od centra s větší možností výsadby zeleně nachází zpravidla uplatnění zástavba volná. Volná prostranství mezi budovami jsou veřejně přístupná.

Kompaktní město nemusí být navrženo jen z kompaktních ulic a kompaktních bloků domů, jak uvádíte v námitce, i kompaktní město směrem od centra rozvolňuje svoji plošnou strukturu a dává více prostoru zeleni mezi objekty, parkům a zpravidla nižší úrovni zástavby.

Věcná podstata způsobů vypořádání předmětného podání zůstává nadále relevantní, přestože návrh nového územního plánu města Brna prošel přepracováním s ohledem na Pokyny ZMB z roku 2022 a byl uveden do jednotného standardu ÚPD dle stavebního zákona a jeho prováděcích předpisů. Výše uvedené texty je tedy nutno chápat také ve smyslu těchto úprav.

Námitka č.68

Výrok:

Námitce se nevyhovuje.

Odůvodnění:

Pozemek parc. č. 1057 k. ú. Štýřice, zahrnutý do lokality Sty-8, je pozemkem v majetku smB. Plocha je jako návrhová stavební plocha již dnes vymezena v platném ÚPmB, a to pro veřejnou vybavenost - zdravotnictví. V Návrhu nového ÚP došlo ke změně funkčního využití pro bydlení na návrhovou plochu B/v3 na části pozemku a naopak část původní stavební návrhové plochy pro veřejnou vybavenost (při severní straně) byla navržena k využití pro plochu městské zeleně Z. Takové návrh využití území jednak vyplývá z prověření v Územní studii Červený kopec (Pelčák a partner architekti, s.r.o 11/2017), schválené k využití jako podklad pro nový ÚP., a jednak reaguje na navazující území - kolonii drobné zástavby RD Kamenná čtvrť, která se nachází severně a v níže položeném terénu. Zástavba v ploše B/v3 s maximální výškou římsy 16 m neměla být možná v celém rozsahu pozemku, pouze na jeho části přiléhající k areálu bývalé léčebny. Oproti platnému ÚPmB byl naopak takto navrhovaný rozsah ploch B a Z vůči severně navazujícímu území s RD vstřícnější. Regulativ výškové hladiny cílil na záměr města na výstavbu bydlení pro seniory a takovému záměru neodpovídá v námitce požadovaná specifikace "r1".

Tolik za pořizovatele k projednanému Návrhu nového ÚP (v červnu 2020) a dále sdělujeme: Na základě rozhodnutí Rady města Brna (RMB), které přijala na schůzi RMB č.R8/127 zahájené dne 20.1.2021 s pokračováním dne 25.1.2021, uplatnil určený zastupitel, radní pro územní plánování RNDr. Filip Chváta, PhD. u pořizovatele připravovaného Územního plánu města Brna – Odboru územního plánování a rozvoje MMB, ve smyslu § 53 odst. (1) zákona č. 183/2006 sb., o územním plánování a stavebním řádu, ve znění pozdějších předpisů, podnět, aby vyhodnocení výsledků projednání dokončil v souladu s doporučením RMB. RMB doporučila řešení u problematických oblastí rozvoje města stěžejního charakteru. I přesto, že by bylo možné odborně doporučit řešení popisované výše s ponecháním ploch B a Z (jak bylo prověřeno v ÚS), pořizovatel dává pokyn vymežit v návrhové lokalitě Sty-8 při ulici Červený kopec využití území pro funkci veřejné vybavenosti, tj. zachovat řešení dle projednaného Konceptu nového ÚP; vše v souladu s podnětem určeného zastupitele. Původní severní pás plochy městské zeleně Z a původní plocha B/v3 budou zahrnuty do plochy V/v3.

Námitce proto není v konečném návrhu vyhověno.

Věcná podstata způsobů vypořádání předmětného podání zůstává nadále relevantní, přestože návrh nového územního plánu města Brna prošel přepracováním s ohledem na Pokyny ZMB z roku 2022 a byl uveden do jednotného standardu ÚPD dle stavebního zákona a jeho prováděcích předpisů. Výše uvedené texty je tedy nutno chápat také ve smyslu těchto úprav.

*Vyhodnocení doplňujeme o informaci, že v daném území došlo na základě Pokynu č.6 Zastupitelstva města Brna ze dne 21.06.2022, který zní: **Důkladné opakované posouzení připomínek městských částí z veřejného projednání, tj. na základě uplatněné připomínky místní samosprávy městské části Brno-střed a jejího následného zpřesnění, k úpravě návrhu nového ÚP 2024. Změna spočívá ve zmenšení rozsahu rozvojové lokality Sty-8 v její severní části (přilehlé k zástavbě v ulici Kamenná čtvrt) a vložení pásu návrhové plochy všeobecné zeleně. Přesto na základě této úpravy návrhu nového ÚP 2024 zůstává námitka proti stavebnímu využití pozemku nevyhověno.***

Námitka č.69

Výrok:

Námitce se nevyhovuje.

Odůvodnění:

Podatel navrhuje v lokalitě vymezené ulicemi Úzká, Dornych a hlavním nádražím vymezení ploch smíšených obytných namísto ploch komerční vybavenosti a stanovit podmínku územní studie pro rozhodování v území. V lokalitě byla zpracována územní studie Jižní čtvrt' (2021), na základě které byl návrh ÚPmB upraven. Podmínit změny v území další studií proto není účelné. Jedná se o lokalitu dlouhodobě určenou pro komerční aktivity včetně maloobchodu - vymezené plochy smíšené obchodu a služeb a smíšené jádrové dle stávajícího ÚPmB. S ohledem na tuto skutečnost a s ohledem na již připravované záměry jsou plochy komerční vybavenosti W nejvhodnější z možných alternativ. Podatel sám neuvádí, z jakého důvodu považuje vymezení plochy smíšené obytné namísto komerční vybavenosti v dané lokalitě za účelné.

Věcná podstata způsobů vypořádání předmětného podání se mění, a to i ve vazbě na skutečnost, že návrh nového územního plánu města Brna prošel přepracováním s ohledem na Pokyny ZMB z roku 2022 a byl uveden do jednotného standardu ÚPD dle stavebního zákona a jeho prováděcích předpisů, tj. výše uvedené texty je nutno chápat ve smyslu těchto úprav.

Vyhodnocení se mění ve své části takto:

Podatel navrhuje v lokalitě vymezené ulicemi Úzká, Dornych a hlavním nádražím vymezení ploch smíšených obytných namísto ploch komerční vybavenosti a stanovit podmínku územní studie pro rozhodování v území. V lokalitě byla zpracována územní studie Jižní čtvrt' (2021), na základě které byl návrh ÚPmB upraven. Podmínit změny v území další studií proto není účelné. Jedná se o lokalitu dlouhodobě určenou pro komerční aktivity včetně maloobchodu - vymezené plochy smíšené obchodu a služeb a smíšené jádrové dle stávajícího ÚPmB. Proto plochy komerční občanské vybavenosti zůstanou zachovány, s výjimkou nejzápadnější plochy, která bude změněna na plochu smíšenou obytnou všeobecnou (SU), a to s ohledem na připravovanou změnu textové části stávajícího územního plánu č. B343_POR_1_22 (zajištění kontinuity).

Námitka č.70

Výrok:

Námitce se vyhovuje částečně.

Odůvodnění:

V rámci podání je požadováno nenazývat průraz „Novou městskou třídou“, zúžit koridor na max. 26 m, nevymezovat sběrnou komunikaci, která „odlehčí“ Kolišti a v maximální možné míře vynést historický tok Svitavy na povrch.

V průběhu pořizování došlo k úpravě koncepčního přístupu a s průjezdem územím již není uvažováno. Od ulice Bratislavské severním směrem je území ponecháno ve stávající struktuře uliční sítě.

Návrhové koridory městských tříd jsou vymezovány jednotnou šířkou pro umožnění řešení kvalitního pobytového veřejného prostranství. Koridory jižně od ulice Bratislavské jsou vymezeny, tak aby bylo možné výhledově umožnit obsluhu území, průjezd hromadné dopravy, doplnit liniovou zeleň a obchodní parter.

Z důvodu průjezdu hromadné dopravy je vymezen i charakter „sběrné“ komunikace (záměr Tr/1).

Z hlediska měřítka zpracování územního plánu a agregace ploch nelze graficky znázornit některé liniové prvky např. Svitavský náhon. Podmínky jsou však obsaženy v příslušné kartě rozvojové lokality.

Věcná podstata způsobů vypořádání předmětného podání zůstává nadále relevantní, přestože návrh nového územního plánu města Brna prošel přepracováním s ohledem na Pokyny ZMB z roku 2022 a byl uveden do jednotného standardu ÚPD dle stavebního zákona a jeho prováděcích předpisů. Výše uvedené texty je tedy nutno chápat také ve smyslu těchto úprav.

Námítka č.71

Výrok:

Námítce se nevyhovuje.

Odůvodnění:

Námítka není důvodná. Zejména jihovýchodní část podatelem vymezeného území je tvořeno téměř výhradně plochami smíšenými a obytnými. Nadto městská třída vymezená ulicemi Veveří, Minská a Horova prochází zastavěným územím a je jedním z hlavních tras směrem z centra města Brna. Kraví hora zcela jistě není vhodná pro zastavění. Slouží jako místo pro volnočasové aktivity obyvatel celého města (rekreace v zeleni i sportovní vyžití).

Věcná podstata způsobů vypořádání předmětného podání zůstává nadále relevantní, přestože návrh nového územního plánu města Brna prošel přepracováním s ohledem na Pokyny ZMB z roku 2022 a byl uveden do jednotného standardu ÚPD dle stavebního zákona a jeho prováděcích předpisů. Výše uvedené texty je tedy nutno chápat také ve smyslu těchto úprav.

Námítka č.72

Výrok:

Námítce se vyhovuje.

Odůvodnění:

Podatel navrhuje, aby část areálu podél BVV podél ulic Křížkovského a Bauerova byla vymezena jako plochy návrhové, protože je nelze považovat za plochy stabilizované. Jedná se o část areálu BVV, která je zahrnuta pod společné oplocení se zbytkem areálu, a která je využívána (vyjma pronajímaných budov) pro potřeby BVV (parkování, skladování). Návrhové plochy nákupních a zábavních center a zvláštních areálů (X) nejsou dle metodiky zpracovatele vymezovány. Skutečnost, že není část areálu vymezena jako plocha změn (přestaveb), není pro rozvoj výstaviště limitující. Vzhledem k uvedenému, je vhodné zahrnout celý areál BVV jako plochy stabilizované X. Pro lokalitu výstaviště byla zpracována územní studie Lokalita brněnského výstaviště, která byla schválena jako podklad pro nový ÚPmB. Urbanistická studie není podkladem ve smyslu stavebního zákona.

Věcná podstata způsobů vypořádání předmětného podání se mění, a to i ve vazbě na skutečnost, že návrh nového územního plánu města Brna prošel přepracováním s ohledem na Pokyny ZMB z roku 2022 a byl uveden do jednotného standardu ÚPD dle stavebního zákona a jeho prováděcích předpisů, tj. výše uvedené texty je nutno chápat ve smyslu těchto úprav.

Vyhodnocení se mění takto:

Podatel navrhuje, aby část areálu podél BVV podél ulic Křížkovského a Bauerova byla vymezena jako plochy návrhové, protože je nelze považovat za plochy stabilizované. Na základě podnětu uplatněného určeným zastupitelem byla zpracovatelem prověřena a vymezena návrhová plocha občanského vybavení sportu. V ploše se předpokládá realizace fotbalového stadionu. Konkrétní řešení lokality nelze v současné době předvídat.

Námítka č.73

Výrok:

Námítce se vyhovuje částečně.

Odůvodnění:

Rozvojová lokalita Zi-8 pro sport S/o1 vymezená v Návrhu nového ÚPmB pro veřejné projednání, již byla ve všech 3 variantách konceptu. Pro sport je určena i v platném ÚPmB. Z cca poloviny je tvořena pozemky ve vlastnictví statutárního města Brna, cca z poloviny je ve vlastnictví třetích osob. Na pozemcích ve vlastnictví třetích osob je plánováno Hokejové centrum Vinohrady. Je součástí prioritních plánovaných sportovišť celoměstského významu. Je součástí Koncepce sportu města Brna na léta 2018- 2030 schválené v dubnu 2018 ZMB. Město Brno tento záměr podpořilo směnou pozemků. V roce 2019 bylo vydáno závazné stanovisko na Multifunkční sportovní centrum. Dle závazného stanoviska je záměrem stavby vybudování novostavby multifunkčního sportovního centra se zaměřením zejména na lední hokej. Ve dvou halách jsou navrženy ledová kluziště a mezi hlavními ledovými plochami jedna menší ledová tréninková plocha, včetně tribun pro diváky. Součástí sportovních hal bude i suchá tréninková hala s umělým povrchem, fitness centrum a šatny s umývárkami, restaurace, bufet, prodejna sportovních potřeb a také hotel s celkovou kapacitou 122 lůžek a třemi apartmány. Hlavní částí sportovního centra jsou dvě haly s ledovými kluzišti a obloukovými střechami propojené dvoupodlažní středovou částí obsahující v přízemí tréninkové kluziště a zázemí (šatny, sklady, rolobovna, chlazení apod.) a ve druhém podlaží restauraci. Na haly navazuje propojená hmota vertikálního osmipodlažního hranolu navrhovaného hotelu s horizontální třípodlažní hmotou zázemí zejména s šatnami a fitness, které mají navrženo jedno podzemní podlaží a zastřešení plochou střechou. Pro realizaci uvedeného záměru a s ohledem na výškovou úroveň sousedících ploch bude přiměřená výšková úroveň 3. Realizace hotelu bude umožněna i ve výškové úrovni 3, neboť po obecné úpravě regulativů bude v rámci areálové zástavby (ve struktuře areálové) v plochách sportu výšková úroveň 3 umožňovat i lokální dominantu. S ohledem na výše uvedené je nutné tam, kde nejsou pozemky ve vlastnictví statutárního města Brna respektovat návaznost funkčního využití i v Návrhu nové územně plánovací dokumentace. Pořizovatel tedy dává pokyn vymezit v části lokality Zi-8 místo plochy S/o1 plochu S/a3. V severní části, kde jsou pozemky ve vlastnictví statutárního města Brna (mimo část vyznačenou na snímku,) je možné dle požadavku MČ vymezit pozemky do plochy městské zeleně Z vyjma části území pod plochou V/v2, kde zůstane ponechána plocha sportu. Přes předmětnou lokalitu je plánován záměr vedení tramvajové trati do centra sídliště Vinohrady. Tuto skutečnost je nutno zohlednit, vytvořit pro ni územní podmínky a rozsah rozvojové lokality Zi-8 upravit.

Věcná podstata způsobů vypořádání předmětného podání zůstává nadále relevantní, přestože návrh nového územního plánu města Brna prošel přepracováním s ohledem na

Pokyny ZMB z roku 2022 a byl uveden do jednotného standardu ÚPD dle stavebního zákona a jeho prováděcích předpisů. Výše uvedené texty je tedy nutno chápat také ve smyslu těchto úprav.

Námítka č.74

Výrok:

Námítce se nevyhovuje.

Odůvodnění:

V rámci námítky je navrženo vymezení městské třídy a dostavba severní strany ulice Bubeníčkovy.

Navržené řešení nebylo předmětem projednání. Je možné prověření jinou formou a následně zapracovat samostatnou změnou územního plánu.

Věcná podstata způsobů vypořádání předmětného podání zůstává nadále relevantní, přestože návrh nového územního plánu města Brna prošel přepracováním s ohledem na Pokyny ZMB z roku 2022 a byl uveden do jednotného standardu ÚPD dle stavebního zákona a jeho prováděcích předpisů. Výše uvedené texty je tedy nutno chápat také ve smyslu těchto úprav.

Námítka č.75

Výrok:

Námítce se vyhovuje částečně

Odůvodnění:

V rozvojové lokalitě Zi-3 v Židenicích žádáte shromažďovací prostor - náměstí mezi ulicemi Jamborova a Vančurova nespojovat s Tábořskou, v přestavbovém území jasně vymežit, že přestavba se netýká ul. Vančurovy a dále doplnit, že Gajdošova musí po dobudování VMO pod Vinohrady získat charakter městské třídy, ne městské dálnice.

Židenicím dlouhodobě chybí jakýkoliv shromažďovací prostor, toto malé náměstí leží výhodně před historickým Dělnickým domem. Jeho rozšíření až k ulici Tábořská brání soukromá stará tradiční restaurace U Malchrů (plocha C/k3). Oddělovací plocha C/k3 bude rozšířena až do prostoru křižovatky, tudíž propojení shromažďovacího prostoru s ulicí Tábořská nebude možné.

Přestavbová lokalita se týká také ulice Vančurova, jak je ostatně uvedeno v kartě lokalit. Územní plán představuje soukromým vlastníkům nemovitostí nabídku, nikoli nutnost přestavby z domů drobného měřítka vesnického charakteru na městské bydlení nebo jiné využití do limitu výšky k3 (6-16 m). Pravděpodobně dlouho budou vedle sebe existovat oba typy různé výškové úrovně. Podél ulice Vančurova existuje již jen několik málo přízemních rodinných domů s původními vraty, které upomínají na zemědělskou minulost centrální části Juliánova.

Že Gajdošova ulice má získat charakter městské třídy po dostavbě VMO pod Vinohrady a po zklidnění dopravy je uvedeno v kartě lokalit. Zatím tento charakter nemá a ve výčtu městských tříd v textové části ÚPmB tudíž uvedena není.

Věcná podstata způsobů vypořádání předmětného podání zůstává nadále relevantní, přestože návrh nového územního plánu města Brna prošel přepracováním s ohledem na Pokyny ZMB z roku 2022 a byl uveden do jednotného standardu ÚPD dle stavebního zákona a jeho prováděcích předpisů. Výše uvedené texty je tedy nutno chápat také ve smyslu těchto úprav.

Námítka č.76

Výrok:

Námítce se nevyhovuje.

Odůvodnění:

Lokalita ZI-6 s návrhovými plochami bydlení vymezenými jižně ulice Líšeňská vychází z platného ÚPmB. Stavebně využitá území, která nejsou určena pro rozvoj, nejsou dle metodiky nového ÚP do rozvojových lokalit zahrnuta; vyjma případů, kdy vytvářejí propoj mezi jednotlivými návrhovými plochami zahrnuté do stejné lokality; zde je tomu tak při ulici Líšeňská. V platném ÚPmB je plocha s objektem ZUŠ Došlíkova vymezena jako plocha stabilizovaná a není důvod ji v návrhu nového ÚP vymezovat jako součást rozvojové lokality. Úsek ulice Líšeňská podél ploch bydlení (stabilizovaných i návrhových) v lokalitě ZI-6 není ulicí, která má předpoklad pro charakteristiku městská třída. O určení ulic jako městská třída rozhoduje zpracovatel na základě komplexního posouzení předmětných úseků ulic dle jím zvolených kritérií: městská třída - ulice, po které je vedena trasa kolejové VHD a která plní vyšší společenský význam se zastoupením vybaveností.

Věcná podstata způsobů vypořádání předmětného podání zůstává nadále relevantní, přestože návrh nového územního plánu města Brna prošel přepracováním s ohledem na Pokyny ZMB z roku 2022 a byl uveden do jednotného standardu ÚPD dle stavebního zákona a jeho prováděcích předpisů. Výše uvedené texty je tedy nutno chápat také ve smyslu těchto úprav.

Vyhodnocení doplňujeme o informaci, že v Návrhu NUP 2024 byla rozvojová lokalita ZI-6 zmenšena o stavebně využitá území navazující na objekt ZUŠ.

Námítka č.77

Výrok:

Námítce se vyhovuje.

Odůvodnění:

V rámci podání je vysloven požadavek na doplnění prodloužení tramvajové trati na Vinohrady podle prověření.

Na základě podrobnějšího technického prověření bylo doporučeno tento záměr zapracovat. V návrhu pro opakované veřejné projednání bude území měněno v souvislosti s vytvořením územních podmínek pro prodloužení tramvajové trati na sídliště Vinohrady.

Věcná podstata způsobů vypořádání předmětného podání zůstává nadále relevantní, přestože návrh nového územního plánu města Brna prošel přepracováním s ohledem na Pokyny ZMB z roku 2022 a byl uveden do jednotného standardu ÚPD dle stavebního zákona a jeho prováděcích předpisů. Výše uvedené texty je tedy nutno chápat také ve smyslu těchto úprav.

3608

Lebreux Ingeborg (Magistrát města Brna)

Od: Jaroslava Peterková <jaropete16@gmail.com>
Odesláno: 25. června 2020 8:59
Komu: oupr@brno.cz
Předmět: připomínka/námítka

MAGISTRÁT MĚSTA BRNA
 Odbor územního plánování a rozvoje

Došlo dne: 25-06-2020

C.j. MMB: 0270514

Příl.:

Dobrý den,

zásadně nesouhlasím s výstavbou domů /B/v3/ na ulici Jezerůvky. Tato část se začala stavět ja residenční a touto výstavbou by byl narušen původní ráz a koncept /za který jsme si zaplatili při koupi těchto bytů/. Také utrpí Přírodní park Baba, pokud se zde postaví takové sídliště a začne tu projíždět velký počet aut. Pokud vůbec tuto část zastavět, tak residenčním bydlením.
 S pozdravem. Jaroslava Peterková

Statutární město Brno

Doručeno: 25.06.2020

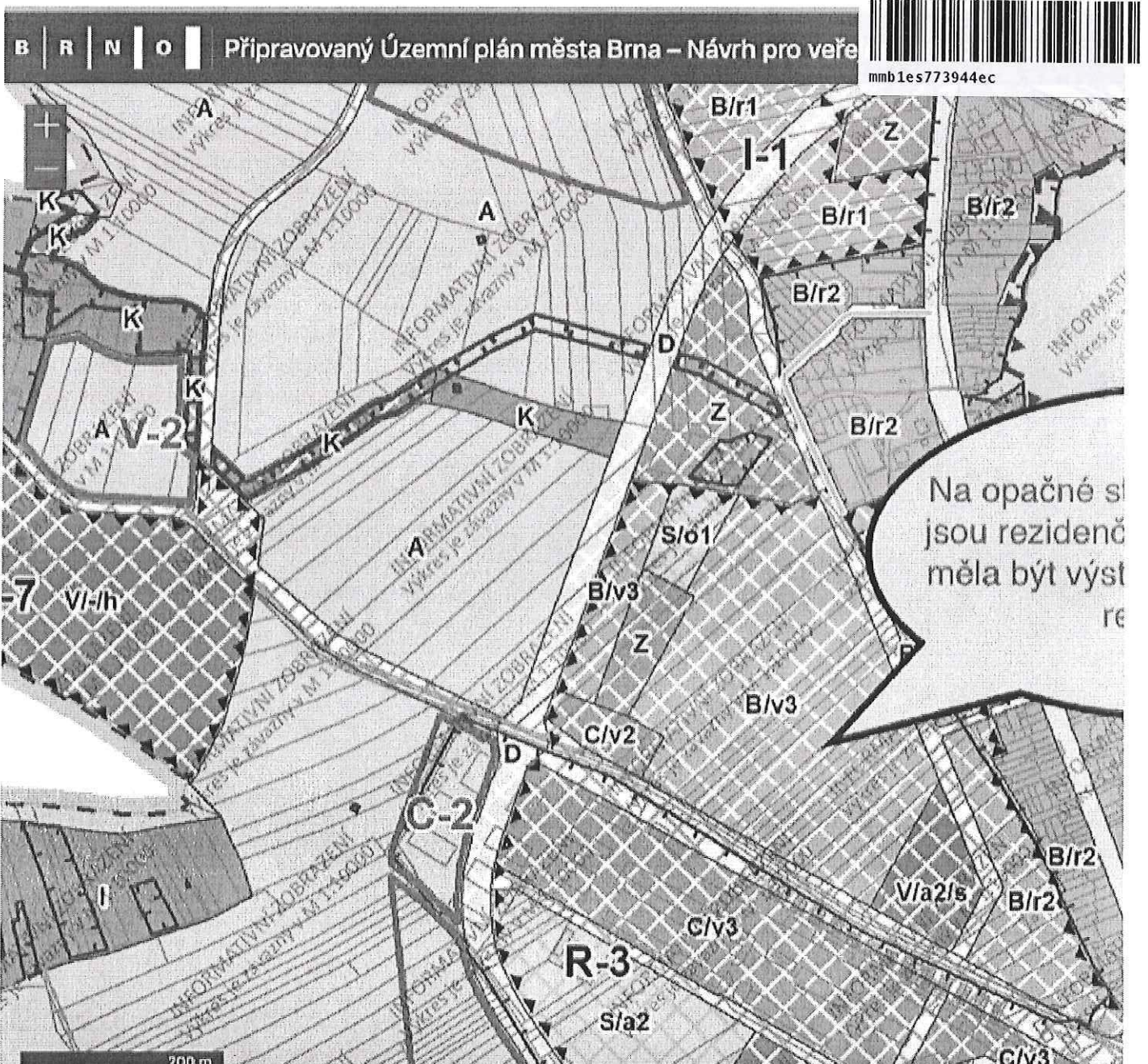
MMB/0270514/2020

listy: 1

přílohy:

druh:

li/sv:



MMB/0270514/2020

Námítka

Výrok:

Námítce se vyhovuje.

Odůvodnění:

Pro dokladování transparentnosti procesu vyhodnocení podání je uveden také mezitímní pracovní výrok a odůvodnění, tj. vyhodnocení z r. 2020:

Námítce nebylo v roce 2020 vyhověno, protože:

Požadavkům na snížení výškové úrovně z „3“ na „2“ podaným k ploše B/v3 v severní části lokality R-3 při prvním veřejném projednání v 06/2020 pořizovatel nevyhověl s tím, že navržené výškové hladiny odpovídají významu dané lokality a reagují na stávající i budoucí charakter území. Pro Návrh ÚP sloužilo jako podklad v lokalitě R-3 řešení prověřené v Urbanistické studii Ivanovice - Řečkovice - Medlánky, viz odkaz na US v kartě lokality R-3 v textové části Odůvodnění u položky Použité podklady. (Toto řešení bylo obsaženo už ve var. I a III Konceptu nového ÚP.)

Úroveň 3 (do 16 m) pro městskou zástavbu odpovídá očekávanému charakteru zástavby i plánovaným investicím do infrastruktury v podobě prodloužení tramvajové trati a rozvoji obslužných komunikací. Požadavku na snížení výškové úrovně u ploch bydlení z "v3" na úroveň "2" do 10 m, pro "r" nízkopodlažní rezidenční charakter zástavby nelze vyhovět.

Plochy specifikace B/r2 jsou v lokalitě R-3 vymezeny pouze ve vybraných místech, v návaznosti na stabilizované plochy bydlení a zástavbu shodné struktury. (viz např. výkres č. 13 prostorového uspořádání ve výše uvedené Urbanistické studii.)

Rozvoj v území R-3 je určen jak v plochách B, tak C hlavně pro zástavbu městského charakteru bytovými domy, nikoliv pro zástavbu rezidenční nízkopodlažní. Pro tu jsou na území MČ Brno-Ivanovice a MČ Brno - Řečkovice a Mokrá Hora určeny jiné rozvojové lokality.

Úroveň 3 (do 16 m) pro městskou zástavbu odpovídá očekávanému charakteru zástavby i plánovaným investicím do infrastruktury v podobě prodloužení tramvajové trati a rozvoji obslužných komunikací.

Konečné rozhodnutí o námítce a odůvodnění tohoto rozhodnutí se vztahuje k výslednému řešení Návrhu nového ÚPmB:

K požadavku MČ Brno - Řečkovice a Mokrá Hora na snížení výškové úrovně z „3“ na „2“ v oblasti Díly uplatněnému při 1. opakovaném veřejném projednání v 06/2021 se připojila samospráva města:

Určený zastupitel RNDr. Filip Chváta, PhD. dle § 53 odst. (1) stavebního zákona uplatnil v procesu vyhodnocování výsledků projednání dopisem č.j. MMB/0477610/2021 ze dne 13.9.2021 na základě doporučení RMB R8/168 konané dne 1.9.2021 podnět na zohlednění místních zájmů MČ Brno – Řečkovice a Mokrá Hora, a to na změnu specifikace prostorové specifikace struktury zástavby u ploch bydlení v rozvojové v části rozvojové lokality R-3, místní lokalitě Díly z B/v3 na B/r2. Městské části jsou dle Statutu města Brna oprávněny uplatňovat právo na místní samosprávu ve specifickém režimu prostřednictvím vyjádření k projednávaným územně plánovacím dokumentacím.

Na základě výsledků projednání byly místní zájmy městské části Brno - Řečkovice a Mokrá Hora zohledněny a Návrh pro druhé veřejné opakované projednání bude upraven: přijatelným řešením pro MČ je změna funkčního využití B/k3 v pásu podél budoucí městské třídy na plochu smíšenou obytnou C/k3 (tj. s ponecháním výšky zástavby na původní úrovni „3“), zbývající část plochy B/k3 bude vymezena jako plocha B se strukturou a požadovanou výškovou úrovní B/r2.

Touto úpravou Návrhu ÚP je reagováno na požadavek podatele a námítce je vyhověno.

Věcná podstata způsobů vypořádání předmětného podání zůstává nadále relevantní, přestože návrh nového územního plánu města Brna prošel přepracováním s ohledem na Pokyny ZMB

MMB/0270514/2020
Námítky

MMB/0270514/2020
Námítky

z roku 2022 a byl uveden do jednotného standardu ÚPD dle stavebního zákona a jeho prováděcích předpisů. Výše uvedené texty je tedy nutno chápat také ve smyslu těchto úprav.

MAGISTRÁT MĚSTA BRNA	
podatelna	14
Došlo dne	30 -06- 2020
Č.j. MMB:	Odbor územního plánování a rozvoje MMB
Pril.:	Korníčova 67

601 67 Brno

Statutární město Brno
Magistrát města Brna

MMB/0270517/2020

listy: 1 přílohy:



mmb1es773944ef Doručeno: 30.06.2020

8041

MAGISTRÁT MĚSTA BRNA	
Odbor územního plánování a rozvoje	
Došlo:	02 -07- 2020
Č.j. MMB:	0270517
Pril.:	

Věcně shodná připomínka k návrhu Územního plánu města Brna a zmocnění zástupce veřejnosti

I. Věcně shodná připomínka

My, níže uvedení a podepsaní občané města Brna, uplatňujeme v souladu s §§ 23 a 52 zákona č. 183/2006 Sb., zákon o územním plánování a stavebním řádu (dále jen „stavební zákon“) tuto připomínku k návrhu Územního plánu města Brna, který v současnosti zpracovává a projednává statutární město Brno:

a) Je nám známo, že vzniká odpor proti návrhu druhého mostu přes Svratku pro MČ Jundrov v projednávaném novém Územním plánu města Brna. Tímto podáním vyjadřujeme požadavek takového řešení územního plánu, které umožní (navrhne) v návaznosti na ul. Optátova přemostění přes řeku Svratku.

Odůvodnění:

Zdůrazňujeme, že v návaznosti na ul. Dubová jsou uvažovány a navrženy plochy pro bydlení; veškerá doprava ze vznikající zástavby bude nutně svedena na ul. Veslařskou. Ul. Veslařská má přitom v Jundrově jediné dopravně využitelné přemostění přes řeku Svratku, a to Jundrovský most. Druhý most je nezbytný nejen z důvodu obtížného dopravního řešení v případech výpadku Jundrovského mostu (např. v případě oprav, technických závad apod.), ale i z důvodu neúměrné dopravní zátěže bez dopravní alternativy. V případě zneprůjezdnění křižovatky ulic Nálepkova a Optátova dojde k nemožnosti obsluhy významné části Jundrova. Podotýkáme, že uvedené druhé přemostění řeky Svratky v Jundrově, které podporujeme a požadujeme, obsahuje již současný územní plán. Řešení návrhu územního plánu tak drží kontinuitu, která je u dlouhodobých záměrů typu dopravních staveb vždy nezbytná.

b) Pokud nebude možné uvedené přemostění stanovit formou závazného zakotvení, požadujeme s ohledem na jeho dopravní význam a s ohledem na riziko definitivního zmaření záměru, alespoň ochranu možného řešení formou územní rezervy.

II. Zmocnění zástupce

V souladu s ustanovením § 23 zákona č. 183/2006 Sb., o územním plánování a stavebním řádu (stavební zákon), níže uvedené a podepsané osoby, které uplatňují věcně shodnou připomínku k návrhu ÚPMB (příloha č. 1), prohlašují, že zmocňují Ondřeje Vitulu, bytem Nálepkova 294/125, 637 00 Brno, narozen dne 21.12.1993, aby je zastupoval jako zástupce veřejnosti při pořizování návrhu Územního plánu města Brna, a aby ji projednala podle stavebního zákona.

Přijetí zmocnění: Toto zmocnění já, Ondřej Vitula, bytem Nálepkova 294/125, 637 00 Brno, narozen dne 21.12.1993 přijímám.

Podpis zmocněnce:



V Brně dne 23.6.2020

III. Seznam občanů města Brna, kteří uplatňují tuto věcně shodnou připomínku k návrhu Územního plánu města Brna a zmocňují zástupce veřejnosti – viz Příloha č. 1 (podpisová listina)

Odbor územního plánování a rozvoje MMB
Kounicova 67
601 67 Brno

Námitka k návrhu Územního plánu města Brna na základě zmocnění zástupce veřejnosti

I. Námitka

Na základě zmocnění občany města Brna ve smyslu §§ 23 a 52 zákona č. 183/2006 Sb., zákon o územním plánování a stavebním řádu (dále jen „stavební zákon“) a jejich věcně shodné připomínky uplatňuji tuto námitku k návrhu Územního plánu města Brna, který v současnosti zpracovává a projednává statutární město Brno:

a) Je nám známo, že vzniká odpor proti návrhu druhého mostu přes Svratku pro MČ Jundrov v projednávaném novém Územním plánu města Brna. Tímto podáním požaduji ve zmocnění zástupce veřejnosti takové řešení územního plánu, které umožní (navrhne) v návaznosti na ul. Optátova přemostění přes řeku Svratku.

Odůvodnění:

Zdůrazňujeme, že v návaznosti na ul. Dubová jsou uvažovány a navrženy plochy pro bydlení; veškerá doprava ze vznikající zástavby bude nutně svedena na ul. Veslařskou. Ul. Veslařská má přitom v Jundrově jediné dopravně využitelné přemostění přes řeku Svratku, a to Jundrovský most. Druhý most je nezbytný nejen z důvodu obtížného dopravního řešení v případech výpadku Jundrovského mostu (např. v případě oprav, technických závad apod.), ale i z důvodu neúměrné dopravní zátěže bez dopravní alternativy. V případě zneprůjezdnění křižovatky ulic Nálepkova a Optátova dojde k nemožnosti obsluhy významné části Jundrova. Podotýkáme, že uvedené druhé přemostění řeky Svratky v Jundrově, které podporujeme a požadujeme, obsahuje již současný územní plán. Řešení návrhu územního plánu tak drží kontinuitu, která je u dlouhodobých záměrů typu dopravních staveb vždy nezbytná.

b) Pokud nebude možné uvedené přemostění stanovit formou závazného zakotvení, požadujeme s ohledem na jeho dopravní význam a s ohledem na riziko definitivního zmaření záměru, alespoň ochranu možného řešení formou územní rezervy.

II. Zmocnění zástupce

V souladu s ustanovením § 23 zákona č. 183/2006 Sb., o územním plánování a stavebním řádu (stavební zákon), níže uvedené a podepsané osoby, které uplatňují věcně shodnou připomínku k návrhu ÚPMB (příloha č. 1), prohlásily, že zmocňují Ondřeje Vitulu, bytem Nálepkova 294/125, 637 00 Brno, narozen dne 21.12.1993, aby je zastupoval jako zástupce veřejnosti při pořizování návrhu Územního plánu města Brna, a aby při projednání podle stavebního zákona.

Přijetí zmocnění: Toto zmocnění já, Ondřej Vitula, bytem Nálepкова 294/125, 637 00 Brno, narozen dne 21.12.1993 přijímám.

Podpis zmocněnce:



V Brně dne 23.6.2020

III. Seznam občanů města Brna, kteří uplatňují tuto věcně shodnou připomínku k návrhu Územního plánu města Brna a zmocňují zástupce veřejnosti – viz Příloha č. 1 (podpisová listina)

IV. Vymezení území dotčeného námitkou

V užším smyslu se území MČ Jundrov (druhé přemostění přes řeku Svratku v návaznosti na ul. Optátova), v širším smyslu (s ohledem na to, že se jedná o dopravní řešení s návazností na celkový dopravní systém města Brna) území města Brna.

Podpis zmocněnce:



V Brně dne 23.6.2020

MMB/0270517/2020

Námitka

Výrok:

Námitce se vyhovuje.

Odůvodnění:

Propojení ulice Optátovy přes Komínské louky překonáním řeky Svratky je dlouhodobě sledovaný záměr, který vychází ze zástavby návrhových ploch bydlení navazujících na ulici Optátovu.

Odbor dopravy MMB, jak dotčený orgán z hlediska místních komunikací, ve svém stanovisku připouští možnost vymezení záměru jako územní rezervy pro komunikační propojení obslužné komunikace v oblasti Komínských luk a ulice Optátovy, jejíž účinnost bude prověřena a vyhodnocena.

Věcná podstata způsobů vypořádání předmětného podání zůstává nadále relevantní, přestože návrh nového územního plánu města Brna prošel přepracováním s ohledem na Pokyny ZMB z roku 2022 a byl uveden do jednotného standardu ÚPD dle stavebního zákona a jeho prováděcích předpisů. Výše uvedené texty je tedy nutno chápat také ve smyslu těchto úprav.

3452

Adresát: Magistrát města Brna, Odbor územního plánování a rozvoje, Kounicova 67, 601 676 Brno

Podatel:

Jméno a příjmení: HANA ŠVEDOVÁ datum narození: 14.2.1982

Trvale bytem: HRÁZKA 38, BRNO MEDLÁNKY 621 00

Jsem - nejsm* vlastníkem nemovitosti v ploše dotčené navrhovanou změnou (uvést parcelní číslo pozemku nebo číslo popisné stavby nebo identifikaci bytové či nebytové jednotky)

621/38 byt 19 v katastrálním území: BRNO - MEDLÁNKY

(* nehodící se škrtněte)

NÁMITKA - PŘIPOMÍNKA* proti Návrhu Územního plánu města Brna, jeho grafické i textové části

Vznáším námitky - připomínky označené níže křížkem:

MAGISTRÁT MĚSTA BRNA
Odbor územního plánování a rozvoje
Čj. VVB: 0270524
Druh: li/sv:

Požadujeme zásadně redukovat navrhovaný rozsah zaboru zemědělského půdního fondu a navrhované navýšení zastavěnosti v k. ú. Medlánky.

Požadujeme vypuštění plánovaných komunikací:
 mezi Kominem (resp. Bystrčí) a Medlánkami se zaústěním do ulice Turistické (navržené jako veřejné prostranství se zábořem ploch polí a zahrádek v lokalitě u křížku pro budoucí silnici),
 mezi Medlánkami a Ivanovicemi od ulice V Újezdech pod kasárnami v Rečkovcích (R/.....)
 mezi Technologickým parkem (ul. Purkyňovou) a ulicí Hudcovou, ústící naproti ZŠ (Me.....)

Statutární město Brno
Doručeno: 25.06.2020
MMB/0270524/2020
listy: 1 přílohy:
druh: li/sv:

mmh1e6772944f4

Požadujeme vypuštění plánovaných územních rezerv pro komunikace:
 mezi ulicí Turistickou (od křížku) a ulicí Purkyňovou mezi Medláneckými kopci,
 mezi ulicí Turistickou a ulicí V Újezdech.

Nesouhlasíme s novým dopravním propojením mezi ulicemi V Újezdech a K Babě v rozvojové ploše Me-3.

Požadujeme změnit plánovanou výstavbu na polích mezi Medlánkami, Rečkovcemi a Ivanovicemi výhradně na méně intenzivní nízkopodlažní výstavbu do úrovně podlažnosti 2, ideálně výstavbu rodinných domů a jejich funkční komunikační napojení do území té městské části, kde je tato výstavba plánována. Požadujeme zásadní snížení intenzity využití území celých rozvojových ploch R-3 a Me-4 (méně obyvatel, méně pracovníků) a to také výrazným rozšířením ploch zeleně Z, kterých by mělo být násobně více, než je v lokalitě plánováno.

Požadujeme v rozvojové ploše Me-4 pod ulicí V Újezdech plochu Vza2 ponechat v navrhovaném umístění podle stávající komunikace, avšak její celkový rozsah zmenšit na rozsah dle stávajícího UP tak, aby tato plocha začínala až za křižovatkou s ulicí Nadační, ve zbývajícím ploše vymezi plochu zeleně Z.

Požadujeme novou výstavbu v rozvojové ploše Me-4 podmínit provedením v rámci územní studie s ohledem na přilehlou rekreační sportovní oblast a zachování plnohodnotného prostupu do této oblasti.

Požadujeme zásadní snížení intenzity využití území Geofyziky a Medlánecké cihelny v rozvojové ploše R-8 (méně obyvatel, méně pracovníků), aby byl rozvoj těchto lokalit udržitelný pro stávající infrastrukturu Medlánek.

Požadujeme mezi veřejně prospěšné stavby zahrnout také komunikační propojení mezi ulicemi Renčova a Terezy Novákové pro odlehčení dopravy z Duhových Polí.

Požadujeme vypuštění územní rezervy pro bydlení v zahradách a polích v lokalitě B-6 při ulici Turistické a Vychazkové a vypuštění územní rezervy pro bydlení pod ulicí V Újezdech B-7.

Požadujeme zachovat stávající stabilizovanou plochu vysazeného a vzrostlého biokoridoru kolem Medláneckého potoka jako plochu územního systému ekologické stability (USES) - biokoridor - a dle reálného stavu masivních výsadeb kolem polní cesty na pozemku p.-č. 1818 v k. ú. Medlánky vymezi plochu krajinné zeleně K.

Požadujeme v rámci katastru Medlánek vyčlenit funkční plochy na městských pozemcích pro domov pro seniory, sběrné středisko separovaného odpadu, školství a sport.

- 1 6 Požadujeme změnit pobytovou louku kolem tzv. Žebětínské cesty v prodloužení ulice Žebětínek (p. č. 1811 v k. ú. Medlánek) ze zemědělské plochy A na plochu krajinné zeleně K. 1 6
- 1 7 Požadujeme zachovat stávající prostup územím mezi ulicemi Turistickou a Vycházkovou a pozemky p. č. 1022/1 a 1022/2 v k. ú. Medlánek definovat dle reálného stavu jako zeleň Z, tzn. neměnit na zahrady I. 1 7
- 1 8 Požadujeme plochu vedle stromové kaple na pozemku p. č. 1353 v k. ú. Medlánek vymezit pro vzpomínkový háj a možnost pohřbívání ke kořenům jako plochu Vxh. 1 8
- 1 9 Požadujeme změnit pozemky dostupné jen cestou kolem medláneckého rybníka (p. č. 994/1, 1000/11 a další související pozemky) v k. ú. Medlánek, které byly dříve plochami H) z ploch bydlení B na plochy zeleně Z nebo K nebo plochy vodní a vodohospodářské H, jak je tomu dosud. 1 9
- 2 0 Požadujeme plochu části městských pozemků při ul. Rýsova p. č. 985/1 a 985/19 v k. ú. Medlánek, kde se nachází zahrada M5 a veřejná zeleň, ponechat jako plochy zeleně Z; v případě trvání požadavku na doplnění zástavby změnit na plochu veřejné vybavenosti V pro možnost vybudování domova pro seniory. 2 0
- 2 1 Požadujeme změnit pozemky plánované historicky jako rezerva pro novou radnici u kruhového objezdu (p. č. 985/21 a přilehlé části pozemků p. č. 985/1 a 985/2 v k. ú. Medlánek) z plochy bydlení B/r2 na plochu veřejné vybavenosti Vr2. 2 1
- 2 2 Požadujeme plochu mezi městským bytovým domem Jabloňová 22-28 a ulicí Kuřimskou ponechat plochy dle stávajícího ÚP jako zeleň Z, tzn. neměnit na bydlení B. 2 2
- 2 3 V lokalitě Technoparku v rozvojové ploše Me-1 požadujeme zredukovat navrhované plochy bydlení za parkem ve prospěch ploch zeleně, a to alespoň v rozsahu, jak s nimi počítal stávající územní plán, požadujeme v souladu se stávajícím ÚP zachovat pruh zeleně pro rozšíření Zámeckého parku směrem k budoucí zastávce tramvaje a dále jej prodloužit podél budoucí tramvajové trati Me/31 celou lokalitou Technoparku a v jejím sousedství vést plochu pro vybudování stezky pro pěší a cyklisty pro zajištění prostupnosti území z Medlánek do Králova Pole. 2 3
- 2 4 V lokalitě Technoparku v rozvojové ploše Me-1 dále požadujeme navýšení ploch zeleně alespoň na úroveň stávajícího ÚP, dále požadujeme v části této lokality blíže k Medláňám pamatovat i na veřejnou vybavenost v podobě školství, hřišť a sportovišť, aby noví obyvatelé i zaměstnanci nezhorsili již tak nedostatečnou kapacitu stávající veřejné vybavenosti v Medláňách (M5, ZS centrum volného času, dětská hřiště, sportoviště). Požadujeme v dostupné vzdálenosti od ZŠ plochu pro sport S pro vybudování tělocvičny či malé sportovní haly, kterou by mohly využívat na tělocvik i děti základní školy, jejíž tělocvična je za hranou kapacity a brání případnému navýšení počtu žáků. 2 4
- 2 5 Požadujeme zahrnout cyklostezku spojující Technopark a Průmyslovou zónu v Kuřimi kolem kasáren v Reckovicích, Ivanovicích a České. 2 5
- 2 6 Požadujeme respektovat reálný stav využití území a v lokalitě zámeckého parku vymezit plochy zastavěné rodinnými domy jako plochy bydlení B/r1 a plochu pod zámkem jako plochu smíšenou obytnou C a v lokalitě Medláneckého kopce a jeho upat vymezit plochy zahrad I. 2 6

Dále doplňuji:

Na Medláňkách mám svůj intrazónový program na navýšení kapacitních AVT zahradních ploch. Plánované komunální (nové tržnice (staniční) ohroží BÚP v okolí školy, školky a veřejné hřiště, které BÚP vybudovat za nutnosti i včetně parku. Nové vřstavení domů AHO, AHO s rozcvičením, ABO ZAPADLA DO OKRAJÍ DEKUSI

Co se týká odůvodnění mé připomínky/námítky, plně odkazuji na stanovisko MC Brno-Medlánek k Návrhu Územního plánu města Brna.

V Brně dne 24.6.2020

Podpis 

Lebreux Ingeborg (Magistrát města Brna)

Od: Hana Švédová <hana.svedova@gmail.com>
Odesláno: 24. června 2020 23:59
Komu: oupr@brno.cz
Předmět: Namítka k Návrhu Uzemního planu mesta Brna
Přílohy: 20200624_235448.jpg; 20200624_235705.jpg

Prosim o posouzení me namitky.

Dekuji.
Mgr. Hana Švédová

MMB/0270524/2020

Námítka č.1

Výrok:

Námítce se vyhovuje částečně.

Odůvodnění:

Předmětné území Medlánek má být dle dohody o vypořádání stanoviska Ministerstva životního prostředí (MŽP ČR) ke Konceptu ÚPmB ze dne 22.6.2017 z hlediska záboru ZPF řešeno dle varianty II. Konceptu ÚPmB s požadavkem na převedení rozvojové lokality Me-7 v rozsahu var. I Konceptu ÚPmB do územní rezervy pro bydlení (v Návrhu ÚPmB územní rezerva B-6) a dle podnětu samosprávy rozvojovou lokalitu Me-8 východně od komunikačního propojení řešit v rozsahu dle var. III (v Návrhu ÚPmB rozvojová lokalita Me-4) a západně od komunikačního propojení zařadit do územní rezervy pro bydlení v rozsahu dle var. II. (v Návrhu ÚPmB část územní rezervy B-7). V bezprostředním okolí měla být navazující rozvojová lokalita v MČ Brno-Řečkovice a Mokrá hora R-3 řešena obdobným způsobem - východně od komunikačního propojení rozvoj území dle var. III Konceptu ÚPmB (v Návrhu ÚPmB rozvojová lokalita R-3), západně od komunikace územní rezerva pro bydlení v rozsahu dle var. II. (v Návrhu ÚPmB část územní rezervy B-7). Tato dohodnutá řešení jsou součástí Pokynů pro vypracování Návrhu ÚPmB, které schválilo Zastupitelstvo města Brna usnesením č. ZM7/3871 na zasedání konaném dne 19. 6. 2018 (dále jen "Pokyny"). Návrhem ÚPmB jsou tak v daném území zcela naplněny Pokyny pro vypracování Návrhu ÚPmB a dotčený orgán MŽP ČR v této fázi pořizované dokumentace plně souhlasí s předloženým řešením Návrhu ÚPmB z hlediska záboru ZPF v k.ú. Medlánský, a proto není důvodné předmětné řešení měnit.

Uvádíme také, že územní rozvoj v ose Medlánský – Řečkovice – Ivanovice vyplývá ze Zadání, které je tímto způsobem konzistentně naplňováno. Tento rozvoj souvisí s trasováním D43 a předmětné územní rezervy bude možné aktivovat (převést do návrhu) pouze v případě, že bude na úrovni ZÚR JMK rozhodnuto o výsledné variantě řešení D43 na území města. Při návrhu řešení pak musí být zohledněny a zapracovány i případné další dopady a souvislosti, které nyní nelze dopředu předjímat.

Ovšem je nutné uvést, že v k.ú. Medlánský téměř nedochází v Návrhu ÚPmB k vymezení nových zastavitelných (návrhových) ploch oproti platnému ÚPmB, vyjma zastavitelných ploch na východní straně prodloužené ulice V Újezdech.

Nicméně na základě rozhodnutí Rady města Brna (RMB), které přijala na schůzi RMB č. R8/127 zahájené dne 20.1.2021 s pokračováním dne 25.1.2021, uplatnil určený zastupitel, radní pro územní plánování RNDr. Filip Chvátal, PhD. u pořizovatele připravovaného Územního plánu města Brna – Odboru územního plánování a rozvoje MMB, ve smyslu § 53 odst. (1) zákona č. 183/2006 sb., o územním plánování a stavebním řádu, ve znění pozdějších předpisů, podnět, aby vyhodnocení výsledků projednání dokončil v souladu s doporučením RMB. RMB doporučila řešení u problematických oblastí rozvoje města stěžejního charakteru.

U předmětné územní rezervy B-6 a B-7 následujícím způsobem:

„Vzhledem k tomu, že došlo na úrovni ZÚR JMK k rozhodnutí o umístění koridoru komunikace R-43 na území města Brna, je možné učinit rozhodnutí a aktivovat územní rezervy, tj. územní rezervy převést zpět do zastavitelných ploch dle projednané a vybrané varianty Konceptu ÚPmB či dílčích úprav. Aktivaci územních rezerv převedením do zastavitelných ploch však nelze v úpravě Návrhu ÚPmB před opakovaným veřejným projednáním doporučit, ale až po první aktualizaci nového ÚPmB v rámci Zprávy o uplatňování ÚPmB, případně samostatnou změnou nového ÚPmB. V Návrhu ÚPmB by tak byly územní rezervy ponechány vyjma těch, kde je na základě výsledků projednání doporučeno jejich vypuštění (např. právě předmětná B-6 a B-7).“

Na základě výše uvedeného pořizovatel dává pokyn územní rezervu B-6 a B-7 z návrhu ÚPmB vypustit v souladu s podnětem určeného zastupitele.

Věcná podstata způsobů vypořádání předmětného podání zůstává nadále relevantní, přestože návrh nového územního plánu města Brna prošel přepracováním s ohledem na Pokyny ZMB z roku 2022 a byl uveden do jednotného standardu ÚPD dle stavebního zákona a jeho prováděcích předpisů. Výše uvedené texty je tedy nutno chápat také ve smyslu těchto úprav.

Námítka č.2

Výrok:

Námítce se vyhovuje částečně.

Odůvodnění:

Tangenciální propojení městských částí Brno-Komín a Brno - Bystrc s MČ Brno-Medlánky je dlouhodobě sledované už v platném ÚPmB, pro které je zde vymezena plocha komunikací a prostranství místního významu s navazující plochou krajinné zeleně pro možnost umístění stromořadí či jiného krajinného prvku v rekreačně využívaném území. V Návrhu nového ÚPmB se rovněž v kontinuitě se stávajícím ÚPmB vymezuje plocha veřejného prostranství, která kopíruje stávající zpevněnou cestu vedoucí přes předmětné území (agreguje částečně i návrhovou plochu krajinné zeleně KV ze stávajícího ÚPmB, což je dáno měřítkem nového ÚPmB) a která vytváří podmínky pro žádoucí prostupnost územím. Z hlediska koncepce uspořádání dopravy slouží tato plocha pro vedení samostatné cyklotrasy. Zajišťuje dopravní obsluhu pro rozvojovou část brněnské ZOO ze strany Brna-Bystrce a stabilizovaného areálu Pily ČR, dále pak stabilizovaného areálu Policie ČR a medláneckého letiště ze strany Brna-Medlánek. Převážná část území je však určena pro nestavební využití, které negeneruje dopravní zatížení. Koridor již v současné době plní funkci obsluhy navazujících pozemků a jeho vymezení je nezbytné. Jeho šířka neznamená „výstavbu“ komunikace v celé šíři, ale umožňuje „kultivaci“ nevyhovujícího stavu a doplnění např. oboustranného stromořadí a zvýšení kvality prostupnosti pro pěší a cyklisty. To, jakým způsobem bude upraven provoz na tomto propojení nebo případně rozdělení na provozně nezávislé úseky není předmětem řešení územního plánu, ale úpravy organizace dopravy, která stanoví podmínky provozu, případně zamezí průjezdu nebo omezí některé nežádoucí pohyby.

Na základě rozhodnutí Rady města Brna (RMB) konané na schůzi RMB č.R8/127 zahájené dne 20.1.2021 s pokračováním dne 25.1.2021, uplatnil určený zastupitel, radní pro územní plánování RNDr. Filip Chvátal, PhD. u pořizovatele připravovaného Územního plánu města Brna – Odboru územního plánování a rozvoje MMB, ve smyslu § 53 odst. (1) zákona č. 183/2006 sb., o územním plánování a stavebním řádu, ve znění pozdějších předpisů, podnět, aby vyhodnocení výsledků projednání dokončil v souladu s doporučením RMB. Co se týče problematické oblasti rozvoje města RMB doporučila komunikační propojení Komín - Medlánky řešit jako návrhovou plochu veřejného prostranství O s tím, že část tohoto koridoru v prostoru od odbočky k rozvojové ploše ZOO k areálu Policie ČR bude stabilizován v rozsahu platného ÚPmB (bez integrace plochy zeleně).

Věcná podstata způsobů vypořádání předmětného podání zůstává nadále relevantní, přestože návrh nového územního plánu města Brna prošel přepracováním s ohledem na Pokyny ZMB z roku 2022 a byl uveden do jednotného standardu ÚPD dle stavebního zákona a jeho prováděcích předpisů. Výše uvedené texty je tedy nutno chápat také ve smyslu těchto úprav.

Pro úplnost doplňujeme, že na základě Pokynu č. 6) "Důkladné opakované posouzení připomínek městských částí z veřejného projednání" Zastupitelstva města Brna ze dne 21.06.2022, došlo v území kolem areálu bývalého JZD k úpravě návrhu spočívající v zapracování řešení dle ÚS Komín, Palcary - jih (Ing.arch. Jenčková, 08/2022). V území jsou nově vymezeny plochy smíšené obytné všeobecné, plochy občanského vybavení veřejného a s tím spojené upravené vedení dopravní infrastruktury.

Námítka č.3

Výrok:

Námítce se nevyhovuje.

Odůvodnění:

V rámci podání je vysloven požadavek na vypuštění komunikačního propojení mezi Medláankami a Ivanovicemi, od ulice V Újezdech, označeným ve výkrese 2.2 jako R/1.

Vyhodnocení z r. 2020:

„Záměr R/1 má přímou souvislost s rozvojem MČ Brno-Řečkovice a MČ Brno-Ivanovice a tento záměr nelze vypustit, ale jeho podoba dozná změn.

V upraveném návrhu budou doplněny plochy rozvoje na k.ú. Ivanovice a záměr R/1 nebude propojován na k.ú. Medláanky a bude veden v koridoru ulice Terezy Novákové (záměr R/31).“

Pro dokladování transparentnosti procesu vyhodnocení podání a pro úplnost uvádíme, že v předmětném území došlo ke změně. Ve výsledném řešení Návrhu nového ÚPmB byla poloha záměru R/1 upravena a záměr je připojen na ulici Žilkovu v MČ Brno-Řečkovice a Mokrý Hora. S územím MČ Brno-Medláanky není propojen.

Tato změna však nemá vliv na podstatu vyhodnocení požadavku podatele.

Věcná podstata způsobů vypořádání předmětného podání zůstává nadále relevantní, přestože návrh nového územního plánu města Brna prošel přepracováním s ohledem na Pokyny ZMB z roku 2022 a byl uveden do jednotného standardu ÚPD dle stavebního zákona a jeho prováděcích předpisů. Výše uvedené texty je tedy nutno chápat také ve smyslu těchto úprav.

Námitka č.4

Výrok:

Námitce se vyhovuje částečně.

Odůvodnění:

V rámci podání je požadováno vypuštění plánované komunikace mezi Technologickým parkem (ul. Purkyňovou a ulicí Hudcovou, ústící naproti ZŠ (záměr Me/1).

Pro dokladování transparentnosti procesu vyhodnocení podání je uvedeno také mezitímní vyhodnocení z r. 2020:

Požadavku nebylo v roce 2020 vyhověno, protože: „ÚPmB vymezuje doplnění komunikaci sběrného významu Me/1 z ul. Purkyňova do ul. Hudcova, která je nezbytná pro rozvoj lokality Technologický park Me-1. Společně s další komunikační sítí v navazujícím území doplňuje dopravní skelet pro odvedení dopravy z této části území.“

Konečné vyhodnocení podání se vztahuje k výslednému řešení Návrhu nového ÚPmB:

Návrh Územního plánu města Brna pro opakované veřejné projednání (06/2021) byl upraven. Záměr Me/1 byl přetrasován do souběžné polohy s ulicí Hradeckou. Do ulice Hudcovy naproti ZŠ tedy není připojen.

Tímto je požadavek zohledněn.

Pro úplnost doplňujeme, že ačkoli byla sběrná komunikace Me/1 vypuštěna, zůstává navržena místní komunikace v rámci plochy veřejného prostranství.

Věcná podstata způsobů vypořádání předmětného podání zůstává nadále relevantní, přestože návrh nového územního plánu města Brna prošel přepracováním s ohledem na Pokyny ZMB z roku 2022 a byl uveden do jednotného standardu ÚPD dle stavebního zákona a jeho prováděcích předpisů. Výše uvedené texty je tedy nutno chápat také ve smyslu těchto úprav.

Námitka č.5

Výrok:

Námitce se nevyhovuje.

Odůvodnění:

Návrh ÚPmB (6/2020) vymezil O-6 jako územní rezervu k prověření možnosti napojení lokality bydlení vymezené v územní rezervě B-6 na komunikační síť ve směru Medláanky (Technologický park) - Hudcova - Řečkovice - Ivanovice tak, aby byl přiměřeně doplněn

chybějící dopravní skelet, přičemž je možné aktivovat územní rezervu pouze v případě, že bude na úrovni ZÚR JMK rozhodnuto o trasování D43 na území města Brna.

Nicméně na základě rozhodnutí Rady města Brna (RMB), které přijala na schůzi RMB č.R8/127 zahájené dne 20.1.2021 s pokračováním dne 25.1.2021, uplatnil určený zastupitel, radní pro územní plánování RNDr. Filip Chvátal, PhD. u pořizovatele připravovaného Územního plánu města Brna – Odboru územního plánování a rozvoje MMB, ve smyslu § 53 odst. (1) zákona č. 183/2006 sb., o územním plánování a stavebním řádu, ve znění pozdějších předpisů, podnět, aby vyhodnocení výsledků projednání dokončil v souladu s doporučením RMB. RMB doporučila řešení u problematických oblastí rozvoje města stěžejního charakteru. u předmětné územní rezervy O-6 následujícím způsobem:

„Vzhledem k tomu, že došlo na úrovni ZÚR JMK k rozhodnutí o umístění koridoru komunikace R-43 (S43) na území města Brna, je možné učinit rozhodnutí a aktivovat územní rezervy tj. územní rezervy převést zpět do zastavitelných ploch dle projednané a vybrané varianty Konceptu ÚPmB či dílčích úprav. Aktivaci územních rezerv převedením do zastavitelných ploch však nelze v úpravě Návrhu ÚPmB před opakovaným veřejným projednáním doporučit, ale až po první aktualizaci nového ÚPmB v rámci Zprávy o uplatňování ÚPmB, případně samostatnou změnou nového ÚPmB. V Návrhu ÚPmB by tak byly územní rezervy ponechány vyjma těch, kde je na základě výsledků projednání doporučeno jejich vypuštění.

Vzhledem k nesouhlasu s původním vedením územní rezervy O-5 a výše uvedenému doporučení RMB na vypuštění koridoru územní rezervy O-6 a O-5 centrem Medlánek byla následně naznačena možnost změny jejího trasování. Jejich úpravu však nebylo možné z časových důvodů prověřit v potřebné podrobnosti a s podrobnějším vyhodnocením dopadů a vlivů na území.

Aby bylo možné podrobněji prověřit toto území jednak z hlediska koncepce dopravy (Odboru dopravy MMB) a z hlediska územních dopadů (Odboru územního plánování a rozvoje MMB), bylo z pozice pořizovatele rozhodnuto o potřebě jejího dalšího vymezení.

Z tohoto důvodu bude územní rezerva O-6 v Návrhu ponechána beze změny a územní rezerva O-5 bude upravena do koridoru v návaznosti od územní rezervy O-6 po propojení se záměrem R/1.

Závěrem uvádíme, že vzhledem k tomu, že se jedná pouze o územní rezervy, tak aktuálně nedochází k žádné změně ÚPmB v souvislosti s těmito dopravními koridory. Po zpracování podrobnějších prověřovacích studiích budou vyhodnoceny dopady do území a až následně na základě doporučení bude rozhodnuto o těchto územních rezervách a případném konkrétním vedení tohoto komunikačního propojení.

Věcná podstata způsobů vypořádání předmětného podání zůstává nadále relevantní, přestože návrh nového územního plánu města Brna prošel přepracováním s ohledem na Pokyny ZMB z roku 2022 a byl uveden do jednotného standardu ÚPD dle stavebního zákona a jeho prováděcích předpisů. Výše uvedené texty je tedy nutno chápat také ve smyslu těchto úprav.

Námítka č.6

Výrok:

Námítce se vyhovuje částečně.

Odůvodnění:

Návrh ÚPmB (6/2020) vymezil O-5 centrem Medlánek jako územní rezervu k prověření možnosti napojení lokality bydlení vymezené v územní rezervě B-6 na komunikační síť ve směru Medlánský park (Technologický park) - Hudcova - Řečkovice - Ivanovice tak, aby byl přiměřeně doplněn chybějící dopravní skelet.

Dále viz odůvodnění námítky č.5

Věcná podstata způsobů vypořádání předmětného podání zůstává nadále relevantní, přestože návrh nového územního plánu města Brna prošel přepracováním s ohledem na Pokyny ZMB z roku 2022 a byl uveden do jednotného standardu ÚPD dle stavebního zákona a jeho prováděcích předpisů. Výše uvedené texty je tedy nutno chápat také ve smyslu těchto úprav.

Námítka č.7

Výrok:

Námítce se vyhovuje.

Odůvodnění:

V rámci podání je požadováno zrušení dopravního propojení mezi ulicemi V Újezdech a K Babě v rozvojové ploše Me-3.

Původní vyhodnocení z r. 2020:

„Komunikace v ulici V Újezdech je vymezena plochou dopravní infrastruktury D, komunikace v ulici K Babě je vyznačeno plochou veřejného prostranství. Rozvojová lokalita Me-3 není s ulicí V Újezdech přímo propojena. Přímé propojení je možné v rámci obecných podmínek využití území, ovšem vzhledem k realizované zástavbě je obtížně realizovatelné a nevhodné. V rámci prostupnosti území je vhodné do karty lokality doplnit podmínku propojení pouze pro pěší a cyklisty.“

Pro dokladování transparentnosti procesu vyhodnocení podání a pro úplnost uvádíme, že v předmětném území došlo ke změně. Ve výsledném řešení Návrhu nového ÚPmB byla poloha záměru R/1 upravena a na k.ú. Medlánky již není vymezen. Komunikace v ulici V Újezdech již není vymezena plochou dopravní infrastruktury D, ale plochou veřejných prostranství. V kartě rozvojové lokality Me-3 je doplněna podmínka zajištění prostupu územím pro pěší a cyklisty.

Tato změna však nemá vliv na podstatu původního vyhodnocení podání.

Věcná podstata způsobů vypořádání předmětného podání zůstává nadále relevantní, přestože návrh nového územního plánu města Brna prošel přepracováním s ohledem na Pokyny ZMB z roku 2022 a byl uveden do jednotného standardu ÚPD dle stavebního zákona a jeho prováděcích předpisů. Výše uvedené texty je tedy nutno chápat také ve smyslu těchto úprav.

Námítka č.8

Výrok:

Námítce se vyhovuje částečně.

Odůvodnění:

Podatel požaduje změnit plánovanou výstavbu na polích mezi Medládkami, Řečkovice a Ivanovicemi (rozvojové lokality R-3 a Me-4) výhradně na méně intenzivní nízkopodlažní zástavbu, případně požaduje významné rozšíření ploch zeleně.

Rozvojová lokalita Me-4 bude na základě doporučení samosprávy města k vypořádání námitek a připomínek doručených k projednanému Návrhu nového ÚP upravena následovně: Návrhové stavební plochy bydlení (B) a smíšená obytná (C) budou vymezeny jako plocha zemědělská (A). Zůstane tak zachováno stávající funkční využití dle platného ÚPmB – pro zemědělský půdní fond. Původně vymezená plocha městské zeleně pro nový park nebude vymezena. Rozvojová lokalita Me-4 bude zredukována a zůstane pouze jižní část s návrhovými plochami pro veřejnou vybavenost (V).

Rozvojová lokalita R-3 měla původně zůstat bez úprav. Věcný obsah námítky k rozvojové lokalitě R-3 byl však uplatněn opakovaně při 1. opakovaném veřejném projednání. Podnět na změnu regulativu u předmětné plochy B/k3 na B/r2 podala mimo jiné MČ Brno-Řečkovice a Mokrý Hora. Určený zastupitel RNDr. Filip Chvátal, PhD. dle § 53 odst. (1) stavebního zákona uplatnil v procesu vyhodnocování výsledků projednání dopisem č.j. MMB/0477610/2021 ze dne 13.9.2021 na základě doporučení RMB R8/168 konané dne 1.9.2021 podnět na zohlednění místních zájmů MČ Brno-Řečkovice a Mokrý Hora a to u plochy bydlení v lokalitě Díly (mezi areálem kasáren a zástavbou v ul. Žilkova) snížit výšku zástavby na 2; tj. na místo uvedené B/k3 změnit regulativ na B/r2. Městské části jsou dle Statutu města Brna oprávněny uplatňovat právo na místní samosprávu ve specifickém režimu prostřednictvím vyjádření k projednávaným územně plánovacím dokumentacím.

Na základě výsledků projednání byly místní zájmy městské části Brno-Řečkovice zohledněny a Návrh pro druhé veřejné opakované projednání bude upraven (u předmětné plochy dojde

ke změně regulativu z B/k3 na B/r2 a k vymezení plochy smíšené obytné C/k3 podél budoucí městské třídy). Touto úpravou je částečně reagováno také na požadavek podatele.

V rámci předmětné lokality je v aktuálním návrhu ÚPmB samostatně vymezena jedna plocha městské zeleně a o dalších se neuvažuje. Platí však to, že u ploch bydlení i ploch smíšených obytných je dle regulativu povinnost dodržet minimální plochu zeleně v rozsahu 30 % pro disponibilní pozemky stavebního záměru. Zeleň tedy musí být, jak požaduje podatel, výraznou součástí ploch C.

Věcná podstata způsobů vypořádání předmětného podání zůstává nadále relevantní, přestože návrh nového územního plánu města Brna prošel přepracováním s ohledem na Pokyny ZMB z roku 2022 a byl uveden do jednotného standardu ÚPD dle stavebního zákona a jeho prováděcích předpisů. Výše uvedené texty je tedy nutno chápat také ve smyslu těchto úprav.

Námítka č.9

Výrok:

Námítce se vyhovuje.

Odůvodnění:

Plochy pro veřejnou vybavenost v rozvojové lokalitě Me-4 jsou určeny pro výstavbu MŠ. V dotčeném území se vyskytují převážně plochy bydlení. Rozvojová lokalita proto řeší doplnění ploch veřejné vybavenosti na severním okraji MČ Medlánky, které navážou na přírodně rekreační území kolem Medláneckého rybníka. MČ Medlánky dlouhodobě postrádá novou mateřskou školu, část plochy pro veřejnou vybavenost je proto vhodné využít právě tímto účelem. Z toho důvodu je vhodné ponechat pro ni vymezené plochy.

Věcná podstata způsobů vypořádání předmětného podání se mění, a to i ve vazbě na skutečnost, že návrh nového územního plánu města Brna prošel přepracováním s ohledem na Pokyny ZMB z roku 2022 a byl uveden do jednotného standardu ÚPD dle stavebního zákona a jeho prováděcích předpisů, tj. výše uvedené texty je nutno chápat ve smyslu těchto úprav.

Vyhodnocení se mění takto:

V daném území došlo na základě nového požadavku místní samosprávy městské části Brno-Medlánky k úpravě návrhu spočívající v úpravě rozsahu vymezené rozvojové lokality Me-4. Rozvojová lokalita byla redukována a mezi poldrem a veřejným prostranstvím – pokračování ul. Nadační byla ponechána plocha zeleně; z tohoto důvodu je možné námítce vyhovět.

Námítka č.10

Výrok:

Námítce se nevyhovuje.

Odůvodnění:

Požadujete pro rozvojovou lokalitu Me-4 podmínku prověření územní studií. Jako důvod uvádíte především prostup do sousedících rekreačních a sportovních oblastí.

Podmínka tohoto prostupu je uvedena v kartě lokalit, nemůže být tedy opomenuta. Územní studie se předepisuje zpravidla ve větších rozvojových plochách pro řešení vybraných problémů, případně pro variantní řešení. Na své náklady může územní studii zpracovat také ten, který změnu v území inicioval a realizuje ji. Plocha této lokality je však pro zadání samostatné územní studie příliš malá a okruh problémů příliš omezený na to, aby se nová výstavba ÚS podmiňovala.

Rozsah rozvojové lokality Me-4 byl oproti původnímu návrhu podstatně zmenšen.

Věcná podstata způsobů vypořádání předmětného podání zůstává nadále relevantní, přestože návrh nového územního plánu města Brna prošel přepracováním s ohledem na Pokyny ZMB z roku 2022 a byl uveden do jednotného standardu ÚPD dle stavebního zákona a jeho prováděcích předpisů. Výše uvedené texty je tedy nutno chápat také ve smyslu těchto úprav.

Námítka č.11

Výrok:

Námítce se nevyhovuje.

Odůvodnění:

Pro lokalitu R-8 požadujete zásadní snížení intenzity využití území. Uprostřed stabilizovaných ploch pro bydlení se nachází zahrádkářská kolonie, nevyužívané objekty a výšková stavba bývalé Geofyziky.

Návrh nového ÚP počítá s využitím zahrádek pro plochu veřejné městské zeleně, která může plnit i funkci veřejného prostranství. Zbytek ploch je určený pro bydlení nebo jako plocha smíšená obytná s volnou zástavbou s výškovou úrovní v/3 (6-16 m). Toto je nejnižší možná výšková úroveň vhodná pro městskou zástavbu, obytná sídliště a areály. Nižší zástavba s nižší intenzitou osídlení 1 nebo 2 je vhodná pro rezidenční nízkopodlažní zástavbu, tedy samostatné nebo řadové rodinné domy. Nově navrhovaná zástavba bude navazovat svým charakterem spíše na zástavbu mezi ulicemi Podpěrova a Jabloňová také s výškovou úrovní v3. Větší výšková úroveň v/5 je navržena pouze pro stávající výškovou budovu Geofyziky. Snižování výškové úrovně zástavby pod úroveň 3 a s tím snižování intenzity využití území není možné. Výšková úroveň 3 je pro volnou bytovou zástavbu nejnižší možná, nižší zástavba rodinnými domy (rezidenční zástavba) v lokalitě není vhodná.

Věcná podstata způsobů vypořádání předmětného podání zůstává nadále relevantní, přestože návrh nového územního plánu města Brna prošel přepracováním s ohledem na Pokyny ZMB z roku 2022 a byl uveden do jednotného standardu ÚPD dle stavebního zákona a jeho prováděcích předpisů. Výše uvedené texty je tedy nutno chápat také ve smyslu těchto úprav.

Námítka č.12

Výrok:

Námítce se nevyhovuje.

Odůvodnění:

V rámci námítky je požadavek na vymezení propojení ulice Renčovy a Terezy Novákové formou veřejně prospěšných staveb.

Ve výkresu 2.2 Souhrnný výkres dopravy a 3.0 Veřejně prospěšných staveb jsou vymezeny plochou dopravní infrastruktury D prvky systému komunikací, tvořící základní komunikační systém města Brna (komunikace sběrné, nadsběrné, rychlostní a dálnice).

Komunikace, které jsou vymezeny plochou veřejných prostranství jsou součástí místní sítě a zajišťují doplňkové propojení v rámci městské části. Tímto způsobem je vyznačeno i propojení Renčova – Terezy Novákové.

Z hlediska nastavených principů vyznačení prvků (viz výše) nelze požadavku na doplnění vymezení propojení Renčova – Terezy Novákové ve výkresu 2.2 a 3.0 vyhovět, protože se jedná především o síť obslužných komunikací vymezených plochou veřejných prostranství.

Věcná podstata způsobů vypořádání předmětného podání zůstává nadále relevantní, přestože návrh nového územního plánu města Brna prošel přepracováním s ohledem na Pokyny ZMB z roku 2022 a byl uveden do jednotného standardu ÚPD dle stavebního zákona a jeho prováděcích předpisů. Výše uvedené texty je tedy nutno chápat také ve smyslu těchto úprav.

Námítka č.13

Výrok:

Námítce se vyhovuje.

Odůvodnění:

Předmětem námítky je požadavek na vypuštění územních rezerv pro bydlení B-6 a B-7.

Předmětné území Medlánek má být dle dohody o vypořádání stanoviska Ministerstva životního prostředí (MŽP ČR) ke Konceptu ÚPmB ze dne 22.6.2017 z hlediska záboru ZPF řešeno dle varianty II. Konceptu ÚPmB s požadavkem na převedení rozvojové lokality Me-7 v rozsahu var. I Konceptu ÚPmB do územní rezervy pro bydlení (v Návrhu ÚPmB územní rezerva B-6)

a dle podnětu samosprávy rozvojem lokalitu Me-8 východně od komunikačního propojení řešit v rozsahu dle var. III (v Návrhu ÚPmB rozvojová lokalita Me-4) a západně od komunikačního propojení zařadit do územní rezervy pro bydlení v rozsahu dle var. II. (v Návrhu ÚPmB část územní rezervy B-7). V bezprostředním okolí měla být navazující rozvojová lokalita v MČ Brno-Řečkovice a Mokrá hora R-3 řešena obdobným způsobem - východně od komunikačního propojení rozvoj území dle var. III Konceptu ÚPmB (v Návrhu ÚPmB rozvojová lokalita R-3), západně od komunikace územní rezerva pro bydlení v rozsahu dle var. II. (v Návrhu ÚPmB část územní rezervy B-7). Tato dohodnutá řešení jsou součástí Pokynů pro vypracování Návrhu ÚPmB, které schválilo Zastupitelstvo města Brna usnesením č. ZM7/3871 na zasedání konaném dne 19. 6. 2018 (dále jen "Pokyny"). Návrhem ÚPmB jsou tak v daném území zcela naplněny Pokyny pro vypracování Návrhu ÚPmB a dotčený orgán MŽP ČR v této fázi pořizované dokumentace plně souhlasí s předloženým řešením Návrhu ÚPmB z hlediska záboru ZPF v k.ú. Medlánky, a proto není důvodné předmětné řešení měnit.

Uvádíme také, že územní rozvoj v ose Medlánky – Řečkovice – Ivanovice vyplývá ze Zadání, které je tímto způsobem konzistentně naplňováno. Tento rozvoj souvisí s trasováním D43 a předmětné územní rezervy bude možné aktivovat (převést do návrhu) pouze v případě, že bude na úrovni ZÚR JMK rozhodnuto o výsledné variantě řešení D43 na území města. Při návrhu řešení pak musí být zohledněny a zapracovány i případné další dopady a souvislosti, které nyní nelze dopředu předjímat.

Ovšem je nutné uvést, že v k.ú. Medlánky téměř nedochází v Návrhu ÚPmB k vymezení nových zastavitelných (návrhových) ploch oproti platnému ÚPmB, vyjma zastavitelných ploch na východní straně prodloužené ulice V Újezdech.

Nicméně na základě rozhodnutí Rady města Brna (RMB), které přijala na schůzi RMB č. R8/127 zahájené dne 20.1.2021 s pokračováním dne 25.1.2021, uplatnil určený zastupitel, radní pro územní plánování RNDr. Filip Chvátal, PhD. u pořizovatele připravovaného Územního plánu města Brna – Odboru územního plánování a rozvoje MMB, ve smyslu § 53 odst. (1) zákona č. 183/2006 sb., o územním plánování a stavebním řádu, ve znění pozdějších předpisů, podnět, aby vyhodnocení výsledků projednání dokončil v souladu s doporučením RMB. RMB doporučila řešení u problematických oblastí rozvoje města stěžejního charakteru. u předmětné územní rezervy B-6 a B-7 následujícím způsobem:

„Vzhledem k tomu, že došlo na úrovni ZÚR JMK k rozhodnutí o umístění koridoru komunikace R-43 na území města Brna, je možné učinit rozhodnutí a aktivovat územní rezervy tj. územní rezervy převést zpět do zastavitelných ploch dle projednané a vybrané varianty Konceptu ÚPmB či dílčích úprav. Aktivaci územních rezerv převedením do zastavitelných ploch však nelze v úpravě Návrhu ÚPmB před opakovaným veřejným projednáním doporučit, ale až po první aktualizaci nového ÚPmB v rámci Zprávy o uplatňování ÚPmB, případně samostatnou změnou nového ÚPmB. V Návrhu ÚPmB by tak byly územní rezervy ponechány vyjma těch, kde je na základě výsledků projednání doporučeno jejich vypuštění.

Na základě výše uvedeného pořizovatel dává pokyn územní rezervu B-6 a B-7 z návrhu ÚPmB vypustit v souladu s podnětem určeného zastupitele.

Věcná podstata způsobů vypořádání předmětného podání zůstává nadále relevantní, přestože návrh nového územního plánu města Brna prošel přepracováním s ohledem na Pokyny ZMB z roku 2022 a byl uveden do jednotného standardu ÚPD dle stavebního zákona a jeho prováděcích předpisů. Výše uvedené texty je tedy nutno chápat také ve smyslu těchto úprav.

Námítka č.14

Výrok:

Námítce se nevyhovuje.

Odůvodnění:

Vymezení územního systému ekologické stability (ÚSES) je v Návrhu ÚPmB v souladu s odborným oborovým dokumentem – plánem ÚSES, který je nezbytným podkladem pro vymezení ÚSES v ÚPD. Dle plánu ÚSES jsou v předmětné lokalitě vymezeny interakční prvky, které nahrazují lokální biokoridor ve dně údolí Medláneckého potoka nad Medláňkami vymezený v platném ÚPmB. K hlavním důvodům nahrazení předmětného biokoridoru

interakčními prvky patří jeho nízký biogeografický význam bez možnosti začlenění do ucelené hydrofilní větve místního ÚSES s vymezením funkčně odpovídajících biocenter.

Pro informaci uvádíme, že interakční prvek je obecně doplňkovou skladebnou částí lokálního ÚSES, která posiluje interakci ekologicky stabilnějších a méně stabilních ekosystémů, a tím ty méně stabilní pomáhá stabilizovat. Konkrétně zprostředkovává příznivé působení lokálních (místních) biocenter a biokoridorů na okolní, ekologicky méně stabilní krajinu. Skutečnost, že jde o doplňkové skladebné části místního ÚSES, znamená, že představují doplněk k vymezení biocenter a biokoridorů a není až tak podstatná jejich funkce pro ochranu přirozeného genofondu. Vymezování interakčních prvků není na rozdíl od biocenter a biokoridorů nikterak vázáno na biogeografické členění krajiny, a naopak daleko více vychází z aktuálního stavu krajiny. Návrh soustavy interakčních prvků má v zásadě doporučující charakter a nemá zákonnou podporu.

Ve vztahu k územnímu plánu jsou interakční prvky obecně "podměrečnou" kategorií, tj. takovou kategorií prvků, jejichž vymezení je pod rozlišovací možností územního plánu a povinnost jeho vymezení ani nevyplývá z právních předpisů. Nicméně o existenci interakčních prvků či o existenci jejich návrhu by měl mít zpracovatel územně plánovací dokumentace povědomí, aby svým řešením zbytečně funkční prvky nelikvidoval a u dosud neexistujících či nedostatečně funkčních neznemožnil provedení navržených opatření.

Na základě uvedeného je zřejmý důvod, pro který v dané lokalitě není v Návrhu ÚPmB vymezena a ani není vhodné vymezovat skladebnou část ÚSES – lokální biokoridor. Nicméně zpracovatel svým návrhem – vymezením příslušných ploch návrhové zeleně v předmětné lokalitě zajistil další existenci a funkčnost daných interakčních prvků.

V případě pozemku p.č. 1818 k.ú. Medlánky uvádíme, že by se jeho vymezením jako samostatné plochy krajinné zeleně vytvořila podměrečná plocha, která nemá zákonné ani koncepční opodstatnění, protože předmětné krajínovorné prvky s ekologicko-stabilizační a také estetickou funkcí v podobě aleje jsou přirozenou součástí mimoprodukčních funkcí zemědělské plochy (viz Odůvodnění Návrhu ÚPmB). Pro informaci ještě uvádíme, že na základě požadavku a dohody s dotčeným orgánem Odborem životního prostředí Magistrátu města Brna, bude do závazné textové části doplněna regulace zajišťující větší a zřejmější ochranu výše uvedených krajínovorných prvků. V souvislosti s plánovanou budoucí urbanizací území není vymezení ploch krajinné zeleně žádoucí; vymezení těchto ploch má význam ve volné krajině.

Věcná podstata způsobů vypořádání předmětného podání zůstává nadále relevantní, přestože návrh nového územního plánu města Brna prošel přepracováním s ohledem na Pokyny ZMB z roku 2022 a byl uveden do jednotného standardu ÚPD dle stavebního zákona a jeho prováděcích předpisů. Výše uvedené texty je tedy nutno chápat také ve smyslu těchto úprav.

Námítka č.15

Výrok:

Námítce se nevyhovuje.

Odůvodnění:

Objekty a plochy pro plnění funkce veřejné vybavenosti a sportu mohou být připuštěny i v plochách pro bydlení B nebo smíšených obytných C.

Sběrná střediska odpadů nejsou vzhledem ke svému charakteru a rozloze v územním plánu vymezena. Umístění sběrných středisek odpadů statutárního města Brna je přípustné v plochách bydlení, smíšených obytných, komerční vybavenosti, nákupních a zábavních center a zvláštních areálů, výroby a skladování, lehké výroby, podmíněně přípustné v plochách technické infrastruktury, dopravní infrastruktury a na veřejném prostranství, pokud toto umístění nenaruší jejich funkci.

Námítce je vyhověno jiným způsobem.

Věcná podstata způsobů vypořádání předmětného podání zůstává nadále relevantní, přestože návrh nového územního plánu města Brna prošel přepracováním s ohledem na Pokyny ZMB

z roku 2022 a byl uveden do jednotného standardu ÚPD dle stavebního zákona a jeho prováděcích předpisů. Výše uvedené texty je tedy nutno chápat také ve smyslu těchto úprav.

Námítka č.16

Výrok:

Námítce se vyhovuje.

Odůvodnění:

Skutečný způsob využití předmětného pozemku, tj. pobytová louka s ekologickou, komunikační a rekreační funkcí je realizovatelný a přípustný i v rámci plochy zemědělské, a to zejména z důvodu, že plní mimoprodukční funkce zemědělské plochy. Dané využití je také v souladu s § 18 odst. (5) stavebního zákona, jehož záměry Návrh ÚPmB z důvodu veřejného zájmu nevylučuje.

Nicméně vzhledem k tomu, že je předmětný pozemek ve vlastnictví Statutárního města Brna, jeho grafická čitelnost je v měřítku zpracování nového ÚPmB, skutečné využití nejlépe reflektuje právě plocha krajinné zeleně a pozemek nebude tvořit nesmyslnou enklávu v daném území, protože plynule navazuje na okolní plochy krajinné zeleně, jeví se důvodné změnit pozemek na plochu krajinné zeleně "K".

Věcná podstata způsobů vypořádání předmětného podání zůstává nadále relevantní, přestože návrh nového územního plánu města Brna prošel přepracováním s ohledem na Pokyny ZMB z roku 2022 a byl uveden do jednotného standardu ÚPD dle stavebního zákona a jeho prováděcích předpisů. Výše uvedené texty je tedy nutno chápat také ve smyslu těchto úprav.

Námítka č.17

Výrok:

Námítce se nevyhovuje.

Odůvodnění:

Předmětem námítky je požadavek na zachování stávajícího prostupu územím mezi ul. Turistickou a Vycházkovou a z toho důvodu pozemky parc.č. 1033/1 a 1033/12, k.ú. Medlánky definovat jako zeleň Z, tj. neměnit na plochu zahrádek I. Námítce nelze zcela vyhovět, neboť se jedná o pozemky v soukromém vlastnictví, kdy jeho vlastníci požadují jiné funkční využití, kterému nelze v současné době vyhovět. To však nevylučuje i v plochách zahrádek zachovat stávajícího prostupu územím, pokud bude na tomto řešení s vlastníkem pozemků nalezena shoda. Pro informaci závěrem uvádíme fakt, že dle obecných podmínek závazné části „Návrhu ÚPmB (2020)“: „Záměry na změny v území musí zachovávat a posilovat prostupnost v území; ve stabilizovaných plochách musí být zachovány pěší trasy zajišťující průchodnost území a přístup k jednotlivým pozemkům. V plochách změn musí být navrhována řešení, která zajistí prostupnost v území, zejména návaznost na zastavěné území či zastavitelné plochy nebo pěší průchodnost do krajiny.“, a dále „Stavby a zařízení dopravní a technické infrastruktury lze umístit ve všech typech ploch s rozdílným způsobem využití. V případě ploch zástavby lze stavby a zařízení dopravní infrastruktury umístit, pokud záměr není zjevně nepřiměřený vůči návazným či dotčeným plochám. V případě volných ploch lze stavby a zařízení dopravní a technické infrastruktury umístit za podmínky minimalizace jejich plošného a prostorového střetu s příslušnou plochou a minimalizace negativního vlivu na funkčnost plochy vyplývající z hlavního využití, pokud není v podmínkách využití typů ploch stanoveno jinak.“, a také „Veřejná prostranství lze umístit ve všech typech ploch s rozdílným způsobem využití.“

Na základě uvedeného je zřejmé, že není nutná požadovaná změna funkčního využití pro zajištění prostupu, která by jako taková měla být zajištěna regulacemi území danými v textové části Návrhu ÚPmB (2020).

Věcná podstata způsobů vypořádání předmětného podání zůstává nadále relevantní, přestože návrh nového územního plánu města Brna prošel přepracováním s ohledem na Pokyny ZMB z roku 2022 a byl uveden do jednotného standardu ÚPD dle stavebního zákona a jeho prováděcích předpisů. Výše uvedené texty je tedy nutno chápat také ve smyslu těchto úprav.

Námitka č.18

Výrok:

Námitce se vyhovuje.

Odůvodnění:

Skutečný stav (stromová kaple sloužící jako místo spočinutí a rozjímání na procházkách, k venkovním bohoslužbám, k oddávání snoubenců v přírodě nebo třeba pro pořádání koncertů a určené pro širokou veřejnost), a předpokládaný způsob využití předmětného pozemku (vzpomínkový háj s možností pohřbívání ke kořenům) neodpovídá funkčnímu využití navrženému v Návrhu ÚPmB pro plochy zahrádek "I". Vzhledem k tomu, že se část výše uvedených aktivit v daném místě realizuje již nyní, nepředpokládá se konfliktní působení na okolní plochy. Dále uvádíme, že se jedná o pozemky ve vlastnictví města Brna a jde o záměr městské části podporovaný městem. Na základě uvedeného je vhodné vymezit předmětný pozemek p.č. 1353 v k.ú. Medlánky na plochu, která nejlépe reflektuje reálný i budoucí způsob využití a to na plochu veřejné vybavenosti „V/x/h (Ize považovat za plochu v krajíně bez nutnosti navázání této plochy na plochu veřejného prostranství).

Věcná podstata způsobů vypořádání předmětného podání zůstává nadále relevantní, přestože návrh nového územního plánu města Brna prošel přepracováním s ohledem na Pokyny ZMB z roku 2022 a byl uveden do jednotného standardu ÚPD dle stavebního zákona a jeho prováděcích předpisů. Výše uvedené texty je tedy nutno chápat také ve smyslu těchto úprav.

Námitka č.19

Výrok:

Námitce se vyhovuje částečně.

Odůvodnění:

V dané věci uplatnila připomínku MČ Brno-Medlánky, pořizovatel požadavku vyhověl takto: Pozemek parc. č. 1000/11 k. ú. Medlánky je dle platného ÚPmB sice součástí plochy vodohospodářské, dle stavu v území je také spolu s pozemkem parc. č.1012/12 zahrnut do společného oplocení u RD Rysova 2b, s přístupem z ulice Rysova. Jejich vymezení jako součást stabilizované plochy B/r2 je žádoucí.

Oproti tomu pozemek parc. č. 994/1 a s ním i pozemky parc. č. .994/2, 994/3, 984/5, 1012/11 a 1012/20 k. ú. Medlánky jsou dle platného ÚPmB součástí plochy vodohospodářské, dle stavu v území jsou přístupné pouze cestou kolem rybníka a nesouvisejí s nemovitostí určenou pro bydlení. Není proto důvod je nyní v novém ÚP zahrnovat do stabilizované plochy bydlení, využití pozemků takovému funkčnímu využití neodpovídá. V tomto rozsahu se tímto námitce částečně vyhovuje.

Věcná podstata způsobů vypořádání předmětného podání zůstává nadále relevantní, přestože návrh nového územního plánu města Brna prošel přepracováním s ohledem na Pokyny ZMB z roku 2022 a byl uveden do jednotného standardu ÚPD dle stavebního zákona a jeho prováděcích předpisů. Výše uvedené texty je tedy nutno chápat také ve smyslu těchto úprav.

Námitka č.20

Výrok:

Námitce se vyhovuje.

Odůvodnění:

V dané věci uplatnila připomínku MČ Brno-Medlánky, pořizovatel požadavku vyhověl takto: Na částech pozemků v majetku smB parc. č. 985/1 a 985/19 k. ú. Medlánky při ulici Rysova je v ÚP vymezena plocha ke stavebnímu využití pro bydlení, stejně tak je na části pozemků návrhová plocha městské zeleně. Pořizovatel preferuje ponechat možnost stavebního využití, tj. nevymezovat zde pouze plochu zeleně. Ta je vyjádřena na částech pozemků v rozsahu návrhové plochy Z. Byť je MČ preferované stavební využití pro domov pro seniory přípustné i v ploše bydlení, garancí takového cílového využití je právě plocha veřejné vybavenosti V. S

ohledem na vlastnictví pozemků smB je také vhodné plochu pro veřejný účel jednoznačně v novém ÚP vymezit odpovídající funkcí, tj. plochou V.

Věcná podstata způsobů vypořádání předmětného podání zůstává nadále relevantní, přestože návrh nového územního plánu města Brna prošel přepracováním s ohledem na Pokyny ZMB z roku 2022 a byl uveden do jednotného standardu ÚPD dle stavebního zákona a jeho prováděcích předpisů. Výše uvedené texty je tedy nutno chápat také ve smyslu těchto úprav.

Námitka č.21

Výrok:

Námitce se vyhovuje.

Odůvodnění:

V dané věci uplatnila připomínku MČ Brno-Medlánky, pořizovatel požadavku vyhověl takto: Požadované vymezení samostatné plochy V na částech pozemků parc. č. 985/1, 985/2 a 985/21 v jižním konci ulice Rysova, při kruhovém objezdu není s ohledem na metodiku zpracování nového ÚP vhodné: jednalo by se o podměrečnou plochu, kterou je problematické v novém ÚP samostatně vymezit za současného zachování čitelnosti hlavního výkresu - rozsah plochy a zápis kódu stavební plochy. Záměr nového objektu radnice MČ lze realizovat i v rámci plochy bydlení. Přesto pořizovatel s přihlédnutím k místním zájmům městské části dává pokyn zpracovatelům, aby požadavek MČ na plochu V prověřil.

Zpracovatel se na základě pokynu pořizovatele problematikou vymezení samostatné funkční plochy zabýval a –z pozice odborného garanta správnosti řešení– v upraveném návrhu ÚP nakonec vymezil rozsah plochy V/v2 tak, aby byla plocha vymezena přehledným způsobem. Ve výsledku je námitce vyhověno.

Věcná podstata způsobů vypořádání předmětného podání zůstává nadále relevantní, přestože návrh nového územního plánu města Brna prošel přepracováním s ohledem na Pokyny ZMB z roku 2022 a byl uveden do jednotného standardu ÚPD dle stavebního zákona a jeho prováděcích předpisů. Výše uvedené texty je tedy nutno chápat také ve smyslu těchto úprav.

Námitka č.22

Výrok:

Námitce se nevyhovuje.

Odůvodnění:

V dané věci uplatnila připomínku MČ Brno-Medlánky, pořizovatel odůvodnil takto:

Území mezi bytovými domy jabloňová 22-28 a ulicí Kuřimskou, které je využíváno jako volné prostranství - zeleň má výměru pod limit 0,2 ha pro samostatné funkční vymezení; plocha zeleně v platném ÚPmB dnes zahrnuje větší území, i to, které je již stavebně využito. Po zpřesnění využití dle skutečného stavu není samostatné vymezení plochy městské zeleně Z v návrhu nového ÚP účelné, území bude nadále užíváno jako volné prostranství v rámci stabilizované plochy bydlení.

Věcná podstata způsobů vypořádání předmětného podání zůstává nadále relevantní, přestože návrh nového územního plánu města Brna prošel přepracováním s ohledem na Pokyny ZMB z roku 2022 a byl uveden do jednotného standardu ÚPD dle stavebního zákona a jeho prováděcích předpisů. Výše uvedené texty je tedy nutno chápat také ve smyslu těchto úprav.

Námitka č.23

Výrok:

Námitce se vyhovuje částečně.

Odůvodnění:

V dané věci uplatnila připomínku MČ Brno-Medlánky, pořizovatel požadavek zohlednil takto: Oproti platnému ÚPmB a řešení obsaženému v Konceptu ÚP není v Návrhu ÚP zástavba RD v ulici Za Parkem a Hujíčková zahrnuta do návrhové plochy, ale je již stabilizována. Proto je

žadoucí stabilizovanou plochu bydlení vymezit dle skutečného stavu v území a městské pozemky 855, 856 a jižní část pozemku 711/1 (s cestou ve stopě ulice Hujíčkova) vše k. ú. Medlánky vymezit jako stabilizovanou plochu zeleně - sloučit s plochou zeleně zámeckého parku. Návrh ÚP totiž vymezení jižní stopy ulice Hujíčkova jako plochy veřejného prostranství dle Konceptu ÚP nepřebírá.

Je žádoucí zachovat na městském pozemku parc. č. 710/1 k. ú. Medlánky návrhovou plochu městské zeleně, lze připustit oproti projednanému Konceptu ÚP (i platnému ÚPmB) redukcí jejího rozsahu do podoby dle návrhu nového ÚP. Plocha zeleně je v daném místě podstatná pro kvalitní propojení od stávajícího zámeckého parku k budoucí tramvajové smyčce do dalšího území v lokalitě Me-1. Návrhová plocha Z byla pro tento účel v Návrhu ÚP (projednávaném v červnu 2020) vymezena v dostatečném rozsahu, proto pořizovatel neshledal žádoucí požadavku MČ na její rozšíření vyhovět.

Na základě doporučení samosprávy města k vypořádání námitek a připomínek doručených k projednanému Návrhu nového ÚP (v červnu 2020) bude na pozemku parc. č. 710/1 k. ú. Medlánky v majetku města doplněna plocha veřejné vybavenosti (V) ve vazbě na ZŠ Hudcova. Tento požadavek na plochu V nakonec vyplynul z interních jednání s MČ, která tímto chce zajistit na městském pozemku plochu pro sportovního zařízení k ZŠ Hudcova. Takto je formulován i konkrétní požadavek na řešení uvedený u stanovené ÚS-08 v kap. 12 textové části ÚP a v kartě lokality Me-1. MČ je nakonec vyhověno v rozsahu tohoto požadavku.

V rozvojové lokalitě Me-1 lze další propojení pásem městské zeleně od navrhované tramvajové smyčky realizovat v rámci vymezených stavebních ploch, Návrh nového ÚP jednotlivé pásy liniové zeleně nevymezuje. Taktéž stezka pro pěší a cyklisty je nad podrobnost řešení v novém ÚP. Jejich realizace spolu s pásem zeleně je podél budoucí trati Me/31 na základě obecných regulativů možná ve všech stavebních plochách, tudíž i v ploše dopravy D, či sousední ploše smíšené obytné C. V této části není požadavku MČ vyhověno.

Námítce se částečně vyhovuje v rozsahu vyhovění shodným požadavkům MČ.

Věcná podstata způsobů vypořádání předmětného podání zůstává nadále relevantní, přestože návrh nového územního plánu města Brna prošel přepracováním s ohledem na Pokyny ZMB z roku 2022 a byl uveden do jednotného standardu ÚPD dle stavebního zákona a jeho prováděcích předpisů. Výše uvedené texty je tedy nutno chápat také ve smyslu těchto úprav. Vyhodnocení doplňujeme o informaci, že v daném území došlo na základě konkrétního požadavku určeného zastupitele, který u pořizovatele uplatnil dopisem ze dne 10.3.2023, k úpravě ÚP dle výsledků ÚS Technopark. (Jde o Územní studii Technologický park, jejímž zpracovatelem je tým KAM Brno, p.o.). Změna spočívá v úpravě rozsahu vymezených funkčních ploch v rozvojové lokalitě Me-1. Dále došlo ke změně na základě konkrétního požadavku určeného zastupitele na "posouzení potřebnosti předepsaných územních studií a žádosti o vypuštění mimo jiné i ÚS-08" uplatněného dopisem z 18. září 2023. Změna spočívá ve vypuštění povinnosti pořídit ÚS-08 jako podmínku pro rozhodování o změnách v území v lokalitě Me-1. Na základě této úpravy návrhu ÚP 2024 již nelze prostřednictvím územní studie konkretizovat požadavky na využití rozvojové lokality. Požadavku na zachování plochy zeleně v Me-1 dle platného ÚPmB nelze vyhovět, částečné vyhovění na plochu zeleně zůstává na pozemků pro rozšíření zámeckého parku.

Námítka č.24

Výrok:

Námítce se vyhovuje částečně.

Odůvodnění:

V dané věci uplatnila připomínku MČ Brno-Medlánky, pořizovatel požadavek zohlednil takto: V rozvojové lokalitě Me-1 lze další požadované využití pro veřejnou vybavenost (školství, centrum volného času), komerční vybavenost (sport), hřiště realizovat v rámci vymezených smíšených obytných ploch C. Pořizovatel neshledává účelné vymezením funkční plochy V či S předjímat jejich konkrétní lokalizaci. Pro území lokality Me-1 je předepsáno zpracování ÚS-08, ta prověří potřebu občanského vybavení a navrhne na území využití funkčních ploch C ve

větší podrobnosti. Viz požadavky na řešení v ÚS uvedené v textové části v kap. 12 a v příslušné kartě lokality Me-1.

S odkazem na text vyhodnocení u připomínky č.23 je požadavek MČ na plochu pro sportovní zařízení pro ZŠ Hudcova řešen vymezením plochy V na městském pozemku parc. č. 710/1 k ú. Medlánky

Samospráva města na Poradě vedení dne 10.12.2020 odsouhlasila podnět na úpravu rozsahu funkčních ploch bydlení v předmětné lokalitě ve prospěch smíšeného využití s volnou strukturou zástavby a v plochách pro smíšené využití úpravu výškových hladin zástavby dle Případové studie lokality Technologický park (KAM, 2020) pro účely úpravy Návrhu nového ÚPmB.

Na základě rozhodnutí Rady města Brna (RMB), které přijala na schůzi RMB č.R8/127 zahájené dne 20.1.2021 s pokračováním dne 25.1.2021, uplatnil určený zastupitel, radní pro územní plánování RNDr. Filip Chvátal, PhD. u pořizovatele připravovaného Územního plánu města Brna – Odboru územního plánování a rozvoje MMB, ve smyslu § 53 odst. (1) zákona č. 183/2006 sb., o územním plánování a stavebním řádu, ve znění pozdějších předpisů, podnět, aby vyhodnocení výsledků projednání dokončil v souladu s doporučením RMB. RMB doporučila řešení u problematických oblastí rozvoje města stěžejního charakteru.

Doporučení se týkalo i rozvojové lokality Me-1 Technologický park. Proto pořizovatel dal pokyny na úpravu návrhu ÚP v lokalitě Me-1 pro 1. opakované veřejné projednání (v červnu 2021), vše v souladu s podnětem určeného zastupitele.

K další úpravě návrhu ÚP oproti výše uvedenému došlo v lokalitě Me-1 po 1. opakovaném veřejném projednání.

Na základě připomínek MČ doručených při 1. opakovaném veřejném projednání se určený zastupitel navrženým řešením v severní části lokality Me-1 znovu zabýval a uplatnil v procesu vyhodnocování výsledků projednání dopisem č.j. MMB/0477610/2021 ze dne 13.9.2021 k lokalitě Me-1 na základě doporučení RMB R8/168 ze dne 1.9. 2021 podnět na zohlednění místních zájmů MČ Brno - Medlánky, a to na navrácení původní plochy W/v3 a rozšíření plochy B/r2 na úkor plochy C/v3. Městské části jsou dle Statutu města Brna oprávněny uplatňovat právo na místní samosprávu ve specifickém režimu prostřednictvím vyjádření k projednávaným územně plánovacím dokumentacím.

Na základě výsledků projednání byly místní zájmy městské části MČ Brno-Medlánky alespoň částečně zohledněny a Návrh pro 2. opakované veřejné projednání byl upraven.

Námítce je vyhověno částečně vymezením plochy veřejné občanské vybavenosti a promítnutím požadavků na konkretizaci využití lokality Me-1 pro další občanskou vybavenost do požadavků k řešení do vymezené ÚS-08.

Věcná podstata způsobů vypořádání předmětného podání zůstává nadále relevantní, přestože návrh nového územního plánu města Brna prošel přepracováním s ohledem na Pokyny ZMB z roku 2022 a byl uveden do jednotného standardu ÚPD dle stavebního zákona a jeho prováděcích předpisů. Výše uvedené texty je tedy nutno chápat také ve smyslu těchto úprav. Vyhodnocení doplňujeme o informaci, že v daném území došlo na základě konkrétního požadavku určeného zastupitele, který u pořizovatele uplatnil dopisem ze dne 10.3.2023, k úpravě ÚP dle výsledků ÚS Technopark. (Jde o Územní studii Technologický park, jejímž zpracovatelem je tým KAM Brno, p.o.). Změna spočívá v úpravě rozsahu vymezených funkčních ploch v rozvojové lokalitě Me-1. Dále došlo ke změně na základě konkrétního požadavku určeného zastupitele na "posouzení potřebnosti předepsaných územních studií a žádosti o vypuštění mimo jiné i ÚS-08" uplatněného dopisem z 18. září 2023. Změna spočívá ve vypuštění povinnosti pořídit ÚS-08 jako podmínku pro rozhodování o změnách v území v lokalitě Me-1. Na základě této úpravy návrhu ÚP 2024 již nelze prostřednictvím územní studie konkretizovat požadavky na využití rozvojové lokality (požadováno zpřesnění pro zeleň, občanská vybavenost, sport).

Vyhověno zůstává částečně vymezením plochy veřejné občanské vybavenosti.

Námítka č.25

Výrok:

Námítce se vyhovuje.

Odůvodnění:

V rámci podání je požadováno vymezení propojení mezi územím Technologického parku a průmyslovou zónou v Kuřimi.

Pro dokladování transparentnosti procesu vyhodnocení podání je uvedeno také mezitímní vyhodnocení z r. 2020:

Požadavku bylo v roce 2020 vyhověno částečně, protože: „Úkolem územního plánu je vytvářet územní podmínky pro možnost umístění záměrů, nikoliv zajistit „bezproblémovou“ realizaci všech záměrů a znát podrobné technické provedení jednotlivých úseků. Obecně územní plán stanovuje základní koncepci rozvoje území obce, ochrany jeho hodnot, jeho plošného a prostorového uspořádání, uspořádání krajiny a koncepci veřejné infrastruktury a stanovuje podmínky pro využití území. Nový Územní plán města Brna (ÚPmB) pracuje s méně podrobným měřítkem hlavního výkresu 1:10 000, než tomu je u současného (1:5000).

V rámci stanovení podmínek využití ploch v kap. 6.2. a kap. 6.3.3.10 závazné textové části je umožněno umístění cyklistické infrastruktury ve všech plochách s rozdílným způsobem využití.

Z hlediska požadavku na zakreslení dalších propojení uvádíme, že v rámci cyklistické dopravy byl zvolen obecnější přístup.

Ve výkresu 2.2. Souhrnný výkres dopravy jsou vyznačeny „vybrané samostatné cyklotrasy“, kterými jsou zpřesněny záměry ze Zásad územního rozvoje Jihomoravského kraje. Ve výkresu odůvodnění O.6 Cyklistická doprava – schéma jsou k výše uvedenému jevu navíc vyznačeny „vybrané pouliční cyklotrasy“, které naznačují možná vybraná propojení území města, která však již nejsou závazná a je možné je operativně upravovat nebo dále doplňovat.

Obecně ve výkresu odůvodnění O.6 nejsou trasy vymezeny závazně a umístění jakýchkoliv cyklistických tras nebo stezek je možná v souvislosti s obecnými podmínkami uvedenými v kapitolách 6.1 až 6.5 Výroku ve všech plochách.“

Konečné vyhodnocení podání se vztahuje k výslednému řešení Návrhu nového ÚPmB:

Návrh Územního plánu města Brna pro opakované veřejné projednání (06/2021) byl upraven a požadované propojení cyklostezkou Technologický park - Kuřim bylo doplněno o tuto trasu do výkresu 2.2. a Odůvodnění.

Tímto je požadavek zohledněn.

Věcná podstata způsobů vypořádání předmětného podání zůstává nadále relevantní, přestože návrh nového územního plánu města Brna prošel přepracováním s ohledem na Pokyny ZMB z roku 2022 a byl uveden do jednotného standardu ÚPD dle stavebního zákona a jeho prováděcích předpisů. Výše uvedené texty je tedy nutno chápat také ve smyslu těchto úprav.

Námítka č.26

Výrok:

Námítce se vyhovuje.

Odůvodnění:

V dané věci uplatnila připomínku MČ Brno-Medlánky, pořizovatel požadavku vyhověl takto:

Stávající zástavba RD ve východním konci ulice Turistická byla zahrnuta do stabilizované plochy městské zeleně Z - zámecký park- již v Konceptu nového ÚP. Existence stávající zástavby zahrnuté do jiné funkční plochy nestavební je ošetřena obecným regulativem a neznamená její vymístění a dotvoření celého území jako park.

Zástavba RD dotváří charakter území u křižovatky ulic Turistická a Hudcova a zasahuje území o rozloze cca 0,24 ha. Proto je možné pro zástavbu vymezit samostatnou stavební funkční plochu v souladu s požadavkem § 3 odst 1 vyhl. 501/2006 Sb., v platném znění.

Obdobně lze postupovat v případě zástavby komerčními objekty a v ulici Hudcova 2,2a, které zahrnují území o rozloze cca 0,31 ha.

Zpracovatel se na základě pokynu pořizovatele problematikou vymezení odpovídající stavební plochy pro zástavbu RD na ul. Turistická a zástavbu vybavenosti na ul. Hudcova znovu zabýval

*a –z pozice odborného garanta správnosti řešení– vymezil jednu stabilizovanou plochu smíšenou obytnou.
Ve výsledku je námitce vyhověno.*

Věcná podstata způsobů vypořádání předmětného podání zůstává nadále relevantní, přestože návrh nového územního plánu města Brna prošel přepracováním s ohledem na Pokyny ZMB z roku 2022 a byl uveden do jednotného standardu ÚPD dle stavebního zákona a jeho prováděcích předpisů. Výše uvedené texty je tedy nutno chápat také ve smyslu těchto úprav.

Námitka č.27

Výrok:

Námitce se nevyhovuje.

Odůvodnění:

V rámci podání je uvedeno konstatování podatele k Návrhu nového ÚPmB, které doplňuje některá výše uvedená podání bez dalšího nového konkrétního požadavku na jiné řešení. Proto nelze podání vyhovět více, než jak je uvedeno ve vyhodnocení výše.

Věcná podstata způsobů vypořádání předmětného podání zůstává nadále relevantní, přestože návrh nového územního plánu města Brna prošel přepracováním s ohledem na Pokyny ZMB z roku 2022 a byl uveden do jednotného standardu ÚPD dle stavebního zákona a jeho prováděcích předpisů. Výše uvedené texty je tedy nutno chápat také ve smyslu těchto úprav.

MAGISTRÁT MĚSTA BRNA
Odbor územního plánování a rozvoje

Došlo dne: 25-06-2020

C.j. MMB: 0270536

PSH:

3757

MAGISTRÁT MĚSTA BRNA
Odbor územního plánování a rozvoje
Kounicova 67
601 67 Brno

NÁMITKA / PŘIPOMÍNKA

NÁZEV PROJEDNÁVANÉ ÚPD

Návrh územního plánu Brno

Identifikační údaje podatele

Statutární město Brno

Doručeno: 25.06.2020

MMB/0270536/2020

listy: 1 přílohy:

druh: lí/sv:

Fyzická osoba/právnícká osoba

Jméno, příjmení /
Název společnosti

Pavel Trčala



mmb1es77394502

Datum narození/
Identifikační číslo

31 03 1978

Trvalé bydliště/
sídlo

Veveří 17, Brno, 602 00

Jsem občan města Brna

Upřesnění obsahu námítky/připomínky

K textové části

Ke grafické části

K procesu pořizování

Městská část

Brno-střed

Katastrální území

Trnitá

Parcelní čísla pozemků (adresa,
doplňující popis lokality)

808/01, 807/1, 805/1, 806/1, 809/1, 810/1

Text námítky/připomínky včetně ZDŮVODNĚNÍ

přílohy:

Vizualizace a popis

Dovoluji si podat připomínku k plánovanému územnímu plánu v oblasti Trnitá. Mezi řekou Svatkou a autobusovým nádražím Zvonařka jsou volné pozemky, jejichž katastrální čísla jsou uvedena výše. Vlastníkem pozemků je firma Brněnské komunikace, která je stoprocentně vlastněna městem Brnem.

Na jižním konci těchto pozemků je plánováno nové nádraží. A právě park by byl ideálním vstupním místem pro všechny cestující, kteří zavítají do Brna. V mnoha městech světa je vstup z nádraží do parku. Je tomu tak například v Budapešti, ve Vídni, v Berlíně, ve Varšavě, v Praze, v Zagrebu.

Nyní máme šanci vybudovat v Brně druhý podobný park jako Lužánky. Ty vznikly, když byly pozemky darovány klášteru, který zde vybudoval kapli a zahrady. Nikdo městu nemusí darovat pozemky, aby vznikly Jižánky. Město Brno tyto pozemky již vlastní!

Území mezi ulicemi Opuštěná a Rosická by mohlo být zachováno jako park pro budoucí generace. Město Brno by zde mohlo vysázet stromy, vybudovat cestičky a lavičky a místo bytovek a shopping center by tu byly nové Lužánky, tedy, chcete-li, Jižánky.

Předem děkujeme za kladné zvážení této připomínky.

V Brně dne 22. června 2020

Podpis:

Pavel Trčala

JIŽÁNKY :: NOVÝ PARK V CENTRU BRNA



Nechceme v nové jižní čtvrti jen betonové krabice!

V oblasti mezi starým a novým vlakovým nádražím vznikne mnoho nových kancelářských a bytových budov. Mnoho pozemků již vlastní developerské firmy a s tím už nic nenaděláme. Pojďme zachránit zeleň tam, kde je to možné. Na území mezi ulicemi Opuštěná a Rosická si jistě také brousí zuby mnoho developerů, i když se stále fakticky jedná o záplavovou zónu a zemědělský půdní fond. Co kdyby se tráva nechala růst a vysázely se zde stromy, vyhloubilo jezírko, vybudovaly cestičky a lavičky a místo bytovek a shopping center by tu byly nové Lužánky? Paradoxně, lidé, kteří v nových krabicích budou bydlet, by to jistě také uvítali.



Chceme park a rekreaci!

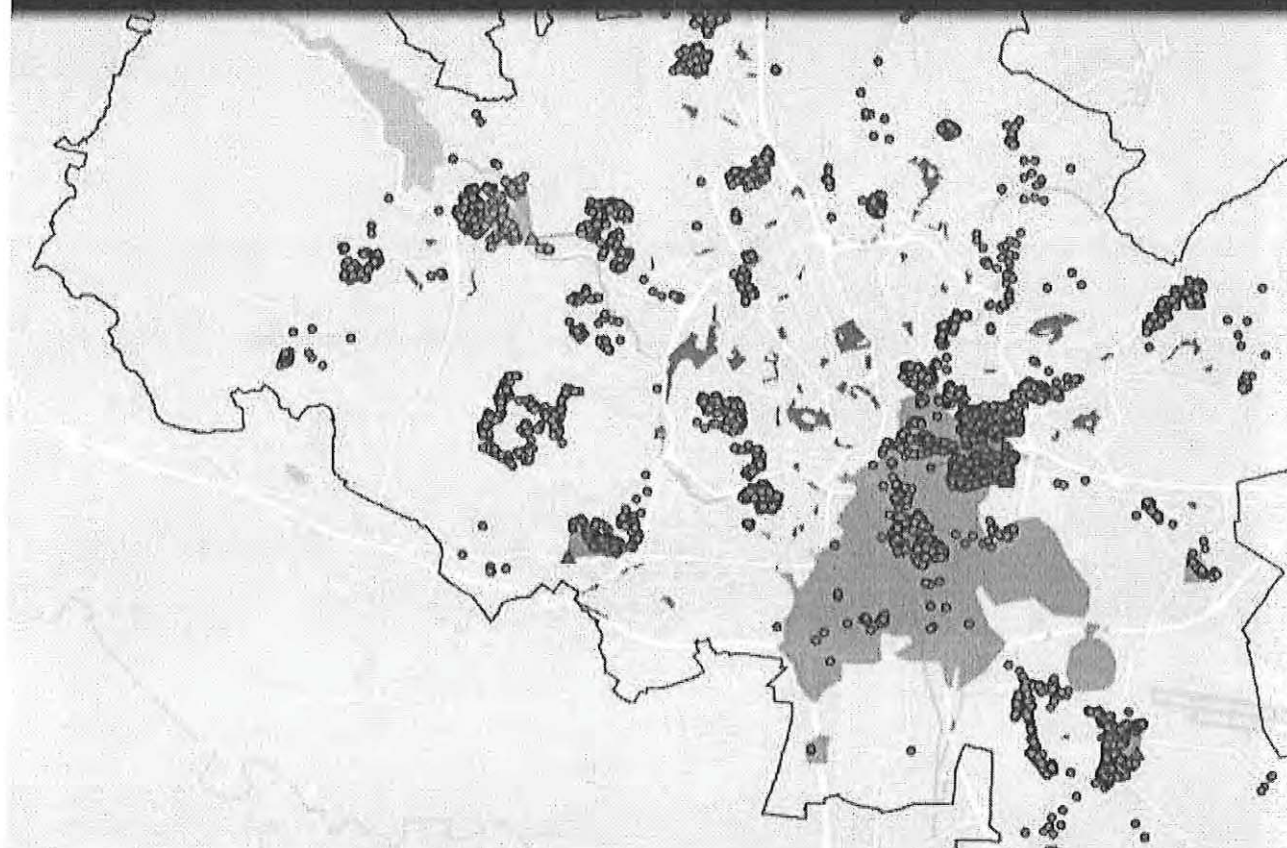
Na jižním konci volných pozemků bude nové nádraží. A právě park by byl ideálním vstupním místem pro všechny cestující, kteří zavítají do Brna. V mnoha městech světa je vstup z nádraží do parku. Z blízkých měst je tomu tak například v Budapešti, v Berlíně, ve Varšavě, v Praze, v Zagrebu. Na fotografii je krásný park před nádražím v Zagrebu.



Chceme druhé Lužánky. Chceme Jižánky!

Lužánky vznikly, když byly pozemky darovány klášteru, který zde vybudoval kapli a zahrady. Nikdo městu nemusí darovat pozemky, aby vznikly Jižánky. Město Brno tyto pozemky již vlastní! Nyní máme šanci vybudovat v Brně druhý podobný park. Takto vypadají Lužánky z ptačí perspektivy. Jižánky by v budoucnu mohly vypadat podobně.





Podle analýzy města tu park chybí!

Město Brno dokonce vypracovalo analýzu, ve které hledalo místa v Brně s největší vzdáleností od existujících parků. A přesně v této oblasti by měl být park vybudován. Viz mapový podklad. Oblast s minimem parků je vyznačena modře. Tato analýza jasně podporuje naši snahu. Pokud by územní plán označil plochy jako oblast pro sport a rekreaci, tak by pozemky nemohly být zastavěny budovami. Trávník v místě již je. Stačí vysadit stromy!



Pozemky město již vlastní a nemusí je od nikoho kupovat!

Město Brno čeká výstavba nových administrativních a bytových budov jižně od stávajícího vlakového nádraží. Na těchto pozemcích může vzniknout park, který by byl opravdu velký a navazoval by přímo na existující parkovou úpravu kolem řeky!

Park je v souladu s projektem nového nádraží!

K novému vlakovému nádraží povede nový bulvár. Park po obou stranách bulváru by Brno dodal velkoměstský rozměr, který se nám všem tak líbí například ve Vídni. Toto všechno není jen sen, ale je to naprosto reálné. A pozemky by se administrativně ani nemusely vyjmout ze zemědělského půdního fondu. Dříve se tu květiny a všechny tyto pozemky jsou stále vedeny v zemědělském půdním fondu. Na obrázku vidíte příklad parkového bulváru ve Vídni, včetně tramvajové dopravy.



Město Brno pozemky prodat nemusí!

Město tyto pozemky developerům prodat nemusí! Město Brno je prosperující středně velké evropské město na křižovatce obchodních cest. Město Brno je centrum vzdělávání a výzkumu a také sídlo mnoha prosperujících firem. Město Brno je bohaté! Město Brno nemusí prodat tuto cennou zeleň, aby svítila světla a byl odklizen sníh! Město Brno se může rozhodnout, že tuto poslední nezastavěnou oblast v centru využije pro vybudování parku.





V oblasti již probíhá sport a rekreace!

Firma CITY SPORTS s.r.o. postavila v blízkosti řeky Svratky hřiště na beach volejbal. Volnočasový areál CITY BEACH je v zóně rekreace a sportu a nemůže být zastavěn případnými developerskými projekty. Na těchto pozemcích vždy bude zeleň, parková úprava, sport, rekreace. Městská část Brno-Střed zde vybuodovala hřiště pro disc golf. Hřiště pro disc golf je populární mezi mladými profesionály a konají se zde i turnaje. Aktuálně má hřiště devět jamek. Vznik parku Jižánky by umožnil rozšíření hřiště na osmnáct jamek.



Park pomůže bojovat proti suchu a horku!

Je prokázáno, že městská zeleň pomáhá snižovat teplotu vzduchu v parných letních měsících a také napomáhá zadržování vody. Součástí parku také může být jezírko a mokřady, kde se bude udržovat potřebná vlhkost. Zeleň v centru bude v budoucnu prioritou ve všech městech v Evropě. Pro inspiraci nemusíme chodit daleko do zahraničí. Podobné jezírko v parku vzniklo nedávno v Novém Lískovci. V parku Jižánky, který by byl v těsné blízkosti řeky Svratky, by jezírko nebylo obtížné naplnit vodou. Na všech těchto pozemcích není spodní voda hluboko.

MMB/0270536/2020

Námitka

Výrok:

Námitce se nevyhovuje.

Odůvodnění:

Žádáte vznik parku na městských parcelách č. 808/1, 807/1, 805/1, 806/1, 809/1, 810/1, k.ú. Trnitá, místo smíšených obytných ploch C/k6.

Ve stávajícím platném ÚPmB jsou tyto předmětné plochy vymezeny jako smíšené plochy obchodu a služeb (SO) a plochy jádrové, tj. smíšené plochy centrálního charakteru (SJ). V Konceptu ÚPmB jsou plochy vymezeny jako smíšené obytné C/k4, v Návrhu nového ÚPmB opět jako plochy smíšené obytné C/k6. Z uvedeného vyplývá, že v posledních 25 letech se v územním plánu kontinuálně uvažovalo pouze o zástavbě tohoto území. Toto je ještě podrobněji řešeno v Územní studii Jižní čtvrť také s plochami smíšenými obytnými. Přednádražní prostor s městskou zelení je navržený v sousedství zmíněných ploch z obou stran řeky Svratky. Tyto zelené plochy navazují mostem přes ulici Opuštěnou na pás zeleně podél Uhelné, který vede až k historickému jádru Brna. Navržené plochy zeleně podél nábřeží jsou rozsáhlé, ještě o větší ploše než Vámi uváděné plochy městských parcel. Přednádražní zeleň může mít podle zkušeností jiných měst i negativní vliv na bezpečnost ve městě.

Městská zeleň v lokalitě Jižní čtvrť zůstane tedy vymezena především v širokém pásu na nábřeží řeky Svratky, o jejím rozšiřování severovýchodním směrem se ani ve studii Jižní čtvrť neuvažuje.

Věcná podstata způsobů vypořádání předmětného podání zůstává nadále relevantní, přestože návrh nového územního plánu města Brna prošel přepracováním s ohledem na Pokyny ZMB z roku 2022 a byl uveden do jednotného standardu ÚPD dle stavebního zákona a jeho prováděcích předpisů. Výše uvedené texty je tedy nutno chápat také ve smyslu těchto úprav.

Statutární město Brno
Magistrát města Brna

MMB/0270542/2020

listy: 2 přílohy: 1
druh: Seznam nemovitostí



mmb1es77394507 Doručeno: 01.07.2020

Magistrát města B
Odbor územního p
Kounicova 67
601 67 BRNO

STATUTÁRNÍ MĚSTO BRNO městská část Řečkovice a Mokrá Hora PODATELNA		
Došlo dne: 30. 06. 2020		
Číslo jednací:		
Počet listů podání:	Počet příloh:	Spisový znak:

4046

N

přeposlám na 9m3

K č.j. MMB/0202272/2020

V ě c : **Námítky proti návrhu Územního plánu města Brna včetně vyhodnocení vlivu na udržitelný rozvoj území**

veřejná vyhláška č.j. MMB/0202272/2020 o oznámení veřejného projednání návrhu Územního plánu města Brna ze dne 21.5.2020, vyvěšena dne 25.5.2020

Podatel:

ING. MGR. EVA KUTOVÁ

Nar.:

31.8.1982

Bytem Brno, *K ZÁPADI 2033/54, 62100 BRNO*

MAGISTRÁT MĚSTA BRNA Odbor územního plánování a rozvoje	
Došlo: - 1 -07- 2020	
Č.j. MMB: <i>0270542</i>	
Příl.:	

Podatel je vlastníkem pozemku p.č. *3822, p.č. 3823/1* xxxxxx (zahrada) k.ú. Řečkovice, obec Brno, okres Brno – město, zapsaném na LV č. xxxxx vedeném Katastrálním úřadem pro Jihomoravský kraj, Katastrální pracoviště Brno - město, který je dotčen navrhovanou změnou

Dle veřejné vyhlášky č. j. MMB/0202272/2020 ze dne 21. 5. 2020 proběhne v pondělí 22. a úterý 23.června 2020 v areálu Veletrhy Brno a.s. Výstaviště 405/1 60300 Brno, veřejné projednání návrhu Územního plánu města Brna včetně Vyhodnocení vlivu na udržitelný rozvoj území. Podatele se týká **návrh ÚPmB R-4 Lacinova, MČ BRNO-ŘEČKOVICE A MOKRÁ HORA, k.ú. Řečkovice, nad ul. Lacinova a K Západi.**

Jako vlastník dotčeného pozemku s navrhovanými změnami nesouhlasím a nikdy pozemek k zastavění **neprodám.**

K navrhovaným změnám mám tyto zásadní námítky:

Plánovaná zástavba nerespektuje krajinný ráz a vytváří nevhodný kontrast ve významném krajinném horizontu, který tvoří kopec Západ'.

Tento necitlivý negativní zásah do pohledového svahu se zeleným horizontem navždy zničí charakter celého území.

Naruší se přirozená klidová rekreační oblast kolem Západi, změní se mikroklimatické poměry a značně se zhorší kvalita života občanů ve velké části Řečkovic.(hluk, smog, prach, světelné znečištění, zvýšení teploty v dané lokalitě).

Zpracovaný návrh Územního plánu je v rozporu s pokyny pro zpracování návrhu územního plánu schválených zastupitelstvem Města Brna dne 19.6.2018 – zásah do stabilizovaného přírodního zázemí krajiny

Zastupitelstvo města Brna na svém zasedání konaném dne 19.6.2018 schválilo „pokyny pro zpracování návrhu územního plánu“ přičemž z předmětných pokynů vyplývá, že při tvorbě územního plánu je nezbytné respektovat již podaná stanoviska k vyhodnocení námitek občanů jednotlivých městských částí. Svazek č. 7 pak obsahuje vyhodnocení námitek dotýkajících se městské části Brno-Řečkovice.

Z řešení námitek je patrná snaha pořizovatele územního plánu (MMB) o zachování stávajícího charakteru zahradní lokality. Výslovně je uvedeno, že „*ve výkrese Krajinné a urbánní osnovy je území nad ulicí K Západí a Lacinovou součástí stabilizovaných ploch a pohledově významných ploch v kontaktu s nezastavitelným územím. Jedná se tedy o stabilizované přírodní zázemí v zástavbě, kde se nepředpokládá změna využití území oproti současnému stavu. Vzhledem k tomu není žádoucí plochu zahrádek vymezovat do zastavitelných ploch pro bydlení. Předmětná lokalita je ve všech variantách vymezena pro plochu zahrádek s možností zahradních chat. Přípustnost zahradních chat v plochách zahrádek byla v konceptu posouzena individuálně. Jejich parametry (do velikosti 25 m² zastavěné plochy a výšky 5 m) byly zvoleny s ohledem na estetická kritéria tak, aby nenarušily charakter území (krajinný ráz, pohledové dominanty), případně nevytvářely nevhodné kontrasty mezi typem zástavby a zeleným pásem zahrádek.*“

Předkládaný návrh územního plánu je v přímém rozporu se schválenými pokyny zastupitelstva i celkovou koncepcí předmětné lokality a jejího krajinného charakteru.

Dopravní infrastruktura cílové oblasti je přetížena již v dnešní době, realizace předmětného záměru změny územního plánu tuto situaci neřeší, ba naopak ji ještě umocňuje

Stávající zástavba rodinných domů při ulici Kubova, Ladova, Lacinova a K Západí v Brně v městské části Řečkovice je dopravně napojena na průsečnou křižovatku ul. Terezy Novákové a Žilkovu. Připojení je provedeno kolmo z průsečné křižovatky místní obslužnou komunikací, dvoupruhovou obousměrnou, základní šířky 6,00 m. Komunikace je lemována zčásti oboustranným chodníkem, v některých úsecích je chodník veden pouze z jedné strany silnice.

Ul. K Západí je již řešena v režimu "obytné zóny", tzn. bez chodníků, profil komunikace je společný pro pohyb chodců i automobilů.

Komplex stávajících rodinných domů byl vybudován cca před 35–40 lety, v době, kdy nebyl stupeň automobilizace na dnešní úrovni a kdy nebyly důsledně vyžadovány normové požadavky ČSN 73 6110 Projektování místních komunikací v části "dopravy v klidu".

Zástavbu tvoří převážně dvoupodlažní rodinné domy, tzn. dvě bytové jednotky do 100 m², nebo jeden byt plochy nad 100 m². Podle zmíněné normy na každý takový dům je potřeba do 3 míst pro zajištění odstavných a parkovacích stání. Většina domů má jednu garáž a zbytek potřeby odstavení vlastního vozidla, případně návštěvy, zajišťuje profil stávajícího uličního prostoru. Auta stojící na komunikaci, nebo částečně na chodníku, zužují profil komunikace a už dnes je složité nalézt pro parkování svého dalšího, např. služebního automobilu nějaké stání.

Předkládaný záměr změny územního plánu počítá s tím, že páteřní komunikace, která by měla dopravně obsluhovat všech budoucích 123 rodinných domů, bude

prodloužená ulice Terezy Novákové. Pro uvažovanou změnu územního plánu spočívající v zástavbě plochy zahrádkářské kolonie jsou stávající obslužné komunikace jediné přístupové cesty, které nelze navíc zjednosměrnit.

Máme za to, že již v dnešní době je ulice Terezy Novákové přetížena, kdy ji využívají všichni obyvatelé ulic Kubova, Lacinova, Ladova, K Západi. Dle předkládaného záměru změny územního plánu se počítá s výstavbou nových ulic, pracovně nazvaných Na vyhlídce, Pod lesem a V zahrádkách. Všechny tyto ulice jsou koncipovány jako slepé, tedy veškerá vozidla směřující do těchto ulic i z nich budou využívat ulici Terezy Novákové.

V samotné územní studii Lacinova – K Západi, SOD 4118052030, vypracované Ing. arch. Lubošem Františákem, Ph.D. (dále také jako „Územní studie“) vytýká předkládanému záměru, jako jeden ze stěžejních problémů právě prodloužení ulice Terezy Novákové. Problémem je i sklon komunikace, který by byl více než 10 %, což vylučuje možnost bezbariérového přístupu. Stěžejním problémem předkládaného záměru je potom vlastnické právo soukromých osob k pozemkům, přes které jediné a výlučně musí vést prodloužená ulice Terezy Novákové (k tomu blíže viz dále).

Územní studie sama je ohledně dopravní situace stávající i nadcházejí velice strohá. Její závěr obsažený v článku 9 (Závěry vyplývající z územní studie) nepřináší žádné závěrečné, věcně realizovatelné a uspokojivé řešení. Pouze mlží, když uvádí např., cituji: „*Do jaké míry bude tato doprava zpětně ovlivňovat kvalitu života v území, bude souviset nejen s využitím území, ale také s aktuálním stavem dopravní infrastruktury a dělby dopravní práce.*“

Přihlédnutí k doporučení Rady města Brna přijaté dne 22.4.2020

Ze zápisu schůze Rady města Brna č. R8/081 konaném dne 22.4.2020 je patrné stanovisko směřující k zachování charakteru stávající lokality dle dosud platného územního plánu, a to právě u změny B108/150/Z, k.ú. Řečkovice, na ul. K Západi a Lacinova.

Výše uvedený rozsah námitek odůvodňuje závěr, že je nezbytné zachovat stávající rozsah využití lokality při zachování zemědělského půdního fondu.

V Brně, dne

28.6.2020



Příloha : výpis z listu vlastnictví

Seznam nemovitostí na LV

Číslo LV: 6831
Katastrální území: Řečkovice [611646]

[Zobrazení v mapě](#)

Vlastníci, jiní oprávnění

Vlastnické právo	Podíl
Kutová Eva Mgr.Ing., K Západí 2033/54, Řečkovice, 62100 Brno	

Pozemky

Parcelní číslo
3822; součástí pozemku je stavba
3823/1

Stavby

Na LV nejsou zapsány žádné stavby.

Jednotky

Na LV nejsou zapsány žádné jednotky.

Práva stavby

Na LV nejsou zapsána žádná práva stavby.

Nemovitost je v územním obvodu, kde státní správu katastru nemovitostí ČR vykonává [Katastrální úřad pro Jihomoravský kraj, Katastrální pracoviště Brno-město](#)

Zobrazené údaje mají informativní charakter. Platnost k 29.06.2020 17:00:02.

MMB/0270542/2020

Námitka

Výrok:

Námitce se nevyhovuje.

Odůvodnění:

Požadavek na omezení rozsahu rozvojové lokality R-4 pouze pro území nad ulicí Lacinova po vodojem uplatnila v připomínce MČ Brno - Řečkovice a Mokrá Hora. Pořizovatel požadavek akceptuje a dává v tomto smyslu pokyn. Území nad zástavbou v ulici K Západi bude ponecháno jako funkční plocha zahrádek (I) s územní rezervou pro bydlení, nesouhlasu v námitce k zastavění nad ulicí Lacinova tím není vyhověno.

Podkladem pro návrh nového ÚP v lokalitě R-4 byla pořízená Územní studie (ÚS) Lacinova - K Západi (2018). ÚS ověřila komplexnost návrhu, v souladu s cíli a úkoly územního plánování, proto řešení z ÚS nový ÚP převzal jako cílové řešení do lokality R-4.

Na základě výsledků projednání návrhu ÚP bude omezen navržený rozsah lokality R-4 a využití pro rozvoj bydlení redukováno pouze do oblasti nad ulicí Lacinova.

Zatížení navazujícího území a stávající komunikační sítě nově generovanou dopravou byla prověřena v ÚS jako možná. Potřeby na dopravu včetně dopravy v klidu byly ověřeny a navrženy v ÚS v parametrech dle ČSN.

Věcná podstata způsobů vypořádání předmětného podání zůstává nadále relevantní, přestože návrh nového územního plánu města Brna prošel přepracováním s ohledem na Pokyny ZMB z roku 2022 a byl uveden do jednotného standardu ÚPD dle stavebního zákona a jeho prováděcích předpisů. Výše uvedené texty je tedy nutno chápat také ve smyslu těchto úprav.

Adresát: Magistrát města Brna, Odbor územního plánování a rozvoje, Kounicova 67, 601 676 Brno

Podatel:

Jméno a příjmení: VLADIMÍRA PTAČKOVÁ datum narození: 4. 9. 1948

Trvale bytem: MERUŇKOVÁ 10, 621 00 BRNO

Jsem – nejsem* vlastníkem nemovitosti v ploše dotčené navrhovanou změnou (uvést parcelní číslo pozemku nebo číslo popisné stavby nebo identifikaci bytové či nebytové jednotky)

Meruňkova 346/10 - byt 6 v katastrálním území: Medlánský (611 743)
parcela 1476

(* nehodící se škrtněte)

NÁMITKA – PŘIPOMÍNKA* proti Návrhu Územního plánu města Brna, jeho grafické i textové části

Vznáším námítky – připomínky označené níže křížkem:

MAGISTRÁT MĚSTA BRNA
Odbor územního plánování a rozvoje
Došlo dne: 25.06.2020
Č. MMB: 0270545

- 1 Požadujeme zásadně redukovat navrhovaný rozsah záboru zemědělského půdního fondu a navrhované navýšení zastavenosti v k. ú. Medlánský. 1
- 2 Požadujeme vypuštění plánovaných komunikací:
 - mezi Komínem (resp. Bystrčí) a Medlánskými se zaústěním do ulice Turistické (navržené jako veřejné prostranství se zábohem ploch polí a zahrádek v lokalitě u křižku pro budoucí silnici),
 - mezi Medlánskými a Ivanovicemi od ulice V Újezdech pod kasárnami v Řečkovících (R/1) Statutární město Brno
 - mezi Technologickým parkem (ul. Purkyňovou) a ulicí Hudcovou, ústící naproti ZŠ (Me/1) Doručeno: 25.06.20202
- 6 Požadujeme vypuštění plánovaných územních rezerv pro komunikace:
 - mezi ulicí Turistickou (od křižku) a ulicí Purkyňovou mezi Medlánskými kopci,
 - mezi ulicí Turistickou a ulicí V Újezdech.6
- 7 Nesouhlasíme s novým dopravním propojením mezi ulicemi V Újezdech a K Babě v rozvojové ploše Me-4. 7
- 8 Požadujeme změnit plánovanou výstavbu na polích mezi Medlánskými, Řečkovících a Ivanovicemi výhradně na méně intenzivní nízkopodlažní výstavbu do úrovně podlažnosti 2, ideálně výstavbu rodinných domů a jejich funkční komunikační napojení do území té městské části, kde je tato výstavba plánována. Požadujeme zásadní snížení intenzity využití území celých rozvojových ploch R-3 a Me-4 (méně obyvatel, méně pracovníků) a to také výrazným rozšířením ploch zeleně Z, kterých by mělo být násobně více, než je v lokalitě plánováno. 8
- 9 Požadujeme v rozvojové ploše Me-4 pod ulicí V Újezdech plochu V/a2 ponechat v navrhovaném umístění pod stávající komunikace, avšak její celkový rozsah zmenšit na rozsah dle stávajícího ÚP tak, aby tato plocha začínala až za křižovatkou s ulicí Nadační; ve zbývajících ploších vymezit plochu zeleně Z. 9
- 10 Požadujeme novou výstavbu v rozvojové ploše Me-4 podmínit prověřením v rámci územní studie s ohledem na přílehlou rekreační sportovní oblast a zachování plnohodnotného prostupu do této oblasti. 10
- 11 Požadujeme zásadní snížení intenzity využití území Geofyziky a Medlánské cihelny v rozvojové ploše R-8 (méně obyvatel, méně pracovníků), aby byl rozvoj těchto lokalit únosný pro stávající infrastrukturu Medlánský. 11
- 12 Požadujeme mezi veřejně prospěšné stavby zahrnout také komunikační propojení mezi ulicemi Renčova a Terezy Novákové pro odlehčení dopravy z Duhových Polí. 12
- 13 Požadujeme vypuštění územní rezervy pro bydlení v zahradách a polích v lokalitě B-6 při ulici Turistické a Vycházkové a vypuštění územní rezervy pro bydlení pod ulicí V Újezdech B-7. 13
- 14 Požadujeme zachovat stávající stabilizovanou plochu vysazeného a vzrostlého biokoridoru kolem Medlánského potoka jako plochu Územního systému ekologické stability (ÚSES) – biokoridor - a dle reálného stavu masivních výsadeb kolem polní cesty na pozemku p. č. 1818 v k. ú. Medlánský vymezit plochu krajinné zeleně K. 14
- 15 Požadujeme v rámci katastru Medlánský vyčlenit funkční plochy na městských pozemcích pro domov pro seniory, sběrné středisko separovaného odpadu, školství a sport. 15

- 1
6
 Požadujeme změnit pobytovou louku kolem tzv. Žebětínské cesty v prodloužení ulice Žebětínek (p. č. 1811 v k. ú. Medlánek) ze zemědělské plochy A na plochu krajinně zeleně K.
 1
6
- 1
7
 Požadujeme zachovat stávající prostup územím mezi ulicemi Turistickou a Výcházkovou a pozemky p. č. 1033/1 a 1033/12 v k. ú. Medlánek definovat dle reálného stavu jako zeleň Z, tzn. neměnit na zahrady I.
 1
7
- 1
8
 Požadujeme plochu vedle stromové kaple na pozemku p. č. 1353 v k. ú. Medlánek vymezit pro vzpomínkový háj s možností ponižování ke kořenům jako plochu Vw/h.
 1
8
- 1
9
 Požadujeme změnit pozemky dostupné jen cestou kolem medláneckého rybníka (p. č. 994/1, 1000/11 a další související pozemky v k. ú. Medlánek, které byly dříve plochami H) z ploch bydlení B na plochy zeleně Z nebo K nebo plochy vodní a vodohospodářské H, jak je tomu dosud.
 1
9
- 2
0
 Požadujeme plochu části městských pozemků při ul. Rysova p. č. 985/1 a 985/19 v k. ú. Medlánek, kde se nachází zahrada MŠ a veřejná zeleň, ponechat jako plochy zeleně Z; v případě trvání požadavku na doplnění zástavby změnit na plochu veřejné vybavenosti V pro možnost vybudování domu pro seniory.
 2
0
- 2
1
 Požadujeme změnit pozemky plánované historicky jako rezerva pro novou radnici u kruhového objezdu (p. č. 985/21 a přiléhající části pozemků p. č. 985/1 a 985/2 v k. ú. Medlánek) z plochy bydlení B/r2 na plochu veřejné vybavenosti V/r2).
 2
1
- 2
2
 Požadujeme plochu mezi městským bytovým domem Jabloňová 22-28 a ulicí Kuřimskou ponechat plochy dle stávajícího Ú jako zeleň Z, tzn. neměnit na bydlení B.
 2
2
- 2
3
 V lokalitě Technoparku v rozvojové ploše Me-1 požadujeme zredukovat navrhované plochy bydlení za parkem ve prospěch ploch zeleně, a to alespoň v rozsahu, jak s nimi počítal stávající územní plán, požadujeme v souladu se stávajícím ÚP zachovat pruh zeleně pro rozšíření Zámeckého parku směrem k budoucí zastávce tramvaje a dále jej prodloužit podél budoucí tramvajové trati Me/31 celou lokalitou Technoparku a v jejím sousedství vést plochu pro vybudování stezky pro pěší a cyklisty pro zajištění prostupnosti území z Medlánek do Králova Pole.
 2
3
- 2
4
 V lokalitě Technoparku v rozvojové ploše Me-1 dále požadujeme navýšení ploch zeleně alespoň na úroveň stávajícího ÚP, dále požadujeme v části této lokality blíže k Medlánek pamatovat i na veřejnou vybavenost v podobě školství, hřišť a sportovišť, aby noví obyvatelé i zaměstnanci nezhoršili již tak nedostatečnou kapacitu stávající veřejné vybavenosti v Medlánek (MŠ, ZŠ, centrum volného času, dětská hřiště, sportoviště). Požadujeme v dostupné vzdálenosti od ZŠ plochu pro sport S pro vybudování tělocvičny či malé sportovní haly, kterou by mohly využívat na tělocvik i děti základní školy, jejíž tělocvična je za hranou kapacity a brání případnému navýšení počtu žáků.
 2
4
- 2
5
 Požadujeme zahrnout cyklostezku spojující Technopark a Průmyslovou zónu v Kuřimi kolem kasáren v Řečkovících, Ivanovicích a Českou.
 2
5
- 2
6
 Požadujeme respektovat reálný stav využití území a v lokalitě Zámeckého parku vymezit plochy zastavěné rodinnými domy jako plochy bydlení B/r1 a plochu pod zámkem jako plochu smíšenou obytnou C a v lokalitě Medláneckého kopce a jeho úpatí vymezit plochy zahrad I.
 2
6

Dále doplňuji:

Co se týká odůvodnění mé připomínky/námítky, plně odkazuji na stanovisko MČ Brno-Medlánek k Návrhu Územního plánu města Brna.

V Brně dne 23. 6. 2020

Podpis *Vladimíra Ptáčeková*

Lebreux Ingeborg (Magistrát města Brna)

Od: Josef Ptáček <ptacek44@gmail.com>
Odesláno: 24. června 2020 23:28
Komu: oupr@brno.cz
Předmět: Námitky k územnímu plánu
Přílohy: Územní plán Ptáčková 1.PDF; Územní plán Ptáčková 2.PDF

Posílám v příloze námitky k návrhu Územního plánu

Vladimíra Ptáčková

MMB/0270545/2020

Námítka č.1

Výrok:

Námítce se vyhovuje částečně.

Odůvodnění:

Předmětné území Medlánek má být dle dohody o vypořádání stanoviska Ministerstva životního prostředí (MŽP ČR) ke Konceptu ÚPmB ze dne 22.6.2017 z hlediska záboru ZPF řešeno dle varianty II. Konceptu ÚPmB s požadavkem na převedení rozvojové lokality Me-7 v rozsahu var. I Konceptu ÚPmB do územní rezervy pro bydlení (v Návrhu ÚPmB územní rezerva B-6) a dle podnětu samosprávy rozvojovou lokalitu Me-8 východně od komunikačního propojení řešit v rozsahu dle var. III (v Návrhu ÚPmB rozvojová lokalita Me-4) a západně od komunikačního propojení zařadit do územní rezervy pro bydlení v rozsahu dle var. II. (v Návrhu ÚPmB část územní rezervy B-7). V bezprostředním okolí měla být navazující rozvojová lokalita v MČ Brno-Řečkovice a Mokrá hora R-3 řešena obdobným způsobem - východně od komunikačního propojení rozvoj území dle var. III Konceptu ÚPmB (v Návrhu ÚPmB rozvojová lokalita R-3), západně od komunikace územní rezerva pro bydlení v rozsahu dle var. II. (v Návrhu ÚPmB část územní rezervy B-7). Tato dohodnutá řešení jsou součástí Pokynů pro vypracování Návrhu ÚPmB, které schválilo Zastupitelstvo města Brna usnesením č. ZM7/3871 na zasedání konaném dne 19. 6. 2018 (dále jen "Pokyny"). Návrhem ÚPmB jsou tak v daném území zcela naplněny Pokyny pro vypracování Návrhu ÚPmB a dotčený orgán MŽP ČR v této fázi pořizované dokumentace plně souhlasí s předloženým řešením Návrhu ÚPmB z hlediska záboru ZPF v k.ú. Medlánský, a proto není důvodné předmětné řešení měnit.

Uvádíme také, že územní rozvoj v ose Medlánský – Řečkovice – Ivanovice vyplývá ze Zadání, které je tímto způsobem konzistentně naplňováno. Tento rozvoj souvisí s trasováním D43 a předmětné územní rezervy bude možné aktivovat (převést do návrhu) pouze v případě, že bude na úrovni ZÚR JMK rozhodnuto o výsledné variantě řešení D43 na území města. Při návrhu řešení pak musí být zohledněny a zapracovány i případné další dopady a souvislosti, které nyní nelze dopředu předjímat.

Ovšem je nutné uvést, že v k.ú. Medlánský téměř nedochází v Návrhu ÚPmB k vymezení nových zastavitelných (návrhových) ploch oproti platnému ÚPmB, vyjma zastavitelných ploch na východní straně prodloužené ulice V Újezdech.

Nicméně na základě rozhodnutí Rady města Brna (RMB), které přijala na schůzi RMB č. R8/127 zahájené dne 20.1.2021 s pokračováním dne 25.1.2021, uplatnil určený zastupitel, radní pro územní plánování RNDr. Filip Chvátal, PhD. u pořizovatele připravovaného Územního plánu města Brna – Odboru územního plánování a rozvoje MMB, ve smyslu § 53 odst. (1) zákona č. 183/2006 sb., o územním plánování a stavebním řádu, ve znění pozdějších předpisů, podnět, aby vyhodnocení výsledků projednání dokončil v souladu s doporučením RMB. RMB doporučila řešení u problematických oblastí rozvoje města stěžejního charakteru. U předmětné územní rezervy B-6 a B-7 následujícím způsobem:

„Vzhledem k tomu, že došlo na úrovni ZÚR JMK k rozhodnutí o umístění koridoru komunikace R-43 na území města Brna, je možné učinit rozhodnutí a aktivovat územní rezervy, tj. územní rezervy převést zpět do zastavitelných ploch dle projednané a vybrané varianty Konceptu ÚPmB či dílčích úprav. Aktivaci územních rezerv převedením do zastavitelných ploch však nelze v úpravě Návrhu ÚPmB před opakovaným veřejným projednáním doporučit, ale až po první aktualizaci nového ÚPmB v rámci Zprávy o uplatňování ÚPmB, případně samostatnou změnou nového ÚPmB. V Návrhu ÚPmB by tak byly územní rezervy ponechány vyjma těch, kde je na základě výsledků projednání doporučeno jejich vypuštění (např. právě předmětná B-6 a B-7)“.

Na základě výše uvedeného pořizovatel dává pokyn územní rezervu B-6 a B-7 z návrhu ÚPmB vypustit v souladu s podnětem určeného zastupitele.

Věcná podstata způsobů vypořádání předmětného podání zůstává nadále relevantní, přestože návrh nového územního plánu města Brna prošel přepracováním s ohledem na Pokyny ZMB z roku 2022 a byl uveden do jednotného standardu ÚPD dle stavebního zákona a jeho prováděcích předpisů. Výše uvedené texty je tedy nutno chápat také ve smyslu těchto úprav.

Námítka č.2

Výrok:

Námítce se vyhovuje částečně.

Odůvodnění:

Tangenciální propojení městských částí Brno-Komín a Brno - Bystrc s MČ Brno-Medlánky je dlouhodobě sledované už v platném ÚPmB, pro které je zde vymezena plocha komunikací a prostranství místního významu s navazující plochou krajinné zeleně pro možnost umístění stromořadí či jiného krajinného prvku v rekreačně využívaném území. V Návrhu nového ÚPmB se rovněž v kontinuitě se stávajícím ÚPmB vymezuje plocha veřejného prostranství, která kopíruje stávající zpevněnou cestu vedoucí přes předmětné území (agreguje částečně i návrhovou plochu krajinné zeleně KV ze stávajícího ÚPmB, což je dáno měřítkem nového ÚPmB) a která vytváří podmínky pro žádoucí prostupnost územím. Z hlediska koncepce uspořádání dopravy slouží tato plocha pro vedení samostatné cyklotrasy. Zajišťuje dopravní obsluhu pro rozvojovou část brněnské ZOO ze strany Brna-Bystrce a stabilizovaného areálu Pily ČR, dále pak stabilizovaného areálu Policie ČR a medláneckého letiště ze strany Brna-Medlánek. Převážná část území je však určena pro nestavební využití, které negeneruje dopravní zatížení. Koridor již v současné době plní funkci obsluhy navazujících pozemků a jeho vymezení je nezbytné. Jeho šířka neznamená „výstavbu“ komunikace v celé šíři, ale umožňuje „kultivaci“ nevyhovujícího stavu a doplnění např. oboustranného stromořadí a zvýšení kvality prostupnosti pro pěší a cyklisty. To, jakým způsobem bude upraven provoz na tomto propojení nebo případně rozdělení na provozně nezávislé úseky není předmětem řešení územního plánu, ale úpravy organizace dopravy, která stanoví podmínky provozu, případně zamezí průjezdu nebo omezí některé nežádoucí pohyby.

Na základě rozhodnutí Rady města Brna (RMB) konané na schůzi RMB č.R8/127 zahájené dne 20.1.2021 s pokračováním dne 25.1.2021, uplatnil určený zastupitel, radní pro územní plánování RNDr. Filip Chvátal, PhD. u pořizovatele připravovaného Územního plánu města Brna – Odboru územního plánování a rozvoje MMB, ve smyslu § 53 odst. (1) zákona č. 183/2006 sb., o územním plánování a stavebním řádu, ve znění pozdějších předpisů, podnět, aby vyhodnocení výsledků projednání dokončil v souladu s doporučením RMB. Co se týče problematické oblasti rozvoje města RMB doporučila komunikační propojení Komín - Medlánky řešit jako návrhovou plochu veřejného prostranství O s tím, že část tohoto koridoru v prostoru od odbočky k rozvojové ploše ZOO k areálu Policie ČR bude stabilizován v rozsahu platného ÚPmB (bez integrace plochy zeleně).

Věcná podstata způsobů vypořádání předmětného podání zůstává nadále relevantní, přestože návrh nového územního plánu města Brna prošel přepracováním s ohledem na Pokyny ZMB z roku 2022 a byl uveden do jednotného standardu ÚPD dle stavebního zákona a jeho prováděcích předpisů. Výše uvedené texty je tedy nutno chápat také ve smyslu těchto úprav.

Pro úplnost doplňujeme, že na základě Pokynu č. 6) "Důkladné opakované posouzení připomínek městských částí z veřejného projednání" Zastupitelstva města Brna ze dne 21.06.2022, došlo v území kolem areálu bývalého JZD k úpravě návrhu spočívající v zapracování řešení dle ÚS Komín, Palcary - jih (Ing.arch. Jenčková, 08/2022). V území jsou nově vymezeny plochy smíšené obytné všeobecné, plochy občanského vybavení veřejného a s tím spojené upravené vedení dopravní infrastruktury.

Námítka č.3

Výrok:

Námítce se nevyhovuje.

Odůvodnění:

V rámci podání je vysloven požadavek na vypuštění komunikačního propojení mezi Medláankami a Ivanovicemi, od ulice V Újezdech, označeným ve výkrese 2.2 jako R/1.

Vyhodnocení z r. 2020:

„Záměr R/1 má přímou souvislost s rozvojem MČ Brno-Řečkovice a MČ Brno-Ivanovice a tento záměr nelze vypustit, ale jeho podoba dozná změn.

V upraveném návrhu budou doplněny plochy rozvoje na k.ú. Ivanovice a záměr R/1 nebude propojován na k.ú. Medláanky a bude veden v koridoru ulice Terezy Novákové (záměr R/31).“

Pro dokladování transparentnosti procesu vyhodnocení podání a pro úplnost uvádíme, že v předmětném území došlo ke změně. Ve výsledném řešení Návrhu nového ÚPmB byla poloha záměru R/1 upravena a záměr je připojen na ulici Žilkovu v MČ Brno-Řečkovice a Mokrý Hora. S územím MČ Brno-Medláanky není propojen.

Tato změna však nemá vliv na podstatu vyhodnocení požadavku podatele.

Věcná podstata způsobů vypořádání předmětného podání zůstává nadále relevantní, přestože návrh nového územního plánu města Brna prošel přepracováním s ohledem na Pokyny ZMB z roku 2022 a byl uveden do jednotného standardu ÚPD dle stavebního zákona a jeho prováděcích předpisů. Výše uvedené texty je tedy nutno chápat také ve smyslu těchto úprav.

Námítka č.4

Výrok:

Námítce se vyhovuje částečně.

Odůvodnění:

V rámci podání je požadováno vypuštění plánované komunikace mezi Technologickým parkem (ul. Purkyňovou a ulicí Hudcovou, ústící naproti ZŠ (záměr Me/1).

Pro dokladování transparentnosti procesu vyhodnocení podání je uvedeno také mezitímní vyhodnocení z r. 2020:

Požadavku nebylo v roce 2020 vyhověno, protože: „ÚPmB vymezuje doplnění komunikaci sběrného významu Me/1 z ul. Purkyňova do ul. Hudcova, která je nezbytná pro rozvoj lokality Technologický park Me-1. Společně s další komunikační sítí v navazujícím území doplňuje dopravní skelet pro odvedení dopravy z této části území.“

Konečné vyhodnocení podání se vztahuje k výslednému řešení Návrhu nového ÚPmB:

Návrh Územního plánu města Brna pro opakované veřejné projednání (06/2021) byl upraven. Záměr Me/1 byl přetrasován do souběžné polohy s ulicí Hradeckou. Do ulice Hudcovy naproti ZŠ tedy není připojen.

Tímto je požadavek zohledněn.

Pro úplnost doplňujeme, že ačkoli byla sběrná komunikace Me/1 vypuštěna, zůstává navržena místní komunikace v rámci plochy veřejného prostranství.

Věcná podstata způsobů vypořádání předmětného podání zůstává nadále relevantní, přestože návrh nového územního plánu města Brna prošel přepracováním s ohledem na Pokyny ZMB z roku 2022 a byl uveden do jednotného standardu ÚPD dle stavebního zákona a jeho prováděcích předpisů. Výše uvedené texty je tedy nutno chápat také ve smyslu těchto úprav.

Námítka č.5

Výrok:

Námítce se nevyhovuje.

Odůvodnění:

Návrh ÚPmB (6/2020) vymezil O-6 jako územní rezervu k prověření možnosti napojení lokality bydlení vymezené v územní rezervě B-6 na komunikační síť ve směru Medláanky (Technologický park) - Hudcova - Řečkovice - Ivanovice tak, aby byl přiměřeně doplněn

chybějící dopravní skelet, přičemž je možné aktivovat územní rezervu pouze v případě, že bude na úrovni ZÚR JMK rozhodnuto o trasování D43 na území města Brna.

Nicméně na základě rozhodnutí Rady města Brna (RMB), které přijala na schůzi RMB č.R8/127 zahájené dne 20.1.2021 s pokračováním dne 25.1.2021, uplatnil určený zastupitel, radní pro územní plánování RNDr. Filip Chvátal, PhD. u pořizovatele připravovaného Územního plánu města Brna – Odboru územního plánování a rozvoje MMB, ve smyslu § 53 odst. (1) zákona č. 183/2006 sb., o územním plánování a stavebním řádu, ve znění pozdějších předpisů, podnět, aby vyhodnocení výsledků projednání dokončil v souladu s doporučením RMB. RMB doporučila řešení u problematických oblastí rozvoje města stěžejního charakteru. u předmětné územní rezervy O-6 následujícím způsobem:

„Vzhledem k tomu, že došlo na úrovni ZÚR JMK k rozhodnutí o umístění koridoru komunikace R-43 (S43) na území města Brna, je možné učinit rozhodnutí a aktivovat územní rezervy tj. územní rezervy převést zpět do zastavitelných ploch dle projednané a vybrané varianty Konceptu ÚPmB či dílčích úprav. Aktivaci územních rezerv převedením do zastavitelných ploch však nelze v úpravě Návrhu ÚPmB před opakovaným veřejným projednáním doporučit, ale až po první aktualizaci nového ÚPmB v rámci Zprávy o uplatňování ÚPmB, případně samostatnou změnou nového ÚPmB. V Návrhu ÚPmB by tak byly územní rezervy ponechány vyjma těch, kde je na základě výsledků projednání doporučeno jejich vypuštění.

Vzhledem k nesouhlasu s původním vedením územní rezervy O-5 a výše uvedenému doporučení RMB na vypuštění koridoru územní rezervy O-6 a O-5 centrem Medlánek byla následně naznačena možnost změny jejího trasování. Jejich úpravu však nebylo možné z časových důvodů prověřit v potřebné podrobnosti a s podrobnějším vyhodnocením dopadů a vlivů na území.

Aby bylo možné podrobněji prověřit toto území jednak z hlediska koncepce dopravy (Odboru dopravy MMB) a z hlediska územních dopadů (Odboru územního plánování a rozvoje MMB), bylo z pozice pořizovatele rozhodnuto o potřebě jejího dalšího vymezení.

Z tohoto důvodu bude územní rezerva O-6 v Návrhu ponechána beze změny a územní rezerva O-5 bude upravena do koridoru v návaznosti od územní rezervy O-6 po propojení se záměrem R/1.

Závěrem uvádíme, že vzhledem k tomu, že se jedná pouze o územní rezervy, tak aktuálně nedochází k žádné změně ÚPmB v souvislosti s těmito dopravními koridory. Po zpracování podrobnějších prověřovacích studiích budou vyhodnoceny dopady do území a až následně na základě doporučení bude rozhodnuto o těchto územních rezervách a případném konkrétním vedení tohoto komunikačního propojení.

Věcná podstata způsobů vypořádání předmětného podání zůstává nadále relevantní, přestože návrh nového územního plánu města Brna prošel přepracováním s ohledem na Pokyny ZMB z roku 2022 a byl uveden do jednotného standardu ÚPD dle stavebního zákona a jeho prováděcích předpisů. Výše uvedené texty je tedy nutno chápat také ve smyslu těchto úprav.

Námítka č.6

Výrok:

Námítce se vyhovuje částečně.

Odůvodnění:

Návrh ÚPmB (6/2020) vymezil O-5 centrem Medlánek jako územní rezervu k prověření možnosti napojení lokality bydlení vymezené v územní rezervě B-6 na komunikační síť ve směru Medlánský park (Technologický park) - Hudcova - Řečkovice - Ivanovice tak, aby byl přiměřeně doplněn chybějící dopravní skelet.

Dále viz odůvodnění námítky č.5

Věcná podstata způsobů vypořádání předmětného podání zůstává nadále relevantní, přestože návrh nového územního plánu města Brna prošel přepracováním s ohledem na Pokyny ZMB z roku 2022 a byl uveden do jednotného standardu ÚPD dle stavebního zákona a jeho prováděcích předpisů. Výše uvedené texty je tedy nutno chápat také ve smyslu těchto úprav.

Námítka č.7

Výrok:

Námítce se vyhovuje.

Odůvodnění:

V rámci podání je požadováno zrušení dopravního propojení mezi ulicemi V Újezdech a K Babě v rozvojové ploše Me-3.

Původní vyhodnocení z r. 2020:

„Komunikace v ulici V Újezdech je vymezena plochou dopravní infrastruktury D, komunikace v ulici K Babě je vyznačeno plochou veřejného prostranství. Rozvojová lokalita Me-3 není s ulicemi V Újezdech přímo propojena. Přímé propojení je možné v rámci obecných podmínek využití území, ovšem vzhledem k realizované zástavbě je obtížně realizovatelné a nevhodné. V rámci prostupnosti území je vhodné do karty lokality doplnit podmínku propojení pouze pro pěší a cyklisty.“

Pro dokladování transparentnosti procesu vyhodnocení podání a pro úplnost uvádíme, že v předmětném území došlo ke změně. Ve výsledném řešení Návrhu nového ÚPmB byla poloha záměru R/1 upravena a na k.ú. Medlánky již není vymezen. Komunikace v ulici V Újezdech již není vymezena plochou dopravní infrastruktury D, ale plochou veřejných prostranství. V kartě rozvojové lokality Me-3 je doplněna podmínka zajištění prostupu územím pro pěší a cyklisty.

Tato změna však nemá vliv na podstatu původního vyhodnocení podání.

Věcná podstata způsobů vypořádání předmětného podání zůstává nadále relevantní, přestože návrh nového územního plánu města Brna prošel přepracováním s ohledem na Pokyny ZMB z roku 2022 a byl uveden do jednotného standardu ÚPD dle stavebního zákona a jeho prováděcích předpisů. Výše uvedené texty je tedy nutno chápat také ve smyslu těchto úprav.

Námítka č.8

Výrok:

Námítce se vyhovuje částečně.

Odůvodnění:

Podatel požaduje změnit plánovanou výstavbu na polích mezi Medládkami, Řečkovice a Ivanovicemi (rozvojové lokality R-3 a Me-4) výhradně na méně intenzivní nízkopodlažní zástavbu, případně požaduje významné rozšíření ploch zeleně.

Rozvojová lokalita Me-4 bude na základě doporučení samosprávy města k vypořádání námitek a připomínek doručených k projednanému Návrhu nového ÚP upravena následovně: Návrhové stavební plochy bydlení (B) a smíšená obytná (C) budou vymezeny jako plocha zemědělská (A). Zůstane tak zachováno stávající funkční využití dle platného ÚPmB – pro zemědělský půdní fond. Původně vymezená plocha městské zeleně pro nový park nebude vymezena. Rozvojová lokalita Me-4 bude zredukována a zůstane pouze jižní část s návrhovými plochami pro veřejnou vybavenost (V).

Rozvojová lokalita R-3 měla původně zůstat bez úprav. Věcný obsah námítky k rozvojové lokalitě R-3 byl však uplatněn opakovaně při 1. opakovaném veřejném projednání. Podnět na změnu regulativu u předmětné plochy B/k3 na B/r2 podala mimo jiné MČ Brno-Řečkovice a Mokrý Hora. Určený zastupitel RNDr. Filip Chvátal, PhD. dle § 53 odst. (1) stavebního zákona uplatnil v procesu vyhodnocování výsledků projednání dopisem č.j. MMB/0477610/2021 ze dne 13.9.2021 na základě doporučení RMB R8/168 konané dne 1.9.2021 podnět na zohlednění místních zájmů MČ Brno-Řečkovice a Mokrý Hora a to u plochy bydlení v lokalitě Díly (mezi areálem kasáren a zástavbou v ul. Žilkova) snížit výšku zástavby na 2; tj. na místo uvedené B/k3 změnit regulativ na B/r2. Městské části jsou dle Statutu města Brna oprávněny uplatňovat právo na místní samosprávu ve specifickém režimu prostřednictvím vyjádření k projednávaným územně plánovacím dokumentacím.

Na základě výsledků projednání byly místní zájmy městské části Brno-Řečkovice zohledněny a Návrh pro druhé veřejné opakované projednání bude upraven (u předmětné plochy dojde

ke změně regulativu z B/k3 na B/r2 a k vymezení plochy smíšené obytné C/k3 podél budoucí městské třídy). Touto úpravou je částečně reagováno také na požadavek podatele.

V rámci předmětné lokality je v aktuálním návrhu ÚPmB samostatně vymezena jedna plocha městské zeleně a o dalších se neuvažuje. Platí však to, že u ploch bydlení i ploch smíšených obytných je dle regulativu povinnost dodržet minimální plochu zeleně v rozsahu 30 % pro disponibilní pozemky stavebního záměru. Zeleň tedy musí být, jak požaduje podatel, výraznou součástí ploch C.

Věcná podstata způsobů vypořádání předmětného podání zůstává nadále relevantní, přestože návrh nového územního plánu města Brna prošel přepracováním s ohledem na Pokyny ZMB z roku 2022 a byl uveden do jednotného standardu ÚPD dle stavebního zákona a jeho prováděcích předpisů. Výše uvedené texty je tedy nutno chápat také ve smyslu těchto úprav.

Námítka č.9

Výrok:

Námítce se vyhovuje.

Odůvodnění:

Plochy pro veřejnou vybavenost v rozvojové lokalitě Me-4 jsou určeny pro výstavbu MŠ. V dotčeném území se vyskytují převážně plochy bydlení. Rozvojová lokalita proto řeší doplnění ploch veřejné vybavenosti na severním okraji MČ Medlánky, které naváží na přírodně rekreační území kolem Medláneckého rybníka. MČ Medlánky dlouhodobě postrádá novou mateřskou školu, část plochy pro veřejnou vybavenost je proto vhodné využít právě tímto účelem. Z toho důvodu je vhodné ponechat pro ni vymezené plochy.

Věcná podstata způsobů vypořádání předmětného podání se mění, a to i ve vazbě na skutečnost, že návrh nového územního plánu města Brna prošel přepracováním s ohledem na Pokyny ZMB z roku 2022 a byl uveden do jednotného standardu ÚPD dle stavebního zákona a jeho prováděcích předpisů, tj. výše uvedené texty je nutno chápat ve smyslu těchto úprav.

Vyhodnocení se mění takto:

V daném území došlo na základě nového požadavku místní samosprávy městské části Brno-Medlánky k úpravě návrhu spočívající v úpravě rozsahu vymezené rozvojové lokality Me-4. Rozvojová lokalita byla redukována a mezi poldrem a veřejným prostranstvím – pokračování ul. Nadační byla ponechána plocha zeleně; z tohoto důvodu je možné námítce vyhovět.

Námítka č.10

Výrok:

Námítce se nevyhovuje.

Odůvodnění:

Požadujete pro rozvojovou lokalitu Me-4 podmínku prověření územní studií. Jako důvod uvádíte především prostup do sousedících rekreačních a sportovních oblastí.

Podmínka tohoto prostupu je uvedena v kartě lokalit, nemůže být tedy opomenuta. Územní studie se předepisuje zpravidla ve větších rozvojových plochách pro řešení vybraných problémů, případně pro variantní řešení. Na své náklady může územní studii zpracovat také ten, který změnu v území inicioval a realizuje ji. Plocha této lokality je však pro zadání samostatné územní studie příliš malá a okruh problémů příliš omezený na to, aby se nová výstavba ÚS podmiňovala.

Rozsah rozvojové lokality Me-4 byl oproti původnímu návrhu podstatně zmenšen.

Věcná podstata způsobů vypořádání předmětného podání zůstává nadále relevantní, přestože návrh nového územního plánu města Brna prošel přepracováním s ohledem na Pokyny ZMB z roku 2022 a byl uveden do jednotného standardu ÚPD dle stavebního zákona a jeho prováděcích předpisů. Výše uvedené texty je tedy nutno chápat také ve smyslu těchto úprav.

Námítka č.11

Výrok:

Námítce se nevyhovuje.

Odůvodnění:

Pro lokalitu R-8 požadujete zásadní snížení intenzity využití území. Uprostřed stabilizovaných ploch pro bydlení se nachází zahrádkářská kolonie, nevyužívané objekty a výšková stavba bývalé Geofyziky.

Návrh nového ÚP počítá s využitím zahrádek pro plochu veřejné městské zeleně, která může plnit i funkci veřejného prostranství. Zbytek ploch je určený pro bydlení nebo jako plocha smíšená obytná s volnou zástavbou s výškovou úrovní v/3 (6-16 m). Toto je nejnižší možná výšková úroveň vhodná pro městskou zástavbu, obytná sídliště a areály. Nižší zástavba s nižší intenzitou osídlení 1 nebo 2 je vhodná pro rezidenční nízkopodlažní zástavbu, tedy samostatné nebo řadové rodinné domy. Nově navrhovaná zástavba bude navazovat svým charakterem spíše na zástavbu mezi ulicemi Podpěrova a Jabloňová také s výškovou úrovní v3. Větší výšková úroveň v/5 je navržena pouze pro stávající výškovou budovu Geofyziky. Snižování výškové úrovně zástavby pod úroveň 3 a s tím snižování intenzity využití území není možné. Výšková úroveň 3 je pro volnou bytovou zástavbu nejnižší možná, nižší zástavba rodinnými domy (rezidenční zástavba) v lokalitě není vhodná.

Věcná podstata způsobů vypořádání předmětného podání zůstává nadále relevantní, přestože návrh nového územního plánu města Brna prošel přepracováním s ohledem na Pokyny ZMB z roku 2022 a byl uveden do jednotného standardu ÚPD dle stavebního zákona a jeho prováděcích předpisů. Výše uvedené texty je tedy nutno chápat také ve smyslu těchto úprav.

Námítka č.12

Výrok:

Námítce se nevyhovuje.

Odůvodnění:

V rámci námítky je požadavek na vymezení propojení ulice Renčovy a Terezy Novákové formou veřejně prospěšných staveb.

Ve výkresu 2.2 Souhrnný výkres dopravy a 3.0 Veřejně prospěšných staveb jsou vymezeny plochou dopravní infrastruktury D prvky systému komunikací, tvořící základní komunikační systém města Brna (komunikace sběrné, nadsběrné, rychlostní a dálnice).

Komunikace, které jsou vymezeny plochou veřejných prostranství jsou součástí místní sítě a zajišťují doplňkové propojení v rámci městské části. Tímto způsobem je vyznačeno i propojení Renčova – Terezy Novákové.

Z hlediska nastavených principů vyznačení prvků (viz výše) nelze požadavku na doplnění vymezení propojení Renčova – Terezy Novákové ve výkresu 2.2 a 3.0 vyhovět, protože se jedná především o síť obslužných komunikací vymezených plochou veřejných prostranství.

Věcná podstata způsobů vypořádání předmětného podání zůstává nadále relevantní, přestože návrh nového územního plánu města Brna prošel přepracováním s ohledem na Pokyny ZMB z roku 2022 a byl uveden do jednotného standardu ÚPD dle stavebního zákona a jeho prováděcích předpisů. Výše uvedené texty je tedy nutno chápat také ve smyslu těchto úprav.

Námítka č.13

Výrok:

Námítce se vyhovuje.

Odůvodnění:

Předmětem námítky je požadavek na vypuštění územních rezerv pro bydlení B-6 a B-7.

Předmětné území Medlánek má být dle dohody o vypořádání stanoviska Ministerstva životního prostředí (MŽP ČR) ke Konceptu ÚPmB ze dne 22.6.2017 z hlediska záboru ZPF řešeno dle varianty II. Konceptu ÚPmB s požadavkem na převedení rozvojové lokality Me-7 v rozsahu var. I Konceptu ÚPmB do územní rezervy pro bydlení (v Návrhu ÚPmB územní rezerva B-6)

a dle podnětu samosprávy rozvojem lokalitu Me-8 východně od komunikačního propojení řešit v rozsahu dle var. III (v Návrhu ÚPmB rozvojová lokalita Me-4) a západně od komunikačního propojení zařadit do územní rezervy pro bydlení v rozsahu dle var. II. (v Návrhu ÚPmB část územní rezervy B-7). V bezprostředním okolí měla být navazující rozvojová lokalita v MČ Brno-Řečkovice a Mokrý hora R-3 řešena obdobným způsobem - východně od komunikačního propojení rozvoj území dle var. III Konceptu ÚPmB (v Návrhu ÚPmB rozvojová lokalita R-3), západně od komunikace územní rezerva pro bydlení v rozsahu dle var. II. (v Návrhu ÚPmB část územní rezervy B-7). Tato dohodnutá řešení jsou součástí Pokynů pro vypracování Návrhu ÚPmB, které schválilo Zastupitelstvo města Brna usnesením č. ZM7/3871 na zasedání konaném dne 19. 6. 2018 (dále jen "Pokyny"). Návrhem ÚPmB jsou tak v daném území zcela naplněny Pokyny pro vypracování Návrhu ÚPmB a dotčený orgán MŽP ČR v této fázi pořizované dokumentace plně souhlasí s předloženým řešením Návrhu ÚPmB z hlediska záboru ZPF v k.ú. Medlánský, a proto není důvodné předmětné řešení měnit.

Uvádíme také, že územní rozvoj v ose Medlánský – Řečkovice – Ivanovice vyplývá ze Zadání, které je tímto způsobem konzistentně naplňováno. Tento rozvoj souvisí s trasováním D43 a předmětné územní rezervy bude možné aktivovat (převést do návrhu) pouze v případě, že bude na úrovni ZÚR JMK rozhodnuto o výsledné variantě řešení D43 na území města. Při návrhu řešení pak musí být zohledněny a zapracovány i případné další dopady a souvislosti, které nyní nelze dopředu předjímat.

Ovšem je nutné uvést, že v k.ú. Medlánský téměř nedochází v Návrhu ÚPmB k vymezení nových zastavitelných (návrhových) ploch oproti platnému ÚPmB, vyjma zastavitelných ploch na východní straně prodloužené ulice V Újezdech.

Nicméně na základě rozhodnutí Rady města Brna (RMB), které přijala na schůzi RMB č. R8/127 zahájené dne 20.1.2021 s pokračováním dne 25.1.2021, uplatnil určený zastupitel, radní pro územní plánování RNDr. Filip Chvátal, PhD. u pořizovatele připravovaného Územního plánu města Brna – Odboru územního plánování a rozvoje MMB, ve smyslu § 53 odst. (1) zákona č. 183/2006 sb., o územním plánování a stavebním řádu, ve znění pozdějších předpisů, podnět, aby vyhodnocení výsledků projednání dokončil v souladu s doporučením RMB. RMB doporučila řešení u problematických oblastí rozvoje města stěžejního charakteru. u předmětné územní rezervy B-6 a B-7 následujícím způsobem:

„Vzhledem k tomu, že došlo na úrovni ZÚR JMK k rozhodnutí o umístění koridoru komunikace R-43 na území města Brna, je možné učinit rozhodnutí a aktivovat územní rezervy tj. územní rezervy převést zpět do zastavitelných ploch dle projednané a vybrané varianty Konceptu ÚPmB či dílčích úprav. Aktivaci územních rezerv převedením do zastavitelných ploch však nelze v úpravě Návrhu ÚPmB před opakovaným veřejným projednáním doporučit, ale až po první aktualizaci nového ÚPmB v rámci Zprávy o uplatňování ÚPmB, případně samostatnou změnou nového ÚPmB. V Návrhu ÚPmB by tak byly územní rezervy ponechány vyjma těch, kde je na základě výsledků projednání doporučeno jejich vypuštění.

Na základě výše uvedeného pořizovatel dává pokyn územní rezervu B-6 a B-7 z návrhu ÚPmB vypustit v souladu s podnětem určeného zastupitele.

Věcná podstata způsobů vypořádání předmětného podání zůstává nadále relevantní, přestože návrh nového územního plánu města Brna prošel přepracováním s ohledem na Pokyny ZMB z roku 2022 a byl uveden do jednotného standardu ÚPD dle stavebního zákona a jeho prováděcích předpisů. Výše uvedené texty je tedy nutno chápat také ve smyslu těchto úprav.

Námítka č.14

Výrok:

Námítce se nevyhovuje.

Odůvodnění:

Vymezení územního systému ekologické stability (ÚSES) je v Návrhu ÚPmB v souladu s odborným oborovým dokumentem – plánem ÚSES, který je nezbytným podkladem pro vymezení ÚSES v ÚPD. Dle plánu ÚSES jsou v předmětné lokalitě vymezeny interakční prvky, které nahrazují lokální biokoridor ve dně údolí Medláneckého potoka nad Medlánskými vymezený v platném ÚPmB. K hlavním důvodům nahrazení předmětného biokoridoru

interakčními prvky patří jeho nízký biogeografický význam bez možnosti začlenění do ucelené hydrofilní větve místního ÚSES s vymezením funkčně odpovídajících biocenter.

Pro informaci uvádíme, že interakční prvek je obecně doplňkovou skladebnou částí lokálního ÚSES, která posiluje interakci ekologicky stabilnějších a méně stabilních ekosystémů, a tím ty méně stabilní pomáhá stabilizovat. Konkrétně zprostředkovává příznivé působení lokálních (místních) biocenter a biokoridorů na okolní, ekologicky méně stabilní krajinu. Skutečnost, že jde o doplňkové skladebné části místního ÚSES, znamená, že představují doplněk k vymezení biocenter a biokoridorů a není až tak podstatná jejich funkce pro ochranu přirozeného genofondu. Vymezování interakčních prvků není na rozdíl od biocenter a biokoridorů nikterak vázáno na biogeografické členění krajiny, a naopak daleko více vychází z aktuálního stavu krajiny. Návrh soustavy interakčních prvků má v zásadě doporučující charakter a nemá zákonnou podporu.

Ve vztahu k územnímu plánu jsou interakční prvky obecně "podměrečnou" kategorií, tj. takovou kategorií prvků, jejichž vymezení je pod rozlišovací možností územního plánu a povinnost jeho vymezení ani nevyplývá z právních předpisů. Nicméně o existenci interakčních prvků či o existenci jejich návrhu by měl mít zpracovatel územně plánovací dokumentace povědomí, aby svým řešením zbytečně funkční prvky nelikvidoval a u dosud neexistujících či nedostatečně funkčních neznemožnil provedení navržených opatření.

Na základě uvedeného je zřejmý důvod, pro který v dané lokalitě není v Návrhu ÚPmB vymezena a ani není vhodné vymezovat skladebnou část ÚSES – lokální biokoridor. Nicméně zpracovatel svým návrhem – vymezením příslušných ploch návrhové zeleně v předmětné lokalitě zajistil další existenci a funkčnost daných interakčních prvků.

V případě pozemku p.č. 1818 k.ú. Medlánky uvádíme, že by se jeho vymezením jako samostatné plochy krajinné zeleně vytvořila podměrečná plocha, která nemá zákonné ani koncepční opodstatnění, protože předmětné krajnotvorné prvky s ekologicko-stabilizační a také estetickou funkcí v podobě aleje jsou přirozenou součástí mimoprodukčních funkcí zemědělské plochy (viz Odůvodnění Návrhu ÚPmB). Pro informaci ještě uvádíme, že na základě požadavku a dohody s dotčeným orgánem Odborem životního prostředí Magistrátu města Brna, bude do závazné textové části doplněna regulace zajišťující větší a zřejmější ochranu výše uvedených krajnotvorných prvků. V souvislosti s plánovanou budoucí urbanizací území není vymezení ploch krajinné zeleně žádoucí; vymezení těchto ploch má význam ve volné krajině.

Věcná podstata způsobů vypořádání předmětného podání zůstává nadále relevantní, přestože návrh nového územního plánu města Brna prošel přepracováním s ohledem na Pokyny ZMB z roku 2022 a byl uveden do jednotného standardu ÚPD dle stavebního zákona a jeho prováděcích předpisů. Výše uvedené texty je tedy nutno chápat také ve smyslu těchto úprav.

Námítka č.15

Výrok:

Námítce se nevyhovuje.

Odůvodnění:

Objekty a plochy pro plnění funkce veřejné vybavenosti a sportu mohou být připuštěny i v plochách pro bydlení B nebo smíšených obytných C.

Sběrná střediska odpadů nejsou vzhledem ke svému charakteru a rozloze v územním plánu vymezena. Umístění sběrných středisek odpadů statutárního města Brna je přípustné v plochách bydlení, smíšených obytných, komerční vybavenosti, nákupních a zábavních center a zvláštních areálů, výroby a skladování, lehké výroby, podmíněně přípustné v plochách technické infrastruktury, dopravní infrastruktury a na veřejném prostranství, pokud toto umístění nenaruší jejich funkci.

Námítce je vyhověno jiným způsobem.

Věcná podstata způsobů vypořádání předmětného podání zůstává nadále relevantní, přestože návrh nového územního plánu města Brna prošel přepracováním s ohledem na Pokyny ZMB

z roku 2022 a byl uveden do jednotného standardu ÚPD dle stavebního zákona a jeho prováděcích předpisů. Výše uvedené texty je tedy nutno chápat také ve smyslu těchto úprav.

Námítka č.16

Výrok:

Námítce se vyhovuje.

Odůvodnění:

Skutečný způsob využití předmětného pozemku, tj. pobytová louka s ekologickou, komunikační a rekreační funkcí je realizovatelný a přípustný i v rámci plochy zemědělské, a to zejména z důvodu, že plní mimoprodukční funkce zemědělské plochy. Dané využití je také v souladu s § 18 odst. (5) stavebního zákona, jehož záměry Návrh ÚPmB z důvodu veřejného zájmu nevylučuje.

Nicméně vzhledem k tomu, že je předmětný pozemek ve vlastnictví Statutárního města Brna, jeho grafická čitelnost je v měřítku zpracování nového ÚPmB, skutečné využití nejlépe reflektuje právě plocha krajinné zeleně a pozemek nebude tvořit nesmyslnou enklávu v daném území, protože plynule navazuje na okolní plochy krajinné zeleně, jeví se důvodné změnit pozemek na plochu krajinné zeleně "K".

Věcná podstata způsobů vypořádání předmětného podání zůstává nadále relevantní, přestože návrh nového územního plánu města Brna prošel přepracováním s ohledem na Pokyny ZMB z roku 2022 a byl uveden do jednotného standardu ÚPD dle stavebního zákona a jeho prováděcích předpisů. Výše uvedené texty je tedy nutno chápat také ve smyslu těchto úprav.

Námítka č.17

Výrok:

Námítce se nevyhovuje.

Odůvodnění:

Předmětem námítky je požadavek na zachování stávajícího prostupu územím mezi ul. Turistickou a Vycházkovou a z toho důvodu pozemky parc.č. 1033/1 a 1033/12, k.ú. Medlánky definovat jako zeleň Z, tj. neměnit na plochu zahrádek I. Námítce nelze zcela vyhovět, neboť se jedná o pozemky v soukromém vlastnictví, kdy jeho vlastníci požadují jiné funkční využití, kterému nelze v současné době vyhovět. To však nevylučuje i v plochách zahrádek zachovat stávajícího prostup územím, pokud bude na tomto řešení s vlastníkem pozemků nalezena shoda. Pro informaci závěrem uvádíme fakt, že dle obecných podmínek závazné části „Návrhu ÚPmB (2020)“: „Záměry na změny v území musí zachovávat a posilovat prostupnost v území; ve stabilizovaných plochách musí být zachovány pěší trasy zajišťující průchodnost území a přístup k jednotlivým pozemkům. V plochách změn musí být navrhována řešení, která zajistí prostupnost v území, zejména návaznost na zastavěné území či zastavitelné plochy nebo pěší průchodnost do krajiny.“, a dále „Stavby a zařízení dopravní a technické infrastruktury lze umístit ve všech typech ploch s rozdílným způsobem využití. V případě ploch zástavby lze stavby a zařízení dopravní infrastruktury umístit, pokud záměr není zjevně nepřiměřený vůči návazným či dotčeným plochám. V případě volných ploch lze stavby a zařízení dopravní a technické infrastruktury umístit za podmínky minimalizace jejich plošného a prostorového střetu s příslušnou plochou a minimalizace negativního vlivu na funkčnost plochy vyplývající z hlavního využití, pokud není v podmínkách využití typů ploch stanoveno jinak.“, a také „Veřejná prostranství lze umístit ve všech typech ploch s rozdílným způsobem využití.“

Na základě uvedeného je zřejmé, že není nutná požadovaná změna funkčního využití pro zajištění prostupu, která by jako taková měla být zajištěna regulacemi území danými v textové části Návrhu ÚPmB (2020).

Věcná podstata způsobů vypořádání předmětného podání zůstává nadále relevantní, přestože návrh nového územního plánu města Brna prošel přepracováním s ohledem na Pokyny ZMB z roku 2022 a byl uveden do jednotného standardu ÚPD dle stavebního zákona a jeho prováděcích předpisů. Výše uvedené texty je tedy nutno chápat také ve smyslu těchto úprav.

Námitka č.18

Výrok:

Námitce se vyhovuje.

Odůvodnění:

Skutečný stav (stromová kaple sloužící jako místo spočinutí a rozjímání na procházkách, k venkovním bohoslužbám, k oddávání snoubenců v přírodě nebo třeba pro pořádání koncertů a určené pro širokou veřejnost), a předpokládaný způsob využití předmětného pozemku (vzpomínkový háj s možností pohřbívání ke kořenům) neodpovídá funkčnímu využití navrženému v Návrhu ÚPmB pro plochy zahrádek "I". Vzhledem k tomu, že se část výše uvedených aktivit v daném místě realizuje již nyní, nepředpokládá se konfliktní působení na okolní plochy. Dále uvádíme, že se jedná o pozemky ve vlastnictví města Brna a jde o záměr městské části podporovaný městem. Na základě uvedeného je vhodné vymezit předmětný pozemek p.č. 1353 v k.ú. Medlánky na plochu, která nejlépe reflektuje reálný i budoucí způsob využití a to na plochu veřejné vybavenosti „V/x/h (Ize považovat za plochu v krajině bez nutnosti navázání této plochy na plochu veřejného prostranství).

Věcná podstata způsobů vypořádání předmětného podání zůstává nadále relevantní, přestože návrh nového územního plánu města Brna prošel přepracováním s ohledem na Pokyny ZMB z roku 2022 a byl uveden do jednotného standardu ÚPD dle stavebního zákona a jeho prováděcích předpisů. Výše uvedené texty je tedy nutno chápat také ve smyslu těchto úprav.

Námitka č.19

Výrok:

Námitce se vyhovuje částečně.

Odůvodnění:

V dané věci uplatnila připomínku MČ Brno-Medlánky, pořizovatel požadavku vyhověl takto: Pozemek parc. č. 1000/11 k. ú. Medlánky je dle platného ÚPmB sice součástí plochy vodohospodářské, dle stavu v území je také spolu s pozemkem parc. č.1012/12 zahrnut do společného oplocení u RD Rysova 2b, s přístupem z ulice Rysova. Jejich vymezení jako součást stabilizované plochy B/r2 je žádoucí.

Oproti tomu pozemek parc. č. 994/1 a s ním i pozemky parc. č. .994/2, 994/3, 984/5, 1012/11 a 1012/20 k. ú. Medlánky jsou dle platného ÚPmB součástí plochy vodohospodářské, dle stavu v území jsou přístupné pouze cestou kolem rybníka a nesouvisejí s nemovitostí určenou pro bydlení. Není proto důvod je nyní v novém ÚP zahrnovat do stabilizované plochy bydlení, využití pozemků takovému funkčnímu využití neodpovídá. V tomto rozsahu se tímto námitce částečně vyhovuje.

Věcná podstata způsobů vypořádání předmětného podání zůstává nadále relevantní, přestože návrh nového územního plánu města Brna prošel přepracováním s ohledem na Pokyny ZMB z roku 2022 a byl uveden do jednotného standardu ÚPD dle stavebního zákona a jeho prováděcích předpisů. Výše uvedené texty je tedy nutno chápat také ve smyslu těchto úprav.

Námitka č.20

Výrok:

Námitce se vyhovuje.

Odůvodnění:

V dané věci uplatnila připomínku MČ Brno-Medlánky, pořizovatel požadavku vyhověl takto: Na částech pozemků v majetku smB parc. č. 985/1 a 985/19 k. ú. Medlánky při ulici Rysova je v ÚP vymezena plocha ke stavebnímu využití pro bydlení, stejně tak je na části pozemků návrhová plocha městské zeleně. Pořizovatel preferuje ponechat možnost stavebního využití, tj. nevymezovat zde pouze plochu zeleně. Ta je vyjádřena na částech pozemků v rozsahu návrhové plochy Z. Byť je MČ preferované stavební využití pro domov pro seniory přípustné i v ploše bydlení, garancí takového cílového využití je právě plocha veřejné vybavenosti V. S

ohledem na vlastnictví pozemků smB je také vhodné plochu pro veřejný účel jednoznačně v novém ÚP vymezit odpovídající funkcí, tj. plochou V.

Věcná podstata způsobů vypořádání předmětného podání zůstává nadále relevantní, přestože návrh nového územního plánu města Brna prošel přepracováním s ohledem na Pokyny ZMB z roku 2022 a byl uveden do jednotného standardu ÚPD dle stavebního zákona a jeho prováděcích předpisů. Výše uvedené texty je tedy nutno chápat také ve smyslu těchto úprav.

Námitka č.21

Výrok:

Námitce se vyhovuje.

Odůvodnění:

V dané věci uplatnila připomínku MČ Brno-Medlánky, pořizovatel požadavku vyhověl takto: Požadované vymezení samostatné plochy V na částech pozemků parc. č. 985/1, 985/2 a 985/21 v jižním konci ulice Rysova, při kruhovém objezdu není s ohledem na metodiku zpracování nového ÚP vhodné: jednalo by se o podměrečnou plochu, kterou je problematické v novém ÚP samostatně vymezit za současného zachování čitelnosti hlavního výkresu - rozsah plochy a zápis kódu stavební plochy. Záměr nového objektu radnice MČ lze realizovat i v rámci plochy bydlení. Přesto pořizovatel s přihlédnutím k místním zájmům městské části dává pokyn zpracovatelům, aby požadavek MČ na plochu V prověřil.

Zpracovatel se na základě pokynu pořizovatele problematikou vymezení samostatné funkční plochy zabýval a –z pozice odborného garanta správnosti řešení– v upraveném návrhu ÚP nakonec vymezil rozsah plochy V/v2 tak, aby byla plocha vymezena přehledným způsobem. Ve výsledku je námitce vyhověno.

Věcná podstata způsobů vypořádání předmětného podání zůstává nadále relevantní, přestože návrh nového územního plánu města Brna prošel přepracováním s ohledem na Pokyny ZMB z roku 2022 a byl uveden do jednotného standardu ÚPD dle stavebního zákona a jeho prováděcích předpisů. Výše uvedené texty je tedy nutno chápat také ve smyslu těchto úprav.

Námitka č.22

Výrok:

Námitce se nevyhovuje.

Odůvodnění:

V dané věci uplatnila připomínku MČ Brno-Medlánky, pořizovatel odůvodnil takto:

Území mezi bytovými domy jabloňová 22-28 a ulicí Kuřimskou, které je využíváno jako volné prostranství - zeleň má výměru pod limit 0,2 ha pro samostatné funkční vymezení; plocha zeleně v platném ÚPmB dnes zahrnuje větší území, i to, které je již stavebně využito. Po zpřesnění využití dle skutečného stavu není samostatné vymezení plochy městské zeleně Z v návrhu nového ÚP účelné, území bude nadále užíváno jako volné prostranství v rámci stabilizované plochy bydlení.

Věcná podstata způsobů vypořádání předmětného podání zůstává nadále relevantní, přestože návrh nového územního plánu města Brna prošel přepracováním s ohledem na Pokyny ZMB z roku 2022 a byl uveden do jednotného standardu ÚPD dle stavebního zákona a jeho prováděcích předpisů. Výše uvedené texty je tedy nutno chápat také ve smyslu těchto úprav.

Námitka č.23

Výrok:

Námitce se vyhovuje částečně.

Odůvodnění:

V dané věci uplatnila připomínku MČ Brno-Medlánky, pořizovatel požadavek zohlednil takto: Oproti platnému ÚPmB a řešení obsaženému v Konceptu ÚP není v Návrhu ÚP zástavba RD v ulici Za Parkem a Hujíčková zahrnuta do návrhové plochy, ale je již stabilizována. Proto je

žadoucí stabilizovanou plochu bydlení vymezit dle skutečného stavu v území a městské pozemky 855, 856 a jižní část pozemku 711/1 (s cestou ve stopě ulice Hujíčkova) vše k. ú. Medlánky vymezit jako stabilizovanou plochu zeleně - sloučit s plochou zeleně zámeckého parku. Návrh ÚP totiž vymezení jižní stopy ulice Hujíčkova jako plochy veřejného prostranství dle Konceptu ÚP nepřebírá.

Je žádoucí zachovat na městském pozemku parc. č. 710/1 k. ú. Medlánky návrhovou plochu městské zeleně, lze připustit oproti projednanému Konceptu ÚP (i platnému ÚPmB) redukcí jejího rozsahu do podoby dle návrhu nového ÚP. Plocha zeleně je v daném místě podstatná pro kvalitní propojení od stávajícího zámeckého parku k budoucí tramvajové smyčce do dalšího území v lokalitě Me-1. Návrhová plocha Z byla pro tento účel v Návrhu ÚP (projednávaném v červnu 2020) vymezena v dostatečném rozsahu, proto pořizovatel neshledal žádoucí požadavku MČ na její rozšíření vyhovět.

Na základě doporučení samosprávy města k vypořádání námitek a připomínek doručených k projednanému Návrhu nového ÚP (v červnu 2020) bude na pozemku parc. č. 710/1 k. ú. Medlánky v majetku města doplněna plocha veřejné vybavenosti (V) ve vazbě na ZŠ Hudcova. Tento požadavek na plochu V nakonec vyplynul z interních jednání s MČ, která tímto chce zajistit na městském pozemku plochu pro sportovního zařízení k ZŠ Hudcova. Takto je formulován i konkrétní požadavek na řešení uvedený u stanovené ÚS-08 v kap. 12 textové části ÚP a v kartě lokality Me-1. MČ je nakonec vyhověno v rozsahu tohoto požadavku.

V rozvojové lokalitě Me-1 lze další propojení pásem městské zeleně od navrhované tramvajové smyčky realizovat v rámci vymezených stavebních ploch, Návrh nového ÚP jednotlivé pásy liniové zeleně nevymezuje. Taktéž stezka pro pěší a cyklisty je nad podrobnost řešení v novém ÚP. Jejich realizace spolu s pásem zeleně je podél budoucí trati Me/31 na základě obecných regulativů možná ve všech stavebních plochách, tudíž i v ploše dopravy D, či sousední ploše smíšené obytné C. V této části není požadavku MČ vyhověno.

Námítce se částečně vyhovuje v rozsahu vyhovění shodným požadavkům MČ.

Věcná podstata způsobů vypořádání předmětného podání zůstává nadále relevantní, přestože návrh nového územního plánu města Brna prošel přepracováním s ohledem na Pokyny ZMB z roku 2022 a byl uveden do jednotného standardu ÚPD dle stavebního zákona a jeho prováděcích předpisů. Výše uvedené texty je tedy nutno chápat také ve smyslu těchto úprav. Vyhodnocení doplňujeme o informaci, že v daném území došlo na základě konkrétního požadavku určeného zastupitele, který u pořizovatele uplatnil dopisem ze dne 10.3.2023, k úpravě ÚP dle výsledků ÚS Technopark. (Jde o Územní studii Technologický park, jejímž zpracovatelem je tým KAM Brno, p.o.). Změna spočívá v úpravě rozsahu vymezených funkčních ploch v rozvojové lokalitě Me-1. Dále došlo ke změně na základě konkrétního požadavku určeného zastupitele na "posouzení potřebnosti předepsaných územních studií a žádosti o vypuštění mimo jiné i ÚS-08" uplatněného dopisem z 18. září 2023. Změna spočívá ve vypuštění povinnosti pořídit ÚS-08 jako podmínku pro rozhodování o změnách v území v lokalitě Me-1. Na základě této úpravy návrhu ÚP 2024 již nelze prostřednictvím územní studie konkretizovat požadavky na využití rozvojové lokality. Požadavku na zachování plochy zeleně v Me-1 dle platného ÚPmB nelze vyhovět, částečné vyhovění na plochu zeleně zůstává na pozemků pro rozšíření zámeckého parku.

Námítka č.24

Výrok:

Námítce se vyhovuje částečně.

Odůvodnění:

V dané věci uplatnila připomínku MČ Brno-Medlánky, pořizovatel požadavek zohlednil takto: V rozvojové lokalitě Me-1 lze další požadované využití pro veřejnou vybavenost (školství, centrum volného času), komerční vybavenost (sport), hřiště realizovat v rámci vymezených smíšených obytných ploch C. Pořizovatel neshledává účelné vymezením funkční plochy V či S předjímat jejich konkrétní lokalizaci. Pro území lokality Me-1 je předepsáno zpracování ÚS-08, ta prověří potřebu občanského vybavení a navrhne na území využití funkčních ploch C ve

větší podrobnosti. Viz požadavky na řešení v ÚS uvedené v textové části v kap. 12 a v příslušné kartě lokality Me-1.

S odkazem na text vyhodnocení u připomínky č.23 je požadavek MČ na plochu pro sportovní zařízení pro ZŠ Hudcova řešen vymezením plochy V na městském pozemku parc. č. 710/1 k. ú. Medlánky

Samospráva města na Poradě vedení dne 10.12.2020 odsouhlasila podnět na úpravu rozsahu funkčních ploch bydlení v předmětné lokalitě ve prospěch smíšeného využití s volnou strukturou zástavby a v plochách pro smíšené využití úpravu výškových hladin zástavby dle Případové studie lokality Technologický park (KAM, 2020) pro účely úpravy Návrhu nového ÚPmB.

Na základě rozhodnutí Rady města Brna (RMB), které přijala na schůzi RMB č.R8/127 zahájené dne 20.1.2021 s pokračováním dne 25.1.2021, uplatnil určený zastupitel, radní pro územní plánování RNDr. Filip Chvátal, PhD. u pořizovatele připravovaného Územního plánu města Brna – Odboru územního plánování a rozvoje MMB, ve smyslu § 53 odst. (1) zákona č. 183/2006 sb., o územním plánování a stavebním řádu, ve znění pozdějších předpisů, podnět, aby vyhodnocení výsledků projednání dokončil v souladu s doporučením RMB. RMB doporučila řešení u problematických oblastí rozvoje města stěžejního charakteru.

Doporučení se týkalo i rozvojové lokality Me-1 Technologický park. Proto pořizovatel dal pokyny na úpravu návrhu ÚP v lokalitě Me-1 pro 1. opakované veřejné projednání (v červnu 2021), vše v souladu s podnětem určeného zastupitele.

K další úpravě návrhu ÚP oproti výše uvedenému došlo v lokalitě Me-1 po 1. opakovaném veřejném projednání.

Na základě připomínek MČ doručených při 1. opakovaném veřejném projednání se určený zastupitel navrženým řešením v severní části lokality Me-1 znovu zabýval a uplatnil v procesu vyhodnocování výsledků projednání dopisem č.j. MMB/0477610/2021 ze dne 13.9.2021 k lokalitě Me-1 na základě doporučení RMB R8/168 ze dne 1.9. 2021 podnět na zohlednění místních zájmů MČ Brno - Medlánky, a to na navrácení původní plochy W/v3 a rozšíření plochy B/r2 na úkor plochy C/v3. Městské části jsou dle Statutu města Brna oprávněny uplatňovat právo na místní samosprávu ve specifickém režimu prostřednictvím vyjádření k projednávaným územně plánovacím dokumentacím.

Na základě výsledků projednání byly místní zájmy městské části MČ Brno-Medlánky alespoň částečně zohledněny a Návrh pro 2. opakované veřejné projednání byl upraven.

Námítce je vyhověno částečně vymezením plochy veřejné občanské vybavenosti a promítnutím požadavků na konkretizaci využití lokality Me-1 pro další občanskou vybavenost do požadavků k řešení do vymezené ÚS-08.

Věcná podstata způsobů vypořádání předmětného podání zůstává nadále relevantní, přestože návrh nového územního plánu města Brna prošel přepracováním s ohledem na Pokyny ZMB z roku 2022 a byl uveden do jednotného standardu ÚPD dle stavebního zákona a jeho prováděcích předpisů. Výše uvedené texty je tedy nutno chápat také ve smyslu těchto úprav. Vyhodnocení doplňujeme o informaci, že v daném území došlo na základě konkrétního požadavku určeného zastupitele, který u pořizovatele uplatnil dopisem ze dne 10.3.2023, k úpravě ÚP dle výsledků ÚS Technopark. (Jde o Územní studii Technologický park, jejímž zpracovatelem je tým KAM Brno, p.o.). Změna spočívá v úpravě rozsahu vymezených funkčních ploch v rozvojové lokalitě Me-1. Dále došlo ke změně na základě konkrétního požadavku určeného zastupitele na "posouzení potřebnosti předepsaných územních studií a žádosti o vypuštění mimo jiné i ÚS-08" uplatněného dopisem z 18. září 2023. Změna spočívá ve vypuštění povinnosti pořídit ÚS-08 jako podmínku pro rozhodování o změnách v území v lokalitě Me-1. Na základě této úpravy návrhu ÚP 2024 již nelze prostřednictvím územní studie konkretizovat požadavky na využití rozvojové lokality (požadováno zpřesnění pro zeleň, občanská vybavenost, sport).

Vyhověno zůstává částečně vymezením plochy veřejné občanské vybavenosti.

Námítka č.25

Výrok:

Námítce se vyhovuje.

Odůvodnění:

V rámci podání je požadováno vymezení propojení mezi územím Technologického parku a průmyslovou zónou v Kuřimi.

Pro dokladování transparentnosti procesu vyhodnocení podání je uvedeno také mezitímní vyhodnocení z r. 2020:

Požadavku bylo v roce 2020 vyhověno částečně, protože: „Úkolem územního plánu je vytvářet územní podmínky pro možnost umístění záměrů, nikoliv zajistit „bezproblémovou“ realizaci všech záměrů a znát podrobné technické provedení jednotlivých úseků. Obecně územní plán stanovuje základní koncepci rozvoje území obce, ochrany jeho hodnot, jeho plošného a prostorového uspořádání, uspořádání krajiny a koncepci veřejné infrastruktury a stanovuje podmínky pro využití území. Nový Územní plán města Brna (ÚPmB) pracuje s méně podrobným měřítkem hlavního výkresu 1:10 000, než tomu je u současného (1:5000).

V rámci stanovení podmínek využití ploch v kap. 6.2. a kap. 6.3.3.10 závazné textové části je umožněno umístění cyklistické infrastruktury ve všech plochách s rozdílným způsobem využití.

Z hlediska požadavku na zakreslení dalších propojení uvádíme, že v rámci cyklistické dopravy byl zvolen obecnější přístup.

Ve výkresu 2.2. Souhrnný výkres dopravy jsou vyznačeny „vybrané samostatné cyklotrasy“, kterými jsou zpřesněny záměry ze Zásad územního rozvoje Jihomoravského kraje. Ve výkresu odůvodnění O.6 Cyklistická doprava – schéma jsou k výše uvedenému jevu navíc vyznačeny „vybrané pouliční cyklotrasy“, které naznačují možná vybraná propojení území města, která však již nejsou závazná a je možné je operativně upravovat nebo dále doplňovat.

Obecně ve výkresu odůvodnění O.6 nejsou trasy vymezeny závazně a umístění jakýchkoliv cyklistických tras nebo stezek je možná v souvislosti s obecnými podmínkami uvedenými v kapitolách 6.1 až 6.5 Výroku ve všech plochách.“

Konečné vyhodnocení podání se vztahuje k výslednému řešení Návrhu nového ÚPmB:

Návrh Územního plánu města Brna pro opakované veřejné projednání (06/2021) byl upraven a požadované propojení cyklostezkou Technologický park - Kuřim bylo doplněno o tuto trasu do výkresu 2.2. a Odůvodnění.

Tímto je požadavek zohledněn.

Věcná podstata způsobů vypořádání předmětného podání zůstává nadále relevantní, přestože návrh nového územního plánu města Brna prošel přepracováním s ohledem na Pokyny ZMB z roku 2022 a byl uveden do jednotného standardu ÚPD dle stavebního zákona a jeho prováděcích předpisů. Výše uvedené texty je tedy nutno chápat také ve smyslu těchto úprav.

Námítka č.26

Výrok:

Námítce se vyhovuje.

Odůvodnění:

V dané věci uplatnila připomínku MČ Brno-Medlánky, pořizovatel požadavku vyhověl takto: Stávající zástavba RD ve východním konci ulice Turistická byla zahrnuta do stabilizované plochy městské zeleně Z - zámecký park- již v Konceptu nového ÚP. Existence stávající zástavby zahrnuté do jiné funkční plochy nestavební je ošetřena obecným regulativem a neznamená její vymístění a dotvoření celého území jako park.

Zástavba RD dotváří charakter území u křižovatky ulic Turistická a Hudcova a zasahuje území o rozloze cca 0,24 ha. Proto je možné pro zástavbu vymežit samostatnou stavební funkční plochu v souladu s požadavkem § 3 odst 1 vyhl. 501/2006 Sb., v platném znění.

Obdobně lze postupovat v případě zástavby komerčními objekty a v ulici Hudcova 2,2a, které zahrnují území o rozloze cca 0,31 ha.

Zpracovatel se na základě pokynu pořizovatele problematikou vymezení odpovídající stavební plochy pro zástavbu RD na ul. Turistická a zástavbu vybavenosti na ul. Hudcova znovu zabýval

a –z pozice odborného garanta správnosti řešení– vymezil jednu stabilizovanou plochu smíšenou obytnou.

Ve výsledku je námitce vyhověno.

Věcná podstata způsobů vypořádání předmětného podání zůstává nadále relevantní, přestože návrh nového územního plánu města Brna prošel přepracováním s ohledem na Pokyny ZMB z roku 2022 a byl uveden do jednotného standardu ÚPD dle stavebního zákona a jeho prováděcích předpisů. Výše uvedené texty je tedy nutno chápat také ve smyslu těchto úprav.

MMB/0270548/2020

listy: 1 přílohy: 1

druh: Námitka



mmbls7739450c Doručeno: 01.07.2020

MAGISTRÁT MĚSTA BRNA
Odbor územního plánování a rozvoje

Došlo: - 1 -07- 2020

Č.j. MMB: 0240548
Příl:

MAGISTRÁT MĚSTA BRNA
Odbor územního plánování a rozvoje
Kounicova 67
601 67 Brno

3960

NÁMITKA / PŘIPOMÍNKA

NÁZEV PROJEDNÁVANÉ ÚPD

Identifikační údaje podatele

Fyzická osoba/právnícká osoba

Jméno, příjmení /
Název společnosti

Dr.
LUBOŤ REKTOROV

Datum narození/
Identifikační číslo

29.07.1954

Adresa

Klobouškov 22/83, 625 00 Brno

Jsem - nejsem*) občan města Brna

Jsem - nejsem*) vlastníkem pozemku/ů nebo stavby v ploše dotčené
navrhovanou změnou JSEM POZEMKOV

Katastrální území ST. UHLIKOVCE..., parc č. 453, 453/1+2

Upřesnění obsahu námítky/připomínky

K textové části

Ke grafické části

K procesu pořizování

Městská část

STŘED UHLIKOVCE

Katastrální území

-K-

Parcelní čísla pozemků (adresa,
doplňující popis lokality)

Text námítky/připomínky včetně
ZDŮVODNĚNÍ

Tykt se dle nové územ. plánu 452+451+K.ú.

Stojáček

+ parcel. č.: 998/10

460,

453/1

KE AKCIÍVŮJ PŘÍLOHĚ
STŘED UHLIKOVCE

PODROBNĚ VŠE UVEDLO V TEXTU NÁMITKY.

- grafická příloha

ano

ne

- další přílohy

V 2.11. dne 30.6.2020

Podpis: [Signature]

*nehodící se škrtněte

MMB/0270548/2020

Námítka

Výrok:

Námítka je nekonkrétní, nelze vyhovět.

Odůvodnění:

Podání označené jako námítka bylo pořizovateli předáno v rozsahu A4 základního formuláře, s označením námítkou dotčených pozemků, avšak bez vlastního věcného uvedení námítky, na který je ve formuláři odkazováno.

Proto pouze sdělujeme, že na uvedených pozemcích jsou v novém ÚP vymezeny funkční plochy v kontinuitě s platným ÚPmB:

- na parc..č. 453, 454/1 a 454/2 k. ú. Starý Lískovec je vymezena stabilizovaná plocha bydlení B/r2;

- na parc. č. 455/1, 460 a 998/10 k. ú. Starý Lískovec je vymezena stabilizovaná plocha sportu S/a2.

V novém ÚP proto nedochází ke změně cílového využití pozemků.

Věcná podstata způsobů vypořádání předmětného podání zůstává nadále relevantní, přestože návrh nového územního plánu města Brna prošel přepracováním s ohledem na Pokyny ZMB z roku 2022 a byl uveden do jednotného standardu ÚPD dle stavebního zákona a jeho prováděcích předpisů. Výše uvedené texty je tedy nutno chápat také ve smyslu těchto úprav.

MAGISTRÁT MĚSTA BRNA
Odbor územního plánování a rozvoje

Došlo dne: 25.06.2020

CJ. MMB: 0270549
Příl.:

Statutární město Brno

Doručeno: 25.06.2020

MMB/0270549/2020

listy: 1 přílohy:
druh: li/sv:



mmb1es7739450d

Adresát: Magistrát města Brna, Odbor územního plánování a rozvoje, Kounicova 67, 60

Podatel:

Jméno a příjmení: Jan Kňoř datum narození: 22.07.1984

Trvale bytem: Falironský 30 611 00 Brno - MEDLÁNKY 3745

Jsem / nejsem* vlastníkem nemovitosti v ploše dotčené navrhovanou změnou (uvést parcelní číslo pozemku nebo číslo popisné stavby nebo identifikaci bytové či nebytové jednotky)

.....v katastrálním území:

(* nehodící se škrtněte)

NÁMITKA – PŘIPOMÍNKA* proti Návrhu Územního plánu města Brna, jeho grafické i textové části

Vznáším námitky – připomínky označené níže křížkem:


- 1 Požadujeme zásadně redukovat navrhovaný rozsah záboru zemědělského půdního fondu a navrhované navýšení zastavěnosti v k. ú. Medlánky. 1
- 2 - 6 Požadujeme vypuštění plánovaných komunikací:
 - o mezi Komínem (resp. Bystrčí) a Medládkami se zaústěním do ulice Turistické (navržené jako veřejné prostranství se zábořem ploch polí a zahrádek v lokalitě u křížku pro budoucí silnici),
 - o mezi Medládkami a Ivanovicemi od ulice V Újezdech pod kasárnami v Řečkovících (R/1),
 - o mezi Technologickým parkem (ul. Purkyňovou) a ulicí Hudcovou, ústící naproti ZŠ (Me/1).
- 7 Požadujeme vypuštění plánovaných územních rezerv pro komunikace:
 - o mezi ulicí Turistickou (od křížku) a ulicí Purkyňovou mezi Medláneckými kopci,
 - o mezi ulicí Turistickou a ulicí V Újezdech.
- 7 Nesouhlasíme s novým dopravním propojením mezi ulicemi V Újezdech a K Babe v rozvojové ploše Me-3. 7
- 8 Požadujeme změnit plánovanou výstavbu na polích mezi Medládkami, Řečkovících a Ivanovicemi výhradně na méně intenzivní nízkopodlažní výstavbu do úrovně podlažnosti 2, ideálně výstavbu rodinných domů a jejich funkční komunikační napojení do území té městské části, kde je tato výstavba plánována. Požadujeme zásadní snížení intenzity využití území celých rozvojových ploch R-3 a Me-4 (méně obyvatel, méně pracovníků) a to také výrazným rozšířením ploch zeleně Z, kterých by mělo být násobně více, než je v lokalitě plánováno. 8
- 9 Požadujeme v rozvojové ploše Me-4 pod ulicí V Újezdech plochu vřaz ponechat v navrhovaném umístění podél stávající komunikace, avšak její celkový rozsah zmenšit na rozsah dle stávajícího ÚP tak, aby tato plocha začínala až za křižovatkou s ulicí Nadační; ve zbývající ploše vymezit plochu zeleně Z. 9
- 1 0 Požadujeme novou výstavbu v rozvojové ploše Me-4 podmínit prověřením v rámci územní studie s ohledem na přilehlou rekreačně sportovní oblast a zachování plnohodnotného prostupu do této oblasti. 1 0
- 1 1 Požadujeme zásadní snížení intenzity využití území Geofyziky a Medlánecké cihelny v rozvojové ploše R-8 (méně obyvatel, méně pracovníků), aby byl rozvoj těchto lokalit únosný pro stávající infrastrukturu Medlánek. 1 1
- 1 2 Požadujeme mezi veřejně prospěšné stavby zahrnout také komunikační propojení mezi ulicemi Řečková a Terezy Novákové pro odlehčení dopravy z Duhových Polí. 1 2
- 1 3 Požadujeme vypuštění územní rezervy pro bydlení v zahradách a polích v lokalitě B-6 při ulici Turistické a Vycházkové a vypuštění územní rezervy pro bydlení pod ulicí V Újezdech B-7. 1 3
- 1 4 Požadujeme zachovat stávající stabilizovanou plochu vysazeného a vzrostlého biokoridoru kolem Medláneckého potoka jako plochu Územního systému ekologické stability (ÚSES) – biokoridor - a dle reálného stavu masivních výsadeb kolem polní cesty na pozemku p. č. 1818 v k. ú. Medlánky vymezit plochu krajinné zeleně K. 1 4
- 1 5 Požadujeme v rámci katastru Medlánek vyčlenit funkční plochy na městských pozemcích pro domov pro seniory, sběrné středisko separovaného odpadu, školství a sport. 1 5
- 1 6 Požadujeme změnit pobytovou louku kolem tzv. Žebětínské cesty v prodloužení ulice Žebětínek (p. č. 1811 v k. ú. Medlánky) ze zemědělské plochy A na plochu krajinné zeleně K. 1 6
- 1 7 Požadujeme zachovat stávající prostup územím mezi ulicemi Turistickou a Vycházkovou a pozemky p. č. 1033/1 a 1033/12 v k. ú. Medlánky definovat dle reálného stavu jako zeleň Z, tzn. neměnit na zahrady I. 1 7

1 8	<input checked="" type="checkbox"/> Požadujeme plochu vedle stromové kaple na pozemku p. č. 1353 v k. ú. Medlánky vymezit pro vzpomínkový háj s možností pohřbívání ke kořenům jako plochu V/x/h.	1 8
1 9	<input checked="" type="checkbox"/> Požadujeme změnit pozemky dostupné jen cestou kolem medláneckého rybníka (p. č. 994/1, 1000/11 a další související pozemky v k. ú. Medlánky, které byly dříve plochami H) z ploch bydlení B na plochy zeleně Z nebo K nebo plochy vodní a vodohospodářské H, jak je tomu dosud.	1 9
2 0	<input checked="" type="checkbox"/> Požadujeme plochu části městských pozemků při ul. Rysova p. č. 985/1 a 985/19 v k. ú. Medlánky, kde se nachází zahrada MŠ a veřejná zeleň, ponechat jako plochy zeleně Z; v případě trvání požadavku na doplnění zástavby změnit na plochu veřejné vybavenosti V pro možnost vybudování domova pro seniory.	2 0
2 1	<input checked="" type="checkbox"/> Požadujeme změnit pozemky plánované historicky jako rezerva pro novou radnici u kruhového objezdu (p. č. 985/21 a přílehlá část pozemků p. č. 985/1 a 985/2 v k. ú. Medlánky) z plochy bydlení B/r2 na plochu veřejné vybavenosti V/r2).	2 1
2 2	<input checked="" type="checkbox"/> Požadujeme plochu mezi městským bytovým domem Jabloňová 22-28 a ulicí Kuřimskou ponechat plochy dle stávajícího ÚP jako zeleň Z, tzn. neměnit na bydlení B.	2 2
2 3	<input checked="" type="checkbox"/> V lokalitě Technoparku v rozvojové ploše Me-1 požadujeme zredukovat navrhované plochy bydlení za parkem ve prospěch ploch zeleně, a to alespoň v rozsahu, jak s nimi počítal stávající územní plán, požadujeme v souladu se stávajícím ÚP zachovat pruh zeleně pro rozšíření Zámeckého parku směrem k budoucí zastávce tramvaje a dále jej prodloužit podél budoucí tramvajové trati Me/31 celou lokalitou Technoparku a v jejím sousedství vést plochu pro vybudování stezky pro pěší a cyklisty pro zajištění prostupnosti území z Medlánek do Králova Pole.	2 3
2 4	<input checked="" type="checkbox"/> V lokalitě Technoparku v rozvojové ploše Me-1 dále požadujeme navýšení ploch zeleně alespoň na úroveň stávajícího ÚP, dále požadujeme v části této lokality blíže k Medláncům pamatovat i na veřejnou vybavenost v podobě školství, hřišť a sportovišť, aby noví obyvatelé i zaměstnanci nezhoršili již tak nedostatečnou kapacitu stávající veřejné vybavenosti v Medláncích (MŠ, ZŠ, centrum volného času, dětská hřiště, sportoviště). Požadujeme v dostupné vzdálenosti od ZŠ plochu pro sport S pro vybudování tělocvičny či malé sportovní haly, kterou by mohly využívat na tělocvik i děti základní školy, jejíž tělocvična je za hranou kapacity a brání případnému navýšení počtu žáků.	2 4
2 5	<input checked="" type="checkbox"/> Požadujeme zahrnout cyklostezku spojující Technopark a Průmyslovou zónu v Kuřimi kolem kasáren v Řečkovících, Ivanovice a Česku.	2 5
2 6	<input checked="" type="checkbox"/> Požadujeme respektovat reálný stav využití území a v lokalitě Zámeckého parku vymezit plochy zastavěné rodinnými domy jako plochy bydlení B/r1 a plochu pod zámek jako plochu smíšenou obytnou C a v lokalitě Medláneckého kopce a jeho úpatí vymezit plochy zahrad I.	2 6

Dále doplňuji:

Co se týká odůvodnění mé připomínky/námítky, plně odkazuji na stanovisko MČ Brno-Medlánky k Návrhu Územního plánu města Brna.

V Brně dne 23. 9. 2020

Podpis 

MMB/0270549/2020

Námítka č.1

Výrok:

Námítce se vyhovuje částečně.

Odůvodnění:

Předmětné území Medlánek má být dle dohody o vypořádání stanoviska Ministerstva životního prostředí (MŽP ČR) ke Konceptu ÚPmB ze dne 22.6.2017 z hlediska záboru ZPF řešeno dle varianty II. Konceptu ÚPmB s požadavkem na převedení rozvojové lokality Me-7 v rozsahu var. I Konceptu ÚPmB do územní rezervy pro bydlení (v Návrhu ÚPmB územní rezerva B-6) a dle podnětu samosprávy rozvojovou lokalitu Me-8 východně od komunikačního propojení řešit v rozsahu dle var. III (v Návrhu ÚPmB rozvojová lokalita Me-4) a západně od komunikačního propojení zařadit do územní rezervy pro bydlení v rozsahu dle var. II. (v Návrhu ÚPmB část územní rezervy B-7). V bezprostředním okolí měla být navazující rozvojová lokalita v MČ Brno-Řečkovice a Mokrý hora R-3 řešena obdobným způsobem - východně od komunikačního propojení rozvoj území dle var. III Konceptu ÚPmB (v Návrhu ÚPmB rozvojová lokalita R-3), západně od komunikace územní rezerva pro bydlení v rozsahu dle var. II. (v Návrhu ÚPmB část územní rezervy B-7). Tato dohodnutá řešení jsou součástí Pokynů pro vypracování Návrhu ÚPmB, které schválilo Zastupitelstvo města Brna usnesením č. ZM7/3871 na zasedání konaném dne 19. 6. 2018 (dále jen "Pokyny"). Návrhem ÚPmB jsou tak v daném území zcela naplněny Pokyny pro vypracování Návrhu ÚPmB a dotčený orgán MŽP ČR v této fázi pořizované dokumentace plně souhlasí s předloženým řešením Návrhu ÚPmB z hlediska záboru ZPF v k.ú. Medlánský, a proto není důvodné předmětné řešení měnit.

Uvádíme také, že územní rozvoj v ose Medlánský – Řečkovice – Ivanovice vyplývá ze Zadání, které je tímto způsobem konzistentně naplňováno. Tento rozvoj souvisí s trasováním D43 a předmětné územní rezervy bude možné aktivovat (převést do návrhu) pouze v případě, že bude na úrovni ZÚR JMK rozhodnuto o výsledné variantě řešení D43 na území města. Při návrhu řešení pak musí být zohledněny a zapracovány i případné další dopady a souvislosti, které nyní nelze dopředu předjímat.

Ovšem je nutné uvést, že v k.ú. Medlánský téměř nedochází v Návrhu ÚPmB k vymezení nových zastavitelných (návrhových) ploch oproti platnému ÚPmB, vyjma zastavitelných ploch na východní straně prodloužené ulice V Újezdech.

Nicméně na základě rozhodnutí Rady města Brna (RMB), které přijala na schůzi RMB č. R8/127 zahájené dne 20.1.2021 s pokračováním dne 25.1.2021, uplatnil určený zastupitel, radní pro územní plánování RNDr. Filip Chvátal, PhD. u pořizovatele připravovaného Územního plánu města Brna – Odboru územního plánování a rozvoje MMB, ve smyslu § 53 odst. (1) zákona č. 183/2006 sb., o územním plánování a stavebním řádu, ve znění pozdějších předpisů, podnět, aby vyhodnocení výsledků projednání dokončil v souladu s doporučením RMB. RMB doporučila řešení u problematických oblastí rozvoje města stěžejního charakteru. U předmětné územní rezervy B-6 a B-7 následujícím způsobem:

„Vzhledem k tomu, že došlo na úrovni ZÚR JMK k rozhodnutí o umístění koridoru komunikace R-43 na území města Brna, je možné učinit rozhodnutí a aktivovat územní rezervy, tj. územní rezervy převést zpět do zastavitelných ploch dle projednané a vybrané varianty Konceptu ÚPmB či dílčích úprav. Aktivaci územních rezerv převedením do zastavitelných ploch však nelze v úpravě Návrhu ÚPmB před opakovaným veřejným projednáním doporučit, ale až po první aktualizaci nového ÚPmB v rámci Zprávy o uplatňování ÚPmB, případně samostatnou změnou nového ÚPmB. V Návrhu ÚPmB by tak byly územní rezervy ponechány vyjma těch, kde je na základě výsledků projednání doporučeno jejich vypuštění (např. právě předmětná B-6 a B-7).“

Na základě výše uvedeného pořizovatel dává pokyn územní rezervu B-6 a B-7 z návrhu ÚPmB vypustit v souladu s podnětem určeného zastupitele.

Věcná podstata způsobů vypořádání předmětného podání zůstává nadále relevantní, přestože návrh nového územního plánu města Brna prošel přepracováním s ohledem na Pokyny ZMB z roku 2022 a byl uveden do jednotného standardu ÚPD dle stavebního zákona a jeho prováděcích předpisů. Výše uvedené texty je tedy nutno chápat také ve smyslu těchto úprav.

Námítka č.2

Výrok:

Námítce se vyhovuje částečně.

Odůvodnění:

Tangenciální propojení městských částí Brno-Komín a Brno - Bystrc s MČ Brno-Medlánky je dlouhodobě sledované už v platném ÚPmB, pro které je zde vymezena plocha komunikací a prostranství místního významu s navazující plochou krajinné zeleně pro možnost umístění stromořadí či jiného krajinného prvku v rekreačně využívaném území. V Návrhu nového ÚPmB se rovněž v kontinuitě se stávajícím ÚPmB vymezuje plocha veřejného prostranství, která kopíruje stávající zpevněnou cestu vedoucí přes předmětné území (agreguje částečně i návrhovou plochu krajinné zeleně KV ze stávajícího ÚPmB, což je dáno měřítkem nového ÚPmB) a která vytváří podmínky pro žádoucí prostupnost územím. Z hlediska koncepce uspořádání dopravy slouží tato plocha pro vedení samostatné cyklotrasy. Zajišťuje dopravní obsluhu pro rozvojovou část brněnské ZOO ze strany Brna-Bystrce a stabilizovaného areálu Pily ČR, dále pak stabilizovaného areálu Policie ČR a medláneckého letiště ze strany Brna-Medlánek. Převážná část území je však určena pro nestavební využití, které negeneruje dopravní zatížení. Koridor již v současné době plní funkci obsluhy navazujících pozemků a jeho vymezení je nezbytné. Jeho šířka neznamená „výstavbu“ komunikace v celé šíři, ale umožňuje „kultivaci“ nevyhovujícího stavu a doplnění např. oboustranného stromořadí a zvýšení kvality prostupnosti pro pěší a cyklisty. To, jakým způsobem bude upraven provoz na tomto propojení nebo případně rozdělení na provozně nezávislé úseky není předmětem řešení územního plánu, ale úpravy organizace dopravy, která stanoví podmínky provozu, případně zamezí průjezdu nebo omezí některé nežádoucí pohyby.

Na základě rozhodnutí Rady města Brna (RMB) konané na schůzi RMB č.R8/127 zahájené dne 20.1.2021 s pokračováním dne 25.1.2021, uplatnil určený zastupitel, radní pro územní plánování RNDr. Filip Chvátal, PhD. u pořizovatele připravovaného Územního plánu města Brna – Odboru územního plánování a rozvoje MMB, ve smyslu § 53 odst. (1) zákona č. 183/2006 sb., o územním plánování a stavebním řádu, ve znění pozdějších předpisů, podnět, aby vyhodnocení výsledků projednání dokončil v souladu s doporučením RMB. Co se týče problematické oblasti rozvoje města RMB doporučila komunikační propojení Komín - Medlánky řešit jako návrhovou plochu veřejného prostranství O s tím, že část tohoto koridoru v prostoru od odbočky k rozvojové ploše ZOO k areálu Policie ČR bude stabilizován v rozsahu platného ÚPmB (bez integrace plochy zeleně).

Věcná podstata způsobů vypořádání předmětného podání zůstává nadále relevantní, přestože návrh nového územního plánu města Brna prošel přepracováním s ohledem na Pokyny ZMB z roku 2022 a byl uveden do jednotného standardu ÚPD dle stavebního zákona a jeho prováděcích předpisů. Výše uvedené texty je tedy nutno chápat také ve smyslu těchto úprav.

Pro úplnost doplňujeme, že na základě Pokynu č. 6) "Důkladné opakované posouzení připomínek městských částí z veřejného projednání" Zastupitelstva města Brna ze dne 21.06.2022, došlo v území kolem areálu bývalého JZD k úpravě návrhu spočívající v zapracování řešení dle ÚS Komín, Palcary - jih (Ing.arch. Jenčková, 08/2022). V území jsou nově vymezeny plochy smíšené obytné všeobecné, plochy občanského vybavení veřejného a s tím spojené upravené vedení dopravní infrastruktury.

Námítka č.3

Výrok:

Námítce se nevyhovuje.

Odůvodnění:

V rámci podání je vysloven požadavek na vypuštění komunikačního propojení mezi Medláankami a Ivanovicemi, od ulice V Újezdech, označeným ve výkrese 2.2 jako R/1.

Vyhodnocení z r. 2020:

„Záměr R/1 má přímou souvislost s rozvojem MČ Brno-Řečkovice a MČ Brno-Ivanovice a tento záměr nelze vypustit, ale jeho podoba dozná změn.

V upraveném návrhu budou doplněny plochy rozvoje na k.ú. Ivanovice a záměr R/1 nebude propojován na k.ú. Medláanky a bude veden v koridoru ulice Terezy Novákové (záměr R/31).“

Pro dokladování transparentnosti procesu vyhodnocení podání a pro úplnost uvádíme, že v předmětném území došlo ke změně. Ve výsledném řešení Návrhu nového ÚPmB byla poloha záměru R/1 upravena a záměr je připojen na ulici Žilkovu v MČ Brno-Řečkovice a Mokrá Hora. S územím MČ Brno-Medláanky není propojen.

Tato změna však nemá vliv na podstatu vyhodnocení požadavku podatele.

Věcná podstata způsobů vypořádání předmětného podání zůstává nadále relevantní, přestože návrh nového územního plánu města Brna prošel přepracováním s ohledem na Pokyny ZMB z roku 2022 a byl uveden do jednotného standardu ÚPD dle stavebního zákona a jeho prováděcích předpisů. Výše uvedené texty je tedy nutno chápat také ve smyslu těchto úprav.

Námitka č.4

Výrok:

Námitce se vyhovuje částečně.

Odůvodnění:

V rámci podání je požadováno vypuštění plánované komunikace mezi Technologickým parkem (ul. Purkyňovou a ulicí Hudcovou, ústící naproti ZŠ (záměr Me/1).

Pro dokladování transparentnosti procesu vyhodnocení podání je uvedeno také mezitímní vyhodnocení z r. 2020:

Požadavku nebylo v roce 2020 vyhověno, protože: „ÚPmB vymezuje doplnění komunikaci sběrného významu Me/1 z ul. Purkyňova do ul. Hudcova, která je nezbytná pro rozvoj lokality Technologický park Me-1. Společně s další komunikační sítí v navazujícím území doplňuje dopravní skelet pro odvedení dopravy z této části území.“

Konečné vyhodnocení podání se vztahuje k výslednému řešení Návrhu nového ÚPmB:

Návrh Územního plánu města Brna pro opakované veřejné projednání (06/2021) byl upraven. Záměr Me/1 byl přetrasován do souběžné polohy s ulicí Hradeckou. Do ulice Hudcovy naproti ZŠ tedy není připojen.

Tímto je požadavek zohledněn.

Pro úplnost doplňujeme, že ačkoli byla sběrná komunikace Me/1 vypuštěna, zůstává navržena místní komunikace v rámci plochy veřejného prostranství.

Věcná podstata způsobů vypořádání předmětného podání zůstává nadále relevantní, přestože návrh nového územního plánu města Brna prošel přepracováním s ohledem na Pokyny ZMB z roku 2022 a byl uveden do jednotného standardu ÚPD dle stavebního zákona a jeho prováděcích předpisů. Výše uvedené texty je tedy nutno chápat také ve smyslu těchto úprav.

Námitka č.5

Výrok:

Námitce se nevyhovuje.

Odůvodnění:

Návrh ÚPmB (6/2020) vymezil O-6 jako územní rezervu k prověření možnosti napojení lokality bydlení vymezené v územní rezervě B-6 na komunikační síť ve směru Medláanky (Technologický park) - Hudcova - Řečkovice - Ivanovice tak, aby byl přiměřeně doplněn

chybějící dopravní skelet, přičemž je možné aktivovat územní rezervu pouze v případě, že bude na úrovni ZÚR JMK rozhodnuto o trasování D43 na území města Brna.

Nicméně na základě rozhodnutí Rady města Brna (RMB), které přijala na schůzi RMB č.R8/127 zahájené dne 20.1.2021 s pokračováním dne 25.1.2021, uplatnil určený zastupitel, radní pro územní plánování RNDr. Filip Chvátal, PhD. u pořizovatele připravovaného Územního plánu města Brna – Odboru územního plánování a rozvoje MMB, ve smyslu § 53 odst. (1) zákona č. 183/2006 sb., o územním plánování a stavebním řádu, ve znění pozdějších předpisů, podnět, aby vyhodnocení výsledků projednání dokončil v souladu s doporučením RMB. RMB doporučila řešení u problematických oblastí rozvoje města stěžejního charakteru. u předmětné územní rezervy O-6 následujícím způsobem:

„Vzhledem k tomu, že došlo na úrovni ZÚR JMK k rozhodnutí o umístění koridoru komunikace R-43 (S43) na území města Brna, je možné učinit rozhodnutí a aktivovat územní rezervy tj. územní rezervy převést zpět do zastavitelných ploch dle projednané a vybrané varianty Konceptu ÚPmB či dílčích úprav. Aktivaci územních rezerv převedením do zastavitelných ploch však nelze v úpravě Návrhu ÚPmB před opakovaným veřejným projednáním doporučit, ale až po první aktualizaci nového ÚPmB v rámci Zprávy o uplatňování ÚPmB, případně samostatnou změnou nového ÚPmB. V Návrhu ÚPmB by tak byly územní rezervy ponechány vyjma těch, kde je na základě výsledků projednání doporučeno jejich vypuštění.

Vzhledem k nesouhlasu s původním vedením územní rezervy O-5 a výše uvedenému doporučení RMB na vypuštění koridoru územní rezervy O-6 a O-5 centrem Medlánek byla následně naznačena možnost změny jejího trasování. Jejich úpravu však nebylo možné z časových důvodů prověřit v potřebné podrobnosti a s podrobnějším vyhodnocením dopadů a vlivů na území.

Aby bylo možné podrobněji prověřit toto území jednak z hlediska koncepce dopravy (Odboru dopravy MMB) a z hlediska územních dopadů (Odboru územního plánování a rozvoje MMB), bylo z pozice pořizovatele rozhodnuto o potřebě jejího dalšího vymezení.

Z tohoto důvodu bude územní rezerva O-6 v Návrhu ponechána beze změny a územní rezerva O-5 bude upravena do koridoru v návaznosti od územní rezervy O-6 po propojení se záměrem R/1.

Závěrem uvádíme, že vzhledem k tomu, že se jedná pouze o územní rezervy, tak aktuálně nedochází k žádné změně ÚPmB v souvislosti s těmito dopravními koridory. Po zpracování podrobnějších prověřovacích studiích budou vyhodnoceny dopady do území a až následně na základě doporučení bude rozhodnuto o těchto územních rezervách a případném konkrétním vedení tohoto komunikačního propojení.

Věcná podstata způsobů vypořádání předmětného podání zůstává nadále relevantní, přestože návrh nového územního plánu města Brna prošel přepracováním s ohledem na Pokyny ZMB z roku 2022 a byl uveden do jednotného standardu ÚPD dle stavebního zákona a jeho prováděcích předpisů. Výše uvedené texty je tedy nutno chápat také ve smyslu těchto úprav.

Námítka č.6

Výrok:

Námítce se vyhovuje částečně.

Odůvodnění:

Návrh ÚPmB (6/2020) vymezil O-5 centrem Medlánek jako územní rezervu k prověření možnosti napojení lokality bydlení vymezené v územní rezervě B-6 na komunikační síť ve směru Medlánský park (Technologický park) - Hudcova - Řečkovice - Ivanovice tak, aby byl přiměřeně doplněn chybějící dopravní skelet.

Dále viz odůvodnění námítky č.5

Věcná podstata způsobů vypořádání předmětného podání zůstává nadále relevantní, přestože návrh nového územního plánu města Brna prošel přepracováním s ohledem na Pokyny ZMB z roku 2022 a byl uveden do jednotného standardu ÚPD dle stavebního zákona a jeho prováděcích předpisů. Výše uvedené texty je tedy nutno chápat také ve smyslu těchto úprav.

Námítka č.7

Výrok:

Námítce se vyhovuje.

Odůvodnění:

V rámci podání je požadováno zrušení dopravního propojení mezi ulicemi V Újezdech a K Babě v rozvojové ploše Me-3.

Původní vyhodnocení z r. 2020:

„Komunikace v ulici V Újezdech je vymezena plochou dopravní infrastruktury D, komunikace v ulici K Babě je vyznačeno plochou veřejného prostranství. Rozvojová lokalita Me-3 není s ulicí V Újezdech přímo propojena. Přímé propojení je možné v rámci obecných podmínek využití území, ovšem vzhledem k realizované zástavbě je obtížně realizovatelné a nevhodné. V rámci prostupnosti území je vhodné do karty lokality doplnit podmínku propojení pouze pro pěší a cyklisty.“

Pro dokladování transparentnosti procesu vyhodnocení podání a pro úplnost uvádíme, že v předmětném území došlo ke změně. Ve výsledném řešení Návrhu nového ÚPmB byla poloha záměru R/1 upravena a na k.ú. Medlánky již není vymezen. Komunikace v ulici V Újezdech již není vymezena plochou dopravní infrastruktury D, ale plochou veřejných prostranství. V kartě rozvojové lokality Me-3 je doplněna podmínka zajištění prostupu územím pro pěší a cyklisty.

Tato změna však nemá vliv na podstatu původního vyhodnocení podání.

Věcná podstata způsobů vypořádání předmětného podání zůstává nadále relevantní, přestože návrh nového územního plánu města Brna prošel přepracováním s ohledem na Pokyny ZMB z roku 2022 a byl uveden do jednotného standardu ÚPD dle stavebního zákona a jeho prováděcích předpisů. Výše uvedené texty je tedy nutno chápat také ve smyslu těchto úprav.

Námítka č.8

Výrok:

Námítce se vyhovuje částečně.

Odůvodnění:

Podatel požaduje změnit plánovanou výstavbu na polích mezi Medládkami, Řečkovice a Ivanovicemi (rozvojové lokality R-3 a Me-4) výhradně na méně intenzivní nízkopodlažní zástavbu, případně požaduje významné rozšíření ploch zeleně.

Rozvojová lokalita Me-4 bude na základě doporučení samosprávy města k vypořádání námitek a připomínek doručených k projednanému Návrhu nového ÚP upravena následovně: Návrhové stavební plochy bydlení (B) a smíšená obytná (C) budou vymezeny jako plocha zemědělská (A). Zůstane tak zachováno stávající funkční využití dle platného ÚPmB – pro zemědělský půdní fond. Původně vymezená plocha městské zeleně pro nový park nebude vymezena. Rozvojová lokalita Me-4 bude zredukována a zůstane pouze jižní část s návrhovými plochami pro veřejnou vybavenost (V).

Rozvojová lokalita R-3 měla původně zůstat bez úprav. Věcný obsah námítky k rozvojové lokalitě R-3 byl však uplatněn opakovaně při 1. opakovaném veřejném projednání. Podnět na změnu regulativu u předmětné plochy B/k3 na B/r2 podala mimo jiné MČ Brno-Řečkovice a Mokrý Hora. Určený zastupitel RNDr. Filip Chvátal, PhD. dle § 53 odst. (1) stavebního zákona uplatnil v procesu vyhodnocování výsledků projednání dopisem č.j. MMB/0477610/2021 ze dne 13.9.2021 na základě doporučení RMB R8/168 konané dne 1.9.2021 podnět na zohlednění místních zájmů MČ Brno-Řečkovice a Mokrý Hora a to u plochy bydlení v lokalitě Díly (mezi areálem kasáren a zástavbou v ul. Žilkova) snížit výšku zástavby na 2; tj. na místo uvedené B/k3 změnit regulativ na B/r2. Městské části jsou dle Statutu města Brna oprávněny uplatňovat právo na místní samosprávu ve specifickém režimu prostřednictvím vyjádření k projednávaným územně plánovacím dokumentacím.

Na základě výsledků projednání byly místní zájmy městské části Brno-Řečkovice zohledněny a Návrh pro druhé veřejné opakované projednání bude upraven (u předmětné plochy dojde

ke změně regulativu z B/k3 na B/r2 a k vymezení plochy smíšené obytné C/k3 podél budoucí městské třídy). Touto úpravou je částečně reagováno také na požadavek podatele.

V rámci předmětné lokality je v aktuálním návrhu ÚPmB samostatně vymezena jedna plocha městské zeleně a o dalších se neuvažuje. Platí však to, že u ploch bydlení i ploch smíšených obytných je dle regulativu povinnost dodržet minimální plochu zeleně v rozsahu 30 % pro disponibilní pozemky stavebního záměru. Zeleň tedy musí být, jak požaduje podatel, výraznou součástí ploch C.

Věcná podstata způsobů vypořádání předmětného podání zůstává nadále relevantní, přestože návrh nového územního plánu města Brna prošel přepracováním s ohledem na Pokyny ZMB z roku 2022 a byl uveden do jednotného standardu ÚPD dle stavebního zákona a jeho prováděcích předpisů. Výše uvedené texty je tedy nutno chápat také ve smyslu těchto úprav.

Námítka č.9

Výrok:

Námítce se vyhovuje.

Odůvodnění:

Plochy pro veřejnou vybavenost v rozvojové lokalitě Me-4 jsou určeny pro výstavbu MŠ. V dotčeném území se vyskytují převážně plochy bydlení. Rozvojová lokalita proto řeší doplnění ploch veřejné vybavenosti na severním okraji MČ Medlánky, které navážou na přírodně rekreační území kolem Medláneckého rybníka. MČ Medlánky dlouhodobě postrádá novou mateřskou školu, část plochy pro veřejnou vybavenost je proto vhodné využít právě tímto účelem. Z toho důvodu je vhodné ponechat pro ni vymezené plochy.

Věcná podstata způsobů vypořádání předmětného podání se mění, a to i ve vazbě na skutečnost, že návrh nového územního plánu města Brna prošel přepracováním s ohledem na Pokyny ZMB z roku 2022 a byl uveden do jednotného standardu ÚPD dle stavebního zákona a jeho prováděcích předpisů, tj. výše uvedené texty je nutno chápat ve smyslu těchto úprav.

Vyhodnocení se mění takto:

V daném území došlo na základě nového požadavku místní samosprávy městské části Brno-Medlánky k úpravě návrhu spočívající v úpravě rozsahu vymezené rozvojové lokality Me-4. Rozvojová lokalita byla redukována a mezi poldrem a veřejným prostranstvím – pokračování ul. Nadační byla ponechána plocha zeleně; z tohoto důvodu je možné námítce vyhovět.

Námítka č.10

Výrok:

Námítce se nevyhovuje.

Odůvodnění:

Požadujete pro rozvojovou lokalitu Me-4 podmínku prověření územní studií. Jako důvod uvádíte především prostup do sousedících rekreačních a sportovních oblastí.

Podmínka tohoto prostupu je uvedena v kartě lokalit, nemůže být tedy opomenuta. Územní studie se předepisuje zpravidla ve větších rozvojových plochách pro řešení vybraných problémů, případně pro variantní řešení. Na své náklady může územní studii zpracovat také ten, který změnu v území inicioval a realizuje ji. Plocha této lokality je však pro zadání samostatné územní studie příliš malá a okruh problémů příliš omezený na to, aby se nová výstavba ÚS podmiňovala.

Rozsah rozvojové lokality Me-4 byl oproti původnímu návrhu podstatně zmenšen.

Věcná podstata způsobů vypořádání předmětného podání zůstává nadále relevantní, přestože návrh nového územního plánu města Brna prošel přepracováním s ohledem na Pokyny ZMB z roku 2022 a byl uveden do jednotného standardu ÚPD dle stavebního zákona a jeho prováděcích předpisů. Výše uvedené texty je tedy nutno chápat také ve smyslu těchto úprav.

Námítka č.11

Výrok:

Námítce se nevyhovuje.

Odůvodnění:

Pro lokalitu R-8 požadujete zásadní snížení intenzity využití území. Uprostřed stabilizovaných ploch pro bydlení se nachází zahrádkářská kolonie, nevyužívané objekty a výšková stavba bývalé Geofyziky.

Návrh nového ÚP počítá s využitím zahrádek pro plochu veřejné městské zeleně, která může plnit i funkci veřejného prostranství. Zbytek ploch je určený pro bydlení nebo jako plocha smíšená obytná s volnou zástavbou s výškovou úrovní v/3 (6-16 m). Toto je nejnižší možná výšková úroveň vhodná pro městskou zástavbu, obytná sídliště a areály. Nižší zástavba s nižší intenzitou osídlení 1 nebo 2 je vhodná pro rezidenční nízkopodlažní zástavbu, tedy samostatné nebo řadové rodinné domy. Nově navrhovaná zástavba bude navazovat svým charakterem spíše na zástavbu mezi ulicemi Podpěrova a Jabloňová také s výškovou úrovní v3. Větší výšková úroveň v/5 je navržena pouze pro stávající výškovou budovu Geofyziky. Snižování výškové úrovně zástavby pod úroveň 3 a s tím snižování intenzity využití území není možné. Výšková úroveň 3 je pro volnou bytovou zástavbu nejnižší možná, nižší zástavba rodinnými domy (rezidenční zástavba) v lokalitě není vhodná.

Věcná podstata způsobů vypořádání předmětného podání zůstává nadále relevantní, přestože návrh nového územního plánu města Brna prošel přepracováním s ohledem na Pokyny ZMB z roku 2022 a byl uveden do jednotného standardu ÚPD dle stavebního zákona a jeho prováděcích předpisů. Výše uvedené texty je tedy nutno chápat také ve smyslu těchto úprav.

Námítka č.12

Výrok:

Námítce se nevyhovuje.

Odůvodnění:

V rámci námítky je požadavek na vymezení propojení ulice Renčovy a Terezy Novákové formou veřejně prospěšných staveb.

Ve výkresu 2.2 Souhrnný výkres dopravy a 3.0 Veřejně prospěšných staveb jsou vymezeny plochou dopravní infrastruktury D prvky systému komunikací, tvořící základní komunikační systém města Brna (komunikace sběrné, nadsběrné, rychlostní a dálnice).

Komunikace, které jsou vymezeny plochou veřejných prostranství jsou součástí místní sítě a zajišťují doplňkové propojení v rámci městské části. Tímto způsobem je vyznačeno i propojení Renčova – Terezy Novákové.

Z hlediska nastavených principů vyznačení prvků (viz výše) nelze požadavku na doplnění vymezení propojení Renčova – Terezy Novákové ve výkresu 2.2 a 3.0 vyhovět, protože se jedná především o síť obslužných komunikací vymezených plochou veřejných prostranství.

Věcná podstata způsobů vypořádání předmětného podání zůstává nadále relevantní, přestože návrh nového územního plánu města Brna prošel přepracováním s ohledem na Pokyny ZMB z roku 2022 a byl uveden do jednotného standardu ÚPD dle stavebního zákona a jeho prováděcích předpisů. Výše uvedené texty je tedy nutno chápat také ve smyslu těchto úprav.

Námítka č.13

Výrok:

Námítce se vyhovuje.

Odůvodnění:

Předmětem námítky je požadavek na vypuštění územních rezerv pro bydlení B-6 a B-7.

Předmětné území Medlánek má být dle dohody o vypořádání stanoviska Ministerstva životního prostředí (MŽP ČR) ke Konceptu ÚPmB ze dne 22.6.2017 z hlediska záboru ZPF řešeno dle varianty II. Konceptu ÚPmB s požadavkem na převedení rozvojové lokality Me-7 v rozsahu var. I Konceptu ÚPmB do územní rezervy pro bydlení (v Návrhu ÚPmB územní rezerva B-6)

a dle podnětu samosprávy rozvojem lokalitu Me-8 východně od komunikačního propojení řešit v rozsahu dle var. III (v Návrhu ÚPmB rozvojová lokalita Me-4) a západně od komunikačního propojení zařadit do územní rezervy pro bydlení v rozsahu dle var. II. (v Návrhu ÚPmB část územní rezervy B-7). V bezprostředním okolí měla být navazující rozvojová lokalita v MČ Brno-Řečkovice a Mokrá hora R-3 řešena obdobným způsobem - východně od komunikačního propojení rozvoj území dle var. III Konceptu ÚPmB (v Návrhu ÚPmB rozvojová lokalita R-3), západně od komunikace územní rezerva pro bydlení v rozsahu dle var. II. (v Návrhu ÚPmB část územní rezervy B-7). Tato dohodnutá řešení jsou součástí Pokynů pro vypracování Návrhu ÚPmB, které schválilo Zastupitelstvo města Brna usnesením č. ZM7/3871 na zasedání konaném dne 19. 6. 2018 (dále jen "Pokyny"). Návrhem ÚPmB jsou tak v daném území zcela naplněny Pokyny pro vypracování Návrhu ÚPmB a dotčený orgán MŽP ČR v této fázi pořizované dokumentace plně souhlasí s předloženým řešením Návrhu ÚPmB z hlediska záboru ZPF v k.ú. Medlánský, a proto není důvodné předmětné řešení měnit.

Uvádíme také, že územní rozvoj v ose Medlánský – Řečkovice – Ivanovice vyplývá ze Zadání, které je tímto způsobem konzistentně naplňováno. Tento rozvoj souvisí s trasováním D43 a předmětné územní rezervy bude možné aktivovat (převést do návrhu) pouze v případě, že bude na úrovni ZÚR JMK rozhodnuto o výsledné variantě řešení D43 na území města. Při návrhu řešení pak musí být zohledněny a zapracovány i případné další dopady a souvislosti, které nyní nelze dopředu předjímat.

Ovšem je nutné uvést, že v k.ú. Medlánský téměř nedochází v Návrhu ÚPmB k vymezení nových zastavitelných (návrhových) ploch oproti platnému ÚPmB, vyjma zastavitelných ploch na východní straně prodloužené ulice V Újezdech.

Nicméně na základě rozhodnutí Rady města Brna (RMB), které přijala na schůzi RMB č. R8/127 zahájené dne 20.1.2021 s pokračováním dne 25.1.2021, uplatnil určený zastupitel, radní pro územní plánování RNDr. Filip Chváta, PhD. u pořizovatele připravovaného Územního plánu města Brna – Odboru územního plánování a rozvoje MMB, ve smyslu § 53 odst. (1) zákona č. 183/2006 sb., o územním plánování a stavebním řádu, ve znění pozdějších předpisů, podnět, aby vyhodnocení výsledků projednání dokončil v souladu s doporučením RMB. RMB doporučila řešení u problematických oblastí rozvoje města stěžejního charakteru. u předmětné územní rezervy B-6 a B-7 následujícím způsobem:

„Vzhledem k tomu, že došlo na úrovni ZÚR JMK k rozhodnutí o umístění koridoru komunikace R-43 na území města Brna, je možné učinit rozhodnutí a aktivovat územní rezervy tj. územní rezervy převést zpět do zastavitelných ploch dle projednané a vybrané varianty Konceptu ÚPmB či dílčích úprav. Aktivaci územních rezerv převedením do zastavitelných ploch však nelze v úpravě Návrhu ÚPmB před opakovaným veřejným projednáním doporučit, ale až po první aktualizaci nového ÚPmB v rámci Zprávy o uplatňování ÚPmB, případně samostatnou změnou nového ÚPmB. V Návrhu ÚPmB by tak byly územní rezervy ponechány vyjma těch, kde je na základě výsledků projednání doporučeno jejich vypuštění.

Na základě výše uvedeného pořizovatel dává pokyn územní rezervu B-6 a B-7 z návrhu ÚPmB vypustit v souladu s podnětem určeného zastupitele.

Věcná podstata způsobů vypořádání předmětného podání zůstává nadále relevantní, přestože návrh nového územního plánu města Brna prošel přepracováním s ohledem na Pokyny ZMB z roku 2022 a byl uveden do jednotného standardu ÚPD dle stavebního zákona a jeho prováděcích předpisů. Výše uvedené texty je tedy nutno chápat také ve smyslu těchto úprav.

Námítka č. 14

Výrok:

Námítce se nevyhovuje.

Odůvodnění:

Vymezení územního systému ekologické stability (ÚSES) je v Návrhu ÚPmB v souladu s odborným oborovým dokumentem – plánem ÚSES, který je nezbytným podkladem pro vymezení ÚSES v ÚPD. Dle plánu ÚSES jsou v předmětné lokalitě vymezeny interakční prvky, které nahrazují lokální biokoridor ve dně údolí Medláneckého potoka nad Medlánskými vymezený v platném ÚPmB. K hlavním důvodům nahrazení předmětného biokoridoru

interakčními prvky patří jeho nízký biogeografický význam bez možnosti začlenění do ucelené hydrofilní větve místního ÚSES s vymezením funkčně odpovídajících biocenter.

Pro informaci uvádíme, že interakční prvek je obecně doplňkovou skladebnou částí lokálního ÚSES, která posiluje interakci ekologicky stabilnějších a méně stabilních ekosystémů, a tím ty méně stabilní pomáhá stabilizovat. Konkrétně zprostředkovává příznivé působení lokálních (místních) biocenter a biokoridorů na okolní, ekologicky méně stabilní krajinu. Skutečnost, že jde o doplňkové skladebné části místního ÚSES, znamená, že představují doplněk k vymezení biocenter a biokoridorů a není až tak podstatná jejich funkce pro ochranu přirozeného genofondu. Vymezování interakčních prvků není na rozdíl od biocenter a biokoridorů nikterak vázáno na biogeografické členění krajiny, a naopak daleko více vychází z aktuálního stavu krajiny. Návrh soustavy interakčních prvků má v zásadě doporučující charakter a nemá zákonnou podporu.

Ve vztahu k územnímu plánu jsou interakční prvky obecně "podměrečnou" kategorií, tj. takovou kategorií prvků, jejichž vymezení je pod rozlišovací možností územního plánu a povinnost jeho vymezení ani nevyplývá z právních předpisů. Nicméně o existenci interakčních prvků či o existenci jejich návrhu by měl mít zpracovatel územně plánovací dokumentace povědomí, aby svým řešením zbytečně funkční prvky nelikvidoval a u dosud neexistujících či nedostatečně funkčních neznemožnil provedení navržených opatření.

Na základě uvedeného je zřejmý důvod, pro který v dané lokalitě není v Návrhu ÚPmB vymezena a ani není vhodné vymezovat skladebnou část ÚSES – lokální biokoridor. Nicméně zpracovatel svým návrhem – vymezením příslušných ploch návrhové zeleně v předmětné lokalitě zajistil další existenci a funkčnost daných interakčních prvků.

V případě pozemku p.č. 1818 k.ú. Medlánky uvádíme, že by se jeho vymezením jako samostatné plochy krajinné zeleně vytvořila podměrečná plocha, která nemá zákonné ani koncepční opodstatnění, protože předmětné krajínovorné prvky s ekologicko-stabilizační a také estetickou funkcí v podobě aleje jsou přirozenou součástí mimoprodukčních funkcí zemědělské plochy (viz Odůvodnění Návrhu ÚPmB). Pro informaci ještě uvádíme, že na základě požadavku a dohody s dotčeným orgánem Odborem životního prostředí Magistrátu města Brna, bude do závazné textové části doplněna regulace zajišťující větší a zřejmější ochranu výše uvedených krajínovorných prvků. V souvislosti s plánovanou budoucí urbanizací území není vymezení ploch krajinné zeleně žádoucí; vymezení těchto ploch má význam ve volné krajině.

Věcná podstata způsobů vypořádání předmětného podání zůstává nadále relevantní, přestože návrh nového územního plánu města Brna prošel přepracováním s ohledem na Pokyny ZMB z roku 2022 a byl uveden do jednotného standardu ÚPD dle stavebního zákona a jeho prováděcích předpisů. Výše uvedené texty je tedy nutno chápat také ve smyslu těchto úprav.

Námítka č.15

Výrok:

Námítce se nevyhovuje.

Odůvodnění:

Objekty a plochy pro plnění funkce veřejné vybavenosti a sportu mohou být připuštěny i v plochách pro bydlení B nebo smíšených obytných C.

Sběrná střediska odpadů nejsou vzhledem ke svému charakteru a rozloze v územním plánu vymezena. Umístění sběrných středisek odpadů statutárního města Brna je přípustné v plochách bydlení, smíšených obytných, komerční vybavenosti, nákupních a zábavních center a zvláštních areálů, výroby a skladování, lehké výroby, podmíněně přípustné v plochách technické infrastruktury, dopravní infrastruktury a na veřejném prostranství, pokud toto umístění nenaruší jejich funkci.

Námítce je vyhověno jiným způsobem.

Věcná podstata způsobů vypořádání předmětného podání zůstává nadále relevantní, přestože návrh nového územního plánu města Brna prošel přepracováním s ohledem na Pokyny ZMB

z roku 2022 a byl uveden do jednotného standardu ÚPD dle stavebního zákona a jeho prováděcích předpisů. Výše uvedené texty je tedy nutno chápat také ve smyslu těchto úprav.

Námítka č.16

Výrok:

Námítce se vyhovuje.

Odůvodnění:

Skutečný způsob využití předmětného pozemku, tj. pobytová louka s ekologickou, komunikační a rekreační funkcí je realizovatelný a přípustný i v rámci plochy zemědělské, a to zejména z důvodu, že plní mimoprodukční funkce zemědělské plochy. Dané využití je také v souladu s § 18 odst. (5) stavebního zákona, jehož záměry Návrh ÚPmB z důvodu veřejného zájmu nevyklučuje.

Nicméně vzhledem k tomu, že je předmětný pozemek ve vlastnictví Statutárního města Brna, jeho grafická čitelnost je v měřítku zpracování nového ÚPmB, skutečné využití nejlépe reflektuje právě plocha krajinné zeleně a pozemek nebude tvořit nesmyslnou enklávu v daném území, protože plynule navazuje na okolní plochy krajinné zeleně, jeví se důvodné změnit pozemek na plochu krajinné zeleně "K".

Věcná podstata způsobů vypořádání předmětného podání zůstává nadále relevantní, přestože návrh nového územního plánu města Brna prošel přepracováním s ohledem na Pokyny ZMB z roku 2022 a byl uveden do jednotného standardu ÚPD dle stavebního zákona a jeho prováděcích předpisů. Výše uvedené texty je tedy nutno chápat také ve smyslu těchto úprav.

Námítka č.17

Výrok:

Námítce se nevyhovuje.

Odůvodnění:

Předmětem námítky je požadavek na zachování stávajícího prostupu územím mezi ul. Turistickou a Vycházkovou a z toho důvodu pozemky parc.č. 1033/1 a 1033/12, k.ú. Medlánky definovat jako zeleň Z, tj. neměnit na plochu zahrádek I. Námítce nelze zcela vyhovět, neboť se jedná o pozemky v soukromém vlastnictví, kdy jeho vlastníci požadují jiné funkční využití, kterému nelze v současné době vyhovět. To však nevyklučuje i v plochách zahrádek zachovat stávajícího prostupu územím, pokud bude na tomto řešení s vlastníkem pozemků nalezena shoda. Pro informaci závěrem uvádíme fakt, že dle obecných podmínek závazné části „Návrhu ÚPmB (2020)“: „Záměry na změny v území musí zachovávat a posilovat prostupnost v území; ve stabilizovaných plochách musí být zachovány pěší trasy zajišťující průchodnost území a přístup k jednotlivým pozemkům. V plochách změn musí být navrhována řešení, která zajistí prostupnost v území, zejména návaznost na zastavěné území či zastavitelné plochy nebo pěší průchodnost do krajiny.“, a dále „Stavby a zařízení dopravní a technické infrastruktury lze umístit ve všech typech ploch s rozdílným způsobem využití. V případě ploch zástavby lze stavby a zařízení dopravní infrastruktury umístit, pokud záměr není zjevně nepřiměřený vůči návazným či dotčeným plochám. V případě volných ploch lze stavby a zařízení dopravní a technické infrastruktury umístit za podmínky minimalizace jejich plošného a prostorového střetu s příslušnou plochou a minimalizace negativního vlivu na funkčnost plochy vyplývající z hlavního využití, pokud není v podmínkách využití typů ploch stanoveno jinak.“, a také „Veřejná prostranství lze umístit ve všech typech ploch s rozdílným způsobem využití.“

Na základě uvedeného je zřejmé, že není nutná požadovaná změna funkčního využití pro zajištění prostupu, která by jako taková měla být zajištěna regulacemi území danými v textové části Návrhu ÚPmB (2020).

Věcná podstata způsobů vypořádání předmětného podání zůstává nadále relevantní, přestože návrh nového územního plánu města Brna prošel přepracováním s ohledem na Pokyny ZMB z roku 2022 a byl uveden do jednotného standardu ÚPD dle stavebního zákona a jeho prováděcích předpisů. Výše uvedené texty je tedy nutno chápat také ve smyslu těchto úprav.

Námitka č.18

Výrok:

Námitce se vyhovuje.

Odůvodnění:

Skutečný stav (stromová kaple sloužící jako místo spočinutí a rozjímání na procházkách, k venkovním bohoslužbám, k oddávání snoubenců v přírodě nebo třeba pro pořádání koncertů a určené pro širokou veřejnost), a předpokládaný způsob využití předmětného pozemku (vzpomínkový háj s možností pohřbívání ke kořenům) neodpovídá funkčnímu využití navrženému v Návrhu ÚPmB pro plochy zahrádek "I". Vzhledem k tomu, že se část výše uvedených aktivit v daném místě realizuje již nyní, nepředpokládá se konfliktní působení na okolní plochy. Dále uvádíme, že se jedná o pozemky ve vlastnictví města Brna a jde o záměr městské části podporovaný městem. Na základě uvedeného je vhodné vymezit předmětný pozemek p.č. 1353 v k.ú. Medlánský na plochu, která nejlépe reflektuje reálný i budoucí způsob využití a to na plochu veřejné vybavenosti „V/x/h (Ize považovat za plochu v krajíně bez nutnosti navázání této plochy na plochu veřejného prostranství).

Věcná podstata způsobů vypořádání předmětného podání zůstává nadále relevantní, přestože návrh nového územního plánu města Brna prošel přepracováním s ohledem na Pokyny ZMB z roku 2022 a byl uveden do jednotného standardu ÚPD dle stavebního zákona a jeho prováděcích předpisů. Výše uvedené texty je tedy nutno chápat také ve smyslu těchto úprav.

Námitka č.19

Výrok:

Námitce se vyhovuje částečně.

Odůvodnění:

V dané věci uplatnila připomínku MČ Brno-Medlánský, pořizovatel požadavku vyhověl takto: Pozemek parc. č. 1000/11 k. ú. Medlánský je dle platného ÚPmB sice součástí plochy vodohospodářské, dle stavu v území je také spolu s pozemkem parc. č.1012/12 zahrnut do společného oplocení u RD Rysova 2b, s přístupem z ulice Rysova. Jejich vymezení jako součást stabilizované plochy B/r2 je žádoucí.

Oproti tomu pozemek parc. č. 994/1 a s ním i pozemky parc. č. .994/2, 994/3, 984/5, 1012/11 a 1012/20 k. ú. Medlánský jsou dle platného ÚPmB součástí plochy vodohospodářské, dle stavu v území jsou přístupné pouze cestou kolem rybníka a nesouvisejí s nemovitostí určenou pro bydlení. Není proto důvod je nyní v novém ÚP zahrnovat do stabilizované plochy bydlení, využití pozemků takovému funkčnímu využití neodpovídá. V tomto rozsahu se tímto námitce částečně vyhovuje.

Věcná podstata způsobů vypořádání předmětného podání zůstává nadále relevantní, přestože návrh nového územního plánu města Brna prošel přepracováním s ohledem na Pokyny ZMB z roku 2022 a byl uveden do jednotného standardu ÚPD dle stavebního zákona a jeho prováděcích předpisů. Výše uvedené texty je tedy nutno chápat také ve smyslu těchto úprav.

Námitka č.20

Výrok:

Námitce se vyhovuje.

Odůvodnění:

V dané věci uplatnila připomínku MČ Brno-Medlánský, pořizovatel požadavku vyhověl takto: Na částech pozemků v majetku smB parc. č. 985/1 a 985/19 k. ú. Medlánský při ulici Rysova je v ÚP vymezena plocha ke stavebnímu využití pro bydlení, stejně tak je na části pozemků návrhová plocha městské zeleně. Pořizovatel preferuje ponechat možnost stavebního využití, tj. nevymezovat zde pouze plochu zeleně. Ta je vyjádřena na částech pozemků v rozsahu návrhové plochy Z. Byť je MČ preferované stavební využití pro domov pro seniory přípustné i v ploše bydlení, garancí takového cílového využití je právě plocha veřejné vybavenosti V. S

ohledem na vlastnictví pozemků smB je také vhodné plochu pro veřejný účel jednoznačně v novém ÚP vymezit odpovídající funkcí, tj. plochou V.

Věcná podstata způsobů vypořádání předmětného podání zůstává nadále relevantní, přestože návrh nového územního plánu města Brna prošel přepracováním s ohledem na Pokyny ZMB z roku 2022 a byl uveden do jednotného standardu ÚPD dle stavebního zákona a jeho prováděcích předpisů. Výše uvedené texty je tedy nutno chápat také ve smyslu těchto úprav.

Námitka č.21

Výrok:

Námitce se vyhovuje.

Odůvodnění:

V dané věci uplatnila připomínku MČ Brno-Medlánky, pořizovatel požadavku vyhověl takto: Požadované vymezení samostatné plochy V na částech pozemků parc. č. 985/1, 985/2 a 985/21 v jižním konci ulice Rysova, při kruhovém objezdu není s ohledem na metodiku zpracování nového ÚP vhodné: jednalo by se o podměrečnou plochu, kterou je problematické v novém ÚP samostatně vymezit za současného zachování čitelnosti hlavního výkresu - rozsah plochy a zápis kódu stavební plochy. Záměr nového objektu radnice MČ lze realizovat i v rámci plochy bydlení. Přesto pořizovatel s přihlédnutím k místním zájmům městské části dává pokyn zpracovateli, aby požadavek MČ na plochu V prověřil.

Zpracovatel se na základě pokynu pořizovatele problematikou vymezení samostatné funkční plochy zabýval a –z pozice odborného garanta správnosti řešení– v upraveném návrhu ÚP nakonec vymezil rozsah plochy V/v2 tak, aby byla plocha vymezena přehledným způsobem. Ve výsledku je námitce vyhověno.

Věcná podstata způsobů vypořádání předmětného podání zůstává nadále relevantní, přestože návrh nového územního plánu města Brna prošel přepracováním s ohledem na Pokyny ZMB z roku 2022 a byl uveden do jednotného standardu ÚPD dle stavebního zákona a jeho prováděcích předpisů. Výše uvedené texty je tedy nutno chápat také ve smyslu těchto úprav.

Námitka č.22

Výrok:

Námitce se nevyhovuje.

Odůvodnění:

V dané věci uplatnila připomínku MČ Brno-Medlánky, pořizovatel odůvodnil takto:

Území mezi bytovými domy jabloňová 22-28 a ulicí Kuřimskou, které je využíváno jako volné prostranství - zeleň má výměru pod limit 0,2 ha pro samostatné funkční vymezení; plocha zeleně v platném ÚPmB dnes zahrnuje větší území, i to, které je již stavebně využito. Po zpřesnění využití dle skutečného stavu není samostatné vymezení plochy městské zeleně Z v návrhu nového ÚP účelné, území bude nadále užíváno jako volné prostranství v rámci stabilizované plochy bydlení.

Věcná podstata způsobů vypořádání předmětného podání zůstává nadále relevantní, přestože návrh nového územního plánu města Brna prošel přepracováním s ohledem na Pokyny ZMB z roku 2022 a byl uveden do jednotného standardu ÚPD dle stavebního zákona a jeho prováděcích předpisů. Výše uvedené texty je tedy nutno chápat také ve smyslu těchto úprav.

Námitka č.23

Výrok:

Námitce se vyhovuje částečně.

Odůvodnění:

V dané věci uplatnila připomínku MČ Brno-Medlánky, pořizovatel požadavek zohlednil takto: Oproti platnému ÚPmB a řešení obsaženému v Konceptu ÚP není v Návrhu ÚP zástavba RD v ulici Za Parkem a Hujíčkova zahrnuta do návrhové plochy, ale je již stabilizována. Proto je

žadoucí stabilizovanou plochu bydlení vymezit dle skutečného stavu v území a městské pozemky 855, 856 a jižní část pozemku 711/1 (s cestou ve stopě ulice Hujíčkova) vše k. ú. Medlánky vymezit jako stabilizovanou plochu zeleně - sloučit s plochou zeleně zámeckého parku. Návrh ÚP totiž vymezení jižní stopy ulice Hujíčkova jako plochy veřejného prostranství dle Konceptu ÚP nepřebírá.

Je žádoucí zachovat na městském pozemku parc. č. 710/1 k. ú. Medlánky návrhovou plochu městské zeleně, lze připustit oproti projednanému Konceptu ÚP (i platnému ÚPmB) redukcí jejího rozsahu do podoby dle návrhu nového ÚP. Plocha zeleně je v daném místě podstatná pro kvalitní propojení od stávajícího zámeckého parku k budoucí tramvajové smyčce do dalšího území v lokalitě Me-1. Návrhová plocha Z byla pro tento účel v Návrhu ÚP (projednávaném v červnu 2020) vymezena v dostatečném rozsahu, proto pořizovatel neshledal žádoucí požadavku MČ na její rozšíření vyhovět.

Na základě doporučení samosprávy města k vypořádání námitek a připomínek doručených k projednanému Návrhu nového ÚP (v červnu 2020) bude na pozemku parc. č. 710/1 k. ú. Medlánky v majetku města doplněna plocha veřejné vybavenosti (V) ve vazbě na ZŠ Hudcova. Tento požadavek na plochu V nakonec vyplynul z interních jednání s MČ, která tímto chce zajistit na městském pozemku plochu pro sportovního zařízení k ZŠ Hudcova. Takto je formulován i konkrétní požadavek na řešení uvedený u stanovené ÚS-08 v kap. 12 textové části ÚP a v kartě lokality Me-1. MČ je nakonec vyhověno v rozsahu tohoto požadavku.

V rozvojové lokalitě Me-1 lze další propojení pásem městské zeleně od navrhované tramvajové smyčky realizovat v rámci vymezených stavebních ploch, Návrh nového ÚP jednotlivé pásy liniové zeleně nevymezuje. Taktéž stezka pro pěší a cyklisty je nad podrobnost řešení v novém ÚP. Jejich realizace spolu s pásem zeleně je podél budoucí trati Me/31 na základě obecných regulativů možná ve všech stavebních plochách, tudíž i v ploše dopravy D, či sousední ploše smíšené obytné C. V této části není požadavku MČ vyhověno.

Námítce se částečně vyhovuje v rozsahu vyhovění shodným požadavkům MČ.

Věcná podstata způsobů vypořádání předmětného podání zůstává nadále relevantní, přestože návrh nového územního plánu města Brna prošel přepracováním s ohledem na Pokyny ZMB z roku 2022 a byl uveden do jednotného standardu ÚPD dle stavebního zákona a jeho prováděcích předpisů. Výše uvedené texty je tedy nutno chápat také ve smyslu těchto úprav. Vyhodnocení doplňujeme o informaci, že v daném území došlo na základě konkrétního požadavku určeného zastupitele, který u pořizovatele uplatnil dopisem ze dne 10.3.2023, k úpravě ÚP dle výsledků ÚS Technopark. (Jde o Územní studii Technologický park, jejímž zpracovatelem je tým KAM Brno, p.o.). Změna spočívá v úpravě rozsahu vymezených funkčních ploch v rozvojové lokalitě Me-1. Dále došlo ke změně na základě konkrétního požadavku určeného zastupitele na "posouzení potřebnosti předepsaných územních studií a žádosti o vypuštění mimo jiné i ÚS-08" uplatněného dopisem z 18. září 2023. Změna spočívá ve vypuštění povinnosti pořídit ÚS-08 jako podmínku pro rozhodování o změnách v území v lokalitě Me-1. Na základě této úpravy návrhu ÚP 2024 již nelze prostřednictvím územní studie konkretizovat požadavky na využití rozvojové lokality. Požadavku na zachování plochy zeleně v Me-1 dle platného ÚPmB nelze vyhovět, částečné vyhovění na plochu zeleně zůstává na pozemků pro rozšíření zámeckého parku.

Námítka č.24

Výrok:

Námítce se vyhovuje částečně.

Odůvodnění:

V dané věci uplatnila připomínku MČ Brno-Medlánky, pořizovatel požadavek zohlednil takto: V rozvojové lokalitě Me-1 lze další požadované využití pro veřejnou vybavenost (školství, centrum volného času), komerční vybavenost (sport), hřiště realizovat v rámci vymezených smíšených obytných ploch C. Pořizovatel neshledává účelné vymezením funkční plochy V či S předjímat jejich konkrétní lokalizaci. Pro území lokality Me-1 je předepsáno zpracování ÚS-08, ta prověří potřebu občanského vybavení a navrhne na území využití funkčních ploch C ve

větší podrobnosti. Viz požadavky na řešení v ÚS uvedené v textové části v kap. 12 a v příslušné kartě lokality Me-1.

S odkazem na text vyhodnocení u připomínky č.23 je požadavek MČ na plochu pro sportovní zařízení pro ZŠ Hudcova řešen vymezením plochy V na městském pozemku parc. č. 710/1 k. ú. Medlánky

Samospráva města na Poradě vedení dne 10.12.2020 odsouhlasila podnět na úpravu rozsahu funkčních ploch bydlení v předmětné lokalitě ve prospěch smíšeného využití s volnou strukturou zástavby a v plochách pro smíšené využití úpravu výškových hladin zástavby dle Případové studie lokality Technologický park (KAM, 2020) pro účely úpravy Návrhu nového ÚPmB.

Na základě rozhodnutí Rady města Brna (RMB), které přijala na schůzi RMB č.R8/127 zahájené dne 20.1.2021 s pokračováním dne 25.1.2021, uplatnil určený zastupitel, radní pro územní plánování RNDr. Filip Chvátal, PhD. u pořizovatele připravovaného Územního plánu města Brna – Odboru územního plánování a rozvoje MMB, ve smyslu § 53 odst. (1) zákona č. 183/2006 sb., o územním plánování a stavebním řádu, ve znění pozdějších předpisů, podnět, aby vyhodnocení výsledků projednání dokončil v souladu s doporučením RMB. RMB doporučila řešení u problematických oblastí rozvoje města stěžejního charakteru.

Doporučení se týkalo i rozvojové lokality Me-1 Technologický park. Proto pořizovatel dal pokyny na úpravu návrhu ÚP v lokalitě Me-1 pro 1. opakované veřejné projednání (v červnu 2021), vše v souladu s podnětem určeného zastupitele.

K další úpravě návrhu ÚP oproti výše uvedenému došlo v lokalitě Me-1 po 1. opakovaném veřejném projednání.

Na základě připomínek MČ doručených při 1. opakovaném veřejném projednání se určený zastupitel navrženým řešením v severní části lokality Me-1 znovu zabýval a uplatnil v procesu vyhodnocování výsledků projednání dopisem č.j. MMB/0477610/2021 ze dne 13.9.2021 k lokalitě Me-1 na základě doporučení RMB R8/168 ze dne 1.9. 2021 podnět na zohlednění místních zájmů MČ Brno - Medlánky, a to na navrácení původní plochy W/v3 a rozšíření plochy B/r2 na úkor plochy C/v3. Městské části jsou dle Statutu města Brna oprávněny uplatňovat právo na místní samosprávu ve specifickém režimu prostřednictvím vyjádření k projednávaným územně plánovacím dokumentacím.

Na základě výsledků projednání byly místní zájmy městské části MČ Brno-Medlánky alespoň částečně zohledněny a Návrh pro 2. opakované veřejné projednání byl upraven.

Námítce je vyhověno částečně vymezením plochy veřejné občanské vybavenosti a promítnutím požadavků na konkretizaci využití lokality Me-1 pro další občanskou vybavenost do požadavků k řešení do vymezené ÚS-08.

Věcná podstata způsobů vypořádání předmětného podání zůstává nadále relevantní, přestože návrh nového územního plánu města Brna prošel přepracováním s ohledem na Pokyny ZMB z roku 2022 a byl uveden do jednotného standardu ÚPD dle stavebního zákona a jeho prováděcích předpisů. Výše uvedené texty je tedy nutno chápat také ve smyslu těchto úprav. Vyhodnocení doplňujeme o informaci, že v daném území došlo na základě konkrétního požadavku určeného zastupitele, který u pořizovatele uplatnil dopisem ze dne 10.3.2023, k úpravě ÚP dle výsledků ÚS Technopark. (Jde o Územní studii Technologický park, jejímž zpracovatelem je tým KAM Brno, p.o.). Změna spočívá v úpravě rozsahu vymezených funkčních ploch v rozvojové lokalitě Me-1. Dále došlo ke změně na základě konkrétního požadavku určeného zastupitele na "posouzení potřebnosti předepsaných územních studií a žádosti o vypuštění mimo jiné i ÚS-08" uplatněného dopisem z 18. září 2023. Změna spočívá ve vypuštění povinnosti pořídit ÚS-08 jako podmínku pro rozhodování o změnách v území v lokalitě Me-1. Na základě této úpravy návrhu ÚP 2024 již nelze prostřednictvím územní studie konkretizovat požadavky na využití rozvojové lokality (požadováno zpřesnění pro zeleň, občanská vybavenost, sport).

Vyhověno zůstává částečně vymezením plochy veřejné občanské vybavenosti.

Námítka č.25

Výrok:

Námítce se vyhovuje.

Odůvodnění:

V rámci podání je požadováno vymezení propojení mezi územím Technologického parku a průmyslovou zónou v Kuřimi.

Pro dokladování transparentnosti procesu vyhodnocení podání je uvedeno také mezitímní vyhodnocení z r. 2020:

Požadavku bylo v roce 2020 vyhověno částečně, protože: „Úkolem územního plánu je vytvářet územní podmínky pro možnost umístění záměrů, nikoliv zajistit „bezproblémovou“ realizaci všech záměrů a znát podrobné technické provedení jednotlivých úseků. Obecně územní plán stanovuje základní koncepci rozvoje území obce, ochrany jeho hodnot, jeho plošného a prostorového uspořádání, uspořádání krajiny a koncepci veřejné infrastruktury a stanovuje podmínky pro využití území. Nový Územní plán města Brna (ÚPmB) pracuje s méně podrobným měřítkem hlavního výkresu 1:10 000, než tomu je u současného (1:5000).

V rámci stanovení podmínek využití ploch v kap. 6.2. a kap. 6.3.3.10 závazné textové části je umožněno umístění cyklistické infrastruktury ve všech plochách s rozdílným způsobem využití.

Z hlediska požadavku na zakreslení dalších propojení uvádíme, že v rámci cyklistické dopravy byl zvolen obecnější přístup.

Ve výkresu 2.2. Souhrnný výkres dopravy jsou vyznačeny „vybrané samostatné cyklotrasy“, kterými jsou zpřesněny záměry ze Zásad územního rozvoje Jihomoravského kraje. Ve výkresu odůvodnění O.6 Cyklistická doprava – schéma jsou k výše uvedenému jevu navíc vyznačeny „vybrané pouliční cyklotrasy“, které naznačují možná vybraná propojení území města, která však již nejsou závazná a je možné je operativně upravovat nebo dále doplňovat.

Obecně ve výkresu odůvodnění O.6 nejsou trasy vymezeny závazně a umístění jakýchkoliv cyklistických tras nebo stezek je možná v souvislosti s obecnými podmínkami uvedenými v kapitolách 6.1 až 6.5 Výroku ve všech plochách.“

Konečné vyhodnocení podání se vztahuje k výslednému řešení Návrhu nového ÚPmB:

Návrh Územního plánu města Brna pro opakované veřejné projednání (06/2021) byl upraven a požadované propojení cyklostezkou Technologický park - Kuřim bylo doplněno o tuto trasu do výkresu 2.2. a Odůvodnění.

Tímto je požadavek zohledněn.

Věcná podstata způsobů vypořádání předmětného podání zůstává nadále relevantní, přestože návrh nového územního plánu města Brna prošel přepracováním s ohledem na Pokyny ZMB z roku 2022 a byl uveden do jednotného standardu ÚPD dle stavebního zákona a jeho prováděcích předpisů. Výše uvedené texty je tedy nutno chápat také ve smyslu těchto úprav.

Námítka č.26

Výrok:

Námítce se vyhovuje.

Odůvodnění:

V dané věci uplatnila připomínku MČ Brno-Medlánky, pořizovatel požadavku vyhověl takto:

Stávající zástavba RD ve východním konci ulice Turistická byla zahrnuta do stabilizované plochy městské zeleně Z - zámecký park- již v Konceptu nového ÚP. Existence stávající zástavby zahrnuté do jiné funkční plochy nestavební je ošetřena obecným regulativem a neznamená její vymístění a dotvoření celého území jako park.

Zástavba RD dotváří charakter území u křižovatky ulic Turistická a Hudcova a zasahuje území o rozloze cca 0,24 ha. Proto je možné pro zástavbu vymežit samostatnou stavební funkční plochu v souladu s požadavkem § 3 odst 1 vyhl. 501/2006 Sb., v platném znění.

Obdobně lze postupovat v případě zástavby komerčními objekty a v ulici Hudcova 2,2a, které zahrnují území o rozloze cca 0,31 ha.

Zpracovatel se na základě pokynu pořizovatele problematikou vymezení odpovídající stavební plochy pro zástavbu RD na ul. Turistická a zástavbu vybavenosti na ul. Hudcova znovu zabýval

a –z pozice odborného garanta správnosti řešení– vymezil jednu stabilizovanou plochu smíšenou obytnou.

Ve výsledku je námitce vyhověno.

Věcná podstata způsobů vypořádání předmětného podání zůstává nadále relevantní, přestože návrh nového územního plánu města Brna prošel přepracováním s ohledem na Pokyny ZMB z roku 2022 a byl uveden do jednotného standardu ÚPD dle stavebního zákona a jeho prováděcích předpisů. Výše uvedené texty je tedy nutno chápat také ve smyslu těchto úprav.



4047 N

NÁZEV PROJEDNÁVANÉ ÚPD

ÚZEMNÍ PLÁN MĚSTA BRNA

Identifikační údaje podatele

Fyzická osoba/právnícká osoba

Jméno, příjmení / Název společnosti	Bc. Jana Zálešáková
Datum narození/ Identifikační číslo	17.11.1974/ RČ 746117/3797
Trvalé bydliště/ sídlo	Leskauerova č.p. 2897/ 9, 628 00, Brno
Jsem - nejsem*) občan města Brna	Jsem - nejsem*) vlastníkem pozemku/ů nebo stavby v ploše dotčené navrhovanou změnou Katastrální území ... Líšeň (612405), parc č. ...3278/411 (+bytový dům p.č.2897), 3278/438, 3278/415, 3278/437, 3278/429, 3278/422, 3278/425

Upřesnění obsahu námítky

<input checked="" type="checkbox"/> K textové části	<input checked="" type="checkbox"/> Ke grafické části	<input checked="" type="checkbox"/> K procesu pořizování
Městská část	Brno – Líšeň	
Katastrální území	Líšeň	
Parcelní čísla pozemků (adresa, doplňující popis lokality)	Katastrální území ... Líšeň (612405), parc č. ...3278/411 (+bytový dům p.č.2897), 3278/438, 3278/415, 3278/437, 3278/429, 3278/422, 3278/425	

Text námítky včetně ZDŮVODNĚNÍ

přílohy:

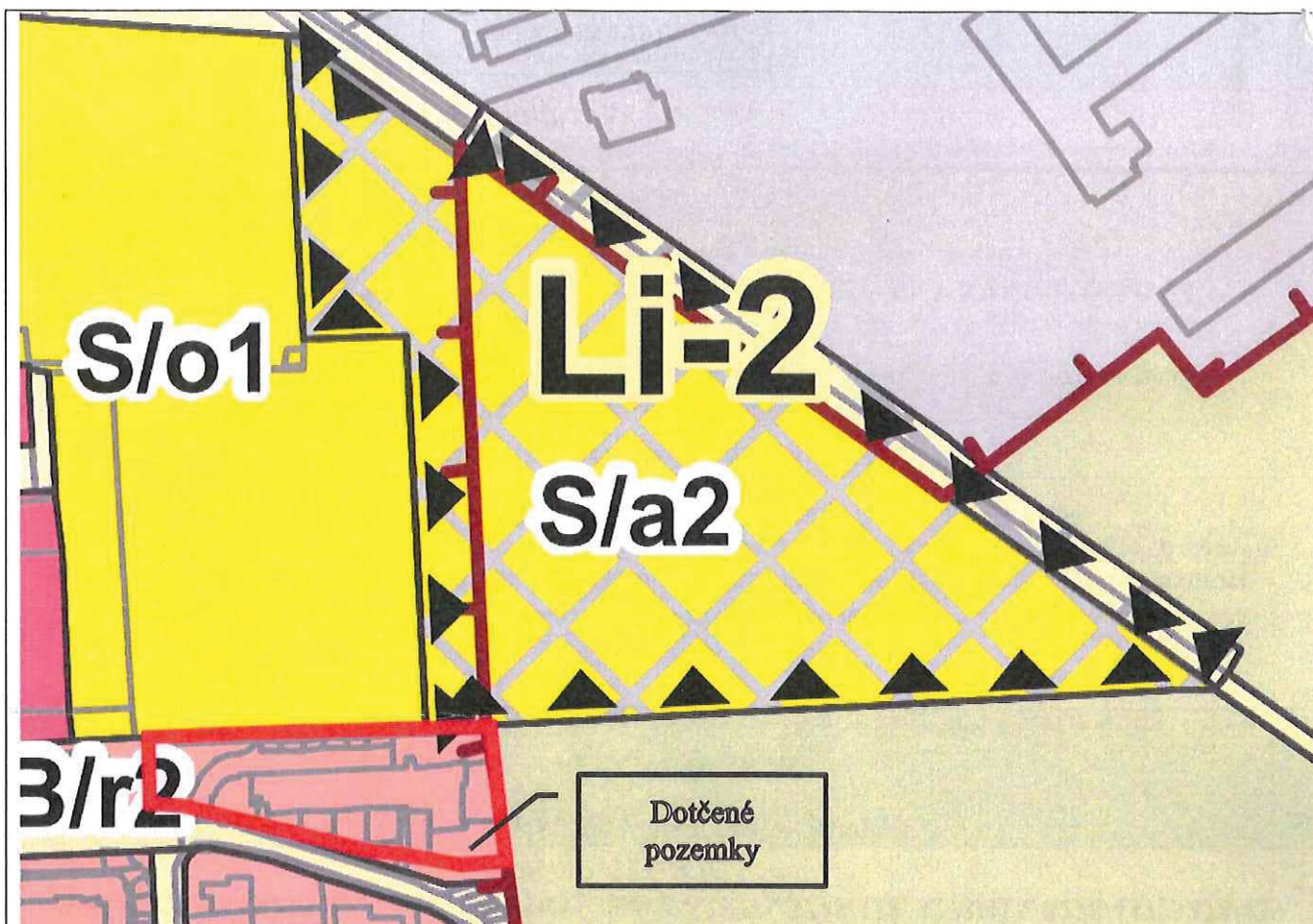
- ano
 ne

Obsah návrhu Územního plánu města Brna, který je předmětem námítky:

Plocha je v návrhu Územního plánu města Brna definována jako plocha stavební – zastavitelná, rozvojová lokalita Li-2 způsobem využití jako plocha sportu S, struktura zástavby – areálová, výšková úroveň zástavby 2 (3 - 10 m). Charakteristika lokality: Lokalita slouží pro rozvoj sportovního areálu SK Líšeň.

Řešená lokalita:

Výřez dotčené lokality dle Návrhu ÚPmB – 2.1 Hlavní výkres. Tučným obrysem je vyznačena plocha dotčených pozemků.



Námítka:

Nesouhlasím s určením plochy (Li-2, S/a2) jako plocha zastavitelná – stavební s navrženou plochou sportu se strukturou zástavby a výškovou úrovní 2 (3-10m výšky) a ponechání plochy jako nestavební, stabilizovaná, plocha zemědělská.

Odůvodnění:

Navrhovaná plocha rozšiřuje zastavitelné území města na úkor zemědělské půdy, klade nároky na zbytečný zábor zemědělského půdního fondu, a to v místě, kde je půda třídy ochrany II., když v současné ploše zastavitelného (nezemědělského) území se nachází velké množství nevyužitých, zanedbaných, revitalizovaných či jinak nevyužitých ploch, které by pro umístění sportoviště byly daleko vhodnější.

Rozvojová plocha je navrhována do oblasti, v jehož sousedství je už nyní velký fotbalový areál SK Líšeň, který se potýká s velmi špatnou dopravní dostupností a nevyhovující dopravní infrastrukturou v oblasti – neexistuje regulérní dostatečná parkovací plocha, do oblasti nemůže normálně odbočit autobus apod.

Lokalita se nachází ve svahu, což není pro umístění sportovišť (typicky fotbalových hřišť) použitelné. Klade to velké nároky na rozsáhlé terénní úpravy a významnými dopady do hydrogeologických poměrů v lokalitě, které mohou vést k poškození základů existujících budov. Již nyní je nutné přečerpávání vody ze sklepních prostor budovy na Leskauerově čp 2897

Navrhované umístění plochy je v rozporu se schváleným závazným textovým zadáním ÚPmB, které v kapitole 11.4.2 Sport a tělovýchova, který požaduje připravit navrhnout plochy sportu ve 3 systémových rovinách:

1. Pohybové aktivity všedního dne, tj. prostory a zařízení v obytných celcích a jejich okolí, v obytných souborech a městských čtvrtích, v místech bez dopravní a hlukové zátěže
2. Organizované sportovní aktivity, tj. základní vybavení sídel spolu se speciálními zařízeními určitých sportovních odvětví (tradiční školní a spolková sportoviště) v síti odpovídající členění města na městské části, resp. ve vazbě na jejich přirozená sdružování

3. Vrcholový sport s vysokou diváckou atraktivitou – velkoplošné sportovní areály s celoměstskou a regionální působností odpovídající ambicím města Brna stát se nositelem celostátních a mezinárodních sportovních akcí

Ani jednu z těchto 3 systémových rovin ze zadání, rozšiřování, již nyní velkého fotbalového areálu, nespĺňuje a tím navrhovaná plocha porušuje podmínky zadání.

Plocha porušuje schválené závazné zadání pro ÚPmB také v tom, že umísťuje plochu sportu do místní části, která už dostatek sportovišť (fotbalových areálů) má, přestože zadání požadovalo rovnoměrné zastoupení dané funkce na území města s důrazem na doplnění v těch městských částech, ve kterých dnes chybí.

Namítaná plocha se nachází v těsném sousedství stávajícího bytového domu, který bude silně negativně ovlivněn výstavbou a užíváním sportoviště v dané lokalitě (zvýšená hladina hluku, zvýšená kriminalita – vandalismus spojený se sportem, poškozování soukromého majetku, protiprávní vstupy sportovců na soukromé pozemky, zvýšená prašnost z dopravy sportovců, diváků a doprovodu...)

Návrh řešení námítky:

S ohledem na výše uvedené navrhuji, aby byla výše identifikovaná rozvojová plocha Li-2, k.ú.Líšeň vyřazena z Návrhu ÚPmB a plocha byla ponechána v současném stavu, tj. jako nestavební plocha zemědělská.

V Brně dne ...30.6.2020....

Podpis:



*nehodící se škrtněte

MMB/0270551/2020

Námítka

Výrok:

Námítce se nevyhovuje.

Odůvodnění:

Plocha sportu v rozvojové lokalitě Li-2 již byla vymezena ve všech variantách konceptu nového ÚPmB. Ve variantě I konceptu pak ještě ve větším rozsahu oproti Návrhu nového ÚPmB. Návrh nového ÚPmB byl zpracováván na základě Pokynů pro zpracování Návrhu ÚPmB, které schválilo Zastupitelstvo města Brna usnesením č. ZM7/3871 na zasedání konaném dne 19. 6. 2018. K vymezení zastavitelné plochy S/a2 v rozvojové lokalitě Li-2 v Návrhu nového ÚPmB neměl žádný dotčený orgán (včetně Ministerstva životního prostředí ČR k záboru ZPF) ani vlastních pozemku námítka či připomínky. Dle zadání ÚPmB bylo v oblasti sportu mimo jiné rozvojem zařízení sportu a tělovýchovy poskytnout možnosti aktivního sportovního využití co nejširším vrstvám obyvatel, rozvoj sportovišť a rekreačních areálů pro organizovanou, tak pro neorganizovanou činnost ke zvýšení atraktivity města v konkurenci souměřitelných měst. Jedním z požadavků zadání bylo vytvořit i územní předpoklady pro organizované sportovní aktivity, tj. základní vybavení sídel spolu se speciálními zařízeními sportovních odvětví (tradiční školní a spolkové sportoviště) v síti odpovídající členění města na městské části, respektive ve vazbě na jejich přirozená sdružování. Rozvojovou lokalitu Li-2 lze zařadit do této kategorie. Nelze se tedy ztotožnit s námítkou podatele, že vymezením rozvojové lokality Li-2 je porušeno zadání ÚPmB. Zastavitelná plocha sportu S/a2 v rozvojové lokalitě Li-2 je situována na okraji městské části Brno-Líšeň, na okraji zastavěného území města v návaznosti na již stávající plochy sportu. V MČ Brno-Líšeň je rozvojová lokalita Li-2 s plochou sportu S/a2 jedinou novou zastavitelnou plochou pro sport. Na základě vyhodnocení jiné uplatněné námítka byl rozsah plochy S/a2 upraven. Územní plán vymezuje plochy s rozdílným způsobem využití. Umístění konkrétního záměru s odpovídající dopravní a technickou infrastrukturou, včetně splnění dalších požadavků na výstavbu, je pak řešeno na základě projektové dokumentace ve správním řízení. Ve variantě I konceptu nového ÚPmB předmětné území v návaznosti na rozvojovou lokalitu Li-2 bylo určeno pro rozvoj plochy sportu, pro plochy smíšené obytné a plochy bydlení. Nelze tedy očekávat, že poměry v okolí stávajících nemovitostí budou v průběhu času beze změny.

Vzhledem k výše uvedenému není námítce vyhověno.

Věcná podstata způsobů vypořádání předmětného podání zůstává nadále relevantní, přestože návrh nového územního plánu města Brna prošel přepracováním s ohledem na Pokyny ZMB z roku 2022 a byl uveden do jednotného standardu ÚPD dle stavebního zákona a jeho prováděcích předpisů. Výše uvedené texty je tedy nutno chápat také ve smyslu těchto úprav.

Došlo dne: 25.06.2020

3746

Adresát: Magistrát města Brna, Odbor územního plánování a rozvoje, Kounicova 67, 601 676 Brno

Podatel:

Jméno a příjmení: Veronika Kholová datum narození: 13.8.1970Trvale bytem: Palivenská 30 621 00 Brno - MEDLÁNKY

Jsem – nejsem* vlastníkem nemovitosti v ploše dotčené navrhovanou změnou (uvést parcelní číslo pozemku nebo číslo popisné stavby nebo identifikaci bytové či nebytové jednotky)

.....v katastrálním území:

(* nehodí se škrtněte)

NÁMITKA – PŘIPOMÍNKA* proti Návrhu Územního plánu města Brna, jeho graf

Vznáším námitky – připomínky označené níže křížkem:

Statutární město Brno

Doručeno: 25.06.2020

MMB/0270553/2020

listy: 1

přílohy:

druh:

l/sv:



mmb1es77394513

- | | | |
|----|--|----|
| 1 | <input checked="" type="checkbox"/> Požadujeme zásadně redukovat navrhovaný rozsah záboru zemědělského půdy a navýšení zastavěnosti v k. ú. Medlánky. | 1 |
| 2 | <input checked="" type="checkbox"/> Požadujeme vypuštění plánovaných komunikací: <ul style="list-style-type: none"> o mezi Komínem (resp. Bystrčí) a Medládkami se zaústěním do ulice Turistické (navržené jako veřejné prostranství se zábořem ploch polí a zahrádek v lokalitě u křížku pro budoucí silnici), o mezi Medládkami a Ivanovicemi od ulice V Újezdech pod kasárnami v Řečkovících (R/1), o mezi Technologickým parkem (ul. Purkyňovou) a ulicí Hudcovou, ústící naproti ZŠ (Me/1). | 2 |
| 6 | <input checked="" type="checkbox"/> Požadujeme vypuštění plánovaných územních rezerv pro komunikace: <ul style="list-style-type: none"> o mezi ulicí Turistickou (od křížku) a ulicí Purkyňovou mezi Medláneckými kopci, o mezi ulicí Turistickou a ulicí V Újezdech | 6 |
| 7 | <input checked="" type="checkbox"/> Nesouhlasíme s novým dopravním propojením mezi ulicemi V Újezdech a K Babě v rozvojové ploše Me-3. | 7 |
| 8 | <input checked="" type="checkbox"/> Požadujeme změnit plánovanou výstavbu na polích mezi Medládkami, Řečkovícemi a Ivanovicemi výhradně na méně intenzivní nízkopodlažní výstavbu do úrovně podlažnosti 2, ideálně výstavbu rodinných domů a jejich funkční komunikační napojení do území té městské části, kde je tato výstavba plánována. Požadujeme zásadní snížení intenzity využití území celých rozvojových ploch R-3 a Me-4 (méně obyvatel, méně pracovníků) a to také výrazným rozšířením ploch zeleně Z, kterých by mělo být násobně více, než je v lokalitě plánováno. | 8 |
| 9 | <input checked="" type="checkbox"/> Požadujeme v rozvojové ploše Me-4 pod ulicí V Újezdech plochu V/a2 ponechat v navrhovaném umístění podél stávající komunikace, avšak její celkový rozsah zmenšit na rozsah dle stávajícího ÚP tak, aby tato plocha začínala až za křižovatkou s ulicí Nadační; ve zbývající ploše vymezit plochu zeleně Z. | 9 |
| 10 | <input checked="" type="checkbox"/> Požadujeme novou výstavbu v rozvojové ploše Me-4 podmínit prověřením v rámci územní studie s ohledem na přilehlou rekreačně sportovní oblast a zachování plnohodnotného prostupu do této oblasti. | 10 |
| 11 | <input checked="" type="checkbox"/> Požadujeme zásadní snížení intenzity využití území Geofyziky a Medlánecké cihelny v rozvojové ploše R-8 (méně obyvatel, méně pracovníků), aby byl rozvoj těchto lokalit únosný pro stávající infrastrukturu Medlánek. | 11 |
| 12 | <input checked="" type="checkbox"/> Požadujeme mezi veřejné prospěšné stavby zahrnout také komunikační propojení mezi ulicemi Rencova a Terezy Novákové pro odlehčení dopravy z Duhových Polí. | 12 |
| 13 | <input checked="" type="checkbox"/> Požadujeme vypuštění územní rezervy pro bydlení v zahradach a polích v lokalitě B-6 při ulici Turistické a Vycházkové a vypuštění územní rezervy pro bydlení pod ulicí V Újezdech B-7. | 13 |
| 14 | <input checked="" type="checkbox"/> Požadujeme zachovat stávající stabilizovanou plochu vysazeného a vzrostlého biokoridoru kolem Medláneckého potoka jako plochu Územního systému ekologické stability (ÚSES) – biokoridor - a dle reálného stavu masivních výsadeb kolem polní cesty na pozemku p. č. 1818 v k. ú. Medlánky vymezit plochu krajinné zeleně K. | 14 |
| 15 | <input checked="" type="checkbox"/> Požadujeme v rámci katastru Medlánek vyčlenit funkční plochy na městských pozemcích pro domov pro seniory, sběrné středisko separovaného odpadu, školství a sport. | 15 |
| 16 | <input checked="" type="checkbox"/> Požadujeme změnit pobytovou louku kolem tzv. Žebětínské cesty v prodloužení ulice Žebětínské (p. č. 1011 v k. ú. Medlánky) ze zemědělské plochy A na plochu krajinné zeleně K. | 16 |
| 17 | <input checked="" type="checkbox"/> Požadujeme zachovat stávající prostup územím mezi ulicemi Turistickou a Vycházkovou a pozemky p. č. 1033/1 a 1033/12 v k. ú. Medlánky definovat dle reálného stavu jako zeleň Z, tzn. neměnit na zahrady I. | 17 |

1 8	<input checked="" type="checkbox"/> Požadujeme plochu vedle stromové kaple na pozemku p. č. 1353 v k. ú. Medlánky vymezit pro vzpomínkový háj s možností pohřbívání ke kořenům jako plochu V/x/h.	1 8
1 9	<input checked="" type="checkbox"/> Požadujeme změnit pozemky dostupné jen cestou kolem medláneckého rybníka (p. č. 994/1, 1000/11 a další související pozemky v k. ú. Medlánky, které byly dříve plochami H) z ploch bydlení B na plochy zeleně Z nebo K nebo plochy vodní a vodohospodářské H, jak je tomu dosud.	1 9
2 0	<input checked="" type="checkbox"/> Požadujeme plochu částí městských pozemků při ul. Rysova p. č. 985/1 a 985/19 v k. ú. Medlánky, kde se nachází zahrada MŠ a veřejná zeleň, ponechat jako plochy zeleně Z; v případě trvání požadavku na doplnění zástavby změnit na plochu veřejné vybavenosti V pro možnost vybudování domova pro seniory.	2 0
2 1	<input checked="" type="checkbox"/> Požadujeme změnit pozemky planované historicky jako rezerva pro novou radnici u kruhového objezdu (p. č. 985/21 a přílehlá částí pozemků p. č. 985/1 a 985/2 v k. ú. Medlánky) z plochy bydlení B/r2 na plochu veřejné vybavenosti V/r2).	2 1
2 2	<input checked="" type="checkbox"/> Požadujeme plochu mezi městským bytovým domem Jabloňová 22-28 a ulicí Kuřimskou ponechat plochy dle stávajícího ÚP jako zeleň Z, tzn. neměnit na bydlení B.	2 2
2 3	<input checked="" type="checkbox"/> V lokalitě Technoparku v rozvojové ploše Me-1 požadujeme zredukovat navrhované plochy bydlení za parkem ve prospěch ploch zeleně, a to alespoň v rozsahu, jak s nimi počítal stávající územní plán, požadujeme v souladu se stávajícím ÚP zachovat pruh zeleně pro rozšíření Zámeckého parku směrem k budoucí zastávce tramvaje a dále jej prodloužit podél budoucí tramvajové trati Me/31 celou lokalitou Technoparku a v jejím sousedství vést plochu pro vybudování stezky pro pěší a cyklisty pro zajištění prostupnosti území z Medlánek do Králova Pole.	2 3
2 4	<input checked="" type="checkbox"/> V lokalitě Technoparku v rozvojové ploše Me-1 dále požadujeme navýšení ploch zeleně alespoň na úroveň stávajícího ÚP, dále požadujeme v části této lokality blíže k Medláncům pamatovat i na veřejnou vybavenost v podobě školství, hřišť a sportovišť, aby noví obyvatelé i zaměstnanci nezhoršili již tak nedostatečnou kapacitu stávající veřejné vybavenosti v Medláncích (MŠ, ZŠ, centrum volného času, dětská hřiště, sportoviště). Požadujeme v dostupné vzdálenosti od ZŠ plochu pro sport S pro vybudování tělocvičny či malé sportovní haly, kterou by mohly využívat na tělocvik i děti základní školy, jejíž tělocvična je za hranou kapacity a brání případnému navýšení počtu žáků.	2 4
2 5	<input checked="" type="checkbox"/> Požadujeme zahrnout cyklostezku spojující Technopark a Průmyslovou zónu v Kuřimi kolem kasáren v Řečkovících, Ivanovicích a Česku.	2 5
2 6	<input checked="" type="checkbox"/> Požadujeme respektovat reálný stav využití území a v lokalitě Zámeckého parku vymezit plochy zastavěné rodinnými domy jako plochy bydlení B/r1 a plochu pod zámkem jako plochu smíšenou obytnou C a v lokalitě Medláneckého kopce a jeho úpatí vymezit plochy zahrad I.	2 6

Dále doplňuji:

Co se týká odůvodnění mé připomínky/námítky, plně odkazuji na stanovisko MČ Brno-Medlánky k Návrhu Územního plánu města Brna.

V Brně dne 23. 6. 2020

Podpis 

MMB/0270553/2020

Námítka č.1

Výrok:

Námítce se vyhovuje částečně.

Odůvodnění:

Předmětné území Medlánek má být dle dohody o vypořádání stanoviska Ministerstva životního prostředí (MŽP ČR) ke Konceptu ÚPmB ze dne 22.6.2017 z hlediska záboru ZPF řešeno dle varianty II. Konceptu ÚPmB s požadavkem na převedení rozvojové lokality Me-7 v rozsahu var. I Konceptu ÚPmB do územní rezervy pro bydlení (v Návrhu ÚPmB územní rezerva B-6) a dle podnětu samosprávy rozvojovou lokalitu Me-8 východně od komunikačního propojení řešit v rozsahu dle var. III (v Návrhu ÚPmB rozvojová lokalita Me-4) a západně od komunikačního propojení zařadit do územní rezervy pro bydlení v rozsahu dle var. II. (v Návrhu ÚPmB část územní rezervy B-7). V bezprostředním okolí měla být navazující rozvojová lokalita v MČ Brno-Řečkovice a Mokrý hora R-3 řešena obdobným způsobem - východně od komunikačního propojení rozvoj území dle var. III Konceptu ÚPmB (v Návrhu ÚPmB rozvojová lokalita R-3), západně od komunikace územní rezerva pro bydlení v rozsahu dle var. II. (v Návrhu ÚPmB část územní rezervy B-7). Tato dohodnutá řešení jsou součástí Pokynů pro vypracování Návrhu ÚPmB, které schválilo Zastupitelstvo města Brna usnesením č. ZM7/3871 na zasedání konaném dne 19. 6. 2018 (dále jen "Pokyny"). Návrhem ÚPmB jsou tak v daném území zcela naplněny Pokyny pro vypracování Návrhu ÚPmB a dotčený orgán MŽP ČR v této fázi pořizované dokumentace plně souhlasí s předloženým řešením Návrhu ÚPmB z hlediska záboru ZPF v k.ú. Medlánský, a proto není důvodné předmětné řešení měnit.

Uvádíme také, že územní rozvoj v ose Medlánský – Řečkovice – Ivanovice vyplývá ze Zadání, které je tímto způsobem konzistentně naplňováno. Tento rozvoj souvisí s trasováním D43 a předmětné územní rezervy bude možné aktivovat (převést do návrhu) pouze v případě, že bude na úrovni ZÚR JMK rozhodnuto o výsledné variantě řešení D43 na území města. Při návrhu řešení pak musí být zohledněny a zapracovány i případné další dopady a souvislosti, které nyní nelze dopředu předjímat.

Ovšem je nutné uvést, že v k.ú. Medlánský téměř nedochází v Návrhu ÚPmB k vymezení nových zastavitelných (návrhových) ploch oproti platnému ÚPmB, vyjma zastavitelných ploch na východní straně prodloužené ulice V Újezdech.

Nicméně na základě rozhodnutí Rady města Brna (RMB), které přijala na schůzi RMB č. R8/127 zahájené dne 20.1.2021 s pokračováním dne 25.1.2021, uplatnil určený zastupitel, radní pro územní plánování RNDr. Filip Chvátal, PhD. u pořizovatele připravovaného Územního plánu města Brna – Odboru územního plánování a rozvoje MMB, ve smyslu § 53 odst. (1) zákona č. 183/2006 sb., o územním plánování a stavebním řádu, ve znění pozdějších předpisů, podnět, aby vyhodnocení výsledků projednání dokončil v souladu s doporučením RMB. RMB doporučila řešení u problematických oblastí rozvoje města stěžejního charakteru.

U předmětné územní rezervy B-6 a B-7 následujícím způsobem:

„Vzhledem k tomu, že došlo na úrovni ZÚR JMK k rozhodnutí o umístění koridoru komunikace R-43 na území města Brna, je možné učinit rozhodnutí a aktivovat územní rezervy, tj. územní rezervy převést zpět do zastavitelných ploch dle projednané a vybrané varianty Konceptu ÚPmB či dílčích úprav. Aktivaci územních rezerv převedením do zastavitelných ploch však nelze v úpravě Návrhu ÚPmB před opakovaným veřejným projednáním doporučit, ale až po první aktualizaci nového ÚPmB v rámci Zprávy o uplatňování ÚPmB, případně samostatnou změnou nového ÚPmB. V Návrhu ÚPmB by tak byly územní rezervy ponechány vyjma těch, kde je na základě výsledků projednání doporučeno jejich vypuštění (např. právě předmětná B-6 a B-7).“

Na základě výše uvedeného pořizovatel dává pokyn územní rezervu B-6 a B-7 z návrhu ÚPmB vypustit v souladu s podnětem určeného zastupitele.

Věcná podstata způsobů vypořádání předmětného podání zůstává nadále relevantní, přestože návrh nového územního plánu města Brna prošel přepracováním s ohledem na Pokyny ZMB z roku 2022 a byl uveden do jednotného standardu ÚPD dle stavebního zákona a jeho prováděcích předpisů. Výše uvedené texty je tedy nutno chápat také ve smyslu těchto úprav.

Námítka č.2

Výrok:

Námítce se vyhovuje částečně.

Odůvodnění:

Tangenciální propojení městských částí Brno-Komín a Brno - Bystrc s MČ Brno-Medlánky je dlouhodobě sledované už v platném ÚPmB, pro které je zde vymezena plocha komunikací a prostranství místního významu s navazující plochou krajinné zeleně pro možnost umístění stromořadí či jiného krajinného prvku v rekreačně využívaném území. V Návrhu nového ÚPmB se rovněž v kontinuitě se stávajícím ÚPmB vymezuje plocha veřejného prostranství, která kopíruje stávající zpevněnou cestu vedoucí přes předmětné území (agreguje částečně i návrhovou plochu krajinné zeleně KV ze stávajícího ÚPmB, což je dáno měřítkem nového ÚPmB) a která vytváří podmínky pro žádoucí prostupnost územím. Z hlediska koncepce uspořádání dopravy slouží tato plocha pro vedení samostatné cyklotrasy. Zajišťuje dopravní obsluhu pro rozvojovou část brněnské ZOO ze strany Brna-Bystrce a stabilizovaného areálu Pily ČR, dále pak stabilizovaného areálu Policie ČR a medláneckého letiště ze strany Brna-Medlánek. Převážná část území je však určena pro nestavební využití, které negeneruje dopravní zatížení. Koridor již v současné době plní funkci obsluhy navazujících pozemků a jeho vymezení je nezbytné. Jeho šířka neznamená „výstavbu“ komunikace v celé šíři, ale umožňuje „kultivaci“ nevyhovujícího stavu a doplnění např. oboustranného stromořadí a zvýšení kvality prostupnosti pro pěší a cyklisty. To, jakým způsobem bude upraven provoz na tomto propojení nebo případně rozdělení na provozně nezávislé úseky není předmětem řešení územního plánu, ale úpravy organizace dopravy, která stanoví podmínky provozu, případně zamezí průjezdu nebo omezí některé nežádoucí pohyby.

Na základě rozhodnutí Rady města Brna (RMB) konané na schůzi RMB č.R8/127 zahájené dne 20.1.2021 s pokračováním dne 25.1.2021, uplatnil určený zastupitel, radní pro územní plánování RNDr. Filip Chvátal, PhD. u pořizovatele připravovaného Územního plánu města Brna – Odboru územního plánování a rozvoje MMB, ve smyslu § 53 odst. (1) zákona č. 183/2006 sb., o územním plánování a stavebním řádu, ve znění pozdějších předpisů, podnět, aby vyhodnocení výsledků projednání dokončil v souladu s doporučením RMB. Co se týče problematické oblasti rozvoje města RMB doporučila komunikační propojení Komín - Medlánky řešit jako návrhovou plochu veřejného prostranství O s tím, že část tohoto koridoru v prostoru od odbočky k rozvojové ploše ZOO k areálu Policie ČR bude stabilizován v rozsahu platného ÚPmB (bez integrace plochy zeleně).

Věcná podstata způsobů vypořádání předmětného podání zůstává nadále relevantní, přestože návrh nového územního plánu města Brna prošel přepracováním s ohledem na Pokyny ZMB z roku 2022 a byl uveden do jednotného standardu ÚPD dle stavebního zákona a jeho prováděcích předpisů. Výše uvedené texty je tedy nutno chápat také ve smyslu těchto úprav.

Pro úplnost doplňujeme, že na základě Pokynu č. 6) "Důkladné opakované posouzení připomínek městských částí z veřejného projednání" Zastupitelstva města Brna ze dne 21.06.2022, došlo v území kolem areálu bývalého JZD k úpravě návrhu spočívající v zapracování řešení dle ÚS Komín, Palcary - jih (Ing.arch. Jenčková, 08/2022). V území jsou nově vymezeny plochy smíšené obytné všeobecné, plochy občanského vybavení veřejného a s tím spojené upravené vedení dopravní infrastruktury.

Námítka č.3

Výrok:

Námítce se nevyhovuje.

Odůvodnění:

V rámci podání je vysloven požadavek na vypuštění komunikačního propojení mezi Medláankami a Ivanovicemi, od ulice V Újezdech, označeným ve výkrese 2.2 jako R/1.

Vyhodnocení z r. 2020:

„Záměr R/1 má přímou souvislost s rozvojem MČ Brno-Řečkovice a MČ Brno-Ivanovice a tento záměr nelze vypustit, ale jeho podoba dozná změn.

V upraveném návrhu budou doplněny plochy rozvoje na k.ú. Ivanovice a záměr R/1 nebude propojován na k.ú. Medláanky a bude veden v koridoru ulice Terezy Novákové (záměr R/31).“

Pro dokladování transparentnosti procesu vyhodnocení podání a pro úplnost uvádíme, že v předmětném území došlo ke změně. Ve výsledném řešení Návrhu nového ÚPmB byla poloha záměru R/1 upravena a záměr je připojen na ulici Žilkovu v MČ Brno-Řečkovice a Mokrý Hora. S územím MČ Brno-Medláanky není propojen.

Tato změna však nemá vliv na podstatu vyhodnocení požadavku podatele.

Věcná podstata způsobů vypořádání předmětného podání zůstává nadále relevantní, přestože návrh nového územního plánu města Brna prošel přepracováním s ohledem na Pokyny ZMB z roku 2022 a byl uveden do jednotného standardu ÚPD dle stavebního zákona a jeho prováděcích předpisů. Výše uvedené texty je tedy nutno chápat také ve smyslu těchto úprav.

Námitka č.4

Výrok:

Námitce se vyhovuje částečně.

Odůvodnění:

V rámci podání je požadováno vypuštění plánované komunikace mezi Technologickým parkem (ul. Purkyňovou a ulicí Hudcovou, ústící naproti ZŠ (záměr Me/1).

Pro dokladování transparentnosti procesu vyhodnocení podání je uvedeno také mezitímní vyhodnocení z r. 2020:

Požadavku nebylo v roce 2020 vyhověno, protože: „ÚPmB vymezuje doplnění komunikaci sběrného významu Me/1 z ul. Purkyňova do ul. Hudcova, která je nezbytná pro rozvoj lokality Technologický park Me-1. Společně s další komunikační sítí v navazujícím území doplňuje dopravní skelet pro odvedení dopravy z této části území.“

Konečné vyhodnocení podání se vztahuje k výslednému řešení Návrhu nového ÚPmB:

Návrh Územního plánu města Brna pro opakované veřejné projednání (06/2021) byl upraven. Záměr Me/1 byl přetrasován do souběžné polohy s ulicí Hradeckou. Do ulice Hudcovy naproti ZŠ tedy není připojen.

Tímto je požadavek zohledněn.

Pro úplnost doplňujeme, že ačkoli byla sběrná komunikace Me/1 vypuštěna, zůstává navržena místní komunikace v rámci plochy veřejného prostranství.

Věcná podstata způsobů vypořádání předmětného podání zůstává nadále relevantní, přestože návrh nového územního plánu města Brna prošel přepracováním s ohledem na Pokyny ZMB z roku 2022 a byl uveden do jednotného standardu ÚPD dle stavebního zákona a jeho prováděcích předpisů. Výše uvedené texty je tedy nutno chápat také ve smyslu těchto úprav.

Námitka č.5

Výrok:

Námitce se nevyhovuje.

Odůvodnění:

Návrh ÚPmB (6/2020) vymezil O-6 jako územní rezervu k prověření možnosti napojení lokality bydlení vymezené v územní rezervě B-6 na komunikační síť ve směru Medláanky (Technologický park) - Hudcova - Řečkovice - Ivanovice tak, aby byl přiměřeně doplněn

chybějící dopravní skelet, přičemž je možné aktivovat územní rezervu pouze v případě, že bude na úrovni ZÚR JMK rozhodnuto o trasování D43 na území města Brna.

Nicméně na základě rozhodnutí Rady města Brna (RMB), které přijala na schůzi RMB č.R8/127 zahájené dne 20.1.2021 s pokračováním dne 25.1.2021, uplatnil určený zastupitel, radní pro územní plánování RNDr. Filip Chvátal, PhD. u pořizovatele připravovaného Územního plánu města Brna – Odboru územního plánování a rozvoje MMB, ve smyslu § 53 odst. (1) zákona č. 183/2006 sb., o územním plánování a stavebním řádu, ve znění pozdějších předpisů, podnět, aby vyhodnocení výsledků projednání dokončil v souladu s doporučením RMB. RMB doporučila řešení u problematických oblastí rozvoje města stěžejního charakteru. u předmětné územní rezervy O-6 následujícím způsobem:

„Vzhledem k tomu, že došlo na úrovni ZÚR JMK k rozhodnutí o umístění koridoru komunikace R-43 (S43) na území města Brna, je možné učinit rozhodnutí a aktivovat územní rezervy tj. územní rezervy převést zpět do zastavitelných ploch dle projednané a vybrané varianty Konceptu ÚPmB či dílčích úprav. Aktivaci územních rezerv převedením do zastavitelných ploch však nelze v úpravě Návrhu ÚPmB před opakovaným veřejným projednáním doporučit, ale až po první aktualizaci nového ÚPmB v rámci Zprávy o uplatňování ÚPmB, případně samostatnou změnou nového ÚPmB. V Návrhu ÚPmB by tak byly územní rezervy ponechány vyjma těch, kde je na základě výsledků projednání doporučeno jejich vypuštění.

Vzhledem k nesouhlasu s původním vedením územní rezervy O-5 a výše uvedenému doporučení RMB na vypuštění koridoru územní rezervy O-6 a O-5 centrem Medlánek byla následně naznačena možnost změny jejího trasování. Jejich úpravu však nebylo možné z časových důvodů prověřit v potřebné podrobnosti a s podrobnějším vyhodnocením dopadů a vlivů na území.

Aby bylo možné podrobněji prověřit toto území jednak z hlediska koncepce dopravy (Odboru dopravy MMB) a z hlediska územních dopadů (Odboru územního plánování a rozvoje MMB), bylo z pozice pořizovatele rozhodnuto o potřebě jejího dalšího vymezení.

Z tohoto důvodu bude územní rezerva O-6 v Návrhu ponechána beze změny a územní rezerva O-5 bude upravena do koridoru v návaznosti od územní rezervy O-6 po propojení se záměrem R/1.

Závěrem uvádíme, že vzhledem k tomu, že se jedná pouze o územní rezervy, tak aktuálně nedochází k žádné změně ÚPmB v souvislosti s těmito dopravními koridory. Po zpracování podrobnějších prověřovacích studií budou vyhodnoceny dopady do území a až následně na základě doporučení bude rozhodnuto o těchto územních rezervách a případném konkrétním vedení tohoto komunikačního propojení.

Věcná podstata způsobů vypořádání předmětného podání zůstává nadále relevantní, přestože návrh nového územního plánu města Brna prošel přepracováním s ohledem na Pokyny ZMB z roku 2022 a byl uveden do jednotného standardu ÚPD dle stavebního zákona a jeho prováděcích předpisů. Výše uvedené texty je tedy nutno chápat také ve smyslu těchto úprav.

Námítka č.6

Výrok:

Námítce se vyhovuje částečně.

Odůvodnění:

Návrh ÚPmB (6/2020) vymezil O-5 centrem Medlánek jako územní rezervu k prověření možnosti napojení lokality bydlení vymezené v územní rezervě B-6 na komunikační síť ve směru Medlánský park (Technologický park) - Hudcova - Řečkovice - Ivanovice tak, aby byl přiměřeně doplněn chybějící dopravní skelet.

Dále viz odůvodnění námítka č.5

Věcná podstata způsobů vypořádání předmětného podání zůstává nadále relevantní, přestože návrh nového územního plánu města Brna prošel přepracováním s ohledem na Pokyny ZMB z roku 2022 a byl uveden do jednotného standardu ÚPD dle stavebního zákona a jeho prováděcích předpisů. Výše uvedené texty je tedy nutno chápat také ve smyslu těchto úprav.

Námítka č.7

Výrok:

Námítce se vyhovuje.

Odůvodnění:

V rámci podání je požadováno zrušení dopravního propojení mezi ulicemi V Újezdech a K Babě v rozvojové ploše Me-3.

Původní vyhodnocení z r. 2020:

„Komunikace v ulici V Újezdech je vymezena plochou dopravní infrastruktury D, komunikace v ulici K Babě je vyznačeno plochou veřejného prostranství. Rozvojová lokalita Me-3 není s ulicí V Újezdech přímo propojena. Přímé propojení je možné v rámci obecných podmínek využití území, ovšem vzhledem k realizované zástavbě je obtížně realizovatelné a nevhodné. V rámci prostupnosti území je vhodné do karty lokality doplnit podmínku propojení pouze pro pěší a cyklisty.“

Pro dokladování transparentnosti procesu vyhodnocení podání a pro úplnost uvádíme, že v předmětném území došlo ke změně. Ve výsledném řešení Návrhu nového ÚPmB byla poloha záměru R/1 upravena a na k.ú. Medlánky již není vymezen. Komunikace v ulici V Újezdech již není vymezena plochou dopravní infrastruktury D, ale plochou veřejných prostranství. V kartě rozvojové lokality Me-3 je doplněna podmínka zajištění prostupu územím pro pěší a cyklisty.

Tato změna však nemá vliv na podstatu původního vyhodnocení podání.

Věcná podstata způsobů vypořádání předmětného podání zůstává nadále relevantní, přestože návrh nového územního plánu města Brna prošel přepracováním s ohledem na Pokyny ZMB z roku 2022 a byl uveden do jednotného standardu ÚPD dle stavebního zákona a jeho prováděcích předpisů. Výše uvedené texty je tedy nutno chápat také ve smyslu těchto úprav.

Námítka č.8

Výrok:

Námítce se vyhovuje částečně.

Odůvodnění:

Podatel požaduje změnit plánovanou výstavbu na polích mezi Medládkami, Řečkovice a Ivanovicemi (rozvojové lokality R-3 a Me-4) výhradně na méně intenzivní nízkopodlažní zástavbu, případně požaduje významné rozšíření ploch zeleně.

Rozvojová lokalita Me-4 bude na základě doporučení samosprávy města k vypořádání námitek a připomínek doručených k projednanému Návrhu nového ÚP upravena následovně: Návrhové stavební plochy bydlení (B) a smíšená obytná (C) budou vymezeny jako plocha zemědělská (A). Zůstane tak zachováno stávající funkční využití dle platného ÚPmB – pro zemědělský půdní fond. Původně vymezená plocha městské zeleně pro nový park nebude vymezena. Rozvojová lokalita Me-4 bude zredukována a zůstane pouze jižní část s návrhovými plochami pro veřejnou vybavenost (V).

Rozvojová lokalita R-3 měla původně zůstat bez úprav. Věcný obsah námítky k rozvojové lokalitě R-3 byl však uplatněn opakovaně při 1. opakovaném veřejném projednání. Podnět na změnu regulativu u předmětné plochy B/k3 na B/r2 podala mimo jiné MČ Brno-Řečkovice a Mokrý Hora. Určený zastupitel RNDr. Filip Chvátal, PhD. dle § 53 odst. (1) stavebního zákona uplatnil v procesu vyhodnocování výsledků projednání dopisem č.j. MMB/0477610/2021 ze dne 13.9.2021 na základě doporučení RMB R8/168 konané dne 1.9.2021 podnět na zohlednění místních zájmů MČ Brno-Řečkovice a Mokrý Hora a to u plochy bydlení v lokalitě Díly (mezi areálem kasáren a zástavbou v ul. Žilkova) snížit výšku zástavby na 2; tj. na místo uvedené B/k3 změnit regulativ na B/r2. Městské části jsou dle Statutu města Brna oprávněny uplatňovat právo na místní samosprávu ve specifickém režimu prostřednictvím vyjádření k projednávaným územně plánovacím dokumentacím.

Na základě výsledků projednání byly místní zájmy městské části Brno-Řečkovice zohledněny a Návrh pro druhé veřejné opakované projednání bude upraven (u předmětné plochy dojde

ke změně regulativu z B/k3 na B/r2 a k vymezení plochy smíšené obytné C/k3 podél budoucí městské třídy). Touto úpravou je částečně reagováno také na požadavek podatele.

V rámci předmětné lokality je v aktuálním návrhu ÚPmB samostatně vymezena jedna plocha městské zeleně a o dalších se neuvažuje. Platí však to, že u ploch bydlení i ploch smíšených obytných je dle regulativu povinnost dodržet minimální plochu zeleně v rozsahu 30 % pro disponibilní pozemky stavebního záměru. Zeleň tedy musí být, jak požaduje podatel, výraznou součástí ploch C.

Věcná podstata způsobů vypořádání předmětného podání zůstává nadále relevantní, přestože návrh nového územního plánu města Brna prošel přepracováním s ohledem na Pokyny ZMB z roku 2022 a byl uveden do jednotného standardu ÚPD dle stavebního zákona a jeho prováděcích předpisů. Výše uvedené texty je tedy nutno chápat také ve smyslu těchto úprav.

Námítka č.9

Výrok:

Námítce se vyhovuje.

Odůvodnění:

Plochy pro veřejnou vybavenost v rozvojové lokalitě Me-4 jsou určeny pro výstavbu MŠ. V dotčeném území se vyskytují převážně plochy bydlení. Rozvojová lokalita proto řeší doplnění ploch veřejné vybavenosti na severním okraji MČ Medlánky, které navážou na přírodně rekreační území kolem Medláneckého rybníka. MČ Medlánky dlouhodobě postrádá novou mateřskou školu, část plochy pro veřejnou vybavenost je proto vhodné využít právě tímto účelem. Z toho důvodu je vhodné ponechat pro ni vymezené plochy.

Věcná podstata způsobů vypořádání předmětného podání se mění, a to i ve vazbě na skutečnost, že návrh nového územního plánu města Brna prošel přepracováním s ohledem na Pokyny ZMB z roku 2022 a byl uveden do jednotného standardu ÚPD dle stavebního zákona a jeho prováděcích předpisů, tj. výše uvedené texty je nutno chápat ve smyslu těchto úprav.

Vyhodnocení se mění takto:

V daném území došlo na základě nového požadavku místní samosprávy městské části Brno-Medlánky k úpravě návrhu spočívající v úpravě rozsahu vymezené rozvojové lokality Me-4. Rozvojová lokalita byla redukována a mezi poldrem a veřejným prostranstvím – pokračování ul. Nadační byla ponechána plocha zeleně; z tohoto důvodu je možné námítce vyhovět.

Námítka č.10

Výrok:

Námítce se nevyhovuje.

Odůvodnění:

Požadujete pro rozvojovou lokalitu Me-4 podmínku prověření územní studií. Jako důvod uvádíte především prostup do sousedících rekreačních a sportovních oblastí.

Podmínka tohoto prostupu je uvedena v kartě lokalit, nemůže být tedy opomenuta. Územní studie se předepisuje zpravidla ve větších rozvojových plochách pro řešení vybraných problémů, případně pro variantní řešení. Na své náklady může územní studii zpracovat také ten, který změnu v území inicioval a realizuje ji. Plocha této lokality je však pro zadání samostatné územní studie příliš malá a okruh problémů příliš omezený na to, aby se nová výstavba ÚS podmiňovala.

Rozsah rozvojové lokality Me-4 byl oproti původnímu návrhu podstatně zmenšen.

Věcná podstata způsobů vypořádání předmětného podání zůstává nadále relevantní, přestože návrh nového územního plánu města Brna prošel přepracováním s ohledem na Pokyny ZMB z roku 2022 a byl uveden do jednotného standardu ÚPD dle stavebního zákona a jeho prováděcích předpisů. Výše uvedené texty je tedy nutno chápat také ve smyslu těchto úprav.

Námítka č.11

Výrok:

Námítce se nevyhovuje.

Odůvodnění:

Pro lokalitu R-8 požadujete zásadní snížení intenzity využití území. Uprostřed stabilizovaných ploch pro bydlení se nachází zahrádkářská kolonie, nevyužívané objekty a výšková stavba bývalé Geofyziky.

Návrh nového ÚP počítá s využitím zahrádek pro plochu veřejné městské zeleně, která může plnit i funkci veřejného prostranství. Zbytek ploch je určený pro bydlení nebo jako plocha smíšená obytná s volnou zástavbou s výškovou úrovní v/3 (6-16 m). Toto je nejnižší možná výšková úroveň vhodná pro městskou zástavbu, obytná sídliště a areály. Nižší zástavba s nižší intenzitou osídlení 1 nebo 2 je vhodná pro rezidenční nízkopodlažní zástavbu, tedy samostatné nebo řadové rodinné domy. Nově navrhovaná zástavba bude navazovat svým charakterem spíše na zástavbu mezi ulicemi Podpěrova a Jabloňová také s výškovou úrovní v3. Větší výšková úroveň v/5 je navržena pouze pro stávající výškovou budovu Geofyziky. Snižování výškové úrovně zástavby pod úroveň 3 a s tím snižování intenzity využití území není možné. Výšková úroveň 3 je pro volnou bytovou zástavbu nejnižší možná, nižší zástavba rodinnými domy (rezidenční zástavba) v lokalitě není vhodná.

Věcná podstata způsobů vypořádání předmětného podání zůstává nadále relevantní, přestože návrh nového územního plánu města Brna prošel přepracováním s ohledem na Pokyny ZMB z roku 2022 a byl uveden do jednotného standardu ÚPD dle stavebního zákona a jeho prováděcích předpisů. Výše uvedené texty je tedy nutno chápat také ve smyslu těchto úprav.

Námítka č.12

Výrok:

Námítce se nevyhovuje.

Odůvodnění:

V rámci námítky je požadavek na vymezení propojení ulice Renčovy a Terezy Novákové formou veřejně prospěšných staveb.

Ve výkresu 2.2 Souhrnný výkres dopravy a 3.0 Veřejně prospěšných staveb jsou vymezeny plochou dopravní infrastruktury D prvky systému komunikací, tvořící základní komunikační systém města Brna (komunikace sběrné, nadsběrné, rychlostní a dálnice).

Komunikace, které jsou vymezeny plochou veřejných prostranství jsou součástí místní sítě a zajišťují doplňkové propojení v rámci městské části. Tímto způsobem je vyznačeno i propojení Renčova – Terezy Novákové.

Z hlediska nastavených principů vyznačení prvků (viz výše) nelze požadavku na doplnění vymezení propojení Renčova – Terezy Novákové ve výkresu 2.2 a 3.0 vyhovět, protože se jedná především o síť obslužných komunikací vymezených plochou veřejných prostranství.

Věcná podstata způsobů vypořádání předmětného podání zůstává nadále relevantní, přestože návrh nového územního plánu města Brna prošel přepracováním s ohledem na Pokyny ZMB z roku 2022 a byl uveden do jednotného standardu ÚPD dle stavebního zákona a jeho prováděcích předpisů. Výše uvedené texty je tedy nutno chápat také ve smyslu těchto úprav.

Námítka č.13

Výrok:

Námítce se vyhovuje.

Odůvodnění:

Předmětem námítky je požadavek na vypuštění územních rezerv pro bydlení B-6 a B-7.

Předmětné území Medlánek má být dle dohody o vypořádání stanoviska Ministerstva životního prostředí (MŽP ČR) ke Konceptu ÚPmB ze dne 22.6.2017 z hlediska záboru ZPF řešeno dle varianty II. Konceptu ÚPmB s požadavkem na převedení rozvojové lokality Me-7 v rozsahu var. I Konceptu ÚPmB do územní rezervy pro bydlení (v Návrhu ÚPmB územní rezerva B-6)

a dle podnětu samosprávy rozvojem lokalitu Me-8 východně od komunikačního propojení řešit v rozsahu dle var. III (v Návrhu ÚPmB rozvojová lokalita Me-4) a západně od komunikačního propojení zařadit do územní rezervy pro bydlení v rozsahu dle var. II. (v Návrhu ÚPmB část územní rezervy B-7). V bezprostředním okolí měla být navazující rozvojová lokalita v MČ Brno-Řečkovice a Mokrá hora R-3 řešena obdobným způsobem - východně od komunikačního propojení rozvoj území dle var. III Konceptu ÚPmB (v Návrhu ÚPmB rozvojová lokalita R-3), západně od komunikace územní rezerva pro bydlení v rozsahu dle var. II. (v Návrhu ÚPmB část územní rezervy B-7). Tato dohodnutá řešení jsou součástí Pokynů pro vypracování Návrhu ÚPmB, které schválilo Zastupitelstvo města Brna usnesením č. ZM7/3871 na zasedání konaném dne 19. 6. 2018 (dále jen "Pokyny"). Návrhem ÚPmB jsou tak v daném území zcela naplněny Pokyny pro vypracování Návrhu ÚPmB a dotčený orgán MŽP ČR v této fázi pořizované dokumentace plně souhlasí s předloženým řešením Návrhu ÚPmB z hlediska záboru ZPF v k.ú. Medlánský, a proto není důvodné předmětné řešení měnit.

Uvádíme také, že územní rozvoj v ose Medlánský – Řečkovice – Ivanovice vyplývá ze Zadání, které je tímto způsobem konzistentně naplňováno. Tento rozvoj souvisí s trasováním D43 a předmětné územní rezervy bude možné aktivovat (převést do návrhu) pouze v případě, že bude na úrovni ZÚR JMK rozhodnuto o výsledné variantě řešení D43 na území města. Při návrhu řešení pak musí být zohledněny a zapracovány i případné další dopady a souvislosti, které nyní nelze dopředu předjímat.

Ovšem je nutné uvést, že v k.ú. Medlánský téměř nedochází v Návrhu ÚPmB k vymezení nových zastavitelných (návrhových) ploch oproti platnému ÚPmB, vyjma zastavitelných ploch na východní straně prodloužené ulice V Újezdech.

Nicméně na základě rozhodnutí Rady města Brna (RMB), které přijala na schůzi RMB č. R8/127 zahájené dne 20.1.2021 s pokračováním dne 25.1.2021, uplatnil určený zastupitel, radní pro územní plánování RNDr. Filip Chvátal, PhD. u pořizovatele připravovaného Územního plánu města Brna – Odboru územního plánování a rozvoje MMB, ve smyslu § 53 odst. (1) zákona č. 183/2006 sb., o územním plánování a stavebním řádu, ve znění pozdějších předpisů, podnět, aby vyhodnocení výsledků projednání dokončil v souladu s doporučením RMB. RMB doporučila řešení u problematických oblastí rozvoje města stěžejního charakteru. u předmětné územní rezervy B-6 a B-7 následujícím způsobem:

„Vzhledem k tomu, že došlo na úrovni ZÚR JMK k rozhodnutí o umístění koridoru komunikace R-43 na území města Brna, je možné učinit rozhodnutí a aktivovat územní rezervy tj. územní rezervy převést zpět do zastavitelných ploch dle projednané a vybrané varianty Konceptu ÚPmB či dílčích úprav. Aktivaci územních rezerv převedením do zastavitelných ploch však nelze v úpravě Návrhu ÚPmB před opakovaným veřejným projednáním doporučit, ale až po první aktualizaci nového ÚPmB v rámci Zprávy o uplatňování ÚPmB, případně samostatnou změnou nového ÚPmB. V Návrhu ÚPmB by tak byly územní rezervy ponechány vyjma těch, kde je na základě výsledků projednání doporučeno jejich vypuštění.

Na základě výše uvedeného pořizovatel dává pokyn územní rezervu B-6 a B-7 z návrhu ÚPmB vypustit v souladu s podnětem určeného zastupitele.

Věcná podstata způsobů vypořádání předmětného podání zůstává nadále relevantní, přestože návrh nového územního plánu města Brna prošel přepracováním s ohledem na Pokyny ZMB z roku 2022 a byl uveden do jednotného standardu ÚPD dle stavebního zákona a jeho prováděcích předpisů. Výše uvedené texty je tedy nutno chápat také ve smyslu těchto úprav.

Námítka č.14

Výrok:

Námítce se nevyhovuje.

Odůvodnění:

Vymezení územního systému ekologické stability (ÚSES) je v Návrhu ÚPmB v souladu s odborným oborovým dokumentem – plánem ÚSES, který je nezbytným podkladem pro vymezení ÚSES v ÚPD. Dle plánu ÚSES jsou v předmětné lokalitě vymezeny interakční prvky, které nahrazují lokální biokoridor ve dně údolí Medláneckého potoka nad Medlánskými vymezený v platném ÚPmB. K hlavním důvodům nahrazení předmětného biokoridoru

interakčními prvky patří jeho nízký biogeografický význam bez možnosti začlenění do ucelené hydrofilní větve místního ÚSES s vymezením funkčně odpovídajících biocenter.

Pro informaci uvádíme, že interakční prvek je obecně doplňkovou skladebnou částí lokálního ÚSES, která posiluje interakci ekologicky stabilnějších a méně stabilních ekosystémů, a tím ty méně stabilní pomáhá stabilizovat. Konkrétně zprostředkovává příznivé působení lokálních (místních) biocenter a biokoridorů na okolní, ekologicky méně stabilní krajinu. Skutečnost, že jde o doplňkové skladebné části místního ÚSES, znamená, že představují doplněk k vymezení biocenter a biokoridorů a není až tak podstatná jejich funkce pro ochranu přirozeného genofondu. Vymezování interakčních prvků není na rozdíl od biocenter a biokoridorů nikterak vázáno na biogeografické členění krajiny, a naopak daleko více vychází z aktuálního stavu krajiny. Návrh soustavy interakčních prvků má v zásadě doporučující charakter a nemá zákonnou podporu.

Ve vztahu k územnímu plánu jsou interakční prvky obecně "podměrečnou" kategorií, tj. takovou kategorií prvků, jejichž vymezení je pod rozlišovací možností územního plánu a povinnost jeho vymezení ani nevyplývá z právních předpisů. Nicméně o existenci interakčních prvků či o existenci jejich návrhu by měl mít zpracovatel územně plánovací dokumentace povědomí, aby svým řešením zbytečně funkční prvky nelikvidoval a u dosud neexistujících či nedostatečně funkčních neznemožnil provedení navržených opatření.

Na základě uvedeného je zřejmý důvod, pro který v dané lokalitě není v Návrhu ÚPmB vymezena a ani není vhodné vymezovat skladebnou část ÚSES – lokální biokoridor. Nicméně zpracovatel svým návrhem – vymezením příslušných ploch návrhové zeleně v předmětné lokalitě zajistil další existenci a funkčnost daných interakčních prvků.

V případě pozemku p.č. 1818 k.ú. Medlánky uvádíme, že by se jeho vymezením jako samostatné plochy krajinné zeleně vytvořila podměrečná plocha, která nemá zákonné ani koncepční opodstatnění, protože předmětné krajnotvorné prvky s ekologicko-stabilizační a také estetickou funkcí v podobě aleje jsou přirozenou součástí mimoprodukčních funkcí zemědělské plochy (viz Odůvodnění Návrhu ÚPmB). Pro informaci ještě uvádíme, že na základě požadavku a dohody s dotčeným orgánem Odborem životního prostředí Magistrátu města Brna, bude do závazné textové části doplněna regulace zajišťující větší a zřejmější ochranu výše uvedených krajnotvorných prvků. V souvislosti s plánovanou budoucí urbanizací území není vymezení ploch krajinné zeleně žádoucí; vymezení těchto ploch má význam ve volné krajině.

Věcná podstata způsobů vypořádání předmětného podání zůstává nadále relevantní, přestože návrh nového územního plánu města Brna prošel přepracováním s ohledem na Pokyny ZMB z roku 2022 a byl uveden do jednotného standardu ÚPD dle stavebního zákona a jeho prováděcích předpisů. Výše uvedené texty je tedy nutno chápat také ve smyslu těchto úprav.

Námítka č.15

Výrok:

Námítce se nevyhovuje.

Odůvodnění:

Objekty a plochy pro plnění funkce veřejné vybavenosti a sportu mohou být připuštěny i v plochách pro bydlení B nebo smíšených obytných C.

Sběrná střediska odpadů nejsou vzhledem ke svému charakteru a rozloze v územním plánu vymezena. Umístění sběrných středisek odpadů statutárního města Brna je přípustné v plochách bydlení, smíšených obytných, komerční vybavenosti, nákupních a zábavních center a zvláštních areálů, výroby a skladování, lehké výroby, podmíněně přípustné v plochách technické infrastruktury, dopravní infrastruktury a na veřejném prostranství, pokud toto umístění nenaruší jejich funkci.

Námítce je vyhověno jiným způsobem.

Věcná podstata způsobů vypořádání předmětného podání zůstává nadále relevantní, přestože návrh nového územního plánu města Brna prošel přepracováním s ohledem na Pokyny ZMB

z roku 2022 a byl uveden do jednotného standardu ÚPD dle stavebního zákona a jeho prováděcích předpisů. Výše uvedené texty je tedy nutno chápat také ve smyslu těchto úprav.

Námítka č.16

Výrok:

Námítce se vyhovuje.

Odůvodnění:

Skutečný způsob využití předmětného pozemku, tj. pobytová louka s ekologickou, komunikační a rekreační funkcí je realizovatelný a přípustný i v rámci plochy zemědělské, a to zejména z důvodu, že plní mimoprodukční funkce zemědělské plochy. Dané využití je také v souladu s § 18 odst. (5) stavebního zákona, jehož záměry Návrh ÚPmB z důvodu veřejného zájmu nevylučuje.

Nicméně vzhledem k tomu, že je předmětný pozemek ve vlastnictví Statutárního města Brna, jeho grafická čitelnost je v měřítku zpracování nového ÚPmB, skutečné využití nejlépe reflektuje právě plocha krajinné zeleně a pozemek nebude tvořit nesmyslnou enklávu v daném území, protože plynule navazuje na okolní plochy krajinné zeleně, jeví se důvodné změnit pozemek na plochu krajinné zeleně "K".

Věcná podstata způsobů vypořádání předmětného podání zůstává nadále relevantní, přestože návrh nového územního plánu města Brna prošel přepracováním s ohledem na Pokyny ZMB z roku 2022 a byl uveden do jednotného standardu ÚPD dle stavebního zákona a jeho prováděcích předpisů. Výše uvedené texty je tedy nutno chápat také ve smyslu těchto úprav.

Námítka č.17

Výrok:

Námítce se nevyhovuje.

Odůvodnění:

Předmětem námítky je požadavek na zachování stávajícího prostupu územím mezi ul. Turistickou a Vycházkovou a z toho důvodu pozemky parc.č. 1033/1 a 1033/12, k.ú. Medlánky definovat jako zeleň Z, tj. neměnit na plochu zahrádek I. Námítce nelze zcela vyhovět, neboť se jedná o pozemky v soukromém vlastnictví, kdy jeho vlastníci požadují jiné funkční využití, kterému nelze v současné době vyhovět. To však nevylučuje i v plochách zahrádek zachovat stávajícího prostup územím, pokud bude na tomto řešení s vlastníkem pozemků nalezena shoda. Pro informaci závěrem uvádíme fakt, že dle obecných podmínek závazné části „Návrhu ÚPmB (2020)“: „Záměry na změny v území musí zachovávat a posilovat prostupnost v území; ve stabilizovaných plochách musí být zachovány pěší trasy zajišťující průchodnost území a přístup k jednotlivým pozemkům. V plochách změn musí být navrhována řešení, která zajistí prostupnost v území, zejména návaznost na zastavěné území či zastavitelné plochy nebo pěší průchodnost do krajiny.“, a dále „Stavby a zařízení dopravní a technické infrastruktury lze umístit ve všech typech ploch s rozdílným způsobem využití. V případě ploch zástavby lze stavby a zařízení dopravní infrastruktury umístit, pokud záměr není zjevně nepřiměřený vůči návazným či dotčeným plochám. V případě volných ploch lze stavby a zařízení dopravní a technické infrastruktury umístit za podmínky minimalizace jejich plošného a prostorového střetu s příslušnou plochou a minimalizace negativního vlivu na funkčnost plochy vyplývající z hlavního využití, pokud není v podmínkách využití typů ploch stanoveno jinak.“, a také „Veřejná prostranství lze umístit ve všech typech ploch s rozdílným způsobem využití.“

Na základě uvedeného je zřejmé, že není nutná požadovaná změna funkčního využití pro zajištění prostupu, která by jako taková měla být zajištěna regulacemi území danými v textové části Návrhu ÚPmB (2020).

Věcná podstata způsobů vypořádání předmětného podání zůstává nadále relevantní, přestože návrh nového územního plánu města Brna prošel přepracováním s ohledem na Pokyny ZMB z roku 2022 a byl uveden do jednotného standardu ÚPD dle stavebního zákona a jeho prováděcích předpisů. Výše uvedené texty je tedy nutno chápat také ve smyslu těchto úprav.

Námitka č.18

Výrok:

Námitce se vyhovuje.

Odůvodnění:

Skutečný stav (stromová kaple sloužící jako místo spočinutí a rozjímání na procházkách, k venkovním bohoslužbám, k oddávání snoubenců v přírodě nebo třeba pro pořádání koncertů a určené pro širokou veřejnost), a předpokládaný způsob využití předmětného pozemku (vzpomínkový háj s možností pohřbívání ke kořenům) neodpovídá funkčnímu využití navrženému v Návrhu ÚPmB pro plochy zahrádek "I". Vzhledem k tomu, že se část výše uvedených aktivit v daném místě realizuje již nyní, nepředpokládá se konfliktní působení na okolní plochy. Dále uvádíme, že se jedná o pozemky ve vlastnictví města Brna a jde o záměr městské části podporovaný městem. Na základě uvedeného je vhodné vymezit předmětný pozemek p.č. 1353 v k.ú. Medlánský na plochu, která nejlépe reflektuje reálný i budoucí způsob využití a to na plochu veřejné vybavenosti „V/x/h (Ize považovat za plochu v krajině bez nutnosti navázání této plochy na plochu veřejného prostranství).

Věcná podstata způsobů vypořádání předmětného podání zůstává nadále relevantní, přestože návrh nového územního plánu města Brna prošel přepracováním s ohledem na Pokyny ZMB z roku 2022 a byl uveden do jednotného standardu ÚPD dle stavebního zákona a jeho prováděcích předpisů. Výše uvedené texty je tedy nutno chápat také ve smyslu těchto úprav.

Námitka č.19

Výrok:

Námitce se vyhovuje částečně.

Odůvodnění:

V dané věci uplatnila připomínku MČ Brno-Medlánský, pořizovatel požadavku vyhověl takto: Pozemek parc. č. 1000/11 k. ú. Medlánský je dle platného ÚPmB sice součástí plochy vodohospodářské, dle stavu v území je také spolu s pozemkem parc. č.1012/12 zahrnut do společného oplocení u RD Rysova 2b, s přístupem z ulice Rysova. Jejich vymezení jako součást stabilizované plochy B/r2 je žádoucí.

Oproti tomu pozemek parc. č. 994/1 a s ním i pozemky parc. č. .994/2, 994/3, 984/5, 1012/11 a 1012/20 k. ú. Medlánský jsou dle platného ÚPmB součástí plochy vodohospodářské, dle stavu v území jsou přístupné pouze cestou kolem rybníka a nesouvisejí s nemovitostí určenou pro bydlení. Není proto důvod je nyní v novém ÚP zahrnovat do stabilizované plochy bydlení, využití pozemků takovému funkčnímu využití neodpovídá. V tomto rozsahu se tímto námitce částečně vyhovuje.

Věcná podstata způsobů vypořádání předmětného podání zůstává nadále relevantní, přestože návrh nového územního plánu města Brna prošel přepracováním s ohledem na Pokyny ZMB z roku 2022 a byl uveden do jednotného standardu ÚPD dle stavebního zákona a jeho prováděcích předpisů. Výše uvedené texty je tedy nutno chápat také ve smyslu těchto úprav.

Námitka č.20

Výrok:

Námitce se vyhovuje.

Odůvodnění:

V dané věci uplatnila připomínku MČ Brno-Medlánský, pořizovatel požadavku vyhověl takto: Na částech pozemků v majetku smB parc. č. 985/1 a 985/19 k. ú. Medlánský při ulici Rysova je v ÚP vymezena plocha ke stavebnímu využití pro bydlení, stejně tak je na části pozemků návrhová plocha městské zeleně. Pořizovatel preferuje ponechat možnost stavebního využití, tj. nevymezovat zde pouze plochu zeleně. Ta je vyjádřena na částech pozemků v rozsahu návrhové plochy Z. Byť je MČ preferované stavební využití pro domov pro seniory přípustné i v ploše bydlení, garancí takového cílového využití je právě plocha veřejné vybavenosti V. S

ohledem na vlastnictví pozemků smB je také vhodné plochu pro veřejný účel jednoznačně v novém ÚP vymezit odpovídající funkcí, tj. plochou V.

Věcná podstata způsobů vypořádání předmětného podání zůstává nadále relevantní, přestože návrh nového územního plánu města Brna prošel přepracováním s ohledem na Pokyny ZMB z roku 2022 a byl uveden do jednotného standardu ÚPD dle stavebního zákona a jeho prováděcích předpisů. Výše uvedené texty je tedy nutno chápat také ve smyslu těchto úprav.

Námitka č.21

Výrok:

Námitce se vyhovuje.

Odůvodnění:

V dané věci uplatnila připomínku MČ Brno-Medlánky, pořizovatel požadavku vyhověl takto: Požadované vymezení samostatné plochy V na částech pozemků parc. č. 985/1, 985/2 a 985/21 v jižním konci ulice Rysova, při kruhovém objezdu není s ohledem na metodiku zpracování nového ÚP vhodné: jednalo by se o podměrečnou plochu, kterou je problematické v novém ÚP samostatně vymezit za současného zachování čitelnosti hlavního výkresu - rozsah plochy a zápis kódu stavební plochy. Záměr nového objektu radnice MČ lze realizovat i v rámci plochy bydlení. Přesto pořizovatel s přihlédnutím k místním zájmům městské části dává pokyn zpracovateli, aby požadavek MČ na plochu V prověřil. Zpracovatel se na základě pokynu pořizovatele problematikou vymezení samostatné funkční plochy zabýval a –z pozice odborného garanta správnosti řešení– v upraveném návrhu ÚP nakonec vymezil rozsah plochy V/v2 tak, aby byla plocha vymezena přehledným způsobem. Ve výsledku je námitce vyhověno.

Věcná podstata způsobů vypořádání předmětného podání zůstává nadále relevantní, přestože návrh nového územního plánu města Brna prošel přepracováním s ohledem na Pokyny ZMB z roku 2022 a byl uveden do jednotného standardu ÚPD dle stavebního zákona a jeho prováděcích předpisů. Výše uvedené texty je tedy nutno chápat také ve smyslu těchto úprav.

Námitka č.22

Výrok:

Námitce se nevyhovuje.

Odůvodnění:

V dané věci uplatnila připomínku MČ Brno-Medlánky, pořizovatel odůvodnil takto: Území mezi bytovými domy jabloňová 22-28 a ulicí Kuřimskou, které je využíváno jako volné prostranství - zeleň má výměru pod limit 0,2 ha pro samostatné funkční vymezení; plocha zeleně v platném ÚPmB dnes zahrnuje větší území, i to, které je již stavebně využito. Po zpřesnění využití dle skutečného stavu není samostatné vymezení plochy městské zeleně Z v návrhu nového ÚP účelné, území bude nadále užíváno jako volné prostranství v rámci stabilizované plochy bydlení.

Věcná podstata způsobů vypořádání předmětného podání zůstává nadále relevantní, přestože návrh nového územního plánu města Brna prošel přepracováním s ohledem na Pokyny ZMB z roku 2022 a byl uveden do jednotného standardu ÚPD dle stavebního zákona a jeho prováděcích předpisů. Výše uvedené texty je tedy nutno chápat také ve smyslu těchto úprav.

Námitka č.23

Výrok:

Námitce se vyhovuje částečně.

Odůvodnění:

V dané věci uplatnila připomínku MČ Brno-Medlánky, pořizovatel požadavek zohlednil takto: Oproti platnému ÚPmB a řešení obsaženému v Konceptu ÚP není v Návrhu ÚP zástavba RD v ulici Za Parkem a Hujíčková zahrnuta do návrhové plochy, ale je již stabilizována. Proto je

žadoucí stabilizovanou plochu bydlení vymezit dle skutečného stavu v území a městské pozemky 855, 856 a jižní část pozemku 711/1 (s cestou ve stopě ulice Hujíčkova) vše k. ú. Medlánky vymezit jako stabilizovanou plochu zeleně - sloučit s plochou zeleně zámeckého parku. Návrh ÚP totiž vymezení jižní stopy ulice Hujíčkova jako plochy veřejného prostranství dle Konceptu ÚP nepřebírá.

Je žádoucí zachovat na městském pozemku parc. č. 710/1 k. ú. Medlánky návrhovou plochu městské zeleně, lze připustit oproti projednanému Konceptu ÚP (i platnému ÚPmB) redukcí jejího rozsahu do podoby dle návrhu nového ÚP. Plocha zeleně je v daném místě podstatná pro kvalitní propojení od stávajícího zámeckého parku k budoucí tramvajové smyčce do dalšího území v lokalitě Me-1. Návrhová plocha Z byla pro tento účel v Návrhu ÚP (projednávaném v červnu 2020) vymezena v dostatečném rozsahu, proto pořizovatel neshledal žádoucí požadavku MČ na její rozšíření vyhovět.

Na základě doporučení samosprávy města k vypořádání námitek a připomínek doručených k projednanému Návrhu nového ÚP (v červnu 2020) bude na pozemku parc. č. 710/1 k. ú. Medlánky v majetku města doplněna plocha veřejné vybavenosti (V) ve vazbě na ZŠ Hudcova. Tento požadavek na plochu V nakonec vyplynul z interních jednání s MČ, která tímto chce zajistit na městském pozemku plochu pro sportovního zařízení k ZŠ Hudcova. Takto je formulován i konkrétní požadavek na řešení uvedený u stanovené ÚS-08 v kap. 12 textové části ÚP a v kartě lokality Me-1. MČ je nakonec vyhověno v rozsahu tohoto požadavku.

V rozvojové lokalitě Me-1 lze další propojení pásem městské zeleně od navrhované tramvajové smyčky realizovat v rámci vymezených stavebních ploch, Návrh nového ÚP jednotlivé pásy liniové zeleně nevymezuje. Taktéž stezka pro pěší a cyklisty je nad podrobnost řešení v novém ÚP. Jejich realizace spolu s pásem zeleně je podél budoucí trati Me/31 na základě obecných regulativů možná ve všech stavebních plochách, tudíž i v ploše dopravy D, či sousední ploše smíšené obytné C. V této části není požadavku MČ vyhověno.

Námítce se částečně vyhovuje v rozsahu vyhovění shodným požadavkům MČ.

Věcná podstata způsobů vypořádání předmětného podání zůstává nadále relevantní, přestože návrh nového územního plánu města Brna prošel přepracováním s ohledem na Pokyny ZMB z roku 2022 a byl uveden do jednotného standardu ÚPD dle stavebního zákona a jeho prováděcích předpisů. Výše uvedené texty je tedy nutno chápat také ve smyslu těchto úprav. Vyhodnocení doplňujeme o informaci, že v daném území došlo na základě konkrétního požadavku určeného zastupitele, který u pořizovatele uplatnil dopisem ze dne 10.3.2023, k úpravě ÚP dle výsledků ÚS Technopark. (Jde o Územní studii Technologický park, jejímž zpracovatelem je tým KAM Brno, p.o.). Změna spočívá v úpravě rozsahu vymezených funkčních ploch v rozvojové lokalitě Me-1. Dále došlo ke změně na základě konkrétního požadavku určeného zastupitele na "posouzení potřebnosti předepsaných územních studií a žádosti o vypuštění mimo jiné i ÚS-08" uplatněného dopisem z 18. září 2023. Změna spočívá ve vypuštění povinnosti pořídit ÚS-08 jako podmínku pro rozhodování o změnách v území v lokalitě Me-1. Na základě této úpravy návrhu ÚP 2024 již nelze prostřednictvím územní studie konkretizovat požadavky na využití rozvojové lokality. Požadavku na zachování plochy zeleně v Me-1 dle platného ÚPmB nelze vyhovět, částečné vyhovění na plochu zeleně zůstává na pozemků pro rozšíření zámeckého parku.

Námítka č.24

Výrok:

Námítce se vyhovuje částečně.

Odůvodnění:

V dané věci uplatnila připomínku MČ Brno-Medlánky, pořizovatel požadavek zohlednil takto: V rozvojové lokalitě Me-1 lze další požadované využití pro veřejnou vybavenost (školství, centrum volného času), komerční vybavenost (sport), hřiště realizovat v rámci vymezených smíšených obytných ploch C. Pořizovatel neshledává účelné vymezením funkční plochy V či S předjímat jejich konkrétní lokalizaci. Pro území lokality Me-1 je předepsáno zpracování ÚS-08, ta prověří potřebu občanského vybavení a navrhne na území využití funkčních ploch C ve

větší podrobnosti. Viz požadavky na řešení v ÚS uvedené v textové části v kap. 12 a v příslušné kartě lokality Me-1.

S odkazem na text vyhodnocení u připomínky č.23 je požadavek MČ na plochu pro sportovní zařízení pro ZŠ Hudcova řešen vymezením plochy V na městském pozemku parc. č. 710/1 k. ú. Medlánky

Samospráva města na Poradě vedení dne 10.12.2020 odsouhlasila podnět na úpravu rozsahu funkčních ploch bydlení v předmětné lokalitě ve prospěch smíšeného využití s volnou strukturou zástavby a v plochách pro smíšené využití úpravu výškových hladin zástavby dle Případové studie lokality Technologický park (KAM, 2020) pro účely úpravy Návrhu nového ÚPmB.

Na základě rozhodnutí Rady města Brna (RMB), které přijala na schůzi RMB č.R8/127 zahájené dne 20.1.2021 s pokračováním dne 25.1.2021, uplatnil určený zastupitel, radní pro územní plánování RNDr. Filip Chvátal, PhD. u pořizovatele připravovaného Územního plánu města Brna – Odboru územního plánování a rozvoje MMB, ve smyslu § 53 odst. (1) zákona č. 183/2006 sb., o územním plánování a stavebním řádu, ve znění pozdějších předpisů, podnět, aby vyhodnocení výsledků projednání dokončil v souladu s doporučením RMB. RMB doporučila řešení u problematických oblastí rozvoje města stěžejního charakteru.

Doporučení se týkalo i rozvojové lokality Me-1 Technologický park. Proto pořizovatel dal pokyny na úpravu návrhu ÚP v lokalitě Me-1 pro 1. opakované veřejné projednání (v červnu 2021), vše v souladu s podnětem určeného zastupitele.

K další úpravě návrhu ÚP oproti výše uvedenému došlo v lokalitě Me-1 po 1. opakovaném veřejném projednání.

Na základě připomínek MČ doručených při 1. opakovaném veřejném projednání se určený zastupitel navrženým řešením v severní části lokality Me-1 znovu zabýval a uplatnil v procesu vyhodnocování výsledků projednání dopisem č.j. MMB/0477610/2021 ze dne 13.9.2021 k lokalitě Me-1 na základě doporučení RMB R8/168 ze dne 1.9. 2021 podnět na zohlednění místních zájmů MČ Brno - Medlánky, a to na navrácení původní plochy W/v3 a rozšíření plochy B/r2 na úkor plochy C/v3. Městské části jsou dle Statutu města Brna oprávněny uplatňovat právo na místní samosprávu ve specifickém režimu prostřednictvím vyjádření k projednávaným územně plánovacím dokumentacím.

Na základě výsledků projednání byly místní zájmy městské části MČ Brno-Medlánky alespoň částečně zohledněny a Návrh pro 2. opakované veřejné projednání byl upraven.

Námítce je vyhověno částečně vymezením plochy veřejné občanské vybavenosti a promítnutím požadavků na konkretizaci využití lokality Me-1 pro další občanskou vybavenost do požadavků k řešení do vymezené ÚS-08.

Věcná podstata způsobů vypořádání předmětného podání zůstává nadále relevantní, přestože návrh nového územního plánu města Brna prošel přepracováním s ohledem na Pokyny ZMB z roku 2022 a byl uveden do jednotného standardu ÚPD dle stavebního zákona a jeho prováděcích předpisů. Výše uvedené texty je tedy nutno chápat také ve smyslu těchto úprav. Vyhodnocení doplňujeme o informaci, že v daném území došlo na základě konkrétního požadavku určeného zastupitele, který u pořizovatele uplatnil dopisem ze dne 10.3.2023, k úpravě ÚP dle výsledků ÚS Technopark. (Jde o Územní studii Technologický park, jejímž zpracovatelem je tým KAM Brno, p.o.). Změna spočívá v úpravě rozsahu vymezených funkčních ploch v rozvojové lokalitě Me-1. Dále došlo ke změně na základě konkrétního požadavku určeného zastupitele na "posouzení potřebnosti předepsaných územních studií a žádosti o vypuštění mimo jiné i ÚS-08" uplatněného dopisem z 18. září 2023. Změna spočívá ve vypuštění povinnosti pořídit ÚS-08 jako podmínku pro rozhodování o změnách v území v lokalitě Me-1. Na základě této úpravy návrhu ÚP 2024 již nelze prostřednictvím územní studie konkretizovat požadavky na využití rozvojové lokality (požadováno zpřesnění pro zeleň, občanská vybavenost, sport).

Vyhověno zůstává částečně vymezením plochy veřejné občanské vybavenosti.

Námítka č.25

Výrok:

Námítce se vyhovuje.

Odůvodnění:

V rámci podání je požadováno vymezení propojení mezi územím Technologického parku a průmyslovou zónou v Kuřimi.

Pro dokladování transparentnosti procesu vyhodnocení podání je uvedeno také mezitímní vyhodnocení z r. 2020:

Požadavku bylo v roce 2020 vyhověno částečně, protože: „Úkolem územního plánu je vytvářet územní podmínky pro možnost umístění záměrů, nikoliv zajistit „bezproblémovou“ realizaci všech záměrů a znát podrobné technické provedení jednotlivých úseků. Obecně územní plán stanovuje základní koncepci rozvoje území obce, ochrany jeho hodnot, jeho plošného a prostorového uspořádání, uspořádání krajiny a koncepci veřejné infrastruktury a stanovuje podmínky pro využití území. Nový Územní plán města Brna (ÚPmB) pracuje s méně podrobným měřítkem hlavního výkresu 1:10 000, než tomu je u současného (1:5000).

V rámci stanovení podmínek využití ploch v kap. 6.2. a kap. 6.3.3.10 závazné textové části je umožněno umístění cyklistické infrastruktury ve všech plochách s rozdílným způsobem využití.

Z hlediska požadavku na zakreslení dalších propojení uvádíme, že v rámci cyklistické dopravy byl zvolen obecnější přístup.

Ve výkresu 2.2. Souhrnný výkres dopravy jsou vyznačeny „vybrané samostatné cyklotrasy“, kterými jsou zpřesněny záměry ze Zásad územního rozvoje Jihomoravského kraje. Ve výkresu odůvodnění O.6 Cyklistická doprava – schéma jsou k výše uvedenému jevu navíc vyznačeny „vybrané pouliční cyklotrasy“, které naznačují možná vybraná propojení území města, která však již nejsou závazná a je možné je operativně upravovat nebo dále doplňovat.

Obecně ve výkresu odůvodnění O.6 nejsou trasy vymezeny závazně a umístění jakýchkoliv cyklistických tras nebo stezek je možná v souvislosti s obecnými podmínkami uvedenými v kapitolách 6.1 až 6.5 Výroku ve všech plochách.“

Konečné vyhodnocení podání se vztahuje k výslednému řešení Návrhu nového ÚPmB:

Návrh Územního plánu města Brna pro opakované veřejné projednání (06/2021) byl upraven a požadované propojení cyklostezkou Technologický park - Kuřim bylo doplněno o tuto trasu do výkresu 2.2. a Odůvodnění.

Tímto je požadavek zohledněn.

Věcná podstata způsobů vypořádání předmětného podání zůstává nadále relevantní, přestože návrh nového územního plánu města Brna prošel přepracováním s ohledem na Pokyny ZMB z roku 2022 a byl uveden do jednotného standardu ÚPD dle stavebního zákona a jeho prováděcích předpisů. Výše uvedené texty je tedy nutno chápat také ve smyslu těchto úprav.

Námítka č.26

Výrok:

Námítce se vyhovuje.

Odůvodnění:

V dané věci uplatnila připomínku MČ Brno-Medlánky, pořizovatel požadavku vyhověl takto:

Stávající zástavba RD ve východním konci ulice Turistická byla zahrnuta do stabilizované plochy městské zeleně Z - zámecký park- již v Konceptu nového ÚP. Existence stávající zástavby zahrnuté do jiné funkční plochy nestavební je ošetřena obecným regulativem a neznamená její vymístění a dotvoření celého území jako park.

Zástavba RD dotváří charakter území u křižovatky ulic Turistická a Hudcova a zasahuje území o rozloze cca 0,24 ha. Proto je možné pro zástavbu vymežit samostatnou stavební funkční plochu v souladu s požadavkem § 3 odst 1 vyhl. 501/2006 Sb., v platném znění.

Obdobně lze postupovat v případě zástavby komerčními objekty a v ulici Hudcova 2,2a, které zahrnují území o rozloze cca 0,31 ha.

Zpracovatel se na základě pokynu pořizovatele problematikou vymezení odpovídající stavební plochy pro zástavbu RD na ul. Turistická a zástavbu vybavenosti na ul. Hudcova znovu zabýval

a –z pozice odborného garanta správnosti řešení– vymezil jednu stabilizovanou plochu smíšenou obytnou.

Ve výsledku je námitce vyhověno.

Věcná podstata způsobů vypořádání předmětného podání zůstává nadále relevantní, přestože návrh nového územního plánu města Brna prošel přepracováním s ohledem na Pokyny ZMB z roku 2022 a byl uveden do jednotného standardu ÚPD dle stavebního zákona a jeho prováděcích předpisů. Výše uvedené texty je tedy nutno chápat také ve smyslu těchto úprav.



Došlo: - 1 -07- 2020

Č.j. MMB: 0240555
Příl.:

NÁMITKA / PŘIPOMÍNKA

NÁZEV PROJEDNÁVANÉ ÚPD

Identifikační údaje podatele

Fyzická osoba/právnícká osoba

Jméno, příjmení /
Název společnosti

DOROTA GRÉGROVÁ

Datum narození/
Identifikační číslo

11.4.1944

Trvalé bydliště/
sídlo

BRNO, SLUNEČNÁ 8

Jsem - nejsem*) občan města Brna

Jsem - nejsem*) vlastníkem pozemku/ů nebo stavby v ploše dotčené
navrhovanou změnou

Katastrální území NL-2, parc č.

Upřesnění obsahu námítky/připomínky

K textové části

Ke grafické části

K procesu pořizování

Městská část

BRNO - NOVÝ LÍŠKOVEC - KAMENNÝ VRCH

Katastrální území

NOVÝ LÍŠKOVEC - 2

Parcelní čísla pozemků (adresa,
doplňující popis lokality)

NL - 2

Text námítky/připomínky včetně ZDŮVODNĚNÍ

přílohy:

ano

ne

NE SOUHLASÍM - s návrhem ÚPD v lokalitě NL-2

Odůvodnění: Bydlení v panelovém domě je zde nepřiměřeno - přílišným parkem a hustým porostem kleně s akáciovým ač k lokalitě přírodní rezervace "koniklecová louka". Máme obavu, že při návrhu ÚPD nebylo k tomu přihlíženo, a že by byla tato lokalita ohrožena. Je velmi pravděpodobně ohrožena nejen koniklemi ale i množstvím hnízdiščího plachta a dletrných živočišků. Zároveň tvoří příjemnou protiváhu stávající betonové zástavby a zejména zadržování vláhy v horkém letním období. Plánovaná zástavba v dané podobě by celou lokalitu znehodnotila a přispěla k narušujícímu počtu vyhledávaných ohrožených druhů a zhoršení životního prostředí obyvatel (zejm. rodin s malými dětmi), kluk, prach...

V Brně dne 28.6.2020

Podpis: P. Gregora

MMB/0270555/2020

Námítka

Výrok:

Námítce se nevyhovuje.

Odůvodnění:

Rozvojové území NL-2 v oblasti nad ulicí Petra Křivky je dlouhodobě sledováno pro rozvoj bydlení již v platném ÚPmB. V roce 2020 vydána změna platného ÚPmB č. B54/15-0/Z ve východní oblasti, která měnila rozsah rozvojových ploch na podkladu Územní studie Kamenný vrch II (atelier Zlámal z roku 2009)

Návrh nového ÚP tak respektuje stav nyní platného ÚPmB a ponechává území pro rozvoj zástavby pro bydlení a plochami pro zeleň. Nejde o nový návrh stavebního využití v území, které není určeno ke stabilizaci zahrádek v celém rozsahu. Zahrádky zůstávají ponechány pouze v severní části západní poloviny území, při ulici Travní. Kvalitu přírodního prostředí bude zajišťovat střední část lokality s plochami městské a krajinné zeleně pro lesopark přírodního charakteru i park městského charakteru. Rozsah stavebního i nestavebního využití je tak vymezen ve vyváženém poměru. Nestavební plochy v dostatečné míře nabídnou zázemí pro volnočasové a rekreační využití pro budoucí obyvatel v lokalitě NL-2 i pro stávající obyvatele ze sídliště.

Na základě výsledků projednání v červnu 2020 byla zohledněna připomínka MČ a na úkor části návrhové plochy B/v4 v západní části lokality byla rozšířena návrhová plocha zeleně Z pro park v centrální oblasti.

Doplňujeme, že dřívější podrobnější územně plánovací dokumentace Územní plán zóny Kamenný vrch II – Nový Lískovec, nebyl ve svém obsahu aktuální a nevyhovoval potřebám pro rozvoj dané oblasti, proto byl zahájen proces na zrušení jeho závaznosti. Tato skutečnost nastala ke dni 28.1.2021 na základě vydaného Opatření obecné povahy č. 16/2020.

Námítce proti cílovému stavebnímu využití pro bydlení nelze vyhovět.

Věcná podstata způsobů vypořádání předmětného podání zůstává nadále relevantní, přestože návrh nového územního plánu města Brna prošel přepracováním s ohledem na Pokyny ZMB z roku 2022 a byl uveden do jednotného standardu ÚPD dle stavebního zákona a jeho prováděcích předpisů. Výše uvedené texty je tedy nutno chápat také ve smyslu těchto úprav.



NÁMITKA / PŘIPOMÍNKA

NÁZEV PROJEDNÁVANÉ ÚPD

ÚZEMNÍ PLÁN

Identifikační údaje podatele

Fyzická osoba/právnícká osoba

Jméno, příjmení /
Název společnosti

PAVLINA VÝŠKOVÁ

Datum narození/
Identifikační číslo

14. 2. 1954

Trvalé bydliště/
sídlo

SLUNEČNÁ 8, 63400 BRNO

Jsem - nejsem*) občan města Brna

Jsem - nejsem*) vlastníkem pozemku/ů nebo stavby v ploše dotčené
navrhovanou změnou

Katastrální území N. L., parc č.

Upřesnění obsahu námítky/připomínky

K textové části

Ke grafické části

K procesu pořizování

Městská část

BRNO NOVÝ LÍNKOVEC

Katastrální území

N. L. - 2

Parcelní čísla pozemků (adresa,
doplňující popis lokality)

Text námítky/připomínky včetně ZDŮVODNĚNÍ

přílohy:

ano

ne

NEsouhlasím s projednávaným ÚP

v případě další bytové výstavby v této
místní části obce, ať a zejména v oblasti
Země kús přírody, s platby a desky
přirozeny a přímě se systémem radionu
vody v lokalitě

V Brně dne 29.6.20

Podpis:

MMB/0270557/2020

Námitka

Výrok:

Námitce se nevyhovuje.

Odůvodnění:

Rozvojové území NL-2 v oblasti nad ulicí Petra Křivky je dlouhodobě sledováno pro rozvoj bydlení již v platném ÚPmB. V roce 2020 vydána změna platného ÚPmB č. B54/15-0/Z ve východní oblasti, která měnila rozsah rozvojových ploch na podkladu Územní studie Kamenný vrch II (atelier Zlámal z roku 2009)

Návrh nového ÚP tak respektuje stav nyní platného ÚPmB a ponechává území pro rozvoj zástavby pro bydlení a plochami pro zeleň. Nejde o nový návrh stavebního využití v území, které není určeno ke stabilizaci zahrádek v celém rozsahu. Zahrádky zůstávají ponechány pouze v severní části západní poloviny území, při ulici Travní. Kvalitu přírodního prostředí bude zajišťovat střední část lokality s plochami městské a krajinné zeleně pro lesopark přírodního charakteru i park městského charakteru. Rozsah stavebního i nestavebního využití je tak vymezen ve vyváženém poměru. Nestavební plochy v dostatečné míře nabídnou zázemí pro volnočasové a rekreační využití pro budoucí obyvatel v lokalitě NL-2 i pro stávající obyvatele ze sídliště.

Námitce proti cílovému stavebnímu využití pro bydlení nelze vyhovět.

Věcná podstata způsobů vypořádání předmětného podání zůstává nadále relevantní, přestože návrh nového územního plánu města Brna prošel přepracováním s ohledem na Pokyny ZMB z roku 2022 a byl uveden do jednotného standardu ÚPD dle stavebního zákona a jeho prováděcích předpisů. Výše uvedené texty je tedy nutno chápat také ve smyslu těchto úprav.

Došlo: - 1 -07- 2020

Č.j. MMB: 0240559

Příl.:

4058

NÁMITKA / PŘIPOMÍNKA

NÁZEV PROJEDNÁVANÉ ÚPD

Návrh ÚPmB (k projednání v r. 2020)

Identifikační údaje podatele

Fyzická osoba/právnícká osoba

Statutární město Brno
Magistrát města BrnaJméno, příjmení /
Název společnosti

Jan Pavlíček

MMB/0270559/2020

listy:1
druh: přílohyDatum narození/
Identifikační číslo

4. 4. 1946



mmb1es77394519 Doručeno: 01.07.2020

Trvalé bydliště/
sídl

Tkalcovská 8, 602 00 Brno

Jsem - nejsem*) občan města Brna

Jsem - nejsem*) vlastníkem pozemku/ů nebo stavby v ploše dotčené
navrhovanou změnou

Upřesnění obsahu námítky/připomínky

 K textové části Ke grafické části K procesu pořizování

Městská část

Brno - střed

Katastrální území

Zábrdovice 610704

Parcelní čísla pozemků (adresa,
doplňující popis lokality)903/35, 903/36, 903/17, 903/18, 903/19, 903/25, 903/26, 903/32
výrobní areál Tkalcovská (viz. příloha č.1)

Text námítky/připomínky včetně ZDŮVODNĚNÍ

přílohy:

 ano ne**Jako vlastník výše uvedených nemovitostí uplatňuji námítku k Návrhu ÚPmB:**

Navrhuji, aby funkční plocha v lokalitě Tkalcovská (viz. příloha č. 1), ve které leží výrobní areál méj firmy (na výše specifikovaných pozemcích v katastru Zábrdovice) byla v novém ÚPmB označena jako **plocha komerční vybavenosti – W**. Nyní v Návrhu ÚPmB je celá dotčená plocha, včetně mého výrobního a komerčního areálu, označena jako plocha lehké výroby – E, ale současná praxe a ekonomická situace nás vede k požadavku zajištění větší variability funkcí v opravených objektech, tomuto flexibilnímu využití lépe vyhovuje regulativ pro plochy komerční vybavenosti –W.

Odůvodnění námítky:

Komerční a výrobní areály v lokalitě Zábrdovice – Tkalcovská leží v těsné blízkosti centra města Brna. Jsou dobře dostupné z linek VHD a mají velký potenciál pro flexibilní mix funkčního využití. Celé území již z větší části prošlo revitalizací bývalých textilních areálů.

Věnoval jsem po desetiletí veškeré finanční prostředky z méj firmy na revitalizaci zchátralých výrobních budov a celého areálu na Tkalcovské ul.

Během dlouholetého rozvoje našeho areálu se několikrát proměnilo ekonomické prostředí a naše výrobní záměry musely na tuto situaci reagovat. Vedle hlavní výrobní činnosti jsme v objektech areálu vyčlenili prostory pro naše obchodní partnery – nyní je zde např. sklad náhradních dílů a provozovna E-shopu.

Nedávná pandemická krize nás přesvědčila, že bude stále těžší rychle reagovat na ekonomické změny. Proto musí být také funkční regulace území dle nového ÚPmB pokud možno velmi flexibilní, abychom byli na ekonomické změny připraveni.

V následujících letech budeme areál dále rozvíjet, nevylučujeme v našem areálu také širší obchodní aktivity, možné je také ubytování pro zaměstnance firmy atd.

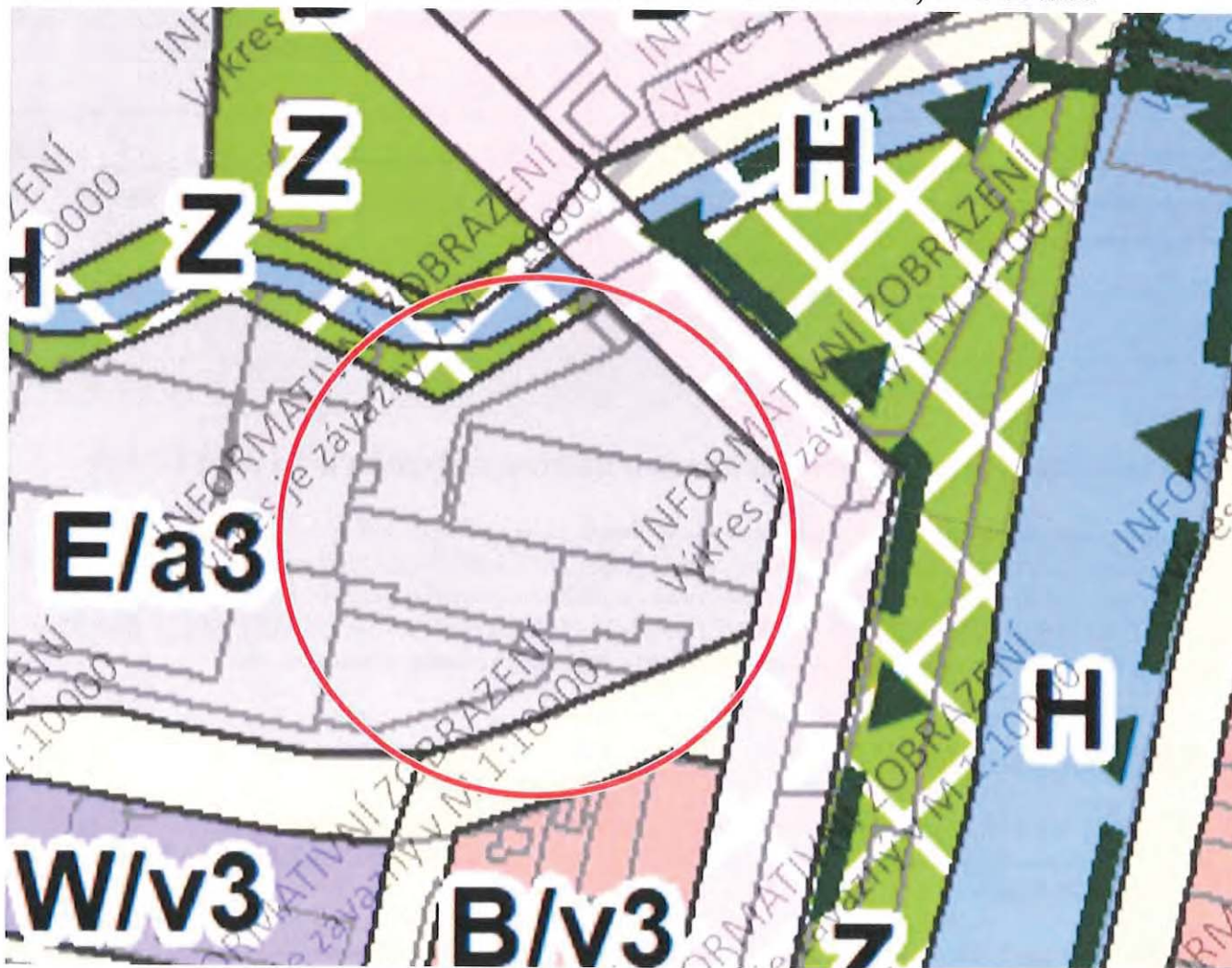
Vzhledem k těsné blízkosti centra města a možnosti větší variability se nám jeví nastavení regulace v našem areálu vhodnější podle regulativu plochy komerční vybavenosti – W.

V Brně dne 30.6.2020

Podpis: Jan Pavluček

*nehodící se škrtněte

Příloha. č. 1- zakres území dotčeného Námitkou – Zábrdovice, Tkalcovská



MMB/0270559/2020

Námitka

Výrok:

Námitce se vyhovuje částečně.

Odůvodnění:

Námitka požaduje změnu funkční plochy, v níž se nachází výrobní areál v majetku podatele, z plochy lehké výroby E/a3 na plochu komerční vybavenosti W.

Dotčené pozemky jsou součástí plochy lehké výroby E/a3 v tradiční průmyslové lokalitě jižně od ulice Cejl. Jedná se o stabilizovanou plochu, která je ve stávajícím platném ÚPmB zařazena do ploch pracovních aktivit PV – plochy pro výrobu. Lokalita byla využívána jako výrobní, průmyslová, ale s postupem času se zde výroba transformuje a v lokalitě se nachází větší množství různorodých aktivit. Jak již uvádí podatel ve své námitce: předmětné území leží v těsné blízkosti centra města, je dobře dostupné linkami VHD a má velký potenciál pro flexibilní mix funkčního využití. Celé navazující území Špitálky projde revitalizací (chytrá čtvrť RE:Špitálka). Pro území byla zpracována podrobná územní studie „Přestavbová zóna Špitálka a okolí“ (atelier ERA, 03/2021), jejíž výstupy jsou podkladem pro zpracování Návrhu nového ÚP. Jelikož v předmětném území s pozemky podatele dojde k novému trasování ulice Tkalcovské včetně nového vedení tramvajové dopravy, budou pozemky částečně začleněny do ploch komerční vybavenosti W a ploch smíšených obytných C, zčásti také do ploch dopravní infrastruktury D.

Věcná podstata způsobů vypořádání předmětného podání zůstává nadále relevantní, přestože návrh nového územního plánu města Brna prošel přepracováním s ohledem na Pokyny ZMB z roku 2022 a byl uveden do jednotného standardu ÚPD dle stavebního zákona a jeho prováděcích předpisů. Výše uvedené texty je tedy nutno chápat také ve smyslu těchto úprav.

Došlo dne: 25.06.2020

C.j. MMB: 0270560

3437

NÁMITKA

NÁZEV PROJEDNÁVANÉ ÚPD

**Změna parcel zpět na plochu veř.
zeleně, kat. úz. Žabovřesky**

Identifikační údaje podatele

Statutární město Brno

Doručeno: 25.06.2020

MMB/0270560/2020

listy: 1
druh:

přílohy:
11/sv:



mmb1es7739451a

Fyzická osoba/právnícká osoba

Jméno, příjmení /
Název společnosti

Gabriela Odstrčilová

Datum narození/
Identifikační číslo

6.4.1958

Trvalé bydliště/
sídl

Eleonory Voračické 31, 616 00 Brno

Jsem občan města Brna

Jsem vlastníkem pozemku/ů nebo stavby v ploše dotčené navrhovanou
změnou
Katastrální území Žabovřesky, parc č. 3980/1, 3979/1

Upřesnění obsahu námítky/připomínky

• K textové části

• Ke grafické části

• K procesu pořizování

Městská část

Brno

Katastrální území

Žabovřesky

Parcelní čísla pozemků (adresa,
doplňující popis lokality)

3978/15, 3978/20, 3878/21, 3978/1, 3978/18

Text námítky/připomínky včetně ZDŮVODNĚNÍ

přílohy:

- ano - současný stav ÚP
- ne

Jako obyvatel městské čtvrti Brno-Žabovřesky s bydlištěm v těsném sousedství uvedených parcel nesouhlasím s tím, aby se u výše uvedených parcel změnil status těchto pozemků z „městská zeleň“ (jako je tomu v současném ÚP) na plochu určenou k bydlení (Br/2) a (Br/3).

Zejména u zeleného pásu mezi ulicí Zeleného - El. Voračické a návazně ulicí El. Voračické - Kounicovy koleje v takovém případě hrozí, že bude necitlivým způsobem zastavěn. Zeleň je nezbytným prvkem v ekosystému města, navíc na ploše této současné zeleně je několik vzrostlých stromů, které příznivě přispívají k vodnímu režimu a čistotě vzduchu. Současně také tento prostor s vedením chodníku, schodů a průchodu ke Kounicovým kolejím (zastávka autobusu č.68) přispívá k dobré průchodnosti v daném území. Žádám proto, aby se výše uvedené parcely vrátily do režimu městské zeleně (Z).

V Brně dne 24.6.1958

Podpis:

Gabriela Odstrčilová

Lebreux Ingeborg (Magistrát města Brna)

Od: Gabka <gabka@atlas.cz>
Odesláno: 24. června 2020 21:42
Komu: oupr@brno.cz
Předmět: Námitka/připomínka
Přílohy: Namitka Odstrčilova.PDF

Dobrý den,

posílám námitku k novému územnímu plánu.

Odstrčilová

--

Tento e-mail byl zkontrolován na viry programem AVG.
<http://www.avg.cz>

MMB/0270560/2020

Námítka

Výrok:

Námítce se vyhovuje částečně.

Odůvodnění:

Pozemek parc. č. 3005 k. ú. Žabovřesky zůstane vymezen jako součást stabilizované plochy veřejné vybavenosti V. Pozemek je součástí areálu vysokoškolských kolejí - Kounicovy kolejí - a je pod společným oplocením. V rozsahu vyznačení v grafické části Odůvodnění na výkrese O.1 je zřejmý rozsah areálu Národní kulturní památky Kounicovy vysokoškolské koleje s pomníkem Vítězství nad fašismem, pro kterou režim a způsob konkrétního využití spadá pod zájem památkové péče, do kompetence příslušného dotčeného orgánu. Vyznačení části areálu - parku na části předmětného pozemku- jako plocha zeleně není nezbytné ani účelné. Ponechání využití pro tento účel plyne z jeho ochrany jako kulturní památky.

Vymezení propojení ulic Zeleného a Eleonory Voračické plochou zeleně na městských pozemcích vč. pozemku parc. č.. 3978/15 k. ú. Žabovřesky dle stavu v platném ÚPmB je žádoucí. V kontextu okolní urbánní struktury - vilové zástavby na vlastních pozemcích - je veřejný prostor omezen na uliční prostranství. Vyznačení stávající veřejné zeleně samostatnou plochou Z vyjádří jednak prostupnost územím a jednak volné plochy pro pobyt. Tím také v vyjádří koncepci veřejných prostranství rámci okolních rezidenčních ploch.

Oddělené samostatné plochy B budou zobrazitelné. V tomto rozsahu se námítce vyhovuje částečně.

Věcná podstata způsobů vypořádání předmětného podání zůstává nadále relevantní, přestože návrh nového územního plánu města Brna prošel přepracováním s ohledem na Pokyny ZMB z roku 2022 a byl uveden do jednotného standardu ÚPD dle stavebního zákona a jeho prováděcích předpisů. Výše uvedené texty je tedy nutno chápat také ve smyslu těchto úprav.



NÁMITKA / PŘIPOMÍNKA

NÁZEV PROJEDNÁVANÉ ÚPD

Návrh ÚPmB (k projednání v r. 2020)

Identifikační údaje podatele

Fyzická osoba/právnícká osoba

Jméno, příjmení /
Název společnosti

Jan Pavlíček

Datum narození/
Identifikační číslo

4. 4. 1946

Trvalé bydliště/
sídlo

Tkalcovská 8, 602 00 Brno

Jsem - nejsem*) občan města Brna

Jsem - nejsem*) vlastníkem pozemku/ů nebo stavby v ploše dotčené
navrhovanou změnou

Upřesnění obsahu námítky/připomínky

K textové části

Ke grafické části

K procesu pořizování

Městská část

Brno - střed

Katastrální území

Zábrdovice 610704

Parcelní čísla pozemků (adresa,
doplňující popis lokality)

903/35, 903/36, 903/17, 903/18, 903/19, 903/25, 903/26, 903/32
výrobní areál Tkalcovská (viz. příloha č.1)

Text námítky/připomínky včetně ZDŮVODNĚNÍ

přílohy:

ano

ne

Jako vlastník výše uvedených nemovitosti uplatňuji námitku k Návrhu ÚPmB:

Nesouhlasím, aby na severním okraji pozemku parc. č. 903/35 k. ú. Zábrdovice, obec Brno, byla v novém ÚPmB v části
přiléhající k vodnímu náhonu vyznačena **plocha městské zeleně – Z**.

Požaduji v celé ploše uzavřeného výrobního areálu dle výše uvedených čísel parcel ponechat shodné funkční využití, tj.
vhodné pro výrobu, služby a komerční aktivity – požaduji ctít v Návrhu ÚPmB soukromé vlastnické vztahy a skutečný stav
využití území.

Odůvodnění námítky:

Vložení plochy **městské zeleně – Z** - do uzavřeného soukromého výrobního areálu nerespektuje skutečný stav území a do
budoucnosti komplikuje veškerou údržbu a využití těch provozních objektů, přes které je překreslena plocha nestavební – Z.
Nachází se zde mj. stávající trafostanice, která zajišťuje energii pro dva areály v tomto území.

Z textu Návrhu ÚPmB - **Závazné části** vyplývá, že plochy městské zeleně – Z - jsou vymezeny zejména pro "*stabilizaci
mikroklimatických podmínek na území města ve veřejně přístupné zeleni*", ale skutečný stav a provozní řád výrobního areálu
neumožňuje otevřít areál veřejnosti. Z textu Návrhu ÚPmB i z názvu funkční plochy vyvozují, že **městská veřejně
přístupná zeleň** by měla být zřízena výhradně na pozemcích v majetku města.

Věnoval jsem po desetiletí veškeré finanční prostředky z mojí firmy na revitalizaci zchátralých výrobních budov a celého areálu na Tkalcovské ul. Nábřeží náhonu jsem opravil v souladu s podmínkami Povodí Moravy s.p. tak, aby byla umožněna údržba vodního toku. Nábřeží náhonu v areálu mojí firmy je předlážděno s upravenými míсами pro vzrostlou zeleň, slouží pro pobyt zaměstnanců areálu a pro firemní klienty během pracovní doby. **Po pracovní době musí být celý areál uzavřen a strážěn**, toto není možné nijak měnit z pozice územního plánování. Celý prostor nábřeží a náhonu bude ovlivňovat "mikroklimatické podmínky na území města" stále stejným způsobem, bez ohledu na skutečnost, zda sem Návrh ÚPmB zakreslí plochu pro zeleň, anebo skutečné využití - plochy pro výrobu a služby.

Platný ÚPmB z roku 1994 v areálu Tkalcovská také zakresluje plochu městské zeleně – ZO. Po celou dobu mého vlastnictví areálu město Brno neučinilo jediný krok, nevyvolalo žádné jednání, které by alespoň naznačilo skutečnou vůli města zřídit a pečovat o městskou zeleň ZO – navrženou starým územním plánem uvnitř soukromého areálu v mém vlastnictví. Umístění plochy nestavební do soukromého areálu mi dlouhodobě komplikuje agendu povolování oprav stávajících objektů a tento stav trvá již třetí desetiletí. Z dlouhodobého postoje města mi plyne, že tato a podobné zbytkové plochy "veřejné zeleně" jsou do Návrhu ÚPmB zakreslovány čistě formálně, pro účelové vylepšení procentuálního zastoupení "zeleně" v zastavěném území. Ve skutečnosti nemá město energii ani prostředky na zřízení a údržbu drobných zelených ploch v tomto území. Proto považuji tento postup města, s ohledem na prokazatelnou nečinnost až neschopnost zrealizovat navržený záměr zeleně, za nepřiměřený a dlouho trvající zásah do mých vlastnických práv k dotčenému areálu. V textové části Odůvodnění není nikde vysvětleno, proč jsou plochy městské zeleně umístěny na soukromých pozemcích v uzavřených areálech. Není také popsán postup a harmonogram, jak město tyto plochy zřídí, vše je v textu Návrhu ÚPmB popsáno pouze formálně v obecné rovině.

V Brně dne 30.6.2020

Podpis: Jak Pavelčík

*nehodící se škrtněte

Příloha. č. 1- zákres území dotčeného Námítkou – Zábrdovice, Tkalcovská



MMB/0270561/2020

Námítka

Výrok:

Námítce se nevyhovuje.

Odůvodnění:

Návrhová plocha městské zeleně je na tomto pozemku potvrzená v aktuálně platném územním plánu. Návrh nového územního plánu, v souladu s projednaným konceptem, podstatně snižuje její rozsah pouze na okolí vodního toku Ponávka, což je patrné ze srovnání stávajícího územního plánu, který pozemky okolo obou břehů Ponávky zařazuje do návrhové plochy městské zeleně, funkční typ plocha ostatní městské zeleně (ZO) a návrhu územního plánu. Pozemek byl upraveným návrhem zařazen do rozvojové lokality Ze-4, ve které má plocha městské zeleně zajistit rekultivaci říčního koryta a vytvořit tak příjemné místo v návaznosti na centrum města.

Studie dlouhodobě plánované revitalizace vodního toku Ponávka byly podkladem pro zpracování návrhu nového územního plánu (viz pokyny pro zpracování návrhu, schválené ZMB 19.6.2018). Tento stav je výhledový, ze strany města se před realizací zeleně, která může proběhnout v dlouhodobém časovém horizontu, předpokládá majetkové vypořádání. Pozemek bude možné nadále využívat současným způsobem v souladu s obecnými podmínkami využití území (viz kap. 6.2. závazné textové části) a současně budou platit i podmínky využití území pro plochy městské zeleně, podrobněji uvedené v kapitole 6.3.3.12 závazné textové části.

Pořizovatel na základě vyhodnocení námítek v rámci projednání udělil pokyn rozšířit rozvojovou lokalitu Ze-4 a vymezit v území plochu komerční vybavenosti. Dle toho byl návrh pro opakované veřejné projednání upraven a na vašich pozemcích byla v rámci této rozšířené rozvojové lokality vymezena plocha pro komerční vybavenost, plocha smíšená obytná a plocha dopravní infrastruktury.

Věcná podstata způsobů vypořádání předmětného podání zůstává nadále relevantní, přestože návrh nového územního plánu města Brna prošel přepracováním s ohledem na Pokyny ZMB z roku 2022 a byl uveden do jednotného standardu ÚPD dle stavebního zákona a jeho prováděcích předpisů. Výše uvedené texty je tedy nutno chápat také ve smyslu těchto úprav.

MAGISTRÁT MĚSTA BRNA

Odbor územního plánování a rozvoje

Došlo dne: 25.06.2020

Č.j. MMB: 0270566

Příl.:

3747

MAGISTRÁT MĚSTA BRNA

Odbor územního plánování a rozvoje

Kounicova 67

601 67 Brno

NÁMITKA / PŘIPOMÍNKA

NÁZEV PROJEDNÁVANÉ ÚPD

Návrh ÚPmB (KAM 2020)

Identifikační údaje podatele

Statutární město Brno

Doručeno: 25.06.2020

MMB/0270566/2020

listy: 1

přílohy:

druh:

11/sv:

Fyzická osoba/právnícká osoba

Jméno, příjmení /
Název společnosti

Ing. Václav Kadubec

Datum narození/
Identifikační číslo

27.2.1991

Trvalé bydliště/
sídl

Havláskova 235/24, 621 00 Brno

Jsem - nejsem*) občan města Brna

Jsem - nejsem*) vlastníkem pozemku/ů nebo stavby v ploše dotčené
navrhovanou změnou

Katastrální území ŽEBĚTÍN, parc č. st. 1384, 1385/1, 1385/2, 1383/16

Upřesnění obsahu námítky/připomínky

 K textové části Ke grafické části K procesu pořizování

Městská část

ŽEBĚTÍN

Katastrální území

ŽEBĚTÍN [795674]

Parcelní čísla pozemků (adresa,
doplňující popis lokality)

parc č. st. 1384, 1385/1, 1385/2, 1383/16

Plocha zahrádek při ulici Za Hřbitovem

Text námítky/připomínky včetně ZDŮVODNĚNÍ

přílohy:

 ano ne**Jako vlastník výše uvedených nemovitostí uplatňuji námítku k Návrhu ÚPmB:**

Nesouhlasíme, aby funkční plocha při ulici Za Hřbitovem (viz. Příloha č. 1), která obsahuje naše nemovitosti, byla v novém ÚPmB označena funkčním typem – plochy zahrádek –I. Požadujeme v celé ploše změnu na funkční typ R/r1/i –tj. plochy se stavbami pro rodinnou rekreaci, tedy shodný funkční typ, jako jsou v katastru Žebětín zařazeny jiné lokality s podobným charakterem území i typem zástavby.

Odůvodnění námítky:

V dotčené ploše je již umístěno cca 27 objektů. V čase od zpracování Konceptu ÚPmB prošlo území přirozeným vývojem, byla zde legálně umístěna celá řada objektů, které již nyní překračují navrženou regulaci zastavěné plochy 40m² (celkem cca 20 objektů přes limit 40m²), z logiky věci a z posouzení skutečného stavu území vyplývá, že již prakticky nelze v tomto území dosáhnout regulace zástavby podle regulativů plochy – I, tak jak je nyní uvedeno v Návrhu ÚPmB.

Dotčené pozemky jsou součástí zastavěného území, sousedí s plochami bydlení a mají dostupnou technickou infrastrukturu i dopravní napojení, změna námi požadovaná je v souladu s požadavkem na hospodárné využití území obce a neohroží charakter území, protože zástavba podle regulativy R/-i je zde již zčásti realizována.

Naším záměrem je zrealizovat energeticky úsporný objekt, který nenaruší přírodní charakter území, bude v souladu s moderními trendy udržitelné zástavby a bude vyhovovat současným požadavkům na celoroční rekreaci v přírodním prostředí. Budeme ctít hodnoty území, stavba nepřekročí 80m² zastavěné plochy.

Schválení regulace podle funkčního typu I by bylo, dle našeho názoru, diskriminační pro ty vlastníky v dotčené ploše, kteří se celou řadu let snaží o legální úpravu stavební regulace zástavby, oproti vlastníkům, kteří již realizovali zástavbu podle svých potřeb a přesáhli nastavený limit 40m² pro rekreační zástavbu.

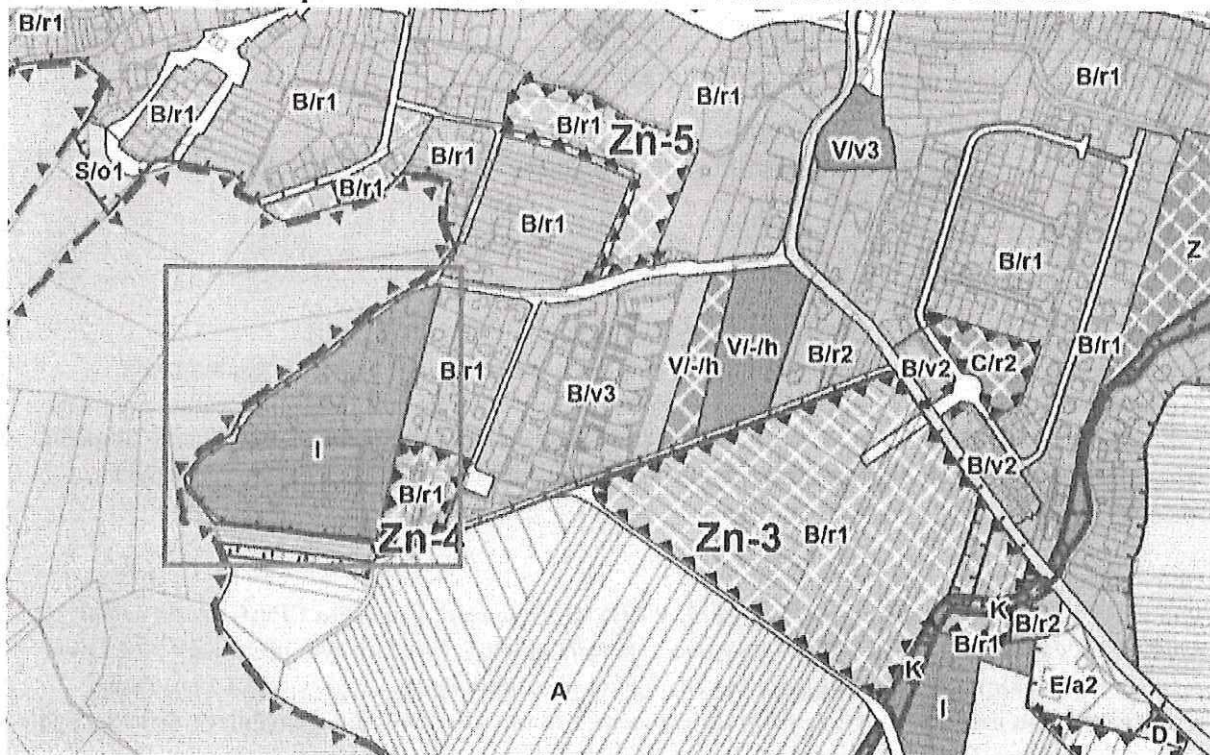
v BRNĚ dne
24.6.2020

Podpis:

Kocourek Ladislav

*nehodící se škrtněte

Příloha. Č. 1- zakres předmětného území v k. ú. Žebětín dotčeného Námítkou



MMB/0270566/2020

Námítka

Výrok:

Námítce se nevyhovuje.

Odůvodnění:

Podatel námítky nesouhlasí s vymezením stabilizované plochy zahrádek (I) v zahrádkářské lokalitě při ulicích Za Kněžským hájkem, Prokopův kopec, Za hřbitovem, v k.ú. Žebětín. Podatel navrhuje změnu na plochu rekreace R/r1/i.

Předmětná zahrádkářská lokalita je dle platného ÚPmB součástí stabilizované nestavební-volné funkční plochy s objekty pro individuální rekreaci na ZPF, kde jsou mimo jiné přípustné stávající objekty pro individuální rekreaci o zastavěné ploše max. 25 m² včetně verand, vstupů a teras, s obestavěným prostorem části stavby nad upraveným terénem, který nesmí překročit 110 m³. Dotčená lokalita není součástí rekreační oblasti. Pozemky v této ploše mají být užívány v souladu s platným ÚPmB.

V Konceptu nového ÚPmB (2011) je předmětná zahrádkářská lokalita ve všech třech variantách prověřena a navržena jako součást stabilizované plochy zahrádek – plochy s přípustnými zahradními chatami a není součástí žádné vymezené rekreační oblasti.

Předmětná zahrádkářská lokalita byla dále prověřena územní studií Návrh využití zahrádkářských lokalit na území města Brna (atelier ERA, 2018), která byla schválená dne 26.09.2018 jako územně plánovací podklad pro nový ÚPmB a případné změny ÚPmB a je evidovaná v iLAS: 55587404 (dále jen ÚS Návrh využití zahrádkářských lokalit na území města Brna). V analytické části je předmětná lokalita vyhodnocena dle skutečného stavu v území jako zahrádkářská lokalita č. 336 – plochy s objekty pro individuální rekreaci. V návrhové části je předmětná zahrádkářská lokalita zařazena do plochy transformace s poznámkou, že má přímou návaznost na plochu bydlení. Nicméně předmětná zahrádkářská lokalita nebyla přímo navržena jako plocha s objekty pro rekreaci pobytovou rodinnou (IRR), tak jak tomu bylo v případě zahrádkářských lokalit č. 332 a č. 341 (nazývané také „Nad rybníkem“ a „Kopce“), které jsou v Návrhu nového územního plánu zařazeny do ploch R/r1/i. U ploch transformace se předpokládá změna využití především na plochy bydlení, plochy s objekty pro rodinnou rekreaci nebo plochy městské a krajinné zeleně. Konkrétní změna však není stanovena závazně a může podléhat dalšímu posouzení.

Zpracovatel při zpracování Návrhu nového ÚPmB vycházel z platného ÚPmB, Konceptu nového ÚPmB, Pokynů pro zpracování Návrhu územního plánu města Brna, které schválilo Zastupitelstvo města Brna usnesením č. ZM7/3871 na zasedání konaném dne 19. 6. 2018, a dalších aktuálních podkladů, např. i ÚS Návrh využití zahrádkářských lokalit na území města Brna. Zpracovatel posoudil a vyhodnotil, že předmětná zahrádkářská lokalita není vhodná pro převod na stabilizovanou plochu rekreace R (příp. R/r1/i). Ze srovnání stávajícího a navrhovaného územního plánu je zřejmé, že se nejedná o zcela nový návrh, ale v zásadě o vymezení obsahově srovnatelných ploch a regulativů v novém územním plánu. V lokalitě de facto nedochází ke změně územního plánu oproti platnému stavu. Návrhem územního plánu je tak zachována kontinuita územního plánování a respektovány cíle územního plánování, zejména ve smyslu § 18 odst. 4 stavebního zákona, který ukládá ve veřejném zájmu chránit a rozvíjet mj. přírodní hodnoty území a krajinu. Proto je předmětná lokalita v Návrhu nového ÚPmB navržena jako stabilizovaná plocha zahrádek I.

Stávající funkční využití navazuje na sousedící lesní plochu, která je zároveň součástí lokálního biocentra (ve výkrese 6.0. Územní systém ekologické stability označeno K 139MB/C6), které je zároveň součástí nadregionálního biokoridoru (viz. ZÚR JMK, označen K 139MB). Plocha zahrádek I tvoří přirozený přechod mezi plochou bydlení a plochou lesní. Zároveň ve výkrese č. 5.0. Principy uspořádání krajiny je předmětné území zařazeno do přírodního zázemí v krajině. Proto je další intenzifikace využití této předmětné plochy zahrádek, a tedy její převod na plochu rekreace R (příp. R/r1/i), nežádoucí.

Přesto, navržené řešení vychází vstřícně zvyšujícím se požadavkům na individuální rekreaci a obecně na trávení volného času. Byla zvýšena přípustná zastavěná plocha staveb –

zahradních chat z 25 m² až na 40 m² (v katastru nemovitostí zapisovány jako stavby pro rodinnou rekreaci, viz. Vyhláška č. 357/2013 Sb., o katastru nemovitostí, ve znění pozdějších předpisů), přičemž je možná i výstavba objemově adekvátního příslušenství, např. kůlna, bazén, altán, při dodržení stanovených podmínek. To bude poskytovat dostatečné zázemí pro kvalitní individuální rekreaci.

Skutečnost, že do předmětné funkční plochy byly v minulosti umístěny i stavby větší, než umožňují regulativy platného ÚPmB, není důvodem změny na plochu R nebo R/r1/i, R/-/i. Tato změna by znamenala významné zvýšení intenzity stavebního využití dotčené zahrádkářské lokality. Regulativy pro plochy R/-/i nebo dokonce R/r1/i by umožnily realizaci staveb o zastavěné ploše až 80 m², až se dvěma nadzemními podlažními, plus podkroví nebo ustoupené podlaží. Legálních staveb těchto parametrů je v lokalitě umístěno jen několik.

Je třeba si uvědomit, že nový ÚPmB umožní nejen přístavby a nástavby stávajících legálních staveb do velikostí staveb omezených regulativy pro danou plochu RZV, ale umožní i umístění nových staveb, což současný platný ÚPmB v této zahrádkářské lokalitě neumožňoval. To povede také ke zvýšení intenzity stavebního využití území. Není tedy vhodné tuto intenzifikaci ještě více umocňovat změnou předmětné plochy I na plochu R nebo R/-/i.

Stávajících legálních staveb, které dle regulativů Návrhu nového ÚPmB neodpovídají hlavnímu, přípustnému nebo podmíněně přípustnému využití základní plochy, nebo prostorové parametry neodpovídají stanoveným prostorovým regulativům, budou dle Návrhu nového ÚPmB přípustné (nestanou se nepřípustnými), a jsou označovány a řešeny jako tzv. integrované jevy v území. Jak se bude s těmito jevy pracovat je popsáno v Návrh nového ÚPmB v Závazné textové části v kapitole 6.2. Obecné podmínky využití území.

Plochy rekreace se specifikací R (také R/-/i, R/r1/i) jsou na území města vymezovány pouze výjimečně, a to zejména v rekreačních oblastech, např. v rekreační oblasti Přehrada, Mariánské údolí – Říčky anebo na území bývalých rekreačních oblastí (kterou je lokalita Kopce), kde tomu odpovídá již stávající převažující stav v území. Návrhem nového ÚPmB vymezené rekreační oblasti jsou územími, které mají velmi vysoký rekreační potenciál, umožňují velmi různorodé formy veřejné rekreace, hromadné rekreace a sportovního využití. Tyto oblasti mají již nyní větší koncentraci rekreačních a sportovních aktivit, hromadných veřejných aktivit a služeb, podporujících veřejnou rekreaci. Předmětná zahrádkářská lokalita tento rekreační potenciál nemá, je prakticky v celé své ploše historicky užívána převážně pro soukromou individuální rekreaci na oplocených pozemcích (zahrádkaření), zejména s menšími stavbami pro rodinnou rekreaci – zahradními chatami.

Není cílem územního plánování, potažmo návrhu nového ÚPmB, převést všechny plochy zahrádek na plochy rekreace. Jedním z cílů územního plánování je zajistit udržitelný rozvoj území, tudíž vyvážený rozvoj všech složek. V tomto případě méně intenzivní individuální rekreace formou zahrádkaření (plochy zahrádek I) a intenzivní rekreace pobytové a hromadné (plochy rekreace R, R/-/i, R/r1/i).

Z výše uvedených důvodů nelze vyhovět námitce. Předmětnou zahrádkářskou lokalitu nelze vymezit jako plochu rekreace R, případně přímo R/r1/i nebo R/-/i.

Věcná podstata způsobů vypořádání předmětného podání zůstává nadále relevantní, přestože návrh nového územního plánu města Brna prošel přepracováním s ohledem na Pokyny ZMB z roku 2022 a byl uveden do jednotného standardu ÚPD dle stavebního zákona a jeho prováděcích předpisů. Výše uvedené texty je tedy nutno chápat také ve smyslu těchto úprav.

Došlo: - 1 -07- 2020

Č.j. MMB:0240567
Příl:

9010
Statutární město Brno
Magistrát města Brna

MMB/0270567/2020

listy: 1 přílohy: 3
druh: Kopie Podání k Návrhu



mmb1es7739451f Doručeno: 01.07.2020

PODÁNÍ K NÁVRHU

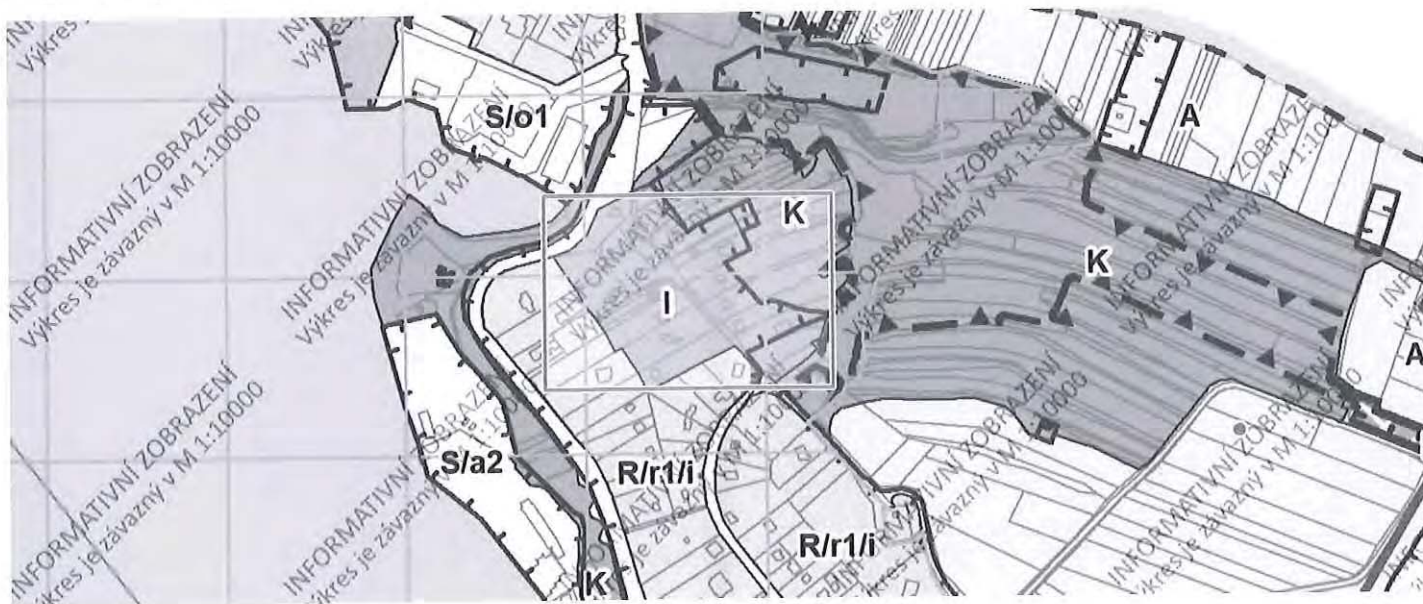
Návrh Územního plánu města Brna

Podatel			
Typ subjektu:	Fyzická osoba		
Příjmení, jméno:	Kohoutek Michael	Datum narození:	22.03.1989
Adresa / sídlo:	Reneská třída 24, 639 00 Brno		
Kontakt:	Email:	kohy11@seznam.cz	Telefon: 608438729
Vlastnický vztah podatele:	Vlastník. Parcelní čísla 717, 718. Katastrální území Kníničky (Brno-město)		

Námítka	číslo:	1
----------------	---------------	---

Nesouhlasím se změnou a následným zařazením mého pozemku jako "I" - zahrádky.
Žádám, aby byl můj pozemek v návrhu ÚP veden jako plocha rekreace R/r1/i, podobně jako navazující pozemky ve stejném katastrálním území.
Pozemek byl a je využíván k rekreaci a dosud byl i tak veden.
Velikost a charakter zcela odpovídá pozemkům, stavbám a účelu R/r1/i a charakteru RO Přehrada.
Nový návrh a změnu považuji za neodůvodněné a v konečném důsledku diskriminační.
Již v konceptu nového ÚP byl pozemek ve všech variantách vymezen jako plocha pro rekreaci "R".
Veškerá stávající zástavba v území - stávající rekreační chaty jsou plochou zástavby větší než 25 m² a neodpovídají novému zařazení - "I" zahrádky, kde jsou možné objekty pro rodinnou rekreaci pouze do 25 m².

Námítka číslo 1 (zákres)



V BRNĚ dne 29.6.2020

Podpis MICHAEL KOHOUTEK

Vyplněný formulář zašlete na níže uvedenou adresu:
Magistrát města Brna, Odbor územního plánování a rozvoje, Kounicova 67, 601 67 Brno

MMB/0270567/2020

Námitka

Výrok:

Námitce se nevyhovuje.

Odůvodnění:

Pozemky p.č. 717, 718 v k.ú. Kníničky jsou součástí plochy zahrádek. Požadavek na změnu na plochu rekreace není akceptovatelný, neboť rozsah vymezení ploch rekreace v návrhu ÚP vychází ze schváleného (dle §30 odst.6 stavebního zákona) územně plánovacího podkladu: Územní studie Rekreční oblast Přehrada - výsledný návrh (zpracovatel Ateliér ERA, 8/2013) a je v souladu se schválenými Pokyny pro dopracování návrhu nového ÚP. Územní studie komplexně vyhodnotila rekreační potenciál rekreační oblasti, rozsah a kvalitu přírodního zázemí pro rekreační aktivity, stanovila udržitelnou míru jejich exploatace a navrhla úpravu regulativů pro způsob využití ploch a prostorového uspořádání rekreační oblasti.

Věcná podstata způsobů vypořádání předmětného podání zůstává nadále relevantní, přestože návrh nového územního plánu města Brna prošel přepracováním s ohledem na Pokyny ZMB z roku 2022 a byl uveden do jednotného standardu ÚPD dle stavebního zákona a jeho prováděcích předpisů. Výše uvedené texty je tedy nutno chápat také ve smyslu těchto úprav.

Došlo: - 1 -07- 2020

Č.j. MMB: 0240540

Přil.:

4002

NÁMITKA / PŘIPOMÍNKA

NÁZEV PROJEDNÁVANÉ ÚPD

Statutární město Brno
Magistrát města Brna

Identifikační údaje podatele

MMB/0270570/2020

listy: 1
druh:

přílohy:

Fyzická osoba/právnícká osoba

Jméno, příjmení /
Název společnosti

Anna Fleischerová



mmb1es77394522 Doručeno: 01.07.2020

Datum narození/
Identifikační číslo

29.6.1938

Trvalé bydliště/
sídl

Bohuslava Martinů 887/27, 602 00 Brno

Jsem - nejsem*) občan města Brna

Jsem - nejsem*) vlastníkem pozemku/ů nebo stavby v ploše dotčené
navrhovanou změnou

Katastrální území Slatina..., parc č. 650/40

Upřesnění obsahu námítky/připomínky

• K textové části

• Ke grafické části

• K procesu pořizování

Městská část

Slatina, resp. Brno-Slatina

Katastrální území

Slatina

Parcelní čísla pozemků (adresa,
doplňující popis lokality)

650/40

Text námítky/připomínky včetně ZDŮVODNĚNÍ

přílohy:

- ano
- ne

Podávám námítku dle správního řádu proti zařazení pozemku p.č. 650/40 katastrální území Slatina, obec Brno v návrhu připravovaného ÚPmB do plánované změny funkčního využití na plochu městské zeleně, tzn. nesouhlasím s navrhovanou změnou přeřazení mého pozemku p.č. 650/40 k.ú. Slatina do plochy městské zeleně. V současném územním plánu pozemek p.č. 650/40 k.ú. Slatina je zahrnutý do území s funkčním využitím plocha s objekty pro individuální rekreaci v zastavěném území. Požaduji, aby funkční využití pozemku p.č. 650/40 k.ú. Slatina zůstalo v návrhu připravovaném ÚPmB v souladu se současným funkčním využitím a navrhuji, aby pozemek p.č. 650/40 byl zařazen do rozvojové lokality pro případnou zástavbu.

Zdůvodnění:

- Jedná se o soukromý pozemek, oplocený, veřejnosti nepřístupný, užívaný cca 80 let jako zahrada.
- V dané lokalitě obdobně umístěné pozemky v návrhu ÚPmB jsou určeny pro zástavbu a nelogicky pozemek p.č. 650/40 (resp. v místě obdobné pozemky) má být zařazen do funkčního využití městská zeleně.
- Podél pozemku p.č. 650/40 k.ú. Slatina se nachází pozemek veřejná komunikace, podle kterého se nachází zastavěné pozemky a v ulici Pomezni se nachází veřejné inženýrské sítě, tzn. posuzované místo se nabízí jako rozvojová lokalita pro případnou možnou zástavbu.
- Komunikace v ulici Ostravská je zapuštěná v zářezu, oddělená od pozemku p.č. 650/40 dalšími pozemky užívané jako pozemky pro individuální rekreaci, v místě nejsou negativní vlivy od dopravy.
- Změnou ÚPmB dojde ke znemožnění budoucího funkčního využívání pozemku pro individuální rekreaci a současně dojde ke znehodnocení ceny pozemku p.č. 650/40 k.ú. Slatina v soukromém vlastnictví.

V Brně..... dne 27.6.20

Podpis:

Anna Fleischerová

MMB/0270570/2020

Námitka

Výrok:

Námitce se nevyhovuje.

Odůvodnění:

Tato lokalita je výhledově územním plánem určena pro veřejně přístupnou zeleň, tedy nestavební využití, což je logické i z hlediska jejího situování u frekventované komunikace v ulici Ostravská. Byla tak projednána již ve všech třech variantách konceptu nového územního plánu. Do doby její realizace, která může být v dlouhodobém časovém horizontu a kdy se předpokládá majetkové vypořádání lze pozemky dočasně užívat stávajícím způsobem a v souladu s obecnými podmínkami využití území (viz. kap. 6.2.závazné textové části).

Dle podmínek využití pro plochy městské zeleně v návrhu územního plánu (kapitola 6.3.3.12 závazné textové části) a dle kap.5.9.4. textové části odůvodnění je zřejmé, že jsou navrženy tak, aby plnily celou řadu funkcí, například izolační. Primárně se vymezují za účelem zajištění podmínek pro poskytování ekosystémových služeb.

Věcná podstata způsobů vypořádání předmětného podání zůstává nadále relevantní, přestože návrh nového územního plánu města Brna prošel přepracováním s ohledem na Pokyny ZMB z roku 2022 a byl uveden do jednotného standardu ÚPD dle stavebního zákona a jeho prováděcích předpisů. Výše uvedené texty je tedy nutno chápat také ve smyslu těchto úprav.

MAGISTRÁT MĚSTA BRNA
Odbor územního plánování a rozvoje

Došlo dne: 25-06-2020

Statutární město Brno

Doručeno: 25.06.2020

MMB/0270571/2020

listy: 1

přílohy:

druh:

lí/sv.



mmb1es77394523

Adresát: Magistrát města Brna, Odbor územního plánování a rozvoje, Kounicova 67/60

Podatel:

Jméno a příjmení: Vlastimil Abrahamův datum narození: 5.8.1952 3748

Trvale bytem: Palivěnsko 30, 621 00 Brno

Jsem – nejsem* vlastníkem nemovitosti v ploše dotčené navrhovanou změnou (uvést parcelní číslo pozemku nebo číslo popisné stavby, nebo identifikaci bytové či nebytové jednotky)

Palivěnsko 167130 v katastrálním území: Brno, Medlánky

(* nehodit se škrtněte)

NÁMITKA – PŘIPOMÍNKA* proti Návrhu Územního plánu města Brna, jeho grafické i textové části

Vznáším námitky – připomínky označené níže křížkem:

- | | | |
|-----|---|-----|
| 1 | <input checked="" type="checkbox"/> Požadujeme zásadně redukovat navrhovaný rozsah záboru zemědělského půdního fondu a navrhované navýšení zastavěnosti v k. ú. Medlánky. | 1 |
| 2-6 | <input checked="" type="checkbox"/> Požadujeme vypuštění plánovaných komunikací: <ul style="list-style-type: none">o mezi Komínem (resp. Bystrčí) a Medlámkami se zaústěním do ulice Turistické (navržené jako veřejné prostranství se zábořem ploch polí a zahrádek v lokalitě u křížku pro budoucí silnici),o mezi Medlámkami a Ivanovicemi od ulice V Újezdech pod kasárnami v Řečkovcích (R/1),o mezi Technologickým parkem (ul. Purkyňovou) a ulicí Hudcovou, ústící naproti ZŠ (Me/1). | 2-6 |
| 7 | <input checked="" type="checkbox"/> Požadujeme vypuštění plánovaných územních rezerv pro komunikace: <ul style="list-style-type: none">o mezi ulicí Turistickou (od křížku) a ulicí Purkyňovou mezi Medláneckými kopci,o mezi ulicí Turistickou a ulicí V Újezdech. | 7 |
| 7 | <input checked="" type="checkbox"/> Nesouhlasíme s novým dopravním propojením mezi ulicemi V Újezdech a K Babě v rozvojové ploše Me-3. | 7 |
| 8 | <input checked="" type="checkbox"/> Požadujeme změnit plánovanou výstavbu na polích mezi Medlámkami, Řečkovci a Ivanovicemi výhradně na méně intenzivní nízkopodlažní výstavbu do úrovně podlažnosti 2, ideálně výstavbu rodinných domů a jejich funkční komunikační napojení do území té městské části, kde je tato výstavba plánována. Požadujeme zásadní snížení intenzity využití území celých rozvojových ploch R-3 a Me-4 (méně obyvatel, méně pracovníků) a to také výrazným rozšířením ploch zeleně Z, kterých by mělo být násobně více, než je v lokalitě plánováno. | 8 |
| 9 | <input checked="" type="checkbox"/> Požadujeme v rozvojové ploše Me-4 pod ulicí V Újezdech plochu Va2 ponechat v navrhovaném umístění podél stávající komunikace, avšak její celkový rozsah zmenšit na rozsah dle stávajícího ÚP tak, aby tato plocha začínala až za křižovatkou s ulicí Nadační; ve zbývající ploše vymežit plochu zeleně Z. | 9 |
| 10 | <input checked="" type="checkbox"/> Požadujeme novou výstavbu v rozvojové ploše Me-4 podmínit prověřením v rámci územní studie s ohledem na přílehlou rekreačně sportovní oblast a zachování plnohodnotného prostupu do této oblasti. | 10 |
| 11 | <input checked="" type="checkbox"/> Požadujeme zásadní snížení intenzity využití území Geofyziky a Medlánecké cihelny v rozvojové ploše R-8 (méně obyvatel, méně pracovníků), aby byl rozvoj těchto lokalit únosný pro stávající infrastrukturu Medlánek. | 11 |
| 12 | <input checked="" type="checkbox"/> Požadujeme mezi veřejně prospěšné stavby zahrnout také komunikační propojení mezi ulicemi Řečková a Terezy Novákové pro odlehčení dopravy z Duhových Polí. | 12 |
| 13 | <input checked="" type="checkbox"/> Požadujeme vypuštění územní rezervy pro bydlení v zanedávaných a polích v lokalitě B-6 při ulici Turistické a Vycházkové a vypuštění územní rezervy pro bydlení pod ulicí V Újezdech B-7. | 13 |
| 14 | <input checked="" type="checkbox"/> Požadujeme zachovat stávající stabilizovanou plochu vysazeného a vzrostlého biokoridoru kolem Medláneckého potoka jako plochu Územního systému ekologické stability (ÚSES) – biokoridor - a dle reálného stavu masivních výsadeb kolem polní cesty na pozemku p. č. 1818 v k. ú. Medlánky vymežit plochu krajinné zeleně K | 14 |
| 15 | <input checked="" type="checkbox"/> Požadujeme v rámci katastru Medlánek vyčlenit funkční plochy na městských pozemcích pro domov pro seniory, sběrné středisko separovaného odpadu, školství a sport. | 15 |
| 16 | <input checked="" type="checkbox"/> Požadujeme změnit pobytovou louku kolem tzv. Žebětínské cesty v prodloužení ulice Zebětínek (p. č. 1811 v k. ú. Medlánky) ze zemědělské plochy A na plochu krajinné zeleně K. | 16 |
| 17 | <input checked="" type="checkbox"/> Požadujeme zachovat stávající prostup územím mezi ulicemi Turistickou a Vycházkovou a pozemky p. č. 1033/1 a 1033/12 v k. ú. Medlánky definovat dle reálného stavu jako zeleň Z, tzn. neměnit na zahrady I. | 17 |

1 8	<input checked="" type="checkbox"/> Požadujeme plochu vedle stromové kaple na pozemku p. č. 1353 v k. ú. Medlány vymezit pro vzpomínkový háj s možností pohřbívání ke kořenům jako plochu V/x/h.	1 8
1 9	<input checked="" type="checkbox"/> Požadujeme změnit pozemky dostupné jen cestou kolem medláneckého rybníka (p. č. 994/1, 1000/11 a další související pozemky v k. ú. Medlány, které byly dříve plochami H) z ploch bydlení B na plochy zeleně Z nebo K nebo plochy vodní a vodohospodářské H, jak je tomu dosud.	1 9
2 0	<input checked="" type="checkbox"/> Požadujeme plochu části městských pozemků při ul. Rysova p. č. 985/1 a 985/19 v k. ú. Medlány, kde se nachází zahrada MŠ a veřejná zeleň, ponechat jako plochy zeleně Z; v případě trvání požadavku na doplnění zástavby změnit na plochu veřejné vybavenosti V pro možnost vybudování domova pro seniory.	2 0
2 1	<input checked="" type="checkbox"/> Požadujeme změnit pozemky plánované historicky jako rezerva pro novou radnici u kruhového objezdu (p. č. 985/21 a přiléhající části pozemků p. č. 985/1 a 985/2 v k. ú. Medlány) z plochy bydlení B/r2 na plochu veřejné vybavenosti V/r2).	2 1
2 2	<input checked="" type="checkbox"/> Požadujeme plochu mezi městským bytovým domem Jabloňová 22-28 a ulicí Kuřimskou ponechat plochy dle stávajícího ÚP jako zeleň Z, tzn. neměnit na bydlení B.	2 2
2 3	<input checked="" type="checkbox"/> V lokalitě Technoparku v rozvojové ploše Me-1 požadujeme zredukovat navrhované plochy bydlení za parkem ve prospěch ploch zeleně, a to alespoň v rozsahu, jak s nimi počítal stávající územní plán, požadujeme v souladu se stávajícím ÚP zachovat pruh zeleně pro rozšíření Zámeckého parku směrem k budoucí zastávce tramvaje a dále jej prodloužit podél budoucí tramvajové trati Me/31 celou lokalitou Technoparku a v jejím sousedství vést plochu pro vybudování stezky pro pěší a cyklisty pro zajištění prostupnosti území z Medlánků do Králova Pole.	2 3
2 4	<input checked="" type="checkbox"/> V lokalitě Technoparku v rozvojové ploše Me-1 dále požadujeme navýšení ploch zeleně alespoň na úroveň stávajícího ÚP, dále požadujeme v části této lokality blíže k Medlánkám pamatovat i na veřejnou vybavenost v podobě školství, hřišť a sportovišť, aby noví obyvatelé i zaměstnanci nezhoršili již tak nedostatečnou kapacitu stávající veřejné vybavenosti v Medlánkách (MŠ, ZŠ, centrum volného času, dětská hřiště, sportoviště). Požadujeme v dostupné vzdálenosti od ZŠ plochu pro sport S pro vybudování tělocvičny či malé sportovní haly, kterou by mohly využívat na tělocvik i děti základní školy, jejíž tělocvična je za hranou kapacity a brání případnému navýšení počtu žáků.	2 4
2 5	<input checked="" type="checkbox"/> Požadujeme zahrnout cyklostezku spojující Technopark a Průmyslovou zónu v Kuřimi kolem kasáren v Řečkovících, Ivanovice a Českou.	2 5
2 6	<input checked="" type="checkbox"/> Požadujeme respektovat reálný stav využití území a v lokalitě Zámeckého parku vymezit plochy zastavěné rodinnými domy jako plochy bydlení B/r1 a plochu pod zámekem jako plochu smíšenou obytnou C a v lokalitě Medláneckého kopce a jeho úpatí vymezit plochy zahrad I.	2 6

Dále doplňuji:

Co se týká odůvodnění mé připomínky/námítky, plně odkazuji na stanovisko MČ Brno-Medlány k Návrhu Územního plánu města Brna.

V Brně dne 11.6.2010

Podpis 

MMB/0270571/2020

Námítka č.1

Výrok:

Námítce se vyhovuje částečně.

Odůvodnění:

Předmětné území Medlánek má být dle dohody o vypořádání stanoviska Ministerstva životního prostředí (MŽP ČR) ke Konceptu ÚPmB ze dne 22.6.2017 z hlediska záboru ZPF řešeno dle varianty II. Konceptu ÚPmB s požadavkem na převedení rozvojové lokality Me-7 v rozsahu var. I Konceptu ÚPmB do územní rezervy pro bydlení (v Návrhu ÚPmB územní rezerva B-6) a dle podnětu samosprávy rozvojovou lokalitu Me-8 východně od komunikačního propojení řešit v rozsahu dle var. III (v Návrhu ÚPmB rozvojová lokalita Me-4) a západně od komunikačního propojení zařadit do územní rezervy pro bydlení v rozsahu dle var. II. (v Návrhu ÚPmB část územní rezervy B-7). V bezprostředním okolí měla být navazující rozvojová lokalita v MČ Brno-Řečkovice a Mokrá hora R-3 řešena obdobným způsobem - východně od komunikačního propojení rozvoj území dle var. III Konceptu ÚPmB (v Návrhu ÚPmB rozvojová lokalita R-3), západně od komunikace územní rezerva pro bydlení v rozsahu dle var. II. (v Návrhu ÚPmB část územní rezervy B-7). Tato dohodnutá řešení jsou součástí Pokynů pro vypracování Návrhu ÚPmB, které schválilo Zastupitelstvo města Brna usnesením č. ZM7/3871 na zasedání konaném dne 19. 6. 2018 (dále jen "Pokyny"). Návrhem ÚPmB jsou tak v daném území zcela naplněny Pokyny pro vypracování Návrhu ÚPmB a dotčený orgán MŽP ČR v této fázi pořizované dokumentace plně souhlasí s předloženým řešením Návrhu ÚPmB z hlediska záboru ZPF v k.ú. Medlánský, a proto není důvodné předmětné řešení měnit.

Uvádíme také, že územní rozvoj v ose Medlánský – Řečkovice – Ivanovice vyplývá ze Zadání, které je tímto způsobem konzistentně naplňováno. Tento rozvoj souvisí s trasováním D43 a předmětné územní rezervy bude možné aktivovat (převést do návrhu) pouze v případě, že bude na úrovni ZÚR JMK rozhodnuto o výsledné variantě řešení D43 na území města. Při návrhu řešení pak musí být zohledněny a zapracovány i případné další dopady a souvislosti, které nyní nelze dopředu předjímat.

Ovšem je nutné uvést, že v k.ú. Medlánský téměř nedochází v Návrhu ÚPmB k vymezení nových zastavitelných (návrhových) ploch oproti platnému ÚPmB, vyjma zastavitelných ploch na východní straně prodloužené ulice V Újezdech.

Nicméně na základě rozhodnutí Rady města Brna (RMB), které přijala na schůzi RMB č. R8/127 zahájené dne 20.1.2021 s pokračováním dne 25.1.2021, uplatnil určený zastupitel, radní pro územní plánování RNDr. Filip Chvátal, PhD. u pořizovatele připravovaného Územního plánu města Brna – Odboru územního plánování a rozvoje MMB, ve smyslu § 53 odst. (1) zákona č. 183/2006 sb., o územním plánování a stavebním řádu, ve znění pozdějších předpisů, podnět, aby vyhodnocení výsledků projednání dokončil v souladu s doporučením RMB. RMB doporučila řešení u problematických oblastí rozvoje města stěžejního charakteru.

U předmětné územní rezervy B-6 a B-7 následujícím způsobem:

„Vzhledem k tomu, že došlo na úrovni ZÚR JMK k rozhodnutí o umístění koridoru komunikace R-43 na území města Brna, je možné učinit rozhodnutí a aktivovat územní rezervy, tj. územní rezervy převést zpět do zastavitelných ploch dle projednané a vybrané varianty Konceptu ÚPmB či dílčích úprav. Aktivaci územních rezerv převedením do zastavitelných ploch však nelze v úpravě Návrhu ÚPmB před opakovaným veřejným projednáním doporučit, ale až po první aktualizaci nového ÚPmB v rámci Zprávy o uplatňování ÚPmB, případně samostatnou změnou nového ÚPmB. V Návrhu ÚPmB by tak byly územní rezervy ponechány vyjma těch, kde je na základě výsledků projednání doporučeno jejich vypuštění (např. právě předmětná B-6 a B-7).“

Na základě výše uvedeného pořizovatel dává pokyn územní rezervu B-6 a B-7 z návrhu ÚPmB vypustit v souladu s podnětem určeného zastupitele.

Věcná podstata způsobů vypořádání předmětného podání zůstává nadále relevantní, přestože návrh nového územního plánu města Brna prošel přepracováním s ohledem na Pokyny ZMB z roku 2022 a byl uveden do jednotného standardu ÚPD dle stavebního zákona a jeho prováděcích předpisů. Výše uvedené texty je tedy nutno chápat také ve smyslu těchto úprav.

Námítka č.2

Výrok:

Námítce se vyhovuje částečně.

Odůvodnění:

Tangenciální propojení městských částí Brno-Komín a Brno - Bystrc s MČ Brno-Medlánky je dlouhodobě sledované už v platném ÚPmB, pro které je zde vymezena plocha komunikací a prostranství místního významu s navazující plochou krajinné zeleně pro možnost umístění stromořadí či jiného krajinného prvku v rekreačně využívaném území. V Návrhu nového ÚPmB se rovněž v kontinuitě se stávajícím ÚPmB vymezuje plocha veřejného prostranství, která kopíruje stávající zpevněnou cestu vedoucí přes předmětné území (agreguje částečně i návrhovou plochu krajinné zeleně KV ze stávajícího ÚPmB, což je dáno měřítkem nového ÚPmB) a která vytváří podmínky pro žádoucí prostupnost územím. Z hlediska koncepce uspořádání dopravy slouží tato plocha pro vedení samostatné cyklotrasy. Zajišťuje dopravní obsluhu pro rozvojovou část brněnské ZOO ze strany Brna-Bystrce a stabilizovaného areálu Pily ČR, dále pak stabilizovaného areálu Policie ČR a medláneckého letiště ze strany Brna-Medlánek. Převážná část území je však určena pro nestavební využití, které negeneruje dopravní zatížení. Koridor již v současné době plní funkci obsluhy navazujících pozemků a jeho vymezení je nezbytné. Jeho šířka neznamená „výstavbu“ komunikace v celé šíři, ale umožňuje „kultivaci“ nevyhovujícího stavu a doplnění např. oboustranného stromořadí a zvýšení kvality prostupnosti pro pěší a cyklisty. To, jakým způsobem bude upraven provoz na tomto propojení nebo případně rozdělení na provozně nezávislé úseky není předmětem řešení územního plánu, ale úpravy organizace dopravy, která stanoví podmínky provozu, případně zamezí průjezdu nebo omezí některé nežádoucí pohyby.

Na základě rozhodnutí Rady města Brna (RMB) konané na schůzi RMB č.R8/127 zahájené dne 20.1.2021 s pokračováním dne 25.1.2021, uplatnil určený zastupitel, radní pro územní plánování RNDr. Filip Chvátal, PhD. u pořizovatele připravovaného Územního plánu města Brna – Odboru územního plánování a rozvoje MMB, ve smyslu § 53 odst. (1) zákona č. 183/2006 sb., o územním plánování a stavebním řádu, ve znění pozdějších předpisů, podnět, aby vyhodnocení výsledků projednání dokončil v souladu s doporučením RMB. Co se týče problematické oblasti rozvoje města RMB doporučila komunikační propojení Komín - Medlánky řešit jako návrhovou plochu veřejného prostranství O s tím, že část tohoto koridoru v prostoru od odbočky k rozvojové ploše ZOO k areálu Policie ČR bude stabilizován v rozsahu platného ÚPmB (bez integrace plochy zeleně).

Věcná podstata způsobů vypořádání předmětného podání zůstává nadále relevantní, přestože návrh nového územního plánu města Brna prošel přepracováním s ohledem na Pokyny ZMB z roku 2022 a byl uveden do jednotného standardu ÚPD dle stavebního zákona a jeho prováděcích předpisů. Výše uvedené texty je tedy nutno chápat také ve smyslu těchto úprav.

Pro úplnost doplňujeme, že na základě Pokynu č. 6) "Důkladné opakované posouzení připomínek městských částí z veřejného projednání" Zastupitelstva města Brna ze dne 21.06.2022, došlo v území kolem areálu bývalého JZD k úpravě návrhu spočívající v zapracování řešení dle ÚS Komín, Palcary - jih (Ing.arch. Jenčková, 08/2022). V území jsou nově vymezeny plochy smíšené obytné všeobecné, plochy občanského vybavení veřejného a s tím spojené upravené vedení dopravní infrastruktury.

Námítka č.3

Výrok:

Námítce se nevyhovuje.

Odůvodnění:

V rámci podání je vysloven požadavek na vypuštění komunikačního propojení mezi Medládkami a Ivanovicemi, od ulice V Újezdech, označeným ve výkrese 2.2 jako R/1.

Vyhodnocení z r. 2020:

„Záměr R/1 má přímou souvislost s rozvojem MČ Brno-Řečkovice a MČ Brno-Ivanovice a tento záměr nelze vypustit, ale jeho podoba dozná změn.

V upraveném návrhu budou doplněny plochy rozvoje na k.ú. Ivanovice a záměr R/1 nebude propojován na k.ú. Medládky a bude veden v koridoru ulice Terezy Novákové (záměr R/31).“

Pro dokladování transparentnosti procesu vyhodnocení podání a pro úplnost uvádíme, že v předmětném území došlo ke změně. Ve výsledném řešení Návrhu nového ÚPmB byla poloha záměru R/1 upravena a záměr je připojen na ulici Žilkovu v MČ Brno-Řečkovice a Mokrá Hora. S územím MČ Brno-Medládky není propojen.

Tato změna však nemá vliv na podstatu vyhodnocení požadavku podatele.

Věcná podstata způsobů vypořádání předmětného podání zůstává nadále relevantní, přestože návrh nového územního plánu města Brna prošel přepracováním s ohledem na Pokyny ZMB z roku 2022 a byl uveden do jednotného standardu ÚPD dle stavebního zákona a jeho prováděcích předpisů. Výše uvedené texty je tedy nutno chápat také ve smyslu těchto úprav.

Námitka č.4

Výrok:

Námitce se vyhovuje částečně.

Odůvodnění:

V rámci podání je požadováno vypuštění plánované komunikace mezi Technologickým parkem (ul. Purkyňovou a ulicí Hudcovou, ústící naproti ZŠ (záměr Me/1).

Pro dokladování transparentnosti procesu vyhodnocení podání je uvedeno také mezitímní vyhodnocení z r. 2020:

Požadavku nebylo v roce 2020 vyhověno, protože: „ÚPmB vymezuje doplnění komunikaci sběrného významu Me/1 z ul. Purkyňova do ul. Hudcova, která je nezbytná pro rozvoj lokality Technologický park Me-1. Společně s další komunikační sítí v navazujícím území doplňuje dopravní skelet pro odvedení dopravy z této části území.“

Konečné vyhodnocení podání se vztahuje k výslednému řešení Návrhu nového ÚPmB:

Návrh Územního plánu města Brna pro opakované veřejné projednání (06/2021) byl upraven. Záměr Me/1 byl přetrasován do souběžné polohy s ulicí Hradeckou. Do ulice Hudcovy naproti ZŠ tedy není připojen.

Tímto je požadavek zohledněn.

Pro úplnost doplňujeme, že ačkoli byla sběrná komunikace Me/1 vypuštěna, zůstává navržena místní komunikace v rámci plochy veřejného prostranství.

Věcná podstata způsobů vypořádání předmětného podání zůstává nadále relevantní, přestože návrh nového územního plánu města Brna prošel přepracováním s ohledem na Pokyny ZMB z roku 2022 a byl uveden do jednotného standardu ÚPD dle stavebního zákona a jeho prováděcích předpisů. Výše uvedené texty je tedy nutno chápat také ve smyslu těchto úprav.

Námitka č.5

Výrok:

Námitce se nevyhovuje.

Odůvodnění:

Návrh ÚPmB (6/2020) vymezil O-6 jako územní rezervu k prověření možnosti napojení lokality bydlení vymezené v územní rezervě B-6 na komunikační síť ve směru Medládky (Technologický park) - Hudcova - Řečkovice - Ivanovice tak, aby byl přiměřeně doplněn

chybějící dopravní skelet, přičemž je možné aktivovat územní rezervu pouze v případě, že bude na úrovni ZÚR JMK rozhodnuto o trasování D43 na území města Brna.

Nicméně na základě rozhodnutí Rady města Brna (RMB), které přijala na schůzi RMB č.R8/127 zahájené dne 20.1.2021 s pokračováním dne 25.1.2021, uplatnil určený zastupitel, radní pro územní plánování RNDr. Filip Chvátal, PhD. u pořizovatele připravovaného Územního plánu města Brna – Odboru územního plánování a rozvoje MMB, ve smyslu § 53 odst. (1) zákona č. 183/2006 sb., o územním plánování a stavebním řádu, ve znění pozdějších předpisů, podnět, aby vyhodnocení výsledků projednání dokončil v souladu s doporučením RMB. RMB doporučila řešení u problematických oblastí rozvoje města stěžejního charakteru. u předmětné územní rezervy O-6 následujícím způsobem:

„Vzhledem k tomu, že došlo na úrovni ZÚR JMK k rozhodnutí o umístění koridoru komunikace R-43 (S43) na území města Brna, je možné učinit rozhodnutí a aktivovat územní rezervy tj. územní rezervy převést zpět do zastavitelných ploch dle projednané a vybrané varianty Konceptu ÚPmB či dílčích úprav. Aktivaci územních rezerv převedením do zastavitelných ploch však nelze v úpravě Návrhu ÚPmB před opakovaným veřejným projednáním doporučit, ale až po první aktualizaci nového ÚPmB v rámci Zprávy o uplatňování ÚPmB, případně samostatnou změnou nového ÚPmB. V Návrhu ÚPmB by tak byly územní rezervy ponechány vyjma těch, kde je na základě výsledků projednání doporučeno jejich vypuštění.

Vzhledem k nesouhlasu s původním vedením územní rezervy O-5 a výše uvedenému doporučení RMB na vypuštění koridoru územní rezervy O-6 a O-5 centrem Medlánek byla následně naznačena možnost změny jejího trasování. Jejich úpravu však nebylo možné z časových důvodů prověřit v potřebné podrobnosti a s podrobnějším vyhodnocením dopadů a vlivů na území.

Aby bylo možné podrobněji prověřit toto území jednak z hlediska koncepce dopravy (Odboru dopravy MMB) a z hlediska územních dopadů (Odboru územního plánování a rozvoje MMB), bylo z pozice pořizovatele rozhodnuto o potřebě jejího dalšího vymezení.

Z tohoto důvodu bude územní rezerva O-6 v Návrhu ponechána beze změny a územní rezerva O-5 bude upravena do koridoru v návaznosti od územní rezervy O-6 po propojení se záměrem R/1.

Závěrem uvádíme, že vzhledem k tomu, že se jedná pouze o územní rezervy, tak aktuálně nedochází k žádné změně ÚPmB v souvislosti s těmito dopravními koridory. Po zpracování podrobnějších prověřovacích studií budou vyhodnoceny dopady do území a až následně na základě doporučení bude rozhodnuto o těchto územních rezervách a případném konkrétním vedení tohoto komunikačního propojení.

Věcná podstata způsobů vypořádání předmětného podání zůstává nadále relevantní, přestože návrh nového územního plánu města Brna prošel přepracováním s ohledem na Pokyny ZMB z roku 2022 a byl uveden do jednotného standardu ÚPD dle stavebního zákona a jeho prováděcích předpisů. Výše uvedené texty je tedy nutno chápat také ve smyslu těchto úprav.

Námítka č.6

Výrok:

Námítce se vyhovuje částečně.

Odůvodnění:

Návrh ÚPmB (6/2020) vymezil O-5 centrem Medlánek jako územní rezervu k prověření možnosti napojení lokality bydlení vymezené v územní rezervě B-6 na komunikační síť ve směru Medlánský park (Technologický park) - Hudcova - Řečkovice - Ivanovice tak, aby byl přiměřeně doplněn chybějící dopravní skelet.

Dále viz odůvodnění námítky č.5

Věcná podstata způsobů vypořádání předmětného podání zůstává nadále relevantní, přestože návrh nového územního plánu města Brna prošel přepracováním s ohledem na Pokyny ZMB z roku 2022 a byl uveden do jednotného standardu ÚPD dle stavebního zákona a jeho prováděcích předpisů. Výše uvedené texty je tedy nutno chápat také ve smyslu těchto úprav.

Námítka č.7

Výrok:

Námítce se vyhovuje.

Odůvodnění:

V rámci podání je požadováno zrušení dopravního propojení mezi ulicemi V Újezdech a K Babě v rozvojové ploše Me-3.

Původní vyhodnocení z r. 2020:

„Komunikace v ulici V Újezdech je vymezena plochou dopravní infrastruktury D, komunikace v ulici K Babě je vyznačeno plochou veřejného prostranství. Rozvojová lokalita Me-3 není s ulicí V Újezdech přímo propojena. Přímé propojení je možné v rámci obecných podmínek využití území, ovšem vzhledem k realizované zástavbě je obtížně realizovatelné a nevhodné. V rámci prostupnosti území je vhodné do karty lokality doplnit podmínku propojení pouze pro pěší a cyklisty.“

Pro dokladování transparentnosti procesu vyhodnocení podání a pro úplnost uvádíme, že v předmětném území došlo ke změně. Ve výsledném řešení Návrhu nového ÚPmB byla poloha záměru R/1 upravena a na k.ú. Medlánky již není vymezen. Komunikace v ulici V Újezdech již není vymezena plochou dopravní infrastruktury D, ale plochou veřejných prostranství. V kartě rozvojové lokality Me-3 je doplněna podmínka zajištění prostupu územím pro pěší a cyklisty.

Tato změna však nemá vliv na podstatu původního vyhodnocení podání.

Věcná podstata způsobů vypořádání předmětného podání zůstává nadále relevantní, přestože návrh nového územního plánu města Brna prošel přepracováním s ohledem na Pokyny ZMB z roku 2022 a byl uveden do jednotného standardu ÚPD dle stavebního zákona a jeho prováděcích předpisů. Výše uvedené texty je tedy nutno chápat také ve smyslu těchto úprav.

Námítka č.8

Výrok:

Námítce se vyhovuje částečně.

Odůvodnění:

Podatel požaduje změnit plánovanou výstavbu na polích mezi Medládkami, Řečkovice a Ivanovicemi (rozvojové lokality R-3 a Me-4) výhradně na méně intenzivní nízkopodlažní zástavbu, případně požaduje významné rozšíření ploch zeleně.

Rozvojová lokalita Me-4 bude na základě doporučení samosprávy města k vypořádání námitek a připomínek doručených k projednanému Návrhu nového ÚP upravena následovně: Návrhové stavební plochy bydlení (B) a smíšená obytná (C) budou vymezeny jako plocha zemědělská (A). Zůstane tak zachováno stávající funkční využití dle platného ÚPmB – pro zemědělský půdní fond. Původně vymezená plocha městské zeleně pro nový park nebude vymezena. Rozvojová lokalita Me-4 bude zredukována a zůstane pouze jižní část s návrhovými plochami pro veřejnou vybavenost (V).

Rozvojová lokalita R-3 měla původně zůstat bez úprav. Věcný obsah námítky k rozvojové lokalitě R-3 byl však uplatněn opakovaně při 1. opakovaném veřejném projednání. Podnět na změnu regulativu u předmětné plochy B/k3 na B/r2 podala mimo jiné MČ Brno-Řečkovice a Mokrý Hora. Určený zastupitel RNDr. Filip Chvátal, PhD. dle § 53 odst. (1) stavebního zákona uplatnil v procesu vyhodnocování výsledků projednání dopisem č.j. MMB/0477610/2021 ze dne 13.9.2021 na základě doporučení RMB R8/168 konané dne 1.9.2021 podnět na zohlednění místních zájmů MČ Brno-Řečkovice a Mokrý Hora a to u plochy bydlení v lokalitě Díly (mezi areálem kasáren a zástavbou v ul. Žilkova) snížit výšku zástavby na 2; tj. na místo uvedené B/k3 změnit regulativ na B/r2. Městské části jsou dle Statutu města Brna oprávněny uplatňovat právo na místní samosprávu ve specifickém režimu prostřednictvím vyjádření k projednávaným územně plánovacím dokumentacím.

Na základě výsledků projednání byly místní zájmy městské části Brno-Řečkovice zohledněny a Návrh pro druhé veřejné opakované projednání bude upraven (u předmětné plochy dojde

ke změně regulativu z B/k3 na B/r2 a k vymezení plochy smíšené obytné C/k3 podél budoucí městské třídy). Touto úpravou je částečně reagováno také na požadavek podatele.

V rámci předmětné lokality je v aktuálním návrhu ÚPmB samostatně vymezena jedna plocha městské zeleně a o dalších se neuvažuje. Platí však to, že u ploch bydlení i ploch smíšených obytných je dle regulativu povinnost dodržet minimální plochu zeleně v rozsahu 30 % pro disponibilní pozemky stavebního záměru. Zeleň tedy musí být, jak požaduje podatel, výraznou součástí ploch C.

Věcná podstata způsobů vypořádání předmětného podání zůstává nadále relevantní, přestože návrh nového územního plánu města Brna prošel přepracováním s ohledem na Pokyny ZMB z roku 2022 a byl uveden do jednotného standardu ÚPD dle stavebního zákona a jeho prováděcích předpisů. Výše uvedené texty je tedy nutno chápat také ve smyslu těchto úprav.

Námítka č.9

Výrok:

Námítce se vyhovuje.

Odůvodnění:

Plochy pro veřejnou vybavenost v rozvojové lokalitě Me-4 jsou určeny pro výstavbu MŠ. V dotčeném území se vyskytují převážně plochy bydlení. Rozvojová lokalita proto řeší doplnění ploch veřejné vybavenosti na severním okraji MČ Medlánky, které navážou na přírodně rekreační území kolem Medláneckého rybníka. MČ Medlánky dlouhodobě postrádá novou mateřskou školu, část plochy pro veřejnou vybavenost je proto vhodné využít právě tímto účelem. Z toho důvodu je vhodné ponechat pro ni vymezené plochy.

Věcná podstata způsobů vypořádání předmětného podání se mění, a to i ve vazbě na skutečnost, že návrh nového územního plánu města Brna prošel přepracováním s ohledem na Pokyny ZMB z roku 2022 a byl uveden do jednotného standardu ÚPD dle stavebního zákona a jeho prováděcích předpisů, tj. výše uvedené texty je nutno chápat ve smyslu těchto úprav.

Vyhodnocení se mění takto:

V daném území došlo na základě nového požadavku místní samosprávy městské části Brno-Medlánky k úpravě návrhu spočívající v úpravě rozsahu vymezené rozvojové lokality Me-4. Rozvojová lokalita byla redukována a mezi poldrem a veřejným prostranstvím – pokračování ul. Nadační byla ponechána plocha zeleně; z tohoto důvodu je možné námítce vyhovět.

Námítka č.10

Výrok:

Námítce se nevyhovuje.

Odůvodnění:

Požadujete pro rozvojovou lokalitu Me-4 podmínku prověření územní studií. Jako důvod uvádíte především prostup do sousedících rekreačních a sportovních oblastí.

Podmínka tohoto prostupu je uvedena v kartě lokalit, nemůže být tedy opomenuta. Územní studie se předepisuje zpravidla ve větších rozvojových plochách pro řešení vybraných problémů, případně pro variantní řešení. Na své náklady může územní studii zpracovat také ten, který změnu v území inicioval a realizuje ji. Plocha této lokality je však pro zadání samostatné územní studie příliš malá a okruh problémů příliš omezený na to, aby se nová výstavba ÚS podmiňovala.

Rozsah rozvojové lokality Me-4 byl oproti původnímu návrhu podstatně zmenšen.

Věcná podstata způsobů vypořádání předmětného podání zůstává nadále relevantní, přestože návrh nového územního plánu města Brna prošel přepracováním s ohledem na Pokyny ZMB z roku 2022 a byl uveden do jednotného standardu ÚPD dle stavebního zákona a jeho prováděcích předpisů. Výše uvedené texty je tedy nutno chápat také ve smyslu těchto úprav.

Námítka č.11

Výrok:

Námítce se nevyhovuje.

Odůvodnění:

Pro lokalitu R-8 požadujete zásadní snížení intenzity využití území. Uprostřed stabilizovaných ploch pro bydlení se nachází zahrádkářská kolonie, nevyužívané objekty a výšková stavba bývalé Geofyziky.

Návrh nového ÚP počítá s využitím zahrádek pro plochu veřejné městské zeleně, která může plnit i funkci veřejného prostranství. Zbytek ploch je určený pro bydlení nebo jako plocha smíšená obytná s volnou zástavbou s výškovou úrovní v/3 (6-16 m). Toto je nejnižší možná výšková úroveň vhodná pro městskou zástavbu, obytná sídliště a areály. Nižší zástavba s nižší intenzitou osídlení 1 nebo 2 je vhodná pro rezidenční nízkopodlažní zástavbu, tedy samostatné nebo řadové rodinné domy. Nově navrhovaná zástavba bude navazovat svým charakterem spíše na zástavbu mezi ulicemi Podpěrova a Jabloňová také s výškovou úrovní v3. Větší výšková úroveň v/5 je navržena pouze pro stávající výškovou budovu Geofyziky. Snižování výškové úrovně zástavby pod úroveň 3 a s tím snižování intenzity využití území není možné. Výšková úroveň 3 je pro volnou bytovou zástavbu nejnižší možná, nižší zástavba rodinnými domy (rezidenční zástavba) v lokalitě není vhodná.

Věcná podstata způsobů vypořádání předmětného podání zůstává nadále relevantní, přestože návrh nového územního plánu města Brna prošel přepracováním s ohledem na Pokyny ZMB z roku 2022 a byl uveden do jednotného standardu ÚPD dle stavebního zákona a jeho prováděcích předpisů. Výše uvedené texty je tedy nutno chápat také ve smyslu těchto úprav.

Námítka č.12

Výrok:

Námítce se nevyhovuje.

Odůvodnění:

V rámci námítky je požadavek na vymezení propojení ulice Renčovy a Terezy Novákové formou veřejně prospěšných staveb.

Ve výkresu 2.2 Souhrnný výkres dopravy a 3.0 Veřejně prospěšných staveb jsou vymezeny plochou dopravní infrastruktury D prvky systému komunikací, tvořící základní komunikační systém města Brna (komunikace sběrné, nadsběrné, rychlostní a dálnice).

Komunikace, které jsou vymezeny plochou veřejných prostranství jsou součástí místní sítě a zajišťují doplňkové propojení v rámci městské části. Tímto způsobem je vyznačeno i propojení Renčova – Terezy Novákové.

Z hlediska nastavených principů vyznačení prvků (viz výše) nelze požadavku na doplnění vymezení propojení Renčova – Terezy Novákové ve výkresu 2.2 a 3.0 vyhovět, protože se jedná především o síť obslužných komunikací vymezených plochou veřejných prostranství.

Věcná podstata způsobů vypořádání předmětného podání zůstává nadále relevantní, přestože návrh nového územního plánu města Brna prošel přepracováním s ohledem na Pokyny ZMB z roku 2022 a byl uveden do jednotného standardu ÚPD dle stavebního zákona a jeho prováděcích předpisů. Výše uvedené texty je tedy nutno chápat také ve smyslu těchto úprav.

Námítka č.13

Výrok:

Námítce se vyhovuje.

Odůvodnění:

Předmětem námítky je požadavek na vypuštění územních rezerv pro bydlení B-6 a B-7.

Předmětné území Medlánek má být dle dohody o vypořádání stanoviska Ministerstva životního prostředí (MŽP ČR) ke Konceptu ÚPmB ze dne 22.6.2017 z hlediska záboru ZPF řešeno dle varianty II. Konceptu ÚPmB s požadavkem na převedení rozvojové lokality Me-7 v rozsahu var. I Konceptu ÚPmB do územní rezervy pro bydlení (v Návrhu ÚPmB územní rezerva B-6)

a dle podnětu samosprávy rozvojem lokalitu Me-8 východně od komunikačního propojení řešit v rozsahu dle var. III (v Návrhu ÚPmB rozvojová lokalita Me-4) a západně od komunikačního propojení zařadit do územní rezervy pro bydlení v rozsahu dle var. II. (v Návrhu ÚPmB část územní rezervy B-7). V bezprostředním okolí měla být navazující rozvojová lokalita v MČ Brno-Řečkovice a Mokrá hora R-3 řešena obdobným způsobem - východně od komunikačního propojení rozvoj území dle var. III Konceptu ÚPmB (v Návrhu ÚPmB rozvojová lokalita R-3), západně od komunikace územní rezerva pro bydlení v rozsahu dle var. II. (v Návrhu ÚPmB část územní rezervy B-7). Tato dohodnutá řešení jsou součástí Pokynů pro vypracování Návrhu ÚPmB, které schválilo Zastupitelstvo města Brna usnesením č. ZM7/3871 na zasedání konaném dne 19. 6. 2018 (dále jen "Pokyny"). Návrhem ÚPmB jsou tak v daném území zcela naplněny Pokyny pro vypracování Návrhu ÚPmB a dotčený orgán MŽP ČR v této fázi pořizované dokumentace plně souhlasí s předloženým řešením Návrhu ÚPmB z hlediska záboru ZPF v k.ú. Medlánský, a proto není důvodné předmětné řešení měnit.

Uvádíme také, že územní rozvoj v ose Medlánský – Řečkovice – Ivanovice vyplývá ze Zadání, které je tímto způsobem konzistentně naplňováno. Tento rozvoj souvisí s trasováním D43 a předmětné územní rezervy bude možné aktivovat (převést do návrhu) pouze v případě, že bude na úrovni ZÚR JMK rozhodnuto o výsledné variantě řešení D43 na území města. Při návrhu řešení pak musí být zohledněny a zapracovány i případné další dopady a souvislosti, které nyní nelze dopředu předjímat.

Ovšem je nutné uvést, že v k.ú. Medlánský téměř nedochází v Návrhu ÚPmB k vymezení nových zastavitelných (návrhových) ploch oproti platnému ÚPmB, vyjma zastavitelných ploch na východní straně prodloužené ulice V Újezdech.

Nicméně na základě rozhodnutí Rady města Brna (RMB), které přijala na schůzi RMB č. R8/127 zahájené dne 20.1.2021 s pokračováním dne 25.1.2021, uplatnil určený zastupitel, radní pro územní plánování RNDr. Filip Chváta, PhD. u pořizovatele připravovaného Územního plánu města Brna – Odboru územního plánování a rozvoje MMB, ve smyslu § 53 odst. (1) zákona č. 183/2006 sb., o územním plánování a stavebním řádu, ve znění pozdějších předpisů, podnět, aby vyhodnocení výsledků projednání dokončil v souladu s doporučením RMB. RMB doporučila řešení u problematických oblastí rozvoje města stěžejního charakteru. u předmětné územní rezervy B-6 a B-7 následujícím způsobem:

„Vzhledem k tomu, že došlo na úrovni ZÚR JMK k rozhodnutí o umístění koridoru komunikace R-43 na území města Brna, je možné učinit rozhodnutí a aktivovat územní rezervy tj. územní rezervy převést zpět do zastavitelných ploch dle projednané a vybrané varianty Konceptu ÚPmB či dílčích úprav. Aktivaci územních rezerv převedením do zastavitelných ploch však nelze v úpravě Návrhu ÚPmB před opakovaným veřejným projednáním doporučit, ale až po první aktualizaci nového ÚPmB v rámci Zprávy o uplatňování ÚPmB, případně samostatnou změnou nového ÚPmB. V Návrhu ÚPmB by tak byly územní rezervy ponechány vyjma těch, kde je na základě výsledků projednání doporučeno jejich vypuštění.

Na základě výše uvedeného pořizovatel dává pokyn územní rezervu B-6 a B-7 z návrhu ÚPmB vypustit v souladu s podnětem určeného zastupitele.

Věcná podstata způsobů vypořádání předmětného podání zůstává nadále relevantní, přestože návrh nového územního plánu města Brna prošel přepracováním s ohledem na Pokyny ZMB z roku 2022 a byl uveden do jednotného standardu ÚPD dle stavebního zákona a jeho prováděcích předpisů. Výše uvedené texty je tedy nutno chápat také ve smyslu těchto úprav.

Námítka č.14

Výrok:

Námítce se nevyhovuje.

Odůvodnění:

Vymezení územního systému ekologické stability (ÚSES) je v Návrhu ÚPmB v souladu s odborným oborovým dokumentem – plánem ÚSES, který je nezbytným podkladem pro vymezení ÚSES v ÚPD. Dle plánu ÚSES jsou v předmětné lokalitě vymezeny interakční prvky, které nahrazují lokální biokoridor ve dně údolí Medláneckého potoka nad Medlánskými vymezený v platném ÚPmB. K hlavním důvodům nahrazení předmětného biokoridoru

interakčními prvky patří jeho nízký biogeografický význam bez možnosti začlenění do ucelené hydrofilní větve místního ÚSES s vymezením funkčně odpovídajících biocenter.

Pro informaci uvádíme, že interakční prvek je obecně doplňkovou skladebnou částí lokálního ÚSES, která posiluje interakci ekologicky stabilnějších a méně stabilních ekosystémů, a tím ty méně stabilní pomáhá stabilizovat. Konkrétně zprostředkovává příznivé působení lokálních (místních) biocenter a biokoridorů na okolní, ekologicky méně stabilní krajinu. Skutečnost, že jde o doplňkové skladebné části místního ÚSES, znamená, že představují doplněk k vymezení biocenter a biokoridorů a není až tak podstatná jejich funkce pro ochranu přirozeného genofondu. Vymezování interakčních prvků není na rozdíl od biocenter a biokoridorů nikterak vázáno na biogeografické členění krajiny, a naopak daleko více vychází z aktuálního stavu krajiny. Návrh soustavy interakčních prvků má v zásadě doporučující charakter a nemá zákonnou podporu.

Ve vztahu k územnímu plánu jsou interakční prvky obecně "podměrečnou" kategorií, tj. takovou kategorií prvků, jejichž vymezení je pod rozlišovací možností územního plánu a povinnost jeho vymezení ani nevyplývá z právních předpisů. Nicméně o existenci interakčních prvků či o existenci jejich návrhu by měl mít zpracovatel územně plánovací dokumentace povědomí, aby svým řešením zbytečně funkční prvky nelikvidoval a u dosud neexistujících či nedostatečně funkčních neznemožnil provedení navržených opatření.

Na základě uvedeného je zřejmý důvod, pro který v dané lokalitě není v Návrhu ÚPmB vymezena a ani není vhodné vymezovat skladebnou část ÚSES – lokální biokoridor. Nicméně zpracovatel svým návrhem – vymezením příslušných ploch návrhové zeleně v předmětné lokalitě zajistil další existenci a funkčnost daných interakčních prvků.

V případě pozemku p.č. 1818 k.ú. Medlánky uvádíme, že by se jeho vymezením jako samostatné plochy krajinné zeleně vytvořila podměrečná plocha, která nemá zákonné ani koncepční opodstatnění, protože předmětné krajinné prvky s ekologicko-stabilizační a také estetickou funkcí v podobě aleje jsou přirozenou součástí mimoprodukčních funkcí zemědělské plochy (viz Odůvodnění Návrhu ÚPmB). Pro informaci ještě uvádíme, že na základě požadavku a dohody s dotčeným orgánem Odborem životního prostředí Magistrátu města Brna, bude do závazné textové části doplněna regulace zajišťující větší a zřejmější ochranu výše uvedených krajinných prvků. V souvislosti s plánovanou budoucí urbanizací území není vymezení ploch krajinné zeleně žádoucí; vymezení těchto ploch má význam ve volné krajině.

Věcná podstata způsobů vypořádání předmětného podání zůstává nadále relevantní, přestože návrh nového územního plánu města Brna prošel přepracováním s ohledem na Pokyny ZMB z roku 2022 a byl uveden do jednotného standardu ÚPD dle stavebního zákona a jeho prováděcích předpisů. Výše uvedené texty je tedy nutno chápat také ve smyslu těchto úprav.

Námítka č.15

Výrok:

Námítce se nevyhovuje.

Odůvodnění:

Objekty a plochy pro plnění funkce veřejné vybavenosti a sportu mohou být připuštěny i v plochách pro bydlení B nebo smíšených obytných C.

Sběrná střediska odpadů nejsou vzhledem ke svému charakteru a rozloze v územním plánu vymezena. Umístění sběrných středisek odpadů statutárního města Brna je přípustné v plochách bydlení, smíšených obytných, komerční vybavenosti, nákupních a zábavních center a zvláštních areálů, výroby a skladování, lehké výroby, podmíněně přípustné v plochách technické infrastruktury, dopravní infrastruktury a na veřejném prostranství, pokud toto umístění nenaruší jejich funkci.

Námítce je vyhověno jiným způsobem.

Věcná podstata způsobů vypořádání předmětného podání zůstává nadále relevantní, přestože návrh nového územního plánu města Brna prošel přepracováním s ohledem na Pokyny ZMB

z roku 2022 a byl uveden do jednotného standardu ÚPD dle stavebního zákona a jeho prováděcích předpisů. Výše uvedené texty je tedy nutno chápat také ve smyslu těchto úprav.

Námítka č.16

Výrok:

Námítce se vyhovuje.

Odůvodnění:

Skutečný způsob využití předmětného pozemku, tj. pobytová louka s ekologickou, komunikační a rekreační funkcí je realizovatelný a přípustný i v rámci plochy zemědělské, a to zejména z důvodu, že plní mimoprodukční funkce zemědělské plochy. Dané využití je také v souladu s § 18 odst. (5) stavebního zákona, jehož záměry Návrh ÚPmB z důvodu veřejného zájmu nevyklučuje.

Nicméně vzhledem k tomu, že je předmětný pozemek ve vlastnictví Statutárního města Brna, jeho grafická čitelnost je v měřítku zpracování nového ÚPmB, skutečné využití nejlépe reflektuje právě plocha krajinné zeleně a pozemek nebude tvořit nesmyslnou enklávu v daném území, protože plynule navazuje na okolní plochy krajinné zeleně, jeví se důvodné změnit pozemek na plochu krajinné zeleně "K".

Věcná podstata způsobů vypořádání předmětného podání zůstává nadále relevantní, přestože návrh nového územního plánu města Brna prošel přepracováním s ohledem na Pokyny ZMB z roku 2022 a byl uveden do jednotného standardu ÚPD dle stavebního zákona a jeho prováděcích předpisů. Výše uvedené texty je tedy nutno chápat také ve smyslu těchto úprav.

Námítka č.17

Výrok:

Námítce se nevyhovuje.

Odůvodnění:

Předmětem námítky je požadavek na zachování stávajícího prostupu územím mezi ul. Turistickou a Vycházkovou a z toho důvodu pozemky parc.č. 1033/1 a 1033/12, k.ú. Medlánky definovat jako zeleň Z, tj. neměnit na plochu zahrádek I. Námítce nelze zcela vyhovět, neboť se jedná o pozemky v soukromém vlastnictví, kdy jeho vlastníci požadují jiné funkční využití, kterému nelze v současné době vyhovět. To však nevyklučuje i v plochách zahrádek zachovat stávajícího prostupu územím, pokud bude na tomto řešení s vlastníkem pozemků nalezena shoda. Pro informaci závěrem uvádíme fakt, že dle obecných podmínek závazné části „Návrhu ÚPmB (2020)“: „Záměry na změny v území musí zachovávat a posilovat prostupnost v území; ve stabilizovaných plochách musí být zachovány pěší trasy zajišťující průchodnost území a přístup k jednotlivým pozemkům. V plochách změn musí být navrhována řešení, která zajistí prostupnost v území, zejména návaznost na zastavěné území či zastavitelné plochy nebo pěší průchodnost do krajiny.“, a dále „Stavby a zařízení dopravní a technické infrastruktury lze umístit ve všech typech ploch s rozdílným způsobem využití. V případě ploch zástavby lze stavby a zařízení dopravní infrastruktury umístit, pokud záměr není zjevně nepřiměřený vůči návazným či dotčeným plochám. V případě volných ploch lze stavby a zařízení dopravní a technické infrastruktury umístit za podmínky minimalizace jejich plošného a prostorového střetu s příslušnou plochou a minimalizace negativního vlivu na funkčnost plochy vyplývající z hlavního využití, pokud není v podmínkách využití typů ploch stanoveno jinak.“, a také „Veřejná prostranství lze umístit ve všech typech ploch s rozdílným způsobem využití.“

Na základě uvedeného je zřejmé, že není nutná požadovaná změna funkčního využití pro zajištění prostupu, která by jako taková měla být zajištěna regulacemi území danými v textové části Návrhu ÚPmB (2020).

Věcná podstata způsobů vypořádání předmětného podání zůstává nadále relevantní, přestože návrh nového územního plánu města Brna prošel přepracováním s ohledem na Pokyny ZMB z roku 2022 a byl uveden do jednotného standardu ÚPD dle stavebního zákona a jeho prováděcích předpisů. Výše uvedené texty je tedy nutno chápat také ve smyslu těchto úprav.

Námitka č.18

Výrok:

Námitce se vyhovuje.

Odůvodnění:

Skutečný stav (stromová kaple sloužící jako místo spočinutí a rozjímání na procházkách, k venkovním bohoslužbám, k oddávání snoubenců v přírodě nebo třeba pro pořádání koncertů a určené pro širokou veřejnost), a předpokládaný způsob využití předmětného pozemku (vzpomínkový háj s možností pohřbívání ke kořenům) neodpovídá funkčnímu využití navrženému v Návrhu ÚPmB pro plochy zahrádek "I". Vzhledem k tomu, že se část výše uvedených aktivit v daném místě realizuje již nyní, nepředpokládá se konfliktní působení na okolní plochy. Dále uvádíme, že se jedná o pozemky ve vlastnictví města Brna a jde o záměr městské části podporovaný městem. Na základě uvedeného je vhodné vymezit předmětný pozemek p.č. 1353 v k.ú. Medlánský na plochu, která nejlépe reflektuje reálný i budoucí způsob využití a to na plochu veřejné vybavenosti „V/x/h (Ize považovat za plochu v krajíně bez nutnosti navázání této plochy na plochu veřejného prostranství).

Věcná podstata způsobů vypořádání předmětného podání zůstává nadále relevantní, přestože návrh nového územního plánu města Brna prošel přepracováním s ohledem na Pokyny ZMB z roku 2022 a byl uveden do jednotného standardu ÚPD dle stavebního zákona a jeho prováděcích předpisů. Výše uvedené texty je tedy nutno chápat také ve smyslu těchto úprav.

Námitka č.19

Výrok:

Námitce se vyhovuje částečně.

Odůvodnění:

V dané věci uplatnila připomínku MČ Brno-Medlánský, pořizovatel požadavku vyhověl takto: Pozemek parc. č. 1000/11 k. ú. Medlánský je dle platného ÚPmB sice součástí plochy vodohospodářské, dle stavu v území je také spolu s pozemkem parc. č.1012/12 zahrnut do společného oplocení u RD Rysova 2b, s přístupem z ulice Rysova. Jejich vymezení jako součást stabilizované plochy B/r2 je žádoucí.

Oproti tomu pozemek parc. č. 994/1 a s ním i pozemky parc. č. .994/2, 994/3, 984/5, 1012/11 a 1012/20 k. ú. Medlánský jsou dle platného ÚPmB součástí plochy vodohospodářské, dle stavu v území jsou přístupné pouze cestou kolem rybníka a nesouvisejí s nemovitostí určenou pro bydlení. Není proto důvod je nyní v novém ÚP zahrnovat do stabilizované plochy bydlení, využití pozemků takovému funkčnímu využití neodpovídá. V tomto rozsahu se tímto námitce částečně vyhovuje.

Věcná podstata způsobů vypořádání předmětného podání zůstává nadále relevantní, přestože návrh nového územního plánu města Brna prošel přepracováním s ohledem na Pokyny ZMB z roku 2022 a byl uveden do jednotného standardu ÚPD dle stavebního zákona a jeho prováděcích předpisů. Výše uvedené texty je tedy nutno chápat také ve smyslu těchto úprav.

Námitka č.20

Výrok:

Námitce se vyhovuje.

Odůvodnění:

V dané věci uplatnila připomínku MČ Brno-Medlánský, pořizovatel požadavku vyhověl takto: Na částech pozemků v majetku smB parc. č. 985/1 a 985/19 k. ú. Medlánský při ulici Rysova je v ÚP vymezena plocha ke stavebnímu využití pro bydlení, stejně tak je na části pozemků návrhová plocha městské zeleně. Pořizovatel preferuje ponechat možnost stavebního využití, tj. nevymezovat zde pouze plochu zeleně. Ta je vyjádřena na částech pozemků v rozsahu návrhové plochy Z. Byť je MČ preferované stavební využití pro domov pro seniory přípustné i v ploše bydlení, garancí takového cílového využití je právě plocha veřejné vybavenosti V. S

ohledem na vlastnictví pozemků smB je také vhodné plochu pro veřejný účel jednoznačně v novém ÚP vymezit odpovídající funkcí, tj. plochou V.

Věcná podstata způsobů vypořádání předmětného podání zůstává nadále relevantní, přestože návrh nového územního plánu města Brna prošel přepracováním s ohledem na Pokyny ZMB z roku 2022 a byl uveden do jednotného standardu ÚPD dle stavebního zákona a jeho prováděcích předpisů. Výše uvedené texty je tedy nutno chápat také ve smyslu těchto úprav.

Námitka č.21

Výrok:

Námitce se vyhovuje.

Odůvodnění:

V dané věci uplatnila připomínku MČ Brno-Medlánky, pořizovatel požadavku vyhověl takto: Požadované vymezení samostatné plochy V na částech pozemků parc. č. 985/1, 985/2 a 985/21 v jižním konci ulice Rysova, při kruhovém objezdu není s ohledem na metodiku zpracování nového ÚP vhodné: jednalo by se o podměrečnou plochu, kterou je problematické v novém ÚP samostatně vymezit za současného zachování čitelnosti hlavního výkresu - rozsah plochy a zápis kódu stavební plochy. Záměr nového objektu radnice MČ lze realizovat i v rámci plochy bydlení. Přesto pořizovatel s přihlédnutím k místním zájmům městské části dává pokyn zpracovatelům, aby požadavek MČ na plochu V prověřil.

Zpracovatel se na základě pokynu pořizovatele problematikou vymezení samostatné funkční plochy zabýval a –z pozice odborného garanta správnosti řešení– v upraveném návrhu ÚP nakonec vymezil rozsah plochy V/v2 tak, aby byla plocha vymezena přehledným způsobem. Ve výsledku je námitce vyhověno.

Věcná podstata způsobů vypořádání předmětného podání zůstává nadále relevantní, přestože návrh nového územního plánu města Brna prošel přepracováním s ohledem na Pokyny ZMB z roku 2022 a byl uveden do jednotného standardu ÚPD dle stavebního zákona a jeho prováděcích předpisů. Výše uvedené texty je tedy nutno chápat také ve smyslu těchto úprav.

Námitka č.22

Výrok:

Námitce se nevyhovuje.

Odůvodnění:

V dané věci uplatnila připomínku MČ Brno-Medlánky, pořizovatel odůvodnil takto:

Území mezi bytovými domy jabloňová 22-28 a ulicí Kuřimskou, které je využíváno jako volné prostranství - zeleň má výměru pod limit 0,2 ha pro samostatné funkční vymezení; plocha zeleně v platném ÚPmB dnes zahrnuje větší území, i to, které je již stavebně využito. Po zpřesnění využití dle skutečného stavu není samostatné vymezení plochy městské zeleně Z v návrhu nového ÚP účelné, území bude nadále užíváno jako volné prostranství v rámci stabilizované plochy bydlení.

Věcná podstata způsobů vypořádání předmětného podání zůstává nadále relevantní, přestože návrh nového územního plánu města Brna prošel přepracováním s ohledem na Pokyny ZMB z roku 2022 a byl uveden do jednotného standardu ÚPD dle stavebního zákona a jeho prováděcích předpisů. Výše uvedené texty je tedy nutno chápat také ve smyslu těchto úprav.

Námitka č.23

Výrok:

Námitce se vyhovuje částečně.

Odůvodnění:

V dané věci uplatnila připomínku MČ Brno-Medlánky, pořizovatel požadavek zohlednil takto: Oproti platnému ÚPmB a řešení obsaženému v Konceptu ÚP není v Návrhu ÚP zástavba RD v ulici Za Parkem a Hujíčková zahrnuta do návrhové plochy, ale je již stabilizována. Proto je

žadoucí stabilizovanou plochu bydlení vymezit dle skutečného stavu v území a městské pozemky 855, 856 a jižní část pozemku 711/1 (s cestou ve stopě ulice Hujíčkova) vše k. ú. Medlánky vymezit jako stabilizovanou plochu zeleně - sloučit s plochou zeleně zámeckého parku. Návrh ÚP totiž vymezení jižní stopy ulice Hujíčkova jako plochy veřejného prostranství dle Konceptu ÚP nepřebírá.

Je žádoucí zachovat na městském pozemku parc. č. 710/1 k. ú. Medlánky návrhovou plochu městské zeleně, lze připustit oproti projednanému Konceptu ÚP (i platnému ÚPmB) redukcí jejího rozsahu do podoby dle návrhu nového ÚP. Plocha zeleně je v daném místě podstatná pro kvalitní propojení od stávajícího zámeckého parku k budoucí tramvajové smyčce do dalšího území v lokalitě Me-1. Návrhová plocha Z byla pro tento účel v Návrhu ÚP (projednávaném v červnu 2020) vymezena v dostatečném rozsahu, proto pořizovatel neshledal žádoucí požadavku MČ na její rozšíření vyhovět.

Na základě doporučení samosprávy města k vypořádání námitek a připomínek doručených k projednanému Návrhu nového ÚP (v červnu 2020) bude na pozemku parc. č. 710/1 k. ú. Medlánky v majetku města doplněna plocha veřejné vybavenosti (V) ve vazbě na ZŠ Hudcova. Tento požadavek na plochu V nakonec vyplynul z interních jednání s MČ, která tímto chce zajistit na městském pozemku plochu pro sportovního zařízení k ZŠ Hudcova. Takto je formulován i konkrétní požadavek na řešení uvedený u stanovené ÚS-08 v kap. 12 textové části ÚP a v kartě lokality Me-1. MČ je nakonec vyhověno v rozsahu tohoto požadavku.

V rozvojové lokalitě Me-1 lze další propojení pásem městské zeleně od navrhované tramvajové smyčky realizovat v rámci vymezených stavebních ploch, Návrh nového ÚP jednotlivé pásy liniové zeleně nevymezuje. Taktéž stezka pro pěší a cyklisty je nad podrobnost řešení v novém ÚP. Jejich realizace spolu s pásem zeleně je podél budoucí trati Me/31 na základě obecných regulativů možná ve všech stavebních plochách, tudíž i v ploše dopravy D, či sousední ploše smíšené obytné C. V této části není požadavku MČ vyhověno.

Námítce se částečně vyhovuje v rozsahu vyhovění shodným požadavkům MČ.

Věcná podstata způsobů vypořádání předmětného podání zůstává nadále relevantní, přestože návrh nového územního plánu města Brna prošel přepracováním s ohledem na Pokyny ZMB z roku 2022 a byl uveden do jednotného standardu ÚPD dle stavebního zákona a jeho prováděcích předpisů. Výše uvedené texty je tedy nutno chápat také ve smyslu těchto úprav. Vyhodnocení doplňujeme o informaci, že v daném území došlo na základě konkrétního požadavku určeného zastupitele, který u pořizovatele uplatnil dopisem ze dne 10.3.2023, k úpravě ÚP dle výsledků ÚS Technopark. (Jde o Územní studii Technologický park, jejímž zpracovatelem je tým KAM Brno, p.o.). Změna spočívá v úpravě rozsahu vymezených funkčních ploch v rozvojové lokalitě Me-1. Dále došlo ke změně na základě konkrétního požadavku určeného zastupitele na "posouzení potřebnosti předepsaných územních studií a žádosti o vypuštění mimo jiné i ÚS-08" uplatněného dopisem z 18. září 2023. Změna spočívá ve vypuštění povinnosti pořídit ÚS-08 jako podmínku pro rozhodování o změnách v území v lokalitě Me-1. Na základě této úpravy návrhu ÚP 2024 již nelze prostřednictvím územní studie konkretizovat požadavky na využití rozvojové lokality. Požadavku na zachování plochy zeleně v Me-1 dle platného ÚPmB nelze vyhovět, částečné vyhovění na plochu zeleně zůstává na pozemků pro rozšíření zámeckého parku.

Námítka č.24

Výrok:

Námítce se vyhovuje částečně.

Odůvodnění:

V dané věci uplatnila připomínku MČ Brno-Medlánky, pořizovatel požadavek zohlednil takto: V rozvojové lokalitě Me-1 lze další požadované využití pro veřejnou vybavenost (školství, centrum volného času), komerční vybavenost (sport), hřiště realizovat v rámci vymezených smíšených obytných ploch C. Pořizovatel neshledává účelné vymezením funkční plochy V či S předjímat jejich konkrétní lokalizaci. Pro území lokality Me-1 je předepsáno zpracování ÚS-08, ta prověří potřebu občanského vybavení a navrhne na území využití funkčních ploch C ve

větší podrobnosti. Viz požadavky na řešení v ÚS uvedené v textové části v kap. 12 a v příslušné kartě lokality Me-1.

S odkazem na text vyhodnocení u připomínky č.23 je požadavek MČ na plochu pro sportovní zařízení pro ZŠ Hudcova řešen vymezením plochy V na městském pozemku parc. č. 710/1 k. ú. Medlánky

Samospráva města na Poradě vedení dne 10.12.2020 odsouhlasila podnět na úpravu rozsahu funkčních ploch bydlení v předmětné lokalitě ve prospěch smíšeného využití s volnou strukturou zástavby a v plochách pro smíšené využití úpravu výškových hladin zástavby dle Případové studie lokality Technologický park (KAM, 2020) pro účely úpravy Návrhu nového ÚPmB.

Na základě rozhodnutí Rady města Brna (RMB), které přijala na schůzi RMB č.R8/127 zahájené dne 20.1.2021 s pokračováním dne 25.1.2021, uplatnil určený zastupitel, radní pro územní plánování RNDr. Filip Chvátal, PhD. u pořizovatele připravovaného Územního plánu města Brna – Odboru územního plánování a rozvoje MMB, ve smyslu § 53 odst. (1) zákona č. 183/2006 sb., o územním plánování a stavebním řádu, ve znění pozdějších předpisů, podnět, aby vyhodnocení výsledků projednání dokončil v souladu s doporučením RMB. RMB doporučila řešení u problematických oblastí rozvoje města stěžejního charakteru.

Doporučení se týkalo i rozvojové lokality Me-1 Technologický park. Proto pořizovatel dal pokyny na úpravu návrhu ÚP v lokalitě Me-1 pro 1. opakované veřejné projednání (v červnu 2021), vše v souladu s podnětem určeného zastupitele.

K další úpravě návrhu ÚP oproti výše uvedenému došlo v lokalitě Me-1 po 1. opakovaném veřejném projednání.

Na základě připomínek MČ doručených při 1. opakovaném veřejném projednání se určený zastupitel navrženým řešením v severní části lokality Me-1 znovu zabýval a uplatnil v procesu vyhodnocování výsledků projednání dopisem č.j. MMB/0477610/2021 ze dne 13.9.2021 k lokalitě Me-1 na základě doporučení RMB R8/168 ze dne 1.9. 2021 podnět na zohlednění místních zájmů MČ Brno - Medlánky, a to na navrácení původní plochy W/v3 a rozšíření plochy B/r2 na úkor plochy C/v3. Městské části jsou dle Statutu města Brna oprávněny uplatňovat právo na místní samosprávu ve specifickém režimu prostřednictvím vyjádření k projednávaným územně plánovacím dokumentacím.

Na základě výsledků projednání byly místní zájmy městské části MČ Brno-Medlánky alespoň částečně zohledněny a Návrh pro 2. opakované veřejné projednání byl upraven.

Námitce je vyhověno částečně vymezením plochy veřejné občanské vybavenosti a promítnutím požadavků na konkretizaci využití lokality Me-1 pro další občanskou vybavenost do požadavků k řešení do vymezené ÚS-08.

Věcná podstata způsobů vypořádání předmětného podání zůstává nadále relevantní, přestože návrh nového územního plánu města Brna prošel přepracováním s ohledem na Pokyny ZMB z roku 2022 a byl uveden do jednotného standardu ÚPD dle stavebního zákona a jeho prováděcích předpisů. Výše uvedené texty je tedy nutno chápat také ve smyslu těchto úprav. Vyhodnocení doplňujeme o informaci, že v daném území došlo na základě konkrétního požadavku určeného zastupitele, který u pořizovatele uplatnil dopisem ze dne 10.3.2023, k úpravě ÚP dle výsledků ÚS Technopark. (Jde o Územní studii Technologický park, jejímž zpracovatelem je tým KAM Brno, p.o.). Změna spočívá v úpravě rozsahu vymezených funkčních ploch v rozvojové lokalitě Me-1. Dále došlo ke změně na základě konkrétního požadavku určeného zastupitele na "posouzení potřebnosti předepsaných územních studií a žádosti o vypuštění mimo jiné i ÚS-08" uplatněného dopisem z 18. září 2023. Změna spočívá ve vypuštění povinnosti pořídit ÚS-08 jako podmínku pro rozhodování o změnách v území v lokalitě Me-1. Na základě této úpravy návrhu ÚP 2024 již nelze prostřednictvím územní studie konkretizovat požadavky na využití rozvojové lokality (požadováno zpřesnění pro zeleň, občanská vybavenost, sport).

Vyhověno zůstává částečně vymezením plochy veřejné občanské vybavenosti.

Námítka č.25

Výrok:

Námítce se vyhovuje.

Odůvodnění:

V rámci podání je požadováno vymezení propojení mezi územím Technologického parku a průmyslovou zónou v Kuřimi.

Pro dokladování transparentnosti procesu vyhodnocení podání je uvedeno také mezitímní vyhodnocení z r. 2020:

Požadavku bylo v roce 2020 vyhověno částečně, protože: „Úkolem územního plánu je vytvářet územní podmínky pro možnost umístění záměrů, nikoliv zajistit „bezproblémovou“ realizaci všech záměrů a znát podrobné technické provedení jednotlivých úseků. Obecně územní plán stanovuje základní koncepci rozvoje území obce, ochrany jeho hodnot, jeho plošného a prostorového uspořádání, uspořádání krajiny a koncepci veřejné infrastruktury a stanovuje podmínky pro využití území. Nový Územní plán města Brna (ÚPmB) pracuje s méně podrobným měřítkem hlavního výkresu 1:10 000, než tomu je u současného (1:5000).

V rámci stanovení podmínek využití ploch v kap. 6.2. a kap. 6.3.3.10 závazné textové části je umožněno umístění cyklistické infrastruktury ve všech plochách s rozdílným způsobem využití. Z hlediska požadavku na zakreslení dalších propojení uvádíme, že v rámci cyklistické dopravy byl zvolen obecnější přístup.

Ve výkresu 2.2. Souhrnný výkres dopravy jsou vyznačeny „vybrané samostatné cyklotrasy“, kterými jsou zpřesněny záměry ze Zásad územního rozvoje Jihomoravského kraje. Ve výkresu odůvodnění O.6 Cyklistická doprava – schéma jsou k výše uvedenému jevu navíc vyznačeny „vybrané pouliční cyklotrasy“, které naznačují možná vybraná propojení území města, která však již nejsou závazná a je možné je operativně upravovat nebo dále doplňovat.

Obecně ve výkresu odůvodnění O.6 nejsou trasy vymezeny závazně a umístění jakýchkoliv cyklistických tras nebo stezek je možná v souvislosti s obecnými podmínkami uvedenými v kapitolách 6.1 až 6.5 Výroku ve všech plochách.“

Konečné vyhodnocení podání se vztahuje k výslednému řešení Návrhu nového ÚPmB:

Návrh Územního plánu města Brna pro opakované veřejné projednání (06/2021) byl upraven a požadované propojení cyklostezkou Technologický park - Kuřim bylo doplněno o tuto trasu do výkresu 2.2. a Odůvodnění.

Tímto je požadavek zohledněn.

Věcná podstata způsobů vypořádání předmětného podání zůstává nadále relevantní, přestože návrh nového územního plánu města Brna prošel přepracováním s ohledem na Pokyny ZMB z roku 2022 a byl uveden do jednotného standardu ÚPD dle stavebního zákona a jeho prováděcích předpisů. Výše uvedené texty je tedy nutno chápat také ve smyslu těchto úprav.

Námítka č.26

Výrok:

Námítce se vyhovuje.

Odůvodnění:

V dané věci uplatnila připomínku MČ Brno-Medlánky, pořizovatel požadavku vyhověl takto: Stávající zástavba RD ve východním konci ulice Turistická byla zahrnuta do stabilizované plochy městské zeleně Z - zámecký park- již v Konceptu nového ÚP. Existence stávající zástavby zahrnuté do jiné funkční plochy nestavební je ošetřena obecným regulativem a neznamená její vymístění a dotvoření celého území jako park.

Zástavba RD dotváří charakter území u křižovatky ulic Turistická a Hudcova a zasahuje území o rozloze cca 0,24 ha. Proto je možné pro zástavbu vymežit samostatnou stavební funkční plochu v souladu s požadavkem § 3 odst 1 vyhl. 501/2006 Sb., v platném znění.

Obdobně lze postupovat v případě zástavby komerčními objekty a v ulici Hudcova 2,2a, které zahrnují území o rozloze cca 0,31 ha.

Zpracovatel se na základě pokynu pořizovatele problematikou vymezení odpovídající stavební plochy pro zástavbu RD na ul. Turistická a zástavbu vybavenosti na ul. Hudcova znovu zabýval

a –z pozice odborného garanta správnosti řešení– vymezil jednu stabilizovanou plochu smíšenou obytnou.

Ve výsledku je námitce vyhověno.

Věcná podstata způsobů vypořádání předmětného podání zůstává nadále relevantní, přestože návrh nového územního plánu města Brna prošel přepracováním s ohledem na Pokyny ZMB z roku 2022 a byl uveden do jednotného standardu ÚPD dle stavebního zákona a jeho prováděcích předpisů. Výše uvedené texty je tedy nutno chápat také ve smyslu těchto úprav.

Došlo: - 1 -07- 2020

Č.j. MMB: 0240542
Přil.:

NÁMITKA / PŘIPOMÍNKA

NÁZEV PROJEDNÁVANÉ ÚPD

Statutární město Brno
Magistrát města Brna

Identifikační údaje podatele

MMB/0270572/2020

listy: 1 přílohy:

druh:



mmb1es77394524 Doručeno: 01.07.2020

Fyzická osoba/právnícká osoba

Jméno, příjmení /
Název společnosti

Ing. Taťána Doleželová

Datum narození/
Identifikační číslo

14. 4. 1965

Trvalé bydliště/
sídlo

Osová 596/8, 625 00 Brno

Jsem - nejsem*) občan města Brna

Jsem - nejsem*) vlastníkem pozemku/ů nebo stavby v ploše dotčené
navrhovanou změnou

Katastrální území 612014, parc. č. 2761

Upřesnění obsahu námítky/připomínky

 K textové části Ke grafické části K procesu pořizování

Městská část

411906 Starý Lískovec

Katastrální území

612014 Starý Lískovec

Parcelní čísla pozemků (adresa,
doplňující popis lokality)

2819/1 (B/v4); 2809/1 (C/v5); 2776 (W/v4)

Text námítky/připomínky včetně ZDŮVODNĚNÍ

přílohy:

 ano ne

Nesouhlasím se změnou využití výše uvedených pozemků, neboť slouží jako parkoviště pro bytové domy Osová 579/2, 591/4, 593/6, 596/8, Mikuláškovo nám. 561/1, 562/2, 563/3, 564/4, 565/5 a 566/6. V těchto 10 bytových domech je celkem 220 bytových jednotek, kterým by dotčenou změnou využití pozemků dle záměru nového územního plánu zůstalo k dispozici pouze 26 parkovacích míst při ulici Osová, východně od domů Osová 579/2, 591/4, 593/6, 596/8. Parkoviště navíc využívají také obyvatelé domů Vedlejší 694/2, 695/4, 696/6 a 697/8 z katastrálního území Bohunice, neboť v jejich okolí je parkovacích míst málo. Navrhuji změnu využití ploch na dopravní infrastrukturu a u pozemku a 2819/1 (B/v4) navíc vyjmutí z rozvojové lokality.

V Brně dne 29. 6. 2020

Podpis:

*nehodící se škrtněte

MMB/0270572/2020

Námítka č.1

Výrok:

Námítce se nevyhovuje.

Odůvodnění:

Návrhová plocha B/v4 při ulici U penzionu vymezená v rámci rozvojové lokality SL-3 je převzata z platného ÚPmB, kde je také vymezena návrhová plocha bydlení s IPP 2,4. Nejde proto o změnu ve stavu využití oproti dnes platnému stavu. Lokalita s pozemky v majetku smB je dlouhodobě určena pro výstavbu bydlení a řešení potřeb výstavby obecního bytového fondu; požadované nové vymezení jako plocha pro dopravu (parkování) není v souladu se záměry města. Výstavba bydlení v ploše B/v4 je žádoucí i s ohledem na probíhající investiční-prodloužení tramvajové tratě, která zajistí obyvatelům komfortní dostupnost na VHD. Předmětná návrhová plocha B/v4 nebude vyjmuta z rozvojové lokality SL-3. Návrhové plochy stavební jsou vždy součástí rozvojových lokalit z důvodu, aby mohly být podmínky jejich využití definovány v příslušné kartě lokality, která je součástí výroku nového ÚP.

Věcná podstata způsobů vypořádání předmětného podání zůstává nadále relevantní, přestože návrh nového územního plánu města Brna prošel přepracováním s ohledem na Pokyny ZMB z roku 2022 a byl uveden do jednotného standardu ÚPD dle stavebního zákona a jeho prováděcích předpisů. Výše uvedené texty je tedy nutno chápat také ve smyslu těchto úprav. Vyhodnocení doplňujeme o informaci, že v Návrhu nového ÚP 2024 byla rozvojová lokalita SL-3 v části jižně ulice U Penzionu upravena tak, že místo návrhové plochy bydlení je vymezena návrhová plocha smíšená obytná SU/V4. Předmětná část území je určena pro rozvoj, námítce tak zůstává nevyhověno.
(Tramvajová trať je již zprovozněna.)

Námítka č.2

Výrok:

Námítce se nevyhovuje.

Odůvodnění:

V rámci námítky je upozorněno na nedostatek parkování v sousední ploše bydlení a využívání odstavení vozidel v ploše možného záměru. Z hlediska územního plánu je tento požadavek nad rámec podrobnosti územního plánu. Obecně parkovací stání jsou přípustná ve všech stavebních plochách a jejich případnou náhradu nebo nadkapacitu bude možné řešit v rámci konkrétního záměru zástavby.

Věcná podstata způsobů vypořádání předmětného podání zůstává nadále relevantní, přestože návrh nového územního plánu města Brna prošel přepracováním s ohledem na Pokyny ZMB z roku 2022 a byl uveden do jednotného standardu ÚPD dle stavebního zákona a jeho prováděcích předpisů. Výše uvedené texty je tedy nutno chápat také ve smyslu těchto úprav.

Námítka č.3

Výrok:

Námítce se nevyhovuje.

Odůvodnění:

Podatel navrhuje plochu W/v4 při ulici Osová změnit na plochu dopravní infrastruktury. Jedná se o lokalitu s dobrou dopravní dostupností, jak MHD, tak individuální dopravou. Případná zástavba vhodně doplní uliční frontu. Lokalita je proto pro komerční využití vhodná. V dané lokalitě je stávajícím ÚPmB vymezena plocha jádrová SJ, která způsobem využití je obdobná ploše komerční vybavenosti. Jedná se tedy o kontinuitu v územním plánování. K zachování parkovacích míst lze uvést, že plochy komerční vybavenosti parkování umožňují. Vzhledem ke skutečnosti, že předmětný pozemek je ve vlastnictví města Brna, tedy zadavatele ÚPmB, lze konstatovat, že vlastník pozemku s návrhem souhlasí. Je tedy pouze věcí vlastníka, zdali

parkovací stání zachová, přičemž plochy komerční vybavenosti využití pro potřeby dopravy umožňují.

Věcná podstata způsobů vypořádání předmětného podání se mění, a to i ve vazbě na skutečnost, že návrh nového územního plánu města Brna prošel přepracováním s ohledem na Pokyny ZMB z roku 2022 a byl uveden do jednotného standardu ÚPD dle stavebního zákona a jeho prováděcích předpisů, tj. výše uvedené texty je nutno chápat ve smyslu těchto úprav.

Vyhodnocení se mění takto:

Podatel navrhuje plochu W/v4 při ulici Osová změnit na plochu dopravní infrastruktury. Jedná se o lokalitu s dobrou dopravní dostupností, jak MHD, tak individuální dopravou. Případná zástavba vhodně doplní uliční frontu. Lokalita je pro komerční nebo smíšené využití. V dané lokalitě je stávajícím ÚPmb vymezena plocha jádrová SJ, která způsobem využití je obdobná ploše občanského vybavení komerčního nebo ploše smíšené. Na základě požadavku uplatněného městskou částí byla v lokalitě vymezena plocha smíšená obytná všeobecná (SU).



Došlo: - 1 -07- 2020

Č.j. MMB: 0240543

Příl.:

NÁMITKA / PŘIPOMÍNKA

NÁZEV PROJEDNÁVANÉ ÚPD

Identifikační údaje podatele

Fyzická osoba/právnícká osoba

Jméno, příjmení / Název společnosti	Milan Doležel
Datum narození/ Identifikační číslo	9. 3. 1961
Trvalé bydliště/ sídlo	Osová 596/8, 625 00 Brno
Jsem - nejsem*) občan města Brna	Jsem - nejsem*) vlastníkem pozemku/ů nebo stavby v ploše dotčené navrhovanou změnou Katastrální území 612014, parc. č. 2761

Upřesnění obsahu námítky/připomínky

<input type="checkbox"/> K textové části	<input type="checkbox"/> Ke grafické části	<input type="checkbox"/> K procesu pořizování
Městská část	411906 Starý Lískovec	
Katastrální území	612014 Starý Lískovec	
Parcelní čísla pozemků (adresa, doplňující popis lokality)	2819/1 (B/v4); 2809/1 (C/v5); 2776 (W/v4)	


Text námítky/připomínky včetně ZDŮVODNĚNÍ

přílohy:

- ano
 ne

Nesouhlasím se změnou využití výše uvedených pozemků, neboť slouží jako parkoviště pro bytové domy Osová 579/2, 591/4, 593/6, 596/8, Mikulášskovo nám. 561/1, 562/2, 563/3, 564/4, 565/5 a 566/6. V těchto 10 bytových domech je celkem 220 bytových jednotek, kterým by dotčenou změnou využití pozemků dle záměru nového územního plánu zůstalo k dispozici pouze 26 parkovacích míst při ulici Osová, východně od domů Osová 579/2, 591/4, 593/6, 596/8. Parkoviště navíc využívají také obyvatelé domů Vedlejší 694/2, 695/4, 696/6 a 697/8 z katastrálního území Bohunice, neboť v jejich okolí je parkovacích míst málo. Navrhují změnu využití ploch na dopravní infrastrukturu a u pozemku a 2819/1 (B/v4) navíc vyjmutí z rozvojové lokality.

V Brně dne 29. 6. 2020

Podpis: 

MMB/0270573/2020

Námítka

Výrok:

Námítce se nevyhovuje.

Odůvodnění:

Návrhová plocha B/v4 při ulici U penzionu vymezená v rámci rozvojové lokality SL-3 je převzata z platného ÚPmB, kde je také vymezena návrhová plocha bydlení s IPP 2,4. Nejde proto o změnu ve stavu využití oproti dnes platnému stavu. Lokalita s pozemky v majetku smB je dlouhodobě určena pro výstavbu bydlení a řešení potřeb výstavby obecního bytového fondu; požadované nové vymezení jako plocha pro dopravu (parkování) není v souladu se záměry města. Výstavba bydlení v ploše B/v4 je žádoucí i s ohledem na probíhající investici – prodloužení tramvajové tratě, která zajistí obyvatelům komfortní dostupnost na VHD. Předmětná návrhová plocha B/v4 nebude vyjmuta z rozvojové lokality SL-3. Návrhové plochy stavební jsou vždy součástí rozvojových lokalit z důvodu, aby mohly být podmínky jejich využití definovány v příslušné kartě lokality, která je součástí výroku nového ÚP.

K plochám C a W doplněno:

V rámci námítky je upozorněno na nedostatek parkování a potřeba využívání odstavení vozidel v návrhové ploše C a W, tj. plochách možného záměru.

Z hlediska územního plánu je tento požadavek nad rámec podrobnosti územního plánu. Obecně parkovací stání jsou přípustná ve všech stavebních plochách a jejich případnou náhradu nebo nadkapacitu bude možné řešit v rámci konkrétního záměru zástavby.

Jedná se o lokalitu s dobrou dopravní dostupností, jak MHD, tak IAD. Lokalita je proto pro komerční využití vhodná. Zachování parkovacích míst lze uvést, že plochy komerční vybavenosti i plochy smíšené obytné toto umožňují. Vzhledem ke skutečnosti, že předmětné pozemky jsou ve vlastnictví města Brna, tedy zadavatele ÚPmB, lze konstatovat, že vlastník pozemku s návrhem souhlasí. Je tedy pouze věcí vlastníka, zda parkovací stání zachová.

Věcná podstata způsobů vypořádání předmětného podání zůstává nadále relevantní, přestože návrh nového územního plánu města Brna prošel přepracováním s ohledem na Pokyny ZMB z roku 2022 a byl uveden do jednotného standardu ÚPD dle stavebního zákona a jeho prováděcích předpisů. Výše uvedené texty je tedy nutno chápat také ve smyslu těchto úprav. Vyhodnocení doplňujeme o informaci, že v Návrhu nového ÚP 2024 byla rozvojová lokalita SL-3 v části jižně ulice U Penzionu upravena tak, že místo návrhové plochy bydlení je vymezena návrhová plocha smíšená obytná SU/V4. Předmětná část území je určena pro rozvoj, námítce tak zůstává nevyhověno.

(Tramvajová trať je již zprovozněna.)



NÁMITKA / PŘIPOMÍNKA

NÁZEV PROJEDNÁVANÉ ÚPD

Územní plán města Brna

Návrh pro veřejné projednání

Identifikační údaje podatele

Fyzická osoba/právnícká osoba

Jméno, příjmení /
Název společnosti

Libor Oulehla, Alexandra Haitová

Datum narození/
Identifikační číslo

22.10.1970, 11.12.1971

Trvalé bydliště/
sídlo

Boskovická 1387/12, 621 00 Brno-Řečkovice
Pastviny 644/1, 624 00 Brno-Komín

Jsem - nejsem*) občan města Brna

Jsem - nejsem*) vlastníkem pozemku/ů nebo stavby v ploše dotčené
navrhovanou změnou

Katastrální území Řečkovice, parc č. 3596/2, 3596/3

Upřesnění obsahu námítky/připomínky

K textové části

Ke grafické části

K procesu pořizování

Městská část

Řečkovice

Katastrální území

Řečkovice

Parcelní čísla pozemků (adresa,
doplňující popis lokality)

3596/2, 3596/3,
Řečkovice ev.č. 1168

Text námítky/připomínky včetně ZDŮVODNĚNÍ

přílohy:

ano

ne

Nesouhlasíme s navrhovaným funkčním využitím pozemků par.č. 3596/2 a 3596/3 jako plochy přestavby L- „plochy lesní“. Pozemky jsme od majitele pana Jecha a paní Putnové zakoupili řádnou kupní smlouvou ze dne 26.5.2020. Nyní je podán návrh na vklad do katastru nemovitostí. Pan Jech podal Námitku/Připomínku která je evidována pod spis.zn.: 4100/OÚPR/MMB/0173510/2020. Pozemky rodiny pana Jecha a paní Putnové využívala více jak 50 let jako zahradu včetně zahradní chatky s evidenčním číslem 1168. Takto jsou i pozemky vedeny v katastru nemovitostí: 3596/2 – zahrada, 3596/3 – zastavěná plocha a nádvoří.

Naše pozemky jsou součástí stabilizované zahrádkářské kolonie podél ulice Hradecké, existenci této kolonie doložil pan Jech leteckým snímkem z roku 1990 – tedy před nabytím účinnosti současného ÚPmB.

Navrhujeme přiřazení našich pozemků do kategorie: Plochy zahrádek - I

V Brně dne 29.6.2020

Podpis:

MMB/0270576/2020

Námitka

Výrok:

Námitce se vyhovuje.

Odůvodnění:

Námitka je opodstatněná a lze jí vyhovět. Na základě opětovného prověření lze konstatovat, že předmětná zahrádkářská lokalita existuje a plnohodnotně plní svoji funkci již několik desítek let a v daném území není a ani nevznikl žádný nový vyšší resp. veřejný zájem, se kterým by předmětné zahrádky byly v kolizi a také nejsou v rozporu s charakterem okolního území, a proto je lze v lokalitě stabilizovat a v Návrhu ÚPmB vymezit jako samostatnou plochu zahrádek "I".

Dané území s hraničními pozemky p.č. 3596/2 až 3749/72 (včetně těchto hraničních pozemků) k.ú. Řečkovice ("zahrádky Úlehle") je tak ve výsledném řešení Návrhu ÚPmB vymezeno jako plochu zahrádek "I".

Věcná podstata způsobů vypořádání předmětného podání zůstává nadále relevantní, přestože návrh nového územního plánu města Brna prošel přepracováním s ohledem na Pokyny ZMB z roku 2022 a byl uveden do jednotného standardu ÚPD dle stavebního zákona a jeho prováděcích předpisů. Výše uvedené texty je tedy nutno chápat také ve smyslu těchto úprav.

Věcně shodná připomínka k Návrhu územního plánu města Brna a zmocnění zástupce veřejnosti.
(k. ú. Židenice 611115, parcely číslo 4407/45, 7868/1, 7868/3, 7868/8, 7868/9, 7869/1, 7869/2, 7869/3, 7869/4, 7869/5, 7875/9, 7875/10, 7870/2, 7870/11, 7870/12, 7872/2, 7872/13, 7872/14, 7872/15, 7872/18, 7872/19, 7872/20, 7876, 7877, 7878, 7889/1, 7890 a 7891)

8087

Magistrát města Brna
Odbor územního plánování a rozvoje
Kounicova 67
601 67 Brno

Věcně shodná připomínka k Návrhu územního plánu města Brna a zmocnění zástupce veřejnosti

My, níže uvedení a podepsaní občané města Brna, uplatňujeme, v souladu s ustanoveními § 23 zákona č. 183/2006 Sb., o územním plánování a stavebním řádu (dále jen stavební zákon) v platném znění, věcně shodnou připomínku k Návrhu územního plánu města Brna (dále jen ÚP).

Na základě této, níže upřesněné věcně shodné připomínky, zmocňujeme k podání námítky a k našemu dalšímu zastupování při projednávání námítky ve smyslu § 23 odst. 3 stavebního zákona, zástupce veřejnosti.

Věcně shodná připomínka

se týká městské části Brno – Židenice katastrálního území Židenice (611115) parcel čísla 4407/45, 7868/1, 7868/3, 7868/8, 7868/9, 7869/1, 7869/2, 7869/3, 7869/4, 7869/5, 7875/9, 7875/10, 7870/2, 7870/11, 7870/12, 7872/2, 7872/13, 7872/14, 7872/15, 7872/18, 7872/19, 7872/20, 7876, 7877, 7878, 7889/1, 7890 a 7891

Žádáme, aby pachtovatelům (ZO ČZS Juliánov 1 a ZO ČZS Juliánov 2), kterých se dotýká vymezená plocha dopravní infrastruktury (D) byla při realizaci VMO a železniční vlečky do spalovny byla vymezena náhradní plocha I pro svoji činnost v relativně blízké vzdálenosti a odpovídající velikosti.

Odůvodnění

Změnou využití území dojde na území Juliánova k nevratnému přetrhání komunitního života, který zde léta funguje. Jsou to místa mezigeneračního setkávání obyvatel města Brna, kteří při aktivním odpočinku komunikují, předávají si nabyté zkušenosti, učí se mezilidskému kompromisu, nabývají vztah k půdě a přírodním procesům, kultivují své tělo, jak po fyzické tak po duševní stránce, ...

Zmocnění zástupce veřejnosti

V souladu s ustanoveními § 23 zákona č. 183/2006 Sb., o územním plánování a stavebním řádu (stavební zákon), níže uvedené a podepsané osoby, které uplatňují věcně shodnou připomínku k Návrhu územního plánu města Brna, prohlašují, že zmocňují Patrika Beladi Veverku, bydlícím Houbalova 5, 628 00 Brno, aby je zastupoval jako zástupce veřejnosti a k Návrhu územního plánu města Brna a podal námítku na základě výše uvedených věcně shodných připomínek a aby ji projednal podle stavebního zákona.

Přijetí zmocnění:

Toto zmocnění přijímám.

V Brně dne 29. 6. 2020

Statutární město Brno
Magistrát města Brna

MMB/0270581/2020

listy: 1 přílohy: 1
druh: Podpisy



mmb1es7739452d Doručeno: 01.07.2020

podpis

Patrik Beladi Veverka

Houbalova 5, 628 00 Brno

MAGISTRÁT MĚSTA BRNA Odbor územního plánování a rozvoje
Došlo: - 1 -07- 2020
Č.j. MMB: 0270581
Příl.:

Věcně shodná připomínka k Návrhu územního plánu města Brna a zmocnění zástupce veřejnosti.
(k. ú. Židenice 611115, parcely číslo 4407/45, 7868/1, 7868/3, 7868/8, 7868/9, 7869/1, 7869/2, 7869/3, 7869/4, 7869/5, 7875/9, 7875/10, 7870/2, 7870/11, 7870/12, 7872/2, 7872/13, 7872/14, 7872/15, 7872/18, 7872/19, 7872/20, 7876, 7877, 7878, 7889/1, 7890 a 7891)

Seznam občanů města Brna, kteří uplatňují tuto věcně shodnou připomínku k Návrhu územního plánu města Brna a zmocňují výše uvedeného zástupce veřejnosti. Niže podepsaní svým podpisem také potvrzují, že při podpisu měli k dispozici kompletní znění této věcně shodné připomínky a jejího zdůvodnění a že souhlasí se shromažďováním, uchováním a zpracováním svých osobních údajů po dobu nezbytně nutnou.

Poř. číslo	Jméno a příjmení	Trvalý pobyt	Podpis
1	Jaroslav Gric	Brno, Hromádkova 22	Gric
2	MARIE FOJTIKOVÁ	Brno, Hromádkova 22	Fojtiková
3	VAN FOJTIK	Brno, Hromádkova 22	Fojtik
4	DAVID FOJTIK	Brno, Tuřany 35	Fojtik
5	LIUDMILA GRICOVA	Brno, Hromádkova 22	Gricová
6	JOSEF BŘESOUKÝ	Brno, Kudeřkova 2	Břesouký
7	MARIE FEJKOVÁ	BRNO, K. KUDERŤKOVÉ 13	Fejková
8	Dagmar Popitová	Brno, Krásného 15	Popitová
9	Daniela Boe	Brno, Krásného 15	Boe
10	Franzisek PLch	Brno, Slatinská 1	PLch
11	TRAJSTNAROVA' ML.	BRNO, M. KUDERŤKOVÉ 13	Trajstnarová
12	HELVARTOVA' ALENA	BRNO, KOETITNEKOVA 5	Helvartová
13	HELVART HSOV	BRNO, KOETITNEKOVA 5	Helvart
14	TRAJNAR JAROSLAV	BRNO, K. KUDERŤKOVÉ 13	Trajnar
15	KOLÍSEK MIROSLAV	BRNO, SOUDĚŠNÁ 5	Kolísek
16	MUŽIK JAR	BRNO, HUSOV 5	Mužik
17	HORICE PETR	HAZOUROVA 5, BRNO	Horice
18	DODRHAL DOVIR	KRAJNÍHO, 6.3, BRNO	Dodrhal
19	VITKA NEURKLOVA'	HAZOUROVA 3, BRNO	Neurklová
20	Viktor Neurkla	HAZOUROVA 3, BRNO	Neurkla
21	MIROSLAV HL.	KRAJNÍHO 26 BRNO	HL.

MMB/0270581/2020

Námítka

Výrok:

Námítce se nevyhovuje.

Odůvodnění:

V rámci námítky je požadováno vymezení náhradní plochy zahrádek I pachtovatelům ZO ČZS Juliánov 1 a Juliánov 2 v k.ú. Židenice (pro jejich činnost v blízké vzdálenosti a odpovídající velikosti), kterých se dotýká plocha dopravní infrastruktury D při realizaci VMO a železniční vlečky do spalovny.

Již v současném územním plánu nejsou zahrádky v předmětném území stabilizovány a jako cílové řešení je stanovena plocha pro dopravu, plocha dopravní infrastruktury D potvrzuje dlouhodobě sledovaný záměr pro umístění křížení silnice I/42 – Velký městský okruh s ulicí Ostravskou.

Z tohoto důvodu nelze námítku zohlednit.

Věcná podstata způsobů vypořádání předmětného podání zůstává nadále relevantní, přestože návrh nového územního plánu města Brna prošel přepracováním s ohledem na Pokyny ZMB z roku 2022 a byl uveden do jednotného standardu ÚPD dle stavebního zákona a jeho prováděcích předpisů. Výše uvedené texty je tedy nutno chápat také ve smyslu těchto úprav.

Došlo: - 1 -07- 2020

Č.j. MMB: 0270583

Příl:

Statutární město Brno
Magistrát města Brna

MMB/0270583/2020

listy: 1 přílohy: 1

druh: Plná moc



mmb1es7739452f Doručeno: 01.07.2020

PODÁNÍ K NÁVRHU

Návrh Územního plánu města Brna

Podatel				
Typ subjektu:	Fyzická osoba			
Příjmení, jméno:	Zahrádka Vladimír	Datum narození:	30.11.1939	
Adresa / sídlo:	Jiráskova 19, 664 64 Dolní Kounice			
Kontakt:	Email:	zuzka.sikova@seznam.cz	Telefon:	608617202
Vlastnický vztah podatele:	spoluvlastník pozemku parc. č. 59/51 v kat. území Ořešín v obci Brno, LV 78			

Námitka	číslo:	1
----------------	---------------	---

Pan Vladimír Zahrádka, dat. nar. 30. 11. 1939, trvale bytem Dolní Kounice, Jiráskova 19, 664 64 (dále jen „Vlastník“), je spoluvlastníkem pozemku parc. č. 59/51 v kat. území Ořešín v obci Brno, LV 78, druh pozemku orná půda (dále jen „Pozemek“).

Zastupitelstvo města Brna na Z3/038 zasedání ve dnech 25.-26.6.2002 schválilo záměr pořídit pro Brno nový územní plán.

Dle návrhu územního plánu města Brna nemá dojít k změně určení účelu Pozemku Vlastníka z plochy zemědělské na plochu pro bydlení.

Jako Vlastník Pozemku a stavby dotčených návrhem řešení v souladu s ustanovením § 52 odst. 2 a 3 zákona č. 183/2006 Sb., stavební zákon, v platném znění tímto podává následující námitky za dodržení stanovené lhůty:

- 1) Námitka proti nezměnění Pozemku na plochu k bydlení

Odůvodnění námitky Ad. 1)

Dle úplného znění zadání územního plánu města Brna je mj. hlavním důvodem pro nový územní plán změna společenských, ekonomických a demografických podmínek. Územní plán má mj. sledovat rovnováhu mezi zastavěným územím a jeho rozvojovým potenciálem a jeho cílem je návrh zastavitelné plochy uvnitř nebo v přímé vazbě na zastavěné území tak, aby nevytvářely samostatné enklávy v nezastavěném území. V územně plánovací dokumentaci je taktéž uvedeno, že „Pro navrhované plochy zástavby je zásadní kostra uspořádání veřejných prostranství a jejich vazba na stávající strukturu města.“ Všechny takto uvedené základní východiska ovšem nejsou dodrženy, co se týče prostorového uspořádání plochy k zástavbě v obci Ořešín, resp. dotčeného Pozemku.

Mezi stanovené podmínky pro pořízení územní studie v ÚS Ořešín patří mj. podmínka rozvíjet rezidenční zástavbu v severozápadní části, a blízkosti centra obce, MČ Brno-Ořešín. Rozvoj pouze severozápadní části Ořešína není opodstatněný a neexistuje širší podklad pro určení pouze této části k rozvoji. Vzhledem k rozvoji severní části, je nezbytné rozvíjet i části severovýchodní tak, aby nedošlo k diskriminačnímu určení ploch k zástavbě a taktéž byla dodržena komplexnost rozvoje obce. Dotčený Pozemek se nachází v severovýchodní části Ořešína, viz vymezené území dotčené námitkou. Pozemek se nenachází v bezprostřední blízkosti žádného zvlášť chráněného území podle zák. č. 114/1992 Sb., není zde vymezen přírodní park ani území soustavy Natura 2000.

S rostoucím počtem obyvatel města Brna je rozšiřování bytových ploch stále víc aktuální a žádoucí, i s ohledem na prosazování zásady trvale udržitelného rozvoje města. Označení Pozemku za plochu k bydlení je dalším vhodným krokem, jak zvrátit proces suburbanizace města. Díky tomuto vymezení dojde k efektivnímu využití Pozemku, který přispěje k dosažení cílů územního plánování, kterými je mj. vytváření předpokladů pro výstavbu a pro udržitelný rozvoj města Brna. Územní plánování musí být řešeno s cílem účelného využití a prostorového uspořádání území. Označení Pozemku za plochu pro bydlení skýtá společenský i hospodářský potenciál rozvoje městské části Ořešín. Vymezené území dotčené námitkou (Pozemek) se nachází v bezprostřední blízkosti stabilizovaných ploch, resp. zástavbou rodinných domů a pozemků, které jsou určeny k zástavbě.

Aby byl nový územní plán města Brna pro oblast městské části Ořešín schopen reagovat na potřeby rozvoje města, neexistuje důvod pro to, aby Pozemek nebyl označen za plochu k bydlení. Neboť jeho poloha i rozměry jsou pro bydlení plně vyhovující. Pozemek se nachází na půdách ZPF – IV. a III. třídy ochrany, tedy se jedná o půdy vyznačující se průměrnou až podprůměrnou produkční schopností, které je dle informací o zařazení do tříd ochrany využitelná zejména pro výstavbu a jiné nezemědělské účely. K Pozemku je zajištěna plynulá prostupnost mezi novou a současnou zástavbou a k pozemku lze zajistit plynulé napojení na dopravní infrastrukturu, popř. na základě institutu nezbytné cesty.

V těsné blízkosti Pozemku se nachází veřejná komunikace a další zastavěné plochy. Neexistuje žádná skutečnost, která by bránila označení Pozemku za plochu k bydlení. Poptávka po bydlení v městských částech neustále roste a lidé vyhledávají příležitosti k bydlení k okolních městských částech v Brně. Městská část Ořešín poskytuje skvělé prostředí pro výstavbu obydlí s ohledem na společenskou vybavenost a dostupnost do centra města.

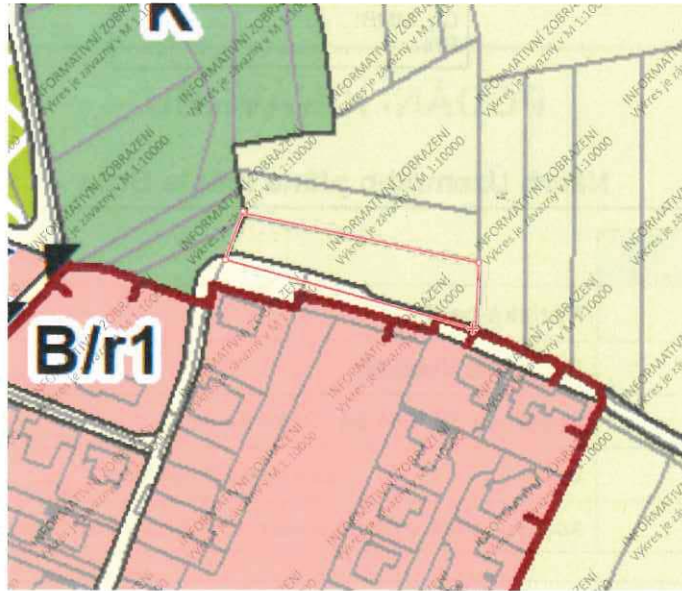
Dle nového územního plánu se má v Ořešíně (viz. nové návrhy ploch k bydlení) ucelovat plocha k bydlení, tak aby strategicky vyhovovala rozvoji města. Nový územní plán města Brna navrhuje zastavitelné plochy uvnitř (nebo alespoň v přímé vazbě) zastavěného území, tak aby nedocházelo k vytváření samostatných a nežádoucích enkláv. Homogennost obytných oblastí je velmi zásadní pro naplnění cílů nového územního plánu. Poloha Pozemku se nachází na strategickém místě, které by bylo vhodné k bydlení a naplňuje veškeré požadavky k tvorbě zastavěného území. Označení Pozemku za plochu k bydlení, by v budoucnu přispěla k vytvoření nabídky dostupného bydlení v kvalitním obytném prostředí.

V případě, že Pozemek zůstane nadále plochou zemědělskou bude velmi ztíženo jeho samotné plně zemědělské obhospodařování, a to s ohledem na jeho polohu. Polože i rozloze Pozemku je podobný pozemek v katastrálním území Ořešín, parc. č. 534/1 a 2, který se dle nového územního plánu města Brna má stát plochou k bydlení. Zde neexistují rozdíly v rozlišném přístupu k určení ploch k zástavbě, a tedy není důvod pro neoznačení Pozemku za plochu k bydlení.

S ohledem na to, že Pozemek sousedí s dalšími pozemky, jež jsou již zastavěny rodinnými domy, nebude nikterak problematické přivést k Pozemku inženýrské sítě, elektřinu, napojení na místní kanalizaci apod.

V případě, že Pozemek nebude vymezen jako plocha k bydlení, bude znemožněna změna určení pozemku do budoucna. Již současné vymezení Pozemku neodpovídá potřebám vztahu mezi strukturou zástavby a její intenzitou, a bez změny vymezení bude tento vztah ještě markantnější a cílů nového územního plánu města Brna nebude možné dosáhnout.

Námítka číslo 1 (zákres)



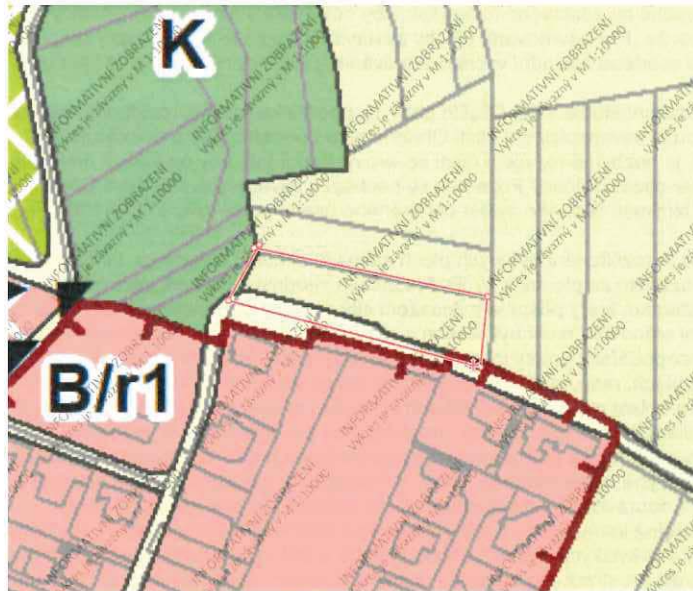
2	Námítka	číslo:	2	2
Námítka proti rozšíření přírodního parku vedle Pozemku				

Odůvodnění námítky Ad. 2)

Vlastník nesouhlasí s rozšířením přírodního parku vedle Pozemku, k tomuto rozšiřování neexistuje důvod a jeví se jako čistě náhodné a příliš zasahující do povahy krajiny. Má-li být zachována kompatibilita města, není důvod pro toto rozšiřování. V případě, že by byl schválen územní plán města Brna v současné podobě pro Ořešín, nemohlo by být jeho řešení považováno za úspěšné, a to z důvodu, že by nebylo dosaženo cílů, jež jsou s územním plánem spojeny. Docházelo by k neodůvodněnému a nežádoucímu rozčleňování struktury území, takto členěné území by bylo značně nevhodné pro vztah struktury a infrastruktury.

Územní má být homogenní a nevytvářet bezdůvodné a nevhodné členění území. Toto rozšíření evokuje tendenci k následnému označení i Pozemku za přírodní park. Jedná se o nedůvodné rozšiřování, které výrazně zasahuje do možného využití Pozemku.

Námítka číslo 2 (zákres)



v BRNĚ dne 30.6.2020

Podpis

Vyplněný formulář zašlete na níže uvedenou adresu:
Magistrát města Brna, Odbor územního plánování a rozvoje, Kounicova 67, 601 67 Brno

Plná moc

Já, níže podepsaný **Vladimír Zahrádka**, nar. 30. 11. 1939, r.č. 391130/404, trvale bytem Dolní Kounice, Jiráskova 400/19, PSČ 664 64

(dále jen „**zmocnitel**“)

zplnomocňuje tímto **Mgr. Bc. Zuzanu Šikovou**, nar. 5. 5. 1995, r.č. 955505/4355, trvale bytem Brno, Bučovická 4, PSČ 627 00

(dále jen „**zmocněnec**“)

K veškerému právnímu jednání v plném rozsahu a bez jakýchkoliv omezení související s podáním námitek vůči novému Návrhu územního plánu města Brna, ve vztahu k pozemku č. parc. **59/51** (orná půda) o výměře 2087 m², zapsaného u Katastrálního úřadu pro Jihomoravský kraj, Katastrální pracoviště Brno-město, katastrální území Ořešín, obec Brno, na listu vlastnictví č. 78;

zejména k.

- podání námitek vůči novému Návrhu územního plánu města Brna,
- komunikaci s Magistrátem města Brna.

Tato plná moc se uděluje jako hmotněprávní i procesní ve smyslu občanského zákoníku, občanského soudního řádu, správního řádu, daňového řádu, soudního řádu správního, zákona o veřejných rejstřících právnických a fyzických osob a dalších obecně závazných právních předpisů.

V Brně dne 30. 6. 2020



Vladimír Zahrádka
zmocnitel

Tuto plnou moc bez jakýchkoli výjimek přijímám:



Mgr. Bc. Zuzana Šiková
zmocněnec

MMB/0270583/2020

Námítka č.1

Výrok:

Námítce se nevyhovuje.

Odůvodnění:

Podatel námítky nesouhlasí s vymezenou plochou zemědělskou a požaduje plochu bydlení. Územní plán v souladu s § 43 odst. (1) „stavebního zákona“ stanoví zejména základní koncepci rozvoje území obce, ochrany jeho hodnot, jeho plošného a prostorového uspořádání (dále jen "urbanistická koncepce"), uspořádání krajiny a koncepci veřejné infrastruktury atd. Plochy s rozdílným způsobem využití se dle vyhlášky č. 501/2006 Sb., o obecných požadavcích na využívání území, vymezují především dle stávajícího nebo požadovaného způsobu využití a vymezují se i s ohledem na specifické podmínky a charakter území zejména z důvodu omezení střetů vzájemně neslučitelných činností a požadavků na uspořádání a využívání daného území.

Zpracovatel Návrhu ÚPmB tak na základě výše uvedeného a své odbornosti prověřil, vyhodnotil a navrhl nejvhodnější možné řešení funkčního využití pozemků předmětného území. Při tvorbě vycházel zejména z aktuálních podkladů a Pokynů pro vypracování Návrhu ÚPmB, které schválilo Zastupitelstvo města Brna usnesením č. ZM7/3871 na zasedání konaném dne 19. 6. 2018. Území Ořešín a mělo být dle dohody s MŽP ČR z hlediska záboru ZPF řešeno dle varianty II. Konceptu ÚPmB. Návrhem ÚPmB jsou tak naplněny Pokyny pro vypracování Návrhu ÚPmB.

Zintenzivňování využití daného území je v lokalitě nežádoucí zejména z důvodu rozšiřování zastavěného území do volné krajiny na úkor orné půdy s přímým kontaktem s registrovaným významným krajinným prvkem (VKP Horka u Ořešína), čímž je naplněn požadavek ze zadání nového ÚP z hlediska ochrany přírody a krajiny, kdy v území navazujícím na registrované VKP a další chráněná území, pokud to stav dané lokality umožňuje, není žádoucí zintenzivňovat využití území a vymezovat nové zastavitelné plochy.

Předmětné území je dále také součástí překryvného ochranného režimu tzv. přírodního zázemí v krajině (vyjádřený již v platném ÚPmB v podobě zelených klínů a krajinných komplexů), který je vymezen zejména z důvodu ochrany, zachování či podpory přírodních hodnot a hodnot krajinného rázu. Toto přírodní zázemí je chráněno před nepřiměřeným stavebním rozvojem, který by ohrozil existenci stávajících hodnot. v Návrhu ÚPmB graficky vyjádřené ve výkresu 5.0 Principy uspořádání krajiny - schéma). Současně jsou tak dodrženy cíle územního plánování, zejména dle § 18 odst. 4, 5 a 6, jež ukládají v procesu územního plánu dbát na ochranu nezastavěného území, přírody a krajiny.

V souladu s výše uvedeným, z důvodu zachování kontinuity pořizované územně plánovací dokumentace a v souladu s právními předpisy není účelné a opodstatněné měnit funkční využití území z plochy zemědělské na plochu bydlení.

Věcná podstata způsobů vypořádání předmětného podání zůstává nadále relevantní, přestože návrh nového územního plánu města Brna prošel přepracováním s ohledem na Pokyny ZMB z roku 2022 a byl uveden do jednotného standardu ÚPD dle stavebního zákona a jeho prováděcích předpisů. Výše uvedené texty je tedy nutno chápat také ve smyslu těchto úprav.

Dále pro informaci doplňujeme, že z důvodu zjednodušení výkladu a lepší čitelnosti výkresů došlo v grafické části ke sloučení schémat 5.0 Principy uspořádání krajiny (1:25000) a 6.0 Územní systém ekologické stability (1:25000) do podrobnějšího výkresu 2.2 Koncepce uspořádání krajiny (1:10000), který aktuálně obsahuje všechny výše uvedené "ochranné a překryvné režimy".

Námítka č.2

Výrok:

Námítce se nevyhovuje.

Odůvodnění:

V předmětném území se nenachází žádný přírodní park ani v platné a ani v nově připravované ÚPD, a proto nemůže docházet k jeho rozšiřování, jak uvádí podatel námítky.

V předmětné lokalitě se nachází registrovaný významný krajinný prvek VKP Horka u Ořešína, s jehož existencí souvisí vymezená plocha krajinné zeleně severním až severozápadním směrem, čímž je naplněn požadavek ze zadání nového ÚP (více viz odůvodnění námítky č.1). Z pohledu územního plánování resp. stavebního zákona je registrované VKP limit využití území vyplývající z jiných právních předpisů v souladu s § 26 stavebního zákona, který musí být jako takový respektován a zohledňován. K vymezení registrovaných VKP je kompetentní příslušný orgán ochrany přírody a krajiny dle zákona č. 114/1992 Sb., o ochraně přírody a krajiny; v tomto případě Odbor životního prostředí Magistrátu města Brna (OŽP MMB). V této souvislosti pro informaci uvádíme, že registrované VKP Horka u Ořešína bylo vymezeno již v roce 1997 a od té doby jeho vymezení nedoznalo změn a jeho registrace je stále platná. Závěrem upozorňujeme, že v předmětné lokalitě de facto nedochází ke změně využití území oproti platnému ÚP.

Věcná podstata způsobů vypořádání předmětného podání zůstává nadále relevantní, přestože návrh nového územního plánu města Brna prošel přepracováním s ohledem na Pokyny ZMB z roku 2022 a byl uveden do jednotného standardu ÚPD dle stavebního zákona a jeho prováděcích předpisů. Výše uvedené texty je tedy nutno chápat také ve smyslu těchto úprav.

Došlo: - 1 -07- 2020

Č.j. MMB: 0240586
Přil.:

NÁMITKA / PŘIPOMÍNKA

NÁZEV PROJEDNÁVANÉ ÚPD

Návrh ÚPmB (k projednání v r. 2020)

Identifikační údaje podatele

Fyzická osoba/právnícká osoba

Statutární město Brno
Magistrát města Brna

Jméno, příjmení /
Název společnosti

Jan Pavlíček

MMB/0270586/2020
listy: 1 přílohy

Datum narození/
Identifikační číslo

4. 4. 1946



mmb1es77394530 Doručeno: 01.07.2020

Trvalé bydliště/
sídlo

Tkalcovská 8, 602 00 Brno

Jsem - nejsem*) občan města Brna

Jsem - nejsem*) vlastníkem pozemku/ů nebo stavby v ploše dotčené
navrhovanou změnou

Upřesnění obsahu námítky/připomínky

K textové části

Ke grafické části

K procesu pořizování

Městská část

Brno - střed

Katastrální území

Zábrdovice 610704

Parcelní čísla pozemků (adresa,
doplňující popis lokality)

903/35, 903/36, 903/17, 903/18, 903/19, 903/25, 903/26, 903/32
výrobní areál Tkalcovská (viz. příloha č.1)

Text námítky/připomínky včetně ZDŮVODNĚNÍ

přílohy:

ano

ne

Jako vlastník výše uvedených nemovitosti uplatňuji námítku k Návrhu ÚPmB:

Navrhuji, aby funkční plocha v lokalitě Tkalcovská (viz. příloha č. 1), ve které leží výrobní areál méj firmy (na výše specifikovaných pozemcích v katastru Zábrdovice) byla v novém ÚPmB označena jako **plocha komerční vybavenosti – W**. Nyní v Návrhu ÚPmB je celá dotčená plocha, včetně mého výrobního a komerčního areálu, označena jako plocha lehké výroby – E, ale současná praxe a ekonomická situace nás vede k požadavku zajištění větší variability funkcí v opravených objektech, tomuto flexibilnímu využití lépe vyhovuje regulativ pro plochy komerční vybavenosti –W.

Odůvodnění námítky:

Komerční a výrobní areály v lokalitě Zábrdovice – Tkalcovská leží v těsné blízkosti centra města Brna. Jsou dobře dostupné z linek VHD a mají velký potenciál pro flexibilní mix funkčního využití. Celé území již z větší části prošlo revitalizací bývalých textilních areálů.

Věnoval jsem po desetiletí veškeré finanční prostředky z méj firmy na revitalizaci zchátralých výrobních budov a celého areálu na Tkalcovské ul.

Během dlouholetého rozvoje našeho areálu se několikrát proměnilo ekonomické prostředí a naše výrobní záměry musely na tuto situaci reagovat. Vedle hlavní výrobní činnosti jsme v objektech areálu vyčlenili prostory pro naše obchodní partnery – nyní je zde např. sklad náhradních dílů a provozovna E-shopu.

Nedávná pandemická krize nás přesvědčila, že bude stále těžší rychle reagovat na ekonomické změny. Proto musí být také funkční regulace území dle nového ÚPmB pokud možno velmi flexibilní, abychom byli na ekonomické změny připraveni.

V následujících letech budeme areál dále rozvíjet, nevyklučujeme v našem areálu také širší obchodní aktivity, možné je také ubytování pro zaměstnance firmy atd.

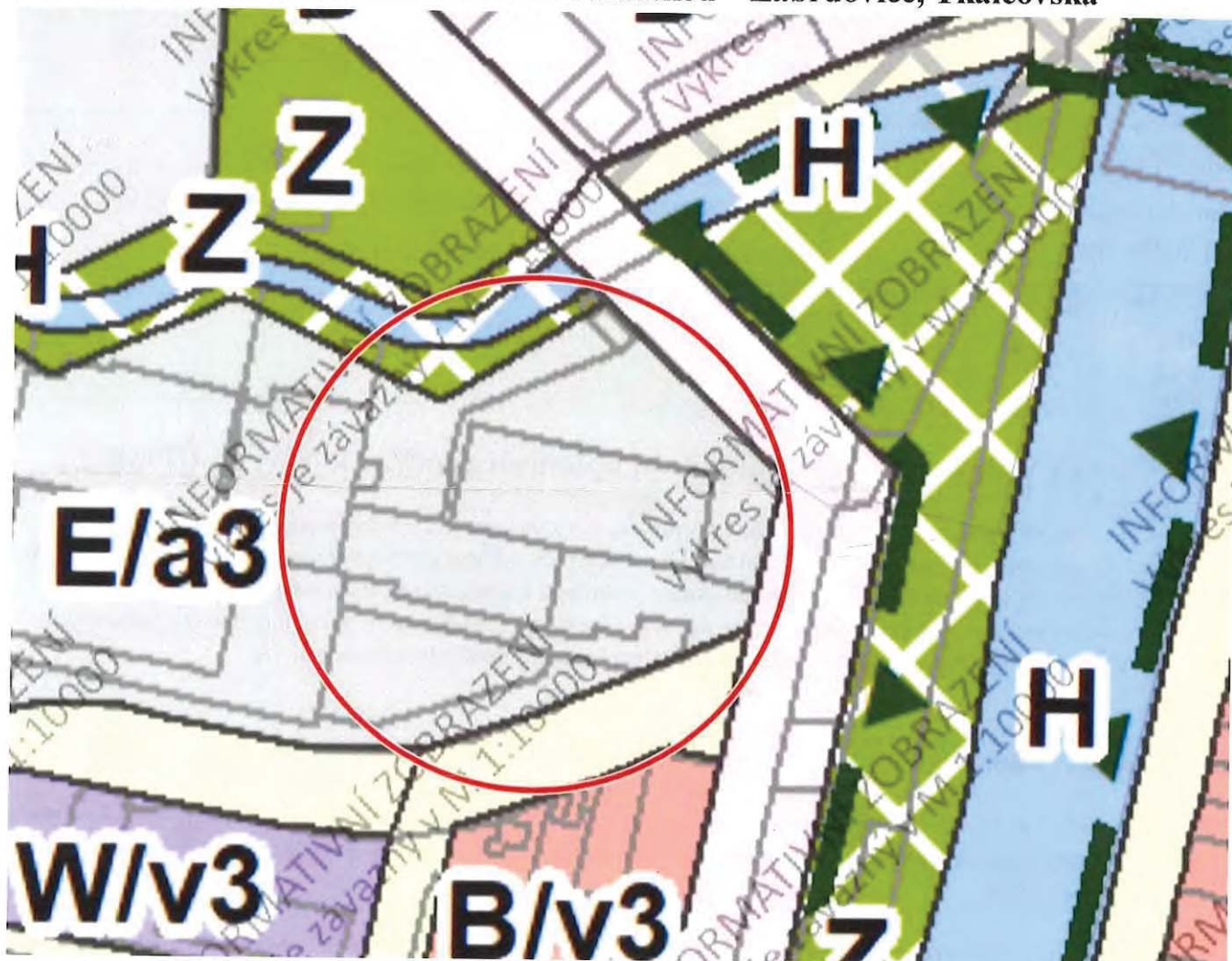
Vzhledem k těsné blízkosti centra města a možnosti větší variability se nám jeví nastavení regulace v našem areálu vhodnější podle regulativu plochy komerční vybavenosti – W.

V *Břkvi* dne *29.6.2020*

Podpis: *Jaroslav Pševčík*

*nehodící se škrtněte

Příloha. č. 1- zakres území dotčeného Námitkou – Zábrdovice, Tkalcovská



MMB/0270586/2020

Námitka

Výrok:

Námitce se vyhovuje částečně.

Odůvodnění:

Námitka požaduje změnu funkční plochy, v níž se nachází výrobní areál v majetku podatele, z plochy lehké výroby E/a3 na plochu komerční vybavenosti W.

Dotčené pozemky jsou součástí plochy lehké výroby E/a3 v tradiční průmyslové lokalitě jižně od ulice Cejl. Jedná se o stabilizovanou plochu, která je ve stávajícím platném ÚPmB zařazena do ploch pracovních aktivit PV – plochy pro výrobu. Lokalita byla využívána jako výrobní, průmyslová, ale s postupem času se zde výroba transformuje a v lokalitě se nachází větší množství různorodých aktivit. Jak již uvádí podatel ve své námitce: předmětné území leží v těsné blízkosti centra města, je dobře dostupné linkami VHD a má velký potenciál pro flexibilní mix funkčního využití. Celé navazující území Špitálky projde revitalizací (chytrá čtvrť RE:Špitálka). Pro území byla zpracována podrobná územní studie „Přestavbová zóna Špitálka a okolí“ (atelier ERA, 03/2021), jejíž výstupy jsou podkladem pro zpracování Návrhu nového ÚP. Jelikož v předmětném území s pozemky podatele dojde k novému trasování ulice Tkalcovské včetně nového vedení tramvajové dopravy, budou pozemky částečně začleněny do ploch komerční vybavenosti W a ploch smíšených obytných C, zčásti také do ploch dopravní infrastruktury D.

Věcná podstata způsobů vypořádání předmětného podání zůstává nadále relevantní, přestože návrh nového územního plánu města Brna prošel přepracováním s ohledem na Pokyny ZMB z roku 2022 a byl uveden do jednotného standardu ÚPD dle stavebního zákona a jeho prováděcích předpisů. Výše uvedené texty je tedy nutno chápat také ve smyslu těchto úprav.

Došlo dne: 25-06-2020

Č.j. MMB: 0270587

Dřil:

3438

NÁMITKA / PŘIPOMÍNKA

Statutární město Brno
Doručeno: 25.06.2020
MMB/0270587/2020listy: 1 přílohy:
druh: lí/sv:

mmb1es77394531

NÁZEV PROJEDNÁVANÉ ÚPD

Identifikační údaje podatele

Fyzická osoba/právnícká osoba

Jméno, příjmení /
Název společnosti

Květoslava Benešová

Datum narození/
Identifikační číslo

12.12 1966

Trvalé bydliště/
sídlo

Rebešovická 37, Brno - Chrlice

Jsem - *) občan města Brna

Jsem vlastníkem pozemku/ů nebo stavby v ploše dotčené
navrhovanou změnouKatastrální územíBrno - Chrlice....., parc č. ...2145/2,
2137.....

Upřesnění obsahu námítky/připomínky

K textové části

Ke grafické části

K procesu pořizování

Městská část

Chrlice

Katastrální území

Brno - město

Parcelní čísla pozemků (adresa,
doplňující popis lokality)

2145/2, 2137, 2145/3 Rebešovická 37, Brno - Chrlice

Text námítky/připomínky včetně ZDŮVODNĚNÍ

přílohy:

-
- ano
-
-
- ne

Dobrý den, na základě nového Územního plánování jste si naplánovali do budoucnosti jako rezervu pro dopravu v případě možnosti pro vysokorychlostní vlak. Jako majitelka nemovitosti a pozemku 2145/2 a 2137 Ulice Rebešovická 37, Brno – Chrlice nesouhlasím s tímto rozhodnutím a nepřeji si, aby v budoucnu byla zde vybudována v blízkosti mého pozemku, protože když jsem pozemky kupovala byla jsem ujištěna, že nic v tomto úseku dráha nic stavět nebude. Pozemek 2145/3 mám žádost o odkoupení. Děkuji s pozdravem

Benešová Květoslava

V Brně 24.6 2020.....
dnePodpis:Benešová
Květoslava.....

*nehodící se škrtněte

Lebreux Ingeborg (Magistrát města Brna)

Od: Květoslava Benešová <Kvetoslava23@seznam.cz>
Odesláno: 24. června 2020 22:14
Komu: UPmB@brno.cz; oupr@brno.cz
Předmět: námitka ,připomínka
Přílohy: FORMULAR_pripominka_namitka (2).docx

----- Původní e-mail -----

Od: Květoslava Benešová <Kvetoslava23@seznam.cz>
Komu: UPmB@brno.cz, oupr@brno.cz
Datum: 23. 6. 2020 23:00:01
Předmět: Fwd: Návrh územního plánu

----- Původní e-mail -----

Od: Květoslava Benešová <Kvetoslava23@seznam.cz>
Komu: pripravovanyUPmB@brno.cz
Datum: 22. 6. 2020 12:26:58
Předmět: Návrh územního plánu

Dobrý den, zjistila jsem ,
že připravujete nový návrh Územního plánování, jelikož se nemohu na tom Vašem
portále vůbec dopátrat co hodláte dělat a dovolat se na Vámi uvedeného číse taky
nelze. Jsem po operaci nohy a musím rehabilitovat a pořád jsem v pracovní
neschopnosti, takže Vás žádám o informace zda se to nějak má dotknout mého
pozemku nebo nějak souvisí s pozemky a to v Chrlicích 2145/2 , 2137, 2145/3.
2141/3
a pozemku Černovice 2133.
Děkuji za opověď Benešová Květoslava, Rebešovická 37, 643 00
tel. č. 607 486 793

MMB/0270587/2020

Námitka

Výrok:

Námitce se nevyhovuje.

Odůvodnění:

V rámci námitky je vysloven nesouhlas s rezervou pro dopravu – vysokorychlostní trati a další budování trati v blízkosti pozemku ve vlastnictví podatelky.

Vymezený záměr vychází z nadřazené územně plánovací dokumentace – Zásad územního rozvoje Jihomoravského kraje v souvislosti s optimalizací trati a jejím zdvojkolejněním v návaznosti na rozvoj regionální dopravy.

Pokud se jedná o odkup pozemku p.č. 2145/3 v k.ú. Chrlice, tak je na rozhodnutí provozovatele železniční cesty, jak s předmětným pozemkem bude nakládat. Zležitosti řešené s vlastníkem infrastruktury (nyní SŽ, s.o.) jsou nad rámec podrobnosti územního plánu. Z těchto důvodů nelze námitce vyhovět.

Věcná podstata způsobů vypořádání předmětného podání zůstává nadále relevantní, přestože návrh nového územního plánu města Brna prošel přepracováním s ohledem na Pokyny ZMB z roku 2022 a byl uveden do jednotného standardu ÚPD dle stavebního zákona a jeho prováděcích předpisů. Výše uvedené texty je tedy nutno chápat také ve smyslu těchto úprav.

Došlo: - 1 -07- 2020

Č.j. MMB: 0240590

Příl.:

NÁMITKA / PŘIPOMÍNKA

NÁZEV PROJEDNÁVANÉ ÚPD

Návrh ÚPmB (k projednání v r. 2020)

Identifikační údaje podatele

Fyzická osoba/právnícká osoba

Jméno, příjmení /
Název společnosti

Jan Pavlíček

Datum narození/
Identifikační číslo

4. 4. 1946

Trvalé bydliště/
sídlo

Tkalcovská 8, 602 00 Brno

Jsem - nejsem*) občan města Brna

Jsem - nejsem*) vlastníkem pozemku/ů nebo stavby v ploše dotčené
navrhovanou změnouStatutární město Brno
Magistrát města BrnaMMB/0270590/2020
listy: 1
druh: přílohy

mmb1es77394533 Doručeno: 01.07.2020

Upřesnění obsahu námítky/připomínky

 K textové části Ke grafické části K procesu pořizování

Městská část

Brno - střed

Katastrální území

Zábrdovice 610704

Parcelní čísla pozemků (adresa,
doplňující popis lokality)903/35, 903/36, 903/17, 903/18, 903/19, 903/25, 903/26, 903/32
výrobní areál Tkalcovská (viz. příloha č.1)

Text námítky/připomínky včetně ZDŮVODNĚNÍ

přílohy:

 ano ne**Jako vlastník výše uvedených nemovitosti uplatňuji námitku k Návrhu ÚPmB:**

Nesouhlasím, aby na severním okraji pozemku parc. č. 903/35 k. ú. Zábrdovice, obec Brno, byla v novém ÚPmB v části přiléhající k vodnímu náhonu vyznačena **plocha městské zeleně – Z**.

Požaduji v celé ploše uzavřeného výrobního areálu dle výše uvedených čísel parcel ponechat shodné funkční využití, tj. vhodné pro výrobu, služby a komerční aktivity – požaduji ctít v Návrhu ÚPmB soukromé vlastnické vztahy a skutečný stav využití území.

Odůvodnění námítky:

Vložení plochy **městské zeleně – Z** - do uzavřeného soukromého výrobního areálu nerespektuje skutečný stav území a do budoucna komplikuje veškerou údržbu a využití těch provozních objektů, přes které je překreslena plocha nestavební – Z. **Nachází se zde mj. stávající trafostanice, která zajišťuje energii pro dva areály v tomto území.**

Z textu Návrhu ÚPmB - **Závazné části** vyplývá, že plochy městské zeleně – Z - jsou vymezeny zejména pro "*stabilizaci mikroklimatických podmínek na území města ve veřejně přístupné zeleni*", ale skutečný stav a provozní řád výrobního areálu neumožňuje otevřít areál veřejnosti. Z textu Návrhu ÚPmB i z názvu funkční plochy vyvozují, že **městská veřejně přístupná zeleň** by měla být zřízena výhradně na pozemcích v majetku města.

Věnoval jsem po desetiletí veškeré finanční prostředky z mojí firmy na revitalizaci zchátralých výrobních budov a celého areálu na Tkalcovské ul. Nábřeží náhonu jsem opravil v souladu s podmínkami Povodí Moravy s.p. tak, aby byla umožněna údržba vodního toku. Nábřeží náhonu v areálu mojí firmy je předlážděno s upravenými mísy pro vzrostlou zeď, slouží pro pobyt zaměstnanců areálu a pro firemní klienty během pracovní doby. **Po pracovní době musí být celý areál uzavřen a střežen**, toto není možné nijak měnit z pozice územního plánování. Celý prostor nábřeží a náhonu bude ovlivňovat "mikroklimatické podmínky na území města" stále stejným způsobem, bez ohledu na skutečnost, zda sem Návrh ÚPmB zakreslí plochu pro zeď, anebo skutečné využití - plochy pro výrobu a služby.

Platný ÚPmB z roku 1994 v areálu Tkalcovská také zakresluje plochu městské zeleně – ZO. Po celou dobu mého vlastnictví areálu město Brno neučinilo jediný krok, nevyvolalo žádné jednání, které by alespoň naznačilo skutečnou vůli města zřídit a pečovat o městskou zeď ZO – navrženou starým územním plánem uvnitř soukromého areálu v mém vlastnictví. Umístění plochy nestavební do soukromého areálu mi dlouhodobě komplikuje agendu povolování oprav stávajících objektů a tento stav trvá již třetí desetiletí. Z dlouhodobého postoje města mi plyne, že tato a podobné zbytkové plochy "veřejné zeleně" jsou do Návrhu ÚPmB zakreslovány čistě formálně, pro účelové vylepšení procentuálního zastoupení "zeleně" v zastavěném území. Ve skutečnosti nemá město energii ani prostředky na zřízení a údržbu drobných zelených ploch v tomto území. Proto považuji tento postup města, s ohledem na prokazatelnou nečinnost až neschopnost zrealizovat navržený záměr zeleně, za nepřiměřený a dlouho trávající zásah do mých vlastnických práv k dotčenému areálu. V textové části Odůvodnění není nikde vysvětleno, proč jsou plochy městské zeleně umísťovány na soukromých pozemcích v uzavřených areálech. Není také popsán postup a harmonogram, jak město tyto plochy zřídí, vše je v textu Návrhu ÚPmB popsáno pouze formálně v obecné rovině.

V *B. P. P.* dne *29. 6. 2020*

Podpis: *J. P. P. P.*

*nehodící se škrtněte

Příloha. č. 1- zakresl. území dotčeného Námítkou – Zábrdovice, Tkalcovská



MMB/0270590/2020

Námítka

Výrok:

Námítce se nevyhovuje.

Odůvodnění:

Návrhová plocha městské zeleně je na tomto pozemku potvrzená v aktuálně platném územním plánu. Návrh nového územního plánu, v souladu s projednaným konceptem, podstatně snižuje její rozsah pouze na okolí vodního toku Ponávka, což je patrné ze srovnání stávajícího územního plánu, který pozemky okolo obou břehů Ponávky zařazuje do návrhové plochy městské zeleně, funkční typ plocha ostatní městské zeleně (ZO) a návrhu územního plánu. Pozemek byl upraveným návrhem zařazen do rozvojové lokality Ze-4, ve které má plocha městské zeleně zajistit rekultivaci říčního koryta a vytvořit tak příjemné místo v návaznosti na centrum města.

Studie dlouhodobě plánované revitalizace vodního toku Ponávka byly podkladem pro zpracování návrhu nového územního plánu (viz pokyny pro zpracování návrhu, schválené ZMB 19.6.2018). Tento stav je výhledový, ze strany města se před realizací zeleně, která může proběhnout v dlouhodobém časovém horizontu, předpokládá majetkové vypořádání. Pozemek bude možné nadále využívat současným způsobem v souladu s obecnými podmínkami využití území (viz kap. 6.2. závazné textové části) a současně budou platit i podmínky využití území pro plochy městské zeleně, podrobněji uvedené v kapitole 6.3.3.12 závazné textové části.

Pořizovatel na základě vyhodnocení námitek v rámci projednání udělil pokyn rozšířit rozvojovou lokalitu Ze-4 a vymezit v území plochu komerční vybavenosti. Dle toho byl návrh pro opakované veřejné projednání upraven a na vašich pozemcích byla v rámci této rozšířené rozvojové lokality vymezena plocha pro komerční vybavenost, plocha smíšená obytná a plocha dopravní infrastruktury.

Věcná podstata způsobů vypořádání předmětného podání zůstává nadále relevantní, přestože návrh nového územního plánu města Brna prošel přepracováním s ohledem na Pokyny ZMB z roku 2022 a byl uveden do jednotného standardu ÚPD dle stavebního zákona a jeho prováděcích předpisů. Výše uvedené texty je tedy nutno chápat také ve smyslu těchto úprav.

Došlo dne: 25.06.2020

0270594

3749

Adresát: Magistrát města Brna, Odbor územního plánování a rozvoje, Kounicova 67, 601 676 Brno

Podatel:

Jméno a příjmení: GABRIELA KNOSOVA datum narození: 14.7.1984

Trvale bytem: PALIŘENSKÁ 30, 62100 BRNO - MEDLÁNKY

Jsem ~~ne~~ nejsem* vlastníkem nemovitosti v ploše dotčené navrhovanou změnou (uvést parce číslo popisné stavby nebo identifikaci bytové či nebytové jednotky)

Statutární město Brno

Doručeno: 25.06.2020

MMB/0270594/2020

listy: 1

přílohy:

druh:

l1/sv:

.....v katastrálním území:

(* nehodící se škrtněte)

NÁMITKA – PŘIPOMÍNKA* proti Návrhu Územního plánu města Brna, jeho grafii



mmb1es77394536

Vznáším námitky – připomínky označené níže křížkem:

- | | | |
|----|--|----|
| 1 | <input checked="" type="checkbox"/> Požadujeme zásadně redukovat navrhovaný rozsah záboru zemědělského půdního fondu a navrhované navýšení zastavěnosti v k. ú. Medlánky. | 1 |
| 2 | <input checked="" type="checkbox"/> Požadujeme vypuštění plánovaných komunikací: <ul style="list-style-type: none">o mezi Komínem (resp. Bystrčí) a Medládkami se zaústěním do ulice Turistické (navržené jako veřejné prostranství se zábořem ploch polí a zahrádek v lokalitě u křížku pro budoucí silnici),o mezi Medládkami a Ivanovicemi od ulice V Újezdech pod kasárnami v Řečkovících (R/1),o mezi Technologickým parkem (ul. Purkyňovou) a ulicí Hudcovou, ústící naproti ZŠ (Me/1). | 2 |
| 6 | <input checked="" type="checkbox"/> Požadujeme vypuštění plánovaných územních rezerv pro komunikace: <ul style="list-style-type: none">o mezi ulicí Turistickou (od křížku) a ulicí Purkyňovou mezi Medláneckými kopci,o mezi ulicí Turistickou a ulicí V Újezdech. | 6 |
| 7 | <input checked="" type="checkbox"/> Nesouhlasíme s novým dopravním propojením mezi ulicemi V Újezdech a K Babě v rozvojové ploše Me-3. | 7 |
| 8 | <input checked="" type="checkbox"/> Požadujeme změnit plánovanou výstavbu na polích mezi Medládkami, Řečkovými a Ivanovicemi výhradně na méně intenzivní nízkopodlažní výstavbu do úrovně podlažnosti 2, ideálně výstavbu rodinných domů a jejich funkční komunikační napojení do území té městské části, kde je tato výstavba plánována. Požadujeme zásadní snížení intenzity využití území celých rozvojových ploch R-3 a Me-4 (méně obyvatel, méně pracovníků) a to také výrazným rozšířením ploch zeleně Z, kterých by mělo být násobně více, než je v lokalitě plánováno. | 8 |
| 9 | <input checked="" type="checkbox"/> Požadujeme v rozvojové ploše Me-4 pod ulicí V Újezdech plochu V/a2 ponechat v navrhovaném umístění podél stávající komunikace, avšak její celkový rozsah zmenšit na rozsah dle stávajícího ÚP tak, aby tato plocha začínala až za křižovatkou s ulicí Nadační; ve zbývajícím ploše vymezit plochu zeleně Z. | 9 |
| 10 | <input checked="" type="checkbox"/> Požadujeme novou výstavbu v rozvojové ploše Me-4 podmínit prověřením v rámci územní studie s ohledem na přilehlou rekreačně sportovní oblast a zachování plnohodnotného prostupu do této oblasti. | 10 |
| 11 | <input checked="" type="checkbox"/> Požadujeme zásadní snížení intenzity využití území Geofyziky a Medlánecké cihelny v rozvojové ploše R-8 (méně obyvatel, méně pracovníků), aby byl rozvoj těchto lokalit ušlechtlý pro stávající infrastrukturu Medlánek. | 11 |
| 12 | <input checked="" type="checkbox"/> Požadujeme mezi veřejně prospěšné stavby zahrnout také komunikační propojení mezi ulicemi Rencova a Terezy Novákové pro odlehčení dopravy z Duhových Polí. | 12 |
| 13 | <input checked="" type="checkbox"/> Požadujeme vypuštění územní rezervy pro bydlení v zahradách a polích v lokalitě B-6 při ulici Turistické a Vycházkové a vypuštění územní rezervy pro bydlení pod ulicí V Újezdech B-7. | 13 |
| 14 | <input checked="" type="checkbox"/> Požadujeme zachovat stávající stabilizovanou plochu vysazeného a vzrostlého biokoridoru kolem Medláneckého potoka jako plochu Územního systému ekologické stability (ÚSES) – biokoridor - a dle reálného stavu masivních výsadeb kolem polní cesty na pozemku p. č. 1818 v k. ú. Medlánky vymezit plochu krajinné zeleně K. | 14 |
| 15 | <input checked="" type="checkbox"/> Požadujeme v rámci katastru Medlánek vyčlenit funkční plochy na městských pozemcích pro domov pro seniory, sběrné středisko separovaného odpadu, školství a sport. | 15 |
| 16 | <input checked="" type="checkbox"/> Požadujeme změnit pobytovou louku kolem tzv. Žebětínské cesty v prodloužení ulice Žebětínské (p. č. 1811 v k. ú. Medlánky) ze zemědělské plochy A na plochu krajinné zeleně K. | 16 |
| 17 | <input checked="" type="checkbox"/> Požadujeme zachovat stávající prostup územím mezi ulicemi Turistickou a Vycházkovou a pozemky p. č. 1033/1 a 1033/12 v k. ú. Medlánky definovat dle reálného stavu jako zeleň Z, tzn. neměnit na zahrady I. | 17 |

18	<input checked="" type="checkbox"/> Požadujeme plochu vedle stromové kaple na pozemku p. č. 1353 v k. ú. Medlánky vymezit pro vzpomínkový háj s možností pohřbívání ke kořenům jako plochu V/x/h.	18
19	<input checked="" type="checkbox"/> Požadujeme změnit pozemky dostupné jen cestou kolem medláneckého rybníka (p. č. 994/1, 1000/11 a další související pozemky v k. ú. Medlánky, které byly dříve plochami H) z ploch bydlení B na plochy zeleně Z nebo K nebo plochy vodní a vodohospodářské H, jak je tomu dosud.	19
20	<input checked="" type="checkbox"/> Požadujeme plochu části městských pozemků při ul. Rysova p. č. 985/1 a 985/19 v k. ú. Medlánky, kde se nachází zahrada MŠ a veřejná zeleň, ponechat jako plochy zeleně Z; v případě trvání požadavku na doplnění zástavby změnit na plochu veřejné vybavenosti V pro možnost vybudování domova pro seniory.	20
21	<input checked="" type="checkbox"/> Požadujeme změnit pozemky plánované historicky jako rezerva pro novou radnici u kruhového objezdu (p. č. 985/21 a přílehlá částí pozemků p. č. 985/1 a 985/2 v k. ú. Medlánky) z plochy bydlení B/r2 na plochu veřejné vybavenosti V/r2).	21
22	<input checked="" type="checkbox"/> Požadujeme plochu mezi městským bytovým domem Jabloňová 22-28 a ulicí Kuřimskou ponechat plochy dle stávajícího ÚP jako zeleň Z, tzn. neměnit na bydlení B.	22
23	<input checked="" type="checkbox"/> V lokalitě Technoparku v rozvojové ploše Me-1 požadujeme zredukovat navrhované plochy bydlení za parkem ve prospěch ploch zeleně, a to alespoň v rozsahu, jak s nimi počítal stávající územní plán, požadujeme v souladu se stávajícím ÚP zachovat pruh zeleně pro rozšíření Zámeckého parku směrem k budoucí zastávce tramvaje a dále jej prodloužit podél budoucí tramvajové trati Me/31 celou lokalitou Technoparku a v jejím sousedství vést plochu pro vybudování stezky pro pěší a cyklisty pro zajištění prostupnosti území z Medlánek do Králova Pole.	23
24	<input checked="" type="checkbox"/> V lokalitě Technoparku v rozvojové ploše Me-1 dále požadujeme navýšení ploch zeleně alespoň na úroveň stávajícího ÚP, dále požadujeme v části této lokality blíže k Medláncům pamatovat i na veřejnou vybavenost v podobě školství, hřišť a sportovišť, aby noví obyvatelé i zaměstnanci nezhoršili již tak nedostatečnou kapacitu stávající veřejné vybavenosti v Medláncích (MŠ, ZŠ, centrum volného času, dětská hřiště, sportoviště). Požadujeme v dostupné vzdálenosti od ZŠ plochu pro sport S pro vybudování tělocvičny či malé sportovní haly, kterou by mohly využívat na tělocvik i děti základní školy, jejíž tělocvična je za hranou kapacity a brání případnému navýšení počtu žáků.	24
25	<input checked="" type="checkbox"/> Požadujeme zahrnout cyklostezku spojující Technopark a Průmyslovou zónu v Kuřimi kolem kasáren v Řečkovicích, Ivanovice a Českou.	25
26	<input checked="" type="checkbox"/> Požadujeme respektovat reálný stav využití území a v lokalitě Zámeckého parku vymezit plochy zastavěné rodinnými domy jako plochy bydlení B/r1 a plochu pod zámekem jako plochu smíšenou obytnou C a v lokalitě Medláneckého kopce a jeho úpatí vymezit plochy zahrad I.	26

Dále doplňuji:

Co se týká odůvodnění mé připomínky/námítky, plně odkazuji na stanovisko MČ Brno-Medlánky k Návrhu Územního plánu města Brna.

V Brně dne 22.6.2020

Podpis

Gabriel Kuo

MMB/0270594/2020

Námítka č.1

Výrok:

Námítce se vyhovuje částečně.

Odůvodnění:

Předmětné území Medlánek má být dle dohody o vypořádání stanoviska Ministerstva životního prostředí (MŽP ČR) ke Konceptu ÚPmB ze dne 22.6.2017 z hlediska záboru ZPF řešeno dle varianty II. Konceptu ÚPmB s požadavkem na převedení rozvojové lokality Me-7 v rozsahu var. I Konceptu ÚPmB do územní rezervy pro bydlení (v Návrhu ÚPmB územní rezerva B-6) a dle podnětu samosprávy rozvojovou lokalitu Me-8 východně od komunikačního propojení řešit v rozsahu dle var. III (v Návrhu ÚPmB rozvojová lokalita Me-4) a západně od komunikačního propojení zařadit do územní rezervy pro bydlení v rozsahu dle var. II. (v Návrhu ÚPmB část územní rezervy B-7). V bezprostředním okolí měla být navazující rozvojová lokalita v MČ Brno-Řečkovice a Mokrá hora R-3 řešena obdobným způsobem - východně od komunikačního propojení rozvoj území dle var. III Konceptu ÚPmB (v Návrhu ÚPmB rozvojová lokalita R-3), západně od komunikace územní rezerva pro bydlení v rozsahu dle var. II. (v Návrhu ÚPmB část územní rezervy B-7). Tato dohodnutá řešení jsou součástí Pokynů pro vypracování Návrhu ÚPmB, které schválilo Zastupitelstvo města Brna usnesením č. ZM7/3871 na zasedání konaném dne 19. 6. 2018 (dále jen "Pokyny"). Návrhem ÚPmB jsou tak v daném území zcela naplněny Pokyny pro vypracování Návrhu ÚPmB a dotčený orgán MŽP ČR v této fázi pořizované dokumentace plně souhlasí s předloženým řešením Návrhu ÚPmB z hlediska záboru ZPF v k.ú. Medlánský, a proto není důvodné předmětné řešení měnit.

Uvádíme také, že územní rozvoj v ose Medlánský – Řečkovice – Ivanovice vyplývá ze Zadání, které je tímto způsobem konzistentně naplňováno. Tento rozvoj souvisí s trasováním D43 a předmětné územní rezervy bude možné aktivovat (převést do návrhu) pouze v případě, že bude na úrovni ZÚR JMK rozhodnuto o výsledné variantě řešení D43 na území města. Při návrhu řešení pak musí být zohledněny a zapracovány i případné další dopady a souvislosti, které nyní nelze dopředu předjímat.

Ovšem je nutné uvést, že v k.ú. Medlánský téměř nedochází v Návrhu ÚPmB k vymezení nových zastavitelných (návrhových) ploch oproti platnému ÚPmB, vyjma zastavitelných ploch na východní straně prodloužené ulice V Újezdech.

Nicméně na základě rozhodnutí Rady města Brna (RMB), které přijala na schůzi RMB č. R8/127 zahájené dne 20.1.2021 s pokračováním dne 25.1.2021, uplatnil určený zastupitel, radní pro územní plánování RNDr. Filip Chvátal, PhD. u pořizovatele připravovaného Územního plánu města Brna – Odboru územního plánování a rozvoje MMB, ve smyslu § 53 odst. (1) zákona č. 183/2006 sb., o územním plánování a stavebním řádu, ve znění pozdějších předpisů, podnět, aby vyhodnocení výsledků projednání dokončil v souladu s doporučením RMB. RMB doporučila řešení u problematických oblastí rozvoje města stěžejního charakteru.

U předmětné územní rezervy B-6 a B-7 následujícím způsobem:

„Vzhledem k tomu, že došlo na úrovni ZÚR JMK k rozhodnutí o umístění koridoru komunikace R-43 na území města Brna, je možné učinit rozhodnutí a aktivovat územní rezervy, tj. územní rezervy převést zpět do zastavitelných ploch dle projednané a vybrané varianty Konceptu ÚPmB či dílčích úprav. Aktivaci územních rezerv převedením do zastavitelných ploch však nelze v úpravě Návrhu ÚPmB před opakovaným veřejným projednáním doporučit, ale až po první aktualizaci nového ÚPmB v rámci Zprávy o uplatňování ÚPmB, případně samostatnou změnou nového ÚPmB. V Návrhu ÚPmB by tak byly územní rezervy ponechány vyjma těch, kde je na základě výsledků projednání doporučeno jejich vypuštění (např. právě předmětná B-6 a B-7).“

Na základě výše uvedeného pořizovatel dává pokyn územní rezervu B-6 a B-7 z návrhu ÚPmB vypustit v souladu s podnětem určeného zastupitele.

Věcná podstata způsobů vypořádání předmětného podání zůstává nadále relevantní, přestože návrh nového územního plánu města Brna prošel přepracováním s ohledem na Pokyny ZMB z roku 2022 a byl uveden do jednotného standardu ÚPD dle stavebního zákona a jeho prováděcích předpisů. Výše uvedené texty je tedy nutno chápat také ve smyslu těchto úprav.

Námítka č.2

Výrok:

Námítce se vyhovuje částečně.

Odůvodnění:

Tangenciální propojení městských částí Brno-Komín a Brno - Bystrc s MČ Brno-Medlánky je dlouhodobě sledované už v platném ÚPmB, pro které je zde vymezena plocha komunikací a prostranství místního významu s navazující plochou krajinné zeleně pro možnost umístění stromořadí či jiného krajinného prvku v rekreačně využívaném území. V Návrhu nového ÚPmB se rovněž v kontinuitě se stávajícím ÚPmB vymezuje plocha veřejného prostranství, která kopíruje stávající zpevněnou cestu vedoucí přes předmětné území (agreguje částečně i návrhovou plochu krajinné zeleně KV ze stávajícího ÚPmB, což je dáno měřítkem nového ÚPmB) a která vytváří podmínky pro žádoucí prostupnost územím. Z hlediska koncepce uspořádání dopravy slouží tato plocha pro vedení samostatné cyklotrasy. Zajišťuje dopravní obsluhu pro rozvojovou část brněnské ZOO ze strany Brna-Bystrce a stabilizovaného areálu Pily ČR, dále pak stabilizovaného areálu Policie ČR a medláneckého letiště ze strany Brna-Medlánek. Převážná část území je však určena pro nestavební využití, které negeneruje dopravní zatížení. Koridor již v současné době plní funkci obsluhy navazujících pozemků a jeho vymezení je nezbytné. Jeho šířka neznamená „výstavbu“ komunikace v celé šíři, ale umožňuje „kultivaci“ nevyhovujícího stavu a doplnění např. oboustranného stromořadí a zvýšení kvality prostupnosti pro pěší a cyklisty. To, jakým způsobem bude upraven provoz na tomto propojení nebo případně rozdělení na provozně nezávislé úseky není předmětem řešení územního plánu, ale úpravy organizace dopravy, která stanoví podmínky provozu, případně zamezí průjezdu nebo omezí některé nežádoucí pohyby.

Na základě rozhodnutí Rady města Brna (RMB) konané na schůzi RMB č.R8/127 zahájené dne 20.1.2021 s pokračováním dne 25.1.2021, uplatnil určený zastupitel, radní pro územní plánování RNDr. Filip Chvátal, PhD. u pořizovatele připravovaného Územního plánu města Brna – Odboru územního plánování a rozvoje MMB, ve smyslu § 53 odst. (1) zákona č. 183/2006 sb., o územním plánování a stavebním řádu, ve znění pozdějších předpisů, podnět, aby vyhodnocení výsledků projednání dokončil v souladu s doporučením RMB. Co se týče problematiké oblasti rozvoje města RMB doporučila komunikační propojení Komín - Medlánky řešit jako návrhovou plochu veřejného prostranství O s tím, že část tohoto koridoru v prostoru od odbočky k rozvojové ploše ZOO k areálu Policie ČR bude stabilizován v rozsahu platného ÚPmB (bez integrace plochy zeleně).

Věcná podstata způsobů vypořádání předmětného podání zůstává nadále relevantní, přestože návrh nového územního plánu města Brna prošel přepracováním s ohledem na Pokyny ZMB z roku 2022 a byl uveden do jednotného standardu ÚPD dle stavebního zákona a jeho prováděcích předpisů. Výše uvedené texty je tedy nutno chápat také ve smyslu těchto úprav.

Pro úplnost doplňujeme, že na základě Pokynu č. 6) "Důkladné opakované posouzení připomínek městských částí z veřejného projednání" Zastupitelstva města Brna ze dne 21.06.2022, došlo v území kolem areálu bývalého JZD k úpravě návrhu spočívající v zapracování řešení dle ÚS Komín, Palcary - jih (Ing.arch. Jenčková, 08/2022). V území jsou nově vymezeny plochy smíšené obytné všeobecné, plochy občanského vybavení veřejného a s tím spojené upravené vedení dopravní infrastruktury.

Námítka č.3

Výrok:

Námítce se nevyhovuje.

Odůvodnění:

V rámci podání je vysloven požadavek na vypuštění komunikačního propojení mezi Medláankami a Ivanovicemi, od ulice V Újezdech, označeným ve výkrese 2.2 jako R/1.

Vyhodnocení z r. 2020:

„Záměr R/1 má přímou souvislost s rozvojem MČ Brno-Řečkovice a MČ Brno-Ivanovice a tento záměr nelze vypustit, ale jeho podoba dozná změn.

V upraveném návrhu budou doplněny plochy rozvoje na k.ú. Ivanovice a záměr R/1 nebude propojován na k.ú. Medláanky a bude veden v koridoru ulice Terezy Novákové (záměr R/31).“

Pro dokladování transparentnosti procesu vyhodnocení podání a pro úplnost uvádíme, že v předmětném území došlo ke změně. Ve výsledném řešení Návrhu nového ÚPmB byla poloha záměru R/1 upravena a záměr je připojen na ulici Žilkovu v MČ Brno-Řečkovice a Mokrý Hora. S územím MČ Brno-Medláanky není propojen.

Tato změna však nemá vliv na podstatu vyhodnocení požadavku podatele.

Věcná podstata způsobů vypořádání předmětného podání zůstává nadále relevantní, přestože návrh nového územního plánu města Brna prošel přepracováním s ohledem na Pokyny ZMB z roku 2022 a byl uveden do jednotného standardu ÚPD dle stavebního zákona a jeho prováděcích předpisů. Výše uvedené texty je tedy nutno chápat také ve smyslu těchto úprav.

Námitka č.4

Výrok:

Námitce se vyhovuje částečně.

Odůvodnění:

V rámci podání je požadováno vypuštění plánované komunikace mezi Technologickým parkem (ul. Purkyňovou a ulicí Hudcovou, ústící naproti ZŠ (záměr Me/1).

Pro dokladování transparentnosti procesu vyhodnocení podání je uvedeno také mezitímní vyhodnocení z r. 2020:

Požadavku nebylo v roce 2020 vyhověno, protože: „ÚPmB vymezuje doplnění komunikaci sběrného významu Me/1 z ul. Purkyňova do ul. Hudcova, která je nezbytná pro rozvoj lokality Technologický park Me-1. Společně s další komunikační sítí v navazujícím území doplňuje dopravní skelet pro odvedení dopravy z této části území.“

Konečné vyhodnocení podání se vztahuje k výslednému řešení Návrhu nového ÚPmB:

Návrh Územního plánu města Brna pro opakované veřejné projednání (06/2021) byl upraven. Záměr Me/1 byl přetrasován do souběžné polohy s ulicí Hradeckou. Do ulice Hudcovy naproti ZŠ tedy není připojen.

Tímto je požadavek zohledněn.

Pro úplnost doplňujeme, že ačkoli byla sběrná komunikace Me/1 vypuštěna, zůstává navržena místní komunikace v rámci plochy veřejného prostranství.

Věcná podstata způsobů vypořádání předmětného podání zůstává nadále relevantní, přestože návrh nového územního plánu města Brna prošel přepracováním s ohledem na Pokyny ZMB z roku 2022 a byl uveden do jednotného standardu ÚPD dle stavebního zákona a jeho prováděcích předpisů. Výše uvedené texty je tedy nutno chápat také ve smyslu těchto úprav.

Námitka č.5

Výrok:

Námitce se nevyhovuje.

Odůvodnění:

Návrh ÚPmB (6/2020) vymezil O-6 jako územní rezervu k prověření možnosti napojení lokality bydlení vymezené v územní rezervě B-6 na komunikační síť ve směru Medláanky (Technologický park) - Hudcova - Řečkovice - Ivanovice tak, aby byl přiměřeně doplněn

chybějící dopravní skelet, přičemž je možné aktivovat územní rezervu pouze v případě, že bude na úrovni ZÚR JMK rozhodnuto o trasování D43 na území města Brna.

Nicméně na základě rozhodnutí Rady města Brna (RMB), které přijala na schůzi RMB č.R8/127 zahájené dne 20.1.2021 s pokračováním dne 25.1.2021, uplatnil určený zastupitel, radní pro územní plánování RNDr. Filip Chvátal, PhD. u pořizovatele připravovaného Územního plánu města Brna – Odboru územního plánování a rozvoje MMB, ve smyslu § 53 odst. (1) zákona č. 183/2006 sb., o územním plánování a stavebním řádu, ve znění pozdějších předpisů, podnět, aby vyhodnocení výsledků projednání dokončil v souladu s doporučením RMB. RMB doporučila řešení u problematických oblastí rozvoje města stěžejního charakteru. u předmětné územní rezervy O-6 následujícím způsobem:

„Vzhledem k tomu, že došlo na úrovni ZÚR JMK k rozhodnutí o umístění koridoru komunikace R-43 (S43) na území města Brna, je možné učinit rozhodnutí a aktivovat územní rezervy tj. územní rezervy převést zpět do zastavitelných ploch dle projednané a vybrané varianty Konceptu ÚPmB či dílčích úprav. Aktivaci územních rezerv převedením do zastavitelných ploch však nelze v úpravě Návrhu ÚPmB před opakovaným veřejným projednáním doporučit, ale až po první aktualizaci nového ÚPmB v rámci Zprávy o uplatňování ÚPmB, případně samostatnou změnou nového ÚPmB. V Návrhu ÚPmB by tak byly územní rezervy ponechány vyjma těch, kde je na základě výsledků projednání doporučeno jejich vypuštění.

Vzhledem k nesouhlasu s původním vedením územní rezervy O-5 a výše uvedenému doporučení RMB na vypuštění koridoru územní rezervy O-6 a O-5 centrem Medlánek byla následně naznačena možnost změny jejího trasování. Jejich úpravu však nebylo možné z časových důvodů prověřit v potřebné podrobnosti a s podrobnějším vyhodnocením dopadů a vlivů na území.

Aby bylo možné podrobněji prověřit toto území jednak z hlediska koncepce dopravy (Odboru dopravy MMB) a z hlediska územních dopadů (Odboru územního plánování a rozvoje MMB), bylo z pozice pořizovatele rozhodnuto o potřebě jejího dalšího vymezení.

Z tohoto důvodu bude územní rezerva O-6 v Návrhu ponechána beze změny a územní rezerva O-5 bude upravena do koridoru v návaznosti od územní rezervy O-6 po propojení se záměrem R/1.

Závěrem uvádíme, že vzhledem k tomu, že se jedná pouze o územní rezervy, tak aktuálně nedochází k žádné změně ÚPmB v souvislosti s těmito dopravními koridory. Po zpracování podrobnějších prověřovacích studií budou vyhodnoceny dopady do území a až následně na základě doporučení bude rozhodnuto o těchto územních rezervách a případném konkrétním vedení tohoto komunikačního propojení.

Věcná podstata způsobů vypořádání předmětného podání zůstává nadále relevantní, přestože návrh nového územního plánu města Brna prošel přepracováním s ohledem na Pokyny ZMB z roku 2022 a byl uveden do jednotného standardu ÚPD dle stavebního zákona a jeho prováděcích předpisů. Výše uvedené texty je tedy nutno chápat také ve smyslu těchto úprav.

Námítka č.6

Výrok:

Námítce se vyhovuje částečně.

Odůvodnění:

Návrh ÚPmB (6/2020) vymezil O-5 centrem Medlánek jako územní rezervu k prověření možnosti napojení lokality bydlení vymezené v územní rezervě B-6 na komunikační síť ve směru Medlánský park (Technologický park) - Hudcova - Řečkovice - Ivanovice tak, aby byl přiměřeně doplněn chybějící dopravní skelet.

Dále viz odůvodnění námítky č.5

Věcná podstata způsobů vypořádání předmětného podání zůstává nadále relevantní, přestože návrh nového územního plánu města Brna prošel přepracováním s ohledem na Pokyny ZMB z roku 2022 a byl uveden do jednotného standardu ÚPD dle stavebního zákona a jeho prováděcích předpisů. Výše uvedené texty je tedy nutno chápat také ve smyslu těchto úprav.

Námitka č.7

Výrok:

Námitce se vyhovuje.

Odůvodnění:

V rámci podání je požadováno zrušení dopravního propojení mezi ulicemi V Újezdech a K Babě v rozvojové ploše Me-3.

Původní vyhodnocení z r. 2020:

„Komunikace v ulici V Újezdech je vymezena plochou dopravní infrastruktury D, komunikace v ulici K Babě je vyznačeno plochou veřejného prostranství. Rozvojová lokalita Me-3 není s ulicí V Újezdech přímo propojena. Přímé propojení je možné v rámci obecných podmínek využití území, ovšem vzhledem k realizované zástavbě je obtížně realizovatelné a nevhodné. V rámci prostupnosti území je vhodné do karty lokality doplnit podmínku propojení pouze pro pěší a cyklisty.“

Pro dokladování transparentnosti procesu vyhodnocení podání a pro úplnost uvádíme, že v předmětném území došlo ke změně. Ve výsledném řešení Návrhu nového ÚPmB byla poloha záměru R/1 upravena a na k.ú. Medlánky již není vymezen. Komunikace v ulici V Újezdech již není vymezena plochou dopravní infrastruktury D, ale plochou veřejných prostranství. V kartě rozvojové lokality Me-3 je doplněna podmínka zajištění prostupu územím pro pěší a cyklisty.

Tato změna však nemá vliv na podstatu původního vyhodnocení podání.

Věcná podstata způsobů vypořádání předmětného podání zůstává nadále relevantní, přestože návrh nového územního plánu města Brna prošel přepracováním s ohledem na Pokyny ZMB z roku 2022 a byl uveden do jednotného standardu ÚPD dle stavebního zákona a jeho prováděcích předpisů. Výše uvedené texty je tedy nutno chápat také ve smyslu těchto úprav.

Námitka č.8

Výrok:

Námitce se vyhovuje částečně.

Odůvodnění:

Podatel požaduje změnit plánovanou výstavbu na polích mezi Medládkami, Řečkovice a Ivanovicemi (rozvojové lokality R-3 a Me-4) výhradně na méně intenzivní nízkopodlažní zástavbu, případně požaduje významné rozšíření ploch zeleně.

Rozvojová lokalita Me-4 bude na základě doporučení samosprávy města k vypořádání námitek a připomínek doručených k projednanému Návrhu nového ÚP upravena následovně: Návrhové stavební plochy bydlení (B) a smíšená obytná (C) budou vymezeny jako plocha zemědělská (A). Zůstane tak zachováno stávající funkční využití dle platného ÚPmB – pro zemědělský půdní fond. Původně vymezená plocha městské zeleně pro nový park nebude vymezena. Rozvojová lokalita Me-4 bude zredukována a zůstane pouze jižní část s návrhovými plochami pro veřejnou vybavenost (V).

Rozvojová lokalita R-3 měla původně zůstat bez úprav. Věcný obsah námítky k rozvojové lokalitě R-3 byl však uplatněn opakovaně při 1. opakovaném veřejném projednání. Podnět na změnu regulativu u předmětné plochy B/k3 na B/r2 podala mimo jiné MČ Brno-Řečkovice a Mokrý Hora. Určený zastupitel RNDr. Filip Chvátal, PhD. dle § 53 odst. (1) stavebního zákona uplatnil v procesu vyhodnocování výsledků projednání dopisem č.j. MMB/0477610/2021 ze dne 13.9.2021 na základě doporučení RMB R8/168 konané dne 1.9.2021 podnět na zohlednění místních zájmů MČ Brno-Řečkovice a Mokrý Hora a to u plochy bydlení v lokalitě Díly (mezi areálem kasáren a zástavbou v ul. Žilkova) snížit výšku zástavby na 2; tj. na místo uvedené B/k3 změnit regulativ na B/r2. Městské části jsou dle Statutu města Brna oprávněny uplatňovat právo na místní samosprávu ve specifickém režimu prostřednictvím vyjádření k projednávaným územně plánovacím dokumentacím.

Na základě výsledků projednání byly místní zájmy městské části Brno-Řečkovice zohledněny a Návrh pro druhé veřejné opakované projednání bude upraven (u předmětné plochy dojde

ke změně regulativu z B/k3 na B/r2 a k vymezení plochy smíšené obytné C/k3 podél budoucí městské třídy). Touto úpravou je částečně reagováno také na požadavek podatele.

V rámci předmětné lokality je v aktuálním návrhu ÚPmB samostatně vymezena jedna plocha městské zeleně a o dalších se neuvažuje. Platí však to, že u ploch bydlení i ploch smíšených obytných je dle regulativu povinnost dodržet minimální plochu zeleně v rozsahu 30 % pro disponibilní pozemky stavebního záměru. Zeleň tedy musí být, jak požaduje podatel, výraznou součástí ploch C.

Věcná podstata způsobů vypořádání předmětného podání zůstává nadále relevantní, přestože návrh nového územního plánu města Brna prošel přepracováním s ohledem na Pokyny ZMB z roku 2022 a byl uveden do jednotného standardu ÚPD dle stavebního zákona a jeho prováděcích předpisů. Výše uvedené texty je tedy nutno chápat také ve smyslu těchto úprav.

Námitka č.9

Výrok:

Námitce se vyhovuje.

Odůvodnění:

Plochy pro veřejnou vybavenost v rozvojové lokalitě Me-4 jsou určeny pro výstavbu MŠ. V dotčeném území se vyskytují převážně plochy bydlení. Rozvojová lokalita proto řeší doplnění ploch veřejné vybavenosti na severním okraji MČ Medlánky, které navážou na přírodně rekreační území kolem Medláneckého rybníka. MČ Medlánky dlouhodobě postrádá novou mateřskou školu, část plochy pro veřejnou vybavenost je proto vhodné využít právě tímto účelem. Z toho důvodu je vhodné ponechat pro ni vymezené plochy.

Věcná podstata způsobů vypořádání předmětného podání se mění, a to i ve vazbě na skutečnost, že návrh nového územního plánu města Brna prošel přepracováním s ohledem na Pokyny ZMB z roku 2022 a byl uveden do jednotného standardu ÚPD dle stavebního zákona a jeho prováděcích předpisů, tj. výše uvedené texty je nutno chápat ve smyslu těchto úprav.

Vyhodnocení se mění takto:

V daném území došlo na základě nového požadavku místní samosprávy městské části Brno-Medlánky k úpravě návrhu spočívající v úpravě rozsahu vymezené rozvojové lokality Me-4. Rozvojová lokalita byla redukována a mezi poldrem a veřejným prostranstvím – pokračování ul. Nadační byla ponechána plocha zeleně; z tohoto důvodu je možné námitce vyhovět.

Námitka č.10

Výrok:

Námitce se nevyhovuje.

Odůvodnění:

Požadujete pro rozvojovou lokalitu Me-4 podmínku prověření územní studií. Jako důvod uvádíte především prostup do sousedících rekreačních a sportovních oblastí.

Podmínka tohoto prostupu je uvedena v kartě lokalit, nemůže být tedy opomenuta. Územní studie se předepisuje zpravidla ve větších rozvojových plochách pro řešení vybraných problémů, případně pro variantní řešení. Na své náklady může územní studii zpracovat také ten, který změnu v území inicioval a realizuje ji. Plocha této lokality je však pro zadání samostatné územní studie příliš malá a okruh problémů příliš omezený na to, aby se nová výstavba ÚS podmiňovala.

Rozsah rozvojové lokality Me-4 byl oproti původnímu návrhu podstatně zmenšen.

Věcná podstata způsobů vypořádání předmětného podání zůstává nadále relevantní, přestože návrh nového územního plánu města Brna prošel přepracováním s ohledem na Pokyny ZMB z roku 2022 a byl uveden do jednotného standardu ÚPD dle stavebního zákona a jeho prováděcích předpisů. Výše uvedené texty je tedy nutno chápat také ve smyslu těchto úprav.

Námítka č.11

Výrok:

Námítce se nevyhovuje.

Odůvodnění:

Pro lokalitu R-8 požadujete zásadní snížení intenzity využití území. Uprostřed stabilizovaných ploch pro bydlení se nachází zahrádkářská kolonie, nevyužívané objekty a výšková stavba bývalé Geofyziky.

Návrh nového ÚP počítá s využitím zahrádek pro plochu veřejné městské zeleně, která může plnit i funkci veřejného prostranství. Zbytek ploch je určený pro bydlení nebo jako plocha smíšená obytná s volnou zástavbou s výškovou úrovní v/3 (6-16 m). Toto je nejnižší možná výšková úroveň vhodná pro městskou zástavbu, obytná sídliště a areály. Nižší zástavba s nižší intenzitou osídlení 1 nebo 2 je vhodná pro rezidenční nízkopodlažní zástavbu, tedy samostatné nebo řadové rodinné domy. Nově navrhovaná zástavba bude navazovat svým charakterem spíše na zástavbu mezi ulicemi Podpěrova a Jabloňová také s výškovou úrovní v3. Větší výšková úroveň v/5 je navržena pouze pro stávající výškovou budovu Geofyziky. Snižování výškové úrovně zástavby pod úroveň 3 a s tím snižování intenzity využití území není možné. Výšková úroveň 3 je pro volnou bytovou zástavbu nejnižší možná, nižší zástavba rodinnými domy (rezidenční zástavba) v lokalitě není vhodná.

Věcná podstata způsobů vypořádání předmětného podání zůstává nadále relevantní, přestože návrh nového územního plánu města Brna prošel přepracováním s ohledem na Pokyny ZMB z roku 2022 a byl uveden do jednotného standardu ÚPD dle stavebního zákona a jeho prováděcích předpisů. Výše uvedené texty je tedy nutno chápat také ve smyslu těchto úprav.

Námítka č.12

Výrok:

Námítce se nevyhovuje.

Odůvodnění:

V rámci námítky je požadavek na vymezení propojení ulice Renčovy a Terezy Novákové formou veřejně prospěšných staveb.

Ve výkresu 2.2 Souhrnný výkres dopravy a 3.0 Veřejně prospěšných staveb jsou vymezeny plochou dopravní infrastruktury D prvky systému komunikací, tvořící základní komunikační systém města Brna (komunikace sběrné, nadsběrné, rychlostní a dálnice).

Komunikace, které jsou vymezeny plochou veřejných prostranství jsou součástí místní sítě a zajišťují doplňkové propojení v rámci městské části. Tímto způsobem je vyznačeno i propojení Renčova – Terezy Novákové.

Z hlediska nastavených principů vyznačení prvků (viz výše) nelze požadavku na doplnění vymezení propojení Renčova – Terezy Novákové ve výkresu 2.2 a 3.0 vyhovět, protože se jedná především o síť obslužných komunikací vymezených plochou veřejných prostranství.

Věcná podstata způsobů vypořádání předmětného podání zůstává nadále relevantní, přestože návrh nového územního plánu města Brna prošel přepracováním s ohledem na Pokyny ZMB z roku 2022 a byl uveden do jednotného standardu ÚPD dle stavebního zákona a jeho prováděcích předpisů. Výše uvedené texty je tedy nutno chápat také ve smyslu těchto úprav.

Námítka č.13

Výrok:

Námítce se vyhovuje.

Odůvodnění:

Předmětem námítky je požadavek na vypuštění územních rezerv pro bydlení B-6 a B-7.

Předmětné území Medlánek má být dle dohody o vypořádání stanoviska Ministerstva životního prostředí (MŽP ČR) ke Konceptu ÚPmB ze dne 22.6.2017 z hlediska záboru ZPF řešeno dle varianty II. Konceptu ÚPmB s požadavkem na převedení rozvojové lokality Me-7 v rozsahu var. I Konceptu ÚPmB do územní rezervy pro bydlení (v Návrhu ÚPmB územní rezerva B-6)

a dle podnětu samosprávy rozvojem lokalitu Me-8 východně od komunikačního propojení řešit v rozsahu dle var. III (v Návrhu ÚPmB rozvojová lokalita Me-4) a západně od komunikačního propojení zařadit do územní rezervy pro bydlení v rozsahu dle var. II. (v Návrhu ÚPmB část územní rezervy B-7). V bezprostředním okolí měla být navazující rozvojová lokalita v MČ Brno-Řečkovice a Mokrá hora R-3 řešena obdobným způsobem - východně od komunikačního propojení rozvoj území dle var. III Konceptu ÚPmB (v Návrhu ÚPmB rozvojová lokalita R-3), západně od komunikace územní rezerva pro bydlení v rozsahu dle var. II. (v Návrhu ÚPmB část územní rezervy B-7). Tato dohodnutá řešení jsou součástí Pokynů pro vypracování Návrhu ÚPmB, které schválilo Zastupitelstvo města Brna usnesením č. ZM7/3871 na zasedání konaném dne 19. 6. 2018 (dále jen "Pokyny"). Návrhem ÚPmB jsou tak v daném území zcela naplněny Pokyny pro vypracování Návrhu ÚPmB a dotčený orgán MŽP ČR v této fázi pořizované dokumentace plně souhlasí s předloženým řešením Návrhu ÚPmB z hlediska záboru ZPF v k.ú. Medlánky, a proto není důvodné předmětné řešení měnit.

Uvádíme také, že územní rozvoj v ose Medlánky – Řečkovice – Ivanovice vyplývá ze Zadání, které je tímto způsobem konzistentně naplňováno. Tento rozvoj souvisí s trasováním D43 a předmětné územní rezervy bude možné aktivovat (převést do návrhu) pouze v případě, že bude na úrovni ZÚR JMK rozhodnuto o výsledné variantě řešení D43 na území města. Při návrhu řešení pak musí být zohledněny a zapracovány i případné další dopady a souvislosti, které nyní nelze dopředu předjímat.

Ovšem je nutné uvést, že v k.ú. Medlánky téměř nedochází v Návrhu ÚPmB k vymezení nových zastavitelných (návrhových) ploch oproti platnému ÚPmB, vyjma zastavitelných ploch na východní straně prodloužené ulice V Újezdech.

Nicméně na základě rozhodnutí Rady města Brna (RMB), které přijala na schůzi RMB č. R8/127 zahájené dne 20.1.2021 s pokračováním dne 25.1.2021, uplatnil určený zastupitel, radní pro územní plánování RNDr. Filip Chváta, PhD. u pořizovatele připravovaného Územního plánu města Brna – Odboru územního plánování a rozvoje MMB, ve smyslu § 53 odst. (1) zákona č. 183/2006 sb., o územním plánování a stavebním řádu, ve znění pozdějších předpisů, podnět, aby vyhodnocení výsledků projednání dokončil v souladu s doporučením RMB. RMB doporučila řešení u problematických oblastí rozvoje města stěžejního charakteru. u předmětné územní rezervy B-6 a B-7 následujícím způsobem:

„Vzhledem k tomu, že došlo na úrovni ZÚR JMK k rozhodnutí o umístění koridoru komunikace R-43 na území města Brna, je možné učinit rozhodnutí a aktivovat územní rezervy tj. územní rezervy převést zpět do zastavitelných ploch dle projednané a vybrané varianty Konceptu ÚPmB či dílčích úprav. Aktivaci územních rezerv převedením do zastavitelných ploch však nelze v úpravě Návrhu ÚPmB před opakovaným veřejným projednáním doporučit, ale až po první aktualizaci nového ÚPmB v rámci Zprávy o uplatňování ÚPmB, případně samostatnou změnou nového ÚPmB. V Návrhu ÚPmB by tak byly územní rezervy ponechány vyjma těch, kde je na základě výsledků projednání doporučeno jejich vypuštění.

Na základě výše uvedeného pořizovatel dává pokyn územní rezervu B-6 a B-7 z návrhu ÚPmB vypustit v souladu s podnětem určeného zastupitele.

Věcná podstata způsobů vypořádání předmětného podání zůstává nadále relevantní, přestože návrh nového územního plánu města Brna prošel přepracováním s ohledem na Pokyny ZMB z roku 2022 a byl uveden do jednotného standardu ÚPD dle stavebního zákona a jeho prováděcích předpisů. Výše uvedené texty je tedy nutno chápat také ve smyslu těchto úprav.

Námítka č.14

Výrok:

Námítce se nevyhovuje.

Odůvodnění:

Vymezení územního systému ekologické stability (ÚSES) je v Návrhu ÚPmB v souladu s odborným oborovým dokumentem – plánem ÚSES, který je nezbytným podkladem pro vymezení ÚSES v ÚPD. Dle plánu ÚSES jsou v předmětné lokalitě vymezeny interakční prvky, které nahrazují lokální biokoridor ve dně údolí Medláneckého potoka nad Medláňkami vymezený v platném ÚPmB. K hlavním důvodům nahrazení předmětného biokoridoru

interakčními prvky patří jeho nízký biogeografický význam bez možnosti začlenění do ucelené hydrofilní větve místního ÚSES s vymezením funkčně odpovídajících biocenter.

Pro informaci uvádíme, že interakční prvek je obecně doplňkovou skladebnou částí lokálního ÚSES, která posiluje interakci ekologicky stabilnějších a méně stabilních ekosystémů, a tím ty méně stabilní pomáhá stabilizovat. Konkrétně zprostředkovává příznivé působení lokálních (místních) biocenter a biokoridorů na okolní, ekologicky méně stabilní krajinu. Skutečnost, že jde o doplňkové skladebné části místního ÚSES, znamená, že představují doplněk k vymezení biocenter a biokoridorů a není až tak podstatná jejich funkce pro ochranu přirozeného genofondu. Vymezování interakčních prvků není na rozdíl od biocenter a biokoridorů nikterak vázáno na biogeografické členění krajiny, a naopak daleko více vychází z aktuálního stavu krajiny. Návrh soustavy interakčních prvků má v zásadě doporučující charakter a nemá zákonnou podporu.

Ve vztahu k územnímu plánu jsou interakční prvky obecně "podměrečnou" kategorií, tj. takovou kategorií prvků, jejichž vymezení je pod rozlišovací možností územního plánu a povinnost jeho vymezení ani nevyplývá z právních předpisů. Nicméně o existenci interakčních prvků či o existenci jejich návrhu by měl mít zpracovatel územně plánovací dokumentace povědomí, aby svým řešením zbytečně funkční prvky nelikvidoval a u dosud neexistujících či nedostatečně funkčních neznemožnil provedení navržených opatření.

Na základě uvedeného je zřejmý důvod, pro který v dané lokalitě není v Návrhu ÚPmB vymezena a ani není vhodné vymezovat skladebnou část ÚSES – lokální biokoridor. Nicméně zpracovatel svým návrhem – vymezením příslušných ploch návrhové zeleně v předmětné lokalitě zajistil další existenci a funkčnost daných interakčních prvků.

V případě pozemku p.č. 1818 k.ú. Medlánky uvádíme, že by se jeho vymezením jako samostatné plochy krajinné zeleně vytvořila podměrečná plocha, která nemá zákonné ani koncepční opodstatnění, protože předmětné krajinné prvky s ekologicko-stabilizační a také estetickou funkcí v podobě aleje jsou přirozenou součástí mimoprodukčních funkcí zemědělské plochy (viz Odůvodnění Návrhu ÚPmB). Pro informaci ještě uvádíme, že na základě požadavku a dohody s dotčeným orgánem Odborem životního prostředí Magistrátu města Brna, bude do závazné textové části doplněna regulace zajišťující větší a zřejmější ochranu výše uvedených krajinných prvků. V souvislosti s plánovanou budoucí urbanizací území není vymezení ploch krajinné zeleně žádoucí; vymezení těchto ploch má význam ve volné krajině.

Věcná podstata způsobů vypořádání předmětného podání zůstává nadále relevantní, přestože návrh nového územního plánu města Brna prošel přepracováním s ohledem na Pokyny ZMB z roku 2022 a byl uveden do jednotného standardu ÚPD dle stavebního zákona a jeho prováděcích předpisů. Výše uvedené texty je tedy nutno chápat také ve smyslu těchto úprav.

Námítka č.15

Výrok:

Námítce se nevyhovuje.

Odůvodnění:

Objekty a plochy pro plnění funkce veřejné vybavenosti a sportu mohou být připuštěny i v plochách pro bydlení B nebo smíšených obytných C.

Sběrná střediska odpadů nejsou vzhledem ke svému charakteru a rozloze v územním plánu vymezena. Umístění sběrných středisek odpadů statutárního města Brna je přípustné v plochách bydlení, smíšených obytných, komerční vybavenosti, nákupních a zábavních center a zvláštních areálů, výroby a skladování, lehké výroby, podmíněně přípustné v plochách technické infrastruktury, dopravní infrastruktury a na veřejném prostranství, pokud toto umístění nenaruší jejich funkci.

Námítce je vyhověno jiným způsobem.

Věcná podstata způsobů vypořádání předmětného podání zůstává nadále relevantní, přestože návrh nového územního plánu města Brna prošel přepracováním s ohledem na Pokyny ZMB

z roku 2022 a byl uveden do jednotného standardu ÚPD dle stavebního zákona a jeho prováděcích předpisů. Výše uvedené texty je tedy nutno chápat také ve smyslu těchto úprav.

Námítka č.16

Výrok:

Námítce se vyhovuje.

Odůvodnění:

Skutečný způsob využití předmětného pozemku, tj. pobytová louka s ekologickou, komunikační a rekreační funkcí je realizovatelný a přípustný i v rámci plochy zemědělské, a to zejména z důvodu, že plní mimoprodukční funkce zemědělské plochy. Dané využití je také v souladu s § 18 odst. (5) stavebního zákona, jehož záměry Návrh ÚPmB z důvodu veřejného zájmu nevylučuje.

Nicméně vzhledem k tomu, že je předmětný pozemek ve vlastnictví Statutárního města Brna, jeho grafická čitelnost je v měřítku zpracování nového ÚPmB, skutečné využití nejlépe reflektuje právě plocha krajinné zeleně a pozemek nebude tvořit nesmyslnou enklávu v daném území, protože plynule navazuje na okolní plochy krajinné zeleně, jeví se důvodné změnit pozemek na plochu krajinné zeleně "K".

Věcná podstata způsobů vypořádání předmětného podání zůstává nadále relevantní, přestože návrh nového územního plánu města Brna prošel přepracováním s ohledem na Pokyny ZMB z roku 2022 a byl uveden do jednotného standardu ÚPD dle stavebního zákona a jeho prováděcích předpisů. Výše uvedené texty je tedy nutno chápat také ve smyslu těchto úprav.

Námítka č.17

Výrok:

Námítce se nevyhovuje.

Odůvodnění:

Předmětem námítky je požadavek na zachování stávajícího prostupu územím mezi ul. Turistickou a Vycházkovou a z toho důvodu pozemky parc.č. 1033/1 a 1033/12, k.ú. Medlánky definovat jako zeleň Z, tj. neměnit na plochu zahrádek I. Námítce nelze zcela vyhovět, neboť se jedná o pozemky v soukromém vlastnictví, kdy jeho vlastníci požadují jiné funkční využití, kterému nelze v současné době vyhovět. To však nevylučuje i v plochách zahrádek zachovat stávajícího prostupu územím, pokud bude na tomto řešení s vlastníkem pozemků nalezena shoda. Pro informaci závěrem uvádíme fakt, že dle obecných podmínek závazné části „Návrhu ÚPmB (2020)“: „Záměry na změny v území musí zachovávat a posilovat prostupnost v území; ve stabilizovaných plochách musí být zachovány pěší trasy zajišťující průchodnost území a přístup k jednotlivým pozemkům. V plochách změn musí být navrhována řešení, která zajistí prostupnost v území, zejména návaznost na zastavěné území či zastavitelné plochy nebo pěší průchodnost do krajiny.“, a dále „Stavby a zařízení dopravní a technické infrastruktury lze umístit ve všech typech ploch s rozdílným způsobem využití. V případě ploch zástavby lze stavby a zařízení dopravní infrastruktury umístit, pokud záměr není zjevně nepřiměřený vůči návazným či dotčeným plochám. V případě volných ploch lze stavby a zařízení dopravní a technické infrastruktury umístit za podmínky minimalizace jejich plošného a prostorového střetu s příslušnou plochou a minimalizace negativního vlivu na funkčnost plochy vyplývající z hlavního využití, pokud není v podmínkách využití typů ploch stanoveno jinak.“, a také „Veřejná prostranství lze umístit ve všech typech ploch s rozdílným způsobem využití.“

Na základě uvedeného je zřejmé, že není nutná požadovaná změna funkčního využití pro zajištění prostupu, která by jako taková měla být zajištěna regulacemi území danými v textové části Návrhu ÚPmB (2020).

Věcná podstata způsobů vypořádání předmětného podání zůstává nadále relevantní, přestože návrh nového územního plánu města Brna prošel přepracováním s ohledem na Pokyny ZMB z roku 2022 a byl uveden do jednotného standardu ÚPD dle stavebního zákona a jeho prováděcích předpisů. Výše uvedené texty je tedy nutno chápat také ve smyslu těchto úprav.

Námitka č.18

Výrok:

Námitce se vyhovuje.

Odůvodnění:

Skutečný stav (stromová kaple sloužící jako místo spočinutí a rozjímání na procházkách, k venkovním bohoslužbám, k oddávání snoubenců v přírodě nebo třeba pro pořádání koncertů a určené pro širokou veřejnost), a předpokládaný způsob využití předmětného pozemku (vzpomínkový háj s možností pohřbívání ke kořenům) neodpovídá funkčnímu využití navrženému v Návrhu ÚPmB pro plochy zahrádek "I". Vzhledem k tomu, že se část výše uvedených aktivit v daném místě realizuje již nyní, nepředpokládá se konfliktní působení na okolní plochy. Dále uvádíme, že se jedná o pozemky ve vlastnictví města Brna a jde o záměr městské části podporovaný městem. Na základě uvedeného je vhodné vymezit předmětný pozemek p.č. 1353 v k.ú. Medlánský na plochu, která nejlépe reflektuje reálný i budoucí způsob využití a to na plochu veřejné vybavenosti „V/x/h (Ize považovat za plochu v krajíně bez nutnosti navázání této plochy na plochu veřejného prostranství).

Věcná podstata způsobů vypořádání předmětného podání zůstává nadále relevantní, přestože návrh nového územního plánu města Brna prošel přepracováním s ohledem na Pokyny ZMB z roku 2022 a byl uveden do jednotného standardu ÚPD dle stavebního zákona a jeho prováděcích předpisů. Výše uvedené texty je tedy nutno chápat také ve smyslu těchto úprav.

Námitka č.19

Výrok:

Námitce se vyhovuje částečně.

Odůvodnění:

V dané věci uplatnila připomínku MČ Brno-Medlánský, pořizovatel požadavku vyhověl takto: Pozemek parc. č. 1000/11 k. ú. Medlánský je dle platného ÚPmB sice součástí plochy vodohospodářské, dle stavu v území je také spolu s pozemkem parc. č.1012/12 zahrnut do společného oplocení u RD Rysova 2b, s přístupem z ulice Rysova. Jejich vymezení jako součást stabilizované plochy B/r2 je žádoucí.

Oproti tomu pozemek parc. č. 994/1 a s ním i pozemky parc. č. .994/2, 994/3, 984/5, 1012/11 a 1012/20 k. ú. Medlánský jsou dle platného ÚPmB součástí plochy vodohospodářské, dle stavu v území jsou přístupné pouze cestou kolem rybníka a nesouvisejí s nemovitostí určenou pro bydlení. Není proto důvod je nyní v novém ÚP zahrnovat do stabilizované plochy bydlení, využití pozemků takovému funkčnímu využití neodpovídá. V tomto rozsahu se tímto námitce částečně vyhovuje.

Věcná podstata způsobů vypořádání předmětného podání zůstává nadále relevantní, přestože návrh nového územního plánu města Brna prošel přepracováním s ohledem na Pokyny ZMB z roku 2022 a byl uveden do jednotného standardu ÚPD dle stavebního zákona a jeho prováděcích předpisů. Výše uvedené texty je tedy nutno chápat také ve smyslu těchto úprav.

Námitka č.20

Výrok:

Námitce se vyhovuje.

Odůvodnění:

V dané věci uplatnila připomínku MČ Brno-Medlánský, pořizovatel požadavku vyhověl takto: Na částech pozemků v majetku smB parc. č. 985/1 a 985/19 k. ú. Medlánský při ulici Rysova je v ÚP vymezena plocha ke stavebnímu využití pro bydlení, stejně tak je na části pozemků návrhová plocha městské zeleně. Pořizovatel preferuje ponechat možnost stavebního využití, tj. nevymezovat zde pouze plochu zeleně. Ta je vyjádřena na částech pozemků v rozsahu návrhové plochy Z. Byť je MČ preferované stavební využití pro domov pro seniory přípustné i v ploše bydlení, garancí takového cílového využití je právě plocha veřejné vybavenosti V. S

ohledem na vlastnictví pozemků smB je také vhodné plochu pro veřejný účel jednoznačně v novém ÚP vymezit odpovídající funkcí, tj. plochou V.

Věcná podstata způsobů vypořádání předmětného podání zůstává nadále relevantní, přestože návrh nového územního plánu města Brna prošel přepracováním s ohledem na Pokyny ZMB z roku 2022 a byl uveden do jednotného standardu ÚPD dle stavebního zákona a jeho prováděcích předpisů. Výše uvedené texty je tedy nutno chápat také ve smyslu těchto úprav.

Námitka č.21

Výrok:

Námitce se vyhovuje.

Odůvodnění:

V dané věci uplatnila připomínku MČ Brno-Medlánky, pořizovatel požadavku vyhověl takto: Požadované vymezení samostatné plochy V na částech pozemků parc. č. 985/1, 985/2 a 985/21 v jižním konci ulice Rysova, při kruhovém objezdu není s ohledem na metodiku zpracování nového ÚP vhodné: jednalo by se o podměrečnou plochu, kterou je problematické v novém ÚP samostatně vymezit za současného zachování čitelnosti hlavního výkresu - rozsah plochy a zápis kódu stavební plochy. Záměr nového objektu radnice MČ lze realizovat i v rámci plochy bydlení. Přesto pořizovatel s přihlédnutím k místním zájmům městské části dává pokyn zpracovatelům, aby požadavek MČ na plochu V prověřil.

Zpracovatel se na základě pokynu pořizovatele problematikou vymezení samostatné funkční plochy zabýval a –z pozice odborného garanta správnosti řešení– v upraveném návrhu ÚP nakonec vymezil rozsah plochy V/v2 tak, aby byla plocha vymezena přehledným způsobem. Ve výsledku je námitce vyhověno.

Věcná podstata způsobů vypořádání předmětného podání zůstává nadále relevantní, přestože návrh nového územního plánu města Brna prošel přepracováním s ohledem na Pokyny ZMB z roku 2022 a byl uveden do jednotného standardu ÚPD dle stavebního zákona a jeho prováděcích předpisů. Výše uvedené texty je tedy nutno chápat také ve smyslu těchto úprav.

Námitka č.22

Výrok:

Námitce se nevyhovuje.

Odůvodnění:

V dané věci uplatnila připomínku MČ Brno-Medlánky, pořizovatel odůvodnil takto:

Území mezi bytovými domy jabloňová 22-28 a ulicí Kuřimskou, které je využíváno jako volné prostranství - zeleň má výměru pod limit 0,2 ha pro samostatné funkční vymezení; plocha zeleně v platném ÚPmB dnes zahrnuje větší území, i to, které je již stavebně využito. Po zpřesnění využití dle skutečného stavu není samostatné vymezení plochy městské zeleně Z v návrhu nového ÚP účelné, území bude nadále užíváno jako volné prostranství v rámci stabilizované plochy bydlení.

Věcná podstata způsobů vypořádání předmětného podání zůstává nadále relevantní, přestože návrh nového územního plánu města Brna prošel přepracováním s ohledem na Pokyny ZMB z roku 2022 a byl uveden do jednotného standardu ÚPD dle stavebního zákona a jeho prováděcích předpisů. Výše uvedené texty je tedy nutno chápat také ve smyslu těchto úprav.

Námitka č.23

Výrok:

Námitce se vyhovuje částečně.

Odůvodnění:

V dané věci uplatnila připomínku MČ Brno-Medlánky, pořizovatel požadavek zohlednil takto: Oproti platnému ÚPmB a řešení obsaženému v Konceptu ÚP není v Návrhu ÚP zástavba RD v ulici Za Parkem a Hujíčkova zahrnuta do návrhové plochy, ale je již stabilizována. Proto je

žadoucí stabilizovanou plochu bydlení vymezit dle skutečného stavu v území a městské pozemky 855, 856 a jižní část pozemku 711/1 (s cestou ve stopě ulice Hujíčkova) vše k. ú. Medlánky vymezit jako stabilizovanou plochu zeleně - sloučit s plochou zeleně zámeckého parku. Návrh ÚP totiž vymezení jižní stopy ulice Hujíčkova jako plochy veřejného prostranství dle Konceptu ÚP nepřebírá.

Je žádoucí zachovat na městském pozemku parc. č. 710/1 k. ú. Medlánky návrhovou plochu městské zeleně, lze připustit oproti projednanému Konceptu ÚP (i platnému ÚPmB) redukcí jejího rozsahu do podoby dle návrhu nového ÚP. Plocha zeleně je v daném místě podstatná pro kvalitní propojení od stávajícího zámeckého parku k budoucí tramvajové smyčce do dalšího území v lokalitě Me-1. Návrhová plocha Z byla pro tento účel v Návrhu ÚP (projednávaném v červnu 2020) vymezena v dostatečném rozsahu, proto pořizovatel neshledal žádoucí požadavku MČ na její rozšíření vyhovět.

Na základě doporučení samosprávy města k vypořádání námitek a připomínek doručených k projednanému Návrhu nového ÚP (v červnu 2020) bude na pozemku parc. č. 710/1 k. ú. Medlánky v majetku města doplněna plocha veřejné vybavenosti (V) ve vazbě na ZŠ Hudcova. Tento požadavek na plochu V nakonec vyplynul z interních jednání s MČ, která tímto chce zajistit na městském pozemku plochu pro sportovního zařízení k ZŠ Hudcova. Takto je formulován i konkrétní požadavek na řešení uvedený u stanovené ÚS-08 v kap. 12 textové části ÚP a v kartě lokality Me-1. MČ je nakonec vyhověno v rozsahu tohoto požadavku.

V rozvojové lokalitě Me-1 lze další propojení pásem městské zeleně od navrhované tramvajové smyčky realizovat v rámci vymezených stavebních ploch, Návrh nového ÚP jednotlivé pásy liniové zeleně nevymezuje. Taktéž stezka pro pěší a cyklisty je nad podrobnost řešení v novém ÚP. Jejich realizace spolu s pásem zeleně je podél budoucí trati Me/31 na základě obecných regulativů možná ve všech stavebních plochách, tudíž i v ploše dopravy D, či sousední ploše smíšené obytné C. V této části není požadavku MČ vyhověno.

Námítce se částečně vyhovuje v rozsahu vyhovění shodným požadavkům MČ.

Věcná podstata způsobů vypořádání předmětného podání zůstává nadále relevantní, přestože návrh nového územního plánu města Brna prošel přepracováním s ohledem na Pokyny ZMB z roku 2022 a byl uveden do jednotného standardu ÚPD dle stavebního zákona a jeho prováděcích předpisů. Výše uvedené texty je tedy nutno chápat také ve smyslu těchto úprav. Vyhodnocení doplňujeme o informaci, že v daném území došlo na základě konkrétního požadavku určeného zastupitele, který u pořizovatele uplatnil dopisem ze dne 10.3.2023, k úpravě ÚP dle výsledků ÚS Technopark. (Jde o Územní studii Technologický park, jejímž zpracovatelem je tým KAM Brno, p.o.). Změna spočívá v úpravě rozsahu vymezených funkčních ploch v rozvojové lokalitě Me-1. Dále došlo ke změně na základě konkrétního požadavku určeného zastupitele na "posouzení potřebnosti předepsaných územních studií a žádosti o vypuštění mimo jiné i ÚS-08" uplatněného dopisem z 18. září 2023. Změna spočívá ve vypuštění povinnosti pořídit ÚS-08 jako podmínku pro rozhodování o změnách v území v lokalitě Me-1. Na základě této úpravy návrhu ÚP 2024 již nelze prostřednictvím územní studie konkretizovat požadavky na využití rozvojové lokality. Požadavku na zachování plochy zeleně v Me-1 dle platného ÚPmB nelze vyhovět, částečné vyhovění na plochu zeleně zůstává na pozemků pro rozšíření zámeckého parku.

Námítka č.24

Výrok:

Námítce se vyhovuje částečně.

Odůvodnění:

V dané věci uplatnila připomínku MČ Brno-Medlánky, pořizovatel požadavek zohlednil takto: V rozvojové lokalitě Me-1 lze další požadované využití pro veřejnou vybavenost (školství, centrum volného času), komerční vybavenost (sport), hřiště realizovat v rámci vymezených smíšených obytných ploch C. Pořizovatel neshledává účelné vymezením funkční plochy V či S předjímat jejich konkrétní lokalizaci. Pro území lokality Me-1 je předepsáno zpracování ÚS-08, ta prověří potřebu občanského vybavení a navrhne na území využití funkčních ploch C ve

větší podrobnosti. Viz požadavky na řešení v ÚS uvedené v textové části v kap. 12 a v příslušné kartě lokality Me-1.

S odkazem na text vyhodnocení u připomínky č.23 je požadavek MČ na plochu pro sportovní zařízení pro ZŠ Hudcova řešen vymezením plochy V na městském pozemku parc. č. 710/1 k. ú. Medlánky

Samospráva města na Poradě vedení dne 10.12.2020 odsouhlasila podnět na úpravu rozsahu funkčních ploch bydlení v předmětné lokalitě ve prospěch smíšeného využití s volnou strukturou zástavby a v plochách pro smíšené využití úpravu výškových hladin zástavby dle Případové studie lokality Technologický park (KAM, 2020) pro účely úpravy Návrhu nového ÚPmB.

Na základě rozhodnutí Rady města Brna (RMB), které přijala na schůzi RMB č.R8/127 zahájené dne 20.1.2021 s pokračováním dne 25.1.2021, uplatnil určený zastupitel, radní pro územní plánování RNDr. Filip Chvátal, PhD. u pořizovatele připravovaného Územního plánu města Brna – Odboru územního plánování a rozvoje MMB, ve smyslu § 53 odst. (1) zákona č. 183/2006 sb., o územním plánování a stavebním řádu, ve znění pozdějších předpisů, podnět, aby vyhodnocení výsledků projednání dokončil v souladu s doporučením RMB. RMB doporučila řešení u problematických oblastí rozvoje města stěžejního charakteru.

Doporučení se týkalo i rozvojové lokality Me-1 Technologický park. Proto pořizovatel dal pokyny na úpravu návrhu ÚP v lokalitě Me-1 pro 1. opakované veřejné projednání (v červnu 2021), vše v souladu s podnětem určeného zastupitele.

K další úpravě návrhu ÚP oproti výše uvedenému došlo v lokalitě Me-1 po 1. opakovaném veřejném projednání.

Na základě připomínek MČ doručených při 1. opakovaném veřejném projednání se určený zastupitel navrženým řešením v severní části lokality Me-1 znovu zabýval a uplatnil v procesu vyhodnocování výsledků projednání dopisem č.j. MMB/0477610/2021 ze dne 13.9.2021 k lokalitě Me-1 na základě doporučení RMB R8/168 ze dne 1.9. 2021 podnět na zohlednění místních zájmů MČ Brno - Medlánky, a to na navrácení původní plochy W/v3 a rozšíření plochy B/r2 na úkor plochy C/v3. Městské části jsou dle Statutu města Brna oprávněny uplatňovat právo na místní samosprávu ve specifickém režimu prostřednictvím vyjádření k projednávaným územně plánovacím dokumentacím.

Na základě výsledků projednání byly místní zájmy městské části MČ Brno-Medlánky alespoň částečně zohledněny a Návrh pro 2. opakované veřejné projednání byl upraven.

Námítce je vyhověno částečně vymezením plochy veřejné občanské vybavenosti a promítnutím požadavků na konkretizaci využití lokality Me-1 pro další občanskou vybavenost do požadavků k řešení do vymezené ÚS-08.

Věcná podstata způsobů vypořádání předmětného podání zůstává nadále relevantní, přestože návrh nového územního plánu města Brna prošel přepracováním s ohledem na Pokyny ZMB z roku 2022 a byl uveden do jednotného standardu ÚPD dle stavebního zákona a jeho prováděcích předpisů. Výše uvedené texty je tedy nutno chápat také ve smyslu těchto úprav. Vyhodnocení doplňujeme o informaci, že v daném území došlo na základě konkrétního požadavku určeného zastupitele, který u pořizovatele uplatnil dopisem ze dne 10.3.2023, k úpravě ÚP dle výsledků ÚS Technopark. (Jde o Územní studii Technologický park, jejímž zpracovatelem je tým KAM Brno, p.o.). Změna spočívá v úpravě rozsahu vymezených funkčních ploch v rozvojové lokalitě Me-1. Dále došlo ke změně na základě konkrétního požadavku určeného zastupitele na "posouzení potřebnosti předepsaných územních studií a žádosti o vypuštění mimo jiné i ÚS-08" uplatněného dopisem z 18. září 2023. Změna spočívá ve vypuštění povinnosti pořídit ÚS-08 jako podmínku pro rozhodování o změnách v území v lokalitě Me-1. Na základě této úpravy návrhu ÚP 2024 již nelze prostřednictvím územní studie konkretizovat požadavky na využití rozvojové lokality (požadováno zpřesnění pro zeleň, občanská vybavenost, sport).

Vyhověno zůstává částečně vymezením plochy veřejné občanské vybavenosti.

Námítka č.25

Výrok:

Námítce se vyhovuje.

Odůvodnění:

V rámci podání je požadováno vymezení propojení mezi územím Technologického parku a průmyslovou zónou v Kuřimi.

Pro dokladování transparentnosti procesu vyhodnocení podání je uvedeno také mezitímní vyhodnocení z r. 2020:

Požadavku bylo v roce 2020 vyhověno částečně, protože: „Úkolem územního plánu je vytvářet územní podmínky pro možnost umístění záměrů, nikoliv zajistit „bezproblémovou“ realizaci všech záměrů a znát podrobné technické provedení jednotlivých úseků. Obecně územní plán stanovuje základní koncepci rozvoje území obce, ochrany jeho hodnot, jeho plošného a prostorového uspořádání, uspořádání krajiny a koncepci veřejné infrastruktury a stanovuje podmínky pro využití území. Nový Územní plán města Brna (ÚPmB) pracuje s méně podrobným měřítkem hlavního výkresu 1:10 000, než tomu je u současného (1:5000).

V rámci stanovení podmínek využití ploch v kap. 6.2. a kap. 6.3.3.10 závazné textové části je umožněno umístění cyklistické infrastruktury ve všech plochách s rozdílným způsobem využití.

Z hlediska požadavku na zakreslení dalších propojení uvádíme, že v rámci cyklistické dopravy byl zvolen obecnější přístup.

Ve výkresu 2.2. Souhrnný výkres dopravy jsou vyznačeny „vybrané samostatné cyklotrasy“, kterými jsou zpřesněny záměry ze Zásad územního rozvoje Jihomoravského kraje. Ve výkresu odůvodnění O.6 Cyklistická doprava – schéma jsou k výše uvedenému jevu navíc vyznačeny „vybrané pouliční cyklotrasy“, které naznačují možná vybraná propojení území města, která však již nejsou závazná a je možné je operativně upravovat nebo dále doplňovat.

Obecně ve výkresu odůvodnění O.6 nejsou trasy vymezeny závazně a umístění jakýchkoliv cyklistických tras nebo stezek je možná v souvislosti s obecnými podmínkami uvedenými v kapitolách 6.1 až 6.5 Výroku ve všech plochách.“

Konečné vyhodnocení podání se vztahuje k výslednému řešení Návrhu nového ÚPmB:

Návrh Územního plánu města Brna pro opakované veřejné projednání (06/2021) byl upraven a požadované propojení cyklostezkou Technologický park - Kuřim bylo doplněno o tuto trasu do výkresu 2.2. a Odůvodnění.

Tímto je požadavek zohledněn.

Věcná podstata způsobů vypořádání předmětného podání zůstává nadále relevantní, přestože návrh nového územního plánu města Brna prošel přepracováním s ohledem na Pokyny ZMB z roku 2022 a byl uveden do jednotného standardu ÚPD dle stavebního zákona a jeho prováděcích předpisů. Výše uvedené texty je tedy nutno chápat také ve smyslu těchto úprav.

Námítka č.26

Výrok:

Námítce se vyhovuje.

Odůvodnění:

V dané věci uplatnila připomínku MČ Brno-Medlánky, pořizovatel požadavku vyhověl takto:

Stávající zástavba RD ve východním konci ulice Turistická byla zahrnuta do stabilizované plochy městské zeleně Z - zámecký park- již v Konceptu nového ÚP. Existence stávající zástavby zahrnuté do jiné funkční plochy nestavební je ošetřena obecným regulativem a neznamená její vymístění a dotvoření celého území jako park.

Zástavba RD dotváří charakter území u křižovatky ulic Turistická a Hudcova a zasahuje území o rozloze cca 0,24 ha. Proto je možné pro zástavbu vymežit samostatnou stavební funkční plochu v souladu s požadavkem § 3 odst 1 vyhl. 501/2006 Sb., v platném znění.

Obdobně lze postupovat v případě zástavby komerčními objekty a v ulici Hudcova 2,2a, které zahrnují území o rozloze cca 0,31 ha.

Zpracovatel se na základě pokynu pořizovatele problematikou vymezení odpovídající stavební plochy pro zástavbu RD na ul. Turistická a zástavbu vybavenosti na ul. Hudcova znovu zabýval

a –z pozice odborného garanta správnosti řešení– vymezil jednu stabilizovanou plochu smíšenou obytnou.

Ve výsledku je námitce vyhověno.

Věcná podstata způsobů vypořádání předmětného podání zůstává nadále relevantní, přestože návrh nového územního plánu města Brna prošel přepracováním s ohledem na Pokyny ZMB z roku 2022 a byl uveden do jednotného standardu ÚPD dle stavebního zákona a jeho prováděcích předpisů. Výše uvedené texty je tedy nutno chápat také ve smyslu těchto úprav.

Došlo: - 1 -07- 2020

Č.j. MMB: 0240600
Přil.:

4015
MAGISTRÁT MĚSTA BRNA
Odbor územního plánování a rozvoje
Kounicova 67
601 67 Brno

NÁMITKA

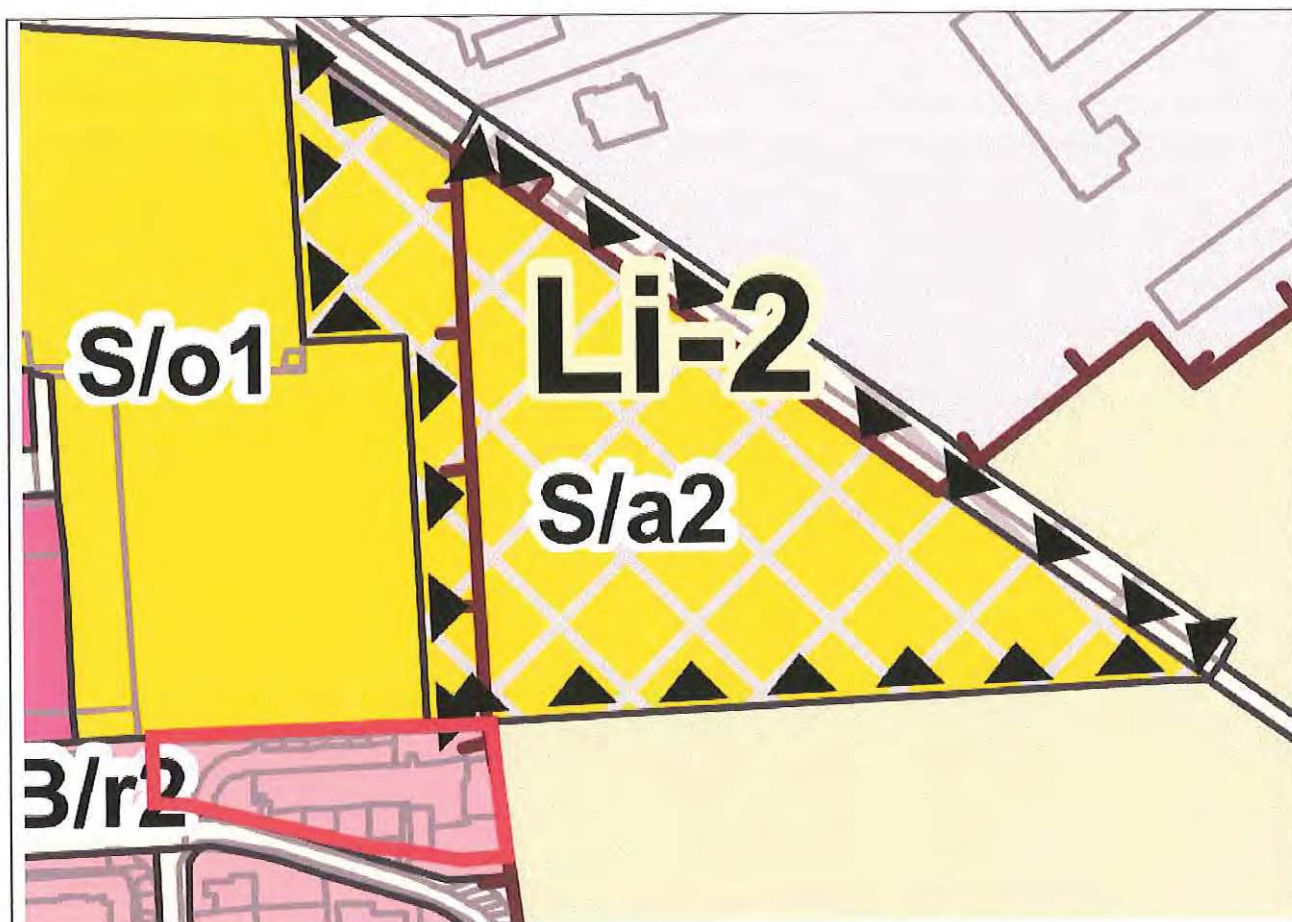
NÁZEV PROJEDNÁVANÉ ÚPD		ÚZEMNÍ PLÁN MĚSTA BRNA	
Identifikační údaje podatele			
Fyzická osoba/právnícká osoba			
Jméno, příjmení / Název společnosti		Ing. Jaromír Štolfa	
Datum narození/ Identifikační číslo		24.10.1975	
Trvalé bydliště/ sídlo		Skalky 4354/20, 767 01 Kromčříž	
Jsem - nejsem*) občan města Brna		Jsem - nejsem*) vlastníkem pozemku/ů nebo stavby v ploše dotčené navrhovanou změnou Katastrální území ... Líšeň (612405) ..., parc č. ... 3278/411 (+bytový dům p.č.2897), 3278/438, 3278/415, 3278/437, 3278/429, 3278/422, 3278/425...	
Upřesnění obsahu námítky/přípomínky			
<input checked="" type="checkbox"/> K textové části		<input checked="" type="checkbox"/> Ke grafické části	
<input checked="" type="checkbox"/> K procesu pořizování			
Městská část		Brno – Líšeň	
Katastrální území		Líšeň	
Parcelní čísla pozemků (adresa, doplňující popis lokality)		Katastrální území ... Líšeň (612405) ..., parc č. ... 3278/411 (+bytový dům p.č.2897), 3278/438, 3278/415, 3278/437, 3278/429, 3278/422, 3278/425...	
Text námítky/přípomínky včetně ZDŮVODNĚNÍ			
přílohy: <input type="checkbox"/> ano <input checked="" type="checkbox"/> ne			
<p>Obsah návrhu Územního plánu města Brna, který je předmětem námítky: Plocha je v návrhu Územního plánu města Brna definována jako plocha stavební – zastavitelná, rozvojová lokalita Li-2 způsobem využití jako plocha sportu S, struktura zástavby – areálová, výšková úroveň zástavby 2 (3 - 10 m). Charakteristika lokality: Lokalita slouží pro rozvoj sportovního areálu SK Líšeň.</p> <p>Řešená lokalita: Výřez dotčené lokality dle Návrhu ÚPmB – 2.1 Hlavní výkres. Červeně je vyznačena plocha dotčených pozemků.</p>			

Statutární město Brno
Magistrát města Brna

MMB/0270600/2020
listy:3 přílohy:



mmb1es7739453b Doručeno: 01.07.2020



Námítka:

Nesouhlasím s určením plochy (Li-2, S/a2) jako plocha zastavitelná – stavební s navrženou plochou sportu se strukturou zástavby a výškovou úrovní 2 (3-10m výšky) a ponechání plochy jako nestavební, stabilizovaná, plocha zemědělská.

Odůvodnění:

Navrhovaná plocha rozšiřuje zastavitelné území města na úkor zemědělské půdy, klade nároky na zbytečný zábor zemědělského půdního fondu, a to v místě, kde je půda třídy ochrany II., když v současné ploše zastavitelného (nezemědělského) území se nachází velké množství nevyužitých, zanedbaných, revitalizovaných či jinak nevyužitých ploch, které by pro umístění sportoviště byly daleko vhodnější.

Rozvojová plocha je navrhována do oblasti, v jehož sousedství je už nyní velký fotbalový areál SK Líšeň, který se potýká s velmi špatnou dopravní dostupností a nevyhovující dopravní infrastrukturou v oblasti – neexistuje regulérní dostatečná parkovací plocha, do oblasti nemůže normálně odbočit autobus apod.

Lokalita se nachází ve svahu, což není pro umístění sportovišť (typicky fotbalových hřišť) použitelné. Klade to velké nároky na rozsáhlé terénní úpravy a významnými dopady do hydrogeologických poměrů v lokalitě.

Navrhované umístění plochy je v rozporu se schváleným závazným textovým zadáním ÚPmB, které v kapitole 11.4.2 Sport a tělovýchova, který požaduje připravit navrhnout plochy sportu ve 3 systémových rovinách:

1. Pohybové aktivity všedního dne, tj. prostory a zařízení v obytných celcích a jejich okolí, v obytných souborech a městských čtvrtích, v místech bez dopravní a hlukové zátěže
2. Organizované sportovní aktivity, tj. základní vybavení sídel spolu se speciálními zařízeními určitých sportovních odvětví (tradiční školní a spolková sportoviště) v síti odpovídající členění města na městské části, resp. ve vazbě na jejich přirozená sdružování

3. Vrcholový sport s vysokou diváckou atraktivitou – velkoplošné sportovní areály s celoměstskou a regionální působností odpovídající ambicím města Brna stát se nositelem celostátních a mezinárodních sportovních akcí

Ani jednu z těchto 3 systémových rovin ze zadání, rozšiřování, již nyní velkého fotbalového areálu, nespĺňuje a tím navrhovaná plocha porušuje podmínky zadání.

Plocha porušuje schválené závazné zadání pro ÚPmB také v tom, že umísťuje plochu sportu do místní části, která už dostatek sportovišť (fotbalových areálů) má, přestože zadání požadovalo rovnoměrné zastoupení dané funkce na území města s důrazem na doplnění v těch městských částech, ve kterých dnes chybí.


Namítaná plocha se nachází v těsném sousedství stávajícího bytového domu, který bude silně negativně ovlivněn výstavbou a užíváním sportoviště v dané lokalitě (zvýšená hladina hluku, zvýšená kriminalita – vandalismus spojený se sportem, poškozování soukromého majetku, protiprávní vstupy sportovců na soukromé pozemky, zvýšená prašnost z dopravy sportovců, diváků a doprovodu...)

Návrh řešení námítky:

S ohledem na výše uvedené navrhuji, aby byla výše identifikovaná rozvojová plocha Li-2, k.ú.Líšeň vyřazena z Návrhu ÚPmB a plocha byla ponechána v současném stavu, tj. jako nestavební plocha zemědělská.

V ... Brně dne
... 30.6.2020....

Podpis:



**nehodící se škrtněte*

MMB/0270600/2020

Námítka

Výrok:

Námítce se nevyhovuje.

Odůvodnění:

Plocha sportu v rozvojové lokalitě Li-2 již byla vymezena ve všech variantách konceptu nového ÚPmB. Ve variantě I konceptu pak ještě ve větším rozsahu oproti Návrhu nového ÚPmB. Návrh nového ÚPmB byl zpracováván na základě Pokynů pro zpracování Návrhu ÚPmB, které schválilo Zastupitelstvo města Brna usnesením č. ZM7/3871 na zasedání konaném dne 19. 6. 2018. K vymezení zastavitelné plochy S/a2 v rozvojové lokalitě Li-2 v Návrhu nového ÚPmB neměl žádný dotčený orgán (včetně Ministerstva životního prostředí ČR k záboru ZPF) ani vlastníci pozemku námítky či připomínky. Dle zadání ÚPmB bylo v oblasti sportu mimo jiné rozvojem zařízení sportu a tělovýchovy poskytnout možnosti aktivního sportovního využití co nejširším vrstvám obyvatel, rozvoj sportovišť a rekreačních areálů pro organizovanou, tak pro neorganizovanou činnost ke zvýšení atraktivity města v konkurenci souměřitelných měst. Jedním z požadavků zadání bylo vytvořit i územní předpoklady pro organizované sportovní aktivity, tj. základní vybavení sídel spolu se speciálními zařízeními sportovních odvětví (tradiční školní a spolkové sportoviště) v síti odpovídající členění města na městské části, respektive ve vazbě na jejich přirozená sdružování. Rozvojovou lokalitu Li-2 lze zařadit do této kategorie. Nelze se tedy ztotožnit s námítkou podatele, že vymezením rozvojové lokality Li-2 je porušeno zadání ÚPmB. Zastavitelná plocha sportu S/a2 v rozvojové lokalitě Li-2 je situována na okraji městské části Brno-Líšeň, na okraji zastavěného území města v návaznosti na již stávající plochy sportu. V MČ Brno-Líšeň je rozvojová lokalita Li-2 s plochou sportu S/a2 jedinou novou zastavitelnou plochou pro sport. Na základě vyhodnocení jiné uplatněné námítky byl rozsah plochy S/a2 upraven. Územní plán vymezuje plochy s rozdílným způsobem využití. Umístění konkrétního záměru s odpovídající dopravní a technickou infrastrukturou, včetně splnění dalších požadavků na výstavbu, je pak řešeno na základě projektové dokumentace ve správním řízení. Ve variantě I konceptu nového ÚPmB předmětné území v návaznosti na rozvojovou lokalitu Li-2 bylo určeno pro rozvoj plochy sportu, pro plochy smíšené obytné a plochy bydlení. Nelze tedy očekávat, že poměry v okolí stávajících nemovitostí budou v průběhu času beze změny.

Vzhledem k výše uvedenému není námítce vyhověno.

Věcná podstata způsobů vypořádání předmětného podání zůstává nadále relevantní, přestože návrh nového územního plánu města Brna prošel přepracováním s ohledem na Pokyny ZMB z roku 2022 a byl uveden do jednotného standardu ÚPD dle stavebního zákona a jeho prováděcích předpisů. Výše uvedené texty je tedy nutno chápat také ve smyslu těchto úprav.



Došlo: - 1 -07- 2020

Č.j. MMB: 0270604
Příl.:

4015
MAGISTRÁT MĚSTA BRNA
Odbor územního plánování a rozvoje
Kounicova 67
601 67 Brno

NÁMITKA

NÁZEV PROJEDNÁVANÉ ÚPD

ÚZEMNÍ PLÁN MĚSTA BRNA

Identifikační údaje podatele

Fyzická osoba/právnícká osoba

Jméno, příjmení / Název společnosti	Ing. Klára Štolfová
Datum narození/ Identifikační číslo	17.3.1976
Trvalé bydliště/ sídlo	Leskauerova 9, 628 00 Brno
Jsem - nejsem*) občan města Brna	Jsem - nejsem*) vlastníkem pozemku/ů nebo stavby v ploše dotčené navrhovanou změnou Katastrální území ... Líšeň (612405)...., parc č. ...3278/411 (+bytový dům p.č.2897), 3278/438, 3278/415, 3278/437, 3278/429, 3278/422...

Upřesnění obsahu námítky

<input checked="" type="checkbox"/> K textové části	<input checked="" type="checkbox"/> Ke grafické části	<input checked="" type="checkbox"/> K procesu pořizování
Městská část	Brno – Líšeň	
Katastrální území	Líšeň	
Parcelní čísla pozemků (adresa, doplňující popis lokality)	Katastrální území ... Líšeň (612405)...., parc č. ...3278/411 (+bytový dům p.č.2897), 3278/438, 3278/415, 3278/437, 3278/429, 3278/422...	

Text námítky včetně ZDŮVODNĚNÍ

přílohy:

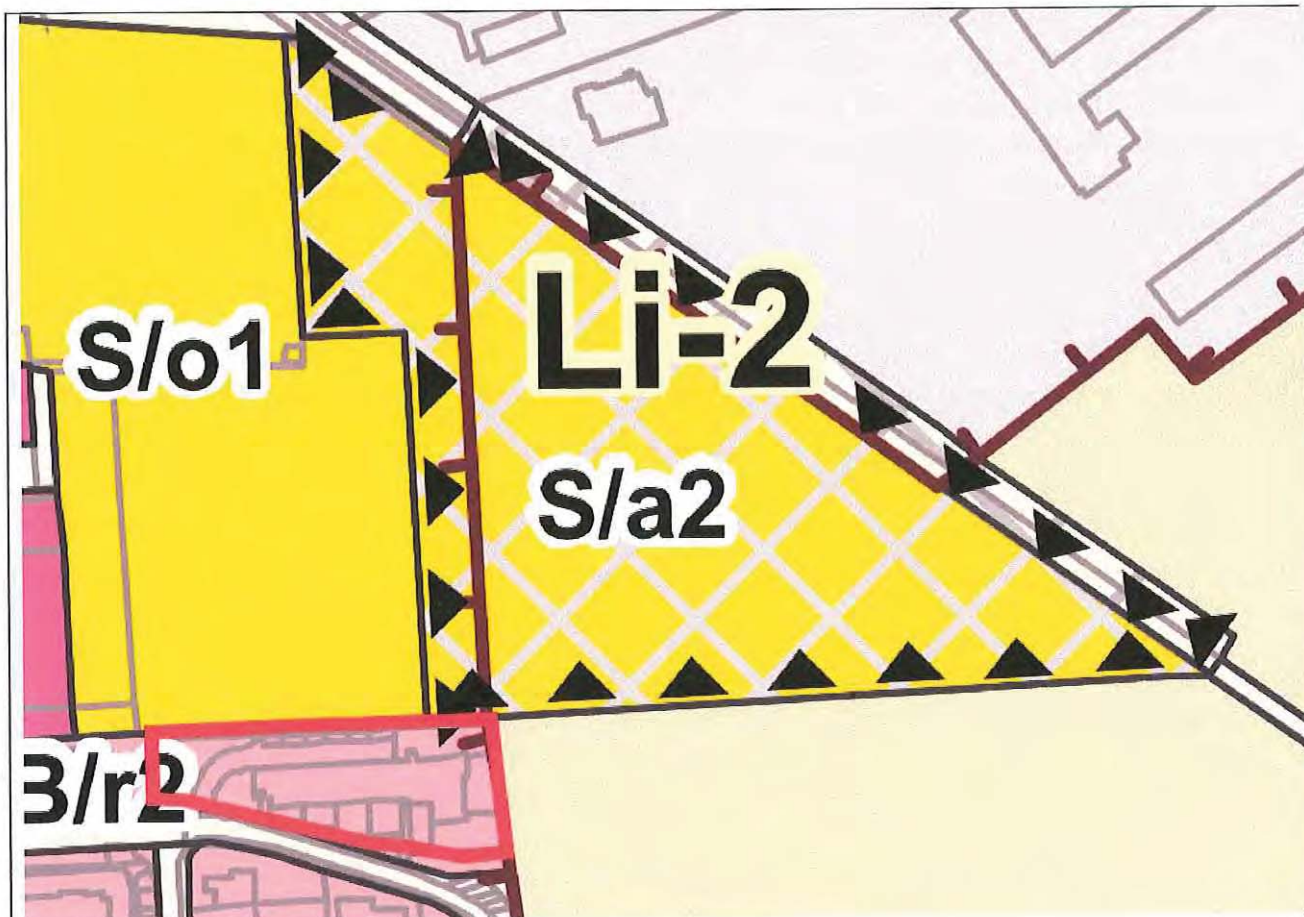
- ano
 ne

Obsah návrhu Územního plánu města Brna, který je předmětem námítky:

Plocha je v návrhu Územního plánu města Brna definována jako plocha stavební – zastavitelná, rozvojová lokalita Li-2 způsobem využití jako plocha sportu S, struktura zástavby – areálová, výšková úroveň zástavby 2 (3 - 10 m). Charakteristika lokality: Lokalita slouží pro rozvoj sportovního areálu SK Líšeň.

Řešená lokalita:

Výřez dotčené lokality dle Návrhu ÚPmB – 2.1 Hlavní výkres. Červeně je vyznačena plocha dotčených pozemků.



Námítka:

Nesouhlasím s určením plochy (Li-2, S/a2) jako plocha zastavitelná – stavební s navrženou plochou sportu se strukturou zástavby a výškovou úrovní 2 (3-10m výšky) a ponechání plochy jako nestavební, stabilizovaná, plocha zemědělská.

Odůvodnění:

Navrhovaná plocha rozšiřuje zastavitelné území města na úkor zemědělské půdy, klade nároky na zbytečný zábor zemědělského půdního fondu, a to v místě, kde je půda třídy ochrany II., když v současné ploše zastavitelného (nezemědělského) území se nachází velké množství nevyužitých, zanedbaných, revitalizovaných či jinak nevyužitých ploch, které by pro umístění sportoviště byly daleko vhodnější.

Rozvojová plocha je navrhována do oblasti, v jehož sousedství je už nyní velký fotbalový areál SK Líšeň, který se potýká s velmi špatnou dopravní dostupností a nevyhovující dopravní infrastrukturou v oblasti – neexistuje regulérní dostatečná parkovací plocha, do oblasti nemůže normálně odbočit autobus apod.

Lokalita se nachází ve svahu, což není pro umístění sportovišť (typicky fotbalových hřišť) použitelné. Klade to velké nároky na rozsáhlé terénní úpravy a významnými dopady do hydrogeologických poměrů v lokalitě.

Navrhované umístění plochy je v rozporu se schváleným závazným textovým zadáním ÚPmB, které v kapitole 11.4.2 Sport a tělovýchova, který požaduje připravit navrhnout plochy sportu ve 3 systémových rovinách:

1. Pohybové aktivity všedního dne, tj. prostory a zařízení v obytných celcích a jejich okolí, v obytných souborech a městských čtvrtích, v místech bez dopravní a hlukové zátěže
2. Organizované sportovní aktivity, tj. základní vybavení sídel spolu se speciálními zařízeními určitých sportovních odvětví (tradiční školní a spolková sportoviště) v síti odpovídající členění města na městské části, resp. ve vazbě na jejich přirozená sdružování

- 3. Vrcholový sport s vysokou diváckou atraktivitou – velkoplošné sportovní areály s celoměstskou a regionální působností odpovídající ambicím města Brna stát se nositelem celostátních a mezinárodních sportovních akcí

Ani jednu z těchto 3 systémových rovin ze zadání, rozšiřování, již nyní velkého fotbalového areálu, nespĺňuje a tím navrhovaná plocha porušuje podmínky zadání.

Plocha porušuje schválené závazné zadání pro ÚPmB také v tom, že umísťuje plochu sportu do místní části, která už dostatek sportovišť (fotbalových areálů) má, přestože zadání požadovalo rovnoměrné zastoupení dané funkce na území města s důrazem na doplnění v těch městských částech, ve kterých dnes chybí.

Namítaná plocha se nachází v těsném sousedství stávajícího bytového domu, který bude silně negativně ovlivněn výstavbou a užíváním sportoviště v dané lokalitě (zvýšená hladina hluku, zvýšená kriminalita – vandalismus spojený se sportem, poškozování soukromého majetku, protiprávní vstupy sportovců na soukromé pozemky, zvýšená prašnost z dopravy sportovců, diváků a doprovodu...)

Návrh řešení námítky:

S ohledem na výše uvedené navrhuji, aby byla výše identifikovaná rozvojová plocha Li-2, k.ú.Líšeň vyřazena z Návrhu ÚPmB a plocha byla ponechána v současném stavu, tj. jako nestavební plocha zemědělská.

V ...Brně..... dne
... 30.6.2020....

Podpis:



*nehodící se škrtněte

MMB/0270604/2020

Námítka

Výrok:

Námítce se nevyhovuje.

Odůvodnění:

Plocha sportu v rozvojové lokalitě Li-2 již byla vymezena ve všech variantách konceptu nového ÚPmB. Ve variantě I konceptu pak ještě ve větším rozsahu oproti Návrhu nového ÚPmB. Návrh nového ÚPmB byl zpracováván na základě Pokynů pro zpracování Návrhu ÚPmB, které schválilo Zastupitelstvo města Brna usnesením č. ZM7/3871 na zasedání konaném dne 19. 6. 2018. K vymezení zastavitelné plochy S/a2 v rozvojové lokalitě Li-2 v Návrhu nového ÚPmB neměl žádný dotčený orgán (včetně Ministerstva životního prostředí ČR k záboru ZPF) ani vlastníci pozemku námítky či připomínky. Dle zadání ÚPmB bylo v oblasti sportu mimo jiné rozvojem zařízení sportu a tělovýchovy poskytnout možnosti aktivního sportovního využití co nejširším vrstvám obyvatel, rozvoj sportovišť a rekreačních areálů pro organizovanou, tak pro neorganizovanou činnost ke zvýšení atraktivity města v konkurenci souměřitelných měst. Jedním z požadavků zadání bylo vytvořit i územní předpoklady pro organizované sportovní aktivity, tj. základní vybavení sídel spolu se speciálními zařízeními sportovních odvětví (tradiční školní a spolkové sportoviště) v síti odpovídající členění města na městské části, respektive ve vazbě na jejich přirozená sdružování. Rozvojovou lokalitu Li-2 lze zařadit do této kategorie. Nelze se tedy ztotožnit s námítkou podatele, že vymezením rozvojové lokality Li-2 je porušeno zadání ÚPmB. Zastavitelná plocha sportu S/a2 v rozvojové lokalitě Li-2 je situována na okraji městské části Brno-Líšeň, na okraji zastavěného území města v návaznosti na již stávající plochy sportu. V MČ Brno-Líšeň je rozvojová lokalita Li-2 s plochou sportu S/a2 jedinou novou zastavitelnou plochou pro sport. Na základě vyhodnocení jiné uplatněné námítky byl rozsah plochy S/a2 upraven. Územní plán vymezuje plochy s rozdílným způsobem využití. Umístění konkrétního záměru s odpovídající dopravní a technickou infrastrukturou, včetně splnění dalších požadavků na výstavbu, je pak řešeno na základě projektové dokumentace ve správním řízení. Ve variantě I konceptu nového ÚPmB předmětné území v návaznosti na rozvojovou lokalitu Li-2 bylo určeno pro rozvoj plochy sportu, pro plochy smíšené obytné a plochy bydlení. Nelze tedy očekávat, že poměry v okolí stávajících nemovitostí budou v průběhu času beze změny.

Vzhledem k výše uvedenému není námítce vyhověno.

Věcná podstata způsobů vypořádání předmětného podání zůstává nadále relevantní, přestože návrh nového územního plánu města Brna prošel přepracováním s ohledem na Pokyny ZMB z roku 2022 a byl uveden do jednotného standardu ÚPD dle stavebního zákona a jeho prováděcích předpisů. Výše uvedené texty je tedy nutno chápat také ve smyslu těchto úprav.

MAGISTRÁT MĚSTA BRNA
Odbor územního plánování a rozvoje

Došlo dne: 25-06-2020

Č.j. MMB: 0270609

MAGISTRÁT MĚSTA BRNA
Odbor územního plánování a rozvoje
Kounicova 67
601 67 Brno

3439

NÁMITKA

NÁZEV PROJEDNÁVANÉ ÚPD

Změna parcel zpět na plochu veř.
zeleně, kat. úz. Žabovřesky

Identifikační údaje podatele

Fyzická osoba/právnícká osoba

Jméno, příjmení /
Název společnosti

Vítězslav Odstrčil

Datum narození/
Identifikační číslo

24.6.1958

Trvalé bydliště/
sídlo

Eleonory Voračické 31, 616 00 Brno

Jsem občan města Brna

Jsem vlastníkem pozemku/ů nebo stavby v ploše dotčené navrhovanou
změnou

Katastrální území Žabovřesky, parc č. 3980/1, 3979/1, 3979/2

Statutární město Brno

Doručeno: 25.06.2020

MMB/0270609/2020

listy: 1

přílohy:

druh:

li/sv:



mmb1e577394543

Upřesnění obsahu námítky/připomínky

• K textové části

• Ke grafické části

• K procesu pořizování

Městská část

Brno

Katastrální území

Žabovřesky

Parcelní čísla pozemků (adresa,
doplňující popis lokality)

3978/15, 3978/20, 3878/21, 3978/4, 3978/18

Text námítky/připomínky včetně ZDŮVODNĚNÍ

přílohy:

- ano - současný stav ÚP
- ne

Jako obyvatel městské čtvrti Brno-Žabovřesky s bydlištěm v těsném sousedství uvedených parcel nesouhlasím s tím, aby se u výše uvedených parcel změnil status těchto pozemků z „městská zeleň“ (jako je tomu v současném ÚP) na plochu určenou k bydlení (Br/2) a (Br/3).

Zejména u zeleného pásu mezi ulicí Zeleného - El. Voračické a návazně ulicí El. Voračické - Kounicovy koleje v takovém případě hrozí, že bude necitlivým způsobem zastavěn. Zeleň je nezbytným prvkem v ekosystému města, navíc na ploše této současné zeleně je několik vzrostlých stromů, které příznivě přispívají k vodnímu režimu a čistotě vzduchu. Současně také tento prostor s vedením chodníku, schodů a průchodu ke Kounicovým kolejím (zastávka autobusu č.68) přispívá k dobré průchodnosti v daném území.

Žádám proto, aby se výše uvedené parcely vrátily do režimu městské zeleně (Z).

V Brně dne 24.6.1958

Podpis:

Odstrčil Vítězslav

*nehodící se škrtněte

Lebreux Ingeborg (Magistrát města Brna)

Od: Videostudio Vitek <vitek2458@gmail.com>
Odesláno: 24. června 2020 21:39
Komu: oupr@brno.cz
Předmět: Námitka/připomínka
Přílohy: Namitka Odstrcil.PDF

Dobrý den,
zasílám námitku/připomínku k novému územnímu plánu.

Odstrčil

MMB/0270609/2020

Námitka

Výrok:

Námitce se vyhovuje částečně.

Odůvodnění:

Pozemek parc. č. 3005 k. ú. Žabovřesky zůstane vymezen jako součást stabilizované plochy veřejné vybavenosti V. Pozemek je součástí areálu vysokoškolských kolejí - Kounicovy kolejí - a je pod společným oplocením. V rozsahu vyznačení v grafické části Odůvodnění na výkrese O.1 je zřejmý rozsah areálu Národní kulturní památky Kounicovy vysokoškolské koleje s pomníkem Vítězství nad fašismem, pro kterou režim a způsob konkrétního využití spadá pod zájem památkové péče, do kompetence příslušného dotčeného orgánu. Vyznačení části areálu - parku na části předmětného pozemku- jako plocha zeleně není nezbytné ani účelné. Ponechání využití pro tento účel plyne z jeho ochrany jako kulturní památky.

Vymezení propojení ulic Zeleného a Eleonory Voračické plochou zeleně na městských pozemcích vč. pozemku parc. č.. 3978/15 k. ú. Žabovřesky dle stavu v platném ÚPmB je žádoucí. V kontextu okolní urbánní struktury - vilové zástavby na vlastních pozemcích - je veřejný prostor omezen na uliční prostranství. Vyznačení stávající veřejné zeleně samostatnou plochou Z vyjádří jednak prostupnost územím a jednak volné plochy pro pobyt. Tím také v vyjádří koncepci veřejných prostranství rámci okolních rezidenčních ploch.

Oddělené samostatné plochy B budou zobrazitelné. V tomto rozsahu se námitce vyhovuje částečně.

Věcná podstata způsobů vypořádání předmětného podání zůstává nadále relevantní, přestože návrh nového územního plánu města Brna prošel přepracováním s ohledem na Pokyny ZMB z roku 2022 a byl uveden do jednotného standardu ÚPD dle stavebního zákona a jeho prováděcích předpisů. Výše uvedené texty je tedy nutno chápat také ve smyslu těchto úprav.



4008

NÁMITKA / PŘIPOMÍNKA

NÁZEV PROJEDNÁVANÉ ÚPD

Návrh ÚPmB

Identifikační údaje podatele

Fyzická osoba/právnícká osoba

Jméno, příjmení /
Název společnosti

Petr Dohnal Ing.

Karla Dohnalová PhDr.

Datum narození/
Identifikační číslo

Petr Dohnal – 13.1.1966

Karla Dohnalová – 24.2.1966

Trvalé bydliště/
sídlo

Maškova 4, 614 00 Brno

Jsem - nejsem*) občan města Brna

Jsem - nejsem*) vlastníkem pozemku/ů nebo stavby v ploše dotčené
navrhovanou změnou

Upřesnění obsahu námítky/připomínky

K textové části

Ke grafické části

K procesu pořizování

Městská část

Brno - sever

Katastrální území

Soběšice [751910]

Parcelní čísla pozemků (adresa,
doplňující popis lokality)

parc. č. 1027, 1028, 1029

Plocha zahrádek při ulici Melatín

Text námítky/připomínky včetně ZDŮVODNĚNÍ

přílohy:

ano

ne

Jako vlastníci výše uvedených nemovitostí uplatňujeme námítku k Návrhu ÚPmB:

Nesouhlasíme, aby funkční plocha při ulici Melatín (viz. Příloha č. 1), která obsahuje naše nemovitosti, byla v novém ÚPmB označena funkčním typem – plochy zahrádek – I. **Požadujeme na části této funkční plochy, která obsahuje naše nemovitosti a leží v zastavěném území obce v těsném sousedství stabilizovaných ploch bydlení, změnu na funkční typ plochy pro bydlení - B.**

Navrhujeme, aby se tato část nové funkční plochy pro bydlení (na severním okraji ul. Melatín) přiřadila k rozvojové lokalitě So-2 Zeiberlichova.

Odůvodnění námítky:

Plocha zahrádek při severní straně ulice Melatín, která je v Návrhu ÚPmB definována jako funkční plocha – I, je zaklíněna do zastavěného území obce s okolními plochami stabilizovaného bydlení v rodinných domech. Pokud dojde k plánovanému rozvoji lokality So-2, bude obytná zástavba v této části Soběšic fragmentována plochou zahrádek, po kterých není výrazná společenská poptávka, pokud tyto zahrádky leží v tak těsné blízkosti intenzivních ploch bydlení.

V čase od zpracování Konceptu ÚPmB prošlo dotčené území přirozeným vývojem, byla zde legálně umístěna řada objektů, které již nyní překračují navrženou regulaci zastavěné plochy 40m2. Dotčené pozemky jsou součástí zastavěného území obce, sousedí s plochami bydlení a mají dostupnou technickou infrastrukturu i dopravní napojení, zejména dobrou obslužnost stávajícími linkami VHD.

Změna námi požadovaná je v souladu s požadavkem na hospodárné využití zastavěného území obce a neohrozí charakter území, protože zástavba RD bude soustředěna při ulici Melatín a svažité terén podél údolí Soběšického potoka nebude nikdy zastavěný. Proto navrhujeme plochu pro bydlení -B lokalizovat při severní straně ulice Melatín až do úrovně východní hranice lokality So-2, kde je umístěna rozvojová plocha sportovní(tj. po její východní hranici).

Naším záměrem je zrealizovat energeticky úsporný objekt, který nenaruší přírodní charakter území, bude v souladu s moderními trendy udržitelné zástavby a bude vyhovovat současným požadavkům na bydlení v přírodním prostředí. Budeme ctít hodnoty území, stavba nepřekročí 80-100 m² zastavěné plochy.

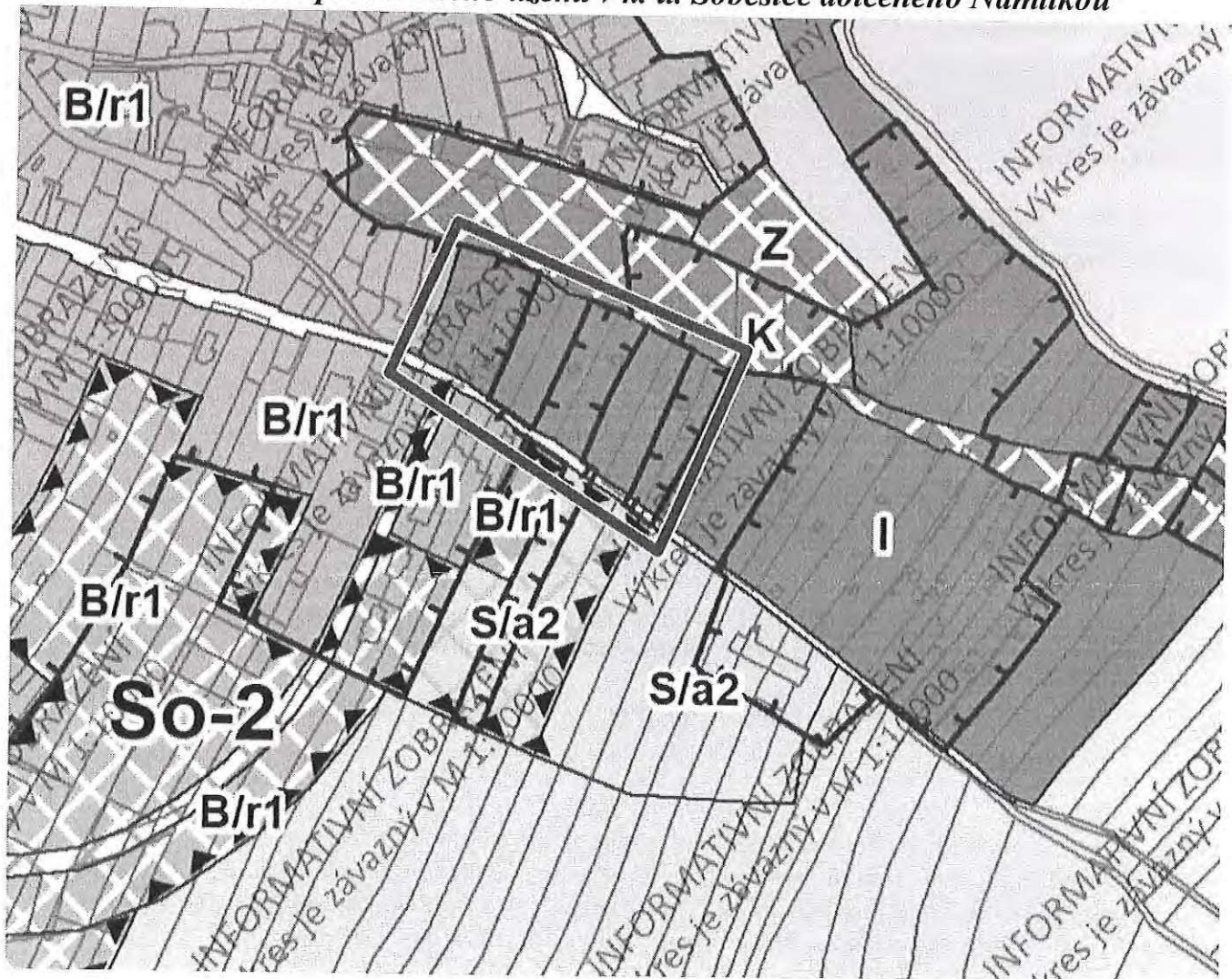
Schválení regulace připomínkové plochy Melatín v současné podobě Návrhu ÚPmB tj. podle funkčního typu - I by bylo, dle našeho názoru, nevhodné využití zastavěného území obce, které je v rozporu s proklamovaným cílem kompaktního města krátkých vzdáleností.

V Brně dne 30.6.2020

Podpis:

*nehodící se škrtněte

Příloha. Č. 1- zakres předmětného území v k. ú. Soběšice dotčeného Námitkou



MMB/0270613/2020

Námitka

Výrok:

Námitce se vyhovuje.

Odůvodnění:

Pozemky parc. č. 1027, 1028, 1029 v k.ú. Soběšice navazují na blízkou plochu bydlení, v ulici Melatín jsou dostupné inženýrské sítě (rozvody NN a vodovod je veden až po hranici pozemků) a dopravní obsluha je možná rovněž z ulice Melatín. Námitce lze vyhovět.

Věcná podstata způsobů vypořádání předmětného podání zůstává nadále relevantní, přestože návrh nového územního plánu města Brna prošel přepracováním s ohledem na Pokyny ZMB z roku 2022 a byl uveden do jednotného standardu ÚPD dle stavebního zákona a jeho prováděcích předpisů. Výše uvedené texty je tedy nutno chápat také ve smyslu těchto úprav.



4014

MAGISTRÁT MĚSTA BRNA Odbor územního plánování a rozvoje
Došlo: - 1 -07- 2020
Č.j. MMB: 0270618
Příl.:

Námítky proti Návrhu Územního plánu města Brna, jeho grafické i textové části

Identifikační údaje vlastníků podávajících námítku

Jméno a příjmení: Ing. Jiří Smrž

Jméno a příjmení: Eva Smržová

Adresa: Jezerůvky 524/16, Brno, 621 00

Adresa: Jezerůvky 524/16, Brno, 621 00

Vlastněná nemovitost: parcela p.č. 1033/98, 1033/107, 1033/139, a stavba č.p. 524, vše zapsáno na LV č. 1396 pro k.ú. Ivanovice

Údaje o uplatněných námítkách

Městská část: Ivanovice a Řečkovice

Lokalita: rozvojová lokalita R-3, oblast B/v3, část severně od objektů bývalých kasáren v Řečkovických směrem do Ivanovic

Námítka 1:

1 Nesouhlasíme s navrhovanou komunikací propojující výstavbu v ploše B/v3 severně od bývalých kasáren v Řečkovických a Ivanovic (ulice Pokorova) přes lokalitu Jezerůvky. Navrhujeme zachovat toto propojení pouze pro pěší a cyklistickou dopravu. 1

Odůvodnění: navrhovaná trasa je v současnosti již částečně vybudována a její stavební a dopravně technický stav nevyhovuje intenzivní dopravě, zvláště pak pravidelné autobusové dopravě. Zároveň je tato trasa tradičně využívána jako pěší a cyklistické spojení mezi Řečkovicemi a Ivanovicemi. Navrhované řešení by způsobilo vytěsnění této dopravy, což odporuje současnému rekreačnímu charakteru území.

Vybudování propojovací komunikace by narušilo klidový charakter lokality čistého bydlení (dle aktuálního ÚP), zejména rodinných domů při ulici Jezerůvky. Navrhovaná komunikace vede v blízkosti klidové části našeho rodinného domu. Vzhledem ke křížení s vedením vysokotlakého plynovodu by tato komunikace nemohla být zahlobena a musela by vést v úrovni prvního podlaží rodinných domů, což by mělo za následek nesplnění hlukových limitů. Jsme přesvědčeni, že nezpracováním této námítky do nového územního plánu pro město Brno dojde k významnému zhoršení kvality našeho bydlení a snížení ceny naší nemovitosti.

Není možné plánovat intenzivní bytovou výstavbu v městské části Řečkovice na úkor významného zhoršení kvality stávajícího rezidenčního bydlení v městské části Ivanovice zatížením dopravou z této výstavby.

Námítka 2:

2 Zásadně nesouhlasíme s charakterem navrhované plochy v části severně od objektů bývalých kasáren jako zastavitelné plochy B/v3 a navrhujeme změnu těchto návrhových ploch na B/r2 nebo B/v2. 2

Odůvodnění: v Zadání územního plánu města Brna zejm. v bodě 6.2 – požadavky na zohlednění hodnot území je požadováno zachování charakteru zástavby v okrajových částech města, tudíž argument intenzivního využití území nemůže dle našeho názoru popřít nevhodnost umístění bytových objektů o výšce 6-16 m do území, v němž se nachází výstavba téměř výhradně rodinných domů s označením B/r2.

V Brně, dne 20.6.2020

Podpis vlastníka (podatele).....

Podpis vlastníka (podatele).....

MMB/0270618/2020

Námítka č.1

Výrok:

Námítce se vyhovuje částečně.

Odůvodnění:

Námítka nesouhlasí s vymezením plochy veřejného prostranství propojující návrhovou plochu bydlení B/v3 v rozvojové lokalitě R-3 a Ivanovice přes lokalitu Jezerůvky.

V území se vymezuje plocha veřejného prostranství, která kopíruje a logicky navazuje na stávající, z části zpevněné cesty (ul. U Křížku a Jezerůvky) vedoucí přes předmětné území. Systém veřejných prostranství vytváří podmínky pro žádoucí prostupnost územím v návaznosti na rozvojové lokality R-3 Řečkovické kasárny a I-1 U Křížku. Pro rozvojové lokality je v kartách lokalit stanovena podmínka zpracování územních studií, které umístění veřejného prostranství, jeho charakter a napojení na dopravní a technickou infrastrukturu, s důrazem na prostupnost územím dále prověří a zpřesní. Dotčená plocha veřejného prostranství byla vymezena již ve všech třech variantách projednaného Konceptu připravovaného ÚP.

Na základě výše uvedeného nelze námítce vyhovět a z důvodu zachování kontinuity řešení nové územně-plánovací dokumentace je vhodné a účelné zařídění plochy ponechat.

Věcná podstata způsobů vypořádání předmětného podání zůstává nadále relevantní, přestože návrh nového územního plánu města Brna prošel přepracováním s ohledem na Pokyny ZMB z roku 2022 a byl uveden do jednotného standardu ÚPD dle stavebního zákona a jeho prováděcích předpisů. Výše uvedené texty je tedy nutno chápat také ve smyslu těchto úprav.

Námítka č.2

Výrok:

Námítce se vyhovuje částečně.

Odůvodnění:

Pro dokladování transparentnosti procesu vyhodnocení podání je uveden také mezitímní výrok a odůvodnění, tj. vyhodnocení z roku 2020. Námítce nebylo v roce 2020 vyhověno, protože: Vymezení plochy pro bydlení B/v3 v rozvojové lokalitě R-3 "Řečkovické kasárny" vychází z II. a III. varianty Konceptu připravovaného ÚPmB, která byla upravována na základě Pokynů pro vypracování návrhu ÚPmB. Pokyny pro zpracování Návrhu ÚPmB schválilo Zastupitelstvo města Brna usnesením č. ZM7/3871 na zasedání konaném dne 19. 6. 2018.

Konečné rozhodnutí o námítce a odůvodnění tohoto rozhodnutí se vztahuje k výslednému řešení Návrhu nového ÚPmB:

Vymezení plochy pro bydlení B/v3 v rozvojové lokalitě R-3 "Řečkovické kasárny" vycházelo z II. a III. varianty Konceptu připravovaného ÚPmB, která byla upravována na základě Pokynů pro vypracování návrhu ÚPmB. Pokyny pro zpracování Návrhu ÚPmB schválilo Zastupitelstvo města Brna usnesením č. ZM7/3871 na zasedání konaném dne 19. 6. 2018.

Určený zastupitel RNDr. Filip Chváta, PhD. dle § 53 odst. (1) stavebního zákona uplatnil v procesu vyhodnocování výsledků projednání dopisem č.j. MMB/0477610/2021 ze dne 13.9.2021 na základě doporučení RMB R8/168 konané dne 1.9.2021 podnět na změnu plochy změn pro bydlení B/k3 na plochu smíšenou obytnou C/k3 podél budoucí městské třídy a ve zbývajících částech plochy B změnit, v souladu s požadavkem městské části Brno-Řečkovice a Mokrá Hora, strukturu a výškovou úroveň zástavby z B/k3 na B/r2. Návrh územního plánu takto bude upraven.

Věcná podstata způsobů vypořádání předmětného podání zůstává nadále relevantní, přestože návrh nového územního plánu města Brna prošel přepracováním s ohledem na Pokyny ZMB z roku 2022 a byl uveden do jednotného standardu ÚPD dle stavebního zákona a jeho prováděcích předpisů. Výše uvedené texty je tedy nutno chápat také ve smyslu těchto úprav.

MMB/0270618/2020
Námitky

MMB/0270618/2020
Námitky

Došlo dne: 25.06.2020

Č.j. MMB: 0270620

Příl:

3440

NÁMITKA / PŘIPOMÍNKA

NÁZEV PROJEDNÁVANÉ ÚPD

Návrh připravovaného ÚPmB

Identifikační údaje podatele

Statutární město Brno

Doručeno: 25.06.2020

MMB/0270620/2020

listy: 1

přílohy:

druh:

11/sv:

Jméno, příjmení /
Název společnosti

Boris Daněk



mmb1e57739454d

Datum narození/
Identifikační číslo

8.6.1962

Trvalé bydliště/
sídlo

Renčova 17, 62100 Brno

Jsem - nejsem*) občan města Brna

Jsem ~~nejsem~~*) vlastníkem pozemku/ů nebo stavby v ploše dotčené navrhovanou změnou

Katastrální území 655856., parc č. 746/1, 746/2

Upřesnění obsahu námítky/připomínky

K textové části

Ke grafické části

K procesu pořizování

Městská část

Brno - Ivanovice

Katastrální území

655856

Parcelní čísla pozemků (adresa,
doplňující popis lokality)

746/1, 746/2, zahrada, rekreační stavba

Text námítky/připomínky včetně ZDŮVODNĚNÍ

přílohy:

ano

ne

Návrh ÚPmB definuje oblast Ivanovice Na Pískách s kódem plochy „I“ bez další specifikace v grafické části. V textové části tato oblast řešena není.

Předmětem námítky je definování plochy jako I/-/-/i s rekreační stavbou do 80m2.

Odůvodnění:

Současný stav dosavadních rekreačních staveb vede k potřebě jejich rekonstrukce zejména v případech současného vlastnictví pozemků majitelem stavby. Má být umožněno, aby na vlastním pozemku s odpovídající přístupovou cestou mohl vzniknout objekt k celoroční rodinné rekreaci podle současných standardů. Přitom může být zachován přírodní ráz oblasti zahrad, která slouží rovněž k pěstitelské a chovatelské činnosti, a to ponecháním oblasti bez dalších inženýrských sítí, aby nedošlo k živelné výstavbě bydlení.

Podle informací získaných na OÚP je plánována maximální možná zastavěná plocha pouze 40m2.

V Brně dne 25.6.2020

Podpis:

Lebreux Ingeborg (Magistrát města Brna)

Od: Boris Daněk <boris.danek@gmail.com>
Odesláno: 24. června 2020 21:33
Komu: oupr@brno.cz
Předmět: připomínka/námitka k připravovanému Návrhu ÚPmB
Přílohy: námitka_NÚPmB.pdf

Dobrý den,

v příloze posílám námitku k projednání.

S pozdravem

Boris Daněk, Brno

MMB/0270620/2020

Námitka

Výrok:

Námitce se nevyhovuje.

Odůvodnění:

Plochy s rozdílným způsobem využití se dle vyhlášky č. 501/2006 Sb., o obecných požadavcích na využívání území, vymezují především dle stávajícího nebo požadovaného způsobu využití a vymezují se i s ohledem na specifické podmínky a charakter území zejména z důvodu omezení střetů vzájemně neslučitelných činností a požadavků na uspořádání a využívání daného území.

Zpracovatel Návrhu ÚPmB na základě uvedeného a své odbornosti prověřil, vyhodnotil a navrhl nejvhodnější možné řešení funkčního využití předmětného území, včetně pozemků podatele námitky. Při tvorbě vycházel zejména z aktuálních podkladů, Pokynů pro vypracování Návrhu ÚPmB a terénních šetření. V dané lokalitě tak vymezil plochy krajinné zeleně "K", plochy zahrádek "I" a plochy zemědělské "A", které nejlépe reflektují charakter (zejména menší pozemky s chatkami pro individuální rekreaci) a stávající využití území (převažující pro zahrádkaření) a naplňují tak i regulativy uvedených ploch s rozdílným způsobem využití, a proto není důvodné toto vymezení měnit. V dané lokalitě není vhodné rozvíjet možnost další zástavby a vyšší intenzity využití území také z důvodu nenarušení přírodního zázemí, které zahrádky obklopuje (včetně plochy krajinné zeleně ze severní strany) a na nichž je určen ochranný režim územního systému ekologické stability (ÚSES), který je vymezován za účelem uchování a reprodukce přírodního bohatství a příznivého působení na okolní méně stabilní části krajiny.

Stavby o zastavěné ploše 40 m², které umožňují regulativy plochy zahrádek I, budou dostatečným zázemím pro individuální rekreaci. Větší stavby v tomto území nejsou žádoucí z výše uvedeného důvodu - omezení nadměrné intenzifikace zástavby v území.

Stavby pro rodinnou rekreaci o požadované zastavěné ploše 80 m² by odpovídaly regulativům ploch rekreace R/-i. Plochami rekreace R jsou zajišťovány primárně podmínky rekreace v kvalitním přírodním prostředí rekreačních oblastí pro veřejnou i individuální rekreaci. Předmětné území nemá rekreační potenciál pro širokou veřejnost, aby mohlo být za tímto účelem vymezeno, ale slouží jako plocha zahrádek pro individuální rekreaci. Z tohoto důvodu nelze požadavku vyhovět. Plochy rekreace se specifikací "R" jsou na území města vymezovány pouze výjimečně, a to v oblasti Brněnské přehrady anebo na území bývalých rekreačních oblastí, kde tomu odpovídá již stávající stav v území.

Jedním z cílů územního plánování je zajistit udržitelný rozvoj území, tudíž vyvážený rozvoj všech složek. V tomto případě hromadné a pobytové rekreace obyvatel v plochách R a méně intenzivní individuální rekreace v plochách zahrádek I.

Z výše uvedených důvodů nelze námitce vyhovět.

Věcná podstata způsobů vypořádání předmětného podání zůstává nadále relevantní, přestože návrh nového územního plánu města Brna prošel přepracováním s ohledem na Pokyny ZMB z roku 2022 a byl uveden do jednotného standardu ÚPD dle stavebního zákona a jeho prováděcích předpisů. Výše uvedené texty je tedy nutno chápat také ve smyslu těchto úprav.