

# ÚZEMNÍ PLÁN MĚSTA BRNA

Textová část Odůvodnění

Příloha č. 6

Kapitola 18 Rozhodnutí o námitkách (včetně odůvodnění)

Souhrn podání SP8 *(s osobními údaji)*

11/2024

- a) Veřejné projednání Konceptu ÚPmB (2011)**  
**6 svazků (Na1 až Na6) + 9 souhrnů podání (SP1 až SP9)**
- b) Veřejné projednání Návrhu ÚPmB (2020)  
66 svazků (Nb1 až Nb66)
- c) Opakované veřejné projednání Návrhu ÚPmB (červen 2021)  
31 svazků (Nc1 až Nc31)
- d) Opakované veřejné projednání Návrhu ÚPmB (prosinec 2021)  
2 svazky (Nd1 a Nd2)
- e) Návrh ÚPmB pro společné jednání (2024)  
1 svazek (Ne1)
- f) Veřejné projednání Návrhu ÚPmB (2024)  
13 svazků (Nf1 až Nf13)

Záznam o účinnosti  
**Územní plán města Brna**

<i>Správní orgán příslušný k vydání Územního plánu města Brna:</i> Zastupitelstvo města Brna	<i>Podpis oprávněné osoby a razítko:</i>
<i>Datum nabytí účinnosti:</i>	
<i>Pořizovatel:</i> Magistrát města Brna, Odbor územního plánování a rozvoje	
<i>Oprávněná osoba pořizovatele:</i> Mgr. Viktor Poledník	
<i>Funkce oprávněné osoby:</i> vedoucí Odboru územního plánování a rozvoje MMB	

**Souhrn podání**  
*(řazeno dle čísla jednacího)*

**Souhrn podání SP1 obsahuje č.j. 0004540 – 0076394**

**Souhrn podání SP2 obsahuje č.j. 0076801 – 0084696**

**Souhrn podání SP3 obsahuje č.j. 0084712 – 0091047**

**Souhrn podání SP4 obsahuje č.j. 0091058 – 0094060**

**Souhrn podání SP5 obsahuje č.j. 0094062 – 0095843**

**Souhrn podání SP6 obsahuje č.j. 0095848 – 0100606**

**Souhrn podání SP7 obsahuje č.j. 0100609 – 0102750**

**Souhrn podání SP8 obsahuje č.j. 0102752 – 0111207**

**Souhrn podání SP9 obsahuje č.j. 0111214 – 0474677**





MAGISTRÁT MĚSTA BRNA  
 ODBOR ÚZEMNÍHO PLÁNOVÁNÍ A  
 ROZVOJE

N 1011 *Alc.*

Pořadové číslo přílohy	MAGISTRÁT MĚSTA BRNA Odbor územního plánování a rozvoje
Došlo dne:	9-03-2011
Č.j. MMB:	0102452
Příl.:	

<b>NÁMITKA</b>	
<b>KE KONCEPTU ÚZEMNÍHO PLÁNU MĚSTA BRNA</b>	
podle ustanovení § 48 odst. 2 zákona č. 183/2006 Sb., o územním plánování a stavebním řádu (stavební zákon) v platném znění	
<b>I. Identifikační údaje vlastníka/zástupce veřejnosti podávajících námitku</b>	
Jméno, příjmení fyzické osoby/ název právnické osoby	PETR JANEČEK, DANA MATOUŠOVÁ
Adresa / sídlo	K BABĚ 604/3, 621 00 BRNO - MEDLAŇKY
Identifikace vlastněné nemovitosti	BYTOVÁ JEDNOTKA č. 604/404 V DOHĚ č.p. 604
Podává-li věcně shodnou námitku více navrhovatelů, jsou údaje o nich (jméno, příjmení, adresa a identifikace vlastněné nemovitosti) uvedeny v samostatných přílohách	<input checked="" type="checkbox"/> ano <input type="checkbox"/> ne
<b>II. Upřesnění obsahu námítky</b>	
k návrhu řešení	k procesu pořizování
textové části <input checked="" type="checkbox"/> ano <input type="checkbox"/> ne	grafické části <input checked="" type="checkbox"/> ano <input type="checkbox"/> ne
	<input checked="" type="checkbox"/> ano <input type="checkbox"/> ne
<b>III. Údaje o uplatněné námitce k variantě (variantám) konceptu</b> <input checked="" type="checkbox"/> I. <input checked="" type="checkbox"/> II. <input checked="" type="checkbox"/> III.	
Městská část	BRNO - MEDLAŇKY
Katastrální území	MEDLAŇKY
Parcelní čísla pozemků (adresa nemovitosti, doplňující popis lokality)	PARC. ČÍSLO 415/14 V K.Ú. MEDLAŇKY K BABĚ 604/3, BRNO - MEDLAŇKY
Obsah námítky	OBSAH NÁMITKY UVEDEN V PŘÍLOZE - 6 stran
<b>IV. Grafická příloha k námitce</b>	<input type="checkbox"/> ano <input checked="" type="checkbox"/> ne
<b>V. Ostatní přílohy</b> - zmocnění zástupce veřejnosti, ve smyslu § 23 odst. 2 a 3 stavebního zákona	<input type="checkbox"/> ano <input checked="" type="checkbox"/> ne
<b>VI. Preference varianty konceptu</b>	
<input type="checkbox"/> I. varianta	<input type="checkbox"/> II. varianta
	<input type="checkbox"/> III. varianta
V. <i>BRNĚ</i> dne <i>6.3.2011</i>	<i>Petr Janeček</i> <i>Dana Matoušová</i> podpis vlastníka / zástupce veřejnosti
Vyplněný formulář zašlete <b>nejpozději do 10.3.2011</b> na adresu : <b>Magistrát města Brna, Odbor územního plánování a rozvoje, Kounicova 67, 601 67 Brno</b> (viz veřejná vyhláška)	

# Námítka

## ke konceptu nového územního plánu, varianty 1, 2, 3 na území Medláanky, Řečkovice, Ivanovice

Jako vlastníci nemovitosti v území nového sídliště v Medláankách se cítíme dotčeni navrhovaným konceptem územního plánu města Brna. Z něho vyplývá, že by mělo dojít k propojení ulice V Újezdech s Ivanovicemi, ve dvou variantách ÚP dále s Komínem a Bystřicí, a ke změně funkčního využití pozemků v území mezi Medláankami a Ivanovicemi na plochy pro zástavbu pro bydlení.

### Nesouhlasíme s

- rozšiřováním dalších ploch bytové výstavby směrem Medláanky-Řečkovice-Ivanovice a na území současných zahrádkářských kolonií
- s vybudováním nové komunikace propojují Medláanky s Komínem a Bystřicí
- s prodloužením silnice V Újezdech do Ivanovic

### Požadujeme

vyjít z navrhované varianty 2, avšak

- zachovat současný způsob využití plochy Me-7 (I/-/z, tj. zahrádky)
- zakončit ulici V Újezdech točnou pro autobus, neprodlužovat silnici do Ivanovic
- ponechat stávající využití ploch po obou stranách plánovaného prodloužení silnice z ulice V újezdech do Ivanovic na ploše Me-8, tj. změnit část B/d2 navazující na ulici V újezdech na plochu Z (zeleň) tak, jak je plánováno ve variantě 3.
- plochu C/v3 na severozápad od ulice K Babě předefinovat na plochu pro sport a k rekreaci S/o1

## Odůvodnění

Navržený způsob rozvoje v ÚP není směřován k požadovanému zachování rázu oblasti a už vůbec ne ke zvýšení kvality života a bydlení, jak by se dle příkladu vyspělých zemí dalo očekávat - právě naopak. Vznikem nových komunikací by byla zvýšena úroveň hluku, zhoršena bezpečnost pohybu dětí v lokalitě a v konečném důsledku výrazně snížena kvalita a využitelnost oblasti pro obytné a rekreační účely.

Již nyní je ulice Hudcova velmi frekventovaná (přes 6000 vozidel denně). Další obytná výstavba by zatížení této komunikace dále zvýšila. Plánované protažení silnice V Újezdech směrem do Ivanovic ani propojení Medlánek s Komínem a Bystřicí by nijak neodlehčily dopravě převážně z Medlánek směrem do centra Brna. Naopak by výrazně zvýšily četnost vozidel projíždějících skrze současné rekreační a obytné plochy Medlánek (dětské hřiště u rybníka, ulice V Újezdech) a výrazně by snížily jejich užitnou hodnotu. Došlo by také ke zhoršení emisní zátěže v již tak špatných rozptylových podmínkách medláneckého údolí.

Rozvoj Medlánek již proběhl výstavbou nového sídliště a to dokonce daleko nad rámec původně plánovaného počtu bytů. Další masivní bytová výstavba v Medláncích je navíc v rozporu s požadavkem na rozšiřování Brna jižním směrem, jak je uvedeno v zadání architektonické studie. Další bytová výstavba v Medláncích by jen prohloubila nedostatek občanské vybavenosti a ploch pro sport a rekreaci. Dále by znamenala budoucí nedostatek zeleně, která by musela ustoupit nové výstavbě.

Návrh nového ÚP města Brna tak, jak byl předložen široké veřejnosti, není v souladu se zadáním, v němž byl požadován rozvoj města na jih, nikoli na sever, kde se rozprostírá chráněná oblast Přírodní park Baba, nově vybudovaný biokoridor a je zde celá řada vzácných rostlin a živočichů. Je nutné si uvědomit a zohlednit, že řešenou oblastí vede naučná stezka a vyskytují se v ní zákonem chráněná živočišná. Domníváme se, že se těmito námitkami dosud nikdo nezabýval, resp. chybí studie dopadu plánovaných staveb na (chráněné) životní prostředí v území k.ú. Medlánky.

Navrženým propojením ulic V Újezdech do Ivanovic a zástavbou v této lokalitě by došlo k výraznému překročení kapacit komunikací V Újezdech a Hudcova, v jejichž těsné blízkosti je Základní škola Hudcova a dále Mateřská škola Hudcova.

Překročením kapacit těchto ulic by došlo dále k překročení limitů pro imisní zátěž (zejména prachových částic PM 10) a rovněž limitů hlukové zátěže (dle měření již dnes 53,5 dB pro denní dobu). V této souvislosti uvídám, že ulice Hudcova je poměrně úzká a v její bezprostřední blízkosti jsou obytné domy, rovněž tak v ulici V Újezdech.

Lokalita Kouzelné Medlánky byla původně navržena pro bydlení cca 1500 obyvatel, což bylo investorem překročeno o 100%! V těsné blízkosti lokality Kouzelné Medlánky jsou další nové byty tzv. Duhová pole. Kvalita bydlení v současné době již neodpovídá původnímu záměru. **Dle našeho názoru je zcela nepřijatelné dále tuto již tak dost frekventovanou a vytíženou oblast zatěžovat nárůstem dopravy a výstavbou nových bytů při ohrožení unikátního životního prostředí v této oblasti.**

V těsné blízkosti zamýšlené silnice propojující ul. V Újezdech s Komínem a Bystrcí, která by vedla ke značnému nárůstu dopravy v dané lokalitě, je nově vybudované dětské hřiště, které je jediné pro oblast tzv. Kouzelné Medlánek. Toto hřiště využívá rovněž blízká mateřská školka. Lze si jen stěží představit hrající si děti přímo vedle husté silniční dopravy. Nebo toto jediné dětské hřiště bude muset ustoupit navrhované silnici a obyvatelé tzv. Kouzelných Medlánek přijdou o jedinou plochu, kde mohou trávit čas společně se svými malými dětmi? Kde potom zůstane prostor pro slibované a dosud nerealizované (až na tuto výjimku) plochy k odpočinku a rekreaci?

Podle ustanovení § 18 odst. 1 zákona č. 183/2006 Sb., o územním plánování a stavebním řádu (dále jen stavební zákon), má být cílem územního plánování vytvářet předpoklady pro výstavbu a pro udržitelný rozvoj území spočívající ve vyváženém vztahu podmínek pro příznivé životní prostředí, pro hospodářský rozvoj a pro soudružnost společenství obyvatel území, a který uspokojuje potřeby současné generace, aniž by ohrožoval podmínky života generací budoucích.

Z tohoto pohledu navrhované změny ve funkčním využití území nevytvářejí předpoklady pro udržitelný rozvoj území a vážným způsobem narušují rovnováhu mezi zájmem na rozvoji území na straně jedné a zájmem současných obyvatel na zajištění podmínek pro příznivé životní prostředí na straně druhé.

**Navrhované změny v území jednoznačně vytvářejí předpoklady pro vychýlení zmíněné rovnováhy zájmů ve prospěch rozvoje dopravy, což by znamenalo nekontrolovatelné a nepředvídatelné zvýšení dopravní zátěže v daném území, které je již značně zatíženo provozem individuální automobilové dopravy.**

Zajištění daného území službami občanské vybavenosti je již v současné době nedostačující, chybí např. jesle, mateřská škola, základní škola, lékařské služby. Za citelný považují nedostatek ploch pro sport a rekreaci a nedostatek zeleně na veřejných prostranstvích na území nového sídliště.

Ve všech těchto aspektech by se stav v daném území přijetím navrhované změny ve využití území a vybudováním navrhovaných dopravních staveb podstatně zhoršil, což by znamenalo významné a citelné zhoršení podmínek bydlení jak stávajících, tak i budoucích obyvatel Medlánek.

**Na základě výše uvedeného namítáme, že projednávaný koncept územního plánu pro území k.ú. Medlánek nezajišťuje předpoklady pro udržitelný rozvoj území soustavným a komplexním řešením účelného využití a prostorového uspořádání území s cílem dosažení obecně prospěšného souladu veřejných a soukromých zájmů na rozvoji území, a je tedy v rozporu s principy uváděnými v ustanovení § 18 odst. 2 stavebního zákona.**

Úkolem územního plánování je dle ustanovení § 19 odst. 1 písm. c) stavebního zákona zejména prověřit a posoudit potřebu změn v území, veřejný zájem na jejich provedení, jejich přínosy, problémy, rizika s ohledem například na veřejné zdraví, životní prostředí, geologickou stavbu území, vliv na veřejnou infrastrukturu a na její hospodárné využívání. V rámci pořizování územního plánu nebyl naplněn výše uvedený požadavek.



**Zastáváme názor, že potřebnost navrhovaných změn v daném území nebyla z hlediska výše uvedených požadavků dostatečně prokázána, zejména pak ve vazbě na rizika zhoršení životního prostředí a kvality bydlení, jež jsou s přijetím navrhovaných změn v území spojena.**

V důsledku toho namítáme, že navrhované změny v území jsou rovněž v rozporu s požadavky uváděnými v ustanovení § 19 odst. 1 písm. i) stavebního zákona, kde se uvádí, že úkolem územního plánování je stanovovat podmínky pro obnovu a rozvoj sídelní struktury a pro kvalitní bydlení, neboť vytvořením právních předpokladů pro navrhované využití území v podobě výstavby nových komunikací a vymezením nových ploch bydlení by došlo k vytvoření podmínek nikoliv pro lepší kvalitu bydlení v daném území, ale zcela jednoznačně k jejímu zhoršení. Rozvoj bytové výstavby a dopravní infrastruktury v územním plánu předpokládaném rozsahu přesahuje přirozené schopnosti městské části, která již v současné době postrádá potřebné hospodářské zázemí a občanskou vybavenost.

V souvislosti s výše uvedeným je třeba zmínit rovněž ustanovení § 3 odst. 5 vyhl. č. 501/2006 Sb., o obecných požadavcích na využívání území, podle něhož je **obecným požadavkem na vymezení ploch vytvářet a chránit bezpečně přístupná veřejná prostranství v zastavěném území a v zastavitelných plochách, chránit stávající cesty umožňující bezpečný průchod krajinou a vytvářet nové cesty, je-li to nezbytné.** V daném případě lze mít vážné pochybnosti o tom, zda navrhovaný územní plán a jím předpokládané změny ve funkčním využití území korespondují s výše zmíněným požadavkem na vymezení ploch v rámci procesu pořizování územního plánu. Dle našeho soudu navrhované změny v území zcela jednoznačně nevytváří a už vůbec bezpečně nechrání přístupná veřejná prostranství v zastavěném území a v zastavitelných plochách. Stejně tak lze namítat, že **nově navrhované dopravní spojení povede pouze k další fragmentaci krajiny, omezení přístupu do ní, obecně přispěje ke snížení volné prostupnosti krajiny vedením nových dopravních koridorů určených automobilové dopravě** a ve svém důsledku tedy dojde k zamezení či minimálně významnému omezení průchodu krajinou. Rovněž v tomto směru jde o řešení, které je v rozporu s principy územního plánování a požadavky stavebního zákona a jeho prováděcích předpisů.

V rámci vymezení ploch určených k bydlení § 4 odst. 1 vyhl. č. 501/2006 Sb., stanoví, že **plochy bydlení se obvykle samostatně vymezují za účelem zajištění podmínek pro bydlení v kvalitním prostředí, umožňujícím nerušený a bezpečný pobyt a každodenní rekreaci a relaxaci obyvatel, dostupnost veřejných prostranství a občanského vybavení. Ani z tohoto pohledu nelze na navrhované změny v území nahlížet jako na takové, které by byly s uvedeným požadavkem v souladu,** ba právě naopak, neboť vytvořením předpokladů pro zvýšení dopravní zátěže, zhoršení ovzduší, snížení kvality komfortu (pohody) bydlení bude ~~zmíněný požadavek na kvalitní bydlení významným způsobem potlačen, ne-li popřen.~~ Do konfliktu se pak zcela nepochybně dostávají vymezené plochy pro dopravní infrastrukturu a plochy bydlení, což je rovněž v rozporu s ustanovením § 3 odst. 3 vyhl. č. 501/2006 Sb., kde se uvádí, že plochy s rozdílným způsobem využití se vymezují s ohledem na specifické podmínky a charakter území zejména z důvodů omezení střetů vzájemně neslučitelných činností a požadavků na uspořádání a využívání území. Z tohoto pohledu jsou navrhované změny v území v příkrém rozporu s cit. ustanovením vyhl. č. 501/2006 Sb., neboť v konečném důsledku vedou ke zjevnému střetu vzájemně neslučitelných činností a požadavků na využívání území.

S přihlédnutím k tomuto faktu je třeba navrhované změny v územním plánu odmítnout.

Pokud jde o již několikrát zmíněné plochy dopravní infrastruktury, je třeba zmínit ustanovení § 9 odst. 1 vyhl. č. 501/2006 Sb., podle kterého se plochy dopravní infrastruktury obvykle samostatně vymezují v případech, kdy využití pozemků dopravních staveb a zařízení, zejména z důvodu intenzity dopravy a jejich negativních vlivů, vylučuje začlenění takových pozemků do ploch jiného způsobu využití, a dále tehdy, kdy je vymezení ploch dopravy nezbytné k zajištění dopravní přístupnosti, například ploch výroby, ploch občanského vybavení pro maloobchodní prodej, ploch těžby nerostů.

**V daném případě nebylo v rámci pořizování územního plánu prokázáno, že v dotčeném území k.ú. Medlánky je dána potřeba vymezení nové dopravní infrastruktury z důvodu intenzity dopravy a jejich negativních vlivů a stejně tak nebylo prokázáno, že je nezbytné vymezit nové plochy určené dopravním stavbám za účelem zajištění dopravní přístupnosti.** Nelze tedy než konstatovat, že i z tohoto pohledu je navrhovaná změna v území v rozporu s ustanovením § 9 odst. 1 vyhl. č. 501/2006 Sb., proto je třeba ji považovat za nepřijatelnou a tak, jak je navržena, nemůže být schválena, neboť by tím došlo k porušení dané vyhlášky.

Na základě shora uvedených právních závěrů uvádíme, že **navrhovaná změna ve funkčním využití území, zahrnující vymezení nových ploch pro dopravní infrastrukturu a bydlení na území k.ú. Medlánky (výstavba dalších bytů, zástavba zahrádek, silniční průtahy a propojení) je v rozporu s principy a požadavky zákona č. 183/2006 Sb., stavebního zákona, vyhlášky č. 501/2006 Sb., o obecných požadavcích na využívání území a v rozporu s principy, jež vyplývají z ustálené judikatury správních soudů ve věcech územního plánování, jejichž základní východisky zmínil Nejvyšší správní soud v rozhodnutí sp. zn.: I Ao 1/2009 - 120 ze dne 21. 7. 2009.**

Je totiž nepochybné, že v důsledku výše zmíněných rozporů s právními předpisy nemůže navrhovaná změna funkčního využití území korespondovat s Nejvyšším správním soudem vyslovenými algoritmy přezkumu územního plánu ve vztahu k zásahu do vlastnických práv, jež vycházejí z toho, že zásah do vlastnického práva územním plánem je přípustný pouze pokud má ústavně legitimní a o zákonné cíle opřený důvod a je činěn jen v nezbytně nutné míře a nejšetrnějším ze způsobů vedoucích ještě rozumně k zamýšlenému cíli, nediskriminačním způsobem a s vyloučením libovůle.

**V daném případě lze mít za prokázané, že navrhované změny v území k.ú. Medlánek budou mít v případě jejich přijetí a vydání ve formě opatření obecné povahy zcela zásadní význam a dopad do vlastnických práv vlastníků staveb a pozemků, jež se v daném (řešeném) území nacházejí. Uvedený zásah je natolik intenzivní, zásadní a z hlediska ochrany práv vlastníků nemovitostí není činěn v nezbytně nutné míře, ani nejšetrnějším způsobem, v žádném případě pak nevede k rozumně zamýšlenému cíli a lze mít vážné pochybnosti o tom, zda lze tento zásah do vlastnických práv v podobě územního plánu považovat za nediskriminační a takový, jenž nebyl výsledkem libovůle jeho pořizovatele a schvalovatele.**

Ve světle výše uvedeného lze vyslovit důvodné pochybnosti v tom směru, zda by předmětný územní plán obstál v testu přezkoumatelnosti před Nejvyšším správním soudem.

Lze tedy shrnout, že **vymezením nových zastavitelných ploch, vymezením ploch pro nové stavby dopravní infrastruktury, tj. vytvořením podmínek pro umístění a realizaci nových dopravních staveb, by došlo k popření základních principů územního plánování** tak, jak je koncipuje stavební zákon a jeho prováděcí předpisy, jehož stěžejním principem je zajištění trvale udržitelného rozvoje území.

V Brně dne 6. 3. 2011

Vlastníci bytové jednotky č. 604/404 v katastrálním území Medlánky

Spoluvlastníci pozemků parc. č. 413/14 v katastrálním území Medlánky

Jméno, příjmení: *Ing. Petr Janeček*


Datum narození: 23. 3. 1974

Jméno, příjmení: *Mgr. Dana Matoušová*

Datum narození: 27. 2. 1975

Bydliště: K Babě 604/3

Podpis:



.....  
.....

Magistrát města Brna  
Odbor územního plánování a rozvoje  
Kounicova 67  
601 67 Brno

MAGISTRÁT MĚSTA BRNA  
Odbor územního plánování a rozvoje

Došlo dne: - 9 -03- 2011

Č.j. MMB:.....0102762.....  
Přil.:.....

N 1013 Hec.

V Brně dne 07.03. 2011

**Podatelé:**

Jméno, příjmení: Oldřich Kazda ml.

Datum narození: 16. 08. 1957

Bydliště: Hudcova č. 30 , 621 00 BRNO

(spolu)vlastník nemovitosti a pozemku par.č. 570 na ul. Hudcova č. o .30 v k.ú. Medláanky

(spolu)vlastník nemovitosti a pozemku par. č 203 a 204 na ul. Žebětinek č.o. 12 v k.ú. Medláanky

Jméno, příjmení: Jitka Kazdová

Datum narození: 13. 07. 1960

Bydliště: Hudcova č. 30 , 621 00 BRNO

(spolu)vlastník nemovitosti a pozemku par.č. 570 na ul. Hudcova č. o .30 v k.ú. Medláanky

**NÁMITKY KE KONCEPTU ÚZEMNÍHO PLÁNU MĚSTA BRNA  
-VARIANTY 1,2 i 3 území Medláanky-  
Řečkovice-Ivanovice**

Podatelé tímto ve smyslu § 48 odst. 2 zákona č. 183/2006 Sb., o územním plánování a stavebním řádu (stavební zákon), ve znění pozdějších předpisů (dále jen „stavební zákon“) podávají své námítky proti konceptu územního plánu města Brna ve všech jeho variantách, které byly zveřejněny na webových stránkách magistrátu města Brna [http://www.brno.cz/pripravovanv\\_uzemni\\_plan\\_mesta\\_brna](http://www.brno.cz/pripravovanv_uzemni_plan_mesta_brna) (upmb).

**Své námítky odůvodňujeme následovně:**

Medláanky jsou jednou z nejmenších městských částí Brna, které se rozkládají v údolí mezi Medláneckými kopci, západní část jejich katastru stoupá do zalesněných vrchů až k hranicím města Brna. Značná část katastru Medlánek je nezastavěná, severozápadní oblast je zalesněná, prostoupená početnou chatovou a zahrádkářskou oblastí. Do katastru Medlánek zasahuje několik území, kterým pro minimálně narušený přírodní obsah dostalo územní ochrany. Jedná se např. o Přírodní památku „Medlánecké kopce“, Přírodní památku „Medlánecká Skalka“, Přírodní park „Baba“, významný krajinný prvek „Bosně“ a významný krajinný prvek „Zámecký park“, významný prvek „medlánecké letiště“. Na území Medlánek se dále vyskytuje několik dalších přírodních památek, které si pro svou výjimečnost také právem zasluhují ochrany, jako jsou např. medlánecký rybník, Mokřad pod hrázkou atd.

Všechny tyto zmíněné pozitivní prvky, minimální podíl průmyslu a jiných aktivit výrobní povahy a doposud poměrně přiměřený rozvoj, dávají Medláankám statut rezidenční a rekreační čtvrti. Toto jsou skutečné přírodní, kulturní, civilizační a estetické hodnoty Medlánek, které považujeme za nutné zachovat a dále tento jejich charakter a kvality rozumně podporovat, nikoliv narušovat či přímo ničit, a to nejen v zájmu obyvatel Medlánek, ale v zájmu obyvatel celého města Brna.

Koncept územního plánu města Brna zpracovaný architektonickým ateliérem Arch.Design s.r.o. není zcela v souladu se zadáním územního plánu, ve kterém byl požadován rozvoj města na jih, nikoliv na sever, tedy do Medlánek. Přesto je rozvoj na severu města ve všech 3 předložených variantách výrazný, a pokud by se tak stalo, došlo by k nenávratnému poškození zmíněného charakteru Medlánek ve všech směrech, nejen z hlediska ochrany přírody a rekreační funkce Medlánek, ale především z hlediska pohody zdejšího bydlení a kvality prostředí. Uvedené by tak vedlo jak k zásahu do našich práv na příznivé životní prostředí, v právu na nerušené užívání naší nemovitosti, ale také k zásahu do vlastnických práv, neboť cena námi vlastněných nemovitostí by se v případě uskutečnění záměrů v konceptu územního plánu snížila.

V konceptu územního plánu města Brna je navrhováno propojení ulice V Újezdech s Ivanovicemi a to se zaústěním do prostoru křižovatky ulic Černoohorská a Příjezdová. Dále je navrhována změna funkčního využití pozemků v lokalitě Medláanky – Řečkovice - Ivanovice určených jako zemědělský půdní fond II. třídy ochrany. Tyto plochy mají být předmětem další zástavby pro bydlení v této lokalitě. Konkrétně varianta I navrhuje výstavbu dalších 1823 bytů v lokalitě Medláanky-Řečkovice-Ivanovice, varianta II 1863 bytů bez řešení kasáren, tzn. reálně lze očekávat cca 2400 nových bytů. Varianta III se snaží bytové plochy zmenšit a přináší „jen“ 987 nových bytů. Ze všech těchto nových sídlišť kolem

kasáren je svedena doprava přímo do ulice V Újezdech a následně na ulici Hudcova. Navíc je ve variantách I a III navrhováno silniční propojení MČ Medlánky s MČ Komín (kolem letiště Medlánky).

**Pokud nyní tedy jezdí po ulici Hudcova 6500 vozidel / 24hod. (měřeno CDV v září 2010) a po ulici V Újezdech cca 4000 vozidel / 24hod,** můžeme očekávat nárůst těchto průjezdů cca **dvou až trojnásobně, tzn. 13000-19500 vozidel/24hod.** na úl. Hudcova a 8000 -12000 vozidel/24hod. na úl. V Újezdech.

Na obou ulicích je technicky omezená možnost výsadby zeleně, což má nepřímý vliv na omezení hluchnosti a prašnosti. Další problém jsou ztížené rozptylové podmínky v medláneckém údolí, při jiném než severozápadním proudění. **Navrženým propojením ulice V Újezdech do Ivanovic, na křižovatku ulic Čemohorská - Přijezdová a následnou zástavbou v této lokalitě dojde zcela jednoznačně k překročení kapacit ulic V Újezdech a Hudcova.** Regulační plán omezuje kapacitu ulice Hudcova na 10 500 vozidel / 24hod. a ulici V Újezdech na 7 500 vozidel/24hod.

**Kapacita by tedy byla velmi výrazně překročena,** stejně tak imisní zátěž, především překročením limitu prachových částic PM10 a v neposlední řadě také limit hlukové zátěže, a to z důvodu blízkosti stavební linie domů zejména v ulici Hudcova. Měření hluchnosti z dopravy Krajskou hygienickou stanicí ze dne 28. 5. 2009 a 11.6. 2009 bylo naměřeno 53,5 dB na křižovatce Nadační - V Újezdech pro denní dobu 6-22 hod

Objem poslední dokončené zástavby v katastru obce – tzv. lokality „Kouzelné Medlánky“, která byla původně navržena pro bydlení cca 1 500 obyvatel, byl na popud investora překročen o 100 %. Od roku 2009 byly navíc zkolaudovány další byty v sousední lokalitě Duhová Pole a hluková zátěž z dopravy tak zřejmě dále vzrostla. V případě další zástavby a silničního napojení by se tato hluková zátěž prokazatelně zvýšila a překročila by platný hlukový limit 55 dB pro denní dobu.

**Jako zcela nepřipustné** vidíme ve var. II navrhované silniční propojení z úl. Nadační přes ulici Turistickou ( ke křižku), která je vedena středem zóny klidového bydlení starých Medlánek **Jako nevhodné pak** silniční průtahy kolem Medláneckého letiště směr Komín a směr Královo Pole na ulici Purkyňova přes Medlánecké kopce. Ve všech variantách konceptu územního plánu je navrhováno propojení ulice Hudcovy s ulicí Purkyňovou, přes území Technoparku, které v konečném důsledku zvýší imisní zatížení prachem a hlukem obyvatel ulice Hudcovy v tzv. části „Prumperk “ i v zahradách za domy , které byly doposud pro obyvatele této lokality zónou relativního klidu.

Kvalita bydlení již v současné době neodpovídá původnímu záměru a obecně se díky výstavbě nových tzv. „Kouzelných Medlánek“ dostala za rozumné hranice. Je proto třeba v Medláneckých dbát na zachování hodnot území a např. usilovat o zvýšení nabídky ploch pro rekreaci a trávení volného času, přiblížení se k běžné úrovni nyní tak poddimenzované občanské vybavenosti v lokalitě.

**Všechny výše zmíněné pozitivní přírodní, kulturní, civilizační a estetické hodnoty Medlánek vedle své jedinečnosti, které Medláneckým dávají, tedy zároveň tvoří** limity jejího rozvoje, a to jak v pozitivním tak negativním slova smyslu s ohledem na trvalou udržitelnost zdejšího území. Další navrhovaná rozsáhlá bytová výstavba v lokalitě za Duhovými Poli směřem k Ivanovicím, a nové silniční spojky s Ivanovicemi, Komínem a průtahy Medláneckými by ve svém důsledku znamenaly významně snížení kvality zdejšího bydlení, který nelze v žádném případě vnímat jako trvale udržitelný rozvoj území. Nelze v žádném případě považovat za vhodné ani rozumné, aby připravovaný rozvoj města Brna byl prováděn na úkor kvality bydlení a životního prostředí obyvatel Medlánek, přičemž každá z variant konceptu územního plánu takové negativní dopady ve svém důsledku přináší. Mám za to, že navržené řešení není v souladu s cílem územního plánování ve smyslu stavebního zákona.

**S ohledem na výše uvedené jako vlastníci nemovitostí v předmětné lokalitě, kteří jsou ve smyslu § 48 odst. 2 stavebního zákona dotčení návrhem veřejně prospěšných staveb, veřejně prospěšných opatření a zastavitelných ploch navržených v konceptu územního plánu města Brna, proto**

## **NESOUHLASÍME**

**s navrhovaným řešením území Medlánky-Řečkovice-Ivanovice v konceptu územního plánu města Brna, ve variantách 1, 2 a 3**

**a**

## **POŽADUJEME zejména**

- A) nerozšiřování dalších ploch bytové výstavby směr Medlánky-Řečkovice-Ivanovice
- B) neprodlužování komunikace Hudcova-Újezd do Ivanovic ( Čemohorská, Přijezdová)
- C) zachování stávajícího stavu okolí medláneckého letiště, minimalizovat budování silničních průtahů

směrem na Komin, neprovádět silniční propojení ulice Turistická v lokalitě u křížku s ulicí Purkyňovou.

- D) v rozvojové ploše Me-8 (pole na konci úl. V Újezdech, pod rodinnými domy Duhová Pole) vyjít z varianty III. konceptu územního plánu města Brna s těmito změnami:
1. ukončení ulice V Újezdech točnou pro autobus
  2. změnu funkčních ploch C/v3 a B/v3 na plochu pro sport a rekreaci S/o1
  3. zachování plochy městské zeleně
- E) Lokalitu R-3 řečkovická kasárna ponechat jako plochu veřejné vybavenosti V/a3 pro stávající využití depozitáře Technického muzea a Policie ČR a případný další rozvoj veřejné vybavenosti lokality
- F) Zakreslit již vybudovaný ÚSES biokoridor podél medláneckého potoka
- G) V žádném případě neprovádět ve variantě II navrhované propojení komunikace Nadační- Turistická- Komin ve stávající trase ulice Turistická a dále směrem ke křížku a kolem letiště
- H) U plochy Me-1 (pole nad vozovnou OPMB a Veterinárním výzkumným ústavem - rozvoj technologického parku) zachovat stávající územní plán, tzn. bez kapacitní komunikace Purkyňova-Hudcova .

což kromě již výše uvedeného odůvodňují také následujícími důvody:

1. koncept územního plánu není zcela v souladu s jeho zadáním, kde byl požadován rozvoj směrem na jih Brna
2. překročení kapacit komunikací V Újezdech a Hudcova ve všech variantách
3. překročení hygienických limitů hluku z dopravy na ulicích V Újezdech a Hudcova
4. překročení imisních limitů z důvodů specifických rozptylových podmínek v Medláneckém údolí
5. nenávratný zábor zemědělské půdy II. stupně ochrany, která má nadprůměrnou produkční schopnost, tedy pozemků, jež jsou vysoce chráněné, a které lze ze ZPF odnímat pouze výjimečně (viz kapitola 19 textové části)
6. nevybudovaná protipovodňová opatření kolem Medláneckého rybníka
7. nedostačující kapacita kanalizace
8. vysoké podmiňující investice (viz kapitola 16 textové části) cca 2 miliardy na rekonstrukci kanalizačních stok (rekonstrukce kmenové stoky C, dobudování kmenové stoky C1, dobudování kmenové stoky E1) - 770 miliónů - prodloužení tramvaje za kasárna, nová komunikace Medlánky-Ivanovice, nová ZŠ, atd.
9. nenávratné poškození rekreační oblasti na severu Brna, okolí Přírodního parku Baba a dalších významných přírodních a estetických hodnot Medlánek a okolí.
10. Ve II. Variantě navržený průtah silnice z ul. Nadační přes ulici Turistickou na Komin je veden přes hustě obydlený soubor rodinných domků, který lze právem považovat za klidovou zónu bydlení a je zcela nepochybné, že intenzifikace dopravy po ulici Turistické by negativně ovlivnila zatížení obyvatel, ulice Turistická a také přilehlých ulic Jasminová, Žebětínka, Palírenská a Nám. Odboje, hlukem a emisemi prachu
11. navrženými silničními průtahy by došlo k nenávratnému poškození rekreační oblasti kolem medláneckého letiště
12. další silnice jsou navrženy v těsné blízkosti chráněných území Netopýrky, Přírodní park Baba, VKP Sysli a Přírodní památky Medlánecké kopce
13. návrh silničních průtahů není zcela v souladu se zadáním nového ÚP, kde bylo požadováno zachování rekreační oblasti kolem Medláneckého letiště
14. podstatné navýšení dopravy na ul. Hudcova a tím následné zhoršení podmínek pro výuku v ZŠ, která se nachází v těsné blízkosti silnice bez možnosti výsadby stromů, rovněž se tímto zhorší životní podmínky dětem ve vesničce SOS a dětem v mateřské školce, které také těsně sousedí s touto ulicí
15. navýšení dopravy na ulici Hudcova by vedlo k dalšímu zhoršení stavu statiky rodinných domů na ulici Hudcova (již dnes jsou zde problémy s praskajícími zdmi z důvodu otřesů vlivem husté dopravy)

Za maximální akceptování našich námitek předem děkujeme.

S pozdravem:

Otočich Kazda:

Jitka Kazdová:

MAGISTRÁT MĚSTA BRNA	
Odbor územního plánování a rozvoje	
Došlo dne:	- 9 -03- 2011
Č.j. MMB:	0.102.770
Příl.:	

Magistrát města Brna  
Odbor územního plánování  
a rozvoje

Kounicova 67  
601 67 B r n o

V Brně dne 09.03.2011

Věc: námitka zástupce veřejnosti  
ke konceptu Územního plánu  
města Brna

Já, níže podepsaný Pavel Zedníček, podávám tímto na  
základě zmocnění občany města Brna a věcně shodné připo-  
mínky tuto

n á m i t k u

ke konceptu Územního plánu města Brna, který v současné době  
pořizuje magistrát města Brna:

- Požaduji, aby v lokalitě Horníkova ulice, Brno-Líšeň byla  
parcela 5037/25 v k.ú. Líšeň stabilizována jako plocha  
městské zeleně tak, jak je uvažováno ve variantě I.kon-  
ceptu. Současně požaduji, aby navazující plochy na parce-  
lách č. 5037/2 a 5037/38 v k.ú. Líšeň byly rovněž stabi-  
lizovány do plochy městské zeleně.  
Dále požaduji, aby do návrhu Územního plánu nebyla plocha  
p.č. 5037/25 v k.ú. Líšeň stabilizována pro funkční využití  
"smíšená obytná".
- Požaduji, aby v návrhu Územního plánu města Brna byla na  
parcelách č. 5037/25, 5037/2 a 5037/38 v k.ú. Líšeň  
vyloučena výstavba jakýchkoliv objektů bytových, nebo  
objektů pro služby a obchod, neboť by tak došlo k neú-  
nosnému zahuštění stávající zastavěnosti.

Odůvodnění:

Důvod k akceptu a realizaci shora uvedených námitek spočívá  
zejména v potřebě získat dostatečné plochy zeleně parkového  
a rekreačního charakteru na posledních dosud nezastavěných  
plochách. O tom svědčí trvale se opakující požadavky občanů  
Brna - Líšně podpořené rovněž více než 220 jejich podpisů  
pod Přípomínkou ke konceptu Územního plánu města Brna.  
O opodstatněnosti jejich Přípomínky i této Námitky svědčí  
skutečnost výrazného zvýšení prašnosti na př. v bytových  
domech v celé frontě ulice Horníkova poté co bylo neregul-  
erně vykáceno v roce 2009 450 ks vzrostlých borovic jež do

té doby tvořily přirozenou bariéru mezi okružní komunikací a bytovou zástavbou. Zcela mimořádně je pak spadem zejména polévatého prachu postižena Základní škola Horníkova. V této souvislosti připomínám statistický údaj, který uvádí že každých 350 stromů na 1 km<sup>2</sup> snižuje výskyt astmatu u dětí o 25%.

Tuto námitku podávám jako zástupce veřejnosti na základě zmocnění věcně shodnou připomínkou ke konceptu Územního plánu města Brna ze dne 05.03.2011.

Zmocnění včetně věcně shodné připomínky jsou přílohou této námitky



Pavel Zedníček

Horníkova 38  
62800 Brno

r.č. 380501/487

Příloha: Věcně shodná připomínka  
ze dne 05.03.2011 - 10 listů



## Z M O C N Ě N Í

1/10

Seznam občanů a občanek města Brna, kteří uplatňují tuto níže uvedenou věcně shodnou ~~přípomínku~~ ke konceptu „Územního plánu města Brna“ a zmocňují k jejímu projednání zástupce veřejnosti. P. Pavel Zedníček

Znění ~~PŘÍPOMÍNKY~~: P Ř I P O M Í N K A

Požadujeme, aby byla na parcelách č. 5037/2, 5037/25 a 5037/38 v k.ú. Líšeň provedena změna z návrhové smíšené plochy obchodu a služeb (SO) na návrhovou plochu městské zeleně parkové (ZP), resp. zeleně rekreační (ZR).

Č.	Jméno a příjmení	Trvalý pobyt	Podpis
1	DAGMAR DUBJÁKOVÁ	HORNÍKOVÁ 22, Brno	
2	ALEŠ DUBJÁK	HORNÍKOVÁ 22, Brno	
3	ZDENKA ŠATANOVÁ	HORNÍKOVÁ 22, Brno	
4	LEONKA VACHOVCOVÁ	HORNÍKOVÁ 22, BRNO	
5	IVONA HORAČKOVÁ	HORNÍKOVÁ 22, BRNO	
6	JOSEF RŮŽIČKA	HORNÍKOVÁ 22 BRNO	
7	JARMILOVÁ ČADEBNÍ	HORNÍKOVÁ 22, BRNO	
8	ROHAN ČADEBNÍ	HORNÍKOVÁ 22, BRNO	
9	RENÁTA NEMECOVÁ	HORNÍKOVÁ 22, BRNO	
10	RICHARD NOVOTNÝ	HORNÍKOVÁ 22, BRNO	
11	RENÁTA NOVOTNÁ	HORNÍKOVÁ 22, BRNO	
12	BOHUSLAVA ŠMERALOVÁ	HORNÍKOVÁ 20, BRNO	
13	OLDOCH MALOCH	HORNÍKOVÁ 22	
14	KARLA MALOCHOVÁ	HORNÍKOVÁ 22	
15	HANA ŽIDLOCHOVÁ	HORNÍKOVÁ 22, BRNO	
16	MARIE ŽIDLOCHOVÁ	HORNÍKOVÁ 22, BRNO	
17	KLÁRA REPOVÁ	HORNÍKOVÁ 22	
18	MILAN ČEKA	HORNÍKOVÁ 22	
19	JUDYTA LADISLAV	HORNÍKOVÁ 22	
20	JUDYTA LADISLAV	HORNÍKOVÁ 22	
21	KOYTNÁ RADOMÍRA	HORNÍKOVÁ 22	
22	HEŠKALA ZDENEK	HORNÍKOVÁ 22	
23	JOHN PŘEMYSL	HORNÍKOVÁ 22	
24	JOHANOVÁ MARIE	HORNÍKOVÁ 22	
25	ROŽČINSKÁ ŽARČKA	HORNÍKOVÁ 22	
26	FRANTIŠEK NOVOTNÝ	HORNÍKOVÁ 22	
27	TEJKOVÁ MIRJALAVA	HORNÍKOVÁ 22	
28	TEJKE FRANTIŠEK	HORNÍKOVÁ 22	
29	VACLAV KOYTNÝ	HORNÍKOVÁ 22	
30	RENA HULÁ	HORNÍKOVÁ 22	

Toto zmocnění přijímám

Pavel Zedníček, Brno, Horníkova 38  
r.č. 380501/487

05.03.2011



územní plán města Brna

MAGISTRÁT MĚSTA BRNA  
ODBOR ÚZEMNÍHO PLÁNOVÁNÍ A  
ROZVOJE

N 7010 Alex

MAGISTRÁT MĚSTA BRNA	
Pořadové číslo návrhu	územního plánování a rozvoje
Došlo dne:	- 9 - 03 - 2011
Č.j. MMB:	010244A
Příl.:	

<b>NÁMITKA</b>		
<b>KE KONCEPTU ÚZEMNÍHO PLÁNU MĚSTA BRNA</b>		
podle ustanovení § 48 odst. 2 zákona č. 183/2006 Sb., o územním plánování a stavebním řádu (stavební zákon) v platném znění		
<b>I. Identifikační údaje vlastníka/zástupce veřejnosti podávajících námitku</b>		
Jméno, příjmení fyzické osoby/ název právnické osoby	MARKET HANÁK, DANA LEVIČKOVÁ	
Adresa / sídlo	K Rybůvce 59711, 621 00 Brno - Medlánky	
Identifikace vlastněné nemovitosti	byt. jednotka č. 597122 v budově č.p. 597	
Podává-li věcně shodnou námitku více navrhovatelů, jsou údaje o nich (jméno, příjmení, adresa a identifikace vlastněné nemovitosti) uvedeny v samostatných přílohách	<input checked="" type="checkbox"/> ano <input type="checkbox"/> ne	
<b>II. Upřesnění obsahu námítky</b>		
k návrhu řešení	k procesu pořizování	
textové části <input checked="" type="checkbox"/> ano <input type="checkbox"/> ne	grafické části <input checked="" type="checkbox"/> ano <input type="checkbox"/> ne	
	<input checked="" type="checkbox"/> ano <input type="checkbox"/> ne	
<b>III. Údaje o uplatněné námítce k variantě (variantám) konceptu</b> <input checked="" type="checkbox"/> I. <input checked="" type="checkbox"/> II. <input checked="" type="checkbox"/> III.		
Městská část	Brno - Medlánky	
Katastrální území	Medlánky	
Parcelní čísla pozemků (adresa nemovitosti, doplňující popis lokality)	parc. č. 997/46 v k.ú. Medlánky & Rybůvce 59711, Brno - Medlánky	
Obsah námítky	Námitka je obsahem samostatné přílohy v celkovém rozsahu 8 stran textu.	
<b>IV. Grafická příloha k námítce</b>	<input type="checkbox"/> ano <input checked="" type="checkbox"/> ne	
<b>V. Ostatní přílohy - zmocnění zástupce veřejnosti</b> , ve smyslu § 23 odst. 2 a 3 stavebního zákona	<input type="checkbox"/> ano <input checked="" type="checkbox"/> ne	
<b>VI. Preference varianty konceptu</b>		
<input type="checkbox"/> I. varianta	<input type="checkbox"/> II. varianta	<input type="checkbox"/> III. varianta
V Brně dne 3.3.2011	Marie Hanáková Dana Levičková podpis vlastníka / zástupce veřejnosti	
Vyplněný formulář zašlete <b>nejpozději do 10.3.2011</b> na adresu : <b>Magistrát města Brna, Odbor územního plánování a rozvoje, Kounicova 67, 601 67 Brno</b> (viz veřejná vyhláška)		

**Magistrát města Brna**  
**Odbor územního plánování a rozvoje**  
**Kounicova 67**  
**601 67 Brno**

---

**NÁMITKA**

**KE KONCEPTU NOVÉHO ÚZEMNÍHO PLÁNU – VARIANTA 1, 2 I 3**

**území Medlánky-Řečkovice-Ivanovice**

Z dostupných informací na stránkách magistrátu města Brna resp. <http://www.brno.cz> týkajících se návrhu konceptu nového územního plánu města Brna vyplývá, že by mělo dojít k **propojení ulice V Újezdech s Ivanovicemi** a změně funkčního využití pozemků v lokalitě **Medlánky-Řečkovice-Ivanovice** původně určených jako zemědělský půdní fond. Tyto plochy mají být předmětem další zástavby pro bydlení v této lokalitě.

Návrh nového územního plánu města Brna zpracovaného architektonickým ateliérem ArchDesign s.r.o. není zcela v souladu se zadáním, v kterém byl požadován rozvoj města na jih, nikoliv na sever. Přesto je rozvoj na severu města ve všech 3 předložených variantách výrazný, a pokud by se tak stalo, došlo by k nenávratnému poškození krajiny, především chráněné oblasti Přírodní park Baba, a tím i znehodnocení rekreační oblasti na severu Brna. Navrženým propojením ulice V Újezdech do Ivanovic a následnou zástavbou v této lokalitě dojde k překročení kapacit ulic V Újezdech a Hudcova. Dle měření CDV ze září 2010 na ulici Hudcova projede 6500 vozidel/24hod. Regulační plán omezuje kapacitu ulice Hudcova na 10500 vozidel/24hod a ulici V Újezdech na 7500 vozidel/24hod. Kapacita tak bude velmi pravděpodobně výrazně překročena, stejně tak imisní zátěž, především překročením limitu prachových částic PM10 a v neposlední míře bude překročen také limit hlukové zátěže, a to z důvodu blízkosti domů v ulicích V Újezdech a Hudcova. Měření hlukovosti z dopravy Krajskou hygienickou stanicí ze dne 28.5 2009 a 11.6. 2009 bylo naměřeno 53,5 dB na křižovatce Nadační - V Újezdech pro denní dobu 6-22 hod. Další zástavbou a silničním napojením se tato hluková zátěž prokazatelně zvedne a překročí platný limit 55 dB pro denní dobu. Poslední dokončená zástavba lokality Kouzelné Medlánky, která byla původně navržena pro bydlení cca 1500 obyvatel, byla na popud investora překročena o 100%. Od roku 2009 byly navíc zkolaudovány další stovky bytů v sousední lokalitě Duhová pole a hluková zátěž z dopravy tak dále vzrostla. Kvalita bydlení již v současné době neodpovídá původnímu záměru.

Jako vlastník nemovitostí v předmětné lokalitě se touto změnou cítím dotčen a proto

**NESOUHLASÍM**

s navrhovaným řešením území **Medlánky-Řečkovice-Ivanovice a propojením ulice V Újezdech do Ivanovic** v konceptu nového územního plánu města Brna, ve VARIANTĚ 1, 2 i 3, kterou pro město připravil architektonický ateliér ArchDesign s.r.o.

## POŽADUJI

**Nerozšiřování dalších ploch bytové výstavby směr Medlánky-Řečkovice-Ivanovice a neprodlužování komunikace Hudcova-Újezdy do Ivanovic. V rozvojové ploše Me-8 vyjít z varianty III. konceptu nového Územního plánu města Brna s těmito změnami:**

1. ukončení ulice V Újezdech točnou pro autobus
2. změnu funkčních ploch C/v3 a B/v3 na plochu pro sport a rekreaci S/o1
3. Plochu Me-7 vymezit jako plochu zahrádek I/-/z (stávající využití plochy), případně část plochy vymezit jako lesní L. Zachovat navrženou plochu zeleně přiléhající k ploše Me-8 ve variantě III.
4. Lokalitu R-3 Řečkovická kasárna ponechat jako plochu veřejné vybavenosti V/a3 pro stávající využití depozitáře Technického muzea a Policie ČR a případný další rozvoj veřejné vybavenosti lokality,

a to z těchto důvodů:

1. překročení kapacit komunikací V Újezdech a Hudcova ve všech variantách
2. překročení hygienických limitů hluku z dopravy na ulicích V Újezdech a Hudcova
3. překročení imisních limitů - špatné rozptylové podmínky v Medláneckém údolí
4. nenávratný zábor zemědělského půdního fondu II. stupně ochrany – nadprůměrná produkční schopnost, vysoce chráněné (viz kapitola 19 textové části)
5. nevybudovaná protipovodňová opatření kolem Medláneckého rybníka
6. nedostačující kapacita kanalizace
7. vysoké podmiňující investice (viz kapitola 16 textové části)
  - cca 2 miliardy na rekonstrukci kanalizačních stok (rekonstrukce kmenové stoky C, dobudování kmenové stoky C1, dobudování kmenové stoky E1)
  - 770 miliónů – prodloužení tramvaje za kasárna, nová komunikace Medlánky-Ivanovice, nova ZŠ, atd.
8. zvýšení nabídky ploch pro trávení volného času, přiblížení se k běžné úrovni nyní tak poddimenzované občanské vybavenosti v lokalitě.

**Dále namítám následující:**

Podle § 18 odst. 1 zákona č. 183/2006 Sb., o územním plánování a stavebním řádu (dále jen stavební zákon) má být cílem územního plánování vytvářet předpoklady pro výstavbu a pro udržitelný rozvoj území, spočívající ve vyváženém vztahu

podmínek pro příznivé životní prostředí, pro hospodářský rozvoj a pro soudržnost společenství obyvatel území a který uspokojuje potřeby současné generace, aniž by ohrožoval podmínky života generací budoucích.

**Navrhované změny ve funkčním využití území podle mého názoru nevytvářejí předpoklad pro udržitelný rozvoj území a vážným způsobem narušují rovnováhu mezi zájmem na rozvoji území na straně jedné a zájmem současných obyvatel na zajištění podmínek pro příznivé životní prostředí na straně druhé.** Navrhované změny v území jednoznačně vytvářejí předpoklady pro vychylení zmíněné rovnováhy zájmů ve prospěch rozvoje dopravy, čímž by došlo ke zvýšení dopravní zátěže v daném území, které již za současné situace značně zatíženo provozem individuální automobilové dopravy.

Současný stav dopravní zátěže by byl zcela přijetím navrhované změny ve využití zhoršen o to víc, že již nyní je v předmětném území nově vybudovaného sídliště „Nových Medlánků“ významným způsobem potlačena dopravní obsluha formou veřejné hromadné dopravy, kdy zavedená linka 65 MHD zcela nedostatečným způsobem naplňuje požadavky na dopravní obsluhu sídliště s několika tisíci obyvateli.

Stejně tak zajištění daného území službami občanské vybavenosti je již za současného stavu naprosto nedostačující, ať již jde o zajištění školských služeb (jesle, mateřské škola, základní škola), lékařské služby (zejména ambulantní lékařská péče), jakož i nedostatek ploch pro sport a rekreaci (sportoviště, hřiště) a nedostatek zeleně na veřejných prostranstvích na území nového sídliště, kterou nyní postupně městská část na základě požadavků místních obyvatel postupně vysazuje. Ve všech zmíněných aspektech by se stav v daném území přijetím navrhované změny ve využití území a vybudováním navrhovaných dopravních staveb podstatně zhoršil a přispěl by tak k významnému zhoršení podmínek bydlení jak nových, tak i budoucích obyvatel Medlánků.

Na základě výše uvedeného namítám, že **projednávaný koncept územního plánu nezajišťuje předpoklady pro udržitelný rozvoj území soustavným a komplexním řešením účelného využití a prostorového uspořádání území s cílem dosažení obecně prospěšného souladu veřejných a soukromých zájmů na rozvoji území, a je tedy v rozporu s principy uváděnými v ustanovení § 18 odst. 2 stavebního zákona.** Poukazují rovněž na to, že v rámci pořizování územního plánu **nebyl naplněn požadavek uvedený v ustanovení § 19 odst. 1 písm. c) stavebního zákona, podle něhož je úkolem územního plánování zejména prověřit a posoudit potřebu změn v území, veřejný zájem na jejich provedení, jejich přínosy, problémy, rizika s ohledem například na veřejné zdraví, životní prostředí, geologickou stavbu území, vliv na veřejnou infrastrukturu a na její hospodárné využívání.** Jsem toho názoru, že potřebnost navrhovaných změn v daném území je přinejmenším sporná, přičemž v rámci pořizování územního plánu nebyla potřebnost navrhovaných změn v území z hlediska výše uvedených požadavků dostatečně prokázána, zejména pak ve vazbě na rizika zhoršení životního prostředí a kvality bydlení, jež jsou s přijetím navrhovaných změn v území nepochybně spojená.

V důsledku toho namítám, že navrhované změny v území jsou rovněž v rozporu s požadavky uváděnými v ustanovení § 19 odst. 1 písm. i) stavebního zákona, kde se uvádí, že úkolem územního plánování je stanovovat podmínky pro obnovu a rozvoj sídelní struktury a pro kvalitní bydlení, neboť vytvořením právních předpokladů pro navrhované využití území v podobě výstavby nových komunikací a vymezením nových ploch bydlení by došlo k vytvoření podmínek nikoliv pro lepší kvalitu bydlení v daném území, ale zcela jednoznačně k jejímu zhoršení. **Rozvoj bytové výstavby a dopravní infrastruktury v územním plánu předpokládaném rozsahu přesahuje přirozené schopnosti městské části, která již v současné době postrádá potřebné hospodářské zázemí a občanskou vybavenost.**

V souvislosti s výše uvedeným je třeba zmínit rovněž ustanovení § 3 odst. 5 vyhl.č. 501/2006 Sb., o obecných požadavcích na využívání území, podle něhož je **obecným požadavkem na vymezení ploch je vytvářet a chránit bezpečně přístupná veřejná prostranství v zastavěném území a v zastavitelných plochách, chránit stávající cesty umožňující bezpečný průchod krajinou a vytvářet nové cesty, je-li to nezbytné.** V daném případě lze mít vážné pochybenosti o tom, zda navrhovaný územní plán a jím předpokládané změny ve funkčním využití území korespondují s výše zmíněným požadavkem na vymezení ploch v rámci procesu pořizování územního plánu. Dle mého soudu navrhované změny v území zcela jednoznačně nevytváří a už vůbec bezpečně nechrání přístupná veřejná prostranství v zastavěném území a v zastavitelných plochách. Stejně tak lze namítat, že **nově navrhované dopravní spojení povede pouze k další fragmentaci krajiny, omezení přístupu do ní, obecně přispěje ke snížení volné prostupnosti krajiny vedením nových dopravních koridorů určených automobilové dopravě a ve svém důsledku tedy dojde k zamezení či minimálně významnému omezení průchodu krajinou.** Rovněž v tomto směru jde o řešení, které je v rozporu s principy územního plánování a požadavky stavebního zákona a jeho prováděcích předpisů.

V rámci vymezení ploch určených k bydlení § 4 odst. 1 vyhl.č. 501/2006 Sb., stanoví, **plochy bydlení se obvykle samostatně vymezují za účelem zajištění podmínek pro bydlení v kvalitním prostředí, umožňujícím nerušený a bezpečný pobyt a každodenní rekreaci a relaxaci obyvatel, dostupnost veřejných prostranství a občanského vybavení.** Ani z tohoto pohledu nelze na navrhované změny v území nahlížet jako na takové, které by byly s uvedeným požadavkem v souladu, ba právě naopak, neboť vytvořením předpokladů pro zvýšení dopravní zátěže, zhoršení ovzduší, snížení kvality komfortu (pohody) bydlení bude zmíněný požadavek na kvalitní bydlení významným způsobem potlačen, ne-li popřen. Do konfliktu se pak zcela nepochybně dostávají vymezené plochy pro dopravní infrastrukturu a plochy bydlení, což je rovněž v rozporu s ustanovením § 3 odst. 3 vyhl.č. 501/2006 Sb., kde se uvádí, že plochy s rozdílným způsobem využití se vymezují s ohledem na specifické podmínky a charakter území zejména z důvodů omezení střetů vzájemně neslučitelných činností a požadavků na uspořádání a využívání území. Z tohoto pohledu jsou navrhované změny v území v příkrém rozporu s cit. ustanovením vyhl.č. 501/2006 Sb., neboť v konečném důsledku vedou ke zjevnému střetu vzájemně neslučitelných činností a požadavků na využívání území. S přihlédnutím k tomuto faktu je třeba navrhované změny v územním plánu odmítnout.

Pokud jde o již několikrát zmíněné plochy dopravní infrastruktury, je třeba zmínit ustanovení § 9 odst. 1 vyhl.č. 501/2006 Sb., podle kterého se plochy dopravní infrastruktury obvykle samostatně vymezují v případech, kdy využití pozemků dopravních staveb a zařízení, zejména z důvodu intenzity dopravy a jejich negativních vlivů, vylučuje začlenění takových pozemků do ploch jiného způsobu využití, a dále tehdy, kdy je vymezení ploch dopravy nezbytné k zajištění dopravní přístupnosti, například ploch výroby, ploch občanského vybavení pro maloobchodní prodej, ploch těžby nerostů. **V daném případě nebylo v rámci pořizování územního plánu prokázáno, že v dotčeném území k.ú. Medláňky je dána potřeba vymezení nových ploch dopravní infrastruktury z důvodu intenzity dopravy a jejich negativních vlivů a stejně tak nebylo prokázáno, že je nezbytné vymezit nové plochy určené dopravním stavbám za účelem k zajištění dopravní přístupnosti.** Nelze tedy než konstatovat, že i z tohoto pohledu je navrhovaná změna v území v rozporu s ustanovením § 9 odst. 1 vyhl.č. 501/2006 Sb., proto je třeba ji považovat za nepřijatelnou a tak, jak je navržena, nemůže být schválena, neboť b. tím došlo k porušení cit. vyhlášky.

Na podporu shora uvedených tvrzení si dovoluji odkázat na ustálenou judikaturu Nejvyššího správního soudu (dále jen NSS) ve věcech územního plánování. Zejména pak odkazují na usnesení rozšířeného senátu NSS 1 Ao 1/2009 – 120 ze dne 21. července 2009. NSS ve zmíněném usnesení mimo jiné uvedl, cituji:

*„Územní plán reguluje možné způsoby využití určitého území. V tomto smyslu představuje významný, byť ve své podstatě spíše nepřímý zásah do vlastnického práva těch, jejichž nemovitosti tomuto nástroji právní regulace podléhají, neboť dotčení vlastníci mohou své vlastnické právo vykonávat pouze v mezích přípustných podle územního plánu. Znamená to především, že jsou omezeni v tom, co se svým pozemkem či stavbou do budoucna mohou činit, na přípustné varianty využití jejich nemovitostí, jež vyplývají z územního plánu. V tomto smyslu může územní plán představovat zásadní omezení ústavně zaručeného práva vlastnit majetek (čl. 11 LZPS), jež je jedním ze základních pilířů, na nichž již po staletí stojí západní civilizace a její svobodný rozvoj. Zásahy do vlastnického práva proto musí mít zásadně výjimečnou povahu, musí být prováděny z ústavně legitimních důvodů a jen v nezbytně nutné míře a nejšetřejším ze způsobů vedoucích ještě rozumně zamýšlenému cíli, nediskriminačním způsobem a s vyloučením libovůle a být činěny na základě zákona. Jedná-li se o zásahy, jejichž citelnost přesahuje míru, kterou je vlastník bez větších obtíží a bez významnějšího dotčení podstaty jeho vlastnického práva schopen snášet, nastupuje ústavní povinnost veřejné moci zajistit dotčenému vlastníku adekvátní náhradu (čl. 11 odst. 4 LZPS), a to z veřejných prostředků nebo z prostředků toho, v jehož prospěch je zásah do vlastnictví proveden (k civilizační a politické úloze vlastnického práva v dějinách viz komplexně Richard Pipes: Vlastnictví a svoboda, Argo, Praha 2008).*

**Omezení v podobě územního plánu je v obecné rovině uvedené podmínky schopno zpravidla splňovat.** V první řadě má v principu legitimní důvody – územní plánování je prostředkem k harmonizaci poměrů na území jím regulovaném a umožňuje sladit veřejný zájem (včetně veřejného zájmu přesahujícího dimenze regulovaného

území) s individuálními zájmy týkajícími se daného území. Znamená to tedy, že vlastníci dotčení územním plánováním jsou zásadně povinni – za předpokladu, že i další shora uvedené podmínky budou splněny – strpět i bez svého souhlasu omezení, která pro ně vyplývají z územního plánu, nepřesáhnou-li určitou míru, v rámci níž lze taková omezení po každém vlastníku bez dalšího spravedlivě požadovat (spravedlivou míru). Jaká míra to bude, je nutno posoudit vždy v konkrétním případě s přihlédnutím k rozhodným okolnostem; není věcí rozšířeného senátu, aby na tomto místě podrobněji formuloval hlediska pro určení takové ještě přípustné míry, neboť to je v projednávané věci již otázkou v působnosti tříčlenného senátu.

V některých případech dosažení ústavně legitimních a zákonem stanovených cílů územního plánování nebude možné dosáhnout způsobem, který by se každého jednotlivého z vlastníků pozemků a staveb na územním plánem regulovaném území dotkl toliko ve spravedlivé míře; v takovém případě je přípustný i zásah přesahující tuto míru, přičemž ani zde k jeho provedení není nutný souhlas dotčeného vlastníka. **Přípustnost takového zásahu i proti vůli vlastníka je dána jeho ústavně legitimním a zákonem stanoveným cílem a splněním dalších podmínek, jejichž komplex lze souhrnně označit za zásadu subsidiarity a minimalizace takového zásahu** (zásadou subsidiarity a minimalizace zásahů do vlastnických a jiných věcných práv při tvorbě územního plánu musí být, jak výše uvedeno, ostatně vedena veškerá omezení vyplývající z územního plánu, tedy i omezení nepřesahující spravedlivou míru; v opačném případě by se jednalo o ústavně nepřípustný, neboť v rozporu s čl. 4 odst. 4 LZPS jsoucí zásah).

V rámci soudní kontroly procesu tvorby územního plánu (jeho změny) v řízení podle § 101a a násl. s. ř. s. soud zkoumá, zda jsou vůbec dány podmínky k zásahu územního plánu do vlastnických práv určité osoby. Soud tedy především zkoumá, zda dotýčný zásah do vlastnického práva má ústavně legitimní a o zákonné cíle opřený důvod a zda je činěn jen v nezbytně nutné míře a nejšetrnějším ze způsobů vedoucích ještě rozumně k zamýšlenému cíli, nediskriminačním způsobem a s vyloučením libovůle. **Shledá-li soud, že některá z uvedených kumulativních podmínek není splněna, je to zásadně důvodem pro zrušení územního plánu v té části, jež s dotýčným zásahem souvisí, umožňuje-li takto omezený zásah soudu do územního plánu charakter tohoto plánu jakož i povaha nepřípustného zásahu.**

Na základě shora uvedených právních závěrů uvádím, že navrhovaná změna ve funkčním využití území, zahrnující vymezení nových ploch pro dopravní infrastrukturu a bydlení na území k.ú. Medlánky (výstavba dalších bytů, zástavba zahrádek, silniční průtahy a propojení) je v rozporu s principy a požadavky zákona č. 183/2006 Sb., stavebního zákona, vyhlášky č. 501/2006 Sb., o obecných požadavcích na využívání území a v rozporu s principy, jež vyplývají z ustálené judikatury správních soudů ve věcech územního plánování, jejichž základní východisky zmínil Nejvyšší správní soud ve shora cit. usnesení svého rozšířeného senátu. Je totiž nepochybné, že v důsledku výše zmíněných rozporů s právními předpisy nemůže navrhovaná změna funkčního využití území korespondovat s NSS vyslovenými algoritmy přezkumu územního plánu ve vztahu k zásahu do vlastnických práv, jež vycházejí z toho, že zásah do vlastnického práva územním



plánem je přípustný pouze pokud má ústavně legitimní a o zákonné cíle opřený důvod a je činěn jen v nezbytně nutné míře a nejšetrnějším ze způsobů vedoucích ještě rozumně k zamýšlenému cíli, nediskriminačním způsobem a s vyloučením libovůle.

Do jisté míry se na území k.ú. Medlánek v důsledku vybudování nového obytného souboru již v současné době promítají negativní jevy urbanisty souhrnně označované jako tzv. „suburbanizace“, tedy odchodu obyvatelstva města do blízkého okolí kde vznikají satelitní sídliště. K tomuto negativnímu jevu se výstižně vyjádřil NSS ve svém rozsudku sp.zn. 1 Ao 1/2009-185 ze dne 23. 9. 2009, kde uvedl, cituji:

*„Tento jev je nevyhnutelně spojen s některými negativními následky, které se projevují v jádrové oblasti města. Mezi tyto negativní vlivy lze počítat odliv obyvatel s vyšším sociálním statutem do příměstských oblastí, který je spojen s poklesem sociálního statusu v některých lokalitách městského jádra a s jejich s tím spojeným znehodnocením. Další negativní ovlivnění vyplývá z toho, že obyvatelé z městského jádra odcházejí do příměstské oblasti pouze bydlet s tím, že nadále využívají ekonomické, sociální a kulturní zázemí městského jádra, a proto každodenně do města dojíždějí. S tím jsou spojeny jednak finanční a věcné nároky na samotnou infrastrukturu města, jednak již samo každodenní dojíždění tak velkého počtu lidí do a z města znamená značné zatížení nebo dokonce paralyzování dopravních komunikací a rovněž obtěžování obyvatel sídlících poblíž komunikací spojujících městské jádro se suburbii.“*

Domnívám se, že přijetím navrhovaného řešení tak, jak je předloženo, by nepochybně došlo k prohloubení a zhoršení NSS zmíněných negativních projevů suburbanizace, proto je nutno územním plánem navrhované změny v území odmítnout a zabývat se jiným řešením, které by bylo v souladu principy udržitelného rozvoje a zachování kvality prostředí.

V daném případě lze mít za prokázané, že navrhované změny v území k.ú. Medlánek budou mít v případě jejich přijetí a vydání ve formě opatření obecné povahy zcela zásadní význam a dopad do vlastnických práv vlastníků staveb a pozemků, jež se v daném (řešeném) území nacházejí. Uvedený zásah je natolik intenzivní, zásadní a z hlediska ochrany práv vlastníků nemovitostí není činěn v nezbytně nutné míře, ani nejšetrnějším způsobem, v žádném případě pak nevede k rozumně zamýšlenému cíli a lze mít vážné pochybnosti o tom, zda lze tento zásah do vlastnických práv v podobě územního plánu považovat za nediskriminační a takový, jenž nebyl výsledkem libovůle jeho pořizovatele a schvalovatele. S přihlédnutím k výše uvedenému lze vyslovit důvodné pochybnosti v tom směru, zda by územní plán obstál v testu přezkoumatelnosti před Nejvyšším správním soudem.

Lze tedy shrnout, že vymezením nových zastavitelných ploch, vymezením ploch pro nové stavby dopravní infrastruktury, tj. vytvořením podmínek pro umístění a realizaci nových dopravních staveb, by došlo k popření základních principů územního plánování, tak jak je koncipuje stavební zákon a jeho prováděcí předpisy, jehož stěžejním principem je zajištění trvale udržitelného rozvoje území.

V Brně dne 3.3.2011

Vlastník bytové jednotky č. 597/22 ..... v k.ú. Medlánky

Spoluvlastník pozemků parc. č. 997/46 ..... v k.ú. Medlánky

Jméno, příjmení MAREK HANÁK

Datum narození 8.11.1975

Jméno, příjmení DANA LEVIČKOVÁ

Datum narození 22.1.1974

Bydliště K Rybářce 597/1

Podpis Marek Hanák  
Dana Lečková



MAGISTRÁT MĚSTA BRNA  
 ODBOR ÚZEMNÍHO PLÁNOVÁNÍ A  
 ROZVOJE

N 1292

Ne.

Pořadové číslo námítky	MAGISTRÁT MĚSTA BRNA Odbor územního plánování a rozvoje
Došlo dne:	- 9 - 03 - 2011
	0102774

Č.j. MMB:.....  
 Příl:.....

## NÁMITKA KE KONCEPTU ÚZEMNÍHO PLÁNU MĚSTA BRNA

podle ustanovení § 48 odst. 2 zákona č. 183/2006 Sb., o územním plánování a stavebním řádu (stavební zákon) v platném znění

### I. Identifikační údaje vlastníka/zástupce veřejnosti podávajících námítku

Jméno, příjmení fyzické osoby/ název právnické osoby	Miloslav Látal
Adresa / sídlo	Havlíčková 55, 602 00 Brno
Identifikace vlastněné nemovitosti	zahrada - ovzář předs
Podává-li věcně shodnou námítku více navrhovatelů, jsou údaje o nich (jméno, příjmení, adresa a identifikace vlastněné nemovitosti) uvedeny v samostatných přílohách	<input checked="" type="checkbox"/> ano <input type="checkbox"/> ne

### II. Upřesnění obsahu námítky

k návrhu řešení		k procesu pořizování	
textové části	grafické části		
<input checked="" type="checkbox"/> ano <input type="checkbox"/> ne	<input checked="" type="checkbox"/> ano <input type="checkbox"/> ne	<input type="checkbox"/> ano <input type="checkbox"/> ne	<input type="checkbox"/> ano <input type="checkbox"/> ne

### III. Údaje o uplatněné námítce k variantě (variantám) konceptu

	<input type="checkbox"/> I. <input type="checkbox"/> II. <input type="checkbox"/> III.
Městská část	Brno Bosorohy
Katastrální území	Bosorohy
Parcelní čísla pozemků (adresa nemovitosti, doplňující popis lokality)	viz podpisový listy
Obsah námítky	Navrhujeme změnu způsobu využití části uvedených parcel, která jsou v konceptu ÚP vyčleněny pro výstavbu občanské vybavenosti. Navrhujeme využití těchto parcel pro výstavbu rodinných domků.

IV. Grafická příloha k námítce	<input type="checkbox"/> ano <input checked="" type="checkbox"/> ne
--------------------------------	--

V. Ostatní přílohy 2x podpisový list - zmocnění zástupce veřejnosti, ve smyslu § 23 odst.2 a 3 stavebního zákona	<input checked="" type="checkbox"/> ano <input type="checkbox"/> ne
--	---

VI. Preference varianty konceptu	<input type="checkbox"/> I. varianta <input type="checkbox"/> II. varianta <input type="checkbox"/> III. varianta
----------------------------------	---

V Brně dne 5.3.2011	
	podpis vlastníka/zástupce veřejnosti

Vyplněný formulář zašlete nejpozději do 10.3.2011 na adresu :  
 Magistrát města Brna, Odbor územního plánování a rozvoje, Kounicova 67, 601 67 Brno  
 (viz veřejná vyhláška)







MAGISTRÁT MĚSTA BRNA  
ODBOR ÚZEMNÍHO PLÁNOVÁNÍ A  
ROZVOJE

N 1443

Hec

Pořadové číslo námítky: ..... Došlo dne: <b>- 9 - 03 - 2011</b>	MAGISTRÁT MĚSTA BRNA Odbor územního plánování a rozvoje Č.j. MMB: ..... Příl: .....
--	--

0102778

## NÁMITKA KE KONCEPTU ÚZEMNÍHO PLÁNU MĚSTA BRNA

podle ustanovení § 48 odst. 2 zákona č. 183/2006 Sb., o územním plánování a stavebním řádu (stavební zákon) v platném znění

### I. Identifikační údaje vlastníka/zástupce veřejnosti podávajících námítku

Jméno, příjmení fyzické osoby/ název právnické osoby	FRANTIŠEK KUMHAL, JANA KUMHALOVÁ
Adresa / sídlo	BRNO - LESNÁ, NEJEDLÉHO 9
Identifikace vlastněné nemovitosti	PARCELA č. 1114/1, 1114/2 ZAHRADA, 1151/6
Podává-li věcně shodnou námítku více navrhovatelů, jsou údaje o nich (jméno, příjmení, adresa a identifikace vlastněné nemovitosti) uvedeny v samostatných přílohách	<input type="checkbox"/> ano <input checked="" type="checkbox"/> ne

### II. Upřesnění obsahu námítky

k návrhu řešení	k procesu pořizování	
textové části <input checked="" type="checkbox"/> ano <input type="checkbox"/> ne	grafické části <input checked="" type="checkbox"/> ano <input type="checkbox"/> ne	<input checked="" type="checkbox"/> ano <input type="checkbox"/> ne

### III. Údaje o uplatněné námítce k variantě (variantám) konceptu

	<input type="checkbox"/> I. <input type="checkbox"/> II. <input type="checkbox"/> III.
Městská část	BRNO - SEVER
Katastrální území	SOBĚŠICE
Parcelní čísla pozemků (adresa nemovitosti, doplňující popis lokality)	1114/1, 1114/2, 1151/6
Obsah námítky	<p>VE VARIANTĚ I. SOUHLASÍME S PLOCHOU PRO RODINNÉ VOLNÉ BYDLENÍ. VŽÁDNĚM PŘÍPADĚ ALE NESOUHLASÍME S DĚLENÍM BELISTVOSTI NAŠÍ PARCELY č. 1114/1 A č. 1114/2 SILNICÍ, NEBO JAKÝMKOLIV ZATÍŽENÍM POZEMKŮ JAKO JE VEŘEJNÉ PROSTRANSTVÍ A PARKOVÁ ZELEN V OCHRANNÉM PÁSMU VTL PLYNOVODU.</p> <p>VE SPODNÍ ČÁSTI POZEMKŮ JE VYBUDOVANÁ VODOVODNÍ ŠACHTA PRO TENTO POZEMEK, KOPANÁ STUDNA 19m HLUBOKÁ S PITNOU VODOU ŘÁDNĚ ZKOLAUDOVANÁ VEDENÍ VODOVODNÍHO ŘÁDU, DÁLĚ VEDENÍ ROZVODU ELEKTŘINY PRO CELOU OBLAST.</p> <p>NESOUHLASÍME SE ŽÁDNÝMI ZNEHODNOCENÍM POZEMKŮ PARC. č. 1114/1, 1114/2</p>

### IV. Grafická příloha k námítce

ano  
 ne


### V. Ostatní přílohy

- zmocnění zástupce veřejnosti, ve smyslu § 23 odst. 2 a 3 stavebního zákona  ano  ne

### VI. Preference varianty konceptu

I. varianta    II. varianta    III. varianta

v ... BRNĚ ... dne ... 9.3.2011 ...

  
 podpis vlastníka / zástupce veřejnosti

Vyplněný formulář zašlete nejpozději do 10.3.2011 na adresu :

Magistrát města Brna, Odbor územního plánování a rozvoje, Kounicova 67, 601 67 Brno  
(viz veřejná vyhláška)



MAGISTRÁT MĚSTA BRNA  
ODBOR ÚZEMNÍHO PLÁNOVÁNÍ A  
ROZVOJE

N 1441 Alex.

Pořadové číslo námítky	MAGISTRÁT MĚSTA BRNA Odbor územního plánování a rozvoje
Došlo dne:	9 -03- 2011

Č. j. MMB: 0102781  
Příl: .....

## NÁMITKA KE KONCEPTU ÚZEMNÍHO PLÁNU MĚSTA BRNA

podle ustanovení § 48 odst. 2 zákona č. 183/2006 Sb., o územním plánování a stavebním řádu (stavební zákon) v platném znění

### I. Identifikační údaje vlastníka/zástupce veřejnosti podávajících námítku

Jméno, příjmení fyzické osoby/ název právnické osoby	Ing. Aleš Kubíček
Adresa / sídlo	Jarun' 2b, Brno, 61400
Identifikace vlastněné nemovitosti	Area 1 Dukelska' tróka 103, Brno-Husovice

Podává-li věcně shodnou námítku více navrhovatelů, jsou údaje o nich (jméno, příjmení, adresa a identifikace vlastněné nemovitosti) uvedeny v samostatných přílohách  ano  ne

### II. Upřesnění obsahu námítky

k návrhu řešení		k procesu pořizování Záměr nebo projektu s vlastníkem
textové části	grafické části	
<input checked="" type="checkbox"/> ano <input type="checkbox"/> ne	<input checked="" type="checkbox"/> ano <input type="checkbox"/> ne	<input checked="" type="checkbox"/> ano <input type="checkbox"/> ne


### III. Údaje o uplatněné námítce k variantě (variantám) konceptu I. II. III.

Městská část	Brno - sever
Katastrální území	Husovice
Parcelní čísla pozemků (adresa nemovitosti, doplňující popis lokality)	751/1, 752/1, 752/7, 752/8, 752/9, 752/10, 752/11, 752/12, 752/13, 753/1, 753/7, 754, 775
Obsah námítky	<ul style="list-style-type: none"> <li>• Nerespektování plochy existujícího brownfieldu 0903 příloha 1</li> <li>• Návrh řešení území příloha 2</li> </ul> <p>=&gt; rozpracováno v příloze</p>

### IV. Grafická příloha k námítce ano ne

### V. Ostatní přílohy - zmocnění zástupce veřejnosti, ve smyslu § 23 odst. 2 a 3 stavebního zákona ano ne

### VI. Preference varianty konceptu navrženého vlastníkem území I. varianta II. varianta III. varianta viz příloha

V Brně dne 7.3.2011   
podpis vlastníka / zástupce veřejnosti

Vyplněný formulář zašlete nejpozději do 10.3.2011 na adresu :  
Magistrát města Brna, Odbor územního plánování a rozvoje, Kounicova 67, 601 67 Brno  
(viz veřejná vyhláška)

**Příloha námítky – Nerespektování plochy existujícího brownfield 0903  
(bývalý pivovar Briess, Dukelská třída 103, Husovice)  
02/ 2011**

- **namítáme**
  1. rozčlenění stávajícího území registrovaného brownfield na několik návrhových ploch, jež dělí stávající kompaktní území registrovaného brownfield na dva resp. tři celky (C/k3, Z, komunikace)
  2. nerespektování historických souvislostí a majetkoprávních vztahů
  3. špatné vymezení rozvojového území, jež je vedeno po linii neexistující komunikace
  4. rozdělení území příčnou komunikací (chybně graficky zanesena jako stávající a nikoli jako návrhová), jež souvislé území brownfieldu určené k regeneraci a smysluplné konverzi zcela narušuje a zasahuje naprosto necitlivým způsobem do genia loci tohoto území
  
- **navrhujeme**
  1. kompaktní území brownfield 0903 jasně vyznačit v jeho reálných hranicích jako součást rozvojového území sahajícího až po nábřeží řeky Svitavy a to příslušným grafickým znázorněním plochy transformace a označením Y/k4
  2. plochu zeleně Z navrhovanou na území brownfieldu řešit v přímé vazbě na plochu sportu S/a2 na protilehlé straně ulice Gargulákovy, případně pouze v části navazující na osu ulice Dukelská
  3. navrženou komunikaci protínající příčně kompaktní území brownfield 0903 v návrhu ÚP zrušit
  
- **odůvodnění**
  1. kompaktní území registrovaného a akceptovaného brownfieldu je v návrhu ÚP rozčleněno na několik dílčích celků – ploch (C/k3, Z, komunikace) zcela neodpovídající struktuře a předpokládanému možnému využití, rovněž necitlivě rozděluje kompaktní zástavbu linií hranice rozvojového území
  2. nepřesně zohledňuje stávající stav území, nerespektuje majetkoprávní členění
  3. účelově dezinformuje o reálné situaci tak, že vkládá do území koridor komunikace, jež neexistuje a jež příčně zasahuje do kompaktní zástavby určené k revitalizaci
  4. návrh nového ÚP neodstraňuje vadu starého ÚP, jež je registrována ve formuláři lokality Brownfield z 04.2009 v poznámce k funkčnímu využití
  5. domníváme se, že území nebylo zpracovateli ÚP dostatečně prozkoumáno a analyzováno vzhledem k tomu, že byla původní návrhová komunikace dle stáv. ÚP v novém ÚP povýšena v podobné poloze na komunikaci stávající, která však v území neexistuje a nikdy nebylo započato s její realizací
  6. návrh sběrné komunikace v lokalitě brownfield „Briess“ je zcela nelogický, vzhledem k samotné existenci tohoto území jako jednoznačné plochy transformace a z ní vyplývajícího specifického řešení území včetně využití stávajícího dopravního napojení z ulice Dukelská



7. plochy zeleně lze s dostatečnou mírou realizovat ve vazbě na plochách sportu v sousední lokalitě a to s výhodou přímé a bezpečné návaznosti bez protnutí ulicí Garguláková, jež v návrhu ÚP není koncová, ale je zapojena na dopravní struktury na protějším břehu Svitavy s předpokladem velké frekvence vozidel
8. samotné řešení regenerace území brownfieldu skýtá dostatečnou možnost revitalizace nábřeží včetně jeho ozelenění a zejména možnost zachování hodnotné historické zeleně v areálu bývalého pivovaru a sladovny a jejího zapojení do celkového konceptu konverze, aniž by došlo k její sanaci a znehodnocení, jež de facto nový návrh ÚP přímo navrhuje


*přílohy*

*důkazy o existenci brownfield – historie, foto, registrace u MMB*

*návrh regenerace areálu*

*pasport zeleně a dendrologický průzkum dokazující hodnotu existujících stromů – dle potřeby necháme zpracovat odbornou firmou*

V Brně dne 8.3. 2011

  
.....  
Ing. Aleš Kubíček - vlastník

**0903****Formulář A - Lokalita Brownfield**

Formulář slouží k získání prvotních informací o lokalitě

Referenční číslo lokality :

**ZÁKLADNÍ ÚDAJE**

Název :	Bývalý pivovar Briess.
Název katastru :	Husovice
Adresa :	Dukelská třída 103
Rozloha :	1,8 ha
% zastavění :	35%
Vlastnictví :	Kombinované
Počet vlastníků :	10
Uprávnění vlastnictví :	Převážná část lokality je ve vlastnictví fyzických osob (93%), 13% patří statutárnímu městu Brno, zbyvajících část právnickým osobám.
Umístění ve městě :	B - Vnější centrum
Plošné využití :	Částečně (do 30%)
Původní účel využití :	Průmyslová výroba
Funkční využití dle ÚPmB :	Plochy městské zeleně - návrh
Poznámka k funkčnímu využití :	Dle ÚPmB severní část lokality jako plochy smíšené-návrhové a plochy smíšené-stabilizované.Přes lokalitu je vedena návrhová trasa sběrné komunikace. Investiční záměr vlastníka v oblasti prototypových dílen pro začínající vědce, umělecká sklárna a dílny.
Fáze revitalizace :	Průzkumné práce : <input checked="" type="checkbox"/> Vydáno ÚR : <input type="checkbox"/> Památkově chráněný objekt : <input type="checkbox"/> Ekologický audit : <input type="checkbox"/> Ekologická zátěž : <input checked="" type="checkbox"/> Analýza rizik : <input type="checkbox"/> Druh znečištění : Lokalita s ekologickou zátěží. Kvalita podzemní vody CLU>C.

Obrázek :



Popis obrázku : Pohled na bývalý pivovar.

Cesta k obrázku : /Foto/09/0903/090300.jpg

**OSTATNÍ ÚDAJE**

Atraktivní umístění :	<input checked="" type="checkbox"/>
Doporučení pro opětovné využití :	Plochy smíšené
Kategorie lokality :	5b
Textová poznámka :	Pozemky kontaminované, dobře umístěné a je na nich mnoho budov.  Před 2.sv.válkou pivovar Briess, během války výroba zbraní, po válce znarodněno a připadlo Zetoru. Od r.2003 ve vlastnictví fyzické osoby.
Fotodokumentace :	Foto:09:0903
Letecký snímek :	lelec0903-le1.pdf
Výřez ÚPmB :	upmb0903-up.pdf
Vlastnickví pozemků :	vlasin0903-vla.pdf
Datum záznamu :	22. dubna 2009

**PRÍLOHY**

Fotodokumentace : Foto:09:0903  
 Letecký snímek : lelec0903-le1.pdf  
 Výřez ÚPmB : upmb0903-up.pdf

Vlastnickví pozemků : vlasin0903-vla.pdf











Datum záznamu : 22. dubna 2009

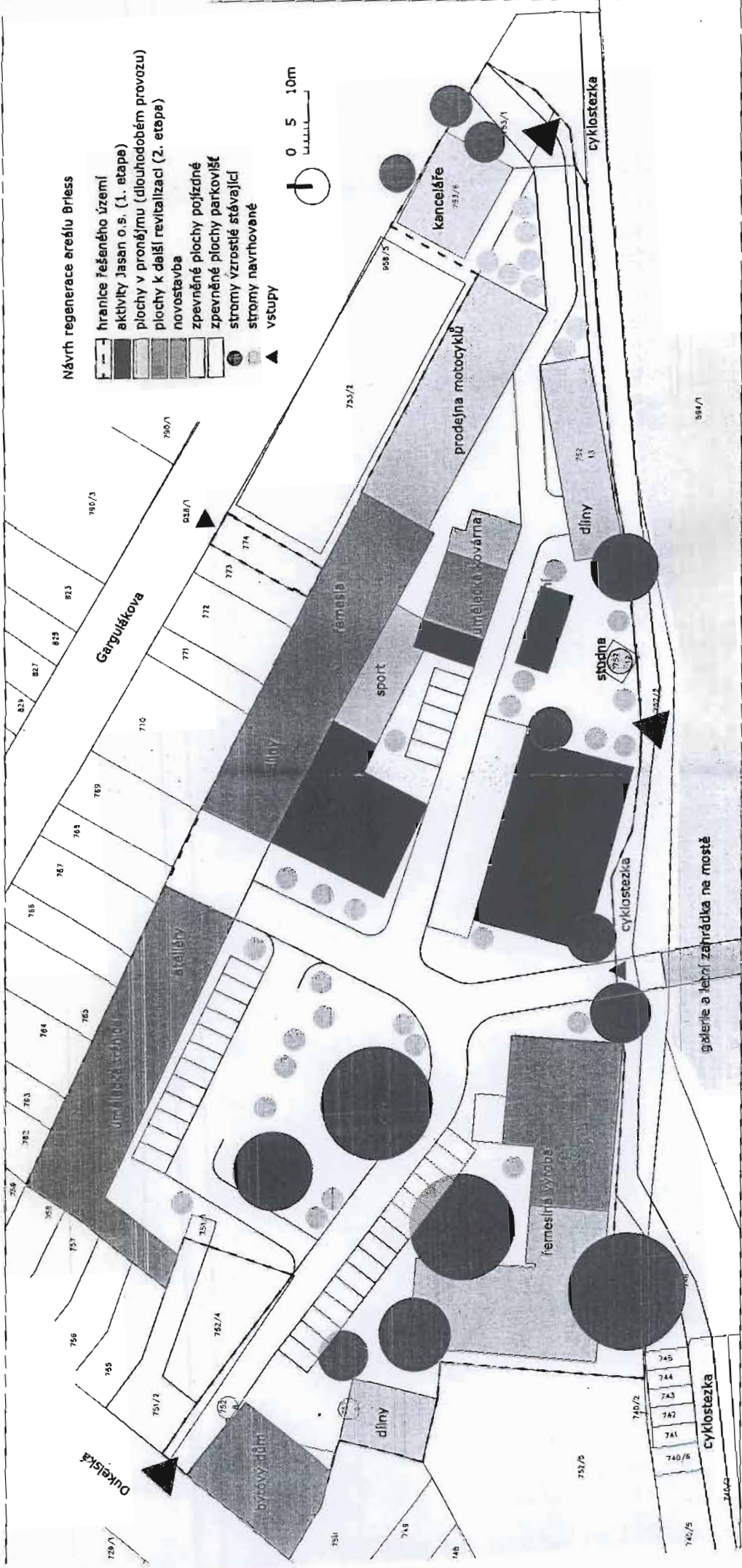
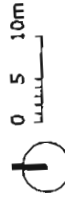


Vyhledávání

11/16

Návrh regenerace areálu Brless

-  hranice řešeného území
-  aktivity Jasan o.s. (1. etapa)
-  plochy v pronájmu (dlouhodobém provozu)
-  plochy k další revitalizaci (2. etapa)
-  novostavba
-  zpevněné plochy pojízdné
-  zpevněné plochy parkovišť
-  stromy vzrostlé stávající
-  stromy navrhované
-  vstupy



8.3.2014  
*[Handwritten signature]*



MAGISTRÁT MĚSTA BRNA  
ODBOR ÚZEMNÍHO PLÁNOVÁNÍ A  
ROZVOJE

územní plán města Brna

N 1444

262

MAGISTRÁT MĚSTA BRNA	
Pořadové číslo námítky	Územní plánování a rozvoj
Došlo dne:	- 9 - 03 - 2011
Č.j. MMB:	0101784
Příl:	

## NÁMITKA KE KONCEPTU ÚZEMNÍHO PLÁNU MĚSTA BRNA

podle ustanovení § 48 odst. 2 zákona č. 183/2006 Sb., o územním plánování a stavebním řádu (stavební zákon) v platném znění

### I. Identifikační údaje vlastníka/zástupce veřejnosti podávajících námítku

Jméno, příjmení fyzické osoby/ název právnické osoby	FRANTIŠEK KUMHAL, JANA KUMHALOVÁ	
Adresa / sídlo	BRNO - LESNÁ, NEJEDLÉHO 9	
Identifikace vlastněné nemovitosti	PARCELA č. 1114/1, 1114/2 LAHODA, 1151/6	
Podává-li věcně shodnou námítku více navrhovatelů, jsou údaje o nich (jméno, příjmení, adresa a identifikace vlastněné nemovitosti) uvedeny v samostatných přílohách	<input type="checkbox"/> ano	<input checked="" type="checkbox"/> ne

### II. Upřesnění obsahu námítky

k návrhu řešení		k procesu pořizování	
textové části	grafické části		
<input checked="" type="checkbox"/> ano <input type="checkbox"/> ne	<input checked="" type="checkbox"/> ano <input type="checkbox"/> ne	<input checked="" type="checkbox"/> ano <input type="checkbox"/> ne	

### III. Údaje o uplatněné námítce k variantě (variantám) konceptu

I.  II.  III.

Městská část	BRNO - SEVER
Katastrální území	SOBĚŠICE
Parcelní čísla pozemků (adresa nemovitosti, doplňující popis lokality)	1114/1, 1114/2, 1151/6
Obsah námítky	VARIANTA II. A III. ÚZEMNÍHO PLÁNU NEODBSAHUJE PLOCHU PRO BYDLENÍ RODINNÉ VOLNÉ NA PARCELNÍCH č. 1114/1, 1114/2.

### IV. Grafická příloha k námítce

ano  
 ne

### V. Ostatní přílohy

- zmocnění zástupce veřejnosti, ve smyslu § 23 odst.2 a 3 stavebního zákona  ano  ne

### VI. Preference varianty konceptu

I. varianta  II. varianta  III. varianta

v BRNĚ dne 9.3.2011

*Kumhal*  
*Kumhalová*  
podpis vlastníka / zástupce veřejnosti

Vyplněný formulář zašlete nejpozději do 10.3.2011 na adresu :

Magistrát města Brna, Odbor územního plánování a rozvoje, Kounicova 67, 601 67 Brno  
(viz veřejná vyhláška)



MAGISTRÁT MĚSTA BRNA  
ODBOR ÚZEMNÍHO PLÁNOVÁNÍ A  
ROZVOJE

N 1366

Hlu

Pořadové č. námítky	MAGISTRÁT MĚSTA BRNA Odbor územního plánování a rozvoje N.....
Došlo dne:	- 9 -03- 2011
Č.j. MMB:...	0.10.2.793
Příl.:	

## NÁMITKA KE KONCEPTU ÚZEMNÍHO PLÁNU MĚSTA BRNA

podle ustanovení § 48 odst. 2 zákona č. 183/2006 Sb., o územním plánování a stavebním řádu (stavební zákon) v platném znění

### I. Identifikační údaje vlastníka/zástupce veřejnosti podávajících námítku

Jméno, příjmení fyzické osoby/ název právnické osoby	Ludmila Holzová
Adresa / sídlo	Vavřínecká 8, 624 00 Brno
Identifikace vlastněné nemovitosti	Budova s číslem popisným 1058, rodinný dům na parcele 2107/64, část obce Komín 411957
Podává-li věcně shodnou námítku více navrhovatelů, jsou údaje o nich (jméno, příjmení, adresa a identifikace vlastněné nemovitosti) uvedeny v samostatných přílohách	<input type="checkbox"/> ano <input checked="" type="checkbox"/> ne

### II. Upřesnění obsahu námítky

k návrhu řešení		k procesu pořizování	
textové části	grafické části		
<input checked="" type="checkbox"/> ano <input type="checkbox"/> ne	<input checked="" type="checkbox"/> ano <input type="checkbox"/> ne	<input type="checkbox"/> ano <input checked="" type="checkbox"/> ne	

### III. Údaje o uplatněné námítkě k variantě (variantám) konceptu

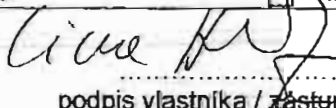
I.  II.  III.

Městská část	Brno – Komín
Katastrální území	Komín 610585
Parcelní čísla pozemků (adresa nemovitosti, doplňující popis lokality)	Parcela č. 2107/64, Vavřínecká ul. č.p. 1058,
Obsah námítky	Nesouhlasím se silničním propojením MČ Medlánky s MČ Bystrc „Propojení Bystrc – Medlánky“ (trasovaným severním a severozápadním okrajem MČ Komín), které je navrženo ve variantě I a III konceptu ÚP. Namítám, že realizací záměru by došlo k zavlečení tranzitní dopravy do přírodního a rekreačního zázemí Brna v okolí Medláneckého letiště a Přírodního parku Baba a tím k jeho nevratnému poškození. Nemovitost jsem zakoupila právě kvůli okolní krajině, kvůli volnému přístupu do přírody a kvůli tomu, že dle platného ÚP bylo Komínské sídliště sídlištěm koncovým. Záměr by negativně ovlivnil kvalitu mého života a zničil přírodu/životní prostředí, které využívám ke své rekreaci. Uskutečněním záměru by se podstatně snížila hodnota mé nemovitosti.

IV. Grafická příloha k námítkě	<input type="checkbox"/> ano <input checked="" type="checkbox"/> ne
-----------------------------------	--

V. Ostatní přílohy - zmocnění zástupce veřejnosti, ve smyslu § 23 odst.2 a 3 stavebního zákona	<input type="checkbox"/> ano <input type="checkbox"/> ne
---	--

VI. Preference varianty konceptu	<input type="checkbox"/> I. varianta <input type="checkbox"/> II. varianta <input checked="" type="checkbox"/> III. varianta
----------------------------------	--

V Brně, dne 8. března 2011	 podpis vlastníka / zástupce veřejnosti
----------------------------	--

Vyplněný formulář zašlete nejpozději do 10.3.2011 na adresu :  
**Magistrát města Brna, Odbor územního plánování a rozvoje, Kounicova 67, 601 67 Brno**  
(viz veřejná vyhláška)



MAGISTRÁT MĚSTA BRNA  
ODBOR ÚZEMNÍHO PLÁNOVÁNÍ A  
ROZVOJE

N 1178 *Heč*

Pořadové číslo	MAGISTRÁT MĚSTA BRNA Odbor územního plánování a rozvoje
Došlo dne:	- 9 -03- 2011

územní plán města Brna

Č.j. MMB: 102800  
Příl: .....

## NÁMITKA KE KONCEPTU ÚZEMNÍHO PLÁNU MĚSTA BRNA

podle ustanovení § 48 odst. 2 zákona č. 183/2006 Sb., o územním plánování a stavebním řádu (stavební zákon) v platném znění

### I. Identifikační údaje vlastníka/zástupce veřejnosti podávajících námitku

Jméno, příjmení fyzické osoby/ název právnické osoby	TANA DEBRECINOVÁ			
Adresa / sídlo	KLIMEŠOVA 9, 621 00 BRNO 21			
Identifikace vlastněné nemovitosti	ZAHRA DA			
Podává-li věcně shodnou námitku více navrhovatelů, jsou údaje o nich (jméno, příjmení, adresa a identifikace vlastněné nemovitosti) uvedeny v samostatných přílohách	<input type="checkbox"/>	ano	<input checked="" type="checkbox"/>	ne

### II. Upřesnění obsahu námítky

k návrhu řešení		k procesu požívání	
textové části	grafické části	<input type="checkbox"/>	<input type="checkbox"/>
<input type="checkbox"/> ano <input checked="" type="checkbox"/> ne	<input checked="" type="checkbox"/> ano <input type="checkbox"/> ne	<input type="checkbox"/> ano	<input type="checkbox"/> ne

### III. Údaje o uplatněné námitce k variantě (variantám) konceptu I. II. III.

Městská část	OŘEŠIN
Katastrální území	BRNO - OŘEŠIN
Parcelní čísla pozemků (adresa nemovitosti, doplňující popis lokality)	387/1
Obsah námítky	<p>Plánovaná výstavba silnice přes náš pozemek je vyústěna do silnice z Jekovic směr Telehovice - Vranov, která není přepracována zvýšenému provozu.</p> <p style="text-align: right;">- ZAHRA DA.</p> <p>Žádáme o povolení původního fondu -</p>

### IV. Grafická příloha k námitce ano ne

### V. Ostatní přílohy - zmocnění zástupce veřejnosti, ve smyslu § 23 odst. 2 a 3 stavebního zákona ano ne

### VI. Preference varianty konceptu

I. varianta  II. varianta  III. varianta

V Brně dne 9.3. 2011

*Tana*  
podpis vlastníka / zástupce veřejnosti

Vyplněný formulář zašlete nejpozději do 10.3.2011 na adresu :

Magistrát města Brna, Odbor územního plánování a rozvoje, Kounicova 67, 601 67 Brno

(viz veřejná vyhláška)

N 1351 Zlec.

MAGISTRÁT MĚSTA BRNA	
Odbor územního plánování a rozvoje	
Došlo dne.	- 9 -03- 2011
Č.j. MMB:	0102808
Příl.:	

Úřad pro Územní Plánování  
Magistrátu Města Brna  
Kounicova 67

Věc: Nesouhlas se studiemí územního plánu pro K.Ú. Bohunice

Nesouhlasíme s překlasifikováním našich pozemků v K.Ú. Bohunice na území mezi ulicí za Kovárnou a ulicí Souhrady- lokalita Nivky na klasifikaci Městská Zeleň. Jsme přesvědčeni, že v KÚ Bohunice je dostatek zeleně a další by byla jenom finanční zátěž pro místní radnici- potažmo daňové poplatníky. Tyto pozemky jsou pro výstavbu stejně dobré, jako pozemky pod ulicí Elišky Přemyslovny- lokalita Žlíbek a Zelska. Proto žádáme, aby celá lokalita Nivky od ulice za Kovárnou po Souhrady, byla zanesena jako lokalita čistého bydlení.

Níže podepsaní vlastníci nemovitostí v přiloženém seznamu







MASARYKOVA UNIVERZITA

N 1350 Jlv.

MAGISTRÁT MĚSTA BRNA  
Odbor územního plánování a rozvoje

Došlo dne: - 9 -03- 2011

Č.j. MMB: 0102823

Magistrát města Brna  
Odbor územního plánování a rozvoje

Kounicova 67  
601 67 Brno

Brno, 8. března 2011  
Č. j. MU/ 18 368/2011/RMU

### Věc dopisu: koncept územního plánu města Brna – námitka

V návaznosti na předložený a projednávaný koncept územního plánu Masarykova univerzita uplatňuje následující doplňkové námitky k výkresové části, a to v návaznosti náš dopis č. j. MU/ 17861/2011/RMU ze dne 7.3.2011:

#### 1) námitka - k variantě územního plánu I., II., III.:

Námitka se vztahuje ke grafické části konceptu územního plánu v lokalitě Univerzitního kampusu Bohunice, katastrální území Brno-Bohunice. Jedná se o schéma veřejné hromadné dopravy (výkres S.2.2b).

Ve všech třech variantách územního plánu je navrženo vedení trolejbusové dopravy po ulici Kamenice, která vede středem Univerzitního kampusu Bohunice. Obslužnost této lokality Brna veřejnou hromadnou dopravou považujeme za důležitou, nicméně požadujeme změnu obslužnosti na dopravu autobusovou.

#### 2) námitka - k variantě územního plánu I.

Námitka se vztahuje ke grafické části konceptu územního plánu v lokalitě Univerzitního kampusu Bohunice, katastrální území Brno-Bohunice. Jedná se o schéma veřejné hromadné dopravy (výkres S.2.2b).

Ve variantě územního plánu I. je uvažováno zakončení tramvajové tratě vedoucí do prostoru Univerzitního kampusu Bohunice a Fakultní nemocnice Brno formou smyčky za křižovatkou ulic Kamenice a Netroufalky. Požadujeme umístění zakončení tramvajové tratě již před touto křižovatkou.

### Zdůvodnění námitek:

Území Univerzitního kampusu Bohunice je dlouhodobé rozvojové území Masarykovy univerzity, do něž již byly v minulém desetiletí investovány značné finanční prostředky na rozvoj výukové a výzkumné infrastruktury (nové budovy včetně unikátního přístrojového vybavení). Další rozvoj tohoto území je plánován i do budoucna, a to především prostřednictvím projektů financovaných z Operačního programu Výzkum a vývoj pro inovace (např. projekty CEITEC – Středoevropský technologický institut, CETOCOEN, CESEB).

Součástí stávající i nově budované výukové a výzkumné infrastruktury je unikátní přístrojové vybavení v ceně několika miliard korun. Toto přístrojové vybavení je mnohdy citlivé na externí vlivy, především proměnná elektromagnetická pole generovaná jak trolejbusovou, tak i tramvajovou dopravou. Vzhledem k tomu, že obě plánované trasy trolejbusových a tramvajových linek vedou v bezprostřední blízkosti zmíněných laboratoří ve vzdálenostech pouhých desítek metrů (10 – 200 m), je jisté, že provoz tramvají a trolejbusů znemožní praktické fungování nově budovaných výzkumných kapacit. Jako konkrétní příklad takto postižených laboratoří mohou sloužit dvě unikátní laboratoře pro NMR spektroskopii ve vysokých magnetických polích a pro kryo-elektronovou mikroskopii a tomografii, které jsou součástí evropské infrastrukturní sítě INSTRUCT.

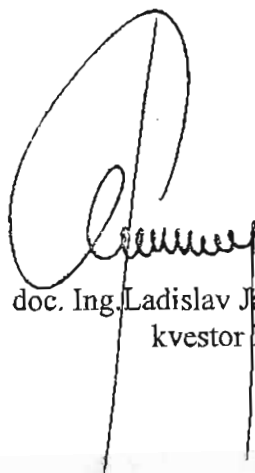
Z těchto důvodů je řešení MHD v této lokalitě prostřednictvím autobusové dopravy mnohem vhodnější alternativou.

Masarykova univerzita je v dotčené lokalitě vlastníkem celé řady nemovitostí (námátkou stavba č.p. 753) a pozemků (námátkou v k.ú. Bohunice 1329/1, 1331/71, 1331/75, 1331/83, 1347/5).

Věříme, že naše námítky budou do nového územního plánu zapracovány.

Identifikační údaje organizace, podávající připomínku : Masarykova univerzita  
Žerotínovo nám.9, 601 77 Brno

S pozdravem



doc. Ing. Ladislav Janíček, Ph.D., MBA  
kvestor MU



MAGISTRÁT MĚSTA BRNA  
ODBOR ÚZEMNÍHO PLÁNOVÁNÍ A  
ROZVOJE

N 1255 *klc*

Pořadové č. návrhu	MAGISTRÁT MĚSTA BRNA Odbor územního plánování a rozvoje
Došlo dne:	- 9 -03- 2011
Č.j. MMB:	0102831
Pril.	

## NÁMITKA KE KONCEPTU ÚZEMNÍHO PLÁNU MĚSTA BRNA

podle ustanovení § 48 odst. 2 zákona č. 183/2006 Sb., o územním plánování a stavebním řádu (stavební zákon) v platném znění

### I. Identifikační údaje vlastníka/zástupce veřejnosti podávajících námitku

Jméno, příjmení fyzické osoby/ název právnické osoby	JAROSLAV KVAŠVICA
Adresa / sídlo	SLOVANSKÉ NÁKĚSTÍ 9; BRNO - KR. POLE; 612 00
Identifikace vlastněné nemovitosti	GARAŽE UL. VODOVA / ČERVENKOVÁ - KR. POLE

Podává-li věcně shodnou námitku více navrhovatelů, jsou údaje o nich (jméno, příjmení, adresa a identifikace vlastněné nemovitosti) uvedeny v samostatných přílohách  ano  ne

### II. Upřesnění obsahu námitky

k návrhu řešení		k procesu požizování	
textové části	grafické části		
<input type="checkbox"/> ano <input type="checkbox"/> ne	<input type="checkbox"/> ano <input type="checkbox"/> ne	<input type="checkbox"/> ano <input type="checkbox"/> ne	<input type="checkbox"/> ano <input type="checkbox"/> ne

### III. Údaje o uplatněné námitce k variantě (variantám) konceptu I. II. III.

Městská část	BRNO - KR. POLE
Katastrální území	KARLOVO POLE
Parcelní čísla pozemků (adresa nemovitosti doplňující popis lokality)	UL. ČERVENKOVÁ - VODOVA ; 2477, 2516, 2525
Obsah námitky	JAKO MASITEL NEMOVITOSTI - (GARAŽE) NESOUHLA SÍM S KONCEPTEM ÚZEMNÍHO PLÁNU M. BRNA.

IV. Grafická příloha  
k námitce  ano  ne

V. Ostatní přílohy  
- zmocnění zástupce veřejnosti, ve smyslu § 23 odst. 2 a 3 stavebního zákona  ano  ne

### VI. Preference varianty konceptu

I. varianta  II. varianta  III. varianta

V *Bm* dne 8. 3. 2011

*J. Kvašvica*  
podpis vlastníka / zástupce veřejnosti

Vyplněný formulář zašlete nejpozději do 10.3.2011 na adresu :

**Magistrát města Brna, Odbor územního plánování a rozvoje, Kounicova 67, 601 67 Brno**

(viz veřejná vyhláška)



územní plán města Brna

MAGISTRÁT MĚSTA BRNA  
ODBOR ÚZEMNÍHO PLÁNOVÁNÍ A  
ROZVOJE

N 1212 Hler.

Požadovatel: Jaromír Blatný	MAGISTRÁT MĚSTA BRNA Odbor územního plánování a rozvoje
Došlo dne: - 9 -03- 2011	
C.j. MMB: 0102834	
Příl.: .....	

## NÁMITKA KE KONCEPTU ÚZEMNÍHO PLÁNU MĚSTA BRNA

podle ustanovení § 48 odst. 2 zákona č. 183/2006 Sb., o územním plánování a stavebním řádu (stavební zákon) v platném znění

### I. Identifikační údaje vlastníka/zástupce veřejnosti podávajících námítku

Jméno, příjmení fyzické osoby/ název právnické osoby	JAROMÍR BLATNÝ , nar. 30.06.1981
Adresa / sídlo	CHUDČICKÁ 1 , BRNO-BYSTRC 635 00
Identifikace vlastněné nemovitosti	

Podává-li věcně shodnou námítku více navrhovatelů, jsou údaje o nich (jméno, příjmení, adresa a identifikace vlastněné nemovitosti) uvedeny v samostatných přílohách  ano  ne

### II. Upřesnění obsahu námítky

k návrhu řešení	k procesu pořizování	
textové části <input type="checkbox"/> ano <input checked="" type="checkbox"/> ne	grafické části <input type="checkbox"/> ano <input checked="" type="checkbox"/> ne	<input checked="" type="checkbox"/> ano <input type="checkbox"/> ne

### III. Údaje o uplatněné námítce k variantě (variantám) konceptu I. II. III.

Městská část	MČ BRNO-KOHOUTOVICE
Katastrální území	k.ú. Pisárky
Parcelní čísla pozemků (adresa nemovitosti, doplňující popis lokality)	1418/1, 1418/5, 1423/1, 1437/8
Obsah námítky	Požaduji, aby z varianty II. konceptu ÚP byla do výsledného ÚP <u>ZAČLENĚNA</u> rozvojová lokalita Pi-3 tj. plocha sportu od hotelu Myslivna po ulici Pisáreckou s využitím pro lyžařský svah (příp. sáňkařskou dráhu).  Odůvodnění požadavku je uvedeno v příloze Věcně shodná připomínka k návrhu ÚP označ. body 1 až 6.

### IV. Grafická příloha k námítce ano ne

### V. Ostatní přílohy - textová příloha, výstup dat z amatérské meteo stanice - zmocnění zástupce veřejnosti, ve smyslu § 23 odst. 2 a 3 stavebního zákona ano ne

### VI. Preference varianty konceptu

I. varianta  II. varianta  III. varianta

v Brně dne 9.3.2011

podpis vlastníka / zástupce veřejnosti

Vyplněný formulář zašlete nejpozději do 10.3.2011 na adresu :

Magistrát města Brna, Odbor územního plánování a rozvoje, Kounicova 67, 601 67 Brno  
(viz veřejná vyhláška)

Magistrát města Brna  
 Obor územního plánování a rozvoje  
 Kounicova 67  
 601 67 Brno

## Věcně shodná připomínka k návrhu územního plánu města Brna a zmocnění zástupce veřejnosti

### 1. Věcně shodná připomínka

My, níže uvedení a podepsaní občané města Brna, uplatňujeme v souladu s § 23 odst. 2 zákona č. 183/2006 Sb., zákon o územním plánování a stavebním řádu (dále jen „stavební zákon“) tuto připomínku ke konceptu územního plánu města Brna, který v současnosti pořizuje Magistrát města Brna:

**Požadujeme, aby z varianty II. konceptu územního plánu byla do výsledného územního plánu města Brna zahrnuta rozvojová lokalita Pi-3 tj. plocha sportu od hotelu Myslivna po ulici Pisáreckou s využitím pro lyžařský svah nebo sáňkařskou dráhu.**

#### Odůvodnění požadavku:

##### Bod č.1 – zrušení sjezdovky ve Wilsonově lese

Po zrušení sjezdovky, resp. začlenění průseku do lesoparku k čemuž došlo v roce 2010, je na území města Brna v dosahu MHD velmi omezená možnost využití dostatečně příkrého svahu k provozování zimních sportů, ačkoliv samotné Brno je nazýváno městem v kopcích, vyjádřeno brněnským dialektem: Štafl v berglách.

Důvodem zrušení sjezdovky ve Wilsonově lese byl mimo jiné nesouhlas místních obyvatel se záměrem rozšíření původní sjezdovky až k obytné zástavbě, absence parkovacích ploch a zchátralost technického zařízení.

##### Bod č.2 – navázání na historii, vhodná lokalita

Vyznačená lokalita Pi-3, navazuje svým trasováním na průběh bývalé sáňkařské dráhy, která byla populární v předválečném období. Lokalita má ideální dopravní spojení veřejnou dopravou.

Zastávky MHD by bezprostředně navazovaly na plánovanou sjezdovkou (do 50m): Zastávka Pisárecká (obsluha linek č. 25 a 26) a zastávka Myslivna (linka 52). Svah by byl také přístupný ze zastávky Antonína Procházky (linky: 29, 52,37) a zastávky Antropos (linky 29, 44-84). Na parcelách sousedících s rozvojovou lokalitou Pi-3 parcela č.1432 (4546 m<sup>2</sup>) – druh pozemku: ostatní plocha - jiná plocha a parcele č. 1433 (963 m<sup>2</sup>) druh pozemku: ostatní plocha - ost. komunikace, vše v k.ú. Pisárky ve vlastnictví Statutárního města Brna by bylo možné vytvořit zázemí pro rolby, parkoviště, občerstvení aj. Zázemí sjezdovky může tvořit také hotel Myslivna.

Lokalita se nachází mimo oblast obytných domů. Plánovaný svah o délce 850m a převýšení 145m (360 m.n.m – 215m.n.m.) tak může svými parametry konkurovat lyžařským areálům na Vysočině.

##### Bod č.3 – klima

Členitost reliéfu a poloha Brna na hranici dvou geologicky odlišných soustav je umocněna z hlediska přírodního prostředí i klimaticky. Rozdíl v průměrných teplotách mezi nejnižší a nejvyšší položenými částmi Brna je téměř 2 °C, což způsobuje značné rozdíly v nástupu i konci vegetačního období, výšce i délce trvání sněhové pokrývky aj.

Městská část Brno-Kohoutovice je situována v Bobravské vrchovině, která se táhne jako dlouhý, zalesněný hřbet západně od Brna. Z něj vybíhají dílčí hřbety, z nichž některé zasahují až do středu města. Součástí dílčího hřbetu je Kohoutovická vyvýšenina, ohraničená ze všech stran sníženinami. Nejvyšší temenní část Kohoutovické vyvýšeniny má vzhled mimě zvlněné náhorní plošiny a dosahuje nadmořské výšky více než 400 metrů.

*První strana ze čtyř Věcně shodných připomínek k návrhu územního plánu města Brna (podpora lyžařského svahu příp. sáňkařské dráhy označ. v rozvojové lokalitě Pi-3) a zmocnění zástupce veřejnosti Jaromíra Blatného, Chudčická 1, Brno.*

Proudění vzduchu je zde výrazně ovlivněno reliéfem sníženiny, ve které se nachází velká část zastavěného území. Typickým jevem, který zná každý kohoutovický občan, jsou inverze v chladné části roku a výrazně nižší teploty než např. na několik zastávek vzdáleném Mendlově náměstí. V Kohoutovicích jsou v provozu dvě amatérské meteostanice, (obě jsou umístěné na ulici Pavlovská a data jsou zobrazována on-line na internetu). Z těchto dat je možné sestavit počet mrazivých dnů pro oblast Kohoutovice a zamezit spekulacím ohledně teploty vzduchu v zimním období. (Výstup dat z meteostanice za zimu 2009-10 a 2010-11 přiložen v příloze námítky konceptu ÚP města Brna)

#### **Bod č.4 – Natura 2000 a ochrana Roháče obecného**

Plánovaná sjezdovka protíná okrajově území soustavy Natura 2000. Území je vyhlášováno pro konkrétní druhy a nebo přírodní stanoviště. Ochranná opatření jsou tedy přesně cílena na daný předmět ochrany a nemají jednotný ochranný režim. Předmětem ochrany dotčeného území je výskyt Roháče obecného. Průběh hranice evropsky chráněné lokality byl stanoven zpevněnou komunikací mezi zastávkou Pisárecká a hotelem Myslivna. Tato stanovená hranice samozřejmě nerespektuje skutečné působiště Roháče obecného. Roháč obecný jakožto nejznámější představitel brouků z čeledi roháčovitých žije v dutinách starých stromů a v mrtvých pařezech v lesích a hájích. Dospělí jedinci se objevují od konce května do začátku srpna a jsou nejvíce aktivní ve večerních hodinách. Samičky roháče kladou svá vajíčka do rozkládajícího se dřeva. Larvy se živí rozkládajícím se dřevem pařezů, starých stromů a keřů, hnijících kůlech plotů v kompostových hromadách a listovkách. Kukla roháče žije asi tři měsíce v půdě a v létě se vylíhne dospělý brouk, který se odlétá pářit s jedincem opačného pohlaví. Dospělí brouci žijí pouze několik měsíců a živí se nektarem a šťávou stromů a rostlin...

Pokud při realizaci stavby sjezdovky v době vegetačního klidu nenastane odstranění starých stromů a pařezů (vybrané pokácené porosty budou ponechány na okrajích průseku lesa příp. přemístěny do lesního porostu) nebude populace Roháče obecného ohrožena.

#### **Bod č.5 – lyžařské kurzy pro ZŠ a SŠ**

Plánovaný lyžařský svah by mohl nabídnout možnost finančně dostupnějšího lyžařského kurzu pro žáky a studenty místních ZŠ a SŠ. Odpadají náklady na dopravu a ubytování, např. lyžařský areál v Němčičkách na Břeclavsku, který vznikl více než před 20 lety, slouží převážně pro lyžařský výcvik dětí z okolních škol. Dnes už málo kdo poukazuje na skutečnost, že lyžování uprostřed meruňkového sadu v nadmořské výšce 200 m.n.m. je nesmyslné a nereálné.

#### **Bod č.6 – využití sjezdovky mimo zimní sezónu**

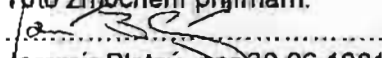
Průsek lesa by se mohl stát vyhledávaným odpočinkovým a vyhlídkovým místem. Z horní části lyžařského svahu by se naskytl mimořádný výhled do Pisárecké kotliny s výstavištěm, směrem k severu na prolom mezi Pisáreckou a Žabovřeskou kotlinou, na Žlutý kopec, Špilberk a Petrov. I přes plánovanou úzkou výseč by byl pohled obzvlášť malebný, především při podvečerním slunci. Obloukovitý tvar průseku lesa by nenarušil pohled na zalesněné panorama kohoutovického polesí.

### **2. Zmocnění zástupce**

V souladu s ustanovením § 23 zákona č. 183/2006 Sb., o územním plánování a stavebním řádu (stavební zákon), níže uvedené a podepsané osoby, které uplatňují věcně shodnou připomínku ke konceptu územního plánu, prohlašují, že zmocňují **Jaromíra Blatného, Chudčická 1, 63500 BRNO**, aby je zastupoval jako zástupce veřejnosti při pořízování územního plánu a podal námítku na základě věcně shodných připomínek, a aby ji projednal podle stavebního zákona.

### **3. Přijetí zmocnění:**

Toto zmocnění přijímám.

 V Brně dne 9.3.2011  
Jaromír Blatný, nar. 30.06.1981, Chudčická 1, 63500 BRNO

*Druhá strana ze čtyř Věcně shodné připomínky k návrhu územního plánu města Brna (podpora lyžařského svahu příp. sáňkařské dráhy označ. v rozvojové lokalitě Pi-3) a zmocnění zástupce veřejnosti Jaromíra Blatného, Chudčická 1, Brno.*

4a. Seznam občanů města Brna, kteří uplatňují tuto věcně shodnou připomínku ke konceptu územního plánu města Brna a zmocňují zástupce veřejnosti.

Níže podepsaní svým podpisem také potvrzují, že při podpisu měli k dispozici kompletní znění připomínky.

Požadujeme, aby z varianty II. konceptu územního plánu byla do výsledného územního plánu města Brna zahrnuta rozvojová lokalita Pi-3 tj. plocha sportu od hotelu Myslivna po ulici Pisáreckou s využitím pro lyžařský svah nebo sánkařskou dráhu.

	JMÉNO a PŘÍJMENÍ: (hůlkovým písmem)	DATUM NAROZENÍ	ADRESA TRVALÉHO BYDLIŠTĚ		PODPIS:
3	KAREL ČAČKA	27.4.1986	BELLOVA 23	BRNO	
2	Lucie Kůrka	6.5.1958	Bellova 18	BRNO	
1	HANA HVOZDOVA	6.5.1955	Libuňská tr. 25	BRNO	
				BRNO	
				BRNO	
				BRNO	
				BRNO	
				BRNO	
				BRNO	
				BRNO	
				BRNO	
				BRNO	
				BRNO	
				BRNO	
				BRNO	
				BRNO	
				BRNO	
				BRNO	
				BRNO	
				BRNO	
				BRNO	

# TEXTOVÁ PŘÍLOHA K NÁMITCE KONCEPTU ÚP MĚSTA BRNA

VÝSTUP DAT Z AMATÉRSKÉ METEOSTANICE

ZIMNÍ SEZÓNA 2009-2010

(uvedené hodnoty jsou pouze orientační, celkové hodnoty byly upraveny tak,

aby ve výsledném soupisu nebyly uvedeny údaje, které jsou zkrášleny slunečním svitem na čidlo st

AMATÉRSKÁ METEOSTANICE, KAMECHY BRNO-BYSTRC, 335 m.n.m. Jaromír Blabý					
Datum:	minimální teplota °C	maximální teplota °C		Vyznačení dnů, kdy by bylo možné uměle zasněžovat:	Počet dnů provozu sjezdovky v Kohoutovicích (odhad):
13.12.2009	-4,2	-1,6			
14.12.2009	-3,9	-0,3			
15.12.2009	-4,5	0			
16.12.2009	-7,6	-3,2			
17.12.2009	-9,7	-5,5			
18.12.2009	-9,4	-7,6			
19.12.2009	-13,3	-7			
20.12.2009	-16,1	-8			1
21.12.2009	-13,8	-7,8			2
22.12.2009	-8	3			3
23.12.2009	3	8			4
24.12.2009	1,5	8,5			5
25.12.2009	4	12			6
26.12.2009	1,7	4,5			7
27.12.2009	-5	0,5			8
28.12.2009	-3,3	4,1			9
29.12.2009	-5,1	-0,2			10
30.12.2009	n.z.	n.z.			11
31.12.2009	0,4	5,5			12
1.1.2010	n.z.	n.z.			13
2.1.2010	-3,5	3			14
3.1.2010	-5,5	-2,5			15
4.1.2010	-5,4	-2,4			16
5.1.2010	-4,9	-4,3			17
6.1.2010	-4	0,5			18
7.1.2010	-6,2	-0,5			19
8.1.2010	-6	-3			20
9.1.2010	-3,1	0,2			21
10.1.2010	-3	0,9			22
11.1.2010	-6,3	0,4			23
12.1.2010	-7	-2,8			24
13.1.2010	-4,4	-2			25
14.1.2010	-2,5	-1,8			26
15.1.2010	-2,3	0			27
16.1.2010	-3,5	-1,5			28
17.1.2010	n.z.	n.z.			29
18.1.2010	n.z.	n.z.			30
19.1.2010	n.z.	n.z.			31
20.1.2010	-6,5	0,6			32
21.1.2010	-9,4	-6,5			33
22.1.2010	-11,2	-6			34
23.1.2010	-13,5	-7,1			35
24.1.2010	-15,2	-6,8			36
25.1.2010	-12,6	-7			37
26.1.2010	-12,4	-4			38
27.1.2010	-17,1	n.z.			39
28.1.2010	n.z.	n.z.			40
29.1.2010	n.z.	n.z.			41
30.1.2010	-4,6	0,7			42
31.1.2010	-9	-2,4			43
1.2.2010	-9,9	-1,2			44
2.2.2010	-8,7	0			45
3.2.2010	-7	1,2			46
4.2.2010	-11,2	-2			47
5.2.2010	-2,2	0,7			48
6.2.2010	-5	3			49
7.2.2010	-6,8	-4,5			50



**AMATÉRSKÁ METEOSTANICE,  
KAMECHY BRNO -BYSTRC, 335 m.n.m.**

Datum:	minimální teplota °C	maximální teplota °C			Vyznačení dnů, kdy by bylo možné uměle zasněžovat:	Počet dnů provozu sjezdovky v Kohoutovicích (odhad):
8.2.2010	-8	-5				51
9.2.2010	-7,8	-5				52
10.2.2010	-5,1	-0,2				53
11.2.2010	-5,3	-2,4				54
12.2.2010	-5,9	-0,5				55
13.2.2010	-4,2	-0,2				56
14.2.2010	-4	n.z.				57
15.2.2010	n.z.	n.z.				58
16.2.2010	-3,1	0				59
17.2.2010	-3	1,2				60
18.2.2010	0,2	1,3				61
19.2.2010	-0,1	2,8				62
20.2.2010	-1,7	4,5				63
21.2.2010	-4	4,4				64
22.2.2010	-4,5	4,7				65
23.2.2010	-1,3	7,5				66
24.2.2010	-0,4	9				67
25.2.2010	-1,3	8,4				
26.2.2010	2,5	6,5				
27.2.2010	0,5	8,7				
28.2.2010	0,7	10,5				
1.3.2010	0,3	9,5				
2.3.2010	-2,7	7,5				
3.3.2010	n.z.	n.z.				
4.3.2010	n.z.	n.z.				
5.3.2010	n.z.	n.z.				
6.3.2010	n.z.	n.z.				
7.3.2010	-8,5	-1,1				68
8.3.2010	-8	-0,5				69
9.3.2010	-8,6	-1,6				70
10.3.2010	-7,6	2,3				71
11.3.2010	-2,7	3,3				72
12.3.2010	-4	3,8				73
13.3.2010	0	5,3				74
14.3.2010	1	7				75
15.3.2010	-3	3,2				76
16.3.2010	-1	4,5				77
17.3.2010	-1,5	9,5				78
18.3.2010	-0,3	11,7				79
19.3.2010	0,7	13,3				80
20.3.2010	1,9	12,9				81
21.3.2010	0,3	16,8				82

	77 nocí, kdy teplota v noci klesla pod 0°C ODHAD	35 dní, kdy denní teplota nepřekročila 0°C ODHAD		44 nocí, kdy teplota klesla pod -5°C, (minimálně tři noci za sebou, možnost umělého zasněžování) ODHAD	72-82 dni provoz sjezdovky v Kohoutovicích ODHAD
celkem:					
celkem monitorovaných dnů:	99	99		99	99

n.z. -není záznam

# TEXTOVÁ PŘÍLOHA K NÁMITCE KONCEPTU ÚP MĚSTA BRNA

VÝSTUP DAT Z AMATÉRSKÝCH METEOSTANIC

ZIMNÍ SEZÓNA 2010-2011

(uvedené hodnoty jsou pouze orientační, celkové hodnoty byly upraveny tak,

aby ve výsledném soupisu nebyly uvedeny údaje, které jsou zkresleny slunečním svitem na čidla stanice)

AMATÉRSKÁ METEOSTANICE, KAMECHY BRNO-BYSTRC, 335 m.n.m. Jaromír Blatný			AMATÉRSKÁ METEOSTANICE, PAVLOVSKÁ BRNO-KOHOUTOVICE, 403 m.n.m. Jaroslav Škarvada, <a href="http://yarda.eu/weather/index.php">http://yarda.eu/weather/index.php</a>			
Datum:	minimální teplota °C	maximální teplota °C	minimální teplota °C	maximální teplota °C	Vyznačení dnů, kdy by bylo možné uměle zasněžovat:	Počet dnů provozu sjezdovky v Kohoutovicích (odhad):
28.11.2010	-6	0,3	n.z.	0,6		
29.11.2010	-4,4	0,5	-4,3	-0,5		
30.11.2010	-9,5	-2,5	-9,4	-2,1		
1.12.2010	-9	-7,2	-9,3	-6,4		
2.12.2010	-8,7	-3,5	-8,5	-3,4		
3.12.2010	-6,5	-3,4	-6,6	-4,1		
4.12.2010	-11,7	-6,3	-9,7	-6,7		1
5.12.2010	-8,6	-8	-11	-5		2
6.12.2010	-2,6	0,7	-4,9	0,7		3
7.12.2010	-0,3	1,6	0,6	1,7		4
8.12.2010	-0,4	6,5	1,5	4,8		5
9.12.2010	-2,2	4	-2,3	2,1		6
10.12.2010	-5,7	-2	-4,9	-0,6		7
11.12.2010	-5,9	3,2	-5,3	2,8		8
12.12.2010	1,5	4,4	-1,1	2,9		9
13.12.2010	-8,3	-1,7	-7,9	-1,4		10
14.12.2010	-7,2	-4,1	-7,3	-4,2		11
15.12.2010	-5,3	-4,3	-8,6	-4,2		12
16.12.2010	-12,5	-7,5	-13	-8,9		13
17.12.2010	-12,1	-7,7	-11,4	-8,4		14
18.12.2010	-8,3	-4	-9	-5,5		15
19.12.2010	-12	-6,5	-11,5	-6,8		16
20.12.2010	-6,7	-2	-6,7	-1,8		17
21.12.2010	-3	0,7	-3,2	0,4		18
22.12.2010	-0,4	4	0,3	3,8		19
23.12.2010	1,5	7,3	3,9	6,8		20
24.12.2010	4,5	9	1,9	8,5		21
25.12.2010	-5,9	0,6	-5,6	1,5		22
26.12.2010	-8,6	-7,2	-9	-5,8		23
27.12.2010	-7,6	-3,5	-8,8	-3,7		24
28.12.2010	-8,5	-1,7	-8	-3		25
29.12.2010	-12,5	-4,6	-11,6	-6,5		26
30.12.2010	-13,1	-7	-12,8	-5,9		27
31.12.2010	-12,3	-4,5	-12,3	-2,5		28
1.1.2011	-4,4	0	-2,9	0,4		29
2.1.2011	-3,1	1	-2	0,5		30
3.1.2011	n.z.	n.z.	-4,4	1,4		31
4.1.2011	n.z.	n.z.	-6,8	-1,5		32
5.1.2011	n.z.	n.z.	-6,5	-5,8		33
6.1.2011	-5,5	-2,5	-6,2	-2,5		34
7.1.2011	-2,3	2	-2,4	2,3		35
8.1.2011	1,8	4	0,8	2,7		36
9.1.2011	1,6	3,9	0,2	3,1		37
10.1.2011	2,4	3,7	3,8	1,2		38
11.1.2011	2,3	4,4	1,2	3,3		39
12.1.2011	2,6	7	0,5	7,2		40
13.1.2011	3,8	5	1,5	5,7		41
14.1.2011	5,5	8,7	5,5	9,5		
15.1.2011	n.z.	n.z.	4,9	9,1		
16.1.2011	1	8,5	3,5	9,2		
17.1.2011	-3	3,5	-1,5	3,8		
18.1.2011	-2,1	4,5	-2,5	3,6		
19.1.2011	0	5	-0,5	3,9		
20.1.2011	-2,7	1,7	-2,3	1,8		
21.1.2011	-3,5	-0,2	-3,1	-0,6		
22.1.2011	-6,3	-2,1	-6	-3,2		
23.1.2011	-6,5	-0,5	-6,1	-0,9		

AMATÉRSKÁ METEOSTANICE,  
KAMECHY BRNO -BYSTRC, 335 m.n.m.

AMATÉRSKÁ METEOSTANICE, PAVLOVSKÁ  
BRNO-KOHOUTOVICE, 403 m.n.m.  
Jaroslav Škarvada, <http://yarda.eu/weather/index.php>

Datum:	minimální teplota °C	maximální teplota °C	minimální teplota °C	maximální teplota °C	Vyznačení dnů, kdy by bylo možné uměle zasněžovat:	Počet dnů provozu sjezdovky v Kohoutovicích (odhad):
24.1.2011	-6,8	-0,3	-6,1	-1,7		
25.1.2011	-3,7	-0,9	-5	-0,9		
26.1.2011	-2,6	4,8	-1,9	2,1		42
27.1.2011	-4,3	1,3	-3,4	-0,5		43
28.1.2011	-7,7	-2,3	-6,7	-1,7		44
29.1.2011	-7,1	-2,7	-7,2	-1,9		45
30.1.2011	-8,6	-2,4	-8	-3		46
31.1.2011	-11,4	-6,2	-10,9	-7,6		47
1.2.2011	-5,5	-5	-8	-6,7		48
2.2.2011	-7,5	-2,4	-8,9	-3,2		49
3.2.2011	-3,7	-0,3	-4,5	-0,5		50
4.2.2011	-1,5	4,8	-1,4	3,9		51
5.2.2011	3,2	10,1	3,3	10,3		52
6.2.2011	2,7	11,1	5,3	11		53
7.2.2011	-1,4	8	4,1	11,6		54
8.2.2011	-2,5	10,5	1,1	9,2		
9.2.2011	-1,6	5,5	-0,7	6,9		
10.2.2011	-5,2	4	-2,6	4,4		
11.2.2011	-2	9	-0,9	9,3		
12.2.2011	-3	7,3	-2,2	6,1		
13.2.2011	-3,5	3	-3,5	1,5		
14.2.2011	-1,7	0,3	-1,9	0,1		
15.2.2011	-2,5	-0,9	-2,6	-0,9		
16.2.2011	-3,5	-1,1	-3,5	-1,1		
17.2.2011	-0,3	1,5	-1	1		
18.2.2011	-0,2	4,3	-0,1	2,3		
19.2.2011	-1,5	3,6	-1,7	1,7		
20.2.2011	-9,5	-1,7	-9,2	-1,9		
21.2.2011	-10,4	-5	-11	-3,2		
22.2.2011	-11,7	-4,7	n.z.	n.z.		
23.2.2011	-12,8	-5,5	n.z.	n.z.		
24.2.2011	-14,1	-3	n.z.	n.z.		55
25.2.2011	-10,5	-1,3	n.z.	n.z.		56
26.2.2011	-8,2	-0,2	n.z.	n.z.		57
27.2.2011	-4,3	4	n.z.	n.z.		58
28.2.2011	-5,5	6,3	n.z.	n.z.		59
1.3.2011	-2,7	4,8	n.z.	n.z.		60
2.3.2011	-4,5	3,7	n.z.	n.z.		61
3.3.2011	-2,5	0,4	n.z.	n.z.		62
4.3.2011	-4,6	5	n.z.	n.z.		63
5.3.2011	-5,3	7,1	n.z.	n.z.		64
6.3.2011	-3	4,2	n.z.	n.z.		65
7.3.2011	-5,7	1	n.z.	n.z.		66
8.3.2011	-8,2	1,7				
VYHODNOCENÍ:	80 nocí, kdy teplota v noci klesla pod 0°C	45 dní, kdy teplota nepřekročila 0°C			39 nocí, kdy teplota klesla pod -5°C, (minimálně tři noci za sebou, možnost umělého zasněžování)	66-82 dní pro provoz sjezdovky v Kohoutovicích (odhad)
celkem monitorovaných dnů:	100	100			100	100

n.z. -není záznam

N 1332 Hlir.

MAGISTRÁT MĚSTA BRNA Odbor územního plánování a rozvoje
Došlo dne: - 9 -03- 2011
Č.j. MMB: 0102840
Příl.: .....

Statutární město Brno  
Odbor územního plánování a rozvoje  
Kounicova 67  
601 67 Brno

V Brně dne 25.2.2011

### Námítka k návrhu nového územního plánu

Jako vlastník pozemků v k.ú. Bosonohy, parcela č. 3616 podávám námítku a nesouhlas s využitím mých pozemků v návrhu nového územního plánu.

Pozemky podle Varianty I. jsou navrženy jako plocha veřejné vybavenosti a částečně plocha pro bydlení, dle Varianty II. a III. jako plocha občanské vybavenosti.

Vyjadřuji nesouhlas s tímto využitím a **žádám o změnu na plochu bydlení.**

S pozdravem



Michal Brückner  
Mokrá 201,  
Mokrá-Horákov, Mokrá, 664 04

*Hev.*

N 1352

MAGISTRÁT MĚSTA BRNA  
Odbor územního plánování a rozvoje  
Došlo dne: - 9 - 03 - 2011  
Č.j. MMB: 0102850  
Příl: .....

Úřad pro Územní Plánování  
Magistrátu Města Brna  
Kounicova 67

Věc: Nesouhlas se studiemí územního plánu pro K.Ú. Bohunice

Nesouhlasíme se změnou klasifikace našich parcel v K.Ú. Bohunice- Moravanské kopce z orné na plochu zahrádek. Nejsme ochotni suplovat úlohu Magistrátu Města Brna, který na jedné straně ruší zahrádkářské kolonie v Jundrově a jiných městských částech a na naše pozemky by chtěl zahrádkáře přesunout. Znamenalo by to větší pohyb nežádoucích osob a větším nebezpečí páchání trestné činnosti.

Tímto jsou potlačována naše vlastnická práva. Proto žádáme, aby klasifikace tohoto území zůstala na územním plánu pro K.Ú. Bohunice jako doposud.

Níže podepsaní vlastníci nemovitostí v přiloženém seznamu



N 1353

HLK

MAGISTRÁT MĚSTA BRNA  
Odbor územního plánování a rozvoje  
Došlo dne: - 9 -03- 2011  
Č.j. MMB: 0102869  
Příl.:

Úřad pro Územní Plánování  
Magistrátu Města Brna  
Kounicova 67

Věc: Nesouhlas se studiem územního plánu pro K.Ú. Bohunice

Nesouhlasíme s převodem pozemků pod ulicí Lány v klasifikaci orná (zahrada) na klasifikaci stavební pozemky- volné bydlení a na účelové komunikace. Dále nesouhlasíme s umístěním tzv. Eko Dvora na naše pozemky. I takhle jsme už od jihu ohroženi různými živly, kteří páchají na našich pozemcích trestnou činnost. V případě vybudování účelové komunikace bychom je měli ještě o sto dvacet metrů blíže k našim objektům.

I proti povodňové řešení- tzv. ochrana od potoka Leskavy neřeší vodu ze sídliště, ale při průtrži spíše ohrožuje naše pozemky, které jsou ve své spodní části o 68 cm níže než vrchol břehu potoka.

Proto žádáme ponechat klasifikaci našich pozemků v původním stavu- tj. orná (zahrada).

Níže podepsaní vlastníci nemovitostí v příloženém seznamu





N 123P

Hex.

Magistrát města Brna

Odbor územního plánování a rozvoje

Kounicova 67

601 67 Brno

MAGISTRÁT MĚSTA BRNA  
Odbor územního plánování a rozvoje

Došlo dne: - 9 -03- 2011

Č.j. MMB: 0102892

Přil.:

### NÁMITKA KE KONCEPTU ÚZEMNÍHO PLÁNU MĚSTA BRNA

podle ustanovení § 48 odst. 2 zákona č. 183/2006 Sb., o územním plánování a stavebním řádu v platném znění

#### Identifikační údaje vlastníků podávajících námitku

*Jméno a příjmení:* Jaroslava Němečková

*Adresa:* bratří Kříčků 1574/46, Řečkovice, 621 00 Brno

*Vlastněná nemovitost:* bytová jednotka č. 525/18 zapsaná na LV č. 1496 pro k.ú. Ivanovice

*Spoluvlastněná nemovitost:* parcela p.č. 1033/79, 1033/144, 1033/105, 1033/145 a stavba BD č.p. 525  
vše zapsáno na LV č. 1401, 1400, 1477 pro k.ú. Ivanovice

#### Údaje o uplatněných námitkách k variantám konceptu I., II. a III.

*Městská část:* Ivanovice

*Lokalita:* rozvojová oblast R-3, část severně od areálu bývalých kasáren v Řečkovicích směrem do Ivanovic

#### Námitka 1:

Nesouhlasím s navrhovanou komunikací (ve dvou variantách dokonce pro MHD) propojující výstavbu v ploše R-3 (plocha B/v3 severně od bývalých kasáren v Řečkovicích) a Ivanovice (ulice Pokorova) souběžně s ulicí Žilkova přes lokalitu Jezerůvky. Navrhují zachovat toto propojení pouze pro pěší a cyklistickou dopravu.

Odůvodnění: navrhovaná trasa je v současnosti již částečně vybudována a její stavební a dopravně technický stav nevyhovuje intenzivní dopravě, zvláště pak pravidelné autobusové dopravě. Zároveň je tato trasa tradičně využívána jako pěší a cyklistické spojení mezi Řečkovicemi a Ivanovicemi. Navrhované řešení ve všech třech variantách by způsobilo vytěsnění této dopravy, což odporuje současnému rekreačnímu charakteru území.

Vybudování propojovací komunikace by narušilo klidový charakter lokality čistého bydlení (dle aktuálního ÚP) a výrazně snížilo standard mého bydlení a rovněž by snížilo hodnotu mé nemovitosti.


#### Námitka 2:

Zásadně nesouhlasím s charakterem navrhované plochy v rozvojovém území R-3 v části severně od objektů bývalých kasáren jako zastavitelné plochy B/v3 a navrhuji změnu těchto návrhových ploch na B/d2 nebo B/v2.

Odůvodnění: v Zadání územního plánu města Brna zejm. v bodě 6.2 – požadavky na zohlednění hodnot území je požadováno zachování charakteru zástavby v okrajových částech města, tudíž argument intenzivního využití území nemůže dle mého názoru popírat nevhodnost umístění bytových objektů o výšce 6-16 m do území, v němž se nachází výstavba téměř výhradně rodinných domů s označením B/d2.

V Brně, dne 5.3.2011

Podpis vlastníka .....



N 1237

Jlu

Magistrát města Brna

Odbor územního plánování a rozvoje

Kounicova 67

601 67 Brno

MAGISTRÁT MĚSTA BRNA  
Odbor územního plánování a rozvoje

Došlo dne: - 9 -03- 2011

Č.j. MMB: 0102846

Příl:.....

**NÁMITKA KE KONCEPTU ÚZEMNÍHO PLÁNU MĚSTA BRNA**

podle ustanovení § 48 odst. 2 zákona č. 183/2006 Sb., o územním plánování a stavebním řádu v platném znění

**Identifikační údaje vlastníků podávajících námitku**

Jméno a příjmení: Alena Melicharová

Adresa: Jezerůvky 1, 621 00 Brno

Spoluvlastněná nemovitost: bytová jednotka č. 525/6 zapsaná na LV č. 1484 pro k.ú. Ivanovice

Spoluvlastněná nemovitost: parcela p.č. 1033/79, 1033/144, 1033/105, 1033/145 a stavba BD č.p. 525

vše zapsáno na LV č. 1401, 1400, 1477 pro k.ú. Ivanovice

**Údaje o uplatněných námitkách k variantám konceptu I., II. a III.**

Městská část: Ivanovice

Lokalita: rozvojová oblast R-3, část severně od areálu bývalých kasáren v Řečkovících směrem do Ivanovic

**Námitka 1:**

Nesouhlasím s navrhovanou komunikací (ve dvou variantách dokonce pro MHD) propojující výstavbu v ploše R-3 (plocha B/v3 severně od bývalých kasáren v Řečkovících) a Ivanovice (ulice Pokorova) souběžně s ulicí Žilkova přes lokalitu Jezerůvky. Navrhuji zachovat toto propojení pouze pro pěší a cyklistickou dopravu.

Odůvodnění: navrhovaná trasa je v současnosti již částečně vybudována a její stavební a dopravně technický stav nevyhovuje intenzivní dopravě, zvláště pak pravidelné autobusové dopravě. Zároveň je tato trasa tradičně využívána jako pěší a cyklistické spojení mezi Řečkovícemi a Ivanovicemi. Navrhované řešení ve všech třech variantách by způsobilo vytěsnění této dopravy, což odporuje současnému rekreačnímu charakteru území.

Vybudování propojovací komunikace by narušilo klidový charakter lokality čistého bydlení (dle aktuálního ÚP) a výrazně snížilo standard mého bydlení a rovněž by snížilo hodnotu mé nemovitosti.

**Námitka 2:**

Zásadně nesouhlasím s charakterem navrhované plochy v rozvojovém území R-3 v části severně od objektů bývalých kasáren jako zastavitelné plochy B/v3 a navrhuji změnu těchto návrhových ploch na B/d2 nebo B/v2.

Odůvodnění: v Zadání územního plánu města Brna zejm. v bodě 6.2 – požadavky na zohlednění hodnot území je požadováno zachování charakteru zástavby v okrajových částech města, tudíž argument intenzivního využití území nemůže dle mého názoru popřít nevhodnost umístění bytových objektů o výšce 6-16 m do území, v němž se nachází výstavba téměř výhradně rodinných domů s označením B/d2.

V Brně, dne 8.3.2011

Podpis vlastníka



N 1236

Plu.

Magistrát města Brna

Odbor územního plánování a rozvoje

Kounicova 67

601 67 Brno

MAGISTRÁT MĚSTA BRNA Odbor územního plánování a rozvoje
Došlo dne: - 9 -03- 2011
Č.j. MMB: 0102 890
Přil.:

### NÁMITKA KE KONCEPTU ÚZEMNÍHO PLÁNU MĚSTA BRNA

podle ustanovení § 48 odst. 2 zákona č. 183/2006 Sb., o územním plánování a stavebním řádu v platném znění

#### Identifikační údaje vlastníků podávajících námitku

**Jméno a příjmení:** Ing. BOHDAN ŠEBESTA, Mgr. HELENA ŠEBESTOVÁ  
**Adresa:** Nárožní 23, 616 00 BRNO  
**Vlastněná nemovitost:** bytová jednotka č. 525/8 zapsaná na LV č. 1486 pro k.ú. Ivanovice  
**Spoluvlastněná nemovitost:** parcela p.č. 1033/79, 1033/105, 1033/144, 1033/145 a stavba BD č.p. 525 vše zapsáno na LV č. 1400, 1401, 1477 pro k.ú. Ivanovice

#### Údaje o uplatněných námitkách k variantám konceptu I., II. a III.

**Městská část:** Ivanovice  
**Lokalita:** rozvojová oblast R-3, část severně od areálu bývalých kasáren v Řečkovících směrem do Ivanovic

#### Námitka 1:

Nesouhlasím s navrhovanou komunikací (ve dvou variantách dokonce pro MHD) propojující výstavbu v ploše R-3 (plocha B/v3 severně od bývalých kasáren v Řečkovících) a Ivanovice (ulice Pokorova) souběžně s ulicí Žilkova přes lokalitu Jezerůvky. Navrhují zachovat toto propojení pouze pro pěší a cyklistickou dopravu.

**Odůvodnění:** navrhovaná trasa je v současnosti již částečně vybudována a její stavební a dopravně technický stav nevyhovuje intenzivní dopravě, zvláště pak pravidelné autobusové dopravě. Zároveň je tato trasa tradičně využívána jako pěší a cyklistické spojení mezi Řečkovicemi a Ivanovicemi. Navrhované řešení ve všech třech variantách by způsobilo vytěsnění této dopravy, což odporuje současnému rekreačnímu charakteru území.

Vybudování propojovací komunikace by narušilo klidový charakter lokality čistého bydlení (dle aktuálního ÚP) a výrazně snížilo standard mého bydlení a rovněž by snížilo hodnotu mé nemovitosti.

#### Námitka 2:

Zásadně nesouhlasím s charakterem navrhované plochy v rozvojovém území R-3 v části severně od objektů bývalých kasáren jako zastavitelné plochy B/v3 a navrhuji změnu těchto návrhových ploch na B/d2 nebo B/v2.

**Odůvodnění:** v Zadání územního plánu města Brna zejm. v bodě 6.2 – požadavky na zohlednění hodnot území je požadováno zachování charakteru zástavby v okrajových částech města, tudíž argument intenzivního využití území nemůže dle mého názoru popřít nevhodnost umístění bytových objektů o výšce 6-16 m do území, v němž se nachází výstavba téměř výhradně rodinných domů s označením B/d2.

V Brně, dne 6.3.2011

Podpis vlastníka

ŠEBESTA

Helena Šebestová

N 1235 Jlen

Magistrát města Brna

Odbor územního plánování a rozvoje

Kounicova 67  
601 67 Brno

MAGISTRÁT MĚSTA BRNA	
Odbor územního plánování a rozvoje	
Došlo dne:	- 9 - 03 - 2011
Č.j. MMB:	0102888
Přil.:	

### NÁMITKA KE KONCEPTU ÚZEMNÍHO PLÁNU MĚSTA BRNA

podle ustanovení § 48 odst. 2 zákona č. 183/2006 Sb., o územním plánování a stavebním řádu v platném znění

#### Identifikační údaje vlastníků podávajících námitku

*Jméno a příjmení:* Stanislav Piňos

*Jméno a příjmení:* Marie Piňosová

*Adresa:* Jezerůvky 531/11, Ivanovice, 621 00 Brno

*Adresa:* Jezerůvky 531/11, Ivanovice, 621 00 Brno

*Vlastněná nemovitost:* parcela p.č. 1029/4, 1029/5, 1031/3, 1031/4, 1031/5, 1031/14, 1031/15, 1033/118 a stavba RD č.p. 531, vše zapsáno na LV č. 628 pro k.ú. Ivanovice

#### Údaje o uplatněných námitkách k variantám konceptu I., II. a III.

*Městská část:* Ivanovice

*Lokalita:* rozvojová oblast R-3, část severně od objektů bývalých kasáren v Řečkovících směrem do Ivanovic

#### Námitka 1:

Nesouhlasíme s navrhovanou komunikací (ve dvou variantách dokonce pro MHD) propojující výstavbu v ploše R-3 (plocha B/v3 severně od bývalých kasáren v Řečkovících) a Ivanovice (ulice Pokorova) souběžně s ulicí Žilkova přes lokalitu Jezerůvky. Navrhujeme zachovat toto propojení pouze pro pěší a cyklistickou dopravu.

Odůvodnění: navrhovaná trasa je v současnosti již částečně vybudována a její stavební a dopravně technický stav nevyhovuje intenzivní dopravě, zvláště pak pravidelné autobusové dopravě. Zároveň je tato trasa tradičně využívána jako pěší a cyklistické spojení mezi Řečkovicemi a Ivanovicemi. Navrhované řešení ve všech třech variantách by způsobilo vytěsnění této dopravy, což odporuje současnému rekreačnímu charakteru území.

Vybudování propojovací komunikace by narušilo klidový charakter lokality čistého bydlení (dle aktuálního ÚP).

Navrhovaná komunikace vede v blízkosti klidové části našeho rodinného domu (zahrady, terasy a oken obytných místností). Jsme přesvědčeni, že nezpracováním této námitky do nového územního plánu pro město Brno dojde k významnému zhoršení kvality našeho bydlení a snížení ceny naší nemovitosti.

#### Námitka 2:

Zásadně nesouhlasíme s charakterem navrhované plochy v rozvojovém území R-3 v části severně od objektů bývalých kasáren jako zastavitelné plochy B/v3 a navrhujeme změnu těchto návrhových ploch na B/d2 nebo B/v2.

Odůvodnění: v Zadání územního plánu města Brna zejm. v bodě 6.2 – požadavky na zohlednění hodnot území je požadováno zachování charakteru zástavby v okrajových částech města, tudíž argument intenzivního využití území nemůže dle našeho názoru popřít nevhodnost umístění bytových objektů o výšce 6-16 m do území, v němž se nachází výstavba téměř výhradně rodinných domů s označením B/d2.

V Brně, dne 5.3.2011

Podpis vlastníka .....



.....  


N 1234

Ala.

Magistrát města Brna

Odbor územního plánování a rozvoje

Kounicova 67

601 67 Brno

MAGISTRÁT MĚSTA BRNA  
Odbor územního plánování a rozvoje

Došlo dne: - 9 -03- 2011

Č.j. MMB: 0102894

Přil.:

### NÁMITKA KE KONCEPTU ÚZEMNÍHO PLÁNU MĚSTA BRNA

podle ustanovení § 48 odst. 2 zákona č. 183/2006 Sb., o územním plánování a stavebním řádu v platném znění

#### Identifikační údaje vlastníka podávajícího námitku

Jméno a příjmení: Marcela Dirhanová

Adresa: Bohuslava Martinů 818/28, Brno, Stránice, 602 00

Vlastněná nemovitost: parcela p.č. 1033/111, 1033/120, 1033/158 a rozestavěná stavba na p.č. 1033/120, vše zapsáno na LV č. 1375 pro k.ú. Ivanovice

#### Údaje o uplatněných námitkách k variantám konceptu I., II. a III.

Městská část: Ivanovice

Lokalita: rozvojová oblast R-3, část severně od objektů bývalých kasáren v Řečkovících směrem do Ivanovic

#### Námitka 1:

Nesouhlasím s navrhovanou komunikací (ve dvou variantách dokonce pro MHD) propojující výstavbu v ploše R-3 (plocha B/v3 severně od bývalých kasáren v Řečkovících) a Ivanovice (ulice Pokorova) souběžně s ulicí Žilka přes lokalitu Jezerůvky. Navrhuji zachovat toto propojení pouze pro pěší a cyklistickou dopravu.

Odůvodnění: navrhovaná trasa je v současnosti již částečně vybudována a její stavební a dopravně technický stav nevyhovuje intenzivní dopravě, zvláště pak pravidelné autobusové dopravě. Zároveň je tato trasa tradičně využívána jako pěší a cyklistické spojení mezi Řečkovíci a Ivanovicemi. Navrhované řešení ve všech třech variantách by způsobilo vytěsnění této dopravy, což odporuje současnému rekreačnímu charakteru území.

Vybudování propojovací komunikace by narušilo klidový charakter lokality čistého bydlení (dle aktuálního ÚP). Navrhovaná komunikace vede v těsné blízkosti klidové části mého rodinného domu (zahrady a oken obytných místností), navíc je ve zvýšené úrovni, což by mělo za následek nesplnění hlukových limitů. Jsem přesvědčena, že nezpracováním této námitky do nového územního plánu pro město Brno dojde k významnému zhoršení kvality mého bydlení a snížení ceny mé nemovitosti.


#### Námitka 2:

Zásadně nesouhlasím s charakterem navrhované plochy v rozvojovém území R-3 v části severně od objektů bývalých kasáren jako zastavitelné plochy B/v3 a navrhuji změnu těchto návrhových ploch na B/d2 nebo B/v2.

Odůvodnění: v Zadání územního plánu města Brna zejm. v bodě 6.2 – požadavky na zohlednění hodnot území je požadováno zachování charakteru zástavby v okrajových částech města, tudíž argument intenzivního využití území nemůže dle mého názoru popřít nevhodnost umístění bytových objektů o výšce 6-16 m do území, v němž se nachází výstavba téměř výhradně rodinných domů s označením B/d2.

V Brně, dne 5.3.2011

Podpis vlastníka





územní plán města Brna

MAGISTRÁT MĚSTA BRNA  
ODBOR ÚZEMNÍHO PLÁNOVÁNÍ A  
ROZVOJE

N 1184 Kce.

Pořadové číslo námitky	MAGISTRÁT MĚSTA BRNA Odbor územního plánování a rozvoje
Došlo dne:	9 -03- 2011
Čj. MMB:	0102898
Příl.:	

## NÁMITKA KE KONCEPTU ÚZEMNÍHO PLÁNU MĚSTA BRNA

podle ustanovení § 48 odst. 2 zákona č. 183/2006 Sb., o územním plánování a stavebním řádu (stavební zákon) v platném znění

### I. Identifikační údaje vlastníka/zástupce veřejnosti podávajících námitku

Jméno, příjmení fyzické osoby/ název právnické osoby	Lenka Pospíšilová
Adresa / sídlo	Kroftova 35, 616 00 Brno
Identifikace vlastněné nemovitosti	Parcely č. 1125/2, 1126/2
Podává-li věcně shodnou námitku více navrhovatelů, jsou údaje o nich (jméno, příjmení, adresa a identifikace vlastněné nemovitosti) uvedeny v samostatných přílohách	<input type="checkbox"/> ano <input checked="" type="checkbox"/> ne

### II. Upřesnění obsahu námitky

k návrhu řešení		k procesu pořízování	
textové části	grafické části		
<input checked="" type="checkbox"/> ano <input type="checkbox"/> ne	<input checked="" type="checkbox"/> ano <input type="checkbox"/> ne	<input checked="" type="checkbox"/> ano <input type="checkbox"/> ne	<input type="checkbox"/> ano <input type="checkbox"/> ne

### III. Údaje o uplatněné námitce k variantě (variantám) konceptu

 I.  II.  III.

Městská část	Brno - sever
Katastrální území	Soběšice
Parcelní čísla pozemků (adresa nemovitosti, doplňující popis lokality)	1125/2, 1126/2
Obsah námitky	Varianty II., III. územního plánu neobsahují v uvedeném K.Ú. na výše uvedených p.č. pozemků plochu zastavitelnou pro bydlení, rodinné volné.

IV. Grafická příloha k námitce	<input type="checkbox"/> ano <input checked="" type="checkbox"/> ne
--------------------------------	--

V. Ostatní přílohy - zmocnění zástupce veřejnosti, ve smyslu § 23 odst.2 a 3 stavebního zákona	<input type="checkbox"/> ano <input checked="" type="checkbox"/> ne
--	---

VI. Preference varianty konceptu	<input checked="" type="checkbox"/> I. varianta <input type="checkbox"/> II. varianta <input type="checkbox"/> III. varianta
----------------------------------	--

V Brně dne 7.3.2011	 podpis vlastníka / zástupce veřejnosti
---------------------	--

Vyplněný formulář zašlete nebo osobně doručte nejpozději do 10.3.2011 na adresu :  
Magistrát města Brna, Odbor územního plánování a rozvoje, Kounicova 67, 601 67 Brno  
(viz veřejná vyhláška)



územní plán města Brna

MAGISTRÁT MĚSTA BRNA  
ODBOR ÚZEMNÍHO PLÁNOVÁNÍ A  
ROZVOJE

*Ker.*

Pořadové č. námítky <b>N 1182</b>	MAGISTRÁT MĚSTA BRNA Odbor územního plánování a rozvoje
Došlo dne: <b>- 9 -03- 2011</b>	C.j. MMB: <b>0102902</b>
Přil.: .....	

## NÁMITKA KE KONCEPTU ÚZEMNÍHO PLÁNU MĚSTA BRNA

podle ustanovení § 48 odst. 2 zákona č. 183/2006 Sb., o územním plánování a stavebním řádu (stavební zákon) v platném znění

### I. Identifikační údaje vlastníka/zástupce veřejnosti podávajících námítku

Jméno, příjmení fyzické osoby/ název právnické osoby	Radim Pech
Adresa / sídlo	Palackého tř. 168, Brno 612 00
Identifikace vlastněné nemovitosti	Parcely č. 1125/1, 1126/1
Podává-li věcně shodnou námítku více navrhovatelů, jsou údaje o nich (jméno, příjmení, adresa a identifikace vlastněné nemovitosti) uvedeny v samostatných přílohách	<input type="checkbox"/> ano <input checked="" type="checkbox"/> ne

### II. Upřesnění obsahu námítky

k návrhu řešení		k procesu požizování	
textové části	grafické části		
<input checked="" type="checkbox"/> ano <input type="checkbox"/> ne	<input checked="" type="checkbox"/> ano <input type="checkbox"/> ne	<input checked="" type="checkbox"/> ano <input type="checkbox"/> ne	<input type="checkbox"/> ano <input type="checkbox"/> ne

### III. Údaje o uplatněné námítce k variantě (variantám) konceptu

I.  II.  III.

Městská část	Brno - sever
Katastrální území	Soběšice
Parcelní čísla pozemků (adresa nemovitosti, doplňující popis lokality)	1125/1, 1126/1
Obsah námítky	Varianty II. , III. územního plánu neobsahují v uvedeném K.Ú. na výše uvedených p.č. pozemků plochu zastavitelnou pro bydlení, rodinné volné.

IV. Grafická příloha k námítce	<input type="checkbox"/> ano <input checked="" type="checkbox"/> ne
--------------------------------	--

V. Ostatní přílohy - zmocnění zástupce veřejnosti, ve smyslu § 23 odst.2 a 3 stavebního zákona	<input type="checkbox"/> ano <input checked="" type="checkbox"/> ne
--	---

VI. Preference varianty konceptu	<input checked="" type="checkbox"/> I. varianta <input type="checkbox"/> II. varianta <input type="checkbox"/> III. varianta
----------------------------------	--

V Brně	dne 7.3.2011	 podpis vlastníka / zástupce veřejnosti
--------	--------------	--

Vyplněný formulář zašlete nebo osobně doručte nejpozději do 10.3.2011 na adresu :  
Magistrát města Brna, Odbor územního plánování a rozvoje, Kounicova 67, 601 67 Brno  
(viz veřejná vyhláška)



MAGISTRÁT MĚSTA BRNA  
 ODBOR ÚZEMNÍHO PLÁNOVÁNÍ A  
 ROZVOJE

N 1177

Hex.

MAGISTRÁT MĚSTA BRNA	
Pořadové číslo námítky	číslo územního plánu a rozvoje
Došlo dne: - 9 -03- 2011	0102908
C.J. MMB:.....	
Příl:.....	

## NÁMITKA KE KONCEPTU ÚZEMNÍHO PLÁNU MĚSTA BRNA

podle ustanovení § 48 odst. 2 zákona č. 183/2006 Sb., o územním plánování a stavebním řádu (stavební zákon) v platném znění

### I. Identifikační údaje vlastníka/zástupce veřejnosti podávajícího námítku

Jméno, příjmení fyzické osoby/ název právnické osoby	Ing. Miloš Kopaček
Adresa / sídlo	Valtická 19, 628 00 Brno
Identifikace vlastněné nemovitosti	zahradní chata

Podává-li věcně shodnou námítku více navrhovatelů, jsou údaje o nich (jméno, příjmení, adresa a identifikace vlastněné nemovitosti) uvedeny v samostatných přílohách  ano  ne

### II. Upřesnění obsahu námítky

k návrhu řešení		k procesu pořizování	
textové části	grafické části		
<input checked="" type="checkbox"/> ano <input type="checkbox"/> ne	<input checked="" type="checkbox"/> ano <input type="checkbox"/> ne	<input type="checkbox"/> ano <input checked="" type="checkbox"/> ne	

### III. Údaje o uplatněné námítce k variantě (variantám) konceptu I. II. III.

Městská část	Jundrov
Katastrální území	610542
Parcelní čísla pozemků (adresa nemovitosti, doplňující popis lokality)	124, 125 č. 492

Obsah námítky  
 Nesouhlasíme se způsobem zastavby lokality Juranek dle var. I a II a se zaráženiím Obslužné komunikace Juranek Xd-520/m do veřejně prospěšných staveb s vymezenou možností vyhrazení dle § 170 zákona č. 183/2006 Sb. a s přeparcelací pozemků dle ÚS-011 Jundrov-Juranek dle var. I. Vlastníkem stávající sítě pozemní komunikace vyhovuje a mají zájem na svých pozemcích postupně budovat RD nebo je i nadále využívat jako rekreacím. zázemí z hlediska doprav. zdruh. klidu a čistého bydlení.

IV. Grafická příloha k námítce  ano  ne

V. Ostatní přílohy - zmocnění zástupce veřejnosti, ve smyslu § 23 odst. 2 a 3 stavebního zákona  ano  ne

VI. Preference varianty konceptu  I. varianta  II. varianta  III. varianta

V Brně dne 7.3.2011  
 .....  
 podpis vlastníka / zástupce veřejnosti

Vyplněný formulář zašlete nejpozději do 10.3.2011 na adresu :  
 Magistrát města Brna, Odbor územního plánování a rozvoje, Kounicova 67, 601 67 Brno  
 (viz veřejná vyhláška)



## **MAGISTRÁT MĚSTA BRNA**

Odbor územního plánování a rozvoje

Kounicova 67

601 67 Brno

### **Věc: Příloha k námitce ke konceptu územního plánu města Brna, BRNO – JUNDROV, k.ú. Jundrov, lokalita Juranka**

Nesouhlasíme se zařazením Obslužné komunikace Juranka Xd-520/m z Jundrova ulicí Kopretinovou do Kohoutovic do veřejně prospěšných staveb s vymezenou možností vyvlastnění dle § 170 zákona č. 183/2006 Sb a s přeparcelací pozemků dle US-011 Jundrov-Juranka dle varianty I.

Dosavadní výstavba RD v této lokalitě proběhla zcela bez problémů. Drtivě většině vlastníků stávající šířka pozemní komunikace vyhovuje a mají zájem na těchto pozemcích postupně budovat RD nebo je i nadále využívat jako rekreační zázemí právě z hlediska dosavadní zóny klidu a čistého bydlení.

Zvýšená doprava osobními auty ev. MHD by při hromadné zástavbě Juranky negativně ovlivnila životní prostředí i značné části současných obyvatel Jundrova

Volíme proto variantu III. konceptu územního plánu, kdy se v lokalitě Juranka předpokládá bezvýhradné zachování využití Juranky pro zahrady. Proto jsme také proti vybudování nového komunikačního systému přes území Jundrova ulicí Kopretinovou do Kohoutovic.

Výstavbou nového komunikačního systému by došlo ke znehodnocení unikátního území, hojně navštěvovaného a užívaného obyvateli i návštěvníky všech věkových kategorií k pobytu v přírodě (pěší turistika, cykloturistika). V neposlední řadě by tato výstavba poškodila i současné majitele a uživatele, kdy mnozí o pozemky pečují dlouhá desetiletí, pracují na nich, rekreují se zde, případně zde bydlí nebo bydlit hodlají.

Námítky podávají vlastníci pozemků, dotčených návrhem (vše v k.ú. Jundrov, obec Brno):

Navrátil František Ing., Kopretinová 810/3, 637 00 Brno - Jundrov, vlastník parcely 1701/5  
Dufek Karel Ing., Kopretinová 810/5, 637 00 Brno - Jundrov, vlastník parcely 1698/2  
Bednář Karel, Pellicova 633/11, 602 00 Brno - Staré Brno, vlastník parcely 136  
Mareček Jan Ing., Helfertova 519/22, 613 00 Brno - Černá Pole, vlastník parcely 127  
Kopáček Miloš Ing., Valtická 19, 628 00 Brno - Židenice, vlastník parcely 125  
Košťál Ivo Ing., Jasanová 658/24, 637 00 Brno - Jundrov, vlastník parcely 123/2  
Fluss Oldřich, Chládkova 2024/28a, 616 00 Brno - Žabovřesky, vlastník parcely 121/1  
Stará Olga, Vlnitá 523/1, 627 00 Brno - Slatina, vlastník parcely 120  
Poláčková Iva, Božecká 334/2, 108 00 Praha - Malešice, vlastník parcely 118  
Starý Zdeněk Mgr., Rybníček 322/4, 602 00 Brno - Ponava, vlastník parcely 116  
Polcarová Libuše, Lozibky 1260/63, 614 00 Brno - Husovice, vlastník parcely 114  
Starý Petr Ing., Mášova 726/8, 602 00, Brno - Veverí, vlastník parcely 112  
Pelikán Bohumil, Bezručova 85/20, 602 00 Brno - Staré Brno, vlastník parcely 110  
Marošová Marie, Chládkova 1517/15, 616 00 Brno - Žabovřesky, vlastník parcely 108/1  
Kocourek Vladimír, Kopretinová 826/37, 637 00 Brno - Jundrov, vlastník parcely 106  
Janiček Ivo Ing., Botanická 826/41, 602 00 Brno - Veverí, vlastník parcely 1711/1, 1713  
Hanák Radoslav Ing., Kopretinová 825/46, 637 00 Brno - Jundrov, vlastník parcely 1800/1, 1802/1  
Peřina David, Šeříková 663/42, 637 00 Brno - Jundrov, vlastník parcely 1811, 1813  
Martan Mojmír Ing., Úvoz 7, 602 00 Brno - Veverí, vlastník parcely 1821/1

S pozdravem

Ing. Miloš Kopáček  
Valtická 19  
628 00 Brno



V Brně dne 7.3.2011



MAGISTRÁT MĚSTA BRNA  
 ODBOR ÚZEMNÍHO PLÁNOVÁNÍ A  
 ROZVOJE

N 1335 *flex*

Pořadové č.	MAGISTRÁT MĚSTA BRNA Odbor územního plánování a rozvoje
Došlo dne:	- 9 -03- 2011 0102914
Č.j. MMB:	
Prn:	


<b>NÁMITKA</b>	
<b>KE KONCEPTU ÚZEMNÍHO PLÁNU MĚSTA BRNA</b>	
<i>podle ustanovení § 48 odst. 2 zákona č. 183/2006 Sb., o územním plánování a stavebním řádu (stavební zákon) v platném znění</i>	
<b>I. Identifikační údaje vlastníka/zástupce veřejnosti podávajících námitku</b>	
Jméno, příjmení fyzické osoby/ název právnické osoby	Josef Němec
Adresa / sídlo	Kuršova 14, Brno-Bystrc, 635 00
Identifikace vlastněné nemovitosti	Ruda 651, Brno-Bystrc, 635 00
Podává-li věcně shodnou námitku více navrhovatelů, jsou údaje o nich (jméno, příjmení, adresa a identifikace vlastněné nemovitosti) uvedeny v samostatných přílohách	<input type="checkbox"/> ano <input checked="" type="checkbox"/> ne
<b>II. Upřesnění obsahu námítky</b>	
k návrhu řešení	k procesu pořizování
textové části <input type="checkbox"/> ano <input type="checkbox"/> ne	grafické části <input type="checkbox"/> ano <input type="checkbox"/> ne
	<input type="checkbox"/> ano <input type="checkbox"/> ne
<b>III. Údaje o uplatněné námitce k variantě (variantám) konceptu</b> <input type="checkbox"/> I. <input checked="" type="checkbox"/> II. <input type="checkbox"/> III.	
Městská část	Brno-Bystrc
Katastrální území	Bystrc 611778
Parcelní čísla pozemků (adresa nemovitosti, doplňující popis lokality)	p.č. 2594/1 a 2594/2, Ruda 651, Brno-Bystrc
Obsah námítky	Varianta územního plánu číslo II. počítá s využitím zahrádkové lokality severně od ulice Vejrostovy (na územním plánu označeno jako Bc-4) pro nový hřbitov. Jelikož vlastním v této lokalitě výše uvedenou nemovitost a neuvažuji o jejím prodeji, nesouhlasím s variantou II. a tudíž s výstavbou hřbitova na místě mé zahrady. Předpokládám totiž, že by tato varianta vyžadovala odprodej mého pozemku městu, případně by jinak zasáhla do mých vlastnických práv.
<b>IV. Grafická příloha k námitce</b>	<input type="checkbox"/> ano <input checked="" type="checkbox"/> ne
<b>V. Ostatní přílohy - zmocnění zástupce veřejnosti</b> , ve smyslu § 23 odst.2 a 3 stavebního zákona	<input type="checkbox"/> ano <input checked="" type="checkbox"/> ne
<b>VI. Preference varianty konceptu</b>	
<input checked="" type="checkbox"/> I. varianta <input type="checkbox"/> II. varianta <input type="checkbox"/> III. varianta	
V Brně dne 9. 3. 2011	<i>Josef Němec</i> podpis vlastníka / zástupce veřejnosti
Vyplněný formulář zašlete <b>nejpozději do 10.3.2011</b> na adresu : <b>Magistrát města Brna, Odbor územního plánování a rozvoje, Kounicova 67, 601 67 Brno</b> (viz veřejná vyhláška)	

Magistrát města Brna,

Odbor územního plánování a rozvoje

Kounicova 67

601 67 Brno



V Brně dne 28. 2. 2011

Věc: **Námítka zástupce veřejnosti ke konceptu Územního plánu města Brna (části Lesná).**

Na základě zmocnění občany Lesné (dle ustanovení § 23 zákona č. 183/2006 Sb., o územním plánování a stavebním řádu, ve znění pozdějších předpisů) **podávám tuto námítku ke konceptu Územního plánu města Brna:**

### **Koncept i návrh Územního plánu města Brna (ÚPMB) musí respektovat zpracovanou územní studii Lesná.**

Důvody: a) Územní studie s regulačními prvky Obytný soubor Lesná (dále ÚS) byla zpracována v r. 2010 a je před dokončením (zahrnutí připomínek z veřejného projednání, následně má být schválena jako podklad pro rozhodování stavebního úřadu),

b) bude podle ní upravován i stávající územní plán při jeho aktualizaci, z tohoto důvodu je nanejvýš logické, aby tyto změny byly zahrnuty i v novém ÚPMB (přiměřeně s ohledem na nově vymezované prostorové uspořádání a plochy s rozdílným způsobem využití).

V ÚPMB by také měly být v hlavním výkrese graficky zobrazeny lokality již zpracované podrobnější dokumentací s příslušným odkazem, aby bylo zajištěno uplatňování zpracovaných podrobnějších dokumentací v praxi (ne zobrazeny pouze lokality určené ke zpracování).

### **Konkrétní požadované změny a jejich odůvodnění:**

**1. V celé lokalitě hlavního jižního centra Lesné (Halasovo náměstí a pás zeleně k duchovnímu centru) by v souladu s ÚS (resp. dle dohodnuté připomínky k dopracování ÚS) měla být vyznačena plocha změny (přestavbové území) s tím, že toto území bude řešeno regulačním plánem (jde o významnou lokalitu s jednoznačnou hlavní funkcí, pro vytvoření logických vazeb a veřejných prostranství je nutné přeparcelování pozemků). Dle konkrétní definice v textové části ÚPMB by mělo zřejmě jít o RP z podnětu - lokalita je důležitá pro rozvoj města z hlediska vytvoření významných veřejných prostranství, pohledově exponovaných ploch a využití pozemků ve vlastnictví města). Zvážit rozšíření ploch řešených ÚS nebo RP včetně ploch označených v konceptu ÚP Le-1, Le-2 s cílem vytvořit společensko obslužné centrum s občanskou vybaveností a veřejnými prostranstvími a plochami veřejné zeleně sloužící krátkodobé rekreaci občanů.**

**2. Obzor a jeho okolí (lokalita LE 3) musí být opět v souladu se závěry ÚS a aktualizací stáv. ÚPMB - plocha smíšená obytná, výšková hladina 1, ale se zmenšením rozvojového území jen na horní část plochy, zbytek bude vyznačen jako zeleň.**

**3. Jako městskou zeleň vyčlenit (z ploch vyznačených v konceptu jako zastavitelné) následující území:**

- rekreační louku za blokem Brožíkova (jedna z nejvýznamnějších a nejvyužívanějších zelených ploch sídliště s realizovaným odpočinkovým zázemím)
- rekreační louku pod blokem Jurkovičova (nejvíce využívanou pro lyžování a sáňkování dětí)
- rekreační louku pod Dukátem (kterou nelze využít pro výstavbu z důvodu nestabilního podloží).

### **4. Propojení mezi Lesnou a Sadovou**


- obslužnou komunikaci **pro motoristickou dopravu požadujeme řešit dle varianty I (tj. pod Divišovou čtvrtí),**
- případné propojení ústlcí do ulice Okružní uvažovat v terénně nejvhodnější trase výhradně **pro pěší a cyklisty.**

#### 5. Tzv. louka Dnů radnice (západně od jižního centra Lesné)

- v žádném případě nevyčleňovat samostatnou plochu pro dopravní infrastrukturu (parkovací dům) v této pohledově exponované lokalitě, parkování by u hlavního centra mělo být řešeno ve víceúčelových objektech nebo v podzemí)
- v návaznosti na zpracovanou ÚS, v níž je zde rezerva na kulturu, by měla být tato lokalita zelení.

#### 6. Odmítám navrhovanou komunikaci - propojení Seifertova – Fryčajova

- Ulice Seifertova zajišťuje již v současnosti dopravní dostupnost pro část obyvatel Lesné a také obyvatele Soběšic – v posledních letech došlo s realizací výstavby na Majdalenkách v Soběšicích k značnému nárůstu dopravy a vzhledem k dalším návrhovým plochám na Majdalenkách i v Soběšicích je předpoklad, že dojde k dalšímu navýšení intenzit dopravy. Napojení ulice Seifertova - Merhautova na VMO je prostřednictvím nepříhodné křižovatky (nelze odtud najet na směr do Husovic - do tunelu). V neposlední řadě je na ulici Seifertova navrhována tramvajová doprava.



Mgr. Martin Maleček, zástupce veřejnosti

Ježkova 8, 638 00 Brno

N 975

Hlx.

MAGISTRÁT MĚSTA BRNA  
Odbor územního plánování a rozvoje

Došlo dne. - 9 -03- 2011

Č.j. MMB: 0099/147  
Fil.:

## Věcně shodná připomínka

### ke konceptu Územního plánu města Brna (části Lesná)

a

### zmocnění zástupce veřejnosti.

(Dle ustanovení § 23 zákona č. 183/2006 Sb., o územním plánování a stavebním řádu,  
ve znění pozdějších předpisů.)

**Dokument obsahuje: 502 podpisů občanů Lesné**

(proporčně zastupujících všechny části a ulice Lesné)

**na 54 očíslovaných listech.**

Brno, 26. 2. 2011



V Brně dne 22. 2. 2011

Věc: Věcně shodná připomínka ke konceptu územního plánu města Brna (části Lesná) a zmocnění zástupce veřejnosti.

My, níže uvedení a podepsaní občané, uplatňujeme níže uvedenou shodnou připomínku a současně zmocňujeme tímto jako svého zástupce veřejnosti dle ustanovení § 23 zákona č. 183/2006 Sb., o územním plánování a stavebním řádu, ve znění pozdějších předpisů

Mgr. Martina Malečka, nar. 29. 11.1968, trvale bytem Ježkova 8, 638 00 Brno – Lesná,

aby nás zastupoval jako zástupce veřejnosti v řízení o územním plánu města Brna (ÚPmB), aby podal námítku na základě níže uvedené věcně shodné připomínky, k projednání této námítky, aby nás zastupoval během pořizování tohoto územního plánu a aby nás zastupoval i ve všech navazujících a souvisejících řízeních v této věci.

### VĚCNĚ SHODNÁ PŘIPOMÍNKA KE KONCEPTU ÚP MĚSTA BRNA, ČÁSTI LESNÁ

**Koncept i návrh Územního plánu města Brna (ÚPMB) musí respektovat zpracovanou územní studii Lesná.**

Důvody: a) Územní studie s regulačními prvky Obytný soubor Lesná (dále ÚS) byla zpracována v r. 2010 a je před dokončením (zahrnutí připomínek z veřejného projednání, následně má být schválena jako podklad pro rozhodování stavebního úřadu),

b) bude podle ní upravován i stávající územní plán při jeho aktualizaci, z tohoto důvodu je nanejvýš logické, aby tyto změny byly zahrnuty i v novém ÚPMB (přiměřeně s ohledem na nově vymezované prostorové uspořádání a plochy s rozdílným způsobem využití).

V ÚPMB by také měly být v hlavním výkrese graficky zobrazeny lokality již zpracované podrobnější dokumentací s příslušným odkazem, aby bylo zajištěno uplatňování zpracovaných podrobnějších dokumentací v praxi (ne zobrazeny pouze lokality určené ke zpracování).

**Konkrétní požadované změny a jejich odůvodnění:**

1. V celé lokalitě hlavního jižního centra Lesné (Halasovo náměstí a pás zeleně k duchovnímu centru) by v souladu s ÚS (resp. dle dohodnuté připomínky k dopracování ÚS) měla být vyznačena **plocha změny** (přestavbové území) s tím, že toto území bude řešeno regulačním plánem (jde o významnou lokalitu s jednoznačnou hlavní funkcí, pro vytvoření logických vazeb a veřejných prostranství je nutné přeparcelování pozemků). Dle konkrétní definice v textové části ÚPMB by mělo zřejmě jít o RP z podnětu - lokalita je důležitá pro rozvoj města z hlediska vytvoření významných veřejných prostranství, pohledově exponovaných ploch a využití pozemků ve vlastnictví města). Zvážit rozšíření ploch řešených ÚS nebo RP včetně ploch označených v konceptu ÚP Le-1, Le-2 s cílem vytvořit společensko obslužné centrum s občanskou vybaveností a veřejnými prostranstvími a plochami veřejné zeleně sloužící krátkodobé rekreaci občanů.

2. Obzor a jeho okolí (lokalita LE 3) musí být opět v souladu se závěry ÚS a aktualizací stáv. ÚPMB - plocha smíšená obytná, výšková hladina 1, ale se zmenšením rozvojového území jen na horní část plochy, zbytek bude vyznačen jako zeleň.

3. Jako městskou zeleň vyčlenit (z ploch vyznačených v konceptu jako zastavitelné) následující území:

- rekreační louku za blokem Brožíkova (jedna z nejvýznamnějších a nejvyužívanějších zelených ploch sídliště s realizovaným odpočinkovým zázemím)
- rekreační louku pod blokem Jurkovičova (nejvíce využívanou pro lyžování a sáňkování dětí)
- rekreační louku pod Dukátem (kterou nelze využít pro výstavbu z důvodu nestabilního podloží).

4. Propojení mezi Lesnou a Sadovou

- obslužnou komunikaci pro motoristickou dopravu požadujeme řešit dle varianty I (tj. pod Divišovou čtvrtí
- případné propojení ústí do ulice Okružní uvažovat v terénně nejvhodnější trase výhradně pro pěší a cyklisty



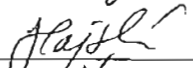


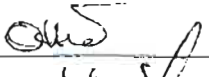


#### 5. Tzv. louka Dnů radnice (západně od jižního centra Lesné)

- v žádném případě nevyčleňovat samostatnou plochu pro dopravní infrastrukturu (parkovací dům) v ti pohledově exponované lokalitě, parkování by u hlavního centra mělo být řešeno ve víceúčelových objektech nebo v podzemí)
- v návaznosti na zpracovanou ÚS, v níž je zde rezerva na kulturu, by měla být tato lokalita zelení.

#### 6. Odmítáme navrhovanou komunikaci - propojení Seifertova – Fryčajova


- Ulice Seifertova zajišťuje již v současnosti dopravní dostupnost pro část obyvatel Lesné a také obyvatele Sobě – v posledních letech došlo s realizací výstavby na Majdálkách v Soběšicích k značnému nárůstu dopravy, vzhledem k dalším návrhovým plochám na Majdálkách i v Soběšicích je předpoklad, že dojde k dalšímu navýšení intenzit dopravy. Napojení ulice Seifertova - Merhautova na VMO je prostřednictvím neplnohodnotné křižovatky (nelze odtud najet na směr do Husovic - do tunelu). V neposlední řadě je na ulici Seifertova navrhována tramvajová doprava.

Seznam občanů Lesné, kteří uplatňují tuto věcně shodnou připomínku ke konceptu ÚpmB:

	Jméno a příjmení (tisk. písmem)	Trvalý pobyt (ulice, číslo, město)	Podpis
1	JITKA FUKAČOVÁ	BRNO LESNÁ MILENOVA 4	
2	ING. JOSEF MUSK	BRNO LESNÁ MILENOVA 4	
3	PhDr. A. KOBYLKOVA	Brno, MILENOVA 4	A. Koblí
4	E. HANŠKA	Brno, Mileňova 4	
5	E. ŠMARDTA	Brno, Mileňova 4	B. Šmarda
6	E. ŠMARDOVÁ	Brno, Mileňova 4	
7	Y. BLAHYŇOVÁ	Brno, Mileňova 4	
8	E. Blahyňová	Brno, mileňova 4	Blahyňová
9	Věra Hlavová	Brno, Mileňova 4	Hlavová
10	Václav Havel	Brno, Mileňova 4	Havel Václav
11	TUŽINSKÁ JITKA	Brno, Mileňova 4	Tužinská
12	OTTOVÁ MARKÉTA	Brno, Mileňova 4	
13	PROKOP JOLANA	BRNO, Mileňova 1	
14	PÁVLŮ MATEK	Brno, Mileňova 7	
15	Musilová	Brno mileňova 7	Musilová

Mgr. Martin Maleček, nar. 29. 11.1968, trvale bytem Ježkova 8, 638 00 Brno – Lesná, tímto zmocněním zástupce veřejnosti výše podepsanými občany přijímám.

Martin Maleček





N 7007

Ple

Magistrát města Brna  
Odbor územního plánování a rozvoje  
Kounicova 67  
601 67 Brno

MAGISTRÁT MĚSTA BRNA	
Odbor územního plánování a rozvoje	
Došlo dne:	- 9 -03- 2011
Č.j. MMB:	0102954
Přil.:	

V Brně dne ... 9.3. ... 2011

Podatel:  
Jméno, příjmení ... Andriem Medouřova .....  
Datum narození ... 2.3.1944 .....  
Bydliště ... Medlánek 2, BRNO 624 00 .....  
(spolu)vlastník bytové jednotky č. 578/23 v k.ú. Medlánek  
(spolu)vlastník pozemků par. č. 991/45 v k.ú. Medlánek  
991/59

## NÁMITKY KE KONCEPTU ÚZEMNÍHO PLÁNU MĚSTA BRNA - VARIANTY 1, 2 i 3 území Medlánek-Řečkovice-Ivanovice

Podatel tímto ve smyslu § 48 odst. 2 zákona č. 183/2006 Sb., o územním plánování a stavebním řádu (stavební zákon), ve znění pozdějších předpisů (dále jen „stavební zákon“) podává své námítky proti konceptu územního plánu města Brna ve všech jeho variantách, které byly zveřejněny na webových stránkách magistrátu města Brna [http://www.brno.cz/pripravovany\\_uzemni\\_plan\\_mesta\\_Brna\\_\(upmb\)](http://www.brno.cz/pripravovany_uzemni_plan_mesta_Brna_(upmb)).

### Své námítky odůvodňují následovně:

Medlánek jsou jednou z nejmenších městských částí Brna, které se rozkládají v údolí mezi Medláneckými kopci, západní část jejich katastru stoupá do zalesněných vrchů až k hranicím města Brna. Značná část katastru Medlánek je nezastavěná, severozápadní oblast je zalesněná, prostoupená početnou chatovou a zahrádkářskou oblastí. Do katastru Medlánek zasahuje několik území, kterým pro minimálně narušený přírodní obsah dostalo územní ochrany. Jedná se např. o Přírodní památku „Medlánecké kopce“, Přírodní památku „Medlánecká Skalka“, Přírodní park „Baba“, významný krajinný prvek „Bosně“ a významný krajinný prvek „Zámecký park“, významný krajinný prvek „Medlánecké letiště“. Na území Medlánek se dále vyskytuje několik dalších přírodních památek, které si pro svou výjimečnost také právem zasluhují ochrany, jako jsou např. Medlánecký rybník, Mokřad pod hrázkou či Biokoridor podél Medláneckého potoka. Medlánekami prochází Medlánecká naučná stezka, na jejíž trase dlouhé 5 km se nachází 10 zastavení seznamující návštěvníky s historií Medlánek, jejich faunou, flórou a místními zajímavostmi.

Všechny tyto zmíněné pozitivní prvky, minimální podíl průmyslu a jiných aktivit výrobní povahy a doposavad poměrně přiměřený rozvoj dávají Medlánekům statut rezidenční a rekreační čtvrti. Toto jsou skutečné přírodní, kulturní, civilizační a estetické hodnoty Medlánek, které považují za nutné zachovat a dále tento jejich charakter a kvality rozumně podporovat, nikoliv narušovat či přímo ničit, a to nejen v zájmu obyvatel Medlánek, ale v zájmu obyvatel celého města Brna a jejich okolí.

Koncept územního plánu města Brna zpracovaný architektonickým ateliérem Arch.Design s.r.o. není zcela v souladu se zadáním územního plánu, ve kterém byl požadován rozvoj města na jih, nikoliv na sever, tedy do Medlánek. Přesto je rozvoj na severu města ve všech 3 předložených variantách výrazný, a pokud by se tak stalo, došlo by k nenávratnému poškození zmíněného charakteru Medlánek ve všech směrech, nejen z hlediska ochrany přírody a rekreační funkce Medlánek, ale především z hlediska pohody zdejšího bydlení a kvality prostředí. Uvedené by tak vedlo jak k zásahu do mých práv na příznivé životní prostředí, v právu na nerušené užívání své nemovitosti,

ale také k zásahu do mých vlastnických práv, neboť cena mnou vlastněných nemovitostí by se v případě uskutečnění záměrů v konceptu územního plánu snížila.

Podle konceptu územního plánu města Brna by ale mělo dojít k propojení ulice V Újezdech s Ivanovicemi a změně funkčního využití pozemků v lokalitě Medlánky-Řečkovice-Ivanovice určených jako zemědělský půdní fond II. třídy ochrany. Tyto plochy mají být předmětem další zástavby pro bydlení v této lokalitě. Konkrétně varianta I navrhuje výstavbu dalších 1823 bytů v lokalitě Medlánky-Řečkovice-Ivanovice, varianta II 1863 bytů bez řešení kasáren, tzn. reálně lze očekávat cca 2400 nových bytů. Varianta III se snaží bytové plochy zmenšit a přináší „jen“ 987 nových bytů. Ze všech těchto nových sídlišť kolem kasáren je svedena doprava přímo na ulice V Újezdech a Hudcovu. Navíc se napojuje na spojnici kolem letiště až do Komína. Pokud nyní tedy jezdí po ulici Hudcova 6500 vozidel/24hod. (měřeno CDV v září 2010) a po ulici V Újezdech cca 4000 vozidel/24hod, můžeme očekávat nárůst těchto průjezdů cca dvou až trojnásobně, tzn. 13 000 – 19 500 vozidel/24hod. na ul. Hudcova a 8 000 – 12 000 vozidel/24hod. na ul. V Újezdech. Na obou ulicích je omezená možnost výsadby zeleně, čímž se samozřejmě zvýší hlučnost a prašnost. Další problém jsou rozptylové podmínky v Medláneckém údolí, kde se drží smog. Navrženým propojením ulice V Újezdech do Ivanovic a následnou zástavbou v této lokalitě dojde k překročení kapacit ulic V Újezdech a Hudcova. Regulační plán omezuje kapacitu ulice Hudcova na 10 500 vozidel/24hod. a ulici V Újezdech na 7 500 vozidel/24hod.

Kapacita by tedy byla velmi pravděpodobně výrazně překročena, stejně tak imisní zátěž, především překročením limitu prachových částic PM10 a v neposlední míře bude překročen také limit hlukové zátěže, a to z důvodu blízkosti domů v ulicích V Újezdech a Hudcova. Měřeními hlučnosti z dopravy Krajskou hygienickou stanicí ze dne 28. 5. 2009 a 11. 6. 2009 bylo naměřeno 53,5 dB na křižovatce Nadační – V Újezdech pro denní dobu 6 – 22 hod. V případě další zástavby a silničního napojení by se tato hluková zátěž prokazatelně zvýšila a překročila by platný hlukový limit 55 dB pro denní dobu.

Jako vysoce problematické a nevhodné dále vidím navrhovanou zástavbu zahrádek pod vrcholem Bosně a silniční propojení z ul. Nadační na ul. Turistickou (u křížku), která je vedena těsně kolem nového dětského hřiště a přes biokoridor kolem Medláneckého potoka. Dále pak silniční průtahy kolem Medláneckého letiště směr Komín a směr Královo Pole na ulici Purkyňova přes Medlánecké kopce.

Poslední dokončená zástavba lokality Kouzelné Medlánky, která byla původně navržena pro bydlení cca 1 500 obyvatel, byla na popud investora překročena o 100 %. Od roku 2009 byly navíc zkolaudovány další stovky bytů v sousední lokalitě Duhová Pole a hluková zátěž z dopravy tak dále vzrostla. Kvalita bydlení již v současné době neodpovídá původnímu záměru a obecně se díky výstavbě Nových Medlánek dostala za rozumné hranice trvalé udržitelnosti území. Je proto třeba v Medláneckých zachování hodnot území a např. usilovat o zvýšení nabídky ploch pro rekreaci a trávení volného času, přiblížení se k běžné úrovni nyní tak poddimenzované občanské vybavenosti v lokalitě.

Všechny výše zmíněné pozitivní přírodní, kulturní, civilizační a estetické hodnoty Medlánek vedle své jedinečnosti, které Medláncům dávají, tedy zároveň tvoří limity jejího rozvoje, a to jak v pozitivním tak negativním slova smyslu s ohledem na trvalou udržitelnost zdejšího území. Další navrhovaná rozsáhlá bytová výstavba v lokalitě za Duhovými Poli směrem k Ivanovicím, případně bytová výstavba na úkor zahrádek a nové silniční spojky s Ivanovicemi, Komínem a průtahy Medláncami by ve svém důsledku znamenaly významné snížení kvality zdejšího bydlení, který nelze v žádném případě vnímat jako trvale udržitelný rozvoj území. Nelze v žádném případě považovat za vhodné ani rozumné, aby připravovaný rozvoj města Brna byl prováděn na úkor kvality bydlení a životního prostředí obyvatel Medlánek, přičemž každá z variant konceptu územního plánu takové negativní dopady ve svém důsledku přináší. Mám za to, že navržené řešení není v souladu s cílem územního plánování ve smyslu stavebního zákona.

S ohledem na výše uvedené jako vlastník nemovitostí v předmětné lokalitě, který je ve smyslu § 48 odst. 2 stavebního zákona dotčen návrhem veřejně prospěšných staveb, veřejně prospěšných opatření a zastavitelných ploch navržených v konceptu územního plánu města Brna, proto

## NESOUHLASÍM

s navrhovaným řešením území **Medlánky-Řečkovice-Ivanovice** v konceptu územního plánu města Brna, ve VARIANTĚ 1, 2 i 3

a

## POŽADUJI

A) nerozšiřování dalších ploch bytové výstavby směr **Medlánky-Řečkovice-Ivanovice**

B) neprodlužování komunikace **Hudcova-Újezdy** do **Ivanovic**

C) zachování stávajícího stavu okolí **Medláneckého letiště** bez silničních průtahů

D) v rozvojové ploše **Me-8** (pole na konci ul. **V Újezdech**, pod rodinnými domy **Duhová Pole**) vyjít z varianty III. konceptu územního plánu města Brna s těmito změnami:

1. ukončení ulice **V Újezdech** točnou pro autobus
2. změnu funkčních ploch **C/v3** a **B/v3** na plochu pro sport a rekreaci **S/o1**
3. zachování plochy městské zeleně

E) Lokalitu **R-3 Řečkovická kasárna** ponechat jako plochu veřejné vybavenosti **V/a3** pro stávající využití depozitáře **Technického muzea** a **Policie ČR** a případný další rozvoj veřejné vybavenosti lokality

F) Plochu **Me-7** (zahrádky pod vrcholem **Bosně** a u plynové stanice) vymezit jako plochu zahrádek **I/-z** (stávající využití plochy), případně část plochy vymezit jako lesní **L**. Zachovat navrženou plochu zeleně přiléhající k ploše **Me-8** ve variantě III. Plochu pro sport a rekreaci vymezit v ploše **Me-8** (viz výše)

G) Zakreslit již vybudovaný **ÚSES** biokoridor podél **Medláneckého potoka**

H) U plochy **Me-6** (pole mezi ul. **Turistická**, ul. **Vycházková**, rodinnými domy a zahrádkami) vyjít z varianty II, bez komunikace **Turistická-Nadační**

I) U plochy **Me-1** (pole nad vozovnou **DPMB** a **Veterinárním výzkumným ústavem** – rozvoj technologického parku) zachovat stávající územní plán, tzn. bez kapacitní komunikace **Purkyňova-Hudcova** a zachovat prodloužení konečné tramvaje až za **Veterinární výzkumný ústav**

což kromě již výše uvedeného odůvodňuji také následujícími důvody:


1. koncept územního plánu není zcela v souladu s jeho zadáním, kde byl požadován rozvoj směrem na jih Brna
2. překročení kapacit komunikací **V Újezdech** a **Hudcova** ve všech variantách
3. překročení hygienických limitů hluku z dopravy na ulicích **V Újezdech** a **Hudcova**
4. překročení imisních limitů z důvodů špatných rozptylových podmínek v **Medláneckém údolí**
5. nenávratný zábor zemědělského půdního fondu II. stupně ochrany, která má nadprůměrnou produkční schopnost, jsou vysoce chráněné, a které lze ze **ZPF** odnímat pouze výjimečně (viz kapitola 19 textové části)
6. nevybudovaná protipovodňová opatření kolem **Medláneckého rybníka**
7. nedostačující kapacita kanalizace

8. vysoké podmiňující investice (viz kapitola 16 textové části)
  - cca 2 miliardy na rekonstrukci kanalizačních stok (rekonstrukce kmenové stoky C, dobudování kmenové stoky C1, dobudování kmenové stoky E1)
  - 770 miliónů – prodloužení tramvaje za kasárna, nová komunikace Medlánky-Ivanovice, nová ZŠ, atd.
9. nenávratné zrušení zahrádkářských kolonií plnicích důležitou společenskou, rekreační a přírodní funkci
10. nenávratné poškození rekreační oblasti na severu Brna, okolí Přírodního parku Baba a dalších významných přírodních a estetických hodnot Medlánek a okolí
11. silnice z ul. Nadační na ul. Turistickou je navržena přes ÚSES biokoridor podél Medláneckého potoka a je vedena v těsné blízkosti nově vybudovaného dětského hřiště
12. navrženými silničními průtahy by došlo k nenávratnému poškození rekreační oblasti kolem Medláneckého letiště
13. další silnice jsou navrženy v těsné blízkosti chráněných území Netopýrky, Přírodní park Baba, VKP Sysli a Přírodní památky Medlánecké kopce
14. návrh silničních průtahů není zcela v souladu se zadáním nového ÚP, kde bylo požadováno zachování rekreační oblasti kolem Medláneckého letiště
15. podstatné navýšení dopravy na ul. Hudcova a tím následné zhoršení podmínek pro výuku v ZŠ, která se nachází v těsné blízkosti silnice bez možnosti výsadby stromů
16. navýšení dopravy na ul. Hudcova by dále vedlo k zhoršení stavu statiky rodinných domů na ul. Hudcova (již dnes jsou zde problémy s praskajícími zdmi z důvodu husté dopravy)

Za maximální zohlednění mých námitek předem děkuji.

S pozdravem

Podpis: \_\_\_\_\_



N 1008 Rlt

Magistrát města Brna  
Odbor územního plánování a rozvoje  
Kounicova 67  
601 67 Brno

MAGISTRÁT MĚSTA BRNA Odbor územního plánování a rozvoje
Došlo dne: - 9 -03- 2011
Č.j. MMB: 0102957
Přil: .....

V Brně dne ... 9.3. ... 2011

Podatel:  
Jméno, příjmení Pavel Matouš  
Datum narození 3. 11. 1945  
Bydliště Nádražní 2, Brno 60100  
(spolu)vlastník bytové jednotky č. 1548/101 v k.ú. Medlánky  
(spolu)vlastník pozemků par. č. 991/154 v k.ú. Medlánky

## NÁMITKY KE KONCEPTU ÚZEMNÍHO PLÁNU MĚSTA BRNA - VARIANTY 1, 2 i 3 území Medlánky-Řečkovice-Ivanovice

Podatel tímto ve smyslu § 48 odst. 2 zákona č. 183/2006 Sb., o územním plánování a stavebním řádu (stavební zákon), ve znění pozdějších předpisů (dále jen „stavební zákon“) podává své námítky proti konceptu územního plánu města Brna ve všech jeho variantách, které byly zveřejněny na webových stránkách magistrátu města Brna [http://www.brno.cz/pripravovany\\_uzemni\\_plan\\_mesta\\_Brna\\_\(upmb\)](http://www.brno.cz/pripravovany_uzemni_plan_mesta_Brna_(upmb)).

Své námítky odůvodňuji následovně:

Medlánky jsou jednou z nejmenších městských částí Brna, které se rozkládají v údolí mezi Medláneckými kopci, západní část jejich katastru stoupá do zalesněných vrchů až k hranicím města Brna. Značná část katastru Medlánek je nezastavěná, severozápadní oblast je zalesněná, prostoupená početnou chatovou a zahrádkářskou oblastí. Do katastru Medlánek zasahuje několik území, kterým pro minimálně narušený přírodní obsah dostalo územní ochrany. Jedná se např. o Přírodní památku „Medlánecké kopce“, Přírodní památku „Medlánecká Skalka“, Přírodní park „Baba“, významný krajinný prvek „Bosně“ a významný krajinný prvek „Zámecký park“, významný krajinný prvek „Medlánecké letiště“. Na území Medlánek se dále vyskytuje několik dalších přírodních památek, které si pro svou výjimečnost také právem zasluhují ochrany, jako jsou např. Medlánecký rybník, Mokřad pod hrázkou či Biokoridor podél Medláneckého potoka. Medláncami prochází Medlánecká naučná stezka, na jejíž trase dlouhé 5 km se nachází 10 zastavení seznamující návštěvníky s historií Medlánek, jejich faunou, flórou a místními zajímavostmi.

Všechny tyto zmíněné pozitivní prvky, minimální podíl průmyslu a jiných aktivit výrobní povahy a doposavad poměrně přiměřený rozvoj dávají Medláncům statut rezidenční a rekreační čtvrti. Toto jsou skutečné přírodní, kulturní, civilizační a estetické hodnoty Medlánek, které považují za nutné zachovat a dále tento jejich charakter a kvality rozumně podporovat, nikoliv narušovat či přímo ničit, a to nejen v zájmu obyvatel Medlánek, ale v zájmu obyvatel celého města Brna a jejich okolí.

Koncept územního plánu města Brna zpracovaný architektonickým ateliérem Arch.Design s.r.o. není zcela v souladu se zadáním územního plánu, ve kterém byl požadován rozvoj města na jih, nikoliv na sever, tedy do Medlánek. Přesto je rozvoj na severu města ve všech 3 předložených variantách výrazný, a pokud by se tak stalo, došlo by k nenávratnému poškození zmíněného charakteru Medlánek ve všech směrech, nejen z hlediska ochrany přírody a rekreační funkce Medlánek, ale především z hlediska pohody zdejšího bydlení a kvality prostředí. Uvedené by tak vedlo jak k zásahu do mých práv na příznivé životní prostředí, v právu na nerušené užívání své nemovitosti,

ale také k zásahu do mých vlastnických práv, neboť cena mnou vlastněných nemovitostí by se v případě uskutečnění záměrů v konceptu územního plánu snížila.

Podle konceptu územního plánu města Brna by ale mělo dojít k propojení ulice V Újezdech s Ivanovicemi a změně funkčního využití pozemků v lokalitě Medláanky-Řečkovice-Ivanovice určených jako zemědělský půdní fond II. třídy ochrany. Tyto plochy mají být předmětem další zástavby pro bydlení v této lokalitě. Konkrétně varianta I navrhuje výstavbu dalších 1823 bytů v lokalitě Medláanky-Řečkovice-Ivanovice, varianta II 1863 bytů bez řešení kasáren, tzn. reálně lze očekávat cca 2400 nových bytů. Varianta III se snaží bytové plochy zmenšit a přináší „jen“ 987 nových bytů. Ze všech těchto nových sídlišť kolem kasáren je svedena doprava přímo na ulice V Újezdech a Hudcovu. Navíc se napojuje na spojnicí kolem letiště až do Komína. Pokud nyní tedy jezdí po ulici Hudcova 6500 vozidel/24hod. (měřeno CDV v září 2010) a po ulici V Újezdech cca 4000 vozidel/24hod, můžeme očekávat nárůst těchto průjezdů cca dvou až trojnásobně, tzn. 13 000 – 19 500 vozidel/24hod. na ul. Hudcova a 8 000 – 12 000 vozidel/24hod. na ul. V Újezdech. Na obou ulicích je omezená možnost výsadby zeleně, čímž se samozřejmě zvýší hlučnost a prašnost. Další problém jsou rozptylové podmínky v Medláneckém údolí, kde se drží smog. Navrženým propojením ulice V Újezdech do Ivanovic a následnou zástavbou v této lokalitě dojde k překročení kapacit ulic V Újezdech a Hudcova. Regulační plán omezuje kapacitu ulice Hudcova na 10 500 vozidel/24hod. a ulici V Újezdech na 7 500 vozidel/24hod.

Kapacita by tedy byla velmi pravděpodobně výrazně překročena, stejně tak imisní zátěž, především překročením limitu prachových částic PM10 a v neposlední míře bude překročen také limit hlukové zátěže, a to z důvodu blízkosti domů v ulicích V Újezdech a Hudcovu. Měřením hlučností z dopravy Krajskou hygienickou stanicí ze dne 28. 5. 2009 a 11. 6. 2009 bylo naměřeno 53,5 dB na křižovatce Nadační – V Újezdech pro denní dobu 6 – 22 hod. V případě další zástavby a silničního napojení by se tato hluková zátěž prokazatelně zvýšila a překročila by platný hlukový limit 55 dB pro denní dobu.

Jako vysoce problematické a nevhodné dále vidím navrhovanou zástavbu zahrádek pod vrcholem Bosně a silniční propojení z ul. Nadační na ul. Turistickou (u křižku), která je vedena těsně kolem nového dětského hřiště a přes biokoridor kolem Medláneckého potoka. Dále pak silniční průtahy kolem Medláneckého letiště směr Komín a směr Královo Pole na ulici Purkyňova přes Medlánecké kopce.

Poslední dokončená zástavba lokality Kouzelné Medláanky, která byla původně navržena pro bydlení cca 1-500 obyvatel, byla na popud investora překročena o 100%. Od roku 2009 byly navíc zkolaudovány další stovky bytů v sousední lokalitě Duhová Pole a hluková zátěž z dopravy tak dále vzrostla. Kvalita bydlení již v současné době neodpovídá původnímu záměru a obecně se díky výstavbě Nových Medlánek dostala za rozumné hranice trvalé udržitelnosti území. Je proto třeba v Medláankách zachování hodnot území a např. usilovat o zvýšení nabídky ploch pro rekreaci a trávení volného času, přiblížení se k běžné úrovni nyní tak poddimenzované občanské vybavenosti v lokalitě.

Všechny výše zmíněné pozitivní přírodní, kulturní, civilizační a estetické hodnoty Medlánek vedle své jedinečnosti, které Medláankám dávají, tedy zároveň tvoří limity jejího rozvoje, a to jak v pozitivním tak negativním slova smyslu s ohledem na trvalou udržitelnost zdejšího území. Další navrhovaná rozsáhlá bytová výstavba v lokalitě za Duhovými Poli směrem k Ivanovicím, případně bytová výstavba na úkor zahrádek a nové silniční spojky s Ivanovicemi, Komínem a průtahy Medláankami by ve svém důsledku znamenaly významné snížení kvality zdejšího bydlení, který nelze v žádném případě vnímat jako trvale udržitelný rozvoj území. Nelze v žádném případě považovat za vhodné ani rozumné, aby připravovaný rozvoj města Brna byl prováděn na úkor kvality bydlení a životního prostředí obyvatel Medlánek, přičemž každá z variant konceptu územního plánu takové negativní dopady ve svém důsledku přináší. Mám za to, že navržené řešení není v souladu s cílem územního plánování ve smyslu stavebního zákona.

S ohledem na výše uvedené jako vlastník nemovitostí v předmětné lokalitě, který je ve smyslu § 48 odst. 2 stavebního zákona dotčen návrhem veřejně prospěšných staveb, veřejně prospěšných opatření a zastavitelných ploch navržených v konceptu územního plánu města Brna, proto

## NESOUHLASÍM

s navrhovaným řešením území Medlánky-Řečkovice-Ivanovice v konceptu územního plánu města Brna, ve VARIANTĚ 1, 2 i 3

a

## POŽADUJI

A) nerozšiřování dalších ploch bytové výstavby směr Medlánky-Řečkovice-Ivanovice

B) neprodlužování komunikace Hudcova-Újezdy do Ivanovic

C) zachování stávajícího stavu okolí Medláneckého letiště bez silničních průtahů

D) v rozvojové ploše Me-8 (pole na konci ul. V Újezdech, pod rodinnými domy Duhová Pole) vyjít z varianty III. konceptu územního plánu města Brna s těmito změnami:

1. ukončení ulice V Újezdech točnou pro autobus
2. změnu funkčních ploch C/v3 a B/v3 na plochu pro sport a rekreaci S/o1
3. zachování plochy městské zeleně

E) Lokalitu R-3 Řečkovická kasárna ponechat jako plochu veřejné vybavenosti V/a3 pro stávající využití depozitáře Technického muzea a Policie ČR a případný další rozvoj veřejné vybavenosti lokality

F) Plochu Me-7 (zahrádky pod vrcholem Bosně a u plynové stanice) vymezit jako plochu zahrádek II-/z (stávající využití plochy), případně část plochy vymezit jako lesní L. Zachovat navrženou plochu zeleně přiléhající k ploše Me-8 ve variantě III. Plochu pro sport a rekreaci vymezit v ploše Me-8 (viz výše).

G) Zakreslit již vybudovaný ÚSES biokoridor podél Medláneckého potoka

H) U plochy Me-6 (pole mezi ul. Turistická, ul. Vycházková, rodinnými domy a zahrádkami) vyjít z varianty II, bez komunikace Turistická-Nadační

I) U plochy Me-1 (pole nad vozovnou DPMB a Veterinárním výzkumným ústavem – rozvoj technologického parku) zachovat stávající územní plán, tzn. bez kapacitní komunikace Purkyňova-Hudcova a zachovat prodloužení konečné tramvaje až za Veterinární výzkumný ústav

což kromě již výše uvedeného odůvodňuji také následujícími důvody:

1. koncept územního plánu není zcela v souladu s jeho zadáním, kde byl požadován rozvoj směrem na jih Brna
2. překročení kapacit komunikací V Újezdech a Hudcova ve všech variantách
3. překročení hygienických limitů hluku z dopravy na ulicích V Újezdech a Hudcova
4. překročení imisních limitů z důvodů špatných rozptylových podmínek v Medláneckém údolí
5. nenávratný zábor zemědělského půdního fondu II. stupně ochrany, která má nadprůměrnou produkční schopnost, jsou vysoce chráněné, a které lze ze ZPF odnímat pouze výjimečně (viz kapitola 19 textové části)
6. nevybudovaná protipovodňová opatření kolem Medláneckého rybníka
7. nedostačující kapacita kanalizace

8. vysoké podmiňující investice (viz kapitola 16 textové části)
  - cca 2 miliardy na rekonstrukci kanalizačních stok (rekonstrukce kmenové stoky C, dobudování kmenové stoky C1, dobudování kmenové stoky E1)
  - 770 miliónů – prodloužení tramvaje za kasárna, nová komunikace Medlánky-Ivanovice, nová ZŠ, atd.
9. nenávratné zrušení zahrádkářských kolonií plnících důležitou společenskou, rekreační a přírodní funkci
10. nenávratné poškození rekreační oblasti na severu Brna, okolí Přírodního parku Baba a dalších významných přírodních a estetických hodnot Medlánek a okolí
11. silnice z ul. Nadační na ul. Turistickou je navržena přes ÚSES biokoridor podél Medláneckého potoka a je vedena v těsné blízkosti nově vybudovaného dětského hřiště
12. navrženými silničními průtahy by došlo k nenávratnému poškození rekreační oblasti kolem Medláneckého letiště
13. další silnice jsou navrženy v těsné blízkosti chráněných území Netopýrky, Přírodní park Baba, VKP Syslí a Přírodní památky Medlánecké kopce
14. návrh silničních průtahů není zcela v souladu se zadáním nového ÚP, kde bylo požadováno zachování rekreační oblasti kolem Medláneckého letiště
15. podstatné navýšení dopravy na ul. Hudcova a tím následné zhoršení podmínek pro výuku v ZŠ, která se nachází v těsné blízkosti silnice bez možnosti výsadby stromů
16. navýšení dopravy na ul. Hudcova by dále vedlo k zhoršení stavu statiky rodinných domů na ul. Hudcova (již dnes jsou zde problémy s praskajícími zdmi z důvodu husté dopravy)

Za maximální zohlednění mých námitek předem děkuji.

S pozdravem

Podpis: 





MAGISTRÁT MĚSTA BRNA  
ODBOR ÚZEMNÍHO PLÁNOVÁNÍ A  
ROZVOJE

W 1187 Kex

MAGISTRÁT MĚSTA BRNA	
Poradové číslo námítky	Odbor územního plánování a rozvoje
Došlo dne: - 9 - 03 - 2011	0103002
Č.j. MMB:.....	
Přil.:.....	

## NÁMITKA KE KONCEPTU ÚZEMNÍHO PLÁNU MĚSTA BRNA

podle ustanovení § 48 odst. 2 zákona č. 183/2006 Sb., o územním plánování a stavebním řádu (stavební zákon) v platném znění

### I. Identifikační údaje vlastníka/zástupce veřejnosti podávajících námítku

Jméno, příjmení fyzické osoby/ název právnické osoby	Jaroslava Hudečková
Adresa / sídlo	Weissova 338/12, 644 00 Brno
Identifikace vlastněné nemovitosti	Pozemek p.č. 988/147 v katastrálním území Soběšice - LV 585
Podává-li věcně shodnou námítku více navrhovatelů, jsou údaje o nich (jméno, příjmení, adresa a identifikace vlastněné nemovitosti) uvedeny v samostatných přílohách	<input type="checkbox"/> ano <input type="checkbox"/> ne

### II. Upřesnění obsahu námítky

k návrhu řešení		k procesu pořizování	
textové části	grafické části		
<input checked="" type="checkbox"/> ano <input type="checkbox"/> ne	<input checked="" type="checkbox"/> ano <input type="checkbox"/> ne	<input checked="" type="checkbox"/> ano	<input type="checkbox"/> ne

### III. Údaje o uplatněné námítce k variantě (variantám) konceptu

Městská část	Brno - sever	<input checked="" type="checkbox"/> I	<input type="checkbox"/> II	<input type="checkbox"/> III
Katastrální území	Soběšice			
Parcelní čísla pozemků (adresa nemovitosti, doplňující popis lokality)	988/147			
Obsah námítky	<p>Jsem vlastníkem pozemku p.č.988/147, k.ú. Soběšice, který je spolu s dalšími cca 7 pozemky v I. variantě konceptu územního plánu města Brna zařazen částečně jako plocha určená pro sport (Ps-006/m) a v další části jako zemědělská plocha.</p> <p>Již dříve jsme se opakovaně pokoušeli o změnu územního plánu tak, jak změna proběhla u území sousedícího z jižní strany, abychom mohli uspokojit potřeby na bydlení vlastní nebo širší rodiny. V našem případě jsme byli odkázáni na budoucí, nově tvořený územní plán.</p> <p>Žádám o změnu I. varianty konceptu pro výše uvedenou plochu na kategorii B/d/1 (bydlení rodinné, volné), jak to navrhuje II. a III. varianta konceptu územního plánu města Brna. Jinak preferuji koncept II. a III. varianty územního plánu města Brna.</p> <p>Věřím, že k mé námítce bude přihlédnuto a bude posouzena kladně.</p>			

### IV. Grafická příloha k námítce

ano  
 ne

### V. Ostatní přílohy

- zmocnění zástupce veřejnosti, ve smyslu § 23 odst.2 a 3 stavebního zákona  ano  ne

### VI. Preference varianty konceptu

I. varianta  II. varianta  III. varianta

v BRNE dne 8.3.2011

*Jaroslava Hudečková*  
podpis vlastníka / zástupce veřejnosti

Vyplněný formulář zašlete nejpozději do 10.3.2011 na adresu :

**Magistrát města Brna, Odbor územního plánování a rozvoje, Kounicova 67, 601 67 Brno**

(viz veřejná vyhláška)



územní plán města Brna

MAGISTRÁT MĚSTA BRNA  
ODBOR ÚZEMNÍHO PLÁNOVÁNÍ A  
ROZVOJE

N 1123

Mlu.

Pořadové č. námítky	MAGISTRÁT MĚSTA BRNA Odbor územního plánování a rozvoje
Došlo dne:	- 9 - 03 - 2011 0103034
Č.j. MMB	
Příl.	

## NÁMITKA KE KONCEPTU ÚZEMNÍHO PLÁNU MĚSTA BRNA

podle ustanovení § 48 odst. 2 zákona č. 183/2006 Sb., o územním plánování a stavebním řádu (stavební zákon) v platném znění

### I. Identifikační údaje vlastníka/zástupce veřejnosti podávajících námítku

Jméno, příjmení fyzické osoby/ název právnické osoby	Radim Pech
Adresa / sídlo	Palackého tř. 168, 612 00 Brno
Identifikace vlastněné nemovitosti	parcely č. 1125/1, 1126/1
Podává-li věcně shodnou námítku více navrhovatelů, jsou údaje o nich (jméno, příjmení, adresa a identifikace vlastněné nemovitosti) uvedeny v samostatných přílohách	<input type="checkbox"/> ano <input checked="" type="checkbox"/> ne

### II. Upřesnění obsahu námítky

k návrhu řešení	k procesu pořizování
textové části	grafické části
<input checked="" type="checkbox"/> ano <input type="checkbox"/> ne	<input checked="" type="checkbox"/> ano <input type="checkbox"/> ne
	<input checked="" type="checkbox"/> ano <input type="checkbox"/> ne

### III. Údaje o uplatněné námítce k variantě (variantám) konceptu

 I.  II.  III.

Městská část	Brno - sever
Katastrální území	Soběšice
Parcelní čísla pozemků (adresa nemovitosti, doplňující popis lokality)	1125/1, 1126/1
Obsah námítky	Souhlasím v rámci varianty I. s plochou zastavitelnou pro bydlení, rodinné volné. Zásadně namítám navrhovanou komunikaci (plocha veřejné obsluhy území) a plochu parkové zeleně a veřejné prostranství v ochranném pásmu probíhajícího VTL plynovodu na mém výše uvedeném pozemku. Toto řešení považuji za finančně náročné pro město Brno a zcela nepřijatelné pro majitele pozemku. S plynárenskou společností již probíhá jednání o řešení tohoto problému.

IV. Grafická příloha k námítce	<input type="checkbox"/> ano <input checked="" type="checkbox"/> ne
--------------------------------	--

### V. Ostatní přílohy


- zmocnění zástupce veřejnosti, ve smyslu § 23 odst.2 a 3 stavebního zákona  ano  ne

### VI. Preference varianty konceptu

 I. varianta  II. varianta  III. varianta

V Brně

dne 7.3.2011

  
podpis vlastníka / zástupce veřejnosti

Vyplněný formulář zašlete nebo osobně doručte nejpozději do 10.3.2011 na adresu :

Magistrát města Brna, Odbor územního plánování a rozvoje, Kounicova 67, 601 67 Brno

(viz veřejná vyhláška)

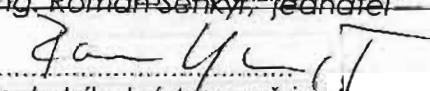


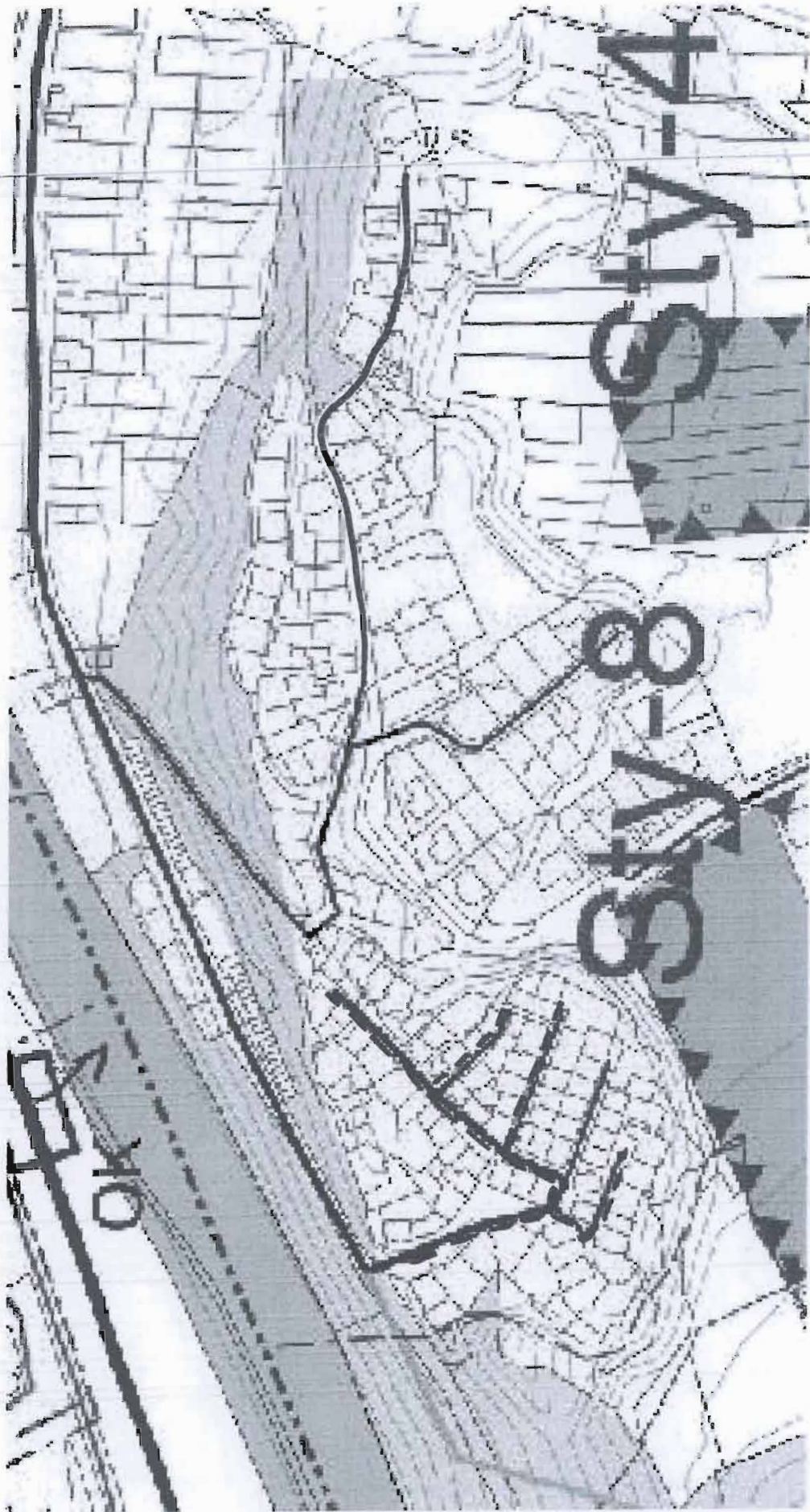
územní plán města Brna

MAGISTRÁT MĚSTA BRNA  
ODBOR ÚZEMNÍHO PLÁNOVÁNÍ A  
ROZVOJE

N 1225 Jlec.

MAGISTRÁT MĚSTA BRNA	
Odbor územního plánování a rozvoje	
Pořadové č. námítky	- 9 -03- 2011
Došlo dne:	
Č.j. MMB:	0103048
Pril:	

<b>NÁMITKA</b>	
<b>KE KONCEPTU ÚZEMNÍHO PLÁNU MĚSTA BRNA</b>	
podle ustanovení § 48 odst. 2 zákona č. 183/2006 Sb., o územním plánování a stavebním řádu (stavební zákon) v platném znění	
<b>I. Identifikační údaje vlastníka/zástupce veřejnosti podávající námitku</b>	
Jméno, příjmení fyzické osoby/ název právnické osoby	Občanské sdružení Kamenka
Adresa / sídlo	Kamenná čtvrť 33, Brno 639 00
Identifikace vlastněné nemovitosti	
Podává-li věcně shodnou námitku více navrhovatelů, jsou údaje o nich (jméno, příjmení, adresa a identifikace vlastněné nemovitosti) uvedeny v samostatných přílohách	<input type="checkbox"/> ano <input checked="" type="checkbox"/> ne
<b>II. Upřesnění obsahu námítky</b>	
k návrhu řešení	k procesu pořizování
textové části <input type="checkbox"/> ano <input type="checkbox"/> ne	grafické části <input type="checkbox"/> ano <input type="checkbox"/> ne
	<input type="checkbox"/> ano <input type="checkbox"/> ne
<b>III. Údaje o uplatněné námitce k variantě (variantám) konceptu</b> <input checked="" type="checkbox"/> I. <input checked="" type="checkbox"/> II. <input checked="" type="checkbox"/> III.	
Městská část	<del>Brno střed</del>
Katastrální území	<del>Štýřice</del>
Parcelní čísla pozemků (adresa nemovitosti, doplňující popis lokality)	Ulice Kamenná čtvrť
Obsah námítky	Návrh ÚP zobrazuje v Kamenné čtvrti stav kanalizační sítě ve stávající podobě. Podle tohoto zobrazení není navržena žádná část k rekonstrukci a není navrženo žádné rozšíření. Žádáme, aby návrh ÚP zohlednil plánovanou rekonstrukci inženýrských sítí v této lokalitě, podle které se počítá s odkanalizováním všech domů ať již kmenovou stokou nebo jiným typem kanalizační přípojky. V návrhu územního plánu tedy žádáme zobrazit původní síť červenou přerušovanou čarou (určené k rekonstrukci) a doplnit návrh kanalizace v horní části Kamenné čtvrti (červenou plnou čarou) – viz příloha.
<b>IV. Grafická příloha k námitce</b>	<input checked="" type="checkbox"/> ano <input type="checkbox"/> ne
<b>V. Ostatní přílohy - zmocnění zástupce veřejnosti</b> , ve smyslu § 23 odst. 2 a 3 stavebního zákona	<input type="checkbox"/> ano <input type="checkbox"/> ne
<b>VI. Preference varianty konceptu</b>	
<input checked="" type="checkbox"/> I. varianta 8.3.2011	<input type="checkbox"/> II. varianta Ing. Roman Šenkýř, jednatel
V ..... dne .....	 podpis vlastníka / zástupce veřejnosti
Vyplněný formulář zašlete nejpozději do 10.3.2011 na adresu : <b>Magistrát města Brna, Odbor územního plánování a rozvoje, Kounicova 67, 601 67 Brno</b> (viz veřejná vyhláška)	





územní plán města Brna

MAGISTRÁT MĚSTA BRNA  
ODBOR ÚZEMNÍHO PLÁNOVÁNÍ A  
ROZVOJE

N 1226

Fla.

Pořadové číslo námítky	MAGISTRÁT MĚSTA BRNA Odbor územního plánování a rozvoje
Došlo dne:	9 -03- 2011
Č.j. MMB	0103287
Příl.	

## NÁMITKA KE KONCEPTU ÚZEMNÍHO PLÁNU MĚSTA BRNA

podle ustanovení § 48 odst. 2 zákona č. 183/2006 Sb., o územním plánování a stavebním řádu (stavební zákon) v platném znění

### I. Identifikační údaje vlastníka/zástupce veřejnosti podávajících námítku

Jméno, příjmení fyzické osoby/ název právnické osoby	Viz příloha
Adresa / sídlo	Ulice Kamenná čtvrt
Identifikace vlastněné nemovitosti	Viz příloha (4x)

Podává-li věcně shodnou námítku více navrhovatelů, jsou údaje o nich (jméno, příjmení, adresa a identifikace vlastněné nemovitosti) uvedeny v samostatných přílohách  ano  ne

### II. Upřesnění obsahu námítky

k návrhu řešení		k procesu pořizování	
textové části	grafické části		
<input checked="" type="checkbox"/> ano <input type="checkbox"/> ne	<input checked="" type="checkbox"/> ano <input type="checkbox"/> ne	<input type="checkbox"/> ano <input type="checkbox"/> ne	<input type="checkbox"/> ano <input type="checkbox"/> ne

### III. Údaje o uplatněné námítce k variantě (variantám) konceptu I. II. III.

Městská část	Brno-střed
Katastrální území	Štýřice
Parcelní čísla pozemků (adresa nemovitosti, doplňující popis lokality)	Ulice Kamenná čtvrt
Obsah námítky	Návrh ÚP zobrazuje v Kamenné čtvrti stav kanalizační sítě ve stávající podobě. Podle tohoto zobrazení není navržena žádná část k rekonstrukci a není navrženo žádné rozšíření. Žádáme, aby návrh ÚP zohlednil plánovanou rekonstrukci inženýrských sítí v této lokalitě, podle které se počítá s odkanalizováním všech domů ať již kmenovou stokou nebo jiným typem kanalizační přípojky. V návrhu územního plánu tedy žádáme zobrazit původní síť červenou přerušovanou čarou (určené k rekonstrukci) a doplnit návrh kanalizace v horní části Kamenné čtvrti (červenou plnou čarou) – viz příloha.

IV. Grafická příloha k námítce  ano 1x  ne

V. Ostatní přílohy - zmocnění zástupce veřejnosti, ve smyslu § 23 odst.2 a 3 stavebního zákona  ano  ne

### VI. Preference varianty konceptu

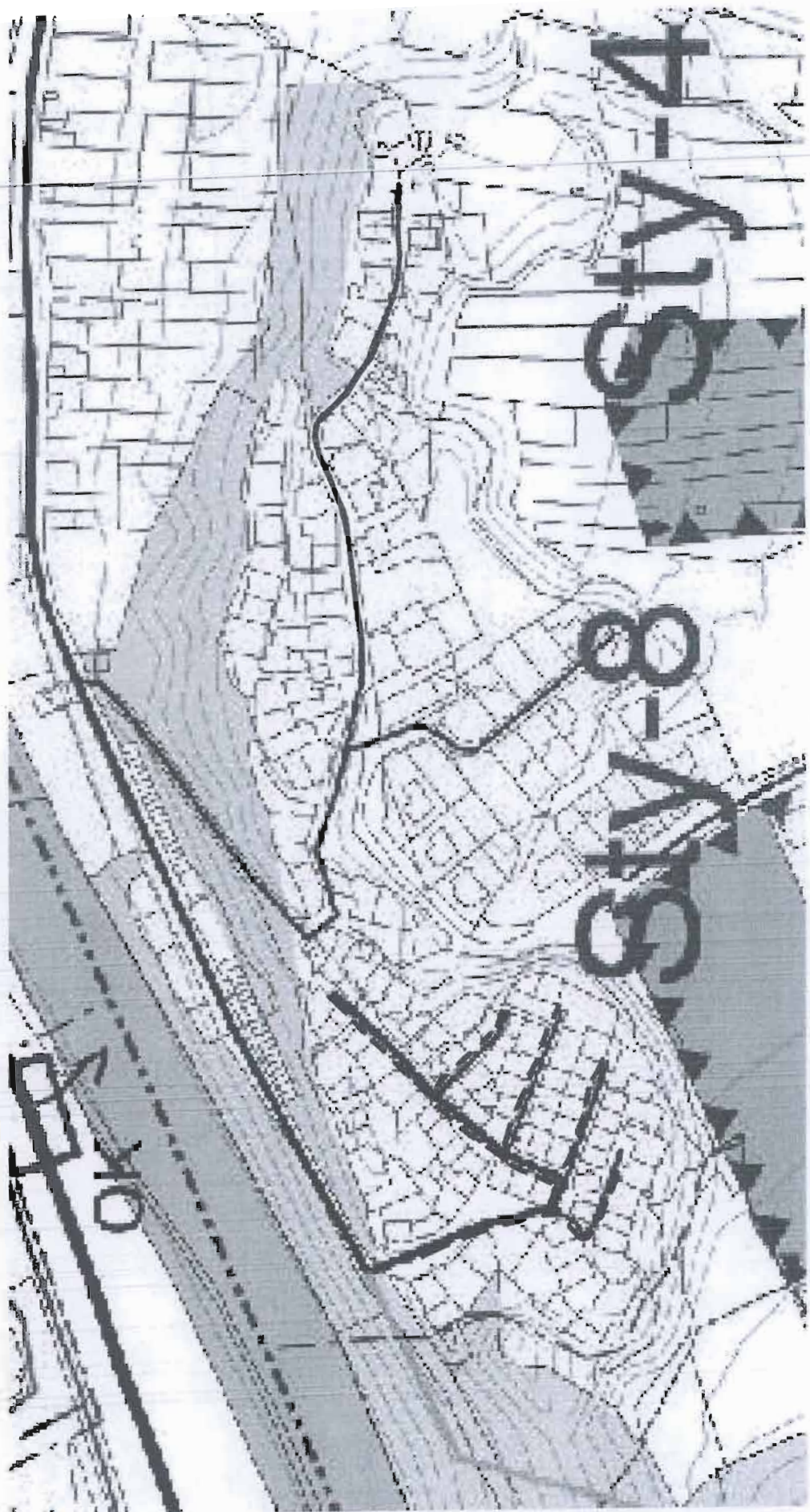
I. varianta  II. varianta  III. varianta )

V Brně 8. 3. 2011  
V ..... dne ..... Viz příloha  
.....  
podpis vlastníka / zástupce veřejnosti

Vyplněný formulář zašlete nejpozději do 10.3.2011 na adresu :

Magistrát města Brna, Odbor územního plánování a rozvoje, Kounicova 67, 601 67 Brno

(viz veřejná vyhláška)



OK

STY-00

STY



MAGISTRÁT MĚSTA BRNA  
ODBOR ÚZEMNÍHO PLÁNOVÁNÍ A  
ROZVOJE

N 1256

Pořadové číslo námítky: **1256**

MAGISTRÁT MĚSTA BRNA  
Odbor územního plánování a rozvoje

Došlo dne: **9-03-2011**

Č.j. MMB: **0103356**

Příl: .....

## NÁMITKA KE KONCEPTU ÚZEMNÍHO PLÁNU MĚSTA BRNA

podle ustanovení § 48 odst. 2 zákona č. 183/2006 Sb., o územním plánování a stavebním řádu (stavební zákon) v platném znění

### I. Identifikační údaje vlastníka/zástupce veřejnosti podávajících námítku

Jméno, příjmení fyzické osoby/ název právnické osoby	MVT ENERGO spol. s r.o.
Adresa / sídlo	Purkyňova 3051/99b, 612 00 Brno
Identifikace vlastněné nemovitosti	nemovitosti na LV č.3939 ( areál bývalé Tesly Brno s.p. )
Podává-li věcně shodnou námítku více navrhovatelů, jsou údaje o nich (jméno, příjmení, adresa a identifikace vlastněné nemovitosti) uvedeny v samostatných přílohách	<input type="checkbox"/> ano <input checked="" type="checkbox"/> ne

### II. Upřesnění obsahu námítky

k návrhu řešení	k procesu pořizování
textové části <input type="checkbox"/> ano <input checked="" type="checkbox"/> ne	grafické části <input checked="" type="checkbox"/> ano <input type="checkbox"/> ne
	<input type="checkbox"/> ano <input checked="" type="checkbox"/> ne

### III. Údaje o uplatněné námítce k variantě (variantám) konceptu


I.  II.  III.

Městská část	Královo Pole
Katastrální území	Královo Pole
Parcelní čísla pozemků (adresa nemovitosti, doplňující popis lokality)	Areál bývalé Tesly Brno s.p. ( mimo SŠITSP )
Obsah námítky	Vzhledem k probíhající restrukturalizaci celého areálu je nutno celou plochu zařadit do režimu ploch přestavby, např.Y.

IV. Grafická příloha k námítce	<input type="checkbox"/> ano <input checked="" type="checkbox"/> ne
--------------------------------	--

V. Ostatní přílohy - zmocnění zástupce veřejnosti, ve smyslu § 23 odst.2 a 3 stavebního zákona	<input type="checkbox"/> ano <input type="checkbox"/> ne
---	--

VI. Preference varianty konceptu	<input type="checkbox"/> I. varianta <input type="checkbox"/> II. varianta <input type="checkbox"/> III. varianta
----------------------------------	---

V Brně dne 8.3.2011	 <b>MVT ENERGO</b> spol. s r.o. Purkyňova 991, 612 00 BRNO podpis vlastníka / zástupce veřejnosti ODB. Ú. VLOŽKA 21712
---------------------	---

Vyplněný formulář zašlete **nejpozději do 10.3.2011** na adresu :

**Magistrát města Brna, Odbor územního plánování a rozvoje, Kounicova 67, 601 67 Brno**

(viz veřejná vyhláška)



MAGISTRÁT MĚSTA BRNA  
 ODBOR ÚZEMNÍHO PLÁNOVÁNÍ A  
 ROZVOJE

N 1257

Her.

Pořadové číslo námítky	MAGISTRÁT MĚSTA BRNA Odbor územního plánování a rozvoje
Došlo dne:	-9 -03- 2011
Č.j. MMB:	0.10336.1
Příl.:	

## NÁMITKA KE KONCEPTU ÚZEMNÍHO PLÁNU MĚSTA BRNA

podle ustanovení § 48 odst. 2 zákona č. 183/2006 Sb., o územním plánování a stavebním řádu (stavební zákon) v platném znění

### I. Identifikační údaje vlastníka/zástupce veřejnosti podávajících námítku

Jméno, příjmení fyzické osoby/ název právnické osoby	ADMA, a.s.
Adresa / sídlo	Purkyňova 3050/99a, 612 00 Brno
Identifikace vlastněné nemovitosti	nemovitosti na LV č.3791 ( areál bývalé Tesly Brno s.p. )
Podává-li věcně shodnou námítku více navrhovatelů, jsou údaje o nich (jméno, příjmení, adresa a identifikace vlastněné nemovitosti) uvedeny v samostatných přílohách	<input type="checkbox"/> ano <input checked="" type="checkbox"/> ne

### II. Upřesnění obsahu námítky

k návrhu řešení		k procesu požizování	
textové části	grafické části		
<input type="checkbox"/> ano <input checked="" type="checkbox"/> ne	<input checked="" type="checkbox"/> ano <input type="checkbox"/> ne	<input type="checkbox"/> ano <input checked="" type="checkbox"/> ne	



### III. Údaje o uplatněné námítce k variantě (variantám) konceptu I. II. III.

Městská část	Královo Pole
Katastrální území	Královo Pole
Parcelní čísla pozemků (adresa nemovitosti, doplňující popis lokality)	Areál bývalé Tesly Brno s.p. ( mimo SŠITSP )
Obsah námítky	Vzhledem k probíhající restrukturalizaci celého areálu je nutno celou plochu zařadit do režimu ploch přestavby, např. Y.

IV. Grafická příloha k námítce	<input type="checkbox"/> ano <input checked="" type="checkbox"/> ne
-----------------------------------	--

V. Ostatní přílohy - zmocnění zástupce veřejnosti, ve smyslu § 23 odst.2 a 3 stavebního zákona	<input type="checkbox"/> ano <input type="checkbox"/> ne
---	--

VI. Preference varianty konceptu	<input type="checkbox"/> I. varianta <input checked="" type="checkbox"/> II. varianta Purkyňova 99a/3050 <input type="checkbox"/> III. varianta
----------------------------------	---

V Brně dne 8.3.2011	 
	podpis vlastníka / zástupce veřejnosti

Vyplněný formulář zašlete nejpozději do 10.3.2011 na adresu :

**Magistrát města Brna, Odbor územního plánování a rozvoje, Kounicova 67, 601 67 Brno**

(viz veřejná vyhláška)



N 1075

MAGISTRÁT MĚSTA BRNA  
ODBOR ÚZEMNÍHO PLÁNOVÁNÍ A  
ROZVOJE

územní plán města Brna

MAGISTRÁT MĚSTA BRNA	
Odbor územního plánování a rozvoje	N/.....
Pořadové č. námítky	
Došlo dne: - 9 - 03 - 2011	
Č.j. MMB:	0103343
Příl.:	

*Jler*

## NÁMITKA KE KONCEPTU ÚZEMNÍHO PLÁNU MĚSTA BRNA

podle ustanovení § 48 odst. 2 zákona č. 183/2006 Sb., o územním plánování a stavebním řádu (stavební zákon) v platném znění

### I. Identifikační údaje vlastníka/zástupce veřejnosti podávajících námítku

Jméno, příjmení fyzické osoby/ název právnické osoby	<i>Jitka Fojtíková</i>
Adresa / sídlo	<i>Böhmová č. 8, Brno 621 00</i>
Identifikace vlastněné nemovitosti	<i>v k.ú. Řečkovice p.č. 3897/5-</i>

Podává-li věcně shodnou námítku více navrhovatelů, jsou údaje o nich (jméno, příjmení, adresa a identifikace vlastněné nemovitosti) uvedeny v samostatných přílohách  ano  ne

### II. Upřesnění obsahu námítky

k návrhu řešení		k procesu pořizování	
textové části	grafické části		
<input type="checkbox"/> ano <input type="checkbox"/> ne	<input checked="" type="checkbox"/> ano <input type="checkbox"/> ne	<input type="checkbox"/> ano <input type="checkbox"/> ne	<input type="checkbox"/> ano <input type="checkbox"/> ne

### III. Údaje o uplatněné námítce k variantě (variantám) konceptu I. II. III.

Městská část	<i>Řečkovice a Mokrá Hora</i>
Katastrální území	<i>Řečkovice</i>
Parcelní čísla pozemků (adresa nemovitosti, doplnující popis lokality)	<i>mezi ul. Terezi, Nováková a Žitkova p.č. 3897/5, Lokalita Na Dílech</i>

Obsah námítky	<i>Podrobný popis námítky v příloze č. 1</i>
---------------	--

IV. Grafická příloha k námítce  ano  ne

V. Ostatní přílohy - zmocnění zástupce veřejnosti, ve smyslu § 23 odst. 2 a 3 stavebního zákona  ano  ne

VI. Preference varianty konceptu  I. varianta  II. varianta  III. varianta

V <i>Brně</i> dne <i>7.3.2011</i>	<i>Fojtíková Jitka</i> podpis vlastníka / zástupce veřejnosti
-----------------------------------	--

Vyplněný formulář zašlete **nejpozději do 10.3.2011** na adresu :  
Magistrát města Brna, Odbor územního plánování a rozvoje, Kounicova 67, 601 67 Brno  
(viz )

## Příloha č. 1

Uplatňujeme námitku proti zavedení, resp. rozšíření konečné zastávky tramvajové MHD, a to z důvodu netransparentnosti, narušení klidové zóny v okolí, a to hlučností a nadměrným pohybem osob, jako je zavedení této Konečné stanice téměř pod okny současné zastavěné zóny v okolí plánovaného protažení tramvajové dopravy, stejně tak je toto nevhodné v souvislosti k nynější automobilové, ale i autobusové dopravě vedoucí z dalších obcí jako je Česká, Lelekovice apod. V neposlední řadě toto protažení tramvajové dopravy nespĺňuje jedno ze základních kritérií, a to její dostupnost pro co nejširší okruh obyvatel a neplnění spojení do budoucí zóny kulturního a společenského dění mezi Řečkovícemi a Medlánkami.

---

MAGISTRÁT MĚSTA BRNA  
ODBOR ÚZEMNÍHO PLÁNOVÁNÍ A  
ROZVOJE

územní plán města Brna

N 1074

Her.

MAGISTRÁT MĚSTA BRNA	
Odbor územního plánování a rozvoje	
Pořadové č. námítky	N/.....
Došlo dne:	- 9 03- 2011
Č.j. MMB:	0103380
Příl.:	

<b>NÁMITKA</b>	
<b>KE KONCEPTU ÚZEMNÍHO PLÁNU MĚSTA BRNA</b>	
podle ustanovení § 48 odst. 2 zákona č. 183/2006 Sb., o územním plánování a stavebním řádu (stavební zákon) v platném znění	
<b>I. Identifikační údaje vlastníka/zástupce veřejnosti podávajících námítku</b>	
Jméno, příjmení fyzické osoby/ název právnické osoby	Jitka Fojtíková
Adresa / sídlo	Böhmova č. 8, Brno 621 00
Identifikace vlastněné nemovitosti	v. k. u. Řečkovice p. č. 3897/5
Podává-li věcně shodnou námítku více navrhovatelů, jsou údaje o nich (jméno, příjmení, adresa a identifikace vlastněné nemovitosti) uvedeny v samostatných přílohách	<input type="checkbox"/> ano <input checked="" type="checkbox"/> ne
<b>II. Upřesnění obsahu námítky</b>	
k návrhu řešení	k procesu pořizování
textové části <input type="checkbox"/> ano <input type="checkbox"/> ne	grafické části <input checked="" type="checkbox"/> ano <input type="checkbox"/> ne
	<input type="checkbox"/> ano <input type="checkbox"/> ne
<b>III. Údaje o uplatněné námítce k variantě (variantám) konceptu</b> <input checked="" type="checkbox"/> I. <input checked="" type="checkbox"/> II. <input checked="" type="checkbox"/> III.	
Městská část	Řečkovice a Mokrá Hora
Katastrální území	Řečkovice
Parcelní čísla pozemků (adresa nemovitosti, doplňující popis lokality)	mezi ul. Terezie Novákové a Žitkova p. č. 3897/5, Lokalita Na Dílech
Obsah námítky	Podrobný popis námítky v příloze č. 1
<b>IV. Grafická příloha k námítce</b>	<input type="checkbox"/> ano <input type="checkbox"/> ne
<b>V. Ostatní přílohy - zmocnění zástupce veřejnosti,</b> ve smyslu § 23 odst. 2 a 3 stavebního zákona	<input type="checkbox"/> ano <input type="checkbox"/> ne
<b>VI. Preference varianty konceptu</b>	
<input type="checkbox"/> I. varianta	<input type="checkbox"/> II. varianta <input type="checkbox"/> III. varianta
V Brně dne 7.3.2011	Fojtíková Jitka podpis vlastníka / zástupce veřejnosti
Vyplněný formulář zašlete nejpozději do 10.3.2011 na adresu : Magistrát města Brna, Odbor územního plánování a rozvoje, Kounicova 67, 601 67 Brno (viz )	

## Příloha č. 1

- Uplatňujeme námitku týkající se výstavby základní školy v lokalitě Na Dílech, neboť se domníváme, že v rámci městské části Řečkovice, Ivanovice i Medlánky je těchto zařízení dostatek, nehledě na skutečnost, že Rada Jihomoravského kraje vznesla návrh na zúžení počtu tříd zejména na gymnáziích, jelikož je třeba šetřit státními prostředky a pokud dojde k zmenšení počtu takto otevíraných tříd, je větší pravděpodobnost zvýšení kvality jak výuky, tak i kvality učitelů, kteří budou koncentrováni jen na některá místa mohou se takto více specializovat. Na základě výše uvedeného je pravděpodobnost tohoto i u základních škol. Dále zde není prostor na využití služeb spojených s provozem školského zařízení, není tato lokalita spádově dostupná pro další obyvatele. Je zde pravděpodobnost narušení klidové zóny stávajících zástaveb rodinnými domy a viladomy, a to vzhledem k dopravě k těmto zařízením, hlučností a pohybu osob.

N 1073 Jlc

MAGISTRÁT MĚSTA BRNA  
ODBOR ÚZEMNÍHO PLÁNOVÁNÍ A  
ROZVOJE

MAGISTRÁT MĚSTA BRNA	
Odbor územního plánování a rozvoje	
Pořadové č. námítky	Došlo dne: -9-03-2011
Č.j. MMB:.....	0103385
Příl:.....	

územní plán města Brna

## NÁMITKA KE KONCEPTU ÚZEMNÍHO PLÁNU MĚSTA BRNA

podle ustanovení § 48 odst. 2 zákona č. 183/2006 Sb., o územním plánování a stavebním řádu (stavební zákon) v platném znění

### I. Identifikační údaje vlastníka/zástupce veřejnosti podávajících námítku

Jméno, příjmení fyzické osoby/ název právnické osoby	Jitka Fojtíková
Adresa / sídlo	Böhmova č. 8, Brno 62100
Identifikace vlastněné nemovitosti	v k.ú. Řečkovice p.č. 3897/5

Podává-li věcně shodnou námítku více navrhovatelů, jsou údaje o nich (jméno, příjmení, adresa a identifikace vlastněné nemovitosti) uvedeny v samostatných přílohách  ano  ne

### II. Upřesnění obsahu námítky

k návrhu řešení		k procesu požizování	
textové části	grafické části		
<input type="checkbox"/> ano <input type="checkbox"/> ne	<input checked="" type="checkbox"/> ano <input type="checkbox"/> ne	<input type="checkbox"/> ano <input type="checkbox"/> ne	<input type="checkbox"/> ano <input type="checkbox"/> ne

### III. Údaje o uplatněné námítce k variantě (variantám) konceptu I. II. III.

Městská část	Řečkovice a Mokra' Hora
Katastrální území	Řečkovice
Parcelní čísla pozemků (adresa nemovitosti, doplňující popis lokality)	p.č. 3897/5, Lokalita Na Dřevěch mezi ul. Terezy Novákové Žilková

Obsah námítky  
  
Podrobný popis námítky  
v příloze č. 1

### IV. Grafická příloha k námítce ano ne

### V. Ostatní přílohy - zmocnění zástupce veřejnosti, ve smyslu § 23 odst.2 a 3 stavebního zákona ano ne

### VI. Preference varianty konceptu I. varianta II. varianta III. varianta

v Brně dne 7.3.2011	Fojtíková podpis vlastníka / zástupce veřejnosti
---------------------	---

Vyplněný formulář zašlete nejpozději do 10.3.2011 na adresu :  
Magistrát města Brna, Odbor územního plánování a rozvoje, Kounicova 67, 601 67 Brno  
(viz )

## Příloha č. 1

- Uplatňujeme námitku proti funkčnímu využití sportovišť, jelikož tato plocha pozemků v soukromém vlastnictví, na kterých je plánovaná výstavba sportovišť a podobných staveb, navazuje na plochy klidového individuálního bydlení v rodinných domech a viladomech, ne však panelákového typu, pro které jsou sportoviště vhodná. Navrhujeme umístění sportovišť v SZ části stávajících objektů kasáren, kde bude soustředěno veškeré kulturní a společenské dění celého okolí, výborně dopravně dostupné, bez vlivu na lokalitu bydlení v budoucnu koncipované v severní části pozemků kasáren a lokalitě Na Dílech.

N 1468 Ilc.

Magistrát města Brna  
Odbor územního plánování a rozvoje  
Kounicova 67  
601 67 Brno

MAGISTRÁT MĚSTA BRNA Odbor územního plánování a rozvoje
Došlo dne. - 9 -03- 2011
Č.j. MMB: 0103391
PHI: .....

### Námítka dotčeného vlastníka ke konceptu územního plánu města Brna

podle ustanovení § 48 odst. 2 zákona č. 183/2006 Sb., o územním plánování a stavebním řádu (stavební zákon) v platném znění

#### A) Identifikační údaje spoluvlastníků

Jméno, příjmení: Ing. Jiří Krejčí

Adresa: Glocova 709/57, 620 00 Brno

Datum narození: 23.4.1943

Jméno, příjmení: Marie Krejčová

Adresa: Špirkova 130/7, 620 00 Brno

Datum narození: 23.3.1936

Identifikace vlastněné nemovitosti:

pozemek p.č. 4125, k.ú. Tuřany, zapsán na LV č. 860 (TU – 1)

pozemek p.č. 4332, k.ú. Tuřany, zapsán na LV č. 860 (TU – 1)

pozemek p.č. 4350, k.ú. Tuřany, zapsán na LV č. 860 (TU – 1)

pozemek p.č. 4418, k.ú. Tuřany, zapsán na LV č. 860 (TU – 1)

#### B) Námítka

Jako spoluvlastníci shora uvedených dotčených nemovitostí podáváme tímto námítku proti výstavbě průmyslové zóny v k.ú. Tuřany (TU-1, TU – 2, TU - 7), tak jak je navrhována v konceptu územního plánu ve variantách I., II., III. Jedná se o pozemky chráněné zemědělským půdním fondem, které jsou pro zemědělství v současnosti využívány. My jako jejich vlastníci nesouhlasíme s tím, aby byly v budoucnu využity nevratným a destruktivním způsobem pro vybudování průmyslové zóny. Realizace takového záměru by znamenala likvidaci kvalitního bydlení v Tuřanech, což nejen jako vlastníci dotčených nemovitostí, ale také jako místní občané nemůžeme a nechceme podpořit.

Dodáváme dále, že město Brno má dle našeho názoru dostatek jiných ploch, které již v minulosti byly dotčeny zástavbou, jsou dostatečně dopravně dostupné a dostatečně rozlehlé pro vybudování průmyslových zón. Není proto třeba zabírat volnou půdu v okrajových

částech města, a to zvláště v místech, kde je tolik postrádána zeleň, jako je tomu právě v Tuřanech.

Navrhujeme proto, aby byl koncept územního plánu změněn tak, že se v rozvojových lokalitách TU-1, TU-2, TU-7 nebude navrhovat žádná průmyslová plocha a tyto plochy zůstanou pro stávající využití zemědělskou výrobou.

### C) Odůvodnění

Městská část Brno – Tuřany je již v současnosti významně zasažena provozem letiště Brno – Tuřany a tranzitní automobilovou dopravou. To způsobuje zvýšenou **prašnost, hlučnost a dopravní provoz** v městské části, která je již v současné době třetí nejzatíženější městskou částí Brna. Současně pak nedostatek zeleně v poměru ke zpevněným plochám způsobuje **negativní klimatické jevy** spočívající zejména v nedostatku dešťových srážek v letním období a pokles hladiny spodních vod. V důsledku toho dochází k usychání stávající zeleně, dokonce i vzrostlých stromů již v současné době. Další plánované rozšíření zástavby, a to navíc průmyslového charakteru, tyto negativní vlivy ještě znásobí.

Pokud je vůbec pro Brno jako univerzitní město nutné budovat novou průmyslovou zónu, pak navrhujeme využít **území podél dálnice**, kde nejsou vhodné podmínky ani pro obytné plochy ani pro zemědělské využití. Tyto plochy by měly být odděleny od obytných ploch pásy zeleně, což by mělo efekt ekologický, hygienický a v neposlední řadě i estetický.

Pod nově navrhovanou průmyslovou zónou se nachází pozemky vedené v zemědělském půdním fondu. Ustanovení § 4 zákona č. 334/1992 Sb., o ochraně zemědělského půdního fondu stanoví zásady ochrany ZPF. Konkrétně pro nezemědělské účely je **nutno použít především nezemědělskou půdu**, zejména nezastavěné a nedostatečně využitě pozemky v zastavěném území nebo na nezastavěných plochách stavebních pozemků staveb mimo toto území, stavební proluky a plochy získané zbořením přežitých budov a zařízení. Musí-li však v nezbytných případech dojít k odnětí ZPF, nutno zejména odnímat jen nejnútnejší plochu ZPF.

Navíc podle ustanovení § 55 odst. 3 stavebního zákona lze změnou územního plánu vymezit další zastavitelné plochy pouze na základě **prokázání nemožnosti využít již vymezené zastavitelné plochy** a potřeby vymezení nových zastavitelných ploch.

Ustanovení § 12 zákona č. 114/1992 Sb., o ochraně přírody a krajiny (v platném znění) stanoví zásady ochrany krajinného rázu. Konkrétně zásahy do krajinného rázu, zejména umístování a povolování staveb, mohou být prováděny pouze s ohledem na zachování významných krajinných prvků, zvláště chráněných území, kulturních dominant krajiny, harmonické měřítko a vztahy v krajině. Nově navrhovaná průmyslová zóna by znemožnila pohledy do krajiny, a to zejména na dominantu Pavlovských vrchů, Mohylu míru, ale též na Hády. A naopak, poutní kostel Zvěstování Panny Marie je výraznou pohledovou dominantou z celého okolí.

V Brně dne ..... 9.3. 2011 .....

.....  
Ing. Jiří Krejčí

### Přílohy:

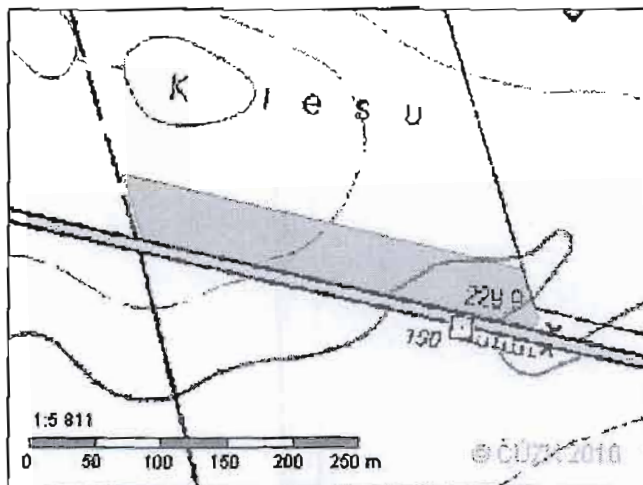
1) 4x Informace o parcele

.....  
Marie Krejčová



## Informace o parcele

**Parcelní číslo:** 4125  
**Výměra [m<sup>2</sup>]:** 13613  
**Katastrální území:** Tuřany 612171  
**Číslo LV:** 860  
**Typ parcely:** Parcela katastru nemovitostí  
**Mapový list:** DKM  
**Určení výměry:** Ze souřadnic v S-JTSK  
**Druh pozemku:** orná půda



Zobrazení v grafickém prohlížeči

[Sousední parcely](#)

## Vlastníci, jiní oprávnění

<i>Vlastnické právo</i>		
Jméno/název	Adresa	Podíl
Ing. Jiří Krejčí	Glocova 709/57, Brno, Tuřany, 620 00	1/2
Marie Krejčová	Špírkova 130/7, Brno, Tuřany, 620 00	1/2

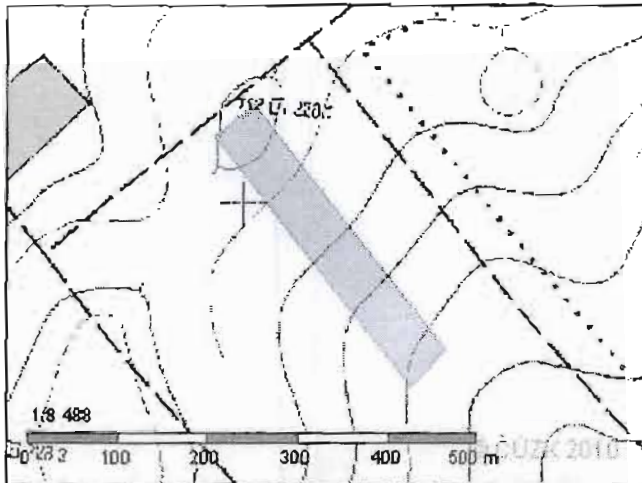
## Způsob ochrany nemovitostí

Název
zemědělský půdní fond

## Seznam BPEJ

## Informace o parcele

Parcelní číslo: 4332  
 Výměra [m<sup>2</sup>]: 20148  
 Katastrální území: Tuřany 612171  
 Číslo LV: 860  
 Typ parcely: Parcela katastru nemovitostí  
 Mapový list: DKM  
 Určení výměry: Ze souřadnic v S-JTSK  
 Druh pozemku: orná půda



Zobrazení v grafickém prohlížeči

[Sousední parcely](#)

## Vlastníci, jiní oprávnění

<i>Vlastnické právo</i>		
Jméno/název	Adresa	Podíl
Ing. Jirí Krejčí	Glocova 709/57, Brno, Tuřany, 620 00	1/2
Marie Krejčová	Špírkova 130/7, Brno, Tuřany, 620 00	1/2

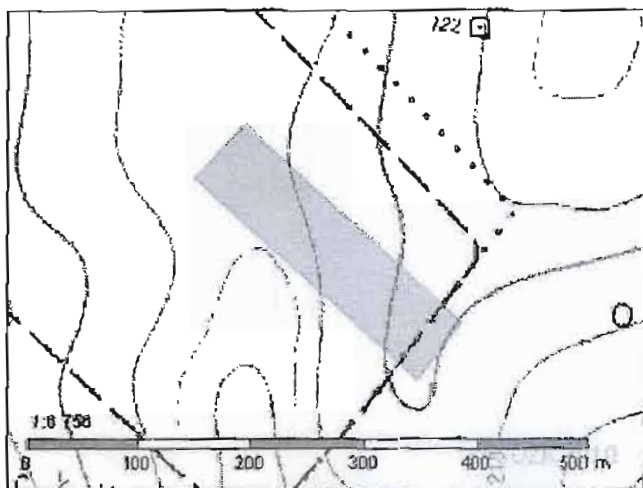
## Způsob ochrany nemovitosti

Název  
 zemědělský půdní fond

## Seznam BPEJ

## Informace o parcele

Parcelní číslo: 4350  
Výměra [m<sup>2</sup>]: 17160  
Katastrální území: Tuřany 612171  
Číslo LV: 860  
Typ parcely: Parcela katastru nemovitostí  
Mapový list: DKM  
Určení výměry: Ze souřadnic v S-JTSK  
Druh pozemku: orná půda



Zobrazení v grafickém prohlížeči

[Soušední parcely](#)

## Vlastníci, jiní oprávnění

<i>Vlastnické právo</i>		
Jméno/název	Adresa	Podíl
Ing. Jiří Krejčí	Glocova 709/57, Brno, Tuřany, 620 00	1/2
Marie Krejčová	Špírkova 130/7, Brno, Tuřany, 620 00	1/2

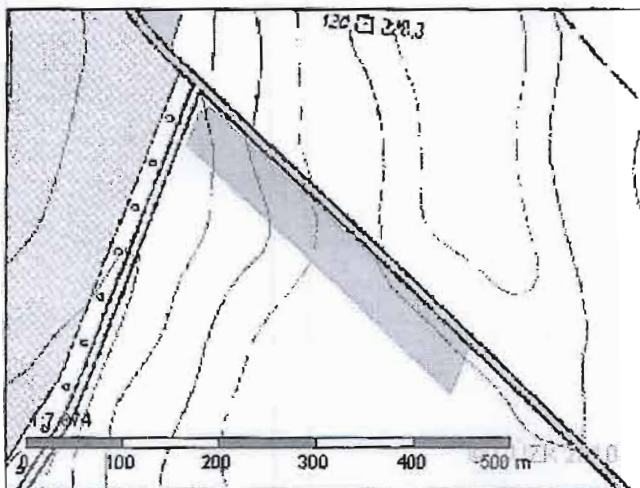
## Způsob ochrany nemovitosti

Název
zemědělský půdní fond

## Seznam BPEJ

## Informace o parcelce

Parcelní číslo:	4418
Výměra [m <sup>2</sup> ]:	17355
Katastrální území:	Tuřany 612171
Číslo LV:	860
Typ parcely:	Parcela katastru nemovitostí
Mapový list:	DKM
Určení výměry:	Ze souřadnic v S-JTSK
Druh pozemku:	orná půda



Zobrazení v grafickém prohlížeči

[Sousední parcely](#)

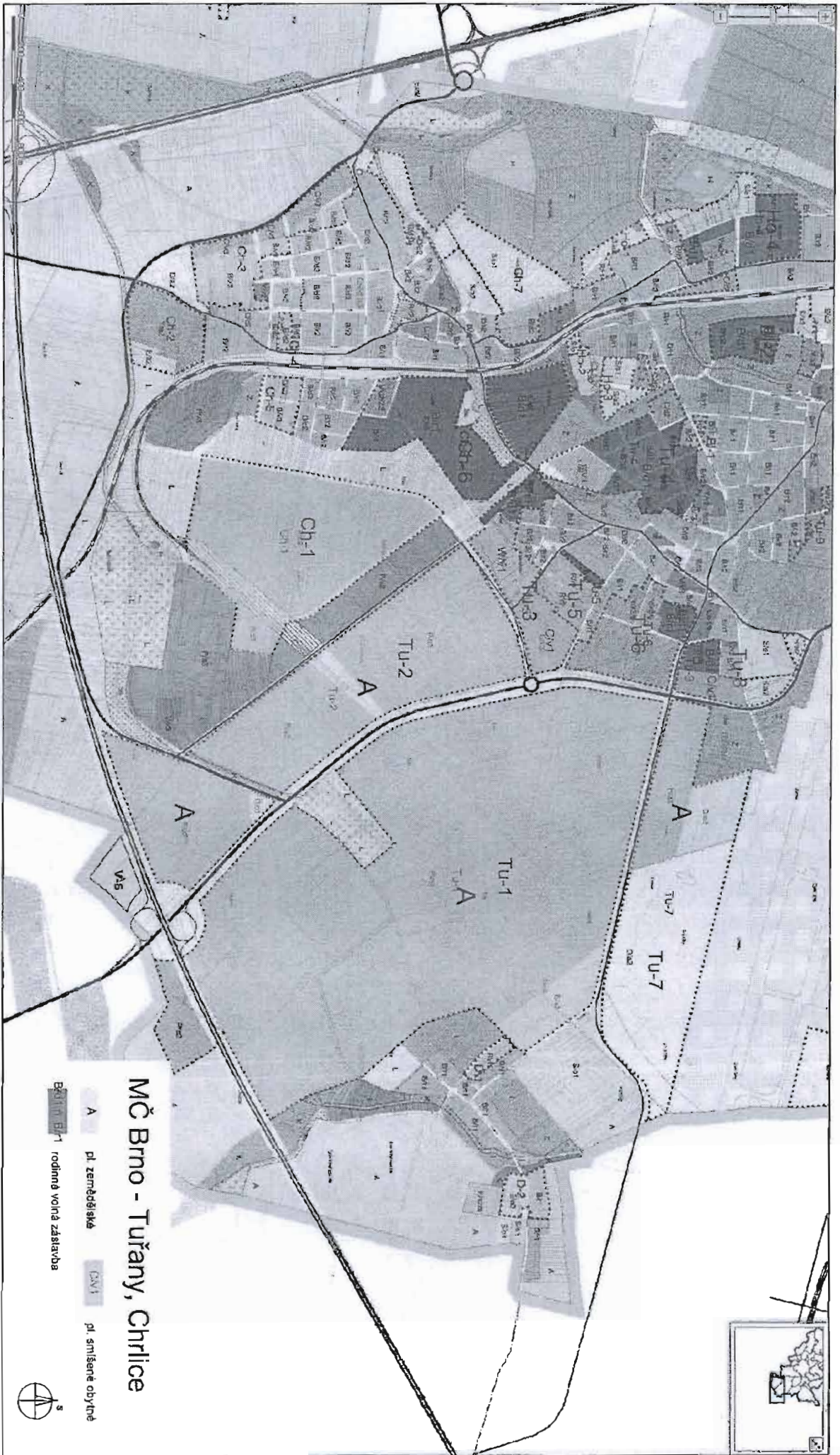
## Vlastníci, jiní oprávnění

<b>Vlastnické právo</b>		
Jméno/název	Adresa	Podíl
Ing. Jiří Krejčí	Glocova 709/57, Brno, Tuřany, 620 00	1/2
Marie Krejčová	Špírkova 130/7, Brno, Tuřany, 620 00	1/2

## Způsob ochrany nemovitosti

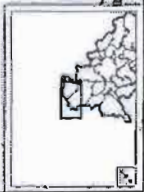
Název
zemědělský půdní fond

## Seznam BPEJ



# MČ Brno - Tuřany, Chrlice

- A pl. zemědělská
- Ch-1 pl. smíšené obytné
- B-1 rodinná volná zástavba



N 1469 Klt.

Magistrát města Brna  
Odbor územního plánování a rozvoje  
Kounicova 67  
601 67 Brno

MAGISTRÁT MĚSTA BRNA Odbor územního plánování a rozvoje
Došlo dne: - 9 -03- 2011
Č.j. MMB: 0103100
Příl: .....

### Námítka dotčeného vlastníka ke konceptu územního plánu města Brna

podle ustanovení § 48 odst. 2 zákona č. 183/2006 Sb., o územním plánování a stavebním řádu (stavební zákon) v platném znění

#### A) Identifikační údaje spoluvlastníků

Jméno, příjmení: Ing. Vlasta Hrdlíková

Adresa: Hasičská 9/4, 620 00 Brno

Datum narození: 1.2.1957

Jméno, příjmení: František Neužil

Adresa: Šípková 706/5, 620 00 Brno

Datum narození: 5.5.1949

Identifikace vlastněné nemovitosti:

pozemek p.č. 4124, k.ú. Tuřany, zapsán na LV č. 900 (TU – 7)

pozemek p.č. 4338, k.ú. Tuřany, zapsán na LV č. 900 (TU – 1)

pozemek p.č. 4354, k.ú. Tuřany, zapsán na LV č. 900 (TU – 1)

pozemek p.č. 4448, k.ú. Tuřany, zapsán na LV č. 900 (TU – 2)

#### B) Námítka

**Jako spoluvlastníci shora uvedených dotčených nemovitostí podáváme tímto námítku proti výstavbě průmyslové zóny v k.ú. Tuřany (TU-1, TU – 2, TU - 7), tak jak je navrhována v konceptu územního plánu ve variantách I., II., III. Jedná se o pozemky chráněné zemědělským půdním fondem, které jsou pro zemědělství v současnosti využívány. My jako jejich vlastníci nesouhlasíme s tím, aby byly v budoucnu využity nevratným a destruktivním způsobem pro vybudování průmyslové zóny. Realizace takového záměru by znamenala likvidaci kvalitního bydlení v Tuřanech, což nejen jako vlastníci dotčených nemovitostí, ale také jako místní občané nemůžeme a nechceme podpořit.**

Dodáváme dále, že město Brno má dle našeho názoru dostatek jiných ploch, které již v minulosti byly dotčeny zástavbou, jsou dostatečně dopravně dostupné a dostatečně rozlehlé pro vybudování průmyslových zón. Není proto třeba zabírat volnou půdu v okrajových částech města, a to zvláště v místech, kde je tolik postrádána zeleň, jako je tomu právě v Tuřanech.

Navrhujeme proto, aby byl koncept územního plánu změněn tak, že se v rozvojových lokalitách TU-1, TU-2, TU-7 nebude navrhovat žádná průmyslová plocha a tyto plochy zůstanou pro stávající využití zemědělskou výrobou.

### C) Odůvodnění

Městská část Brno – Tuřany je již v současnosti významně zasažena provozem letiště Brno – Tuřany a tranzitní automobilovou dopravou. To způsobuje zvýšenou **prašnost, hlučnost a dopravní provoz** v městské části, která je již v současné době třetí nejzatíženější městskou částí Brna. Současně pak **nedostatek zeleně** v poměru ke zpevněným plochám způsobuje **negativní klimatické jevy** spočívající zejména v nedostatku dešťových srážek v letním období a pokles hladiny spodních vod. V důsledku toho dochází k usychání stávající zeleně, dokonce i vzrostlých stromů již v současné době. Další plánované rozšíření zástavby, a to navíc průmyslového charakteru, tyto negativní vlivy ještě znásobí.

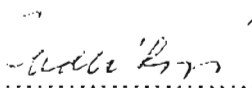
Pokud je vůbec pro Brno jako univerzitní město nutné budovat novou průmyslovou zónu, pak navrhujeme využít **území podél dálnice**, kde nejsou vhodné podmínky ani pro obytné plochy ani pro zemědělské využití. Tyto plochy by měly být odděleny od obytných ploch pásy zeleně, což by mělo efekt ekologický, hygienický a v neposlední řadě i estetický.

Pod nově navrhovanou průmyslovou zónou se nachází pozemky vedené v zemědělském půdním fondu. Ustanovení § 4 zákona č. 334/1992 Sb., o ochraně zemědělského půdního fondu stanoví zásady ochrany ZPF. Konkrétně pro nezemědělské účely je **nutno použít především nezemědělskou půdu**, zejména nezastavěné a nedostatečně využitě pozemky v zastavěném území nebo na nezastavěných plochách stavebních pozemků staveb mimo toto území, stavební proluky a plochy získané zbořením přežilých budov a zařízení. Musí-li však v nezbytných případech dojít k odnětí ZPF, nutno zejména odnímat jen nejnútnejší plochu ZPF.

Navíc podle ustanovení § 55 odst. 3 stavebního zákona lze změnou územního plánu vymezit další zastavitelné plochy pouze na základě **prokázání nemožnosti využít již vymezené zastavitelné plochy** a potřeby vymezení nových zastavitelných ploch.

Ustanovení § 12 zákona č. 114/1992 Sb., o ochraně přírody a krajiny (v platném znění) stanoví zásady ochrany krajinného rázu. Konkrétně zásahy do krajinného rázu, zejména umístování a povolování staveb, mohou být prováděny pouze s ohledem na zachování významných krajinných prvků, zvláště chráněných území, kulturních dominant krajiny, harmonické měřítko a vztahy v krajině. Nově navrhovaná průmyslová zóna by znemožnila pohledy do krajiny, a to zejména na dominantu Pavlovských vrchů, Mohylu míru, ale též na Hády. A naopak, poutní kostel Zvěstování Panny Marie je výraznou pohledovou dominantou z celého okolí.

V Brně dne 9. března 2011



Ing. Vlasta Hrdlíková

### Přílohy:

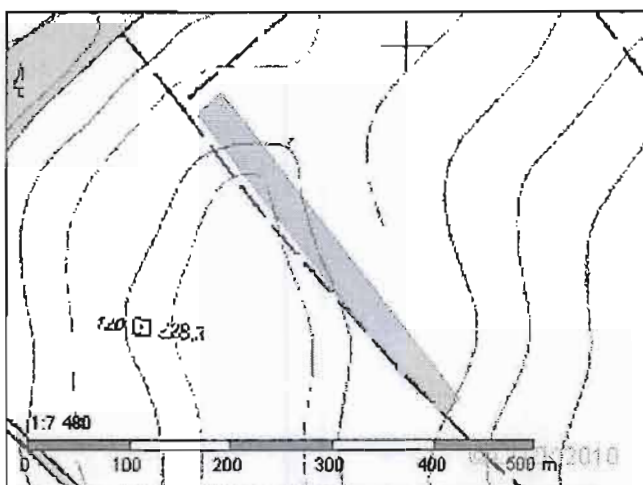
1) 4x Informace o parcele



František Neužil

## Informace o parcele

Parcelní číslo: 4338  
Výměra [m<sup>2</sup>]: 11875  
Katastrální území: Tuřany 612171  
Číslo LV: 900  
Typ parcely: Parcela katastru nemovitostí  
Mapový list: DKM  
Určení výměry: Ze souřadnic v S-JTSK  
Druh pozemku: omá půda



Zobrazení v grafickém prohlížeči

[Sousední parcely](#)

## Vlastníci, jiní oprávnění

<i>Vlastnické právo</i>		
Jméno/název	Adresa	Podíl
Ing. Vlasta Hrdlíková	Hasičská 9/4, Brno, Tuřany, 620 00	1/2
František Neužil	Šipková 706/5, Brno, Tuřany, 620 00	1/2

## Způsob ochrany nemovitosti

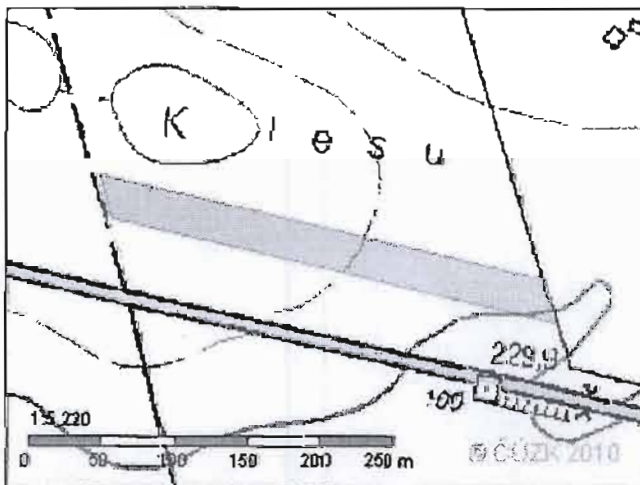
Název
zemědělský půdní fond

## Seznam BPEJ



## Informace o parcelě

**Parcelní číslo:** 4124  
**Výměra [m<sup>2</sup>]:** 8690  
**Katastrální území:** Tuřany 612171  
**Číslo LV:** 900  
**Typ parcely:** Parcela katastru nemovitostí  
**Mapový list:** DKM  
**Určení výměry:** Ze souřadnic v S-JTSK  
**Druh pozemku:** omá půda



Zobrazení v grafickém prohlížeči

Sousední parcely

## Vlastníci, jiní oprávnění

<b>Vlastnické právo</b>		
Jméno/název	Adresa	Podíl
Ing. Vlasta Hrdlíková	Hasičská 9/4, Brno, Tuřany, 620 00	1/2
František Neužil	Šípková 706/5, Brno, Tuřany, 620 00	1/2

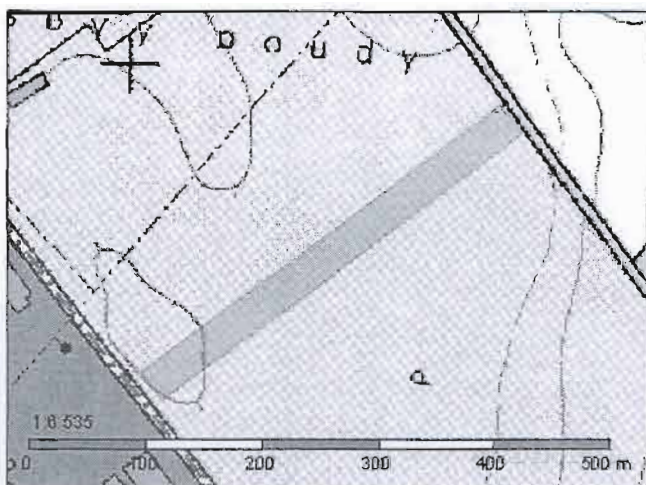
## Způsob ochrany nemovitosti

Název
zemědělský půdní fond

## Seznam BPEJ

## Informace o parcelě

**Parcelní číslo:** 4448  
**Výměra [m<sup>2</sup>]:** 11980  
**Katastrální území:** Tuřany 612171  
**Číslo LV:** 900  
**Typ parcely:** Parcela katastru nemovitostí  
**Mapový list:** DKM  
**Určení výměry:** Ze souřadnic v S-JTSK  
**Druh pozemku:** ovocný sad



Zobrazení v grafickém prohlížeči

[Sousední parcely](#)

## Vlastníci, jiní oprávnění

<b>Vlastnické právo</b>		
Jméno/název	Adresa	Podíl
Ing. Vlasta Hrdlíková	Hasičská 9/4, Brno, Tuřany, 620 00	1/2
František Neužil	Šípková 706/5, Brno, Tuřany, 620 00	1/2

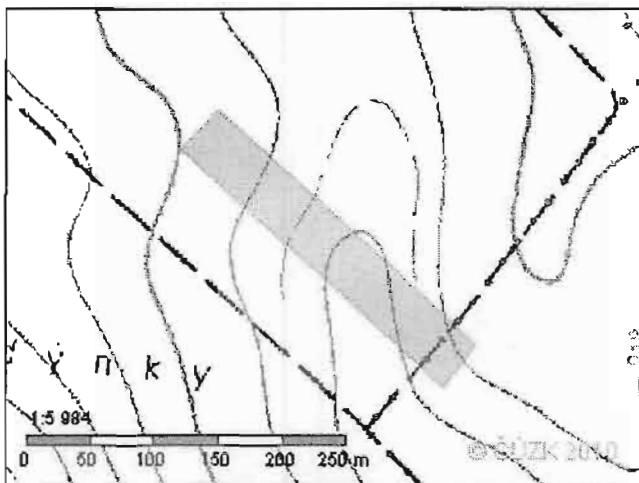
## Způsob ochrany nemovitosti

Název
zemědělský půdní fond

## Seznam BPEJ

## Informace o parcelě

Parcelní číslo:	4354
Výměra [m <sup>2</sup> ]:	12000
Katastrální území:	Tuřany 612171
Číslo LV:	900
Typ parcely:	Parcela katastru nemovitostí
Mapový list:	DKM
Určení výměry:	Ze souřadnic v S-JTSK
Druh pozemku:	orná půda



Zobrazení v grafickém prohlížeči

[Sousední parcely](#)

## Vlastníci, jiní oprávnění

<i>Vlastnické právo</i>		
Jméno/název	Adresa	Podíl
Ing. Vlasta Hrdlíková	Hasičská 9/4, Brno, Tuřany, 620 00	1/2
František Neužil	Šipková 706/5, Brno, Tuřany, 620 00	1/2

## Způsob ochrany nemovitosti

Název
zemědělský půdní fond

## Seznam BPEJ

N 1333

MAGISTRÁT MĚSTA BRNA  
Odbor územního plánování a rozvoje

*flex*

Došlo dne: - 9 -03- 2011

Č.j. MMB: 0103409

Příl.: .....

Magistrát města Brna  
Odbor územního plánování a rozvoje  
Kounicova ul.67  
Brno

Věc: Námitka proti konceptu ÚP města Brna  
MČ Bosonohy – chatová oblast Křivánky  
k.ú. Bosonohy

V Brně 9.3.2011

Jsme vlastníci pozemků – parc.č. 2123 – chata  
parc.č. 2124 a 2122 – zahrady

Jako vlastníci výše uvedených parcel nesouhlasíme s jejich zařazením do veřejné zeleně, jak se nám jeví ze všech tří variant nového konceptu územního plánu města Brna.


Žádáme tímto, aby shora uvedené pozemky byly zařazeny jako PLOCHA PRO BYTOVOU VÝSTAVBU.

V případě nevyhovění se budeme domáhat odškodnění právní cestou.

Romana Kučerová  
Kroupova 16  
625 00 Brno



Martina Stohandlová  
Voříšková 45  
623 00 Brno



Ludmila Stohandlová  
Voříšková 45  
623 00 Brno





územní plán města Brna

MAGISTRÁT MĚSTA BRNA  
ODBOR ÚZEMNÍHO PLÁNOVÁNÍ A  
ROZVOJE

N 1150 Hal

MAGISTRÁT MĚSTA BRNA Odbor územního plánování a rozvoje	MAGISTRÁT MĚSTA BRNA Odbor územního plánování a rozvoje
Došlo dne: - 9 - 08 - 2011	

Čj. MMB: 0103.50.5.....  
Příl.: .....

## NÁMITKA KE KONCEPTU ÚZEMNÍHO PLÁNU MĚSTA BRNA

podle ustanovení § 48 odst. 2 zákona č. 183/2006 Sb., o územním plánování a stavebním řádu (stavební zákon) v platném znění

**I. Identifikační údaje vlastníka/zástupce veřejnosti podávajících námítku**

Jméno, příjmení fyzické osoby/ název právnické osoby	CD XXI a. s.
Adresa / sídlo	Česká 12, Brno, 602 00
Identifikace vlastněné nemovitosti	1681/105
Podává-li věcně shodnou námítku více navrhovatelů, jsou údaje o nich (jméno, příjmení, adresa a identifikace vlastněné nemovitosti) uvedeny v samostatných přílohách	<input type="checkbox"/> ano <input checked="" type="checkbox"/> ne

**II. Upřesnění obsahu námítky**

k návrhu řešení		k procesu pořizování	
textové části	grafické části		
<input checked="" type="checkbox"/> ano <input type="checkbox"/> ne	<input checked="" type="checkbox"/> ano <input type="checkbox"/> ne	<input type="checkbox"/> ano <input checked="" type="checkbox"/> ne	

**III. Údaje o uplatněné námítce k variantě (variantám) konceptu**  I.  II.  III.

Městská část	Starý Lískovec
Katastrální území	Starý Lískovec
Parcelní čísla pozemků (adresa nemovitosti, doplňující popis lokality)	1681/105 + bezprostředně související
Obsah námítky	Požadujeme odstranit možnost vyvlastnění a žádáme zařazení výše uvedených ploch do funkčního zařazení, které umožňuje výstavbu například velkokapacitního parkování.

**IV. Grafická příloha  
k námítce**  ano  
 ne**V. Ostatní přílohy**  
- zmocnění zástupce veřejnosti, ve smyslu § 23 odst. 2 a 3 stavebního zákona  ano  ne**VI. Preference varianty konceptu** I. varianta  II. varianta  III. varianta

V Brně dne 8. 3. 2011



 podpis vlastníka / zástupce veřejnosti
CD XXI, a. s.  
ČESKÁ 12,  
602 00 BRNO - CZ

Vyplněný formulář zašlete nejpozději do 10.3.2011 na adresu:

Magistrát města Brna, Odbor územního plánování a rozvoje, Kounicova 67, 601 67 Brno

(viz veřejná vyhláška)

MAGISTRÁT MĚSTA BRNA  
odbor územního plánování a rozvoje  
Dominikánské nám. 196/1  
601 67 Brno

1 N 1514

MAGISTRÁT MĚSTA BRNA Odbor územního plánování a rozvoje
Došlo dne: 10 -03- 2011
0103508
Č. j. MMB: .....
Příl.: .....

Podatel: Pěkný jih o. s., Moravanská 86, 619 00 Brno, IČ: 22725351  
jako zmocněný zástupce veřejnosti

V Brně dne 9.3.2011

Věc: Námítky ke konceptu územního plánu města Brna, variantám I, II a III

Na základě občanů podaných věcně shodných připomínek ke konceptu územního plánu města Brna, variantám I, II a III a zmocnění na základě věcně shodných připomínek ke konceptu územního plánu města Brna, variantám I, II a III podáváme jako zástupce veřejnosti (§ 23 a násl. Zákona č. 183/2006 Sb., o územním plánování a stavebním řádu) následující námítky:

### Námítky

#### 1. Variantní řešení ÚP

Koncept územního plánu je zpracován ve třech variantách. Na území Dolní Heršpice a Přízřenice se v podstatě o varianty urbanistického řešení území nejedná. Jednotlivé varianty se odlišují pouze v nevýznamných podrobnostech.

#### Časové souvislosti

Koncept územního plánu byl odevzdán pořizovateli v **únoru 2010**.

Již v **prosinci roku 2009** byla zpracována a pořizovateli předána územní studie „Rozvojové území Brno – jih“.

V červnu 2010 byl pořizovatelem objednán a v **srpnu 2010** zpracovatelem předán Oponentní posudek územní studie „Rozvojové území Brno – jih“.

V **říjnu 2010** bylo pořizovatelem vypracováno Zadání pro dopracování územní studie „Rozvojové území Brno – jih“, jako podkladu pro pořízení změny ÚPmB – doposud platného územního plánu. Toto Zadání požaduje využít předchozích prací a v nich formulovaných urbanistických zásad pro dopracování územní studie. Dále také požaduje studii projednat s veřejností tak, aby se následně stala novým podkladem pro „Aktualizaci ÚPmB“.

Z těchto souvislostí vyplývá, že do konceptu územního plánu nemohly být zapracovány výsledky těchto podrobněji zpracovaných územně plánovacích podkladů - jak variantách územní studie, tak v jejich oponentním posouzení.

Tyto podklady obsahují urbanistické zásady, které jsou svým obsahem a celkovou kvalitou mnohem blíže k přijatelnému funkčnímu i prostorovému uspořádání území Dolní Heršpice – Přízřenice, než je tomu v projednávaném konceptu ÚP.

*[Handwritten signature]*

## Zásadní námitka

Projednávaný koncept územního plánu **není** na území řešeném územní studií „Rozvojové území Brno – jih“ v souladu se studií „Rozvojové území Brno – jih“, jejím oponentním posouzením ani zadáním pro dopracování této územní studie.

*Požadujeme nejprve dopracování územní studie „Rozvojové území Brno – jih“, její projednání s veřejností již v rozpracovanosti a následně zapracování výsledků a závěrů do nového územního plánu.*

## 2. Funkční využití ploch

Pro úplnost uvádíme i dílčí námitky k funkčnímu využití ploch na území Dolní Heršpice (DH) a Přízřenice (Pr):

- V konceptu ÚP je navrženo více ploch pro funkční využití E – lehká výroba, D – dopravní infrastruktura než ploch B – bydlení. Téměř chybí plochy Z – městská zeleň. Toto rozvržení ploch vtiskne celému území spíše charakter výrobně technické zóny, než plnohodnotné městské čtvrti. To je ale v rozporu s požadavkem Zadání ÚP i s charakterem a potenciálem tohoto území.

Dále to zpochybňuje potřebu zavedení kolejové MHD do tohoto území s malým počtem obyvatel a pracovních příležitostí.

*Poměr ploch je proto nezbytné změnit ve prospěch bydlení a rozsah ploch rozčlenit tak, aby zde nemohly vznikat urbanisticky nahodilé soubory, které svým měřítkem neodpovídají charakteru území se stávající drobnou venkovskou zástavbou.*

*V této části území chybí v konceptu ÚP potřebné plochy městské zeleně a veřejných prostranství.*

- V konceptu ÚP jsou jižně a východně od Přízřenic ponechány velké plochy areálů (E/a2) lehké výroby. Oba areály zasahují do území krajinné zeleně a jsou dopravně přístupné pouze přes hlavní veřejný prostor, který je dnes tímto provozem značně znehodnocen.

*Tyto plochy je v zájmu nejen městské části Brno – jih transformovat ve prospěch ploch zeleně, zařízení a ploch rekreace a volného času.*

## 3. Urbanistická koncepce

- Území Dolní Heršpice a Přízřenice **postrádá v konceptu ÚP** jasnou a v textové části jednoznačně definovanou **urbanistickou koncepci** (jeden z hlavních cílů územního plánování). Stejně tak postrádá zřetelnou a originální prostorovou strukturu a funkční skladbu. Navržené rozložení funkčních ploch vytváří rozsáhlé funkční pásy. To umožňuje jejich neregulované naplňování jednotlivými stavbami či areály bez předem známých pravidel a potřeby formovat veřejné prostory – **přirozenou a dohodnutou urbanistickou strukturu zdravého, dobře fungujícího a krásného města.**

## 4. Moravanské lány

### Varianta I

Varianta I zavádí v jižní části **Moravanských lánů**, tj. části na jih od propojovací cesty ke „sběrně“ (dále jen jižní strana) plochy smíšené výstavby obytné (původně všeobecné plochy bydlení). Tato úprava se dá akceptovat, ale nově se zavádí výška budov až 16m, což se vymyká stávajícím

*lka 2*

pravidlům na Moravanských lánech, kde byla doposud možná výstavba dle tzv. podlažní plochy s indexem 0,4. Běžně byly povolovány stavby do dvou nadzemních podlaží.

Východní část Moravanských lánů je ve variantě I. změněna na plochy komerčního vybavení z ploch smíšené výroby a služeb, což zásadně negativním ovlivní bydlení v této lokalitě.

**Výška staveb do 16m, tj. cca 5 nadzemních podlaží již neodpovídá zájmům klidného bydlení.**

***V celé lokalitě Dolní Heršpice a Přízřenice požadujeme zachování zóny klidného bydlení a snížení výškové úrovně na č.2., tj. stavby o výšce 3-10 m.***

#### **Varianta II a III**

Ve variantách konceptu nejsou pro Moravanské lány žádné rozdíly. Bohužel obě tyto varianty předpokládají totální změnu ploch jižní části Moravanských lánů z ploch pro bydlení na plochy tzv. lehké výroby s areálovým uspořádáním a výškou budou od 6 do 16 m.

**Tato varianta uspořádání plochy je z pohledu bydlících na Moravanských lánech nepřijatelná. Jedná se o zásadní narušení celistvosti areálu Moravanských lánů a vrazení klínu do klidové oblasti. Je to začátek konce klidného bydlení, ke kterému byl areál původním plánem určen.**

***Požadujeme uzavření komunikace na ul. Novomoravanské a Moravanské lány běžnému provozu nad 3,5 t, případně jednosměrný provoz, snížení výškové úrovně zástavby a realizaci protihlukových opatření od křižovatky Moravanské lány***


\*\*\*\*\*

Vymezení území dotčeného námítkami:

**Pro účely vymezení území dotčeného výše uvedenými námítkami sdělujeme, že je jimi dotčeno území města Brna k.ú. Přízřenice a k. ú. Dolní Heršpice.**

Pěkný jih o. s., Moravanská 86,619 00 Brno, IČ:22725351  
zástupce veřejnosti

**Ing. Oldřich Holas, předseda, Moravanská 86,619 00 Brno**

.....  


Přílohy:

1. Jmený seznam občanů podávajících věcně shodné připomínky
2. Zmocnění zástupce veřejnosti občany podávajícími věcně shodné připomínky
3. Stanovy občanského sdružení Pěkný jih
4. Zakládací listina občanského sdružení Pěkný jih



Aipldauer František	Moravanská 25	Brno	
Aipldauerová Albina	Moravanská 25	Brno	
Axmanová Marta	Zelná 17	Brno	
Bc. Studýnková Helena	Perunova 12	Brno	
Bečvář Oldřich	Zelná 17	Brno	
Bednář Oldřich	Zelná 242/19d	Brno	
Bednářová Renata	Zelná 242/19d	Brno	
Bedřichová Lucie	Pěstitelská 24	Brno	
Berková Petra	Zahradníková 16	Brno	
Bobrovská Marcela	Moravanské Lány 30	Brno	
Bobrovská Nikola	Moravanské Lány 30	Brno	
Bobrovská Vítězslava	Moravanské Lány 30	Brno	
Bobrovský Marek	Moravanské Lány 30	Brno	
Bobrovský Petr	Moravanské Lány 30	Brno	
Boček Marek	Trýbova 8	Brno	
Boček Miroslav	Zelná 15c	Brno	
Boček Petr	Trýbova 8a	Brno	
Bočková Jiřina	Zelná 15c	Brno	
Božovská Irena	Čtvrtě 6	Brno	
Bubník Miroslav	Běhounská 26	Brno	
Bubníková Libuše	Novomoravanská 40	Brno	
Burianova Božena	Moravanská 18	Brno	
Cienciala Jan	Žlutý Kopec 6	Brno	28.9.1986
Cienciala Jan	Žlutý Kopec 6	Brno	11.2.1960
Ciencialová Dana	Žlutý Kopec 6	Brno	
Ciencialová Tereza	Žlutý Kopec 6	Brno	
Čemá Bohuslava	Modřická 28	Brno	
Čemá Jana	Modřická 96k	Brno	
Čemý Jan	Modřická 28	Brno	
Čemý Vlastimil	Modřická 96k	Brno	
Červinka Jan	Moravanská 58	Brno	
Dobrovolná Dagmar	Chleborádova 10	Brno	
Dobrovolná Jana	Moravanská 54	Brno	
Dobrovolný Jaromír	Chleborádova 10	Brno	
Dobrovolný Václav	Moravanská 54	Brno	
Doležal Dušan	Okrouhlá 32	Brno	
Doležal Eduard	Modřická 124	Brno	
Doležalová Alena	Novomoravanská 42b	Brno	
Doležalová Maře	Modřická 124	Brno	
Doležel Jiří	Modřická 96g	Brno	
Dostál Marek	Zámečnická 8	Brno	
Dráb Jan	Modřická 64	Brno	
Drábová Helena	Modřická 64	Brno	
Dugová Jana	Jezerní 18	Brno	
Dvořák Martin	Purkyňova 35a	Brno	
Dvořáková Ivana	Moravanská 66	Brno	
Dvořáková Lenka	Moravanská 86	Brno	
Elefant Vilém	Modřická 128	Brno	
Elefantová Alena	Modřická 128	Brno	
Fajtl Lukáš	Pěstitelská 24	Brno	
Fajtl Pavel	Břeclavská 5	Brno	

*6. 10. 1987*

Fajtllová Marie	Břeclavská 5	Brno	
Feldmannová Marie	Hochmanova 5	Brno	
Fraibiš Michal	Modřická 40	Brno	
Fraibišová Jana	Modřická 40	Brno	
Fraibišová Milada	Modřická 40	Brno	
Frank Lubomír	Moravanská 80	Brno	
Franková Vladimíra	Moravanská 80	Brno	
Hadačková Petra	Břeclavská 21	Brno	
Hložek Lukáš	Husova 5	Brno	
Hložkova Radka	Poděbradova 112	Brno	
Holá Lenka	Mikulčická 16	Brno	
Holá Zuzana	Mikulčická 16	Brno	
Holakovská Draha	Perunova 8	Brno	
Holakovský Jiří	Perunova 8	Brno	
Holas Jakub	Moravanská 86	Brno	
Holas Oldřich	Moravanská 86	Brno	
Holasová Vladimíra	Moravanská 86	Brno	
Holub Čestmír	Zelná 21	Brno	
Holubová Ivana	Zelná 21	Brno	
Holý František	Mikulčická 16	Brno	
Horká Gabriela	Modřická 96j	Brno	
Horký Jan	Modřická 96j	Brno	
Hrbáč Pavel	Pavlíkova 12	Brno	
Hrbáčová Lenka	Pavlíkova 12	Brno	
Hrbáčová Tereza	Pavlíkova 12	Brno	
Hrdličková Danuše	Bohunická 8	Brno	
Hromek Jaromír	Zelná 38	Brno	
Hromek Michal	Rozkošná 11	Brno	
Hromek Miroslav	Vrejích 7	Brno	
Hromek Tomáš	Pramenná 16a	Brno	
Hromek Vladimír	Rozkošná 13	Brno	
Hromková Jana	Zelná 38	Brno	19.2.1980
Hromková Jana	Zelná 38	Brno	24.3.1955
Hromková Jana	Rozkošná 11	Brno	15.5.1975
Hromková Marie	Vrejích 7	Brno	
Hromková Romana	Pramenná 16a	Brno	
Hudeček Ladislav	Modřická 36	Brno	
Ing. Procházka Jan	Kšírova 245	Brno	
Ing. Hrbáč Vítězslav	Pavlíkova 12	Brno	
Jakl Rudolf	Moravanská 62	Brno	
Jaklová Hana	Moravanská 62	Brno	
Jaklová Lenka	Moravanská 62	Brno	
Janák Vlastimil	Moravanská 18	Brno	
Janáková Božena	Moravanská 18	Brno	
Janáková Jana	Moravanská 18	Brno	
Jančáková Eva	Barvičova 27	Brno	
Jančálek Svatopluk	Barvičova 27	Brno	
Jančař Petr	Staré náměstí 6	Brno	
Jandová Drahomíra	Havránkova 90	Brno	
Janíček Michal	Ke Svratce 12	Brno	
Janíček Milan	Ke Svratce 12	Brno	

Janičková Lea	Ke Svatce 12	Brno	29.6.1965
Janičková Lea	Ke Svatce 12	Brno	15.12.1986
Janská Miroslava	Modřická 18	Brno	
Janská Veronika	Modřická 18	Brno	
Janský Vítězslav	Modřická 18	Brno	
Jirušek Oldřich	Moravanská 38	Brno	
Jirušková Květoslava	Moravanská 38	Brno	
Juračka Miloslav	Modřická 118	Brno	
Juračková Milena	Modřická 118	Brno	
Juračková Radmila	Oderská 6	Brno	
Kachlíř Pavel	Absolonova 20	Brno	
Káňová Pavlína	Břeclavská 5	Brno	
Klang Pavel	Modřická 102	Brno	
Klangová Markéta	Modřická 102	Brno	
Klíhová Hana	Novomoravanská 10	Brno	
Klimánek Jiří	Záhumenice 14	Brno	
Klímeš Lukáš	Sokolova 60c	Brno	
Klímešová Libuše	Sokolova 60c	Brno	
Klímová Dagmar	Vídeňská 56	Brno	
Kolaříková Jitka	Staré náměstí 5/4	Brno	
Kolínková Ivana	Doubí 28	Brno	
Komosný Ondřej	Zelná 242/19d	Brno	
Konečný Ivan	Staré Nám. 14/14	Brno	
Kovařík Oldřich	Modřická 92	Brno	
Kovaříková Ladislava	Modřická 92	Brno	
Kovářová Olga	Špačkova 23	Brno	
Kozák Pavel	Jezemí 18	Brno	
Kračmerová Martina	K Babě 17	Brno	
Kramářová Anna	Záhumenice 36	Brno	
Krausová Ivana	Králova 12	Brno	
Krejčí Alice	Požární 24	Brno	1.5.1980
Krejčí Alice	Požární 24	Brno	24.3.1959
Krejčí Josef	Staré náměstí 29	Brno	
Krejčí Josef	Húskova 6	Brno	
Krejčí Marie	Húskova 6	Brno	
Krejčí Milan	Požární 24	Brno	
Krejčí Pavel	Požární 24	Brno	
Kremláček Pavel	Moravanská 78	Brno	
Kremláček Petr	Moravanská 78	Brno	
Kremláčeková Vladimíra	Moravanská 78	Brno	
Křižanová Jana	Staré náměstí 29	Brno	
Krupová Kamila	Staré Nám. 14/14	Brno	
Křen Karel	Modřická 110	Brno	
Křenová Xeňa	Modřická 110	Brno	
Kříž David	Moravanská 38	Brno	
Křížová Renata	Moravanská 38	Brno	
Kučera Aleš	Za mostem	Brno	
Kučera František	Moravanská 48	Brno	
Kučera Jakub	Zelná 15d	Brno	
Kučera Lukáš	Zelná 15d	Brno	
Kučera Martin	Moravanská 48	Brno	

*1.5.1980*

Kučera Vlastimil	Moravanská 48	Brno	
Kučerová Jarmila	Zelná 15d	Brno	
Kučerová Věra	Moravanská 48	Brno	
Kurviálová Markéta	Zahradní 51	Brno	
Kyseláková Jana	Biskupská 6	Brno	
Lamparter Petr	Jeneweinova 51	Brno	
Lechner Milan	Staré náměstí 10	Brno	
Lechnerová Jana	Staré náměstí 10	Brno	
Leitgebová Julia	Moravanská 23	Brno	
Lingerová Lenka	Báčovského 2	Brno	
Lžičar Jaroslav	Jezemí 4	Brno	
Madědová Hana	Jugoslávská 46	Brno	
Marčík Ivo	Moravanská 64	Brno	
Marčík Jaromír	Moravanská 64	Brno	
Marčíková Dagmar	Moravanská 64	Brno	
Marčíková Věra	Moravanská 64	Brno	
Marek Josef	Botanická 41	Brno	
Mgr. Procházková Andrea	Kširova 245	Brno	
Mikšová Jaromíra	Moravanská 74	Brno	
Mouchová Marie	Koutného 11	Brno	
Navrátil Aleš	Zelná 289/31	Brno	
Navrátil Vlastimil	Moravanská 68	Brno	
Navrátilová Bronislava	Moravanská 68	Brno	
Nečasová Ivana	Schwaigrova 25	Brno	
Nedomová Helena	Kroměřížská 9	Brno	
Nejtková Renáta	Chleborádova 39	Brno	
Nevečeřal Miloš	Chleborádova 33	Brno	
Nevečeřalová Jarmila	Chleborádova 33	Brno	
Nevečeřalová Jaroslava	Chleborádova 33	Brno	
Nevečeřalová Nikol	Chleborádova 33	Brno	
Nováček Pavel	SNP 1	Brno	
Novák František	Barvičova 80	Brno	
Nováková Drahomíra	Barvičova 80	Brno	
Orlická Draha	Kširova 206	Brno	
Orlický Ján	Kširova 206	Brno	
Patáková Ivana	Chlumy 92	Brno	
Patsches Michal	Jezemí 18	Brno	
Pecina David	Perunova 10	Brno	
Petýrková Ivana	Sokolova 66	Brno	
Piskačová Ludmila	Drobného 62	Brno	
Pištělák Ivan	Záhumenice 36	Brno	
Pištělák Vít	Záhumenice 36	Brno	
Pištěláková Ivana	Záhumenice 36	Brno	
Plavcová Miroslava	Synkova 14	Brno	21.2.1958
Plavcová Miroslava	Synkova 14	Brno	21.9.1982
Plavec Miloš	Synkova 14	Brno	
Plch Dalibor	Jírovcová 13	Brno	
Poláček Jiří	Zelná 32	Brno	
Poláček Karel	Stará osada 19	Brno	
Procházka Michal	Kširova 245	Brno	
Procházková Helena	Nedbalova 36	Brno	

*Handwritten signature*

Přerovská Stanislava	Moravanská 56	Brno	
Přerovský Zdeněk	Moravanská 56	Brno	
Příhoda Antonín	Barvičova 29	Brno	
Příhoda Jiří	Barvičova 29	Brno	
Příhodová Drahomíra	Barvičova 29	Brno	
Příhodová Eva	Moravanská 50	Brno	
Reich Alois	Charvatská 44	Brno	
Reich Miroslav	V Újezdech 18	Brno	
Reich Pavel	Chleborádova 7	Brno	
Reichová Olga	Hogrova 2	Brno	
Rexa Pavel	Modřická 96g	Brno	
Rexová Eva	Modřická 96g	Brno	
RNDr. Sobek Antonín	Záhumenice 36	Brno	23.2.1962
Ročková Blanka	Trýbova 8a	Brno	
Rosenberg Jiří	Rybářská 26	Brno	29.8.1969
Rosenberg Jiří	Kainarova 107	Brno	12.9.1946
Rosenbergová Dagmar	Rybářská 26	Brno	14.9.1970
Rosenbergová Dana	Kainarova 107	Brno	16.6.1947
Rotrekl David	Moravanská 60	Brno	
Rotrekl Zdeněk	Moravanská 60	Brno	26.3.1980
Rotrekl Zdeněk, Ing.	Moravanská 60	Brno	25.1.1956
Rotreklová Dagmar	Moravanská 60	Brno	
Rožková Milada	Moravanská 86	Brno	
Ryšavá Ilona	Břeclavská 7	Brno	
Ryšavá Marcela	Břeclavská 7	Brno	
Ryšavý Rostislav	Břeclavská 7	Brno	
Rytíř Ladislav	Sokolova 70	Brno	
Seménková Miroslava	Modřická 48	Brno	
Sendlerová Marie	Moravanská 88	Brno	
Schlegel Ladislav	Havránkova 80	Brno	
Schlegelová Jarmila	Havránkova 80	Brno	
Schlegelová Jiřina	Havránkova 80	Brno	
Skalník Josef	Moravanská 23	Brno	
Skalníková Dagmar	Moravanská 23	Brno	
Slaná Hana	Šalounova 1	Brno	
Smílková Sylva	Jeřabinová 1	Brno	
Sobek Antonín	Záhumenice 36	Brno	1.8.1990
Sobek Daniel	Záhumenice 36	Brno	
Sobková Dana	Záhumenice 36	Brno	
Soukupová Eva	Ludvíka Podéště 19	Brno	
Stehlík Petr	Jeneweinova 9	Brno	
Strnad Ivan	Foltýna 7	Brno	
Střítecký Jan	Mahenova 5	Brno	
Suchánek Ivan	Botanická 26	Brno	
Suchánková Gabriela	Botanická 26	Brno	
Suchánková Jaroslava	Botanická 26	Brno	
Sýkorová Věra	Moravanská 48	Brno	
Šafaříková Iva	Modřická 72	Brno	
Šebesta Jiří	Modřická 34	Brno	
Ševčík Ludvík	Bayerova 28	Brno	
Ševčíková Kristýna	Bayerova 28	Brno	

Štádl Vladislav	Kozí 10	Brno
Štěpánek Marek	Moravanská 70	Brno
Štěpánková Zdena	Moravanská 70	Brno
Štěpánova Simona	Valtická 7	Brno
Štursa Tomáš	Bezovka 10	Brno
Tesařová Helena	Záhřebská 29	Brno
Tesařová Olga	Chleborádova 7	Brno
Tichá Ludmila	Havránkova 76	Brno
Tichý Luděk	Strakatého 17	Brno
Tomiczek Martin	Modřická 12	Brno
Tumpach Vladimír	Moravanská 80	Brno
Tumpachová Růžena	Moravanská 80	Brno
Turek René	Moravanská 50	Brno
Urbánková Hana	Moravanská 18	Brno
Urbanová Zdeňka	Soukopova 8	Brno
Vašica Oldřich	Bezovka 2	Brno
Vašková Jarmila	Sokolova 66	Brno
Velíšková Marie	Havránkova 62	Brno
Vlasák Arnošt	Moravanská 82	Brno
Vlasáková Olga	Moravanská 82	Brno
Voráč Radek	Herčíkova 18	Brno
Vrána Vladimír	Jedlova 12	Brno
Vyparinova Milena	Strmadova 11	Brno
Wetter Bohumír	Havránkova 76	Brno
Zavadilík Aleš	Havránková 92	Brno
Zavadilík Libor	Havránková 92	Brno
Zavadilík Vítězslav	Havránková 92	Brno
Zavadilíková Marie	Havránková 92	Brno
Zouhar Julius	Havránkova 102	Brno
Zouhar Martin	Modřická 110	Brno
Zouharová Xeňa	Modřická 110	Brno
Zouharová Zdeňka	Havránkova 102	Brno
Žilka Jan	Sokolova 66	Brno

10.10.17

odbor územního plánování a rozvoje

Domínkánské nám. 196/1

601 67 Brno

V Brně dne 6.3.2011

## Zmocnění na základě věcně shodných připomínek ke konceptu územního plánu města Brna k variantám I, II a III:

My, níže uvedení a podepsaní občané města Brna jsme uplatnili v souladu s § 23 odst. 1, 2 a 3 a § 39 odst. 2 zákona č. 183/2006 Sb., zákon o územním plánování a stavebním řádu (dále jen „stavební zákon“) následující **připomínky ke konceptu územního plánu města Brna, varianta I, II a III:**

### 1. Variantní řešení ÚP

Koncept územního plánu je zpracován ve třech variantách. Na území Dolní Heršpice a Přízřenice se v podstatě o varianty urbanistického řešení území nejedná. Jednotlivé varianty se odlišují pouze v nevýznamných podrobnostech.

#### Časové souvislosti

Koncept územního plánu byl odevzdán pořizovateli v únoru 2010.

Již v prosinci roku 2009 byla zpracována a pořizovateli předána územní studie „Rozvojové území Brno – jih“.

V červnu 2010 byl pořizovatelem objednána a v srpnu 2010 zpracovatelem předán Oponentní posudek územní studie „Rozvojové území Brno – jih“.

V říjnu 2010 bylo pořizovatelem vypracováno Zadání pro dopracování územní studie „Rozvojové území Brno – jih“, jako podkladu pro pořízení změny ÚPmB – doposud platného územního plánu. Toto Zadání požaduje využít předchozích prací a v nich formulovaných urbanistických zásad pro dopracování územní studie. Dále také požaduje studii projednat s veřejností tak, aby se následně stala novým podkladem pro „Aktualizaci ÚPmB“.

Z těchto souvislostí vyplývá, že do konceptu územního plánu nemohly být zapracovány výsledky těchto podrobněji zpracovaných územně plánovacích podkladů - jak variantách územní studie, tak v jejich oponentním posouzení.

Tyto podklady obsahují urbanistické zásady, které jsou svým obsahem a celkovou kvalitou mnohem blíže k přijatelnému funkčnímu i prostorovému uspořádání území Dolní Heršpice – Přízřenice, než je tomu v projednávaném konceptu ÚP.

#### Zásadní připomínka

Projednávaný koncept územního plánu není na území řešeném územní studií „Rozvojové území Brno – jih“ v souladu se studií „Rozvojové území Brno – jih“, jejím oponentním posouzením ani zadáním pro dopracování této územní studie.

*Požadujeme nejprve dopracování územní studie „Rozvojové území Brno – jih“, její projednání s veřejností již v rozpracovanosti a následně zpracování výsledků a závěrů do nového územního plánu.*

### 2. Funkční využití ploch

Pro úplnost uvádíme i dílčí připomínky k funkčnímu využití ploch na území Dolní Heršpice (DH) a Přízřenice (Pr):

- V konceptu ÚP je navrženo více ploch pro funkční využití E – lehká výroba, D – dopravní infrastruktura než ploch B – bydlení. Téměř chybí plochy Z – městská zeleň. Toto rozvržení ploch vtiskne celému území spíše charakter výrobně technické zóny, než plnohodnotné městské čtvrti. To je ale v rozporu s požadavkem Zadání ÚP i s charakterem a potenciálem tohoto území.

Dále to zpochybňuje potřebu zavedení kolejové MHD do tohoto území s malým počtem obyvatel a pracovních příležitostí.

*Poměr ploch je proto nezbytné změnit ve prospěch bydlení a rozsah ploch rozčlenit tak, aby zde nemohly vznikat urbanisticky nahodilé soubory, které svým měřítkem neodpovídají charakteru území se stávající drobnou venkovskou zástavbou.*

*V této části území chybí v konceptu ÚP potřebné plochy městské zeleně a veřejných prostranství.*

- V konceptu ÚP jsou jižně a východně od Přízřenice ponechány velké plochy areálů (E/a2) lehké výroby. Oba areály zasahují do krajinné zeleně a jsou dopravně přístupné pouze přes hlavní veřejný prostor, který je dnes tímto provozem znehodnocen.

*Tyto plochy je v zájmu nejen městské části Brno – jih transformovat ve prospěch ploch zeleně, zařízení a ploch rekreace a vo času.*

### 3. Urbanistická koncepce

- Území Dolní Heršpice a Přízřenice **postrádá v konceptu ÚP jasnou a v textové části jednoznačně definovanou urbanistickou koncepci** (jeden z hlavních cílů územního plánování). Stejně tak postrádá zřetelnou a originální prostorovou strukturu a její skladbu. Navržené rozložení funkčních ploch vytváří rozsáhlé funkční pásy. To umožňuje jejich neregulované naplnění jednotlivými stavbami či areály bez předem známých pravidel a potřeby formovat veřejné prostory – přirozenou a dohodou urbanistickou strukturu **zdravého, dobře fungujícího a krásného města.**

### 4. Moravanské lány

#### Varianta I

Varianta I zavádí v jižní části **Moravanských lánů**, tj. části na jih od propojovací cesty ke „sběrně“ (dále jen jižní strana) plochy smíšené výstavby obytné (původně všobecné plochy bydlení). Tato úprava se dá akceptovat, ale nově se zavádí výška budov 16m, což se vymyká stávajícím pravidlům na Moravanských lánách, kde byla doposud možná výstavba dle tzv. podlažní plochy s indexem 0,4. Běžně byly povolovány stavby do dvou nadzemních podlaží.

Východní část Moravanských lánů je ve variantě I. změněna na plochy komerčního vybavení z ploch smíšené výroby a služeb zásadně negativním ovlivní bydlení v této lokalitě.

Výška staveb do 16m, tj. cca 5 nadzemních podlaží již neodpovídá zájmům klidného bydlení.

*V Moravanských lánách požadujeme zachování zóny klidného bydlení a snížení výškové úrovně na č.2., tj. stavby o výšce 3-4*

#### Varianta II a III

Ve variantách konceptu nejsou pro Moravanské lány žádné rozdíly. Bohužel obě tyto varianty předpokládají totální změnu ploch v jižní části Moravanských lánů z ploch pro bydlení na plochy tzv. lehké výroby s areálovým uspořádáním a výškou budov od 6 do 16 m.

Tato varianta uspořádání plochy je z pohledu bydlicích na Moravanských lánách nepřijatelná. Jedná se o zásadní narušení celistvosti areálu Moravanských lánů a vrazení klínu do klidové oblasti. Je to začátek konce klidného bydlení, ke kterému areál původním plánem určen.

*Požadujeme uzavření komunikace na ul. Novomoravanské a Moravanské lány běžnému provozu nad 3,5 1, případně jednosm. provoz, snížení výškové úrovně zástavby a realizaci protihlukových opatření od křižovatky Moravanské lány*

Uvedené připomínky se vztahují ke k. ú. Dolní Heršpice a k.ú. Přízřenice

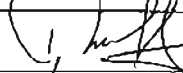



\*\*\*\*\*



## Plná moc pro zástupce veřejnosti

Na základě uplatnění těchto věcně shodných připomínek ke konceptu nového Územního plánu města Brna, variantám I, II a III, v souladu s ustanovením § 23 odst. 1 Zákona č. 183/2006 Sb., o územním plánování a stavebním řádu (stavební zákon), my níže uvedení a podepsaní občané města Brna zmocňujeme právníckou osobu Pěkný jih o. s., Moravanská 86, 619 00 Brno, IČ:22725351, k podání námitek na základě těchto věcně shodných připomínek a k zastupování jako zástupce veřejnosti podle stavebního zákona § 23 a násl. a k projednávání těchto námitek včetně vyhodnocení vlivu na udržitelný rozvoj území ve variantách I, II a III.

V Brně dne 6. 3. 2011

ROSENBERG J.	BRNO, DRAŽBIČOVA 26	29. 8. 1969	
ROSENBERG DA' D.	BRNO, DRAŽBIČOVA 26	14. 9. 1970	
Hudeček Lad.	Brno Modřická 36	13. 1. 1937	Hudeček Lad.
Jiří Šibesta	BRNO-MODŘICKÁ 19	4. 5. 1938	
KLANG Pavel	Brno, Modřická 102	30. 3. 1978	
KLANGOVA' MARKETA	BRNO, MODŘICKÁ 102	25. 6. 1985	Klangova'

### Přijetí zmocnění:

Toto zmocnění přijímáme

za Pěkný jih o. s., Moravanská 86, 619 00 Brno, IČ:22725351

  
Ing. Oldřich Holas, Moravanská 86, 619 00 Brno

V Brně dne 6. 3. 2011

STANOVY OBČANSKÉHO SDRUŽENÍ

## PĚKNÝ JIH, o.s.

Registrace provedena

date: 29. 8. 2008

pod č. j. V/1A. 1/72 691/08-R

ICO 22725351

### I.

#### Základní ustanovení

1. Občanské sdružení s názvem „PĚKNÝ JIH, o.s.“ je dobrovolným sdružením, zřízeným neurčitou dobou.
2. Sídlem PĚKNÝ JIH, o.s. je: Moravanská 86, 619 00 Brno
3. Datum založení sdružení PĚKNÝ JIH, o.s. je 14.8.2008



### II.

#### Poslání a cíle

Hlavním posláním PĚKNÝ JIH, o.s. je:

1. ochrana přírody a krajiny.
2. péče o historický a urbanistický odkaz, kulturu a charakter území Přízřenic a okolí s důrazem na architektonickou a společenskou tradici a ochranu památek.
3. podpora kvality životního prostředí, zejména pohody bydlení a veřejné zeleně.
4. rozvíjet osvětovou, kulturní a publikační činnost v rámci a vně sdružení.
5. spolupracovat s obdobnými organizacemi a s veřejnými institucemi (včetně účasti ve správních a jiných řízeních).
6. vytvářet ekonomickou základnu pro plnění svých cílů, a to zejména vlastní hospodářskou činností.
7. dalšími formami své činnosti napomáhat rozvoji veřejného života, kultury, zdraví, apod., a to zejména organizační, konzultační a osvětovou činností.

### III.

#### Orgány sdružení PĚKNÝ JIH, o.s.

1. Nejvyšším orgánem sdružení PĚKNÝ JIH, o.s. je valná hromada tvořená zasedáním svých členů. Schůze valné hromady se konají nejméně jednou za dva roky, podle potřeby i častěji. Pokud o její svolání požádá 1/3 členů sdružení PĚKNÝ JIH, o.s., popř. výkonný výbor nebo jeho předseda, koná se nejpozději do 1 měsíce od doručení takového podnětu. Řádné i mimořádné valné hromady svolává výkonný výbor; požádá-li o svolání potřebný počet členů sdružení a výkonný výbor valnou hromadu nesvolá s konáním v dané lhůtě, může svolat valnou hromadu jeden z žádajících členů OS, pověřený tím žádající třetinou členů. Valná hromada se svolává zpravidla vyvěšením oznámením na veřejně přístupných místech, písemnými pozvánkami, popř. na internetu a e-mailly.
2. Valná hromada zejména:
  - a) rozhoduje o zániku sdružení PĚKNÝ JIH, o.s., v případě zániku o majetkovém vypořádání.

- b) rozhoduje o názvu, sídle sdružení PĚKNÝ JIH, o.s.
- c) rozhoduje o přijetí a o změnách stanov sdružení PĚKNÝ JIH, o.s.
- d) volí ze členů sdružení výkonný výbor.
- e) schvaluje a projednává zprávu o hospodaření a majetku sdružení PĚKNÝ JIH, o.s.
- f) stanovuje hlavní směry činnosti sdružení PĚKNÝ JIH, o.s. pro další období.
- g) schvaluje a vydává organizační řád a další interní předpisy, ve kterých případně upraví vnitřní vztahy sdružení PĚKNÝ JIH, o.s.



. K platnosti usnesení valné hromady je zapotřebí nadpoloviční většiny přítomných za nadpoloviční přítomnosti všech členů, pokud valná hromada nerozhodne jinak. Není-li valná hromada po jejím zahájení, resp. před přijetím prvního usnesení usnášeníschopná, může výkonný výbor svolat náhradní valnou hromadu, která je usnášeníschopná při jakémkoli počtu členů OS.

1. Výkonným orgánem valné hromady je výkonný výbor. Výkonný výbor zabezpečuje plnění úkolů sdružení PĚKNÝ JIH, o.s. v období mezi jednotlivými valnými hromadami. Rozhoduje ve všech věcech, pokud nejsou ve výlučné pravomoci valné hromady, přičemž valná hromada si může vyhradit rozhodnutí v dalších otázkách. Funkční doba členů výkonného výboru jsou 4 roky od zvolení, přičemž neskončí však dříve, než-li je zvolen nový člen výkonného výboru nebo daný člen znovu zvolen.

5. Výkonný výbor má počet členů stanovený zpravidla podle velikosti členské základny na každé valné hromadě, přičemž není-li takto stanoveno jinak, má výkonný výbor nejméně 3 členy a nejvíce 9 členů. Valná hromada má právo zvolit kromě řádných členů výkonného výboru také náhradníky, kteří se své funkce ujmou při zániku mandátu jakéhokoli dosavadního člena výkonného výboru, a to na zbytek funkčního období původního člena výkonného výboru. Výkonný výbor volí ze svého středu předsedu.

6. Výkonný výbor zejména:

- a) zabezpečuje plnění usnesení valné hromady.
- b) organizuje a řídí hospodářskou činnost sdružení PĚKNÝ JIH, o.s.
- c) připravuje podklady pro valnou hromadu, a to zejména k rozpočtu, hlavním směrům činnosti apod.

7. Výkonný výbor je schopen se usnášet, je-li přítomna nadpoloviční většina jeho členů. K platnosti usnesení výkonného výboru je zapotřebí souhlasu nadpoloviční většiny přítomných.

#### IV.

#### Oprávnění jednat jménem sdružení

Jménem sdružení PĚKNÝ JIH, o.s. navenek jedná předseda nebo jiný pověřený člen výkonného výboru sdružení PĚKNÝ JIH, o.s., a to samostatně. Písemnosti sdružení se podepisují tak, že jej musí podepsat alespoň dva členové výkonného výboru.

#### V.

#### Společné zásady členství

1. Sdružení PĚKNÝ JIH, o.s. vítá ve svých řadách každou fyzickou nebo právnickou osobu, která

projeví zájem usilovat o cíle sdružení a zaváže se k jejich aktivnímu naplňování, a to ve smyslu přijatých rozhodnutí valné hromady a výkonného výboru.

2. O přijetí za člena sdružení rozhoduje na základě písemné přihlášky výkonný výbor. Nepřijme-li výkonný výbor žadatele o členství za člena OS, může se odmítnutý žadatel písemně obrátit na nejbližší valnou hromadu, aby o jeho přijetí za člena rozhodla, přičemž k přijetí usnesení o přijetí za člena je potřebná 3/5 hlasující většina. Členové přípravného výboru se k datu registrace sdružení stávají členy sdružení automaticky, tím není dotčeno jejich právo ze sdružení vystoupit.
3. Člen sdružení PĚKNÝ JIH, o.s. je zejména povinen hradit členské příspěvky a plnit svědomitě úkoly zadané sdružení PĚKNÝ JIH, o.s.
4. Výši členského příspěvku případně stanoví valná hromada.
5. Členství fyzických osob zaniká vystoupením, vyloučením člena pro zvlášť závažné důvody nebo úmrtím člena. O vyloučení z OS rozhoduje výkonný výbor, a to alespoň 2/3 všech svých členů, přičemž vyloučený člen se může písemně obrátit na nejbližší valnou hromadu, aby o jeho vyloučení rozhodla, přičemž až do rozhodnutí valné hromady vyloučený člen není členem OS.

## VI.

### Zásady hospodaření



1. Zdrojem majetku sdružení PĚKNÝ JIH, o.s. jsou zejména:
  - příspěvky členů sdružení PĚKNÝ JIH, o.s.,
  - příjmy z vlastní hospodářské činnosti,
  - příspěvky, dary a dotace.
2. O převodech práva jako hospodaření k majetku i o jeho nabývání a pozbývání a o všech dalších dispozicích s ním rozhoduje výkonný výbor. Sdružení hospodaří s movitým i nemovitým majetkem, který používá pro účely dosažení cílů sdružení a hrazení nákladů s tím spojených.
3. Za hospodaření sdružení odpovídá výkonný výbor, resp. hospodář, který každoročně předkládá valné hromadě zprávu o hospodaření, včetně roční účetní uzávěrky

## VII.

### Závěrečná ustanovení

V přípravné fázi činnosti sdružení doplňuje činnosti výroční členské schůze ustavující schůze sdružení a činnost výkonného výboru přípravný výbor.

Tyto stanovy nabývají účinnosti dnem jejich registrace.

V Brně dne 14.8.2008

# MAGISTRÁT MĚSTA BRNA

odbor územního plánování a rozvoje

Dominikánské nám. 196/1

601 67 Brno

MAGISTRÁT MĚSTA BRNA	
Odbor územního plánování a rozvoje	
Došlo:	- 9 -03- 2011
Číslo jednací:	
Příloha:	

1

V Brně dne 6.3.2011

## Věcně shodné připomínky ke konceptu územního plánu města Brna k variantám I, II a III:

My, níže uvedení a podepsaní občané města Brna, uplatňujeme v souladu s § 23 odst. 1,2 a 3 a § 39 odst. 2 zákona č. 183/2006 Sb., zákon o územním plánování a stavebním řádu (dále jen „stavební zákon“) **tyto připomínky ke konceptu územního plánu města Brna, varianta I, II a III:**

### 1. Variantní řešení ÚP

Koncept územního plánu je zpracován ve třech variantách. Na území Dolní Heršpice a Přízřenice se v podstatě o varianty urbanistického řešení území nejedná. Jednotlivé varianty se odlišují pouze v nevýznamných podrobnostech.

#### Časové souvislosti

Koncept územního plánu byl odevzdán pořizovateli v **únoru 2010**.

Již v **prosinci roku 2009** byla zpracována a pořizovateli předána územní studie „Rozvojové území Brno – jih“.

V červnu 2010 byl pořizovatelem objednána a v **srpnu 2010** zpracovatelem předán Oponentní posudek územní studie „Rozvojové území Brno – jih“.

V **říjnu 2010** bylo pořizovatelem vypracováno Zadání pro dopracování územní studie „Rozvojové území Brno – jih“, jako podkladu pro pořízení změny ÚPmB – doposud platného územního plánu. Toto Zadání požaduje využít předchozích prací a v nich formulovaných urbanistických zásad pro dopracování územní studie. Dále také požaduje studii projednat s veřejností tak, aby se následně stala novým podkladem pro „Aktualizaci ÚPmB“.

Z těchto souvislostí vyplývá, že do konceptu územního plánu nemohly být zapracovány výsledky těchto podrobněji zpracovaných územně plánovacích podkladů - jak variantách územní studie, tak v jejich oponentním posouzení.

Tyto podklady obsahují urbanistické zásady, které jsou svým obsahem a celkovou kvalitou mnohem blíže k přijatelnému funkčnímu i prostorovému uspořádání území Dolní Heršpice – Přízřenice, než je tomu v projednávaném konceptu ÚP.

#### Zásadní připomínka

Projednávaný koncept územního plánu **není** na území řešeném územní studií „Rozvojové území Brno – jih“ v souladu se studií „Rozvojové území Brno – jih“, jejím oponentním posouzením ani zadáním pro dopracování této územní studie.

**Požadujeme nejprve dopracování územní studie „Rozvojové území Brno – jih“, její projednání s veřejností již v rozpracovanosti a následné zapracování výsledků a závěrů do nového územního plánu.**

## 2. Funkční využití ploch

Pro úplnost uvádíme i dílčí připomínky k funkčnímu využití ploch na území Dolní Heršpice (DH) a Přízřenice (Pr):

- V konceptu ÚP je navrženo více ploch pro funkční využití E – lehká výroba, D – dopravní infrastruktura než ploch B – bydlení. Téměř chybí plochy Z – městská zeleň. Toto rozvržení ploch vtiskne celému území spíše charakter výrobně technické zóny, než plnohodnotné městské čtvrti. To je ale v rozporu s požadavkem Zadání ÚP i s charakterem a potenciálem tohoto území.

Dále to zpochybňuje potřebu zavedení kolejové MHD do tohoto území s malým počtem obyvatel a pracovních příležitostí.

*Poměr ploch je proto nezbytné změnit ve prospěch bydlení a rozsah ploch rozčlenit tak, aby zde nemohly vznikat urbanisticky nahodilé soubory, které svým měřítkem neodpovídají charakteru území se stávající drobnou venkovskou zástavbou.*

*V této části území chybí v konceptu ÚP potřebné plochy městské zeleně a veřejných prostranství.*

- V konceptu ÚP jsou jižně a východně od Přízřenic ponechány velké plochy areálů (E/a2) lehké výroby. Oba areály zasahují do území krajinné zeleně a jsou dopravně přístupné pouze přes hlavní veřejný prostor, který je dnes tímto provozem značně znehodnocen.

*Tyto plochy je v zájmu nejen městské části Brno – jih transformovat ve prospěch ploch zeleně, zařízení a ploch rekreace a volného času.*

## 3. Urbanistická koncepce

- Území Dolní Heršpice a Přízřenice **postrádá v konceptu ÚP** jasnou a v textové části jednoznačně definovanou **urbanistickou koncepci** (jeden z hlavních cílů územního plánování). Stejně tak postrádá zřetelnou a originální prostorovou strukturu a funkční skladbu. Navržené rozložení funkčních ploch vytváří rozsáhlé funkční pásy. To umožňuje jejich neregulované naplňování jednotlivými stavbami či areály bez předem známých pravidel a potřeby formovat veřejné prostory – **přirozenou a dohodnutou urbanistickou strukturu zdravého, dobře fungujícího a krásného města.**

## 4. Moravanské lány

### Varianta I

Varianta I zavádí v jižní části **Moravanských lánů**, tj. části na jih od propojovací cesty ke „sběrně“ (dále jen jižní strana) plochy smíšené výstavby obytné (původně všeobecné plochy bydlení). Tato úprava se dá akceptovat, ale nově se zavádí výška budov až 16m, což se vymyká stávajícím pravidlům na Moravanských lánách, kde byla doposud možná výstavba dle tzv. podlažní plochy s indexem 0,4. Běžně byly povolovány stavby do dvou nadzemních podlaží.

Východní část Moravanských lánů je ve variantě I. změněna na plochy komerčního vybavení z ploch smíšené výroba a služeb, což zásadně negativním ovlivní bydlení v této lokalitě.

**Výška staveb do 16m, tj. cca 5 nadzemních podlaží již neodpovídá zájmům klidného bydlení.**

*V celé lokalitě Dolní Heršpice a Přízřenice požadujeme zachování zóny klidného bydlení a snížení výškové úrovně na č.2., tj. stavby o výšce 3-10 m.*

### Varianta II a III

Ve variantách konceptu nejsou pro Moravanské lány žádné rozdíly. Bohužel obě tyto varianty předpokládají totální změnu ploch jižní části Moravanských lánů z ploch pro bydlení na plochy tzv. lehké výroby s areálovým uspořádáním a výškou budou od 6 do 16 m.

**Tato varianta uspořádání plochy je z pohledu bydlicích na Moravanských lánech nepřijatelná. Jedná se zásadní narušení celistvosti areálu Moravanských lánů a vložení klínu do klidové oblasti. Je to začátek konce klidného bydlení, ke kterému byl areál původním plánem určen.**

*Požadujeme uzavření komunikace na ul. Novomoravanské a Moravanské lány běžnému provozu nad 3,5 t, případně jednosměrný provoz, snížení výškové úrovně zástavby a realizaci protihlukových opatření od křižovatky Moravanské lány*

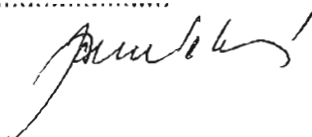
Uvedené připomínky se vztahují ke k. ú. Dolní Heršpice a k.ú. Přízřenice

\*\*\*\*\*

V Brně dne 6. 3. 2011

LEA JANÍČKOVÁ, 29.6.1965, KE SVRATCE 12, BRNO ŽRNO

Jméno, příjmení, datum narození, bydliště, podpis



N. 1515

MAGISTRÁT MĚSTA BRNA  
odbor územního plánování a rozvoje  
Dominikánské nám. 196/1  
601 67 Brno

MAGISTRÁT MĚSTA BRNA Odbor územního plánování a rozvoje
Došlo dne: 10 -03- 2011
Č.j. MMB: 0103510
Příl: .....

Podatel: Samostatný jih o. s., Zelná 15e, 619 00 Brno, IČ:22828141  
jako zmocněný zástupce veřejnosti

V Brně dne 9.3.2011

Věc: Námítky ke konceptu územního plánu města Brna, variantám I,II a III

Na základě občanů podaných věcně shodných připomínek ke konceptu územního plánu města Brna, variantám I, II a III a zmocnění na základě věcně shodných připomínek ke konceptu územního plánu města Brna, variantám I, II a III podáváme jako zástupce veřejnosti (§ 23 a násl. Zákona č. 183/2006 Sb., o územním plánování a stavebním řádu) následující námítky:

### Námítky

1. Navrhovaný ÚP nerespektuje požadavky obyvatel žijících v této lokalitě. Mezi požadavky obyvatel zcela jistě nepatří vybudovat průmyslový, smíšený a bytový komplex navrženého typu. **Jednoznačným zájmem obyvatel je dodržet zástavbu bytovou převážně v rodinných domech do 3 N.P.**

V zájmu území také není jeho maximální vytižnost v podobě zastavění veškeré nezastavěné plochy. Naopak, je žádoucí ponechat část nenahraditelné zemědělské půdy k jejímu původnímu účelu. Navrhovaný ÚP nezachovává stávající hodnoty území jako jeden z nejlépe dochovaných vesnických celků na území města Brna. Nerespektuje současný stav s rozsáhlými a pečlivě udržovanými pozemky, místo toho se snaží území přetvořit na zóny s výškou zastavění až 8.N.P. Toto řešení je naprosto v rozporu se současným urbanistickým členěním daného území.

*Požadujeme, aby ÚP respektoval požadavky obyvatel žijících v této lokalitě, aby navrhovaná zástavba byla obytná převážně v rodinných domech do 3 N.P. a ÚP zachoval stávající hodnoty území jako jednoho z nejlépe dochovaných vesnických celků na území města Brna. Bytové domy musí ctít také výškovou úroveň 2, tedy do 10 metrů výšky a mohou být pouze v sektorech DH5, DH6 a PR2. Ve všech ostatních sektorech Dolních Heršpic a Přízřenic mají být výhradně RD s výškovou úrovní 2. Plochy „V“ a „C“ necht' jsou pouze v sektoru PR2. Nesouhlasíme s jejich umístěním do PR7.*

*Požadujeme, aby část zemědělské půdy nejvyšší bonity nebyla zastavěna a byla osázena zelení. Částečně jako městská zeleň, převážně pak jako zahrady u RD.*

2. Navrhovaný ÚP neřeší kvalitu a ochranu ovzduší, zejména úroveň znečištění ovzduší částicemi PM10. Z informací Odboru životního prostředí Magistrátu města Brna vyplývá, že 100% území

*(Handwritten signature)*




městské části Brno-jih je zařazeno do seznamu území se zhoršenou kvalitou ovzduší z důvodu překračování denního imisního limitu pro škodlivinu PM10. Na setkání občanů, zpracovatele ÚP a zástupce OUPR nebylo k této otázce předloženo žádné opatření, které by bylo v nějaké podobě v návrhu ÚP zapracováno. Přitom překračování limitů v městské části Brno-jih především souvisí se značným dopravním zatížením a zejména s tím, že dopravně nejzatíženější komunikace vedou přímo v této městské části. Místo toho, aby byla stávající kvalita ovzduší zlepšena, uvažuje návrh ÚP s dalším dopravním zatížením uvedené oblasti dopravou související s navrženou průmyslovou zónou a celkově vysokou využitelností území. **V tomto případě jde o porušení nařízení vlády č. 597/2006 Sb., ze dne 12. prosince 2006 o sledování a vyhodnocování kvality ovzduší.**

*Požadujeme zpracování aktuální hlukové studie použitelnou pro vyhodnocení současného stavu legislativně požadovanými hodnotami.*

*Žádáme, aby ÚP respektoval požadavek snížení stávající úrovně znečištění a ne, aby byla kvalita prostředí zhoršována. Požadujeme posouzení vlivu na životní prostředí EIA.*

3. V předloženém návrhu ÚP není patrné jak bude řešeno zatížení hlukem. Zástupce zpracovatele, na společném setkání sdělil, že návrh ÚP problematiku hluku neřeší. Přitom je zjevné, že plánovaná výstavba by problematiku hluku ještě prohloubila. **Rozsáhlejší výstavbě v blízkosti čtyřproudých silnic v dané lokalitě by mělo předcházet vybudování protihlukových stěn, případně protihlukových zelených valů.**
4. Navržené dopravní řešení s přemostěním železnice neodlehčí území z hlediska čistoty ovzduší a zatížení hlukem. Při tomto řešení by naopak došlo k výraznému zhoršení minimálně ze dvou důvodů. Za prvé by došlo k vybudování překladiště kontejnerů u stávající železnice, za druhé by se z páteřní komunikace stala průjezdná spojka. Oba důvody by bezesporu vedly ke zvýšení dopravy v území, hlavně nákladní. Pokud by k přemostění přece jen mělo dojít, musí mít řešení tak, aby přineslo pro městskou část odlehčení od zatěžující především průjezdné dopravy. Přemostění má sloužit propojení Přízřenic a Moravan, nikoli tomu, aby mohly kamiony z Vídeňské najíždět do Přízřenic. **Součástí dopravního řešení musí být silnice, která bude obchvatem obce, který slíbil primátor Onderka na veřejném setkání s občany Dolních Heršpic a Přízřenic. Tento obchvat musí být situován co nejdále od zástavby a tedy co možná nejbliže k železniční trati.**
5. Není možné umisťovat průmyslovou zónu v blízkosti obytné zóny nebo mísit průmyslovou zónu s obytnou. Jasným důkazem toho je situace v Heršpicích, kde v minulosti došlo k nenapravitelným chybám v podobě začlenění výrobních a skladových ploch mezi obytnou zástavbu. Touto oblastí projede ročně několik tisíc, možná desítek tisíc, nákladních automobilů. V takovém případě se obytná zástavba stává jakýmsi hybridem preferujícím zájmy obchodní lobby. **Jednoznačně odmítáme jakékoliv nové plochy pro průmysl, lehkou výrobu či skladování, tedy plochy značené „P“, „E“ nebo „W“. Zároveň požadujeme, aby stávající plochy „E“ v prostoru mezi ulicemi Havránkova, Zelná a Modřická a řekou Svratkou byly určeny „na dožítí“, ale aby pro budoucnost už územní plán v těchto plochách počítal pouze s plochami „B“, případně „Z“.**
6. Vybudování překladiště kontejnerů není v této ekologicky zasažené lokalitě možné. Nejprve je nutné zajistit dodržování legislativně stanovených limitů a následně se zabývat jejich snižováním. **Sám pan primátor Onderka na setkání s občany 7.9.2010 prohlásil: „V plnohodnotné městské části velikosti Dolní Heršpice a Přízřenice nemůže být vedle sebe logistické centrum Českých drah a plnohodnotné bydlení. V tom se shodneme“. Vybudování logistického centra v jakékoliv podobě odmítáme a požadujeme, aby na katastru Dolních Heršpic a Přízřenic nebyly navrhovány žádné plochy „D“.**



7. Umístění tramvaje je pro uvedenou lokalitu nežádoucí a navíc nepotřebné. V případě zastavení rodinnými domy by to navíc nebyla účelně vynaložená investice a město by mohlo tyto značné prostředky obratem investovat do zlepšení životního prostředí, zejména do zlepšení kvality ovzduší a snížení zatížení hlukem.

*Požadujeme přehodnocení řešení dopravy v území, její účelnost a vliv na kvalitu prostředí, tak aby nezahrnovala tramvajovou trať.*

8. Předložený návrh ÚP není v souladu se sliby pana primátora Onderky ze dne 7.9.2010. Na setkání s občany pan primátor řekl: „Primátor města Brna jestli přiveze záruky, tak je to jeho slovo. To je totiž to nejcennější co mám a co jsem kdy ve svém životě měl“ .... „Jestli Přízřenice a Dolní Heršpice zůstanou v Brně, tak vyměním pozemky a nic takového tam nebude“. Přesto byl v listopadu téhož roku předložen návrh ÚP, který s takovou výstavbou počítá.

9. V návrhu ÚP chybí dostatečné plochy zeleně pro odpočinek, rekreaci, sport a také pro odhlučnění od okolních čtyřproudých silnic. Přitom takovéto využití ploch je zcela jednoznačně prioritou obyvatel Dolních Heršpic a Přízřenic.

*Požadujeme doplnění ploch zeleně pro odpočinek a rekreaci v dochůzných vzdálenostech, stejně tak jako zeleného pásu u železniční trati.*

10. Zásadně odmítáme omezení vlastnických práv vyvlastněním či předkupním právem umístěním dopravní či technické infrastruktury a jejich ochranných pásem nebo veřejně prospěšných staveb a občanské vybavenosti na soukromých pozemcích.

\*\*\*\*\*

Vymezení území dotčeného námitkami:

Pro účely vymezení území dotčeného výše uvedenými námitkami sdělujeme, že je jimi dotčeno území města Brna k.ú. Přízřenice a k. ú. Dolní Heršpice.

Samostatný jih o. s., Zelná 15e, 619 00 Brno, IČ:22828141  
zástupce veřejnosti

MUDr. Jan Hrbáček, předseda, Zelná 15e, 619 00 Brno

.....  
Přílohy:

10. Jmený seznam občanů podávajících věcně shodné připomínky
11. Zmocnění zástupce veřejnosti občany podávajícími věcně shodné připomínky
12. Stanovy občanského sdružení Samostatný jih
13. Zakládací listina občanského sdružení Samostatný jih



Aipldauer František	Moravanská 25	Brno	
Aipldauerová Albína	Moravanská 25	Brno	
Axmanová Marta	Zelná 17	Brno	
Bc. Studýnková Helena	Perunova 12	Brno	
Bečvář Oldřich	Zelná 17	Brno	
Bednář Oldřich	Zelná 242/19d	Brno	
Bednářová Renata	Zelná 242/19d	Brno	
Bedřichová Lucie	Pěstitelská 24	Brno	
Berková Petra	Zahradníková 16	Brno	
Bobrovská Marcela	Moravanské Lány 30	Brno	
Bobrovská Nikola	Moravanské Lány 30	Brno	
Bobrovská Vítězslava	Moravanské Lány 30	Brno	
Bobrovský Marek	Moravanské Lány 30	Brno	
Bobrovský Petr	Moravanské Lány 30	Brno	
Boček Marek	Trýbova 8	Brno	
Boček Miroslav	Zelná 15c	Brno	
Boček Petr	Trýbova 8a	Brno	
Bočková Jiřina	Zelná 15c	Brno	
Božovská Irena	Čtvrtě 6	Brno	
Bubník Miroslav	Běhounská 26	Brno	
Bubníková Líbuše	Novomoravanská 40	Brno	
Burianova Božena	Moravanská 18	Brno	
Cienciala Jan	Žlutý Kopec 6	Brno	28.9.1986
Cienciala Jan	Žlutý Kopec 6	Brno	11.2.1960
Ciencialová Dana	Žlutý Kopec 6	Brno	
Ciencialová Tereza	Žlutý Kopec 6	Brno	
Černá Bohuslava	Modřická 28	Brno	
Černá Jana	Modřická 96k	Brno	
Černý Jan	Modřická 28	Brno	
Černý Vlastimil	Modřická 96k	Brno	
Červinka Jan	Moravanská 58	Brno	
Dobrovolná Dagmar	Chleborádova 10	Brno	
Dobrovolná Jana	Moravanská 54	Brno	
Dobrovolný Jaromír	Chleborádova 10	Brno	
Dobrovolný Václav	Moravanská 54	Brno	
Doležal Dušan	Okrouhlá 32	Brno	
Doležal Eduard	Modřická 124	Brno	
Doležalová Alena	Novomoravanská 42b	Brno	
Doležalová Marie	Modřická 124	Brno	
Doležel Jiří	Modřická 96g	Brno	
Dostál Marek	Zámečnická 8	Brno	
Dráb Jan	Modřická 64	Brno	
Drábová Helena	Modřická 64	Brno	
Dugová Jana	Jezerní 18	Brno	
Dvořák Martin	Purkyňova 35a	Brno	
Dvořáková Ivana	Moravanská 66	Brno	
Dvořáková Lenka	Moravanská 86	Brno	
Elefant Vilém	Modřická 128	Brno	
Elefantová Alena	Modřická 128	Brno	
Fajtl Lukáš	Pěstitelská 24	Brno	
Fajtl Pavel	Břeclavská 5	Brno	

Fajtllová Marie	Břeclavská 5	Brno	
Feldmannová Marie	Hochmanova 5	Brno	
Fraibiš Michal	Modřická 40	Brno	
Fraibišová Jana	Modřická 40	Brno	
Fraibišová Milada	Modřická 40	Brno	
Frank Lubomír	Moravanská 80	Brno	
Franková Vladimíra	Moravanská 80	Brno	
Hadačková Petra	Břeclavská 21	Brno	
Hložek Lukáš	Husova 5	Brno	
Hložkova Radka	Poděbradova 112	Brno	
Holá Lenka	Mikulčická 16	Brno	
Holá Zuzana	Mikulčická 16	Brno	
Holakovská Draha	Perunova 8	Brno	
Holakovský Jiří	Perunova 8	Brno	
Holas Jakub	Moravanská 86	Brno	
Holas Oldřich	Moravanská 86	Brno	
Holasová Vladimíra	Moravanská 86	Brno	
Holub Čestmír	Zelná 21	Brno	
Holubová Ivana	Zelná 21	Brno	
Holý František	Mikulčická 16	Brno	
Horká Gabriela	Modřická 96j	Brno	
Horký Jan	Modřická 96j	Brno	
Hrbáč Pavel	Pavlíkova 12	Brno	
Hrbáčová Lenka	Pavlíkova 12	Brno	
Hrbáčová Tereza	Pavlíkova 12	Brno	
Hrdličková Danuše	Bohunická 8	Brno	
Hromek Jaromír	Zelná 38	Brno	
Hromek Michal	Rozkošná 11	Brno	
Hromek Miroslav	Vrejích 7	Brno	
Hromek Tomáš	Pramenná 16a	Brno	
Hromek Vladimír	Rozkošná 13	Brno	
Hromková Jana	Zelná 38	Brno	19.2.1980
Hromková Jana	Zelná 38	Brno	24.3.1955
Hromková Jana	Rozkošná 11	Brno	15.5.1975
Hromková Marie	Vrejích 7	Brno	
Hromková Romana	Pramenná 16a	Brno	
Hudeček Ladislav	Modřická 36	Brno	
Ing. Procházka Jan	Kširova 245	Brno	
Ing. Hrbáč Vítězslav	Pavlíkova 12	Brno	
Jakl Rudolf	Moravanská 62	Brno	
Jaklová Hana	Moravanská 62	Brno	
Jaklová Lenka	Moravanská 62	Brno	
Janák Vlastimil	Moravanská 18	Brno	
Janáková Božena	Moravanská 18	Brno	
Janáková Jana	Moravanská 18	Brno	
Jančáková Eva	Barvičova 27	Brno	
Jančálek Svatopluk	Barvičova 27	Brno	
Jančař Petr	Staré náměstí 6	Brno	
Jandová Drahomíra	Havránkova 90	Brno	
Janiček Michal	Ke Svatce 12	Brno	
Janiček Milan	Ke Svatce 12	Brno	

Janičková Lea	Ke Svatce 12	Brno	29.6.1965
Janičková Lea	Ke Svatce 12	Brno	15.12.1986
Janská Miroslava	Modřická 18	Brno	
Janská Veronika	Modřická 18	Brno	
Janský Vítězslav	Modřická 18	Brno	
Jirušek Oldřich	Moravanská 38	Brno	
Jirušková Květoslava	Moravanská 38	Brno	
Juračka Miloslav	Modřická 118	Brno	
Juračková Milena	Modřická 118	Brno	
Juračková Radmila	Oderská 6	Brno	
Kachlíř Pavel	Absolonova 20	Brno	
Káňová Pavlína	Břeclavská 5	Brno	
Klang Pavel	Modřická 102	Brno	
Klangová Markéta	Modřická 102	Brno	
Klíňová Hana	Novomoravanská 10	Brno	
Klimánek Jiří	Záhumenice 14	Brno	
Klimeš Lukáš	Sokolova 60c	Brno	
Klimešová Libuše	Sokolova 60c	Brno	
Klímova Dagmar	Vídeňská 56	Brno	
Kolaříková Jitka	Staré náměstí 5/4	Brno	
Kolínková Ivana	Doubí 28	Brno	
Komosný Ondřej	Zelná 242/19d	Brno	
Konečný Ivan	Staré Nám. 14/14	Brno	
Kovařík Oldřich	Modřická 92	Brno	
Kovaříková Ladislava	Modřická 92	Brno	
Kovářová Olga	Špačkova 23	Brno	
Kozák Pavel	Jezerní 18	Brno	
Kračmerová Martina	K Babě 17	Brno	
Kramářová Anna	Záhumenice 36	Brno	
Krausová Ivana	Králova 12	Brno	
Krejčí Alice	Požární 24	Brno	1.5.1980
Krejčí Alice	Požární 24	Brno	24.3.1959
Krejčí Josef	Staré náměstí 29	Brno	
Krejčí Josef	Húskova 6	Brno	
Krejčí Marie	Húskova 6	Brno	
Krejčí Milan	Požární 24	Brno	
Krejčí Pavel	Požární 24	Brno	
Kremláček Pavel	Moravanská 78	Brno	
Kremláček Petr	Moravanská 78	Brno	
Kremláčková Vladimíra	Moravanská 78	Brno	
Křižanová Jana	Staré náměstí 29	Brno	
Krupová Kamila	Staré Nám. 14/14	Brno	
Křen Karel	Modřická 110	Brno	
Křenová Xeňa	Modřická 110	Brno	
Kříž David	Moravanská 38	Brno	
Křížová Renata	Moravanská 38	Brno	
Kučera Aleš	Za mostem	Brno	
Kučera František	Moravanská 48	Brno	
Kučera Jakub	Zelná 15d	Brno	
Kučera Lukáš	Zelná 15d	Brno	
Kučera Martin	Moravanská 48	Brno	

Kučera Vlastimil	Moravanská 48	Brno	
Kučerová Jarmila	Zelná 15d	Brno	
Kučerová Věra	Moravanská 48	Brno	
Kurviálová Markéta	Zahradní 51	Brno	
Kyseláková Jana	Biskupská 6	Brno	
Lamparter Petr	Jeneweinova51	Brno	
Lechner Milan	Staré náměstí 10	Brno	
Lechnerová Jana	Staré náměstí 10	Brno	
Leitgeblová Julia	Moravanská 23	Brno	
Lingerová Lenka	Báčovského 2	Brno	
Lžičar Jaroslav	Jezerní 4	Brno	
Madědová Hana	Jugoslávská 46	Brno	
Marčík Ivo	Moravanská 64	Brno	
Marčík Jaromír	Moravanská 64	Brno	
Marčíková Dagmar	Moravanská 64	Brno	
Marčíková Věra	Moravanská 64	Brno	
Marek Josef	Botanická 41	Brno	
Mgr. Procházková Andrea	Kširova 245	Brno	
Mikšová Jaromíra	Moravanská 74	Brno	
Mouchová Marie	Koutného 11	Brno	
Navrátil Aleš	Zelná 289/31	Brno	
Navrátil Vlastimil	Moravanská 68	Brno	
Navrátilová Bronislava	Moravanská 68	Brno	
Nečasová Ivana	Schwaigrova 25	Brno	
Nedomová Helena	Kroměřížská 9	Brno	
Nejtková Renáta	Chleborádova 39	Brno	
Nevečeřal Miloš	Chleborádova 33	Brno	
Nevečeřalová Jarmila	Chleborádova 33	Brno	
Nevečeřalová Jaroslava	Chleborádova 33	Brno	
Nevečeřalová Nikol	Chleborádova 33	Brno	
Nováček Pavel	SNP 1	Brno	
Novák František	Barvičova 80	Brno	
Nováková Drahomíra	Barvičova 80	Brno	
Orlická Draha	Kširova 206	Brno	
Orlický Ján	Kširova 206	Brno	
Patáková Ivana	Chlumy 92	Brno	
Patsches Michal	Jezerní 18	Brno	
Pecina David	Perunova 10	Brno	
Petýrková Ivana	Sokolova 66	Brno	
Piskačová Ludmila	Drobného 62	Brno	
Pištělák Ivan	Záhumenice 36	Brno	
Pištělák Vít	Záhumenice 36	Brno	
Pištěláková Ivana	Záhumenice 36	Brno	
Plavcová Miroslava	Synkova 14	Brno	21.2.1958
Plavcová Miroslava	Synkova 14	Brno	21.9.1982
Plavec Miloš	Synkova 14	Brno	
Pích Dalibor	Jírovcová 13	Brno	
Poláček Jiří	Zelná 32	Brno	
Poláček Karel	Stará osada 19	Brno	
Procházka Michal	Kširova 245	Brno	
Procházková Helena	Nedbalova 36	Brno	

Kučera Vlastimil	Moravanská 48	Brno
Kučerová Jarmila	Zelná 15d	Brno
Kučerová Věra	Moravanská 48	Brno
Kurviálová Markéta	Zahradní 51	Brno
Kyseláková Jana	Biskupská 6	Brno
Lamparter Petr	Jeneweinova 51	Brno
Lechner Milan	Staré náměstí 10	Brno
Lechnerová Jana	Staré náměstí 10	Brno
Leitgeblová Julia	Moravanská 23	Brno
Lingerová Lenka	Báčovského 2	Brno
Lžičar Jaroslav	Jezerní 4	Brno
Madědová Hana	Jugoslávská 46	Brno
Marčík Ivo	Moravanská 64	Brno
Marčík Jaromír	Moravanská 64	Brno
Marčíková Dagmar	Moravanská 64	Brno
Marčíková Věra	Moravanská 64	Brno
Marek Josef	Botanická 41	Brno
Mgr. Procházková Andrea	Kšírova 245	Brno
Mikšová Jaromíra	Moravanská 74	Brno
Mouchová Marie	Koutného 11	Brno
Navrátil Aleš	Zelná 289/31	Brno
Navrátil Vlastimil	Moravanská 68	Brno
Navrátilová Bronislava	Moravanská 68	Brno
Nečasová Ivana	Schwaigrova 25	Brno
Nedomová Helena	Kroměřížská 9	Brno
Nejtková Renáta	Chleborádova 39	Brno
Nevečeřal Miloš	Chleborádova 33	Brno
Nevečeřalová Jarmila	Chleborádova 33	Brno
Nevečeřalová Jaroslava	Chleborádova 33	Brno
Nevečeřalová Nikol	Chleborádova 33	Brno
Nováček Pavel	SNP 1	Brno
Novák František	Barvičova 80	Brno
Nováková Drahomíra	Barvičova 80	Brno
Orlická Draha	Kšírova 206	Brno
Orlický Ján	Kšírova 206	Brno
Patáková Ivana	Chlumy 92	Brno
Patsches Michal	Jezerní 18	Brno
Pecina David	Perunova 10	Brno
Petýrková Ivana	Sokolova 66	Brno
Piskačová Ludmila	Drobného 62	Brno
Pištělák Ivan	Záhumenice 36	Brno
Pištělák Vít	Záhumenice 36	Brno
Pištěláková Ivana	Záhumenice 36	Brno
Plavcová Miroslava	Synkova 14	Brno
Plavcová Miroslava	Synkova 14	Brno
Plavec Miloš	Synkova 14	Brno
Plich Dalibor	Jírovcová 13	Brno
Poláček Jiří	Zelná 32	Brno
Poláček Karel	Stará osada 19	Brno
Procházka Michal	Kšírova 245	Brno
Procházková Helena	Nedbalova 36	Brno

21.2.1958

21.9.1982

Přerovská Stanislava	Moravanská 56	Brno	
Přerovský Zdeněk	Moravanská 56	Brno	
Příhoda Antonín	Barvičova 29	Brno	
Příhoda Jiří	Barvičova 29	Brno	
Příhodová Drahomíra	Barvičova 29	Brno	
Příhodová Eva	Moravanská 50	Brno	
Reich Alois	Charvatská 44	Brno	
Reich Miroslav	V Újezdech 18	Brno	
Reich Pavel	Chleborádova 7	Brno	
Reichová Olga	Hogrova 2	Brno	
Rexa Pavel	Modřická 96g	Brno	
Rexová Eva	Modřická 96g	Brno	
RNDr. Sobek Antonín	Záhumenice 36	Brno	23.2.1962
Ročková Blanka	Trýbova 8a	Brno	
Rosenberg Jiří	Rybářská 26	Brno	29.8.1969
Rosenberg Jiří	Kainarova 107	Brno	12.9.1946
Rosenbergová Dagmar	Rybářská 26	Brno	14.9.1970
Rosenbergová Dana	Kainarova 107	Brno	16.6.1947
Rotrekl David	Moravanská 60	Brno	
Rotrekl Zdeněk	Moravanská 60	Brno	26.3.1980
Rotrekl Zdeněk, Ing.	Moravanská 60	Brno	25.1.1956
Rotreklová Dagmar	Moravanská 60	Brno	
Rožková Milada	Moravanská 86	Brno	
Ryšavá Ilona	Břeclavská 7	Brno	
Ryšavá Marcela	Břeclavská 7	Brno	
Ryšavý Rostislav	Břeclavská 7	Brno	
Rytíř Ladislav	Sokolova 70	Brno	
Seménková Miroslava	Modřická 48	Brno	
Sendlerová Marie	Moravanská 88	Brno	
Schlegel Ladislav	Havránkova 80	Brno	
Schlegelová Jarmila	Havránkova 80	Brno	
Schlegelová Jiřina	Havránkova 80	Brno	
Skalník Josef	Moravanská 23	Brno	
Skalníková Dagmar	Moravanská 23	Brno	
Slaná Hana	Šalounova 1	Brno	
Smílková Sylva	Jeřabinová 1	Brno	
Sobek Antonín	Záhumenice 36	Brno	1.8.1990
Sobek Daniel	Záhumenice 36	Brno	
Sobková Dana	Záhumenice 36	Brno	
Soukupová Eva	Ludvíka Podéštlé 19	Brno	
Stehlík Petr	Jeneweinova 9	Brno	
Strnad Ivan	Foltýna 7	Brno	
Střítecký Jan	Mahenova 5	Brno	
Suchánek Ivan	Botanická 26	Brno	
Suchánková Gabriela	Botanická 26	Brno	
Suchánková Jaroslava	Botanická 26	Brno	
Sýkorová Věra	Moravanská 48	Brno	
Šafaříková Iva	Modřická 72	Brno	
Šebesta Jiří	Modřická 34	Brno	
Ševčík Ludvík	Bayerova 28	Brno	
Ševčíková Kristýna	Bayerova 28	Brno	



Štádl Vladislav	Kozí 10	Brno
Štěpánek Marek	Moravanská 70	Brno
Štěpánková Zdena	Moravanská 70	Brno
Štěpánova Simona	Valtická 7	Brno
Štursa Tomáš	Bezovka 10	Brno
Tesařová Helena	Záhřebská 29	Brno
Tesařová Olga	Chleborádova 7	Brno
Tichá Ludmila	Havránkova 76	Brno
Tichý Luděk	Strakatého 17	Brno
Tomiczek Martin	Modřická 12	Brno
Tumpach Vladimír	Moravanská 80	Brno
Tumpachová Růžena	Moravanská 80	Brno
Turek René	Moravanská 50	Brno
Urbánková Hana	Moravanská 18	Brno
Urbanová Zdeňka	Soukopova 8	Brno
Vašica Oldřich	Bezovka 2	Brno
Vašková Jarmila	Sokolova 66	Brno
Velíšková Marie	Havránkova 62	Brno
Vlasák Arnošt	Moravanská 82	Brno
Vlasáková Olga	Moravanská 82	Brno
Voráč Radek	Herčíkova 18	Brno
Vrána Vladimír	Jedlova 12	Brno
Vyparinova Milena	Strnadova 11	Brno
Wetter Bohumír	Havránkova 76	Brno
Zavadilík Aleš	Havránkova 92	Brno
Zavadilík Libor	Havránkova 92	Brno
Zavadilík Vítězslav	Havránkova 92	Brno
Zavadilíková Marie	Havránkova 92	Brno
Zouhar Julius	Havránkova 102	Brno
Zouhar Martin	Modřická 110	Brno
Zouharová Xeňa	Modřická 110	Brno
Zouharová Zdeňka	Havránkova 102	Brno
Žilka Jan	Sokolova 66	Brno

# MAGISTRÁT MĚSTA BRNA

odbor územního plánování a rozvoje

Dominikánské nám. 196/1

601 67 Brno

V Brně dne 6.3.2011

## Zmocnění na základě věcně shodných připomínek č. II ke konceptu územního plánu města Brna k variantám I, II a III:

My, níže uvedení a podepsaní občané města Brna jsme uplatnili v souladu s § 23 odst. 1, 2 a 3 a § 39 odst. 2 zákona č. 183/2006 Sb., zákon o územním plánování a stavebním řádu (dále jen „stavební zákon“) následující **připomínky ke konceptu územního plánu města Brna, varianta I, II a III:**

1. Navrhovaný ÚP nerespektuje požadavky obyvatel žijících v této lokalitě. Mezi požadavky obyvatel zcela jistě nepatří vybudovat průmyslový, smíšený a bytový komplex navrženého typu.

**Jednoznačným zájmem obyvatel je dodržet zástavbu bytovou převážně v rodinných domech do 3 N.P.**

V zájmu území také není jeho maximální vytiženost v podobě zastavění veškeré nezastavěné plochy. Naopak, je žádoucí ponechat část nenahraditelné zemědělské půdy k jejímu původnímu účelu. Navrhovaný ÚP nezachovává stávající hodnoty území jako jeden z nejlépe dochovaných vesnických celků na území města Brna. Nerespektuje současný stav s rozsáhlými a pečlivě udržovanými pozemky, místo toho se snaží území přetvořit na zóny s výškou zastavění až 8.N.P. Toto řešení je naprosto v rozporu se současným urbanistickým členěním daného území.

*Požadujeme, aby ÚP respektoval požadavky obyvatel žijících v této lokalitě, aby navrhovaná zástavba byla obytná převážně v rodinných domech do 3 N.P. a ÚP zachoval stávající hodnoty území jako jednoho z nejlépe dochovaných vesnických celků na území města Brna. Bytové domy musí mít také výškovou úroveň 2, tedy do 10 metrů výšky a mohou být pouze v sektorech DH5, DH6 a PR2. Ve všech ostatních sektorech Dolních Heršpic a Přítzřeníc mají být výhradně RD s výškovou úrovní 2. Plochy „V“ a „C“ necht' jsou pouze v sektoru PR2. Nesouhlasíme s jejich umístěním do PR7.*

*Požadujeme, aby část zemědělské půdy nejvyšší bonity nebyla zastavěna a byla osázena zelení. Částečně jako městská zezeň, převážně pak jako zahrady u RD.*

2. Navrhovaný ÚP neřeší kvalitu a ochranu ovzduší, zejména úroveň znečištění ovzduší částicemi PM10. Z informací Odboru životního prostředí Magistrátu města Brna vyplývá, že 100% území městské části Brno-jih je zařazeno do seznamu území se zhoršenou kvalitou ovzduší z důvodu překračování denního imisního limitu pro škodlivinu PM10. Na setkání občanů, zpracovatele ÚP a zástupce OUPR nebylo k této otázce předloženo žádné opatření, které by bylo v nějaké podobě v návrhu ÚP zapracováno. Přitom překračování limitů v městské části Brno-jih především souvisí se značným dopravním zatížením a zejména s tím, že dopravně nejzatíženější komunikace vedou přímo v této městské části. Místo toho, aby byla stávající kvalita ovzduší zlepšena, uvažuje návrh ÚP s dalším dopravním zatížením uvedené oblasti dopravou související s navrženou průmyslovou zónou a celkově vysokou využitelností území. V tomto případě jde o porušení nařízení vlády č. 597/2006 Sb., ze dne 12. prosince 2006 o sledování a vyhodnocování kvality ovzduší.

*Požadujeme zpracování aktuální hlukové studie použitelnou pro vyhodnocení současného stavu s legislativně požadovanými hodnotami.*

*Žádáme, aby ÚP respektoval požadavek snížení stávající úrovně znečištění a ne, aby byla kvalita prostředí zhoršována. Požadujeme posouzení vlivu na životní prostředí EIA.*

3. V předloženém návrhu ÚP není patrné jak bude řešeno zatížení hlukem. Zástupce zpracovatele, na společném setkání sdělili, že návrh ÚP problematiku hluku neřeší. Přitom je zjevné, že plánovaná výstavba by problematiku hluku ještě prohloubila. *Rozsáhlejší výstavbě v blízkosti čtyřproudých silnic v dané lokalitě by mělo předcházet vybudování protihlukových stěn, případně protihlukových zelených valů.*




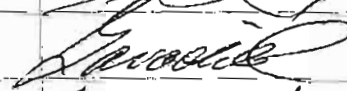
4. Navržené dopravní řešení s přemostěním železnice neodlehčí území z hlediska čistoty ovzduší a zatížení hlukem. Při tomto řešení by naopak došlo k výraznému zhoršení minimálně ze dvou důvodů. Za prvé by došlo k vybudování překladiště kontejnerů u stávající železnice, za druhé by se z páteří komunikace stala průjezdná spojka. Oba důvody by bezesporu vedly ke zvýšení dopravy v území, hlavně nákladní. Pokud by k přemostění přece jen mělo dojít, musí mít řešení tak, aby přineslo pro městskou část odlehčení od zatěžující především průjezdné dopravy. Přemostění má sloužit propojení Přízřenice a Moravan, nikoli tomu, aby mohly kamiony z Vídeňské najíždět do Přízřenice. *Součástí dopravního řešení musí být silnice, která bude obchvatem obce, který slíbil primátor Onderka na veřejném setkání s občany Dolních Heršpic a Přízřenice. Tento obchvat musí být situován co nejdále od zastavby a tedy co možná nejbliže k železniční trati.*
5. Není možné umístit v průmyslovou zónu v blízkosti obytné zóny nebo mísit průmyslovou zónu s obytnou. Jasným důkazem toho je situace v Heršpicích, kde v minulosti došlo k nenapravitelným chybám v podobě začlenění výrobních a skladových ploch mezi obytnou zastavbu. Touto oblastí projede ročně několik tisíc, možná desítek tisíc, nákladních automobilů. V takovém případě se obytná zastavba stává jakýmsi hybridem preferujícím zájmy obchodní lobby. *Jednoznačně odmítáme jakékoliv nové plochy pro průmysl, lehkou výrobu či skladování, tedy plochy označené „P“, „E“ nebo „W“. Zároveň požadujeme, aby stávající plochy „E“ v prostoru mezi ulicemi Havránkova, Zelná a Modřická a řekou Svratkou byly určeny „na dožití“, ale aby pro budoucnost už územní plán v těchto plochách počítal pouze s plochami „B“, případně „Z“.*
6. Vybudování překladiště kontejnerů není v této ekologicky zasažené lokalitě možné. Nejprve je nutné zajistit dodržování legislativně stanovených limitů a následně se zabývat jejich snižováním. Sám pan primátor Onderka na setkání s občany 7.9.2010 prohlásil: *„V plnohodnotné městské části velikosti Dolní Heršpice a Přízřenice nemůže být vedle sebe logistické centrum Českých drah a plnohodnotné bydlení. V tom se shodneme“. Vybudování logistického centra v jakékoliv podobě odmítáme a požadujeme, aby na katastru Dolních Heršpic a Přízřenice nebyly navrhovány žádné plochy „D“.*
7. Umístění tramvaje je pro uvedenou lokalitu nežádoucí a navíc nepotřebné. V případě zastavení rodinnými domy by to navíc nebyla účelně vynaložená investice a město by mohlo tyto značné prostředky obratem investovat do zlepšení životního prostředí, zejména do zlepšení kvality ovzduší a snížení zatížení hlukem. *Požadujeme přehodnocení řešení dopravy v území, její účelnost a vliv na kvalitu prostředí, tak aby nezahrnovala tramvajovou trať.*
8. Předložený návrh ÚP není v souladu se slibem pana primátora Onderky ze dne 7.9.2010. Na setkání s občany pan primátor řekl: „Primátor města Brna jestli přiveze záruky, tak je to jeho slovo. To je totiž to nejcennější co mám a co jsem kdy ve svém životě měl“ ... „Jestli Přízřenice a Dolní Heršpice zůstanou v Brně, tak vyměním pozemky a nic takového tam nebude“. Přesto byl v listopadu téhož roku předložen návrh ÚP, který s takovou výstavbou počítá.
9. V návrhu ÚP chybí dostatečné plochy zeleně pro odpočinek, rekreaci, sport a také pro odhlučnění od okolních čtyřproudých silnic. Přitom takovéto využití ploch je zcela jednoznačně prioritou obyvatel Dolních Heršpic a Přízřenice. *Požadujeme doplnění ploch zeleně pro odpočinek a rekreaci v dochůzlivých vzdálenostech, stejně tak jako zeleného pásu u železniční trati.*
10. *Zásadně odmítáme omezení vlastnických práv vyvlastněním či předkupním právem umístěním dopravní či technické infrastruktury a jejich ochranných pásem nebo veřejně prospěšných staveb a občanské vybavenosti na soukromých pozemcích.*

Uvedené připomínky se vztahují ke k. ú. Dolní Heršpice a k. ú. Přízřenice

## Plná moc pro zástupce veřejnosti

Na základě uplatnění těchto věcně shodných připomínek ke konceptu nového Územního plánu města Brna, variantám I, II a III, v souladu s ustanovením § 23 odst. 1 Zákona č. 183/2006 Sb., o územním plánování a stavebním řádu (stavební zákon), my níže uvedení a podepsaní občané města Brna zmocňujeme právnickou osobu Samostatný jih o. s., Zelná 15e, 619 00 Brno, IČ:22828141, info@samostatnyjih.cz, k podání námitek na základě těchto věcně shodných připomínek a k zastupování jako zástupce veřejnosti podle stavebního zákona § 23 a násl. a k projednávání těchto námitek včetně vyhodnocení vlivu na udržitelný rozvoj území ve variantách I, II a III.

V Brně dne 6. 3. 2011

Milos Plavec	Synkova 14	13.11.1956	
MIROSLAVA PLAVCOVA	SYNKOVA 14	21.2.1958	Plavcova
MIROSLAVA PLAVCOVA	SYNKOVA 14, BRNO	21.9.1982	Plavcova
PAVLA KAMBOUŠ	ŽELLAVSKA 5, BRNO	2.2.1945	Kambouš
LUKÁŠ FAJTL	PEŠTITELSKA 24	14.8.1983	Fajtl
PAVEL FAJTL	ŽELLAVSKA 5	10.5.1950	
MARIE FAJTOVA	ŽELLAVSKA 5	4.8.1949	Fajtova
LUCIE BEDŘICHOVÁ	PEŠTITELSKA 24	14.9.1949	
VÍT ZAVADILÍK	HAVRÁNKOVA 92	6.1.1951	
MARIE ZAVADILÍKOVÁ	HAVRÁNKOVA 92	13.8.1954	Zavadilík
LISOR ZAVADILÍK	HAVRÁNKOVA 92	17.11.1983	Zavčík
ALEŠ ZAVADILÍK	HAVRÁNKOVA 92	2.10.1980	A. Zavadilík

### Přijetí zmocnění:

Toto zmocnění přijímáme

za Samostatný jih o. s., Zelná 15e, 619 00 Brno, IČ:22828141

MUDR. JÁN HORVÁČEK, Zelná 15e, 61900 BRNO  
V BRNĚ, 6.3.2011



STANOVY OBČANSKÉHO SDRUŽENÍ  
**SAMOSTATNÝ JIH, o.s.**

Registrace provedena  
Ine: 18. 11. 2009  
pod č.j. VS/1-1/77585/09-2  
IČO 228 28 141

I.

**Základní ustanovení**

1. Občanské sdružení s názvem „SAMOSTATNÝ JIH, o.s.“ je dobrovolným sdružením, zřízeným na dobu neurčitou.
2. Sídlem SAMOSTATNÝ JIH, o.s. je: Zelná 15e, 619 00 Brno-Přízřenice
3. Datum založení sdružení SAMOSTATNÝ JIH, o.s. je 11.11.2009

II.

**Poslání a cíle**



Hlavním posláním SAMOSTATNÝ JIH, o.s. je:

1. ochrana živé i neživé přírody a krajiny.
2. péče o historický a urbanistický odkaz, kulturu a charakter území Dolních Heršpic, Přízřenic a blízkého okolí s důrazem na architektonickou a společenskou tradici a ochranu památek.
3. zachování a rozvíjení kvality životního prostředí, zejména pohody bydlení a veřejné zeleně.
4. osvětová, kulturní a publikační činnost v rámci a vně sdružení, zvyšování informovanosti občanů.
5. spolupráce s obdobnými organizacemi a s orgány samosprávy i státní správy (včetně účasti ve správních a jiných řízeních).
6. vytváření materiálních podmínek pro plnění svých cílů, a to jak získáváním sponzorů, tak vlastní hospodářskou činností.
7. usilovat o to, aby se v rámci platných zákonů podíleli občané Dolních Heršpic a Přízřenic na rozhodování o budoucnosti území, na kterém žijí.

III.

**Orgány sdružení SAMOSTATNÝ JIH, o.s.**

1. Nejvyšším orgánem sdružení SAMOSTATNÝ JIH, o.s. je valná hromada tvořená zasedáním svých členů. Schůze valné hromady se konají nejméně jednou za dva roky, podle potřeby i častěji. Pokud o její svolání požádá 1/3 členů sdružení SAMOSTATNÝ JIH, o.s., popř. výkonný výbor nebo jeho předseda, koná se nejpozději do 1 měsíce od doručení takového podnětu. Řádné i mimořádné valné hromady svolává výkonný výbor; požádá-li o svolání potřebný počet členů sdružení a výkonný výbor valnou hromadu nesvolá s konáním v dané lhůtě, může svolat valnou hromadu jeden z žádajících členů OS, pověřený tím žádající třetinou členů. Valná hromada se svolává zpravidla vyvěšením oznámením na veřejně přístupných místech, písemnými pozvánkami, popř. na internetu a e-mailu.

2. Valná hromada zejména:

- a) rozhoduje o zániku sdružení SAMOSTATNÝ JIH, o.s., v případě zániku o majetkovém

vypořádání.

- b) rozhoduje o názvu, sídle sdružení SAMOSTATNÝ JIH, o.s.
- c) rozhoduje o přijetí a o změnách stanov sdružení SAMOSTATNÝ JIH, o.s.
- d) volí ze členů sdružení výkonný výbor.
- e) schvaluje a projednává zprávu o hospodaření a majetku sdružení SAMOSTATNÝ JIH, o.s.
- f) stanovuje hlavní směry činnosti sdružení SAMOSTATNÝ JIH, o.s. pro další období.
- g) schvaluje a vydává organizační řád a další interní předpisy, ve kterých případně upraví vnitřní vztahy sdružení SAMOSTATNÝ JIH, o.s.

3. K platnosti usnesení valné hromady je zapotřebí nadpoloviční většiny přítomných za nadpoloviční přítomnosti všech členů, pokud valná hromada nerozhodne jinak. Není-li valná hromada po jejím zahájení, resp. před přijetím prvního usnesení usnášeníschopná, může výkonný výbor svolat náhradní valnou hromadu, která je usnášeníschopná při jakémkoli počtu členů OS.

4. Výkonným orgánem valné hromady je výkonný výbor. Výkonný výbor zabezpečuje plnění úkolů sdružení SAMOSTATNÝ JIH, o.s. v období mezi jednotlivými valnými hromadami. Rozhoduje ve všech věcech, pokud nejsou ve výlučné pravomoci valné hromady, přičemž valná hromada si může vyhradit rozhodnutí v dalších otázkách. Funkční doba členů výkonného výboru jsou 4 roky od zvolení, přičemž neskončí však dříve, než-li je zvolen nový člen výkonného výboru nebo daný člen znovu zvolen.

5. Výkonný výbor má počet členů stanovený zpravidla podle velikosti členské základny na každé valné hromadě, přičemž není-li takto stanoveno jinak, má výkonný výbor nejméně 3 členy a nejvíce 9 členů. Valná hromada má právo zvolit kromě řádných členů výkonného výboru také náhradníky, kteří se své funkce ujmou při zániku mandátu jakéhokoli dosavadního člena výkonného výboru, a to na zbytek funkčního období původního člena výkonného výboru. Výkonný výbor volí ze svého středu předsedu.

6. Výkonný výbor zejména:

- a) zabezpečuje plnění usnesení valné hromady.
- b) organizuje a řídí hospodářskou činnost sdružení SAMOSTATNÝ JIH, o.s.
- c) připravuje podklady pro valnou hromadu, a to zejména k rozpočtu, hlavním směrům činnosti apod.

7. Výkonný výbor je schopen se usnášet, je-li přítomna nadpoloviční většina jeho členů. K platnosti usnesení výkonného výboru je zapotřebí souhlasu nadpoloviční většiny přítomných.

#### IV.

#### Oprávnění jednat jménem sdružení

Jménem sdružení SAMOSTATNÝ JIH, o.s. navenek jedná předseda, mluvčí nebo jiný pověřený člen výkonného výboru sdružení SAMOSTATNÝ JIH, o.s., a to samostatně. Pisemnosti sdružení se podepisují tak, že jej musí podepsat alespoň dva členové výkonného výboru.



## V.

### Společné zásady členství

1. Sdružení SAMOSTATNÝ JIH, o.s. vítá ve svých řadách každou fyzickou osobu, která projeví zájem usilovat o cíle sdružení a zaváže se k jejich aktivnímu naplňování, a to ve smyslu přijatých rozhodnutí valné hromady a výkonného výboru.
2. O přijetí za člena sdružení rozhoduje na základě písemné přihlášky výkonný výbor. Nepřijme-li výkonný výbor žadatele o členství za člena OS, může se odmítnutý žadatel písemně obrátit na nejbližší valnou hromadu, aby o jeho přijetí za člena rozhodla, přičemž k přijetí usnesení o přijetí za člena je potřebná 3/5 hlasující většina. Členové přípravného výboru se k datu registrace sdružení stávají členy sdružení automaticky, tím není dotčeno jejich právo ze sdružení vystoupit.
3. Člen sdružení SAMOSTATNÝ JIH, o.s. je zejména povinen hradit členské příspěvky a plnit svědomitě úkoly zadané sdružení SAMOSTATNÝ JIH, o.s.
4. Výši členského příspěvku případně stanoví valná hromada.
5. Členství zaniká vystoupením, vyloučením člena pro zvlášť závažné důvody nebo úmrtím člena. O vyloučení z OS rozhoduje výkonný výbor, a to alespoň 2/3 všech svých členů, přičemž vyloučený člen se může písemně obrátit na nejbližší valnou hromadu, aby o jeho vyloučení rozhodla, přičemž až do rozhodnutí valné hromady vyloučený člen není členem OS.

## VI.

### Zásady hospodaření

1. Zdrojem majetku sdružení SAMOSTATNÝ JIH, o.s. jsou zejména:
  - příspěvky členů sdružení SAMOSTATNÝ JIH, o.s.,
  - příjmy z vlastní hospodářské činnosti,
  - příspěvky, sponzorské dary a dotace.
2. O převedech práva jako hospodaření k majetku i o jeho nabývání a pozbývání a o všech dalších dispozicích s ním rozhoduje výkonný výbor. Sdružení hospodáří s movitým i nemovitým majetkem, který používá pro účely dosažení cílů sdružení a hrazení nákladů s tím spojených.
3. Za hospodaření sdružení odpovídá výkonný výbor, resp. hospodář, který každoročně předkládá valné hromadě zprávu o hospodaření, včetně roční účetní uzávěrky

## VII.

### Závěrečná ustanovení

V přípravné fázi činnosti sdružení supluje činnosti výroční členské schůze ustavující schůze sdružení a činnost výkonného výboru přípravný výbor.

Tyto stanovy nabývají účinnosti dnem jejich registrace.

V Brně dne 11.11.2009



## ZÁPIS 01/2009

### Z ustavující schůze valné hromady občanského sdružení SAMOSTATNÝ JIH, o.s.

Datum : 25. listopadu 2009                      hodina : 18.00 hod.

Místo : Zelná 15e , Brno

Přítomni :

- MUDr. Jan Hrbáček, bytem Zelná 15e, Brno - Přezřenice
- Ing. Pavel Hromek, bytem Zelná 38, Brno - Přezřenice
- Pavel Reich, bytem Chleborádova 7, Brno - Dolní Heršpice

Program

1. Zahájení.
2. Volba předsednictva výkonného výboru.
3. Pravomoci činovníků předsednictva.
4. Schválení stanov.
5. Usnesení ustavující valné hromady.

1. Zahájení

Zahájení provedl MUDr. Jan Hrbáček a přivítal členy .

2. Volba předsednictva.

Valná hromada zvolila předsednictvo ve složení :

- MUDr. Jan Hrbáček            - předseda
- Ing. Pavel Hromek           - místopředseda
- Pavel Reich                   - mluvčí

3. Pravomoci jednotlivých činovníků předsednictva byly stanoveny takto :  
(činovníci předsednictva jsou zároveň i členy výkonného výboru)

MUDr. Jan Hrbáček zastupuje sdružení ve všech úkonech, je zmocněn uzavírat smlouvy a podpisovat dokumenty jménem sdružení. Veškerá rozhodnutí je povinen dávat na vědomí e-mailem ostatním členům předsednictva.

Ing. Pavel Hromek zastupuje sdružení ve všech úkonech, je zmocněn uzavírat smlouvy a podpisovat dokumenty jménem sdružení. Veškerá rozhodnutí, která nepřejímá od předsedy je povinen konzultovat s ním a dávat na vědomí ostatním členům předsednictva. Jako hlavní komunikační kanál je určen e-mail.

Pavel Reich zastupuje sdružení ve všech úkonech, je zmocněn uzavírat smlouvy a podpisovat dokumenty jménem sdružení. Ostatním členům předsednictva dává na vědomí svá rozhodnutí. Jako hlavní komunikační kanál je určen e-mail. Je delegován jako kontaktní osoba pro styk s médii a veřejností.

4. Schválení stanov proběhlo beze změn proti původní verzi, která byla schválena ministerstvem vnitra.

5. Usnesení ustavující valné hromady.

A) schvaluje :

Stanovy sdružení v původním znění.

Pravomoci členů předsednictva dle bodu 3 zápisu z ustavující schůze.



Tento dokument slouží zároveň jako plná moc opravňující činovníky  
předsednictva k úkonům dle bodu 3.

- B) volí
- MUDr. Jan Hrbáček - předseda
  - Ing. Pavel Hromek - místopředseda
  - Pavel Reich - mluvčí

C) ukládá předsednictvu :  
Do další schůze najít další zájemce o činnost samostatného jihu.

Zapsal: Pavel Reich

Ověřili:

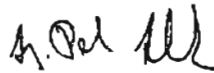
MUDr. Jan Hrbáček  
6.3.1948  
Zelná 15e  
619 00 Brno-Přízřenice

- předseda



Ing. Pavel Hromek  
2.2.1978  
Zelná 38  
619 00 Brno-Přízřenice

- místopředseda



Pavel Reich  
15.2.1971  
Chleborádova 7  
619 00 Brno-Dolní Heršpice

- mluvčí





MAGISTRÁT MĚSTA BRNA  
 Odbor územního plánování a rozvoje  
 JUSIO: - 9 -03- 2011  
 Číslo „  
 Příloha“

**MAGISTRÁT MĚSTA BRNA**

**odbor územního plánování a rozvoje**

**Dominikánské nám. 196/1**

**601 67 Brno**

V Brně dne 6.3.2011

**Věcně shodné připomínky č. II ke konceptu územního plánu města Brna k variantám I,II a III**

My, níže uvedení a podepsaní občané města Brna, uplatňujeme v souladu s § 23 odst. 1,2 a 3 a § 39 odst. 2 zákona č. 183/2006 Sb., zákon o územním plánování a stavebním řádu (dále jen „stavební zákon“) **tyto připomínky ke konceptu územního plánu města Brna:**

1. Navrhovaný ÚP nerespektuje požadavky obyvatel žijících v této lokalitě. Mezi požadavky obyvatel zcela jistě nepatří vybudovat průmyslový, smíšený a bytový komplex navrženého typu.

**Jednoznačným zájmem obyvatel je dodržet zástavbu bytovou převážně v rodinných domech do 3 N.P.**

V zájmu území také není jeho maximální vytíženost v podobě zastavění veškeré nezastavěné plochy. Naopak, je žádoucí ponechat část nenahraditelné zemědělské půdy k jejímu původnímu účelu. Navrhovaný ÚP nezachovává stávající hodnoty území jako jeden z nejlépe dochovaných vesnických celků na území města Brna. Nerespektuje současný stav s rozsáhlými a pečlivě udržovanými pozemky, místo toho se snaží území přetvořit na zóny s výškou zastavění až 8.N.P. Toto řešení je naprosto v rozporu se současným urbanistickým členěním daného území.

*Požadujeme, aby ÚP respektoval požadavky obyvatel žijících v této lokalitě, aby navrhovaná zástavba byla obytná převážně v rodinných domech do 3 N.P. a ÚP zachoval stávající hodnoty území jako jednoho z nejlépe dochovaných vesnických celků na území města Brna. Bytové domy musí čtít také výškovou úroveň 2, tedy do 10 metrů výšky a mohou být pouze v sektorech DH5, DH6 a PR2. Ve všech ostatních sektorech Dolních Heršpic a Přízřenic mají být výhradně RD s výškovou úrovní 2. Plochy „V“ a „C“ nechť jsou pouze v sektoru PR2. Nesouhlasíme s jejich umístěním do PR7.*

*Požadujeme, aby část zemědělské půdy nejvyšší bonity nebyla zastavěna a byla osázena zelení. Částečně jako městská zeleň, převážně pak jako zahrady u RD.*

2. Navrhovaný ÚP neřeší kvalitu a ochranu ovzduší, zejména úroveň znečištění ovzduší částicemi PM10. Z informací Odboru životního prostředí Magistrátu města Brna vyplývá, že 100% území městské části Brno-jih je zařazeno do seznamu území se zhoršenou kvalitou ovzduší z důvodu překračování denního imisního limitu pro škodlivinu PM10. Na setkání občanů, zpracovatele ÚP a zástupce OUPR nebylo k této otázce předloženo žádné opatření, které by bylo v nějaké podobě v návrhu ÚP zapracováno. Přitom překračování limitů v městské části Brno-jih především souvisí se značným dopravním zatížením a zejména s tím, že dopravně nejzatíženější komunikace vedou přímo v této městské části. Místo toho, aby byla stávající kvalita ovzduší zlepšena, uvažuje návrh ÚP

s dalším dopravním zatížením uvedené oblasti dopravou související s navrženou průmyslovou zónou a celkově vysokou využitelností území. **V tomto případě jde o porušení nařízení vlády č. 597/2006 Sb., ze dne 12. prosince 2006 o sledování a vyhodnocování kvality ovzduší.**

**Požadujeme zpracování aktuální hlukové studie použitelnou pro vyhodnocení současného stavu s legislativně požadovanými hodnotami.**

**Žádáme, aby ÚP respektoval požadavek snížení stávající úrovně znečištění a ne, aby byla kvalita prostředí zhoršována. Požadujeme posouzení vlivu na životní prostředí ELA.**

3. V předloženém návrhu ÚP není patrné jak bude řešeno zatížení hlukem. Zástupce zpracovatele, na společném setkání sdělil, že návrh ÚP problematiku hluku neřeší. Přitom je zjevné, že plánovaná výstavba by problematiku hluku ještě prohloubila. **Rozsáhlejší výstavbě v blízkosti čtyřproudých silnic v dané lokalitě by mělo předcházet vybudování protihlukových stěn, případně protihlukových zelených valů.**

4. Navržené dopravní řešení s přemostěním železnice neodlehčí území z hlediska čistoty ovzduší a zatížení hlukem. Při tomto řešení by naopak došlo k výraznému zhoršení minimálně ze dvou důvodů. Za prvé by došlo k vybudování překladiště kontejnerů u stávající železnice, za druhé by se z páteřní komunikace stala průjezdná spojka. Oba důvody by bezesporu vedly ke zvýšení dopravy v území, hlavně nákladní. Pokud by k přemostění přece jen mělo dojít, musí mít řešení tak, aby přineslo pro městskou část odlehčení od zatěžující především průjezdné dopravy. Přemostění má sloužit propojení Přízřenic a Moravan, nikoli tomu, aby mohly kamiony z Vídeňské najíždět do Přízřenic. **Součástí dopravního řešení musí být silnice, která bude obchvatem obce, který slíbil primátor Onderka na veřejném setkání s občany Dolních Heršpic a Přízřenic. Tento obchvat musí být situován co nejdále od zástavby a tedy co možná nejbližší k železniční trati.**

5. Není možné umisťovat průmyslovou zónu v blízkosti obytné zóny nebo mísit průmyslovou zónu s obytnou. Jasným důkazem toho je situace v Heršpicích, kde v minulosti došlo k nenapravitelným chybám v podobě začlenění výrobních a skladových ploch mezi obytnou zástavbu. Touto oblastí projede ročně několik tisíc, možná desítek tisíc, nákladních automobilů. V takovém případě se obytná zástavba stává jakýmsi hybridem preferujícím zájmy obchodní lobby. **Jednoznačně odmítáme jakékoliv nové plochy pro průmysl, lehkou výrobu či skladování, tedy plochy značené „P“, „E“ nebo „W“. Zároveň požadujeme, aby stávající plochy „E“ v prostoru mezi ulicemi Havránkova, Zelná a Modřická a řekou Svratkou byly určeny „na dožití“, ale aby pro budoucnost už územní plán v těchto plochách počítal pouze s plochami „B“, případně „Z“.**

6. Vybudování překladiště kontejnerů není v této ekologicky zasažené lokalitě možné. Nejprve je nutné zajistit dodržování legislativně stanovených limitů a následně se zabývat jejich snižováním. **Sám pan primátor Onderka na setkání s občany 7.9.2010 prohlásil: „V plnohodnotné městské části velikosti Dolní Heršpice a Přízřenice nemůže být vedle sebe logistické centrum Českých drah a plnohodnotné bydlení. V tom se shodneme“. Vybudování logistického centra v jakékoliv podobě odmítáme a požadujeme, aby na katastru Dolních Heršpic a Přízřenic nebyly navrhovány žádné plochy „D“.**

7. Umístění tramvaje je pro uvedenou lokalitu nežádoucí a navíc nepotřebné. V případě zastavění rodinnými domy by to navíc nebyla účelně vynaložená investice a město by mohlo tyto značné prostředky obratem investovat do zlepšení životního prostředí, zejména do zlepšení kvality ovzduší a snížení zatížení hlukem.

**Požadujeme přehodnocení řešení dopravy v území, její účelnost a vliv na kvalitu prostředí, tak aby nezahrnovala tramvajovou trať.**

8. Předložený návrh ÚP není v souladu se sliby pana primátora Onderky ze dne 7.9.2010. Na setkání s občany pan primátor řekl: „ Primátor města Brna jestli přiveze záruky, tak je to jeho slovo. To je totiž to nejcennější co mám a co jsem kdy ve svém životě měl“ ..., „Jestli Přízřenice a Dolní Heršpice zůstanou v Brně, tak vyměním pozemky a nic takového tam nebude“. Přesto byl v listopadu téhož roku předložen návrh ÚP, který s takovou výstavbou počítá.

9. V návrhu ÚP chybí dostatečné plochy zeleně pro odpočinek, rekreaci, sport a také pro odhlučnění od okolních čtyřproudých silnic. Přitom takovéto využití ploch je zcela jednoznačně prioritou obyvatel Dolních Heršpic a Přízřenic.

*Požadujeme doplnění ploch zeleně pro odpočinek a rekreaci v dochůzných vzdálenostech, stejně tak jako zeleného pásu u železniční trati.*

10. *Zásadně odmítáme omezení vlastnických práv vyvlastněním či předkupním právem umístěním dopravní či technické infrastruktury a jejich ochranných pásem nebo veřejně prospěšných staveb a občanské vybavenosti na soukromých pozemcích.*

Uvedené připomínky se vztahují ke k. ú. Dolní Heršpice a k. ú. Přízřenice

V Brně dne 6. 3. 2011

Hiroslava Janeková, <sup>10</sup> 10. 1954, Modřická 18, 61900 BRNO,

*Janeková*

Jméno, příjmení, datum narození, bydliště, podpis

N 1533 *Klc*

Magistrát města Brna  
Odbor územního plánování a rozvoje  
Kounicova 67  
601 67 Brno

MAGISTRÁT MĚSTA BRNA	
Odbor územního plánování a rozvoje	
Došlo dne:	10 -03- 2011
Č. j. MMB:	0103540
Příl.:	

## Námítka zástupce veřejnosti

Já,

*Mgr. Libuše Mičolová, Ramešova 10, 612 00 Brno*

podávám námítku ke konceptu Územního plánu města Brna na základě věcně shodných připomínek pro k.ú. Královo Pole, Ramešova–Hlaváčkova, které jsou spolu se zmocněním zástupce veřejnosti a podpisy občanů přílohami této námítky.

Věcně shodná připomínka

k zařazení všech uvedených parcel v konceptu ÚP MB do ploch zeleně ( Z )

Námítku podávám jako zástupce veřejnosti v souladu s ustanovením §23 zákona č.183/2006 Sb., o územním plánování a stavebním řádu (stavební zákon).

Zmocnění bylo doručeno spolu s věcně shodnými připomínkami a podpisy *989* osob Magistrátu města Brna dne 10.3.2011

V Brně 10.3.2011

*Libuše Mičolová*  
Mgr. Libuše Mičolová

Přílohy:

- Věcně shodná připomínka ke konceptu územního plánu města Brna
- Zmocnění zástupce veřejnosti
- Seznam občanů a občanek města Brna, kteří uplatňují tuto věcně shodnou připomínku ke konceptu územního plánu města Brna a zmocňují výše uvedeného zástupce veřejnosti. celkem *46* archů s *989* podpisy

Heč

**Věcně shodná připomínka ke konceptu územního plánu města Brna a zmocnění zástupce veřejnosti (k.ú. Královo Pole, Ramešova-Hlaváčkova)**

MAGISTRÁT MĚSTA BRNA	
Odbor územního plánování a rozvoje	
Došlo dne:	10 -03- 2011
Č.j. MMB:	0.105.012
Příl:	

Magistrát města Brna  
Odbor územního plánování a rozvoje  
Kounicova 67  
601 67 Brno

N 1533

**Věcně shodná připomínka ke konceptu územního plánu města Brna a zmocnění zástupce veřejnosti**

My, níže uvedení a podepsaní občané města Brna uplatňujeme v souladu s § 23 odst. 1 zákona č.183|2006 Sb., zákon o územním plánování a stavebním řádu (dále jen stavební zákon), v platném znění, věcně shodnou připomínku ke konceptu Územního plánu města Brna ( dále jen ÚP).

**Na základě této, níže upřesněné věcně shodné připomínky, zmocňujeme k podání námítky a k našemu dalšímu zastupování při projednání námítky ve smyslu § 23 odst. 3 stavebního zákona, zástupce veřejnosti.**

**Věcně shodná připomínka**

Naše připomínka se týká p.č.2185, p. č.2183|6 a části parcely č.2183|1 k.ú. Královo Pole, v sousedství parku a přilehlého lesíku mezi ulicemi Ramešova-Hlaváčkova. Všechny tyto parcely jsou v majetku města Brna.

Ve všech třech variantách navrhovaného konceptu ÚP je plocha jmenovaných parcel značena jako plocha bydlení (B|k3). Parcela č.2183|1 je svou větší částí zahrnuta do sousední plochy zeleně (Z) a to ve všech variantách, její menší část je v ploše bydlení (B|k3).

**Žádáme o zařazení všech výše uvedených parcel v konceptu ÚP MB do ploch zeleně ( Z ).**

**Zdůvodnění:**

Navrhovaný koncept ÚP je svým značením těchto ploch v rozporu s reálnou skutečností. **Na ploše je veřejná přírodní zahrada** s názvem „Přírodní zahrada u smrku“. Jedná se o ekologicky i společensky významný prostor. Zeleň zahrady **tvorí funkční celek se sousední zelenou plochou** lesíku a parku s dětskými hřišti, která je značena ve všech 3 variantách konceptu ÚP zeleně ( Z ).

Parcely zahrady jsou přístupné pouze z jižní části přes zelenou plochu parku a to pouze pro pěši. Západní a severní stranu ohraničuje 7metrové terénní převýšení. **Stávající využití této zelené plochy veřejné zahrady je optimální a její stabilizace v ÚP MB jako plocha zeleně ( Z )** je v zájmu občanů i správy města a pouze **potvrdí již existující skutečnost**. Jedná se v podstatě o opravu v konceptu ÚP a připojení ploch parcel k sousední zelené ploše.

**Plocha veřejné zahrady je využívána širokou veřejností**, zvláště dětmi a specifickými skupinami spoluobčanů ( nevidomí, senioři, rodiny s dětmi, děti mateřských škol širokého okolí, žáci uměleckých škol atd.). Konají se zde **celoročně akce s příznivým občanským i mediálním ohlasem** V části zahrady je **zákonem chráněné ochranné pásmo památného stromu**, místo je hnízdištěm ptáků, vyskytují se zde chránění živočichové. Na ploše je vybudována přiměřená občanská vybavenost ( společenský altán, ekologické wc, studna atd. )

Parcely má v nájmu veřejně prospěšné neziskové občanské sdružení, které zahradu buduje, udržuje a provozuje osmý rok, věnuje se osvětové činnosti a celoročně organizuje akce celospolečensky významné a to na bázi dobrovolné práce občanů.

Další informace jsou na [www.prirodnizahrada.wz.cz](http://www.prirodnizahrada.wz.cz)

**Z výše uvedených důvodů uplatňujeme námi předloženou věcně shodnou připomínku a žádáme o zařazení výše uvedených parcel v konceptu ÚP MB do ploch zeleně ( Z )**

Z výše uvedených důvodů uplatňujeme námi předloženou věcně shodnou připomínku a žádáme o zařazení výše uvedených parcel v konceptu ÚP MB do ploch zeleně ( Z )

### **Zmocnění zástupce veřejnosti**

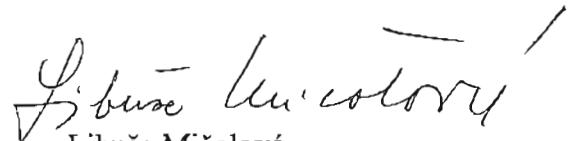
V souladu s ustanovením §23 zákona č.183|2006 Sb., o územním plánování a stavebním řádu (stavební zákon), níže uvedené a podepsané osoby, které uplatňují věcně shodnou připomínku ke konceptu a návrhu Územního plánu města Brna prohlašují, že zmocňují Mgr. Libuši Mičolovou, trvalým bytem Ramešova 10, Brno 612 00, aby je zastupovala jako zástupce veřejnosti a ke konceptu a návrhu Územního plánu města Brna podala námitku na základě výše uvedené věcně shodné připomínky, a aby ji projednala podle stavebního zákona

### **Přijetí zmocnění:**

Toto zmocnění přijímám.

Mgr. Libuše Mičolová, trvale bytem Ramešova 10, 612 00 Brno

V Brně 28.2.2011

  
Libuše Mičolová

## Soupiska archů seznamu občanů a občanek města Brna s počtem podpisů

arch č. 1 -	39	podpisů
2 -	39	
3 -	34	
4 -	39	
5 -	39	
6 -	38	
7 -	34	
8 -	34	
9 -	33	
10 -	36	
11 -	16	
12 -	17	
13 -	22	
14 -	30	
15 -	12	
16 -	15	
17 -	7	
18 -	28	
19 -	39	
20 -	39	
21 -	38	
22 -	39	
23 -	25	
24 -	12	
25 -	14	
26 -	9	
27 -	5	
28 -	9	
29 -	6	
30 -	5	
31 -	21	
32 -	14	
33 -	21	
34 -	13	
35 -	20	
36 -	23	
37 -	3	
38 -	12	
39 -	8	
40 -	22	
41 -	21	
42 -	21	
43 -	4	
44 -	12	
45 -	1	
46 -	21	

MAGISTRÁT MĚSTA BRNA Odbor územního plánování a rozvoje
Došlo dne: 10 -03- 2011
Č.j. MMB:.....
Příl:.....

**Celkem archů 46 s celkovým počtem podpisů 989**



PT-5 Huran

Statutární město Brno  
Magistrát města Brna



MAGISTRÁT MĚST: MMB/0104202/2011  
ODBOR ÚZEMNÍHO ROZVOJE

listy: 1 přílohy:



mmb1es11215093 Doručeno: 16.03.2011

MAGISTRÁT MĚSTA BRNA	
náklady	podatelna N..... 17
16-03-2011	
IMB: .....	
Příl.: .....	

## NÁMITKA KE KONCEPTU ÚZEMNÍHO PLÁNU MĚSTA BRNA

podle ustanovení § 48 odst. 2 zákona č. 183/2006 Sb., o územním plánování a stavebním řádu (stavební zákon) v platném znění

<b>I. Identifikační údaje vlastníka/zástupce veřejnosti podávající námitku</b>		MAGISTRÁT MĚSTA BRNA
Jméno, příjmení fyzické osoby/ název právnické osoby	JITKA FOUSOVÁ	Odbor územního plánování a rozvoje
Adresa / sídlo		Došlo dne: 17-03-2011
Identifikace vlastněné nemovitosti	POZEMLKY - ORNÁ PŮDA	Č.j. MMB: 0104202
		Příl.: .....

Podává-li věcně shodnou námitku více navrhovatelů, jsou údaje o nich (jméno, příjmení, adresa a identifikace vlastněné nemovitosti) uvedeny v samostatných přílohách  ano  ne

**II. Upřesnění obsahu námítky**

k návrhu řešení		k procesu pořizování	
textové části	grafické části		
<input checked="" type="checkbox"/> ano <input type="checkbox"/> ne	<input type="checkbox"/> ano <input checked="" type="checkbox"/> ne	<input type="checkbox"/> ano <input type="checkbox"/> ne	<input type="checkbox"/> ano <input type="checkbox"/> ne

**III. Údaje o uplatněné námitce k variantě (variantám) konceptu**  I.  II.  III.

Městská část	Brno-Líšeň
Katastrální území	Líšeň 612405
Parcelní čísla pozemků (adresa nemovitosti, doplňující popis lokality)	4114/67 4114/68
Obsah námítky	ZMĚNA NA VYUŽÍVÁNÍ POZEMLKŮ ZE STATUTU ORNÁ PŮDA NA STATUT STAVEBNÍ POZEMLKŮ.

**IV. Grafická příloha k námitce**  ano  ne

**V. Ostatní přílohy - zmocnění zástupce veřejnosti**, ve smyslu § 23 odst.2 a 3 stavebního zákona  ano  ne

**VI. Preference varianty konceptu**  
 I. varianta  II. varianta  III. varianta

V Brně dne 16.3.2011   
podpis vlastníka / zástupce veřejnosti

Vyplněný formulář zašlete **nejpozději do 10.3.2011** na adresu :  
**Magistrát města Brna, Odbor územního plánování a rozvoje, Kounicova 67, 601 67 Brno**  
 (viz veřejná vyhláška)

Jo Jevandru

Hlidan

Statutární město Brno  
Magistrát města Brna

MAGISTRÁT MĚSTA BRNA  
Odbor územního plánování a rozvoje  
Došlo dne: 17-03-2011  
Č.j. MMB: 0704 253  
Příl: .....

MMB/0104253/2011

listy: 9 přílohy

druh:



mmb1es11215132 Doručeno: 17.03.2011

Magistrát města Brna

Odbor územního plánování a rozvoje

Kounicova 67

601 67 Brno

PT - 6

## NÁMITKA

### KE KONCEPTU NOVÉHO ÚZEMNÍHO PLÁNU – VARIANTA 1, 2 i 3

#### území Medláanky

Z dostupných informací na stránkách magistrátu města Brna resp. <http://www.brno.cz> týkajících se návrhu konceptu nového územního plánu města Brna vyplývá, že by mělo dojít k **propojení ulice Nadační s ulicí Turistická (U Křížku)** a změně funkčního využití pozemků plochy Me-6, Me-7 původně určených jako plocha zahrádek a zemědělský půdní fond. Tyto plochy mají být předmětem další zástavby pro bydlení (a zrušení zahrádkářské kolonie pod vrcholem Bosně ve variantě I) v této lokalitě.

Komunikační spojnice Nadační-Turistická (U Křížku) je vedena přes ÚSES biokoridor podél Medláneckého potoka (zřízen v letech 2008-2010), v těsné blízkosti dětského hřiště a přes záplavové území. Navíc by musela být vybudována do příkrého stoupání.

Zrušením zahrádkářské kolonie pod vrcholem Bosně a jejím využitím pro bytovou výstavbu by došlo k nenávratnému poškození krajiny v těsné blízkosti chráněné oblasti Přírodní park Baba, a tím i znehodnocení rekreační oblasti na severu Brna.

Jako vlastník nemovitostí v předmětné lokalitě se touto změnou cítím dotčen, a proto

## NESOUHLASÍM

s navrhovaným řešením ploch Me-6 a Me-7 v konceptu nového územního plánu města Brna, ve VARIANTĚ 1, 2 i 3, kterou pro město připravil architektonický ateliér ArchDesign s.r.o.

## POŽADUJI

Zachování stávajícího využití plochy Me-7, jako plochy pro zahrádky *U-iz*. Plochu pro sport a rekreaci So1 vymezit v ploše Me-8. Zakreslit ÚSES biokoridor podél Medláneckého potoka. U plochy Me-6 vyjít z varianty II, s touto změnou:

1. obslužnou komunikaci dle varianty II vést z ulice Turistická (U Křížku) pouze po ulici Vycházkovou,

a to z těchto důvodů:

1. nenávratné zrušení zahrádkářských kolonií
2. nenávratné poškození rekreační oblasti na severu Brna a okolí Přírodního parku Baba
3. silnice je navržena přes ÚSES biokoridor podél Medláneckého potoka
4. silnice je vedena v těsné blízkosti nově vybudovaného dětského hřiště
5. nevybudovaná protipovodňová opatření kolem Medláneckého rybníka

6. navýšení dopravy na ul. Hudcova a tím následné zhoršení podmínek pro výuku v ZŠ, která se nachází v těsné blízkosti silnice bez možnosti výsadby stromů

V Brně dne 7.3.2011  
Vlastník bytové jednotky 598/3 v k.ú. Medlánky  
Spoluvlastník pozemků 191/45, 991/59 v k.ú. Medlánky  
Jméno, příjmení Lucie Kanišková  
Datum narození 10.7.1976  
Bydliště Nadaňní 2, Brno 621 00  
Podpis /Kanišková

Magistrát města Brna  
Odbor územního plánování a rozvoje  
Kounicova 67  
601 67 Brno

MAGISTRÁT MĚSTA BRNA Odbor územního plánování a rozvoje
Došlo dne: 17-03-2011
Č.j. MMB:.....
Příl.:.....

## NÁMITKA

### KE KONCEPTU NOVÉHO ÚZEMNÍHO PLÁNU – VARIANTA 1, 2 i 3

#### území Medlánky-Řečkovice-Ivanovice

Z dostupných informací na stránkách magistrátu města Brna resp. <http://www.brno.cz> týkajících se návrhu konceptu nového územního plánu města Brna vyplývá, že by mělo dojít k **propojení ulice V Újezdech s Ivanovicemi** a změně funkčního využití pozemků v lokalitě **Medlánky-Řečkovice-Ivanovice** původně určených jako zemědělský půdní fond. Tyto plochy mají být předmětem další zástavby pro bydlení v této lokalitě.

Návrh nového územního plánu města Brna zpracovaného architektonickým ateliérem ArchDesign s.r.o. není zcela v souladu se zadáním, v kterém byl požadován rozvoj města na jih, nikoliv na sever. Přesto je rozvoj na severu města ve všech 3 předložených variantách výrazný, a pokud by se tak stalo, došlo by k nenávratnému poškození krajiny, především chráněné oblasti Přírodní park Baba, a tím i znehodnocení rekreační oblasti na severu Brna. Navrženým propojením ulice V Újezdech do Ivanovic a následnou zástavbou v této lokalitě dojde k překročení kapacit ulic V Újezdech a Hudcova. Dle měření CDV ze září 2010 na ulici Hudcova projede 6500 vozidel/24hod. Regulační plán omezuje kapacitu ulice Hudcova na 10500 vozidel/24hod a ulici V Újezdech na 7500 vozidel/24hod. Kapacita tak bude velmi pravděpodobně výrazně překročena, stejně tak imisní zátěž, především překročením limitu prachových částic PM10 a v neposlední míře bude překročen také limit hlukové zátěže, a to z důvodu blízkosti domů v ulicích V Újezdech a Hudcova. Měření hlučnosti z dopravy Krajskou hygienickou stanicí ze dne 28.5.2009 a 11.6.2009 bylo naměřeno 53,5 dB na křižovatce Nadační - V Újezdech pro denní dobu 6-22 hod. Další zástavbou a silničním napojením se tato hluková zátěž prokazatelně zvedne a překročí platný limit 55 dB pro denní dobu. Poslední dokončená zástavba lokality Kouzelné Medlánky, která byla původně navržena pro bydlení cca 1500 obyvatel, byla na popud investora překročena o 100%. Od roku 2009 byly navíc zkolaudovány další stovky bytů v sousední lokalitě Duhová pole a hluková zátěž z dopravy tak dále vzrostla. Kvalita bydlení již v současné době neodpovídá původnímu záměru.

Jako vlastník nemovitostí v předmětné lokalitě se touto změnou cítím dotčen a proto

## NE SOUHLASÍM

s navrhovaným řešením území **Medlánky-Řečkovice-Ivanovice** a **propojením ulice V Újezdech do Ivanovic** v konceptu nového územního plánu města Brna, ve VARIANTĚ 1, 2 i 3, kterou pro město připravil architektonický ateliér ArchDesign s.r.o.

## POŽADUJI

**Nerozšiřování dalších ploch bytové výstavby směr Medlánky-Řečkovice-Ivanovice a neprodlužování komunikace Hudcova-Újezdy do Ivanovic. V rozvojové ploše Me-8 vyjít z varianty III. konceptu nového Územního plánu města Brna s těmito změnami:**

1. ukončení ulice V Újezdech točnou pro autobus
2. změnu funkčních ploch C/v3 a B/v3 na plochu pro sport a rekreaci S/o1
3. Plochu Me-7 vymezit jako plochu zahrádek I/-z (stávající využití plochy), případně část plochy vymezit jako lesní L. Zachovat navrženou plochu zeleně přiléhající k ploše Me-8 ve variantě III
4. Lokalitu R-3 Řečkovická kasárna ponechat jako plochu veřejné vybavenosti V/a3 pro stávající využití depozitáře Technického muzea a Policie ČR a případný další rozvoj veřejné vybavenosti lokality,

a to z těchto důvodů:

1. překročení kapacit komunikací V Újezdech a Hudcova ve všech variantách
2. překročení hygienických limitů hluku z dopravy na ulicích V Újezdech a Hudcova
3. překročení imisních limitů - špatné rozptylové podmínky v Medláneckém údolí
4. nenávratný zábor zemědělského půdního fondu II. stupně ochrany – nadprůměrná produkční schopnost, vysoce chráněné (viz kapitola 19 textové části)
5. nevybudovaná protipovodňová opatření kolem Medláneckého rybníka
6. nedostačující kapacita kanalizace
7. vysoké podmiňující investice (viz kapitola 16 textové části)
  - cca 2 miliardy na rekonstrukci kanalizačních stok (rekonstrukce kmenové stoky C, dobudování kmenové stoky C1, dobudování kmenové stoky E1)
  - 770 miliónů – prodloužení tramvaje za kasárna, nová komunikace Medlánky-Ivanovice, nova ZŠ, atd.
8. zvýšení nabídky ploch pro trávení volného času, přiblížení se k běžné úrovni nyní tak poddimenzované občanské vybavenosti v lokalitě.

V Brně dne 7.3.2011

Vlastník bytové jednotky 598/3 v k.ú. Medlánky

Spoluvlastník pozemků 991/45, 991/59 v k.ú. Medlánky

Jméno, příjmení Lucie Kaňská

Datum narození 10.7.1976

Bydliště Nadačovice, Brno 621 00

Podpis [přehnutá čára]

Magistrát města Brna  
Odbor územního plánování a rozvoje  
Kounicova 67  
601 67 Brno

MAGISTRÁT MĚSTA BRNA  
Odbor územního plánování a rozvoje  
Došlo dne: 17-03-2011  
Č.j. MMB:.....  
Přil.:.....

V Brně dne 7. 3. 2011

Podatel:  
Jméno, příjmení Lucie Kanská  
Datum narození 10. 2. 1976  
Bydliště Nadročí 2, Brno 62100  
(spolu)vlastník bytové jednotky č. 597/3 v k.ú. Medlánky  
(spolu)vlastník pozemků par. č. 991/45 v k.ú. Medlánky  
991/59

## NÁMITKY KE KONCEPTU ÚZEMNÍHO PLÁNU MĚSTA BRNA – VARIANTY 1, 2 i 3 území Medlánky-Řečkovice-Ivanovice

Podatel tímto ve smyslu § 48 odst. 2 zákona č. 183/2006 Sb., o územním plánování a stavebním řádu (stavební zákon), ve znění pozdějších předpisů (dále jen „stavební zákon“) podává své námítky proti konceptu územního plánu města Brna ve všech jeho variantách, které byly zveřejněny na webových stránkách magistrátu města Brna  
[http://www.brno.cz/pripravovany\\_uzemni\\_plan\\_mesta\\_Brna\\_\(upmb\)](http://www.brno.cz/pripravovany_uzemni_plan_mesta_Brna_(upmb)).

### Své námítky odůvodňuji následovně:

Medlánky jsou jednou z nejmenších městských částí Brna, které se rozkládají v údolí mezi Medláneckými kopci, západní část jejich katastru stoupá do zalesněných vrchů až k hranicím města Brna. Značná část katastru Medlánek je nezastavěná, severozápadní oblast je zalesněná, prostoupená početnou chatovou a zahrádkářskou oblastí. Do katastru Medlánek zasahuje několik území, kterým pro minimálně narušený přírodní obsah dostalo územní ochrany. Jedná se např. o Přírodní památku „Medlánecké kopce“, Přírodní památku „Medlánecká Skalka“, Přírodní park „Baba“, významný krajinný prvek „Bosně“ a významný krajinný prvek „Zámecký park“, významný krajinný prvek „Medlánecké letiště“. Na území Medlánek se dále vyskytuje několik dalších přírodních památek, které si pro svou výjimečnost také právem zasluhují ochrany, jako jsou např. Medlánecký rybník, Mokřad pod hrázkou či Biokoridor podél Medláneckého potoka. Medláneckými prochází Medlánecká naučná stezka, na jejíž trase dlouhé 5 km se nachází 10 zastavení seznamující návštěvníky s historií Medlánek, jejich faunou, flórou a místními zajímavostmi.

Všechny tyto zmíněné pozitivní prvky, minimální podíl průmyslu a jiných aktivit výrobní povahy a doposavad poměrně přiměřený rozvoj dávají Medláneckým statut rezidenční a rekreační čtvrti. Toto jsou skutečné přírodní, kulturní, civilizační a estetické hodnoty Medlánek, které považují za nutné zachovat a dále tento jejich charakter a kvality rozumně podporovat, nikoliv narušovat či přímo ničit, a to nejen v zájmu obyvatel Medlánek, ale v zájmu obyvatel celého města Brna a jejich okolí.

Koncept územního plánu města Brna zpracovaný architektonickým ateliérem Arch.Design s.r.o. není zcela v souladu se zadáním územního plánu, ve kterém byl požadován rozvoj města na jih, nikoliv na sever, tedy do Medlánek. Přesto je rozvoj na severu města ve všech 3 předložených variantách výrazný, a pokud by se tak stalo, došlo by k nenávratnému poškození zmíněného charakteru Medlánek ve všech směrech, nejen z hlediska ochrany přírody a rekreační funkce Medlánek, ale především z hlediska pohody zdejšího bydlení a kvality prostředí. Uvedené by tak vedlo jak k zásahu do mých práv na příznivé životní prostředí, v právu na nerušené užívání své nemovitosti,

ale také k zásahu do mých vlastnických práv, neboť cena mnou vlastněných nemovitostí by se v případě uskutečnění záměrů v konceptu územního plánu snížila.

Podle konceptu územního plánu města Brna by ale mělo dojít k propojení ulice V Újezdech s Ivanovicemi a změně funkčního využití pozemků v lokalitě **Medlánky-Řečkovice-Ivanovice** určených jako zemědělský půdní fond II. třídy ochrany. Tyto plochy mají být **předmětem další zástavby pro bydlení** v této lokalitě. Konkrétně **varianta I** navrhuje výstavbu dalších 1823 bytů v lokalitě Medlánky-Řečkovice-Ivanovice, **varianta II** 1863 bytů bez řešení kasáren, tzn. reálně lze očekávat cca 2400 nových bytů. **Variantu III** se snaží bytové plochy zmenšit a přináší „jen“ 987 nových bytů. **Ze všech těchto nových sídlišť kolem kasáren je svedena doprava přímo na ulice V Újezdech a Hudcovu.** Navíc se napojuje na **spojnici kolem letiště až do Komína.** Pokud nyní tedy jezdí po ulici Hudcova 6500 vozidel/24hod. (měřeno CDV v září 2010) a po ulici V Újezdech cca 4000 vozidel/24hod, **můžeme očekávat nárůst těchto průjezdů cca dvou až trojnásobně, tzn. 13 000 – 19 500 vozidel/24hod. na ul. Hudcova a 8 000 – 12 000 vozidel/24hod. na ul. V Újezdech.** Na obou ulicích je omezená možnost výsadby zeleně, čímž se samozřejmě zvýší hluchnost a prašnost. Další problém jsou rozptylové podmínky v Medláneckém údolí, kde se drží smog. Navrženým propojením ulice V Újezdech do Ivanovic a následnou zástavbou v této lokalitě **dojde k překročení kapacit ulic V Újezdech a Hudcova. Regulační plán omezuje kapacitu ulice Hudcova na 10 500 vozidel/24hod. a ulici V Újezdech na 7 500 vozidel/24hod.**

Kapacita by tedy byla velmi pravděpodobně výrazně překročena, stejně tak **imisi zátěž**, především překročením limitu **prachových částic PM10** a v neposlední míře bude překročen také **limit hlukové zátěže**, a to z důvodu blízkosti domů v ulicích V Újezdech a Hudcova. Měřením hluchnosti z dopravy Krajskou hygienickou stanicí ze dne 28. 5. 2009 a 11. 6. 2009 bylo naměřeno 53,5 dB na křižovatce Nadační – V Újezdech pro denní dobu 6 – 22 hod. V případě další zástavby a silničního napojení by se tato hluková zátěž prokazatelně zvýšila a **překročila by platný hlukový limit 55 dB pro denní dobu.**

Jako vysoce problematické a nevhodné dále vidím navrhovanou **zástavbu zahrádek** pod vrcholem Bosně a **silniční propojení z ul. Nadační na ul. Turistickou** (u křížku), která je vedena těsně kolem nového dětského hřiště a přes biokoridor kolem Medláneckého potoka. Dále pak **silniční průtahy kolem Medláneckého letiště směr Komín a směr Královo Pole na ulici Purkyňova přes Medlánecké kopce.**

Poslední dokončená zástavba lokality Kouzelné Medlánky, která byla původně navržena pro bydlení cca 1 500 obyvatel, byla na popud investora překročena o 100 %. Od roku 2009 byly navíc zkolaudovány další stovky bytů v sousední lokalitě Duhová Pole a hluková zátěž z dopravy tak dále vzrostla. Kvalita bydlení již v současné době neodpovídá původnímu záměru a obecně se díky výstavbě Nových Medlánek dostala za rozumné hranice trvalé udržitelnosti území. Je proto třeba v Medláneckých **zachování hodnot území a např. usilovat o zvýšení nabídky ploch pro rekreaci a trávení volného času, přiblížení se k běžné úrovni nyní tak poddimenzované občanské vybavenosti v lokalitě.**

Všechny výše zmíněné pozitivní **přírodní, kulturní, civilizační a estetické hodnoty Medlánek** vedle své jedinečnosti, které Medláneckám dávají, tedy zároveň tvoří **limity jejího rozvoje**, a to jak v **pozitivním tak negativním slova smyslu s ohledem na trvalou udržitelnost zdejšího území.** Další navrhovaná rozsáhlá bytová výstavba v lokalitě za Duhovými Poli směrem k Ivanovicím, případně bytová výstavba na úkor zahrádek a nové silniční spojky s Ivanovicemi, Komínem a průtahy Medláneckými by ve svém důsledku znamenaly významné snížení kvality zdejšího bydlení, který nelze v žádném případě vnímat jako trvale udržitelný rozvoj území. Nelze v žádném případě považovat za vhodné ani rozumné, aby připravovaný rozvoj města Brna byl prováděn na úkor kvality bydlení a životního prostředí obyvatel Medlánek, přičemž každá z variant konceptu územního plánu takové negativní dopady ve svém důsledku přináší. Mám za to, že navržené řešení není v souladu s cílem územního plánování ve smyslu stavebního zákona.

S ohledem na výše uvedené jako vlastník nemovitostí v předmětné lokalitě, který je ve smyslu § 48 odst. 2 stavebního zákona dotčen návrhem veřejně prospěšných staveb, veřejně prospěšných opatření a zastavitelných ploch navržených v konceptu územního plánu města Brna, proto

## NE SOUHLASÍM

s navrhovaným řešením území **Medlánky-Řečkovice-Ivanovice** v konceptu územního plánu města Brna, ve VARIANTĚ 1, 2 i 3

a

## POŽADUJI

**A) nerozšiřování dalších ploch bytové výstavby směr Medlánky-Řečkovice-Ivanovice**

**B) neprodlužování komunikace Hudcova-Újezdy do Ivanovic**

**C) zachování stávajícího stavu okolí Medláneckého letiště bez silničních průtahů**

**D) v rozvojové ploše Me-8 (pole na konci ul. V Újezdech, pod rodinnými domy Duhová Pole) vyjít z varianty III. konceptu územního plánu města Brna s těmito změnami:**

1. ukončení ulice V Újezdech točnou pro autobus
2. změnu funkčních ploch C/v3 a B/v3 na plochu pro sport a rekreaci S/o1
3. zachování plochy městské zeleně

**E) Lokalitu R-3 Řečkovická kasárna ponechat jako plochu veřejné vybavenosti V/a3 pro stávající využití depozitáře Technického muzea a Policie ČR a případný další rozvoj veřejné vybavenosti lokality**

**F) Plochu Me-7 (zahrádky pod vrcholem Bosně a u plynové stanice) vymežit jako plochu zahrádek I/-/z (stávající využití plochy), případně část plochy vymežit jako lesní L. Zachovat navrženou plochu zeleně přiléhající k ploše Me-8 ve variantě III. Plochu pro sport a rekreaci vymežit v ploše Me-8 (viz výše)**

**G) Zakreslit již vybudovaný ÚSES biokoridor podél Medláneckého potoka**

**H) U plochy Me-6 (pole mezi ul. Turistická, ul. Vycházková, rodinnými domy a zahrádkami) vyjít z varianty II, bez komunikace Turistická-Nadační**

**I) U plochy Me-1 (pole nad vozovnou DPMB a Veterinárním výzkumným ústavem – rozvoj technologického parku) zachovat stávající územní plán, tzn. bez kapacitní komunikace Purkyňova-Hudcova a zachovat prodloužení konečné tramvaje až za Veterinární výzkumný ústav**

což kromě již výše uvedeného odůvodňuji také následujícími důvody:


1. koncept územního plánu není zcela v souladu s jeho zadáním, kde byl požadován rozvoj směrem na jih Brna
2. překročení kapacit komunikací V Újezdech a Hudcova ve všech variantách
3. překročení hygienických limitů hluku z dopravy na ulicích V Újezdech a Hudcova
4. překročení imisních limitů z důvodů špatných rozptylových podmínek v Medláneckém údolí
5. nenávratný zábor zemědělského půdního fondu II. stupně ochrany, která má nadprůměrnou produkční schopnost, jsou vysoce chráněné, a které lze ze ZPF odnímat pouze výjimečně (viz kapitola 19 textové části)
6. nevybudovaná protipovodňová opatření kolem Medláneckého rybníka
7. nedostačující kapacita kanalizace



8. vysoké podmiňující investice (viz kapitola 16 textové části)
  - cca 2 miliardy řia rekonstrukci kanalizačních stok (rekonstrukce kmenové stoky C, dobudování kmenové stoky C1, dobudování kmenové stoky E1)
  - 770 miliónů – prodloužení tramvaje za kasárna, nová komunikace Medlánky-Ivanovice, nová ZŠ, atd.
9. nenávratné zrušení zahrádkářských kolonií plnících důležitou společenskou, rekreační a přírodní funkci
10. nenávratné poškození rekreační oblasti na severu Brna, okolí Přírodního parku Baba a dalších významných přírodních a estetických hodnot Medlánek a okolí
11. silnice z ul. Nadační na ul. Turistickou je navržena přes ÚSES biokoridor podél Medláneckého potoka a je vedena v těsné blízkosti nově vybudovaného dětského hřiště
12. navrženými silničními průtahy by došlo k nenávratnému poškození rekreační oblasti kolem Medláneckého letiště
13. další silnice jsou navrženy v těsné blízkosti chráněných území Netopýrky, Přírodní park Baba, VKP Sysli a Přírodní památky Medlánecké kopce
14. návrh silničních průtahů není zcela v souladu se zadáním nového ÚP, kde bylo požadováno zachování rekreační oblasti kolem Medláneckého letiště
15. podstatné navýšení dopravy na ul. Hudcova a tím následné zhoršení podmínek pro výuku v ZŠ, která se nachází v těsné blízkosti silnice bez možnosti výsadby stromů
16. navýšení dopravy na ul. Hudcova by dále vedlo k zhoršení stavu statiky rodinných domů na ul. Hudcova (již dnes jsou zde problémy s praskajícími zdmi z důvodu husté dopravy)

Za maximální zohlednění mých námitek předem děkuji.

S pozdravem

Podpis: .....  .....

Magistrát města Brna  
Odbor územního plánování a rozvoje  
Kounicova 67  
601 67 Brno

MAGISTRÁT MĚSTA BRNA Odbor územního plánování a rozvoje
Došlo dne: 17-03-2011
Č.j. MMB:.....
Příl:.....

## NÁMITKA

### KE KONCEPTU NOVÉHO ÚZEMNÍHO PLÁNU – VARIANTA 1 a 3

#### území Medlánky, Komín, Královo Pole

Z dostupných informací na stránkách magistrátu města Brna resp. <http://www.brno.cz> týkajících se návrhu konceptu nového územního plánu města Brna vyplývá, že by ve variantě I a III mělo dojít k silničnímu propojení MČ Medlánky s MČ Komín (kolem letiště Medlánky) a ve variantě III navíc k silničnímu propojení MČ Královo Pole s MČ Medlánky (ulice Purkyňova na ulici Turistická-U Křížku, přes Medlánecké kopce).

Vybudováním komunikační spojnice Komín-Medlánky (kolem Medláneckého letiště) a Medlánky-Královo Pole (Turistická-Purkyňova) by došlo k zavlečení tranzitní dopravy těsně kolem chráněných území a k nenávratnému poškození rekreační oblasti kolem Medláneckého letiště.

Jako vlastník nemovitostí v předmětné lokalitě se touto změnou cítím dotčen, a proto

## NESOUHLASÍM


s navrhovaným řešením komunikačního propojení MČ Komín s MČ Medlánky (kolem Medláneckého letiště) a komunikačním propojením MČ Královo Pole s MČ Medlánky (propojení ulice Purkyňova přes Medlánecké kopce na ulici Turistická-U Křížku) v konceptu nového Územního plánu města Brna, ve VARIANTĚ 1 a 3, kterou pro město připravil architektonický ateliér ArchDesign s.r.o.

## POŽADUJI

Zachování stávajícího stavu okolí Medláneckého letiště bez silničních průtahů, a to z těchto důvodů:

1. silničními průtahy by došlo k nenávratnému poškození rekreační oblasti kolem Medláneckého letiště
2. silnice jsou navrženy v těsné blízkosti chráněných území Netopýrky, Přírodní Park Baba, VKP Sysly a Přírodní památky Medlánecké kopce
3. návrh silničních průtahů není zcela v souladu se zadáním nového ÚP, kde bylo požadováno zachování rekreační oblasti kolem Medláneckého letiště.

V Brně dne 7.3.2011

Vlastník bytové jednotky 598/3 v k.ú. Medlánky  
Spoluvlastník pozemků 991/45, 991/59 v k.ú. Medlánky  
Jméno, příjmení Lucie Kaháňková  
Datum narození 10.7.1976  
Bydliště Nadachův 2, Brno 621 00  
Podpis 



MAGISTRÁT MĚSTA BRNA  
ODBOR ÚZEMNÍHO PLÁNOVÁNÍ A  
ROZVOJE

územní plán města Brna

Po termínu

MAGISTRÁT MĚSTA BRNA Odbor územního plánování a rozvoje
Došlo dne: 15-03-2011

Č. j. MMB: 0109/117  
Příl.:

## PŘÍPOMÍNKA KE KONCEPTU ÚZEMNÍHO PLÁNU MĚSTA BRNA

podle ustanovení § 48 odst. 2 zákona č. 183/2006 Sb., o územním plánování a stavebním řádu (stavební zákon) v platném znění

### I. Identifikační údaje osoby podávající připomínku

Jméno, příjmení fyzické osoby/  
název právnické osoby

ING. JAROSLAV FILKA

Adresa / sídlo

ONDRÁČKOVA 2699/43, 62800 BRNO

Podává-li připomínku více navrhovatelů, jsou údaje o nich (jméno, příjmení, adresa) uvedeny v samostatné příloze

ano  
 ne

### II. Upřesnění obsahu připomínky

k návrhu řešení

k procesu pořizování

textové části

ano  ne

grafické části

ano  ne

ano  ne

### III. Údaje o uplatněné připomínce k variantě (variantám) konceptu

I.  II.  III.

Městská část

BRNO - BOHUNICE

Katastrální území

BOHUNICE

Parcelní čísla pozemků  
(adresa nemovitosti,  
doplňující popis lokality)

1193/48; 1193/51; 1193/52; 1193/72  
1185/1; 1186; 1187/3; 1187/4;

Obsah připomínky

POŽADUJI UPRAVIT ÚZEMNÍ PLÁN TAK,  
ABY BYLO MOŽNÉ NA UVEDENÝCH POZEMKÁCH  
VYBUDOVAT DUCHOVNÍ A VZDĚLÁVACÍ CENTRUM  
A PARKOVÉ ÚPRAVY, NA POZEMKU 1193/48  
(JIŽNÍ ČÁST) SAMOSTATNĚ STOJÍCÍ BUDOVU CENTRA  
A NA POZEMKU P.Č. 1186 (SEVERNÍ ČÁST)  
KAPLI.

IV. Grafická příloha  
k připomínce

ano  
 ne

### V. Preference varianty konceptu

I. varianta

II. varianta

III. varianta

v BRNĚ

dne

20.11

J. Jaroslav Filka  
podpis

Vyplněný formulář zašlete nejpozději do 10.3.2011 na adresu :

Magistrát města Brna, Odbor územního plánování a rozvoje, Kounicova 67, 601 67 Brno

(viz veřejná vyhláška)

ŠÍLOHA K PŘIPOMÍNCE KE KONCEPTU ÚZEMNÍHO  
 PLÁNU MĚSTA BRNA V MĚSTSKÉ ČÁSTI BRNO - BOHUUNICE,  
 POŘENKY P.Č. 1193/48; 1193/51; 1193/52; 1193/72; 1195/1;  
 1196; 1197/3; 1197/4

JMÉNO	BYDLIŠTĚ	PODPIS
LUDMILA FILKOVÁ	ONDRAČKOVA 43, BRNO	<i>Filková</i>
JAROSLAV FILKA, ST.	ONDRAČKOVA 43, BRNO	<i>Filka</i>
PAVEL FILKA	ONDRAČKOVA 43, BRNO	<i>Pavel Filka</i>
ZDĚNKA KUBEŠOVÁ	BÍLOVICKA 46, BRNO	<i>Kubešová</i>
MUDr. Marie Fr. LAZNIČKOVÁ ALICE	664 91 Ivančice Lázním 664 01, BÍLOVICE PR. TEPŠEROVA 467	<i>Marie Lazničková</i>

N 1520 Her

Statutární město Brno  
Magistrát města Brna  
Odbor územního plánování a rozvoje  
Kounicova 67  
601 67 Brno

MAGISTRÁT MĚSTA BRNA	
Odbor územního plánování a rozvoje	
Došlo:	10 -03- 2011
Číslo jednací:	0104802
Příloha:	

V Brně 9. března 2011

Věc: **Námítka ZÁSTUPCE VEŘEJNOSTI ke konceptu územního plánu města Brna (ve věci R43)**

***Přílohy:***

*Podepsaná podání občanů - věcně shodná připomínka ke konceptu územního plánu města Brna (ve věci R43) a přijetí zmocnění zástupcem veřejnosti Ing. Ladislavem Horváthem. (celkem 73 podání)*

*Seznam občanů města Brna, kteří uplatňují věcně shodnou připomínku ke konceptu územního plánu města Brna (ve věci R43) a kteří zmocnili zástupce veřejnosti.*

Dle ustanovení § 23 zákona č. 183/2006 Sb., o územním plánování a stavebním řádu, zmocnilo svými podpisy 385 občanů města Brna **Ing. Ladislava Horvátha** (trvale bytem U luhu 31, 635 00 Brno, narozen 1.3. 1963) jako svého zástupce veřejnosti

73 podepsaných podání se zmocněním zástupce veřejnosti i věcně shodnou připomínkou, podepsané 385 občany města Brna, jsou v příloze. Seznam těchto 385 občanů města Brna je také v příloze.

Ing. Ladislava Horváth zmocnění jako zástupce veřejnosti přijal a na základě věcně shodné připomínky občanů města Brna tímto podává, jakožto zástupce veřejnosti, níže uvedenou námítku (identickou se zněním shodné připomínky podepsané občany) ke konceptu územního plánu města Brna (ve věci R43).

Tuto námítku, v souladu se zákonem č. 183/2006 Sb., o územním plánování a stavebním řádu, požadují řádně vypořádat a to **každý jednotlivý bod zvlášť**. Za nepřipustné se pokládá jakékoliv zkracování a textové úpravy textů jednotlivých bodů připomínky při jejich zveřejnění v procesu vypořádání námítky.

V souladu s ustanovením § 23 odst. 1 dále požadují, abych byl přizván k pořizování návrhu územního plánu města Brna (ÚPmB). Požadují, aby mi obyčejnou poštou byly v dostatečném předstihu před dnem jednání zasílány pozvánky na všechna jednání týkající se pořizování ÚPmB a to včetně všech jednání se zpracovatelem (včetně

kontrolních dnů a výrobních výborů), jednání s dotčenými orgány, krajským úřadem a orgány města Brna a aby mi byly zasílány v kopii veškeré záznamy a zápisy z výše uvedených jednání, jakož i elektronické kopie všech dokumentů předaných a obdržených na těchto jednáních a v souvislosti s těmito jednáními.

#### TEXT NÁMITKY:


1. Požadujeme vypuštění všech ploch a trasy rychlostní silnice R43 se všemi jejími objekty a souvisejícími stavbami včetně mimoúrovňových křižovatek s napojením na stávající silniční síť a včetně všech souvisejících ochranných pásem a územních rezerv. Nejvyšší správní soud (NSS) potvrdil svým rozsudkem 9 Ao 1/2010 – 84, že R43 jako nadmístní záměr nemá a od roku 1985 neměl oporu v nadřazené územně plánovací dokumentaci (ÚPD) a že R43 nesmí být zahrnuta do územních plánů (ÚP) obcí. Od vydání tohoto rozsudku žádná nová nadřazená ÚPD nebyla schválena a trvá tedy stav, že R43 nesmí být v ÚPmB zahrnuta. R43 nesmí být zahrnuta do ÚPmB ani jako územní rezerva.
2. Požadujeme, aby pořizování ÚPmB bylo v souladu se zákony, což znamená, že v daném případě je nutné schválit nové Zadání ÚPmB, které bude v okamžiku schválení souladné s platnou nadřazenou ÚPD. Pro nově pořizovaný ÚPmB tomu tak nyní není. Podle obecných zásad právního státu (čl. 1 odst. 1 Ústavy) a zákonnosti veškeré činnosti veřejné správy (čl. 2 odst. 3 Ústavy, čl. 2 odst. 2 Listiny, pro oblast veřejné správy obecně § 2 odst. 1 ve spojení s § 177 odst. 1 správního řádu) nepochybně platí, že musí-li nějaký správní akt - výstup určité činnosti orgánů veřejné moci (například územní plán obce) splňovat určité zákonem stanovené požadavky (například soulad s nadřazenou ÚPD), pak tytéž požadavky musí splňovat i veškeré dílčí akty (výstupy), postupně vydávané v procesu pořizování takového aktu. Jestliže v § 50 odst. 1 stavební zákon stanoví, že návrh ÚP je pořizován na základě schváleného zadání ÚP, pak i z této formulace v kontextu výše uvedeného zcela jednoznačně vyplývá, že i zadání ÚP musí být v souladu s nadřazenou ÚPD. Zadání ÚPmB i jeho změna byly právně chybné pro rozpor s platnou nadřazenou ÚPD. Tento rozpor byl pořizovateli i Zastupitelstvu znám a byl potvrzen již v roce 2006 usnesením a stanoviskem nejvyššího orgánu územního plánování v ČR, Ministerstvem pro místní rozvoj a potvrzen i výše citovaným rozsudkem NSS.
3. Byla ignorována právní analýza „*Vyhodnocení dopadů rozhodnutí Nejvyššího správního soudu o zrušení části ÚPmB na zpracovaný koncept Územního plánu města Brna*“ z 24.9.2010 vypracovaná na zakázku OÚPR MMB, kterou právní kancelář předala Ing. Leopoldové. Tuto analýzu činíme jako celek součástí tohoto podání a požadujeme vypořádat závěry této analýzy. Analýzu OÚPR vlastní a tak ji nepřipojujeme.
4. Požadujeme, aby na základě rozsudku NSS 9 Ao 1/2010 – 84 byly přehodnoceny námitky a připomínky občanů, občanských sdružení a městských částí týkající se R43 (celkem cca 4000) k Zadání ÚP pro varianty 1 a 2 a pro jeho změnu Zadání ÚPmB, kdy tyto připomínky a námitky byly protiprávně na návrh pořizovatele Zastupitelstvem města Brna zamítnuty, a tím byla založena protiprávnost procesu pořizování ÚPmB.

5. Vzhledem k tomu, že R43 je v Politice územního rozvoje (PÚR) uvedena jako součást transevropské sítě (TEN-T), uplatní se přímo závazná legislativa EU, včetně Rozhodnutí Evropského parlamentu a rady č. 1692/96/ES (viz i Rozsudek NSS 9 Ao 2/2008 – 62, poslední odstavec části V), a uplatní se i PÚR čl. 23. Trasa R43 jako součást TEN-T vedená v ÚPmB přes území sídelního útvaru Brno tyto závazné podmínky nespĺňuje.
6. V oblasti MČ Brno-Bosonohy jsou dlouhodobě překračovány zákonné limity znečištění ovzduší včetně prašnosti. V takové oblasti je povinností státní správy a samosprávy (i na základě ústavního práva občanů na příznivé životní prostředí) neprodleně aplikovat veškerá možná konkrétní a účinná opatření k nápravě, včetně opatření územně plánovacích v návaznosti na zákon o ovzduší, a tedy do této oblasti nesmí být navrhovány další plochy pro zdroje znečištění ovzduší. Podle rozsudku Evropského soudního dvora C-237/07 musí tato opatření být přijímána i v případě, že překročení limitů jen hrozí. Nelze tedy ani z těchto důvodů zvažovat variantu R43 přes oblast MČ Bosonohy. Požadujeme tedy nápravu a vypracování nového hodnocení vlivů na udržitelný rozvoj, včetně plnohodnotného hodnocení SEA a HIA.
7. V oblasti MČ Brno-Bosonohy jsou dlouhodobě překračovány limitní hodnoty hluchnosti. Nelze tedy ani z těchto důvodů zvažovat variantu R43 přes oblast MČ Bosonohy. Požadujeme tedy nápravu a vypracování nového hodnocení vlivů na udržitelný rozvoj, včetně plnohodnotného hodnocení SEA a HIA.
8. Posouzení vlivů na udržitelný rozvoj (které musí zahrnovat posouzení vlivů na životní prostředí SEA a posouzení na veřejné zdraví HIA) neobsahuje informace z dokumentu HIA zpracovaného autorizovanou osobou a je tedy jako celek nepřijatelné. Proces pořizování změny ÚP byl zatížen těžkou vadou, která zakládá protiprávnost předmětného procesu pořizování ÚPmB. Požadujeme tedy nápravu a vypracování nového hodnocení vlivů na udržitelný rozvoj, včetně plnohodnotného hodnocení SEA a HIA.
9. Posouzení vlivů na životní prostředí SEA zahrnující posouzení vlivů na veřejné zdraví HIA se nijak nevypořádalo s dlouhodobým překročením zákonných limitů prašnosti a hluchnosti v MČ Bosonohy a s vlivem navrhované R43. Absence tohoto posouzení zakládá podle ustálené judikatury NSS nezákonnost opravňující ÚP zrušit. Požadujeme tedy nápravu a vypracování nového hodnocení vlivů na udržitelný rozvoj, včetně plnohodnotného hodnocení SEA a HIA.
10. Posouzení variant územního plánu je zcela zmatečné, jak dokládá i Expertní posudek na vyhodnocení vlivů na udržitelný rozvoj pro koncept ÚPmB vypracovaný na objednávku OÚPR MMB v prosinci 2010. Tento expertní posudek v závěru uvádí, že „*Expertní posudek konstatuje, že Vyhodnocení vlivu Konceptu ÚPmB je v rozporu s platnou legislativou ve sféře stavebního práva i se standardizovanými metodickými postupy*“. Tento expertní posudek činíme nedílnou částí tohoto podání a požadujeme, aby všechny v něm uvedené námítky, a to jak v závěru posudku, tak i v jeho textu byly explicitně vypořádány jako vypořádání tohoto podání. Protože OÚPR tento posudek vlastní, tak jej nepřikládáme. Požadujeme tedy nápravu a vypracování nového hodnocení vlivů na udržitelný rozvoj, včetně plnohodnotného hodnocení SEA a HIA.
11. K R43 a posouzení variant výše uvedený Expertní posudek na str. 16 uvádí: „*Průkaznost tvrzení uvedených ve vyhodnocení oslabují i rozpory mezi bodovým a verbálním vyjádřením. Např. „varianta III vykazuje silně negativní vliv (-1)“ – str.*

128. přičemž v metodice je uveden jako stupeň „silně negativní“ stupeň „-2“. Ve skutečnosti ale není zde nijak prokazatelně doloženo, že se vůbec jedná o negativní vliv. Varianta III totiž jako jediná je založena na koncepci odvedení části dopravy na alternativní komunikaci, tedy „obchvat“ Brna mimo intravilán města. Tím se kumulativní doprava přes Brno snižuje s pozitivním dopadem na město. Na druhé straně je nepochybně škodlivé, když ve variantách I a II je přes intravilán města a jeho zóny pro čisté bydlení vedena naprosto nevhodně celá tranzitní doprava. Negativní hodnocení tedy jednoznačně patří variantám I a II a ne variantě III. Z tohoto hlediska je naprosto nepřijatelné hodnocení v tabulce A.11 v kapitole 11.5.15 „Souhrnné hodnocení kvantitativních kritérií“, kde je pro položku „Řešení dopravy obecně“ variantě III přiděleno extrémní negativní hodnocení „skóre -3“, to přes její výše uvedené klady. Přitom variantám I a II je absurdně dáno maximální kladné hodnocení „skóre +6“, přestože obě tyto varianty chybně zavlékají do intravilánu města tranzitní dopravu s dopadem na zhoršení již dlouhodobě nadlimitně zatížené oblasti Brno-Bosonohy. Pokud je tato situace opravena na kladné hodnocení „skóre +3“, pro variantu III a na logicky záporné hodnocení „skóre -3“ pro varianty I a II, a to jen v této jedné položce hodnocení, pak se pořadí variant zcela převrací a místo pořadí dle normalizovaného skóre pro varianty I:II:III = 0.62:0.68:0.60 je výsledek naprosto opačný, kdy varianta III má nejlepší normalizované skóre a pořadí dle normalizovaného skóre pro varianty I:II:III = 0.50:0.56:0.68. Postup hodnocení aplikovaný ve Vyhodnocení SEA je tedy zásadně chybný a viditelně účelově aplikovaný.“ Požadujeme tedy nápravu a vypracování nového hodnocení vlivů na udržitelný rozvoj, včetně plnohodnotného hodnocení SEA a HIA.

12. Za zcela absurdní považujeme, že varianta I konceptu ÚPmB, kde je R43 na územní MČ Kníničky navrhována v tunelu je na základě hodnocení SEA zamítnuta jako horší než R43 vedená po povrchu. Požadujeme tedy nápravu a vypracování nového hodnocení vlivů na udržitelný rozvoj, včetně plnohodnotného hodnocení SEA a HIA.
13. Vedení R43 přes rekreační oblast na k.ú. Brno-Kníničky a na k.ú. Brno-Bystrc je v rozporu se základními principy územního plánování dle ust. v části třetí stavebního zákona.
14. Návrh tunelu v MČ Bystrc na trase TEN-T je v rozporu se závazným rozhodnutím Evropského parlamentu a rady 2004/54/EC a toto závazné rozhodnutí nebylo ani citováno.

Území dotčené připomínkou je celé území města Brna dotčené navrhovanou trasou R43, tj. včetně celých MČ Kníničky, Bystrc a Bosonohy.



Ing. Ladislav Horváth  
zástupce veřejnosti

**Poštovní doručovací adresa:** Ing. Ladislav Horváth, U Luhu 31, 635 00 Brno

Jmén  
Micha  
Jan  
Věra  
Eva  
Oldřik  
Luboš  
Kateř  
Matěj  
Zden  
Hana  
Mart  
Milan  
Dobr  
Eva  
Radn  
Jan  
Danie  
Jiří  
Petr  
Vlast  
Jaros  
Jitka  
Petr  
Milan  
Hana  
Jiří  
Jana  
Zden  
Ivan  
Luká  
Marti  
Jaros  
Zden  
Jaros  
Petr  
Jitka  
Jiří  
Anas  
Bože  
Stan  
Vlasi  
Mart  
Vlad  
Tere  
Věra  
Vero  
Jan  
Erik  
Yvor  
Rola  
Mari  
Petr  
Libo  
Eva  
Vilér  
Hele  
Jose  
Ivan

Jan  
Jose  
Vlas  
Jiří  
Jose  
Frac





MAGISTRÁT MĚSTA BRNA  
ODBOR ÚZEMNÍHO PLÁNOVÁNÍ A  
ROZVOJE

N 1593 Alex

MAGISTRÁT MĚSTA BRNA

Odbor územního plánování a rozvoje  
Pořadové č. námítky NI.....

Došlo dne: 10-03-2011

Čj. MMB: 0109806

Příl.:

## NÁMITKA KE KONCEPTU ÚZEMNÍHO PLÁNU MĚSTA BRNA

podle ustanovení § 48 odst. 2 zákona č. 183/2006 Sb., o územním plánování a stavebním řádu (stavební zákon) v platném znění

### I. Identifikační údaje vlastníka/zástupce veřejnosti podávajících námítku

Jméno, příjmení fyzické osoby/ název právnické osoby	ING. ARCU. RADOSLAV KOBZA
Adresa / sídlo	RYBNICKÁ 487/51a, 634 00 BRNO
Identifikace vlastněné nemovitosti	STAVEBNÍ PARCELA PARC.Č. 506/2
Podává-li věcně shodnou námítku více navrhovatelů, jsou údaje o nich (jméno, příjmení, adresa a identifikace vlastněné nemovitosti) uvedeny v samostatných přílohách	<input type="checkbox"/> ano <input checked="" type="checkbox"/> ne

### II. Upřesnění obsahu námítky

k návrhu řešení	k procesu pořizování	
textové části <input type="checkbox"/> ano <input type="checkbox"/> ne	grafické části <input checked="" type="checkbox"/> ano <input type="checkbox"/> ne	<input type="checkbox"/> ano <input type="checkbox"/> ne

### III. Údaje o uplatněné námítce k variantě (variantám) konceptu I. II. III.

Městská část	NOVÝ LÍŠKOVEC
Katastrální území	NOVÝ LÍŠKOVEC
Parcelní čísla pozemků (adresa nemovitosti, doplňující popis lokality)	PARC. 506/2
Obsah námítky	NESouhlasím s UMÍSTĚNÍM VEŘEJNĚ PROSPĚŠNĚ STAVBY S OZV. "Xd-695/m" NA SVĚM POZEMKU PARC. Č. 506/2. ROZSAH ZÁBORU KOMUNIKACE JE POTŘEBA UPRAVIT MINIMÁLNĚ DLE PLATNÉHO ÚZEMNÍHO PLÁNU (VIZ PŘÍLOHA).

IV. Grafická příloha k námítce	<input checked="" type="checkbox"/> ano <input type="checkbox"/> ne
-----------------------------------	--

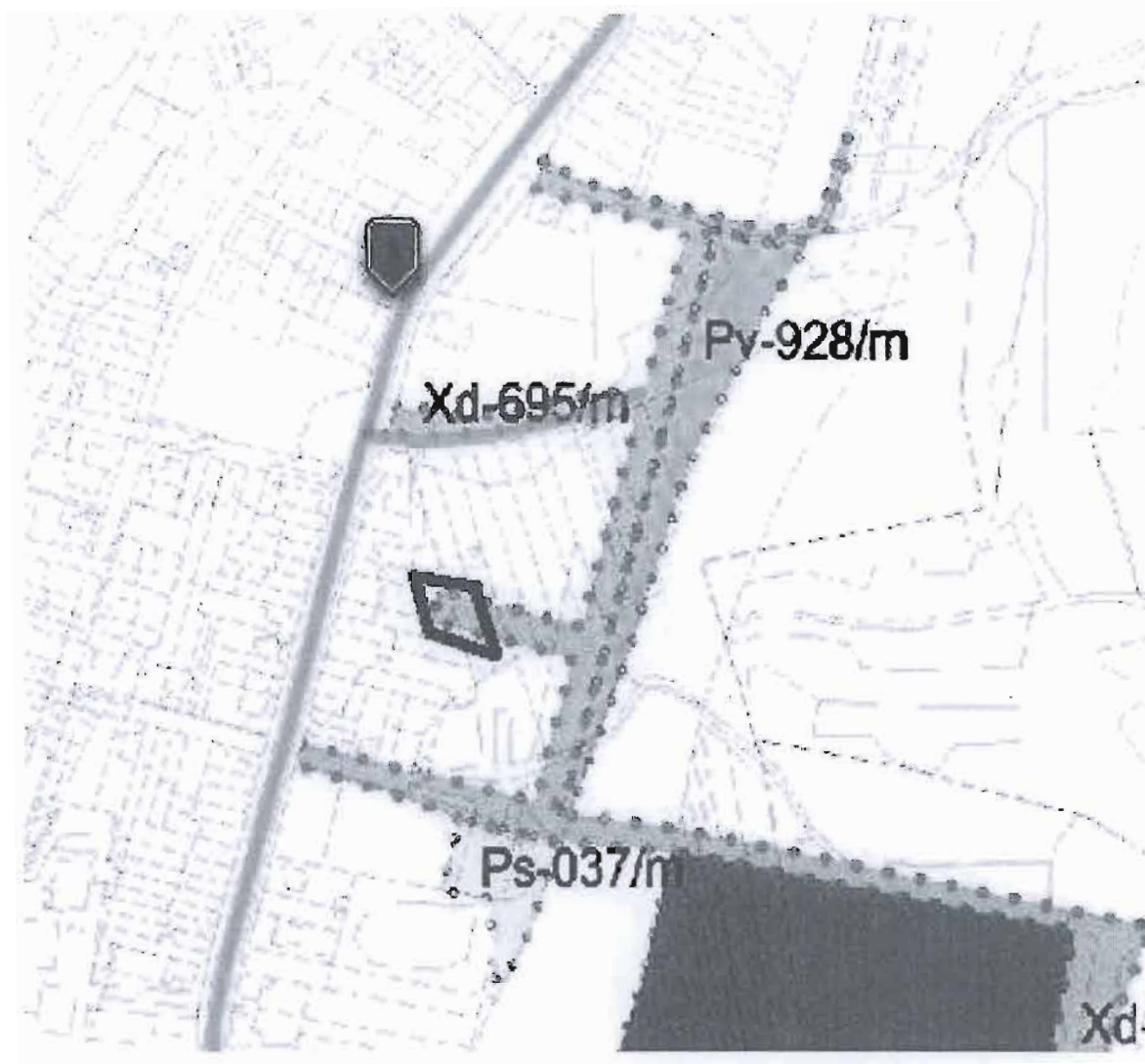
V. Ostatní přílohy - zmocnění zástupce veřejnosti, ve smyslu § 23 odst. 2 a 3 stavebního zákona	<input type="checkbox"/> ano <input checked="" type="checkbox"/> ne
--	---

VI. Preference varianty konceptu - ZÁDNÁ	<input type="checkbox"/> I. varianta <input type="checkbox"/> II. varianta <input type="checkbox"/> III. varianta
--	---

V BRNĚ dne 8.3.2011	 podpis vlastníka / zástupce veřejnosti
---------------------	--

Vyplněný formulář zašlete **nejpozději do 10.3.2011** na adresu :  
**Magistrát města Brna, Odbor územního plánování a rozvoje, Kounicova 67, 601 67 Brno**  
(viz veřejná vyhláška)

Příloha č. 1 - koncept nového územního plánu - vyznačení předmětného území



Příloha č. 2 - stávající územní plán s vyznačením



N 1604 Jem.

MAGISTRÁT MĚSTA BRNA Odbor územního plánování a rozvoje
Došlo dne: 10-03-2011
Č.j. MMB: 0104811
Příl: .....

Magistrát města Brna

Odbor územního plánování a rozvoje

Kounicova 68

Brno

### Námítky a připomínky ke konceptu územního plánu města Brna

Podle ustanovení § 48 odst. 2 zákona č. 183/2006, o územním plánování a stavebním řádu (stavební zákon), ve znění pozdějších předpisů podávám níže uvedené námítky a připomínky ke konceptu územního plánu města Brna.

Jako výlučný vlastník parcel 499/1 a 499/2 a 489/6 – všechny v k. ú. Brno – Jehnice, podávám námitku ke konceptu územního plánu města Brna, konkrétně k jeho grafické části (dále jen „koncept“), která se týká funkčního využití území vyjádřeného označením plochy předmětných pozemků **Bd1 ve všech třech varianách konceptu**. Dle textové části tohoto konceptu odpovídá takové označení plochy Bd1 indexu zastavěnosti plochy 0,2. Domnívám se, že toto označení neumožňuje reálnou výstavbu rodinného domku na zcela samostatném pozemku předmětných parcel, které k žádným jiným parcelám nenáleží a neslouží tudíž k žádnému doplňkovému účelu využití jako zahrada. Parcely se nachází v zastavěném území města. Jsou vedeny jako plochy bydlení. Právě s tímto úmyslem jsem v minulosti ( už v roce 2000) předmětné parcely č. 499/1 a 499/2 a parcelu 489/6 ( v r. 2010) samostatně odkoupila jako zcela samostatné parcely k využití k čistému bydlení (OÚPR 5300/06295/98/Urb./Kre) bez jakéhokoli doplňkového využití. Index 0,2 dle ústních informací sdělených pracovníky Vašeho odboru neumožňuje dle jejich poznatků výstavbu nízkopodlažních rodinných domků s podkrovím (vzhledově zapadajícím do lokality ), a proto žádám o jeho zvýšení na vhodnou číselnou hodnotu, která by výstavbu rodinného domku umožnila. Současně podotýkám, že jsem dotčeným vlastníkem plánované výstavby garáží na pozemku parcely 489/1( viz pozastavený Soubor změn B 37007 – II.) a můj dosud nezkolaudovaný zahradní domek se nachází na dvou rozdílných funkčních plochách parcel 499/1, 499/2 a 489/6, což by mohlo činit do budoucna problémy.

Dále uplatňuji námitku ( či připomínku), že nejsou opětovně v souladu s aktuálním stavem a výpisem z katastru nemovitostí zakresleny v konceptu parcely a zkolaudovaná budova rodinného domku a zahradního domku na parcele č.495 v k. ú. Brno - Jehnice ( tuto připomínku jsem již uplatňovala v rámci 25. Souboru změn ÚPmB B 37/07, který byl pozastaven z důvodů dořešení území a vyhovění připomínkám občanů- vlastníků parcel při ulici Pláštky – tedy i mých parcel 499/1 a 499/2 v k. ú. Jehnice) a není zde graficky vyznačena parcela 489/6, kterou jsem odkoupila od Města Brna v

červnu roku 2010 jako stavební parcelu za cenu stavebního pozemku za účelem využití pozemku k výstavbě a k bydlení. Nutno dodat, že ve smyslu Statutu města Brna jsem uzavřela jako dotčený vlastník plánované výstavby garáží (výstavba garáží byla navrhovaná městskou částí v pozastaveném souboru změn B 37/07 na pozemku 489/1 a bude nadále dle sdělených informací ÚMČ navrhována) s ÚMČ Brno - Jehnice dohodu o prodeji pozemku 489/6 (nyní už v mém vlastnictví) a dohodu o prodeji části parcely 500 v k. ú. Jehnice (uzavřená a platná smlouva o budoucím prodeji s městem Brnem) za účelem výstavby a rodinného bydlení. Do dnešního dne nemám na pozemku parcel č. 489/6, 499/1 a 499/2 zkolaudován zahradní domek postavený na přelomu roku 2004 a v 2005 na základě zákonného ohlášení stavby. Stavební řízení je přerušeno z důvodu nevyjasněného funkčního využití území (viz spisový materiál zahrnující mé přípisy i přípisy příslušného stavebního úřadu Vašemu odboru). Stavební úřad tak již dlouhodobě nekoná díky nerovnému přístupu k využití zastavitelných ploch určených k bydlení a čeká se na další změnu územního plánu, která by měla vymezit opětovně jejich zastavitelnost.

Z důvodu opatrnosti podávám následující odůvodnění mé námitky (mám z minulých zkušeností obhajování svého ústavního práva využívání svého pozemku jako samostatného stavebního pozemku bez jakéhokoliv doplňkového využití jako zahrady zcela důvodné a oprávněné obavy – mohu doložit konkrétními přípisy a osobní e- maily), protože můj pozemek předmětných parcel by mohl být funkčně znehodnocen v ploše bydlení jako pouhá zahrada. Tímto již poněkolkáté prohlašuji, že pozemek shora označených parcel jako samostatnou zahradu nevyužívám v ploše bydlení a nevyužívám jej ani k jinému doplňkovému či provoznímu účelu.

#### **Odůvodnění:**

Chci zdůraznit, že jsem výše označené zcela samostatné parcely zakoupila jako výlučný vlastník s vědomím, že se jedná o samostatné pozemky - stavební parcely v ploše čistého bydlení. Již v roce 2005 požádala Městská část Brno – Jehnice Odbor územního plánování města Brna o zpracování urbanistické studie na využití lokality kolem ulice Plástky v k. ú. Jehnice, která byla vyvolána výstavbou rodinného domu a zahradního domku na stavební parcele č. 495 v k. ú. Jehnice při ulici Plástky (OUPR/36837/05/Běl.). I mně byl v návrhu studie, do kterého jsem nahlížela, zakreslen rodinný domek a index 0,3 byl uveden v celém řešeném území. Městské části prostřednictvím jeho starosty byla známa skutečnost, že chci s pozemkem nakládat stejně jako vlastník parcely č. 495 a dle mně poskytnutých informací starostou městské části to městská část takto navrhovala. V tomto smyslu nesouhlasím s tím, že byl ke mně uplatňován od této doby zcela odlišný přístup (viz dlouhodobé kolizní řešení pronájmu parcely č. 500 za účelem mně neznámého územně plánovacího hlediska – „zahrada k rodinnému domu“ viz. spis. materiál Vašeho odboru) a nemám tak zajištěnou rovnost příležitosti využít stejně svůj pozemek jako na pozemku parcel č. 495 v této lokalitě a musím již několik let čekat na to, až bude můj zahradní domek zkolaudován, a to ještě s obavami o znehodnocení pozemku, který jsem si zakoupila jako samostatnou stavební parcelu v ploše čistého bydlení.

Požadavek zajištění rovného přístupu k využití samostatných pozemků – práva s ním nakládat jako s pozemkem určeným k bydlení - parcel 499/1 a 499/2 v k.ú. Brno – Jehnice jsem již uplatnila jak v rámci mé připomínky, tak i námitky k návrhu změn B 37/07-II. Územního plánu města Brna při projednávání 25. Souboru a změn přiřazených (podány na OÚPR MMB 9.2. 2010). Upozornila jsem rovněž OÚPR MMB na jím vydané územně plánovací hledisko k pozemku parcely 495 v k. ú. Brno -

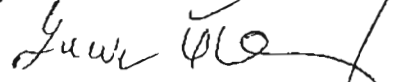
Jehnice zaevidované pod č.j. OÚPR 5300/06295/98/Urb./Kre a na existenci zkolaudovaného rodinného domu a zahradního domku na této parcele 495 v k. ú. Brno – Jehnice zaneseného do katastru nemovitostí na základě zákonného stavebního povolení. Vyjádřila jsem společně s dalšími vlastníky zásadní nesouhlas s označováním parcel č. 496/1,497,498,499/1 a 499/2 v k.ú. Brno – Jehnice jako „zahrad k rodinným domům na protější straně obecní komunikace“. Tato charakteristika byla několikrát citována ve vyjádřeních OÚPR MMB, a to zejména v č.j. MMB/00952790/2008 ze dne 26. 5. 2008, MMB/00215380/2008 ze dne 20. 11. 2008 a č. j. MMB/0162428/2009 ze dne 26.8. 2009 zcela proti mé vůli i vůli ostatních vlastníků pozemků v předmětné ulici Plástky. Vyslovila jsem coby výlučný vlastník své obavy o znehodnocení předmětných parcel a požadovala jsem, aby takové protiústavní hledisko nebylo již vůči mně nikdy aplikováno. Tyto připomínky podané v rámci projednávání návrhu změn B37/07 – II. mi OÚPR MMB nezohlednil a sdělil mi, že si musím v této věci požádat o změnu územního plánu samostatně. O změnu územního plánu jsem tedy požádala. Zastupitelstvo města Brna však rozhodlo o pozastavení změny B 37/07 – II. s tím, že tato změna musí být vyřešena po celém původně uvažovaném území a bylo rozhodnuto pověřeným zastupitelem, že **podaným připomínkám občanů se vyhová a změna bude v tomto smyslu dopracována a zařazena opětovně do pořizovacího procesu, a to do dalšího souboru změn ÚPmB, ke kterým se bude pořizovat návrh.** Ve smyslu sdělení OÚPR MMB č. j. 0267520/2010/Da ze dne 19. 7. 2010 a sdělení č. j. MMB/1414684/2010/Dom. ze dne 16. 11. 2010 je tedy moje samostatná žádost o změnu územního plánu v uvedeném smyslu rozhodnutí Zastupitelstva města Brna považována za duplicitní.

Na základě shora uvedeného proto opětovně žádám o rovný způsob využití práva výstavby za účelem rodinného bydlení na mých shora označených parcelách, a to stejným způsobem jako na parcele 495 v k. ú. Jehnice, kde se souhlasným územně plánovacím stanoviskem OÚPR MMB 5300/06295/98/Urb./Kre. byla výstavba rodinného domu a současně i zahradního domku na této parcele zákonným způsobem povolena. Žádám, aby můj několik let stále nezkolaudovaný zahradní domek (z důvodu dosud nevyjasněného funkčního využití území) mohl být vedlejší stavbou k plánované výstavbě rodinného domu, kterou mi umožní přílehlavá změna územního plánu stejně jak to OÚPR MMB umožnil vlastníkům parcel pozemku 495 v k. ú. Jehnice bez jakékoli provedené změny územního plánu. Z toho pak logicky vyplývá, že v tomto „zastavitelném území“ (v přípisech OÚPR MMB jsem však několikrát dostala informaci, že zde není žádná výstavba rodinných domů povolena) smí stavět jen někdo a že se může měnit zastavitelnost v území ke škodě některých vlastníků stavebních pozemků, které budou nuceni užívat jako samostatné zahrady v ploše bydlení, ačkoliv si tyto parcely koupili za účelem stejného využití jako vlastníci pozemku parcel č. 495 v k. ú. Jehnice. Z důvodu mé již šestileté snahy o řešení této závažné záležitosti mám opětovně obavy o znehodnocení svého pozemku zakoupeného za účelem výstavby malého rodinného domku.

V Brně dne 9. 3. 2011

S pozdravem

Mgr. Lucie Štiková



Mgr. Lucie Štiková Plástky 129/ 13, 621 00 Brno, Brno – Jehnice – parcela 499/1,499/2, 489/6



MAGISTRÁT MĚSTA BRNA  
ODBOR ÚZEMNÍHO PLÁNOVÁNÍ A  
ROZVOJE

N 1756 Flex.

Řešeno v rámci <b>MAGISTRÁT MĚSTA BRNA</b> Odbor územního plánování a rozvoje Dato dne: 10-03-2011 Č. MMB: 0104 P17 Příl.:
---

## NÁMITKA KE KONCEPTU ÚZEMNÍHO PLÁNU MĚSTA BRNA

podle ustanovení § 48 odst. 2 zákona č. 183/2006 Sb., o územním plánování a stavebním řádu (stavební zákon) v platném znění

### I. Identifikační údaje vlastníka/zástupce veřejnosti podávající námitku

Jméno, příjmení fyzické osoby/ název právnické osoby	Jarmila Tománková
Adresa / sídlo	Talbovská 70, Brno, 602 00
Identifikace vlastněné nemovitosti	vlastník

Podává-li věcně shodnou námitku více navrhovatelů, jsou údaje o nich (jméno, příjmení, adresa a identifikace vlastněné nemovitosti) uvedeny v samostatných přílohách  ano  ne

### II. Upřesnění obsahu námítky

k návrhu řešení		k procesu pořizování	
textové části	grafické části		
<input checked="" type="checkbox"/> ano <input type="checkbox"/> ne	<input checked="" type="checkbox"/> ano <input type="checkbox"/> ne	<input type="checkbox"/> ano	<input type="checkbox"/> ne

### III. Údaje o uplatněné námitce k variantě (variantám) konceptu

I.  II.  III.

Městská část	Brno - Židenice
Katastrální území	Židenice
Parcelní čísla pozemků (adresa nemovitosti, doplňující popis lokality)	parcela 5434 Talbovská 70 d.p. 3648
Obsah námítky	<p>- ve vztahu k využití pozemků považuji využití územního plánu podle varianty II. a III.</p> <p>- v odstavci vidu podle stávajícího územního plánu - nemohu proto souhlasit, aby se v pozemku staly restaurace - pomáhá se tímto kontinuita územního plánu</p>

IV. Grafická příloha k námitce	<input type="checkbox"/> ano <input checked="" type="checkbox"/> ne
-----------------------------------	--

V. Ostatní přílohy - zmocnění zástupce veřejnosti, ve smyslu § 23 odst.2 a 3 stavebního zákona	<input type="checkbox"/> ano <input checked="" type="checkbox"/> ne
---	---

VI. Preference varianty konceptu	<input type="checkbox"/> I. varianta <input checked="" type="checkbox"/> II. varianta <input checked="" type="checkbox"/> III. varianta
----------------------------------	---

V ..... dne 10.3.2011	 podpis vlastníka / zástupce veřejnosti
-----------------------	--

Vypínený formulář zašlete **nejpozději do 10.3.2011** na adresu :  
**Magistrát města Brna, Odbor územního plánování a rozvoje, Kounicova 67, 601 67 Brno**  
 (viz veřejná vyhláška)



územní plán města Brna

MAGISTRÁT MĚSTA BRNA  
ODBOR ÚZEMNÍHO PLÁNOVÁNÍ A  
ROZVOJE

N 1703

Pořadové číslo námítky	MAGISTRÁT MĚSTA BRNA Odbor územního plánování a rozvoje
Došlo dne.	10-03-2011 0704819
Č.j. MMB:	.....
Příl.:	.....

## NÁMITKA KE KONCEPTU ÚZEMNÍHO PLÁNU MĚSTA BRNA

podle ustanovení § 48 odst. 2 zákona č. 183/2006 Sb., o územním plánování a stavebním řádu (stavební zákon) v platném znění

### I. Identifikační údaje vlastníka/zástupce veřejnosti podávajících námítku

Jméno, příjmení fyzické osoby/ <del>název právnické osoby</del>	Alena Melounová	
Adresa / sídlo	614 00 BRNO - Těšnovská 1817 / 160	
Identifikace vlastněné nemovitosti	k.ú. Černá Pole pč. 1498 / 1 1498 / 2	
Podává-li věcně shodnou námítku více navrhovatelů, jsou údaje o nich (jméno, příjmení, adresa a identifikace vlastněné nemovitosti) uvedeny v samostatných přílohách	<input type="checkbox"/> ano	<input checked="" type="checkbox"/> ne

### II. Upřesnění obsahu námítky

k návrhu řešení		k procesu pořizování	
textové části	grafické části		
<input type="checkbox"/> ano <input type="checkbox"/> ne	<input checked="" type="checkbox"/> ano <input type="checkbox"/> ne	<input type="checkbox"/> ano <input type="checkbox"/> ne	<input type="checkbox"/> ano <input type="checkbox"/> ne

### III. Údaje o uplatněné námítce k variantě (variantám) konceptu

I.  II.  III.

Městská část	BRNO - SEVER
Katastrální území	Černá Pole
Parcelní čísla pozemků (adresa nemovitosti, doplňující popis lokality)	12 č. 1491/11 1491/19 Dbe. rybařenost V/d2 - viz příloha
Obsah námítky	Malá školka - Těšnovská ul. č.p. 1791 řešení dopravní obslužnosti a parkování, podrobný popis viz příloha č. 1

### IV. Grafická příloha k námítce

ano  ne Příloha č. 1

### V. Ostatní přílohy

- zmocnění zástupce veřejnosti, ve smyslu § 23 odst. 2 a 3 stavebního zákona  ano  ne

### VI. Preference varianty konceptu

I. varianta  II. varianta  III. varianta

v Brně dne 9.3.2011

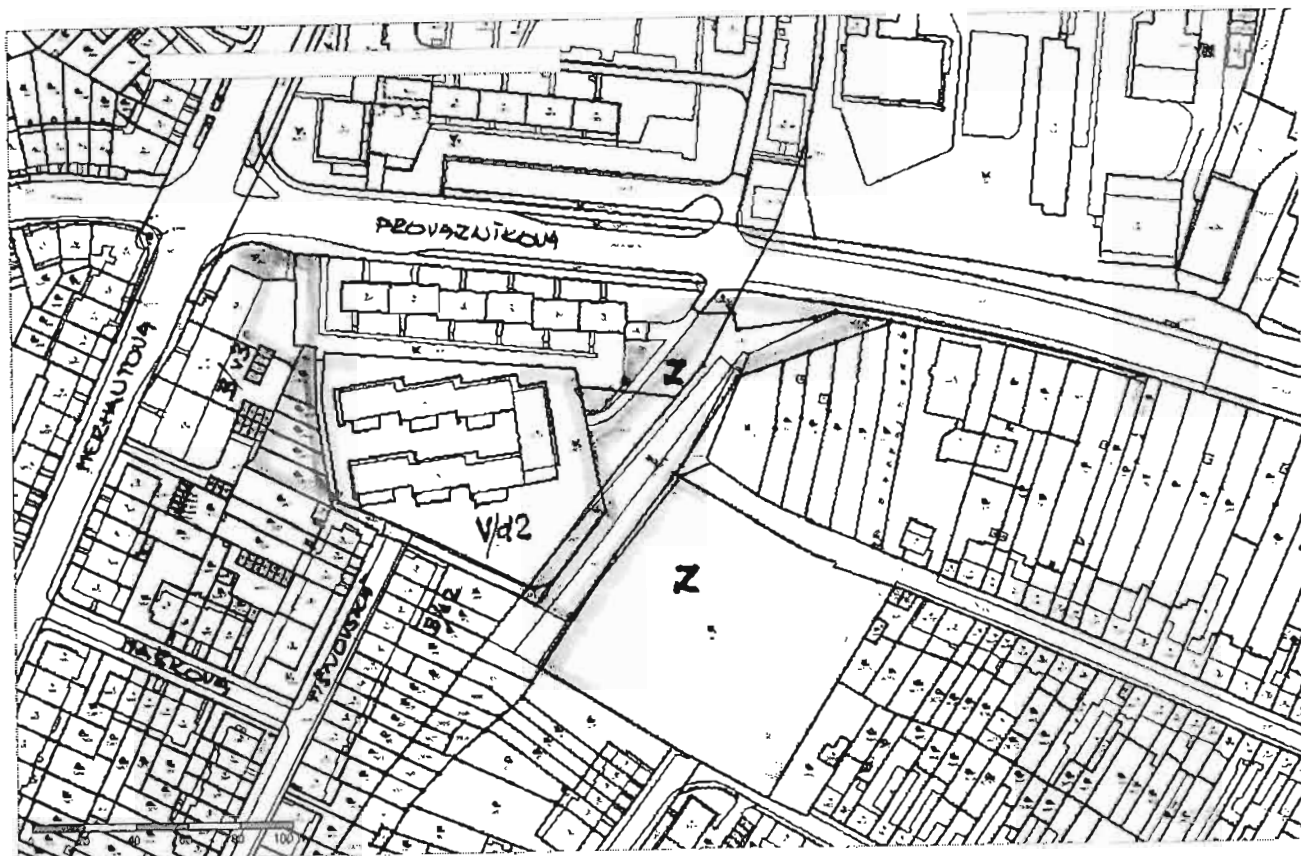
Alena Melounová  
podpis vlastníka / zástupce veřejnosti

Vyplněný formulář zašlete nejpozději do 10.3.2011 na adresu :

**Magistrát města Brna, Odbor územního plánování a rozvoje, Kounicova 67, 601 67 Brno**

(viz veřejná vyhláška)





### Podrobný popis námítky:

Mateřská školka - Tišnovská ul. (V/d2) - řešení dopravní obslužnosti, příjezdu a parkování.  
Projekt byl řešen v čase, kdy přístup byl uvažován a skutečně realizován **výhradně jako pěší** ze slepé části ulice Tišnovská.

Toto řešení **bez příjezdu a parkování motorových vozidel** rodičů dětí i vlastního personálu a údržby je již dlouhou dobu nevyhovující. Odvoz odpadu je mimo vyhrazený den opakovaně problematický.

Ulice Tišnovská je v této části slepá, obousměrná, označená dopravní značkou *D 49a* jako obytná zóna a navíc bez obratiště. **Parkování je již v dnešní době neúnosné** pro všechny strany - zamezuje se výjezdu z garáží, parkuje se na zelených pruzích, chodnicích atd.

Bez velkých nákladů by dopravní obslužnost a parkování mohly být řešeny **z ulice Provazníkova** spolu se zásobováním, dodnes s minimálním využitím tohoto přístupu.

V konceptu územního plánu je tato poměrně rozsáhlá plocha vyznačená jako **veřejná zeleň (Z)**. Žádáme o řešení této námítky z důvodu již dnes neúnosné dopravní situace ve slepé části ulice Tišnovská od ulice Maškové.

Všechny pozemky vyznačené barevně na přiložené situaci jsou ve vlastnictví ~~Magistrátu města~~ <sup>statutárního města</sup> Brna.

*statutárního města*  
Alena Kulvanová

N 1566



MAGISTRÁT MĚSTA BRNA  
ODBOR ÚZEMNÍHO PLÁNOVÁNÍ A  
ROZVOJE

MAGISTRÁT MĚSTA BRNA	
Pořadové číslo námítky	N.....
Došlo dne:	10-03-2011 0104824
C.j. MMB:	.....
Příl:	.....

## NÁMITKA KE KONCEPTU ÚZEMNÍHO PLÁNU MĚSTA BRNA

podle ustanovení § 48 odst. 2 zákona č. 183/2006 Sb., o územním plánování a stavebním řádu (stavební zákon) v platném znění

### I. Identifikační údaje vlastníka/zástupce veřejnosti podávajících námítku

Jméno, příjmení fyzické osoby/ název právnické osoby	M. S. / KANOVICKÁ, a.s.
Adresa / sídlo	BRNO, KOLIŠTĚ 192/13, 602 00
Identifikace vlastněné nemovitosti	POZEMEK
Podává-li věcně shodnou námítku více navrhovatelů, jsou údaje o nich (jméno, příjmení, adresa a identifikace vlastněné nemovitosti) uvedeny v samostatných přílohách	<input type="checkbox"/> ano <input type="checkbox"/> ne

### II. Upřesnění obsahu námítky

k návrhu řešení	k procesu požívání
textové části <input checked="" type="checkbox"/> ano <input type="checkbox"/> ne	grafické části <input checked="" type="checkbox"/> ano <input type="checkbox"/> ne
	<input type="checkbox"/> ano <input type="checkbox"/> ne

### III. Údaje o uplatněné námítce k variantě (variantám) konceptu

I.  II.  III.

Městská část	VAŘOVICE
Katastrální území	VAŘOVICE
Parcelní čísla pozemků (adresa nemovitosti, doplňující popis lokality)	965/149, 965/151, 965/262, 965/263, 965/264, 965/265, 965/266, 965/267, 965/268, 965/269, 965/270, 965/271, 965/272, 965/273, 965/274, 965/275, 965/276, 1126/14, 1126/15, 1126/35.
Obsah námítky	JAKO VLASTNÍK POZEMKŮ SÚCETNĚ a máme tyto námítky: VAR.Č.1 a) UPLATIT TRASU SILNICE POJEL HRADCEKÉ ZAPÍKLY OPROTÍ STUDII VE ŠTÁBI V UMÍSTĚNĚ. b) PLOCHU B/A1 NAHRADIT PLOCHOU X/93 c) ZVÝŠIT VÝŠKOVOU ÚROVEŇ ZÁSTAVBY Z X/92 → X/93 VAR.Č.2 a) ZVÝŠIT VÝŠKOVOU ÚROVEŇ Z X/92 - X/93 b) ZMĚŤ PLOCHU B/A2 NAHRADIT PLOCHOU X/93 VAR.Č.3 a) ZVÝŠIT VÝŠKOVOU ÚROVEŇ ZÁSTAVBY Z X/92 - X/93 b) PLOCHU B/A2 NAHRADIT PLOCHOU X/93

### IV. Grafická příloha k námítce

ano LV, snímek z KN, 3 VARIANTY KONCEPTU ÚP S VYZNAZENÍMÍ  
NÁMÍTKAMI.  
 ne

### V. Ostatní přílohy

- znocnění zástupce veřejnosti, ve smyslu § 23 odst.2 a 3 stavebního zákona  ano  ne

### VI. Preference varianty konceptu

I. varianta  II. varianta  III. varianta

V BRNE dne 10.3.2011

podpis vlastníka / zástupce veřejnosti

Vyplněný formulář zašlete nejpozději do 10.3.2011 na adresu :

Magistrát města Brna, Odbor územního plánování a rozvoje, Kounicova 67, 601 67 Brno

(viz veřejná vyhláška)

# VÝPIS Z KATASTRU NEMOVITOSTÍ

prokazující stav evidovaný k datu 14.08.2009 11:08:52

Okres: CZ0642 Brno-město

Obec: 582786 Brno

Kat.území: 655856 Ivanovice

List vlastnictví: 1450

V kat. území jsou pozemky vedeny v jedné číselné řadě

A Vlastník, jiný oprávněný	Identifikátor	Podíl
Vlastnické právo		
M.S. Ivanovická, a.s., Koliště 1912/13, Brno-střed - Černá Pole, 602 00 Brno 2	26978822	

B Nemovitosti				
Pozemky				
Parcela	Výměra [m2]	Druh pozemku	Způsob využití	Způsob ochrany
965/149	1275	orná půda		zemědělský půdní fond
965/151	1790	orná půda		zemědělský půdní fond
965/262	303	orná půda		zemědělský půdní fond
965/263	580	orná půda		zemědělský půdní fond
965/264	836	orná půda		zemědělský půdní fond
965/265	1276	orná půda		zemědělský půdní fond
965/266	3309	orná půda		zemědělský půdní fond
965/267	1639	orná půda		zemědělský půdní fond
965/268	1714	orná půda		zemědělský půdní fond
965/269	3622	orná půda		zemědělský půdní fond
965/270	421	orná půda		zemědělský půdní fond
965/271	429	orná půda		zemědělský půdní fond
965/272	575	orná půda		zemědělský půdní fond
965/273	599	orná půda		zemědělský půdní fond
965/274	2173	orná půda		zemědělský půdní fond
965/275	3151	orná půda		zemědělský půdní fond
965/276	2829	orná půda		zemědělský půdní fond
1126/14	101	ostatní plocha	silnice	
1126/15	78	ostatní plocha	silnice	
1126/35	3	ostatní plocha	silnice	

B1 Jiná práva

Typ vztahu

Oprávnění pro

Povinnost k

- o Věcné břemeno (podle listiny)

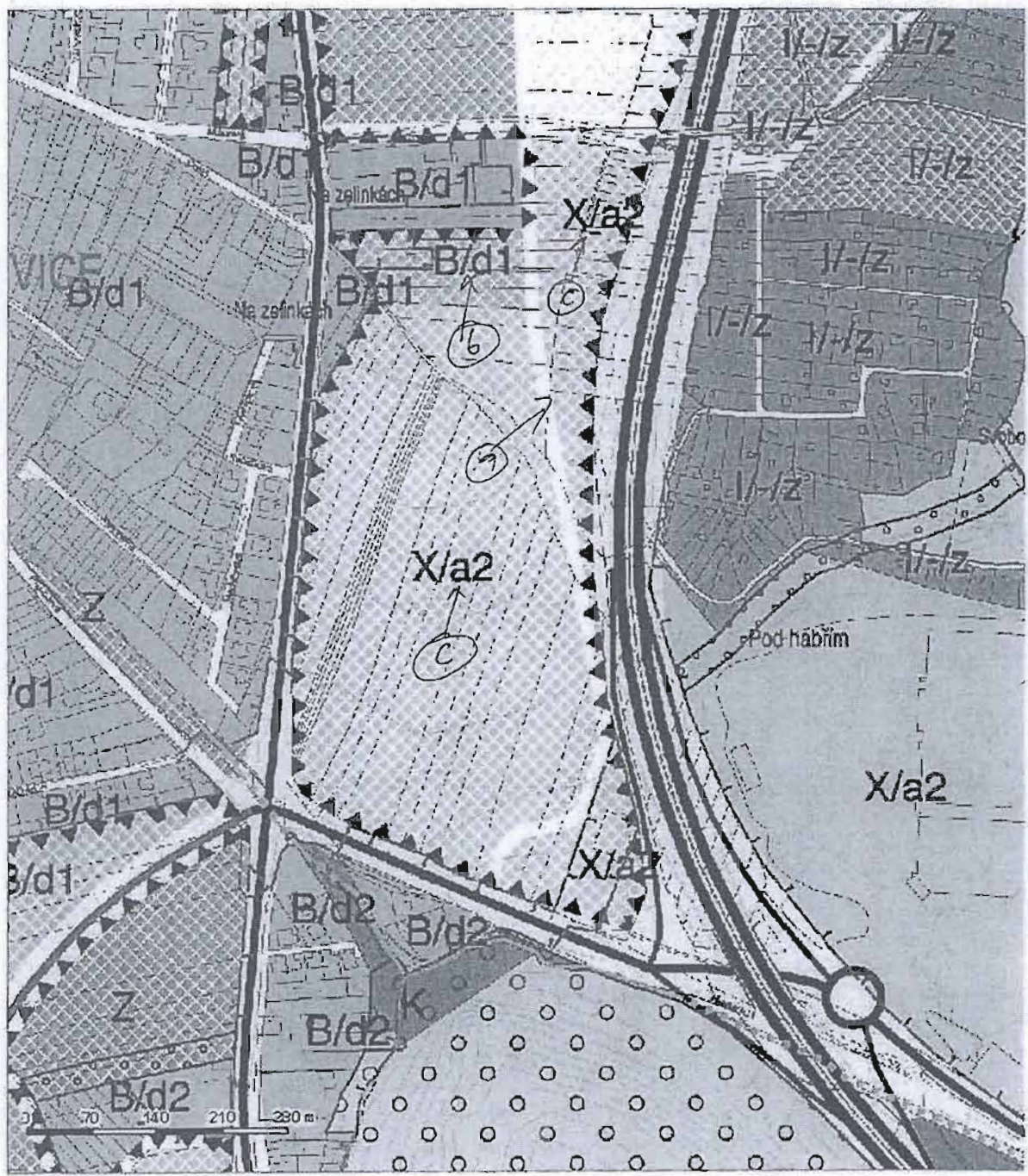

průchodu a průjezdu dle čl.II smlouvy v rozsahu dle GP 1240-276/2007

Parcela: 965/149

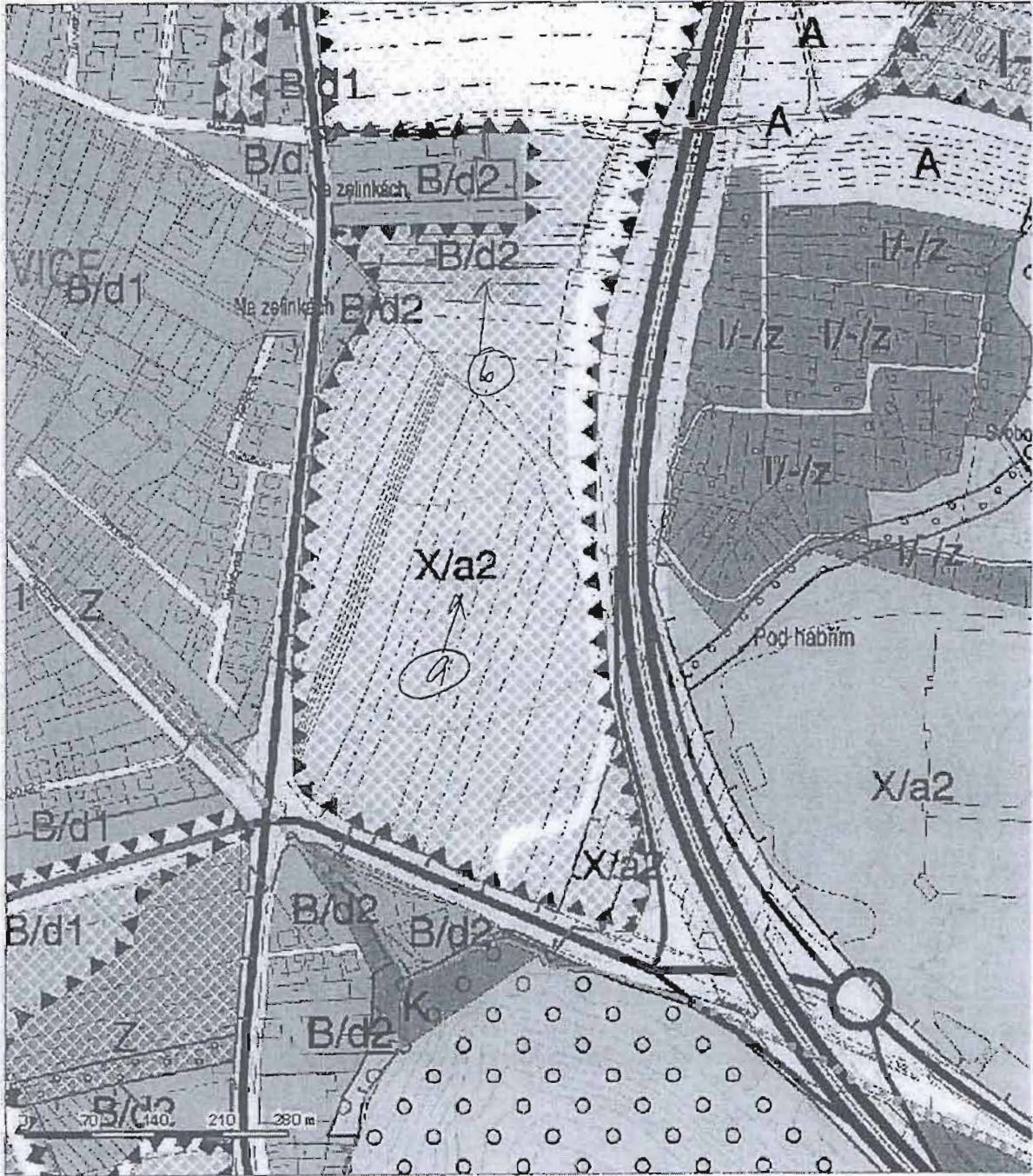
Parcela: 965/161

V-6253/2008-702

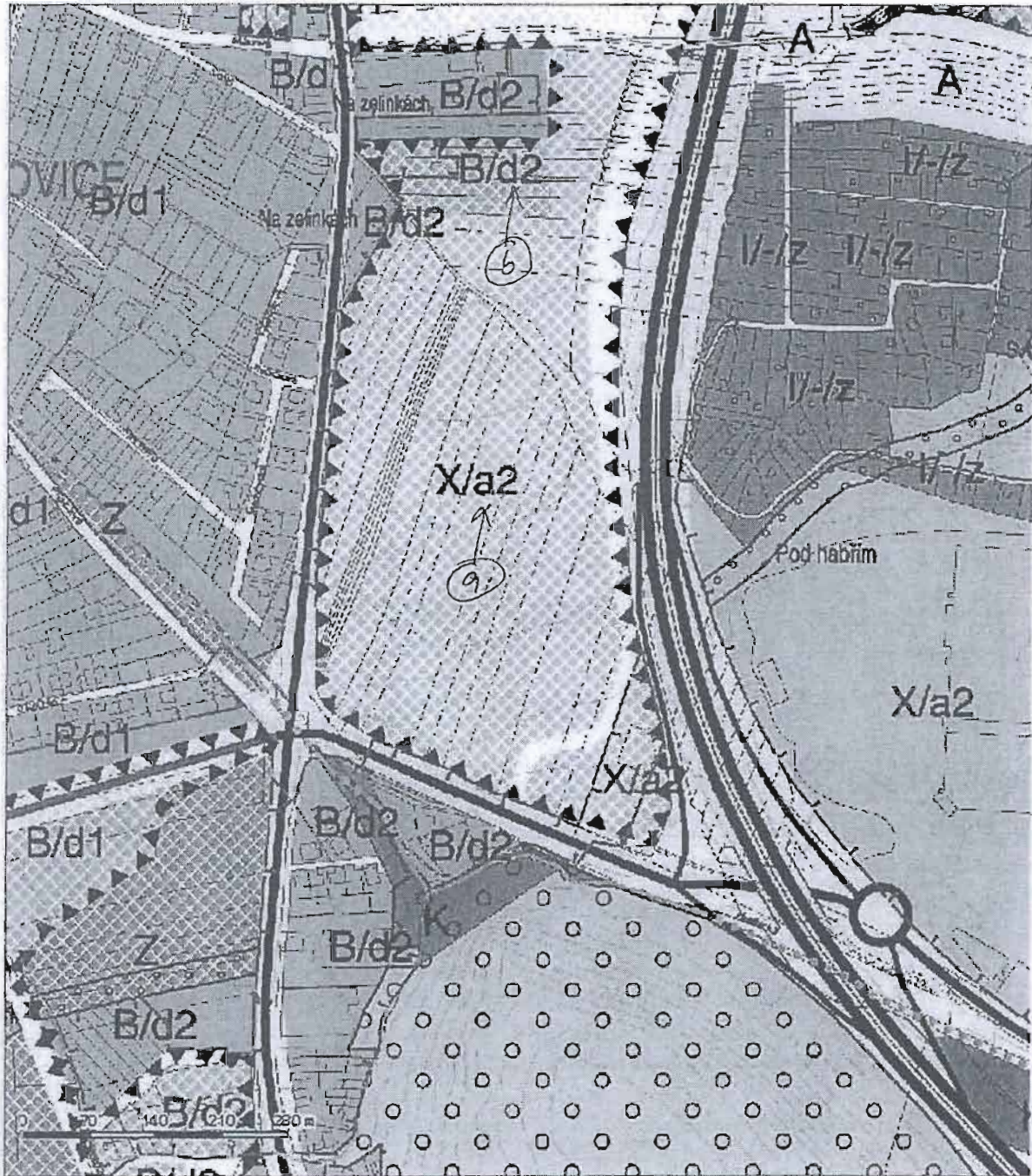

Va. I.

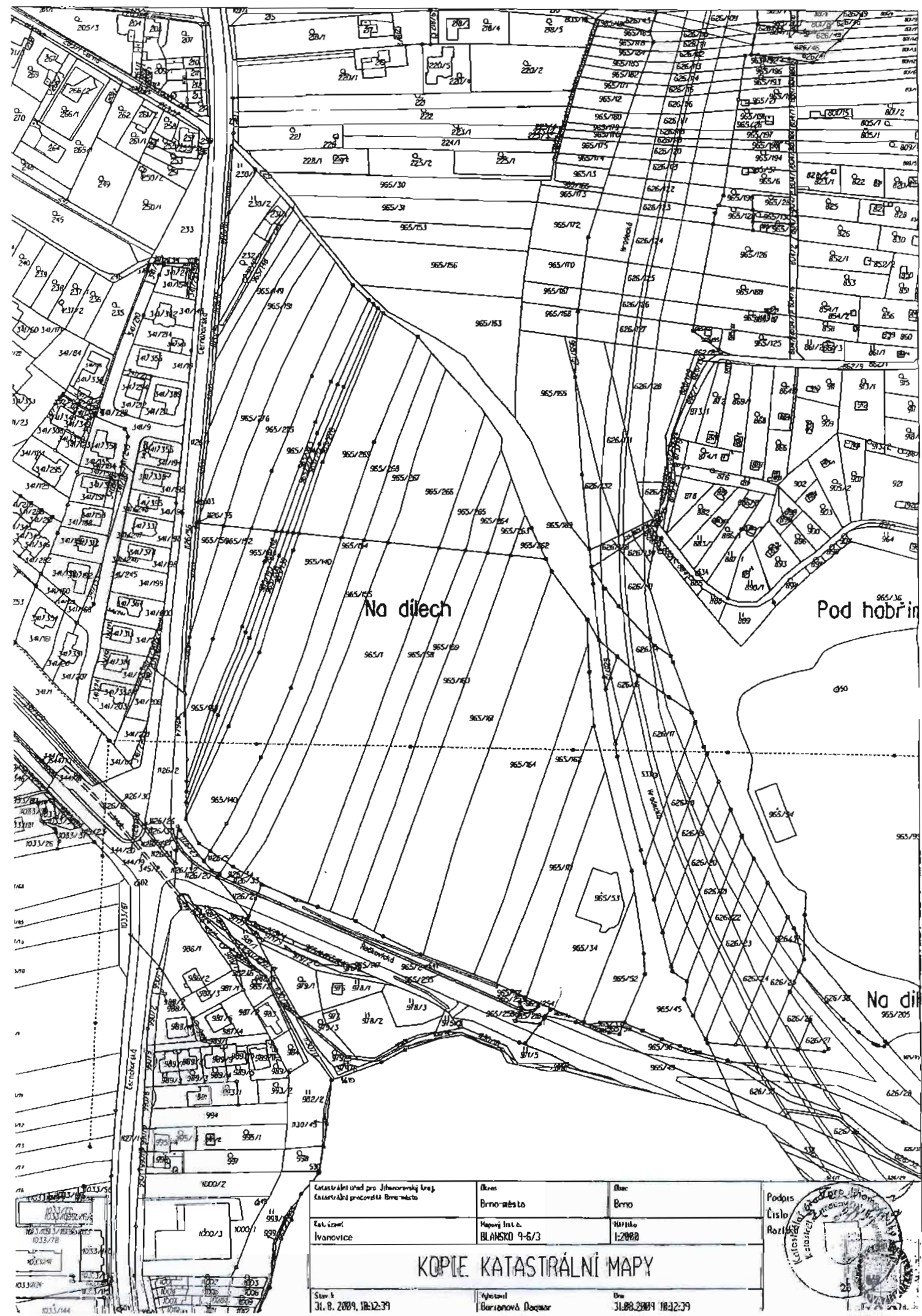


Va. II.



Var. III





Katastrální úřad pro Jihozápadní kraj, katastrální pracoviště Brno-město		Obec Brno-město	Obec Brno
Katastrální úřad Ivanovice		Mapový list č. BLANSKO 9-6/3	Mapový list číslo 1:2000
<b>KOPIE KATASTRÁLNÍ MAPY</b>			
Str. č. 31. 8. 2009, 18:12:39	Vytvořil Barionová Daqmar	Úm. 31.08.2009 18:12:39	





MAGISTRÁT MĚSTA BRNA  
ODBOR ÚZEMNÍHO PLÁNOVÁNÍ A  
ROZVOJE

N 1639

Poradové z. námítky	MAGISTRÁT MĚSTA BRNA Odbor územního plánování a rozvoje
Došlo dne:	10 -03- 2011

Č.j. MMR: *004/P26*  
Příl.: .....

## NÁMITKA KE KONCEPTU ÚZEMNÍHO PLÁNU MĚSTA BRNA

podle ustanovení § 48 odst. 2 zákona č. 183/2006 Sb., o územním plánování a stavebním řádu (stavební zákon) v platném znění

### I. Identifikační údaje vlastníka/zástupce veřejnosti podávajících námítku

Jméno, příjmení fyzické osoby/ název právnické osoby	<i>XP ZEMAN TRANSPORT Group, a.s.</i>
Adresa / sídlo	<i>Rdoviny 825/4, Brno, PSČ 64300</i>
Identifikace vlastněné nemovitosti	<i>hořtínová čerpací stanice pokrovných hmot</i>
Podává-li věcně shodnou námítku více navrhovatelů, jsou údaje o nich (jméno, příjmení, adresa a identifikace vlastněné nemovitosti) uvedeny v samostatných přílohách	<input type="checkbox"/> ano <input type="checkbox"/> ne

### II. Upřesnění obsahu námítky

k návrhu řešení	k procesu pořizování	
textové části <input type="checkbox"/> ano <input type="checkbox"/> ne	grafické části <input checked="" type="checkbox"/> ano <input type="checkbox"/> ne	<input type="checkbox"/> ano <input type="checkbox"/> ne

### III. Údaje o uplatněné námítce k variantě (variantám) konceptu

I.  II.  III.

Městská část	<i>Brno - Chalice</i>
Katastrální území	<i>Chalice</i>
Parcelní čísla pozemků (adresa nemovitosti, doplňující popis lokality)	<i>budova na pozemcích p.č. 1893/297 a 1893/343 pozemky p.č. 1893/247, 1893/343, 241/1893/24, 1900/13, 1900/13, 1900/15</i>
Obsah námítky	<i>J obklopení na stěhovacím čerpacím stanici pokrovných hmot pro realizaci vyčtených ploch pro dopravní infrastrukturu ve variantě 1 jako u varianty 2 a 3</i>

### IV. Grafická příloha

k námítce

ano - varianty 1, 2, 3  
 ne

### V. Ostatní přílohy

- zmocnění zástupce veřejnosti, ve smyslu § 23 odst. 2 a 3 stavebního zákona  ano  ne

### VI. Preference varianty konceptu

I. varianta  II. varianta  III. varianta

V *Brno* dne *9. 3. 2011*

*[Signature]*  
podpis vlastníka / zástupce veřejnosti


Vyplněný formulář zašlete **nejpozději do 10.3.2011** na adresu :

**Magistrát města Brna, Odbor územního plánování a rozvoje, Kounicova 67, 601 67 Brno**

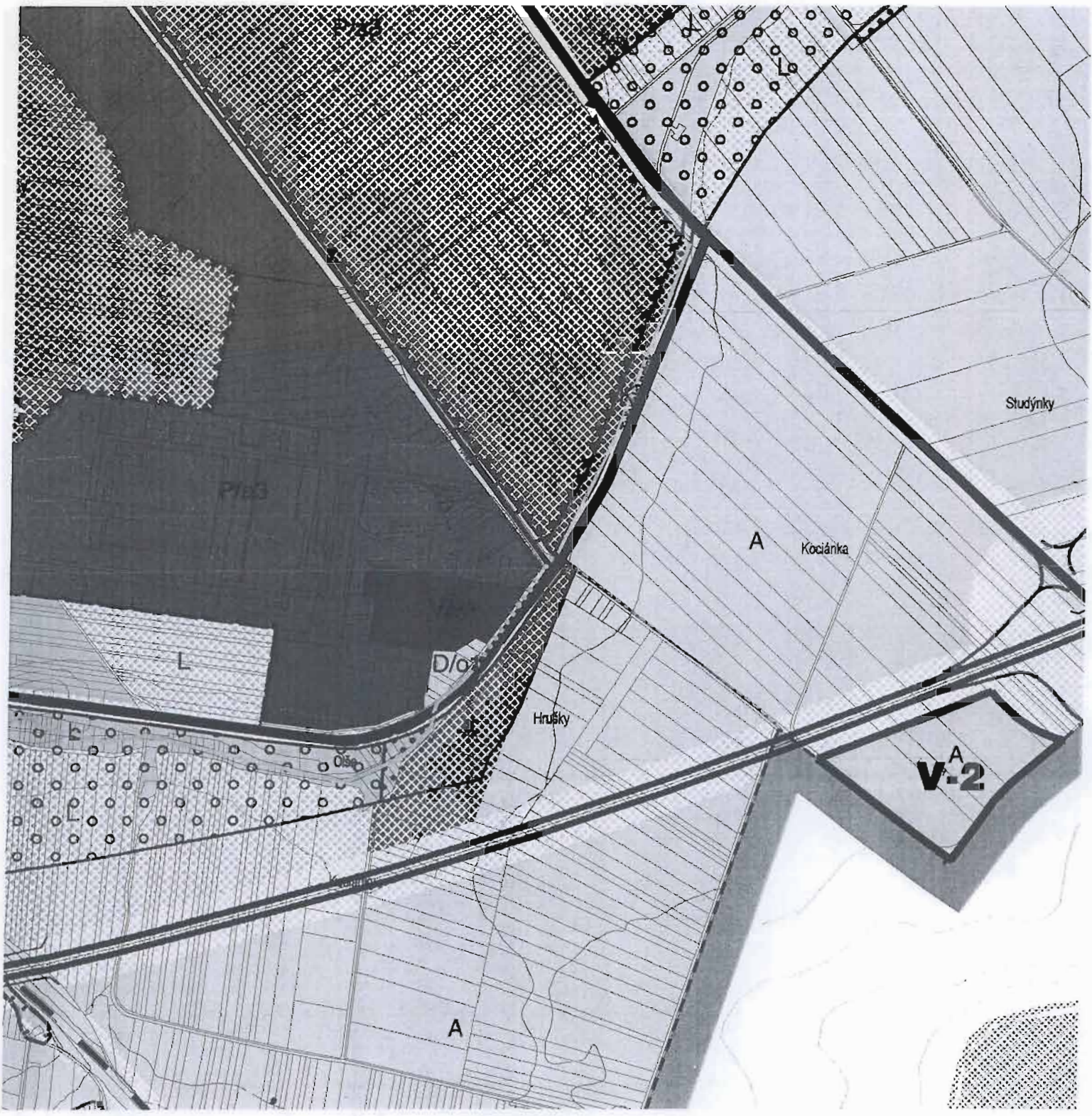
(viz veřejná vyhláška)

Co: *MC Brno - Chalice*






varianta 3

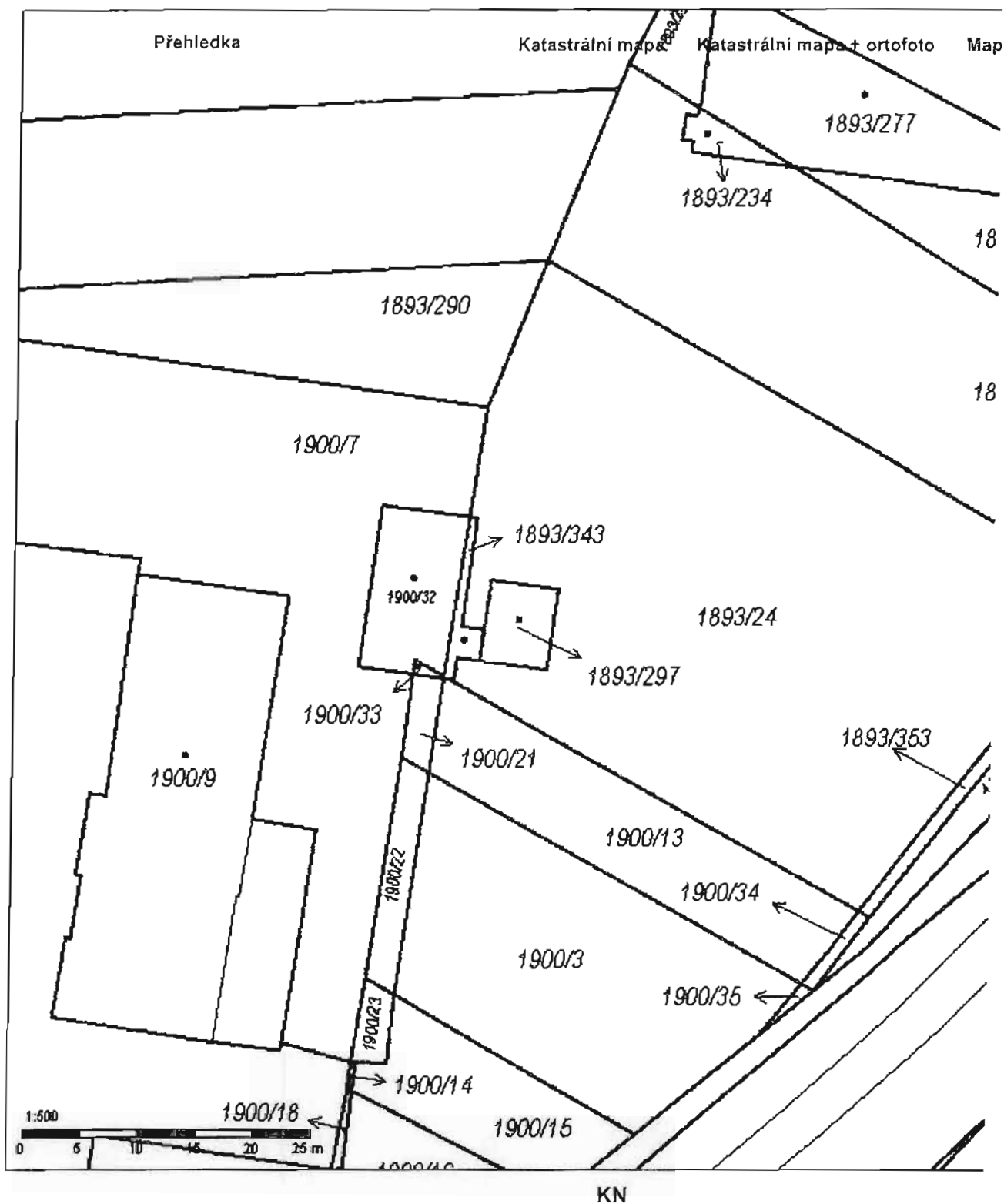


Variant 2



Varianta 1

připravit plán dopravní infrastruktury  
u újezdů státního pozemkového úřadu  
z variant 2 a 3



Podrobnější informace k používání mapy, aktualizaci dat a jejího obsahu jsou uvedeny v [nápořádě](#) (PDF formát).

**Informace o stavbě**

Na parcele: 1893/297  
 Číslo LV: 1069  
 Typ stavby: budova bez čísla popisného nebo evidenčního  
 Způsob využití: stavba občanského vybavení  
 Katastrální území: Chřtice 654132  
 Na parcele: 1893/297

[Zobrazení v mapě](#)

**Vlastníci, jiní oprávnění**

Vlastnické právo		
Jméno/název	Adresa	Podíl
ZP ZEMAN TRANSPORT Group Brno, a.s.	Roviny 825/4, Brno, Chřtice, 643 00	

**Způsob ochrany nemovitosti**

Nejsou evidovány žádné způsoby ochrany.

**Omezení vlastnického práva**

Název
Exekuční příkaz k prodeji nemovitosti
Nařízení exekuce
Předkupní právo
Rozhodnutí o úpadku (§ 136 odst. 1 insolvenčního zákona)
Zástavní právo exekutorské
Zástavní právo smluvní

**Jiné zápisy**

Nejsou evidovány žádné jiné zápisy.

Zobrazené údaje mají informativní charakter.

Nemovitost je v územním obvodu, kde státní správu katastru nemovitostí ČR vykonává [Katastrální úřad pro Jihomoravský kraj, Katastrální pracoviště Brno-město](#)

Platnost k 10.03.2011 09:11:42



MAGISTRÁT MĚSTA BRNA  
ODBOR ÚZEMNÍHO PLÁNOVÁNÍ A  
ROZVOJE

N 1829

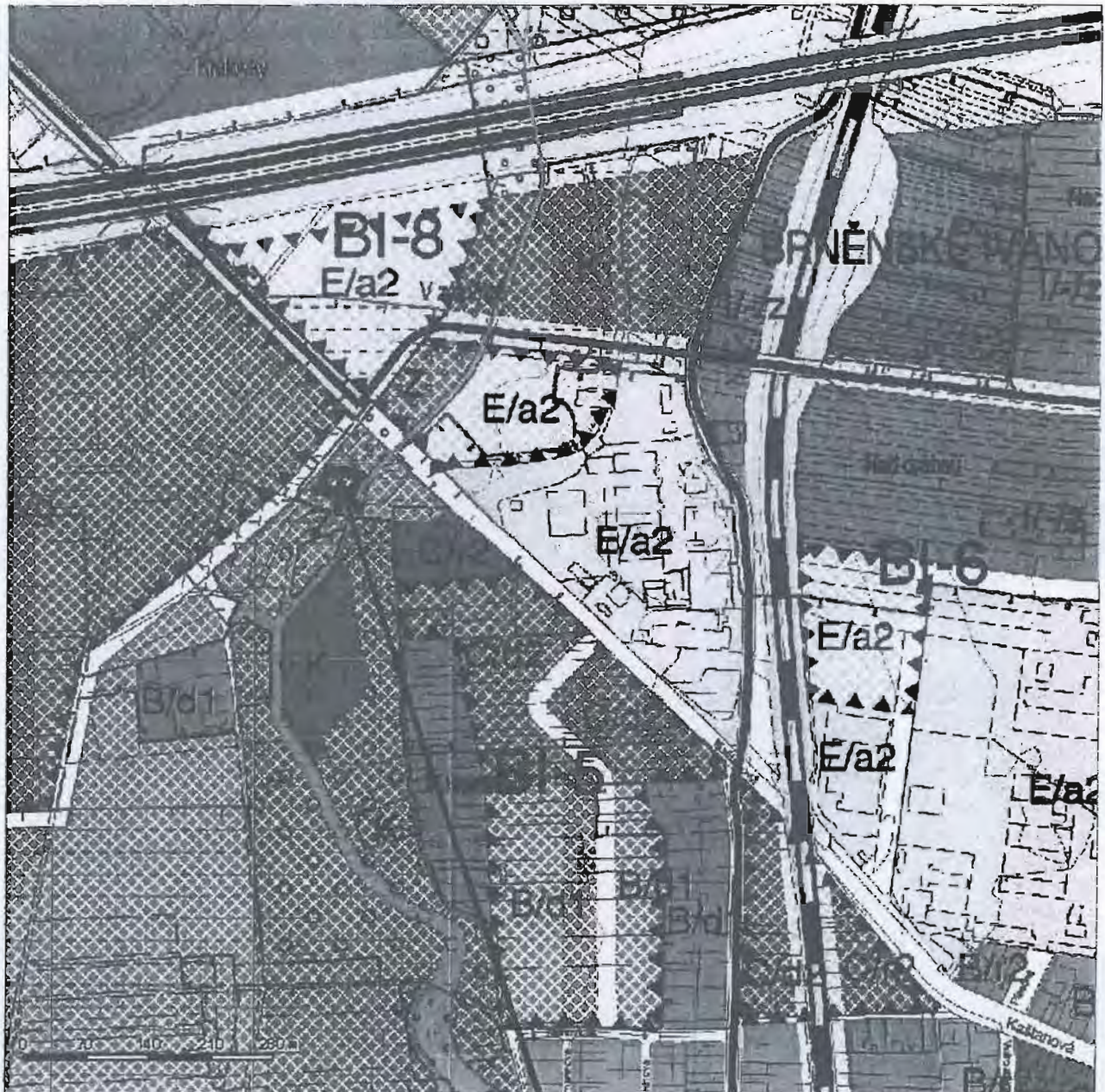
Magistrát města Brna Odbor územního plánování a rozvoje Pořadové č. námítky: <b>N/.....</b>	Došlo dne: <b>10-03-2011</b> <b>0104837</b>
Č.j. MMB: .....	Příl.: .....

<b>NÁMITKA</b>	
<b>KE KONCEPTU ÚZEMNÍHO PLÁNU MĚSTA BRNA</b>	
<i>podle ustanovení § 48 odst. 2 zákona č. 183/2006 Sb., o územním plánování a stavebním řádu (stavební zákon) v platném znění</i>	
<b>I. Identifikační údaje vlastníka/zástupce veřejnosti podávající námitku</b>	
Jméno, příjmení fyzické osoby / název právnické osoby	<i>Obecní vodní družstvo Balbínův pramen</i>
Adresa / sídlo	<i>Tuřanské náměstí 1, Brno, PSČ 62000</i>
Identifikace vlastněné nemovitosti	<i>budovy stáčeniny a úpravy artéské vody Balbínův pramen na pozemcích p.č. 1474/11, 1474/12 a 1474/13 a pozemek p.č. 1474/14</i>
Podává-li věcně shodnou námitku více navrhovatelů, jsou údaje o nich (jméno, příjmení, adresa a identifikace vlastněné nemovitosti) uvedeny v samostatných přílohách	<input type="checkbox"/> ano <input type="checkbox"/> ne
<b>II. Upřesnění obsahu námítky</b>	
k návrhu řešení	k procesu pořizování
textové části <input type="checkbox"/> ano <input type="checkbox"/> ne	grafické části <input checked="" type="checkbox"/> ano <input type="checkbox"/> ne
	<input type="checkbox"/> ano <input type="checkbox"/> ne
<b>III. Údaje o uplatněné námítce k variantě (variantám) konceptu</b> <input type="checkbox"/> I. <input type="checkbox"/> II. <input type="checkbox"/> III.	
Městská část	<i>Brno - Tuřany</i>
Katastrální území	<i>Brněnské Novovice</i>
Parcelní čísla pozemků (adresa nemovitosti, doplňující popis lokality)	<i>budova na pozemcích p.č. 1474/11, 1474/12 a 1474/13 pozemky p.č. 1474/14 a 1474/12 (vlastnická) a 1474/14 (nájem)</i>
Obsah námítky	<i>Na uvedených pozemcích se nachází budovy úpravy a stáčeniny artéské vody Balbínův pramen na vodu pítelnou pro morélnost. Pořizujeme respektivně vlastní výtah budov ve všech variantách konceptu ÚPMB - prováděním těchto výrobků stabilizované dle zákona v grafické části. Voda z Balbínova pramene má účelně všechny, je kvalitativně na úrovni vody kojenecké a slouží občanským domům včetně plnění z vydejších stojanů.</i>
<b>IV. Grafická příloha k námítce</b>	<input checked="" type="checkbox"/> ano <input type="checkbox"/> ne
<b>V. Ostatní přílohy - zmocnění zástupce veřejnosti</b> , ve smyslu § 23 odst. 2 stavebního zákona	<input checked="" type="checkbox"/> ano <input type="checkbox"/> ne
<b>VI. Preference varianty konceptu</b>	Tuřanské nám. 1, Brno, 620 00 ICO: 49432037 / DIČ: 289-19432087
<input type="checkbox"/> I. varianta <input type="checkbox"/> II. varianta <input type="checkbox"/> III. varianta	
V ..... <i>Brno</i> dne ..... <i>9.3.2011</i>	<i>Ing. Jan Horáček, OS: .....</i> podpis vlastníka / zástupce veřejnosti
Vyplněný formulář zašlete <b>nejpozději do 10.3.2011</b> na adresu : <b>č. 737 605 942</b>	
<b>Magistrát města Brna, Odbor územního plánování a rozvoje, Kounicova 67, 601 67 Brno</b> (viz veřejná vyhláška)	

CO: MČ Brno - Tuřany

**B | R | N | O |**

**up**  
územní plán města Brna



*varianta I.*

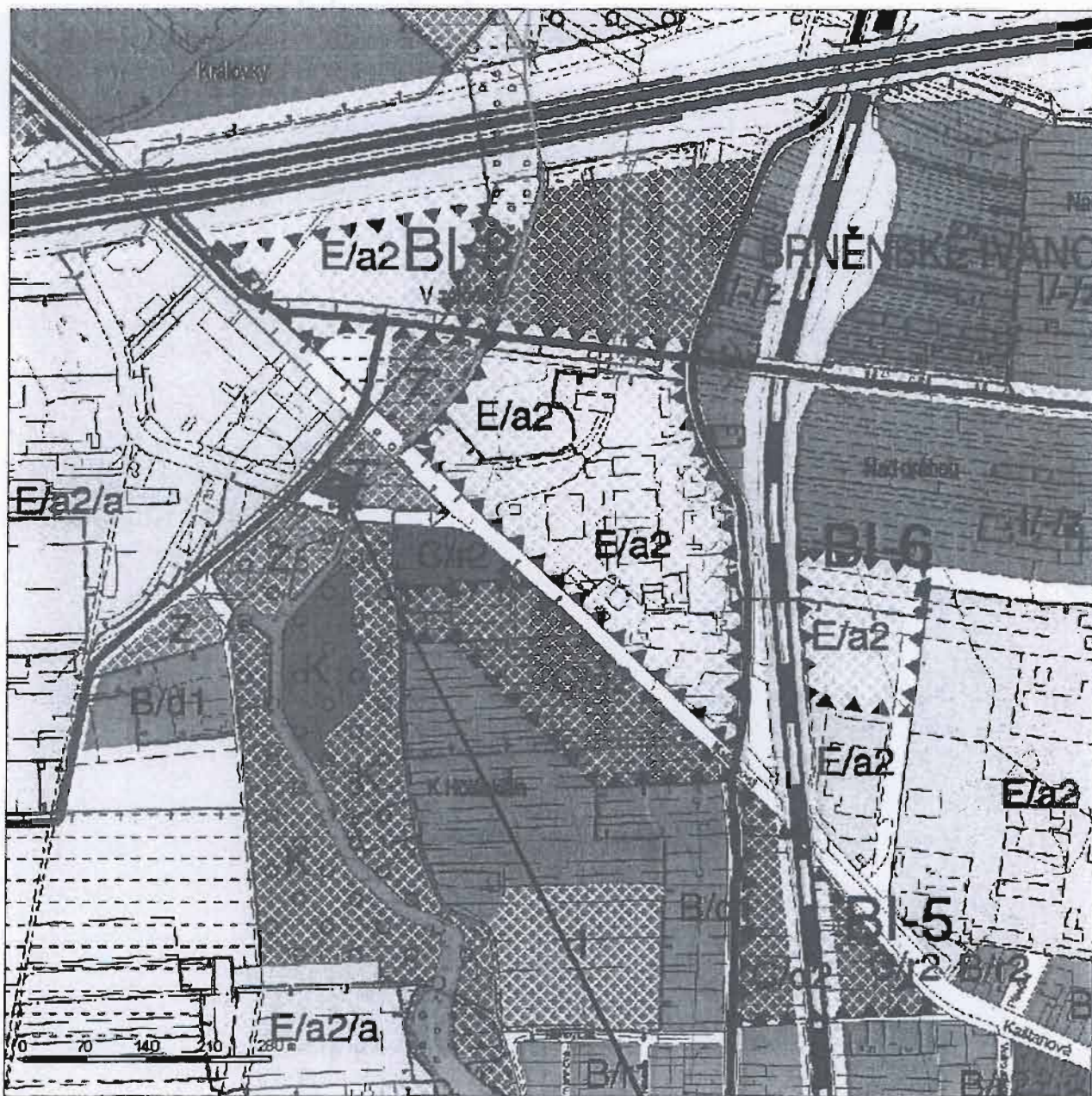
*zakres objektů OVDBP*




**Obecní vodní družstvo**  
**Beččinův pramen**  
Tuřanské nám. 1, Brno, 602 00  
IČO: 49432037, DIČ: 289-49432087

**B | R | N | O**

**up**  
územní plán města Brna



 **Obecní úřad město Brno**  
Příbincův přechod  
Tuřanské nám. 1, Brno, 602 00  
IČO: 49432037, DIČ: 269-49432087

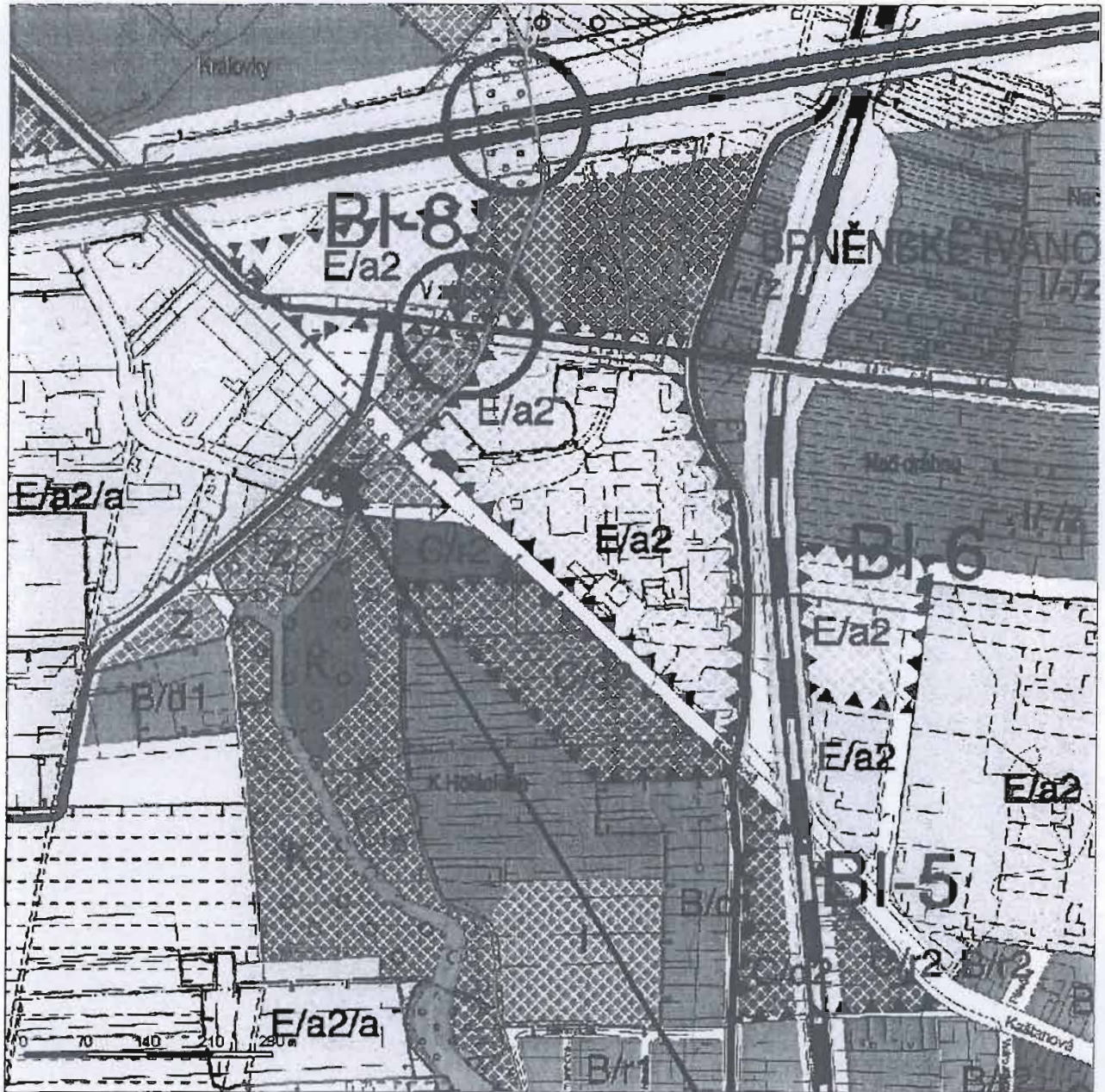
*varianta II.*

*obřes objektu OVDSP*



B | R | N | O

up  
územní plán města Brna



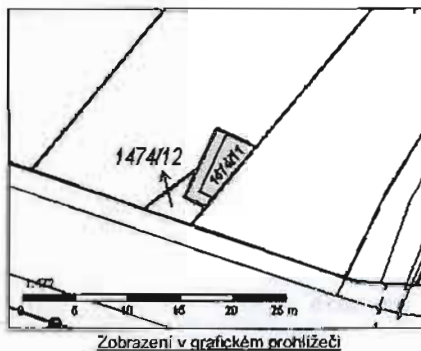
**Obecní úřední družstvo**  
**Právníkův pramen**  
Tuřanské nám. 1, Brno, 620 00  
IČO: 49432037, DIČ: 289-49432087

*varianta III.*

*zdkres objektů OVDBP*

**Informace o parcele**

Parcelní číslo: 1474/11  
 Výměra [m<sup>2</sup>]: 23  
 Katastrální území: Brněnské Ivanovice 612227  
 Číslo LV: 1212  
 Typ parcely: Parcela katastru nemovitostí  
 Mapový list: DKM  
 Určení výměry: Ze souřadnic v S-JTSK  
 Způsob využití: jiná plocha  
 Druh pozemku: ostatní plocha



Sousední parcely

**Vlastníci, jiní oprávnění**

Vlastnické právo		
Jméno/název	Adresa	Podíl
Obecní vodní družstvo Balbínův pramen	Tuřanské náměstí 84/1, Brno, Tuřany, 620 00	

**Způsob ochrany nemovitosti**

Nejsou evidovány žádné způsoby ochrany.

**Seznam BPEJ**

Parcela nemá evidované BPEJ.

**Omezení vlastnického práva**

Nejsou evidována žádná omezení.

**Jiné zápisy**

Nejsou evidovány žádné jiné zápisy.

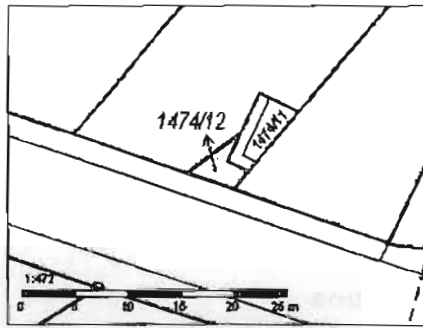
Zobrazené údaje mají informační charakter.

Nemovitost je v územním obvodu, kde státní správu katastru nemovitostí ČR vykonává Katastrální úřad pro Jihomoravský kraj, Katastrální pracoviště Brno-město

Platnost k 10.03.2011 09:11:42

Informace o parcele

Parcelní číslo: 1474/12  
 Výměra [m<sup>2</sup>]: 12  
 Katastrální území: Brněnské Ivanovice 612227  
 Číslo LV: 1212  
 Typ parcely: Parcela katastru nemovitostí  
 Mapový list: DKM  
 Určení výměry: Ze souřadnic v S-JTSK  
 Způsob využití: ostatní komunikace  
 Druh pozemku: ostatní plocha



Sousední parcely

Vlastníci, jiní oprávnění

Vlastnické právo		
Jméno/název	Adresa	Podíl
Obecní vodní družstvo Balbínův pramen	Tuřanské náměstí 84/1, Brno, Tuřany, 620 00	

Způsob ochrany nemovitosti

Nejsou evidovány žádné způsoby ochrany.

Seznam BPEJ

Parcela nemá evidované BPEJ.

Omezení vlastnického práva

Nejsou evidována žádná omezení.

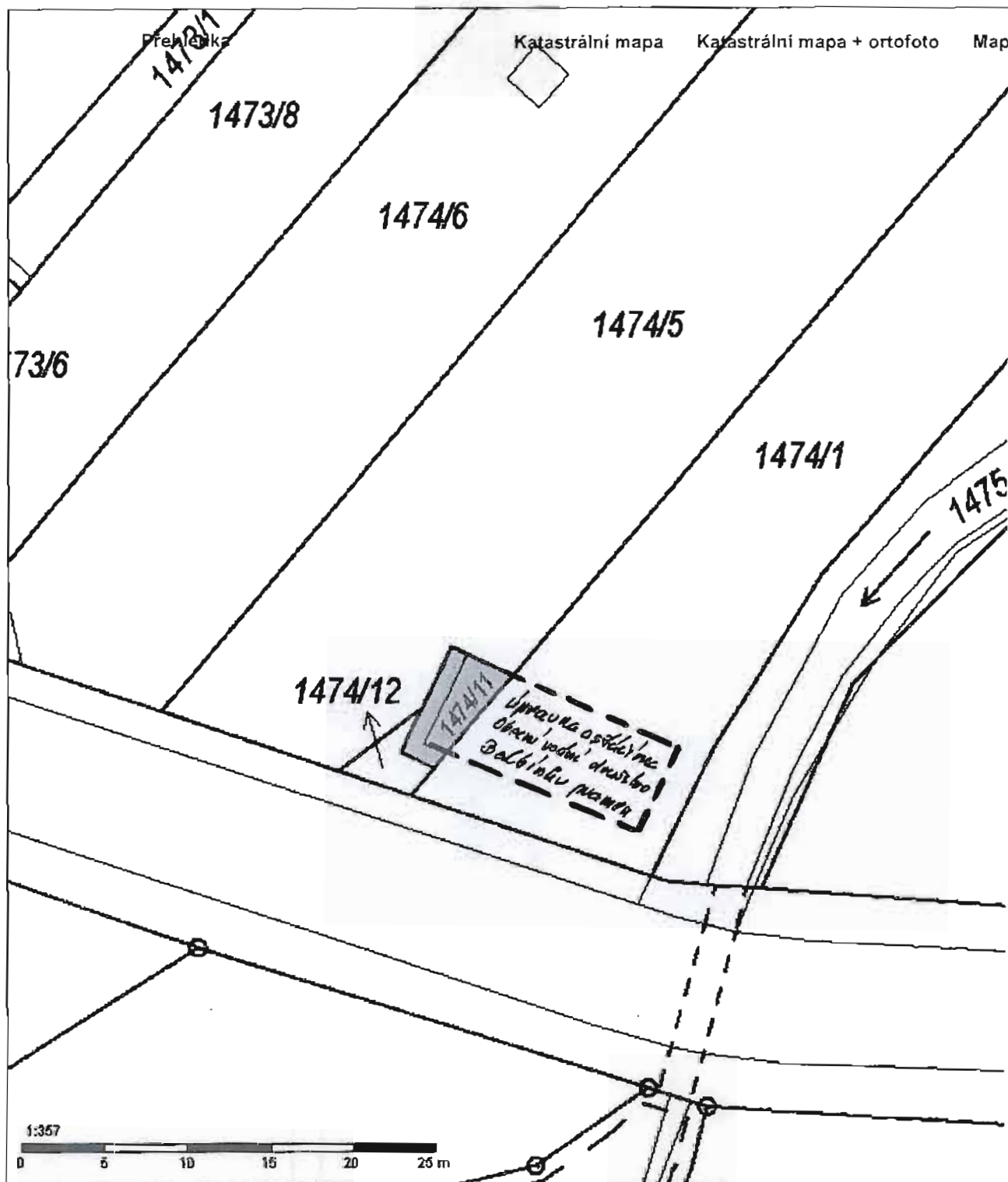
Jiné zápisy

Nejsou evidovány žádné jiné zápisy.


Zobrazené údaje mají informativní charakter.

Nemovitost je v územním obvodu, kde státní správu katastru nemovitostí ČR vykonává Katastrální úřad pro Jihomoravský kraj, Katastrální pracoviště Brno-město

Platnost k 10.03.2011 09:11:42



KN

 *Ye*  
 Obecní vodní družstvo  
 Balbínův pramen  
 Tuřanské nám. 1, Brno, 620 00  
 IČO: 49432037, DIČ: 289-49432087

*Stavba objektů úpravy a stavební úpravy  
 Obecního vodního družstva Balbínův pramen  
 v katastrální mapě*

Podrobnější informace k používání mapy, aktualizaci dat a jejího obsahu jsou uvedeny v nápovědě (PDF formát).

N 1430



územní plán města Brna

MAGISTRÁT MĚSTA BRNA  
ODBOR ÚZEMNÍHO PLÁNOVÁNÍ A  
ROZVOJE

MAGISTRÁT MĚSTA BRNA

Odbor územního plánování a rozvoje

Pořadové č. námítky **NJ.....**

Došlo dne: **10-03-2011**

Č.j. MMB: **0104 P42**

Pril: .....

Vyplňuje Ing. Jan Haraštil, CSc., tel 737 605 942

## NÁMITKA KE KONCEPTU ÚZEMNÍHO PLÁNU MĚSTA BRNA

podle ustanovení § 48 odst. 2 zákona č. 183/2006 Sb., o územním plánování a stavebním řádu (stavební zákon) v platném znění

### I. Identifikační údaje vlastníka/zástupce veřejnosti podávající námitku

Jméno, příjmení fyzické osoby/ název právnické osoby	<b>AGRO Brno - Tuřany, a.s., IČ 479 12 964</b>
Adresa / sídlo	<b>Dvorecká 363/31, Brno, PSČ 620 00</b>
Identifikace vlastněné nemovitosti	<b>- nemovitosti - pozemky a budovy ve vlastnictví a pronájmu pro zemědělskou výrobu (sklady, žitka obrasných kerů a stromů, kůstky)</b>
Podává-li věcně shodnou námitku více navrhovatelů, jsou údaje o nich (jméno, příjmení, adresa a identifikace vlastněné nemovitosti) uvedeny v samostatných přílohách	<input type="checkbox"/> ano <input checked="" type="checkbox"/> ne

### II. Upřesnění obsahu námítky

k návrhu řešení		k procesu pořizování	
textové části	grafické části		
<input type="checkbox"/> ano <input type="checkbox"/> ne	<input checked="" type="checkbox"/> ano <input type="checkbox"/> ne	<input type="checkbox"/> ano <input type="checkbox"/> ne	<input type="checkbox"/> ano <input type="checkbox"/> ne

### III. Údaje o uplatněné námitce k variantě (variantám) konceptu I. II. III.

Městská část	<b>Brno - Tuřany</b>
Katastrální území	<b>Brněnsko - Ivanovice + Holásky</b>
Parcelní čísla pozemků (adresa nemovitosti, doplňující popis lokality)	<b>76/29, 76/30, 76/31</b>
Obsah námítky	<b>Koncept územního plánu města Brna stanovuje proti pořadí a opatření ve variantě I. bez střediska OBO areálu - variantě II. a III. včetně střediska areálu Požadujeme ve všech třech variantách proti pořadí a opatření rozšířit i na přestavbu plochy soubor obrasných kerů a stromů se volnou výsadbu cíleně včetně zahrnutí střediska OBO i do varianty I. Záměr navržený je proveden v grafické příloze pro všechny tři varianty</b>

### IV. Grafická příloha k námitce ano ne

### V. Ostatní přílohy - zmocnění zástupce veřejnosti, ve smyslu § 23 odst. 2 a 3 stavebního zákona ano ne

### VI. Preference varianty konceptu I. varianta II. varianta III. varianta

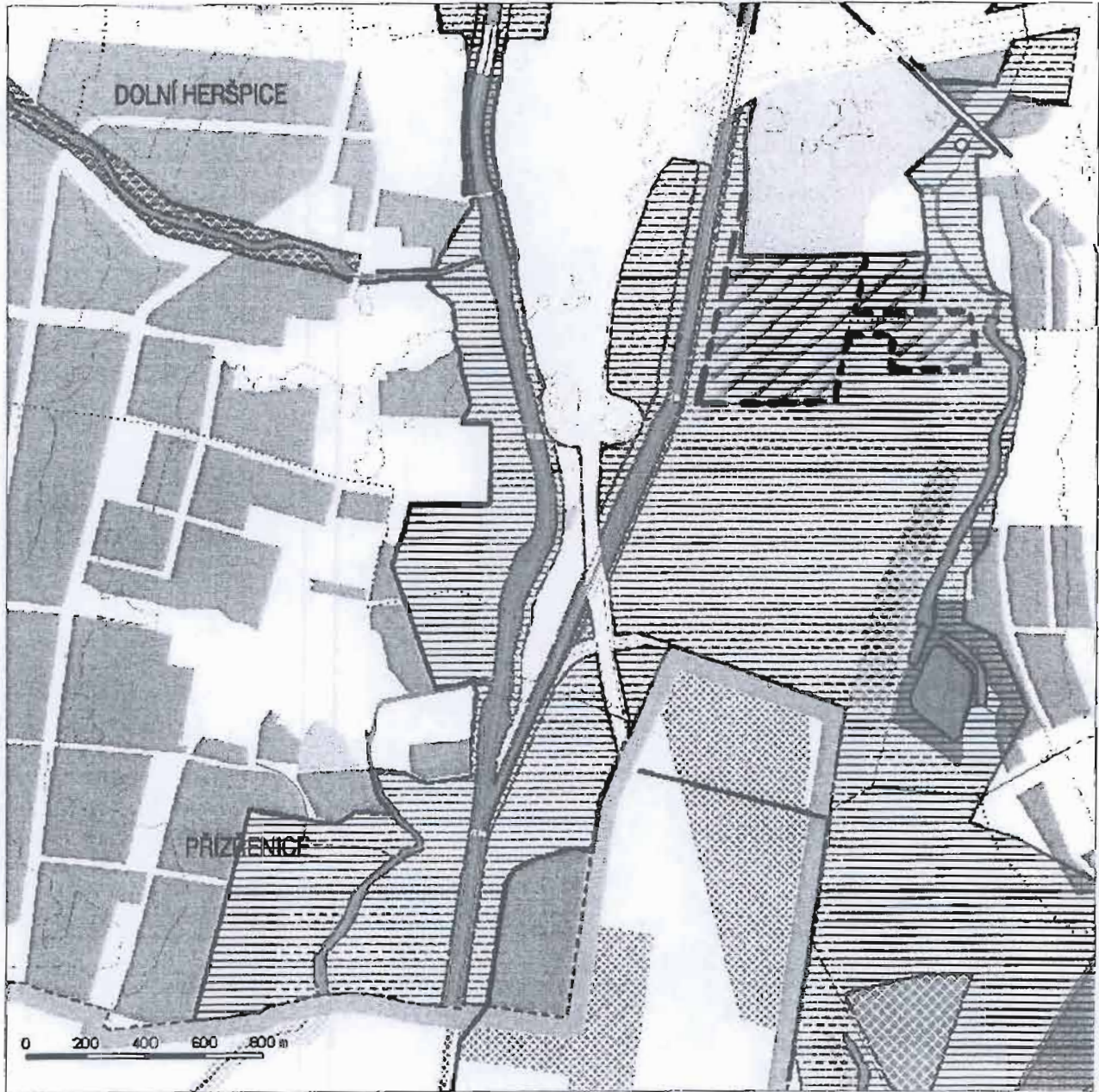

V **Brno** dne **9. 3. 2011**

**AGRO BRNO - TUŘANY**  
Dvorecká 31  
620 00 Brno - Tuřany

Ing. Pavel Souček, ředitel a předseda představenstva  
podpis vlastníka / zástupce veřejnosti


Vyplněný formulář zašlete nejpozději do 10.3.2011 na adresu :  
**Magistrát města Brna, Odbor územního plánování a rozvoje, Kounicova 67, 601 67 Brno**  
(viz veřejná vyhláška)

Co: MČ Brno - Tuřany



**Návrh konceptu ÚP MČ - PROTIPOVODŇOVÁ OPATŘENÍ**

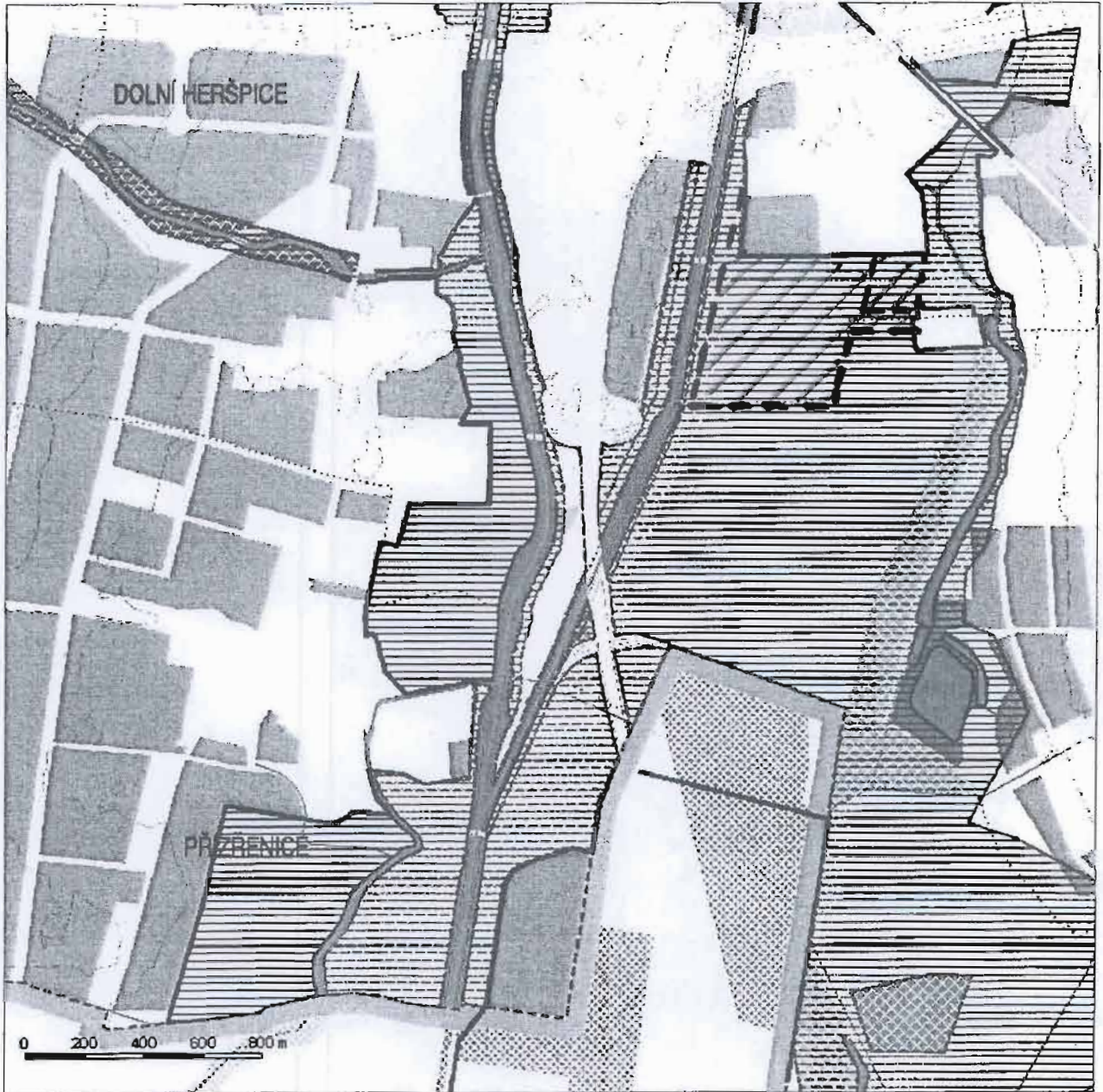
areály  
 Dražiměřsko  
 Dolní Herspice  
 Přízrenice } varianta I.

 požadované rozšíření  
 pro areál ABT

**AGRO BRNO - TUŘANY, s.r.o.**  
 investiční oddělení  
 Dvorecká 31  
 620 00 Brno - Tuřany

*Handwritten signature*

B | R | N | O



# Návrh konceptu ÚPM B - PROTIPOVODŇOVÁ OPATŘENÍ

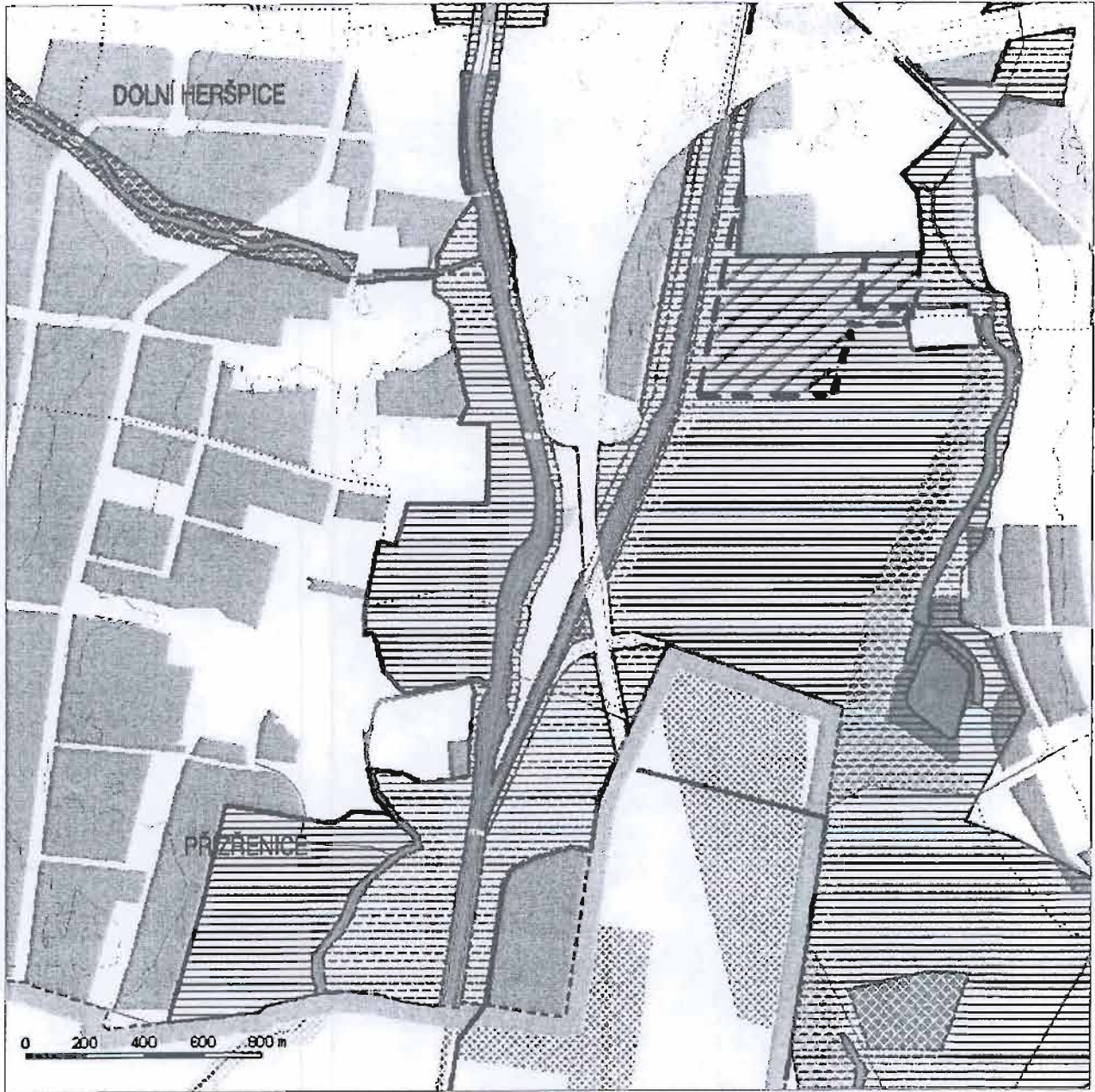


požadované rozšíření  
pro areál ABT

areály Brněnské Ivanovic  
Dolní Heršpice  
Přáznovice

varianta II.

AGRO BRNO - TUŘANY, a.s.  
investiční oddělení  
Dvorská 31  
620 00 Brno - Tuřany



**Nabírk konceptu ÚPMD - PROTIPOVODŇOVÁ OPATŘENÍ**

areály Brněnské hranovnice }  
 Dolní Heršpice }  
 Prácheň } **varianta III.**

 požadované rozšíření  
 pro areál ABT  
 AGRO BRNO - TUŘANY, s.r.o.  
 investiční oddělení  
 Dvůrecká 31  
 620 00 Brno - Tuřany 





MAGISTRÁT MĚSTA BRNA  
ODBOR ÚZEMNÍHO PLÁNOVÁNÍ A  
ROZVOJE

MAGISTRÁT MĚSTA BRNA  
Odbor územního plánování a rozvoje

Pořadové č. námítky  
Došlo dne: 10-03-2011 N1.....

Č.j. MMB: 0109/STP  
Příl: .....

Vyřizuje: Ing. Jan Šaralík, CSc., tel. 737605942

## NÁMITKA KE KONCEPTU ÚZEMNÍHO PLÁNU MĚSTA BRNA

podle ustanovení § 48 odst. 2 zákona č. 183/2006 Sb., o územním plánování a stavebním řádu (stavební zákon) v platném znění

### I. Identifikační údaje vlastníka/zástupce veřejnosti podávajících námítky

Jméno, příjmení fyzické osoby/ název právnické osoby	AGRO Brno - Tuřany, a.s., IČ 47918964
Adresa / sídlo	Dvorecká 363/3A, Brno, PSČ 62000
Identifikace vlastněné nemovitosti	namovitosti - budovy i pozemky n areálu Chvilice při ulici Rebšovicke 77 v Brně
Podává-li věcně shodnou námítku více navrhovatelů, jsou údaje o nich (jméno, příjmení, adresa a identifikace vlastněné nemovitosti) uvedeny v samostatných přílohách	<input type="checkbox"/> ano <input checked="" type="checkbox"/> ne

### II. Upřesnění obsahu námítky

k návrhu řešení	k procesu pořizování
textové části <input type="checkbox"/> ano <input type="checkbox"/> ne	grafické části <input checked="" type="checkbox"/> ano <input type="checkbox"/> ne
	<input type="checkbox"/> ano <input type="checkbox"/> ne

### III. Údaje o uplatněné námítce k variantě (variantám) konceptu

Městská část	Brno - Chvilice <input type="checkbox"/> I. <input type="checkbox"/> II. <input type="checkbox"/> III.
Katastrální území	Chvilice <input type="checkbox"/> I. <input type="checkbox"/> II. <input type="checkbox"/> III.
Parcelní čísla pozemků (adresa nemovitosti, doplňující popis lokality)	budovy č.p. 482 a n.p.č. 975/1, 975/2, 975/3, 975/4, 975/5, 975/6, 975/7, 975/8, 975/9, 975/10, 975/11, 975/12, 975/13, 975/14, 975/15, 975/16, 975/17, 975/18, 975/19, 975/20, 975/21, 975/22, 975/23, 975/24, 975/25, 975/26, 975/27, 975/28, 975/29, 975/30, 975/31, 975/32, 975/33, 975/34, 975/35, 975/36, 975/37, 975/38, 975/39, 975/40, 975/41, 975/42, 975/43, 975/44, 975/45, 975/46, 975/47, 975/48, 975/49, 975/50, 975/51, 975/52, 975/53, 975/54, 975/55, 975/56, 975/57, 975/58, 975/59, 975/60, 975/61, 975/62, 975/63, 975/64, 975/65, 975/66, 975/67, 975/68, 975/69, 975/70, 975/71, 975/72, 975/73, 975/74, 975/75, 975/76, 975/77, 975/78, 975/79, 975/80, 975/81, 975/82, 975/83, 975/84, 975/85, 975/86, 975/87, 975/88, 975/89, 975/90, 975/91, 975/92, 975/93, 975/94, 975/95, 975/96, 975/97, 975/98, 975/99, 975/100
Obsah námítky	Koncept územního plánu města Brna v - variantě I. řeší areál a větší část do ploch transformací, z menší části do ploch přestavby lehčí výroby - variantě II. a III. řeší areál do ploch přestavby lehčí výroby Poradujeme ve všech třech variantách navržením areálu do ploch lehčí výroby stabilizovaní s ohledem na skutečnost, že se jedná o stabilizované území pro zemědělství a firmu výrobu v. administrativy AGRO Brno - Tuřany, a.s. (mechanická, výroba rostlinných výrobků a jiné výroba). Ostatní plochy můžeme stabilizovaní areál doplnujeme závažně do lehčí výroby k přestavbě ve všech třech variantách.

IV. Grafická příloha k námítce	<input checked="" type="checkbox"/> ano upřesňují stabilizovaný areál ve všech třech variantách <input type="checkbox"/> ne
-----------------------------------	--

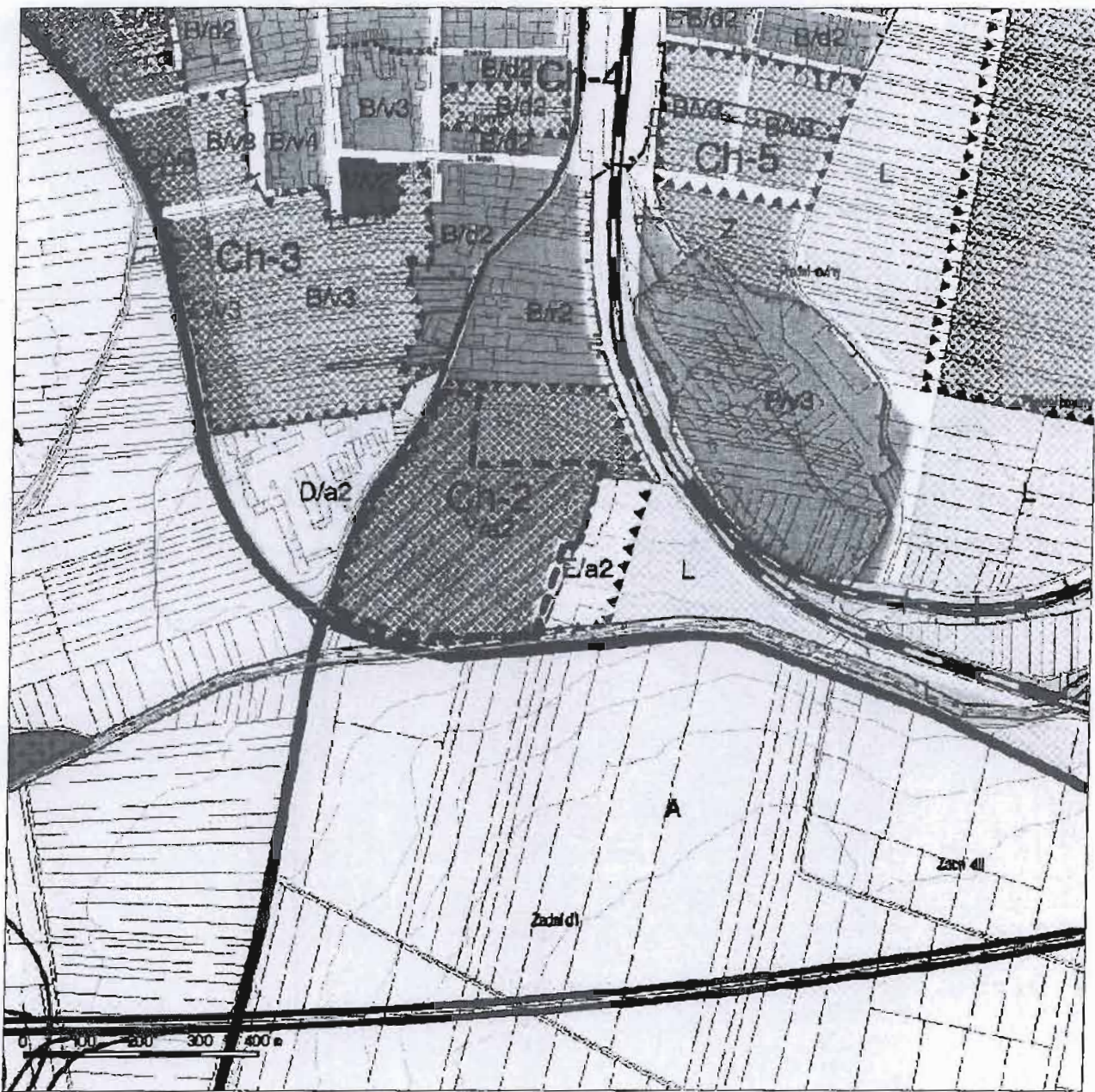
V. Ostatní přílohy - zmocnění zástupce veřejnosti, ve smyslu § 23 odst. 2 a 3 stavebního zákona	<input type="checkbox"/> ano <input type="checkbox"/> ne
--	--


VI. Preference varianty konceptu	<input type="checkbox"/> I. varianta <input checked="" type="checkbox"/> II. varianta <input checked="" type="checkbox"/> III. varianta
----------------------------------	---

V ..... 3.3.2011 dne 9.3.2011	Ing. Pavel Šaralík, tel. 737605942 podpis vlastníka / zástupce veřejnosti
-------------------------------	--


Vyplněný formulář zašlete nejpozději do 10.3.2011 na adresu:  
Magistrát města Brna, Odbor územního plánování a rozvoje, Kounicova 67, 601 67 Brno  
(viz veřejná vyhláška)

Co: MC Brno - Chvilice



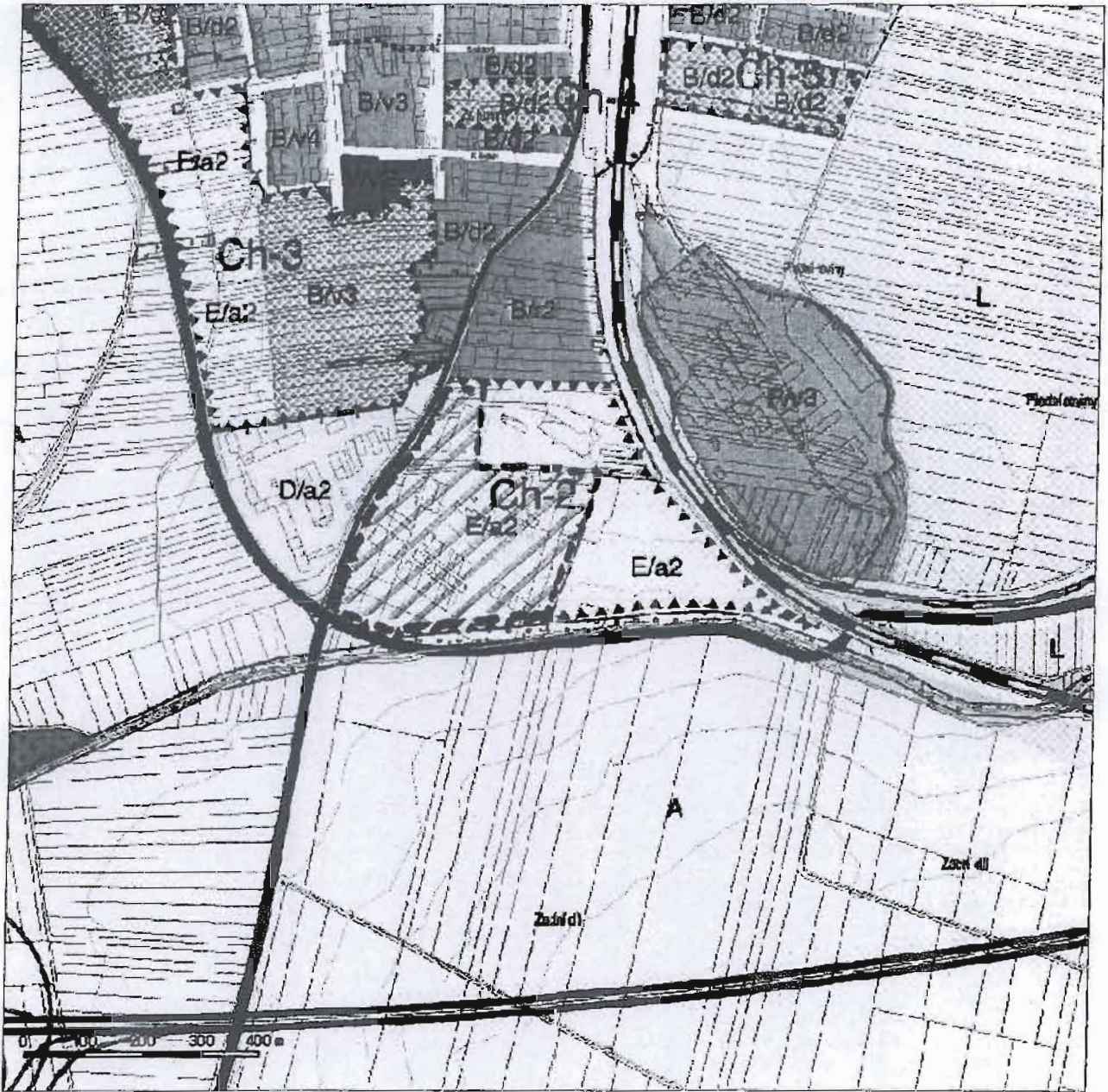
 stabilizovaný areál ABT

**Návrh konceptu ÚPMB - areál Chřtice  
varianta I.**

 **AGRO BRNO - TUŘANY, a.s.**  
investiční oddělení  
Dvůrecká 31  
620 00 Brno - Tuřany


*AS*

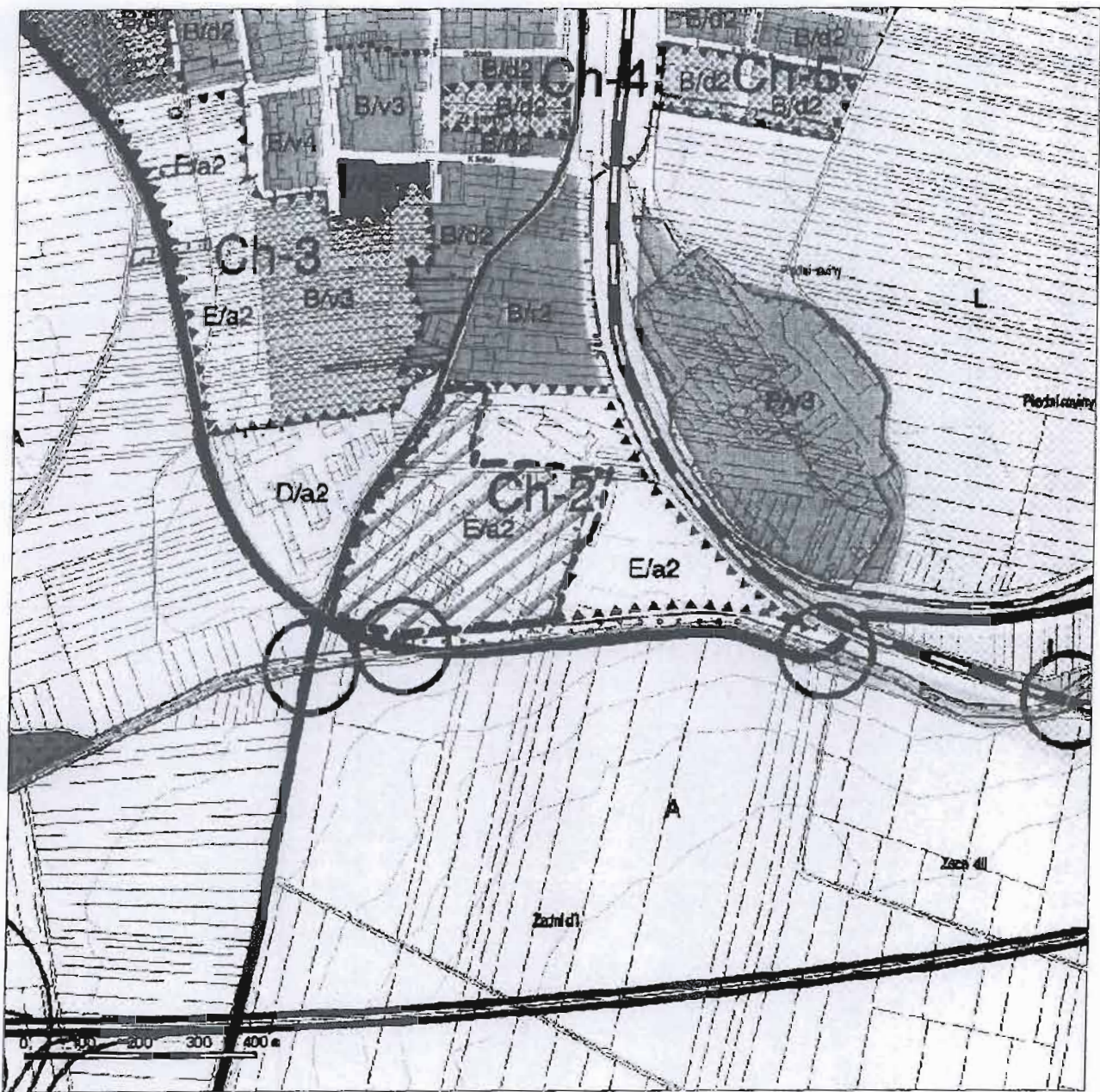

B | R | N | O



stabilizovaný areál ABT

# Návrh konceptu ÚP MVB - areál ChUG'er varianta II.

 AGRO BRNO - TUŘANY, a.s.  
investiční oddělení  
Dvůrecké 31  
620 00 Brno - Tuřany



 stabilizovaný areál ABT

# Návrh konceptu ÚPMB - areál Chrástce varianta III.

AGRO BRNO - TUŘANY, s.r.o.  
investiční oddělení  
Dvorská 34  
620 00 Brno - Tuřany

N 2099



MAGISTRÁT MĚSTA BRNA  
 ODBOR ÚZEMNÍHO PLÁNOVÁNÍ A  
 ROZVOJE

Poradové č. námítky	MAGISTRÁT MĚSTA BRNA Odbor územního plánování a rozvoje
Došlo dne:	10-03-2011

Vyřizuje Ing. Jan Hraška, CSc., tel. 737605942

Č.j. MMB: ..... 0104/11 .....  
 Příl.: .....

## NÁMITKA KE KONCEPTU ÚZEMNÍHO PLÁNU MĚSTA BRNA

podle ustanovení § 48 odst. 2 zákona č. 183/2006 Sb., o územním plánování a stavebním řádu (stavební zákon) v platném znění

### I. Identifikační údaje vlastníka/zástupce veřejnosti podávajících námítku

Jméno, příjmení fyzické osoby/ název právnické osoby	AGRO Brno - Tuřany, o.s., IČ 47918961
Adresa / sídlo	Dvorecká 363/31, Brno, PSČ 62000
Identifikace vlastněné nemovitosti	nekvalifikace - budovy i pozemky v areálu Brněnské Travnice přísluší Kaštanová 123 v Brně

Podává-li věcně shodnou námítku více navrhovatelů, jsou údaje o nich (jméno, příjmení, adresa a identifikace vlastněné nemovitosti) uvedeny v samostatných přílohách  ano  ne

### II. Upřesnění obsahu námítky

k návrhu řešení		k procesu pořizování	
textové části	grafické části		
<input type="checkbox"/> ano <input type="checkbox"/> ne	<input checked="" type="checkbox"/> ano <input type="checkbox"/> ne	<input type="checkbox"/> ano <input type="checkbox"/> ne	<input type="checkbox"/> ano <input type="checkbox"/> ne

### III. Údaje o uplatněné námítce k variantě (variantám) konceptu I. II. III.

Městská část	Brno - Tuřany	<small>pozemky p.č. 98/29, 76/30, 76/101, 76/102, 76/62, 76/77, 76/53, 1452/3, 1452/4, 1452/19 n.k. Brněnské Travnice</small>
Katastrální území	Brněnsko - Ivanovice + Holášký	
Parcelní čísla pozemků (adresa nemovitosti, doplňující popis lokality)	<small>Budovy č.p. 499 a na p.č. 1465/6, 1465/8, 1465/18, 1465/19, 95/36, 1466/17, 96/11, 96/14, 96/19, 76/30, 76/14, 76/51, 76/52, 76/53, 76/54, 76/55, 76/56, 76/57, 96/14, 76/43, 76/43, 76/44, 76/45, 76/59, 76/60, 76/21, 76/22, 76/23, 76/19, 76/17, 76/101, 76/59, 76/60, 76/58, 76/62, 76/16, 76/61, 96/63, 96/64, 76/65, 76/66 n.k. Brněnské Travnice a budovy na p.č. 1452/10, 1452/11, 2100/3, 2000/5, 2000/7, 2100/8, 1457/11, 1451/3, 1450/3, 2100/10, 2100/11, 2100/12 a k. Holášký</small>	

Obsah námítky  
 Koncept územního plánu města Brna ve variantě I. zahrnuje areál do ploch transformace, ve variantách II. a III. pak do ploch lehké výroby stabilizované - včetně částí a do ploch lehké výroby k přestavbě - mprší část, varianta I. opomíhá středisko OBO.  
 Požadujeme i ve variantě I. seřazení areálu do ploch lehké výroby stabilizované - včetně částí a do ploch lehké výroby k přestavbě vzhledem k variantám II. a III. včetně zahrnutí i střediska OBO a částečné rozšíření ve všech třech variantách - území se zemědělskou výrobou (oblemky krmiva, obilných oloupan, kvasné zeli) včetně jiné výroby i administrativy) AGRO Brno - Tuřany, o.s.

IV. Grafická příloha k námítce  ano upřesnění stabilizované areály ve všech třech variantách  ne

V. Ostatní přílohy - zmocnění zástupce veřejnosti, ve smyslu § 23 odst. 2 a 3 stavebního zákona  ano  ne


VI. Preference varianty konceptu  
 I. varianta  II. varianta  III. varianta

V ..... dne .....  
 Ing. Pavel Soukup, ředitel a předseda představenstva  
 podpis vlastníka / zástupce veřejnosti


Vyplněný formulář zašlete nejpozději do 10.3.2011 na adresu:  
 Magistrát města Brna, Odbor územního plánování a rozvoje, Kounicova 67, 601 67 Brno  
 (viz veřejná vyhláška)

Co: MO Brno - Tuřany



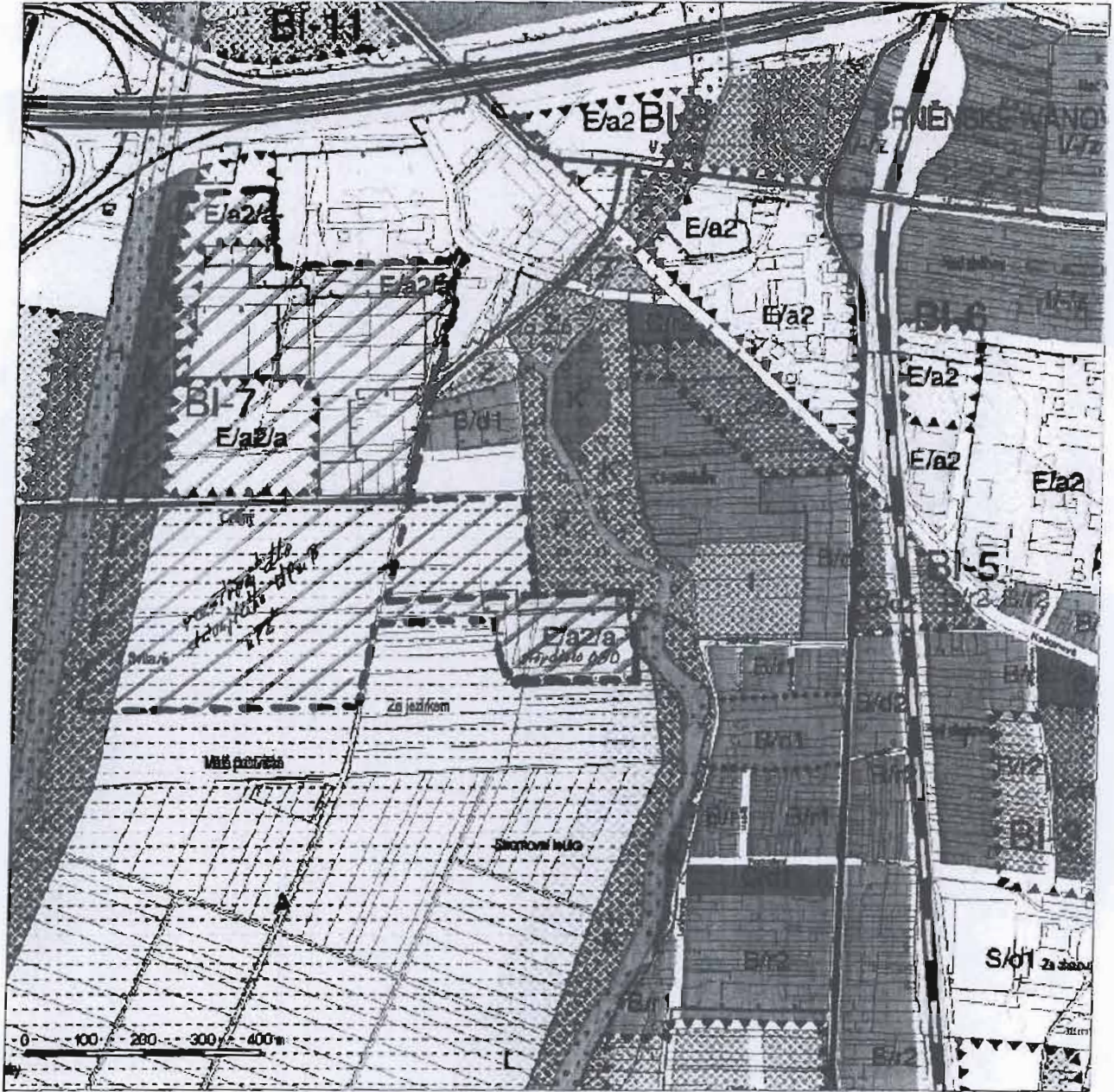
 *stabilizovaný areál ABT*


# Návrh konceptu ÚP M 8 - areál Brněnské Ivanovice varianta I. *úř. k.ú. HOLEŠKÝ*

 **AGRO BRNO - TUŘANY, s.r.o.**  
investiční oddělení  
Dvorecká 31  
620 00 Brno - Tuřany




B | R | N | O



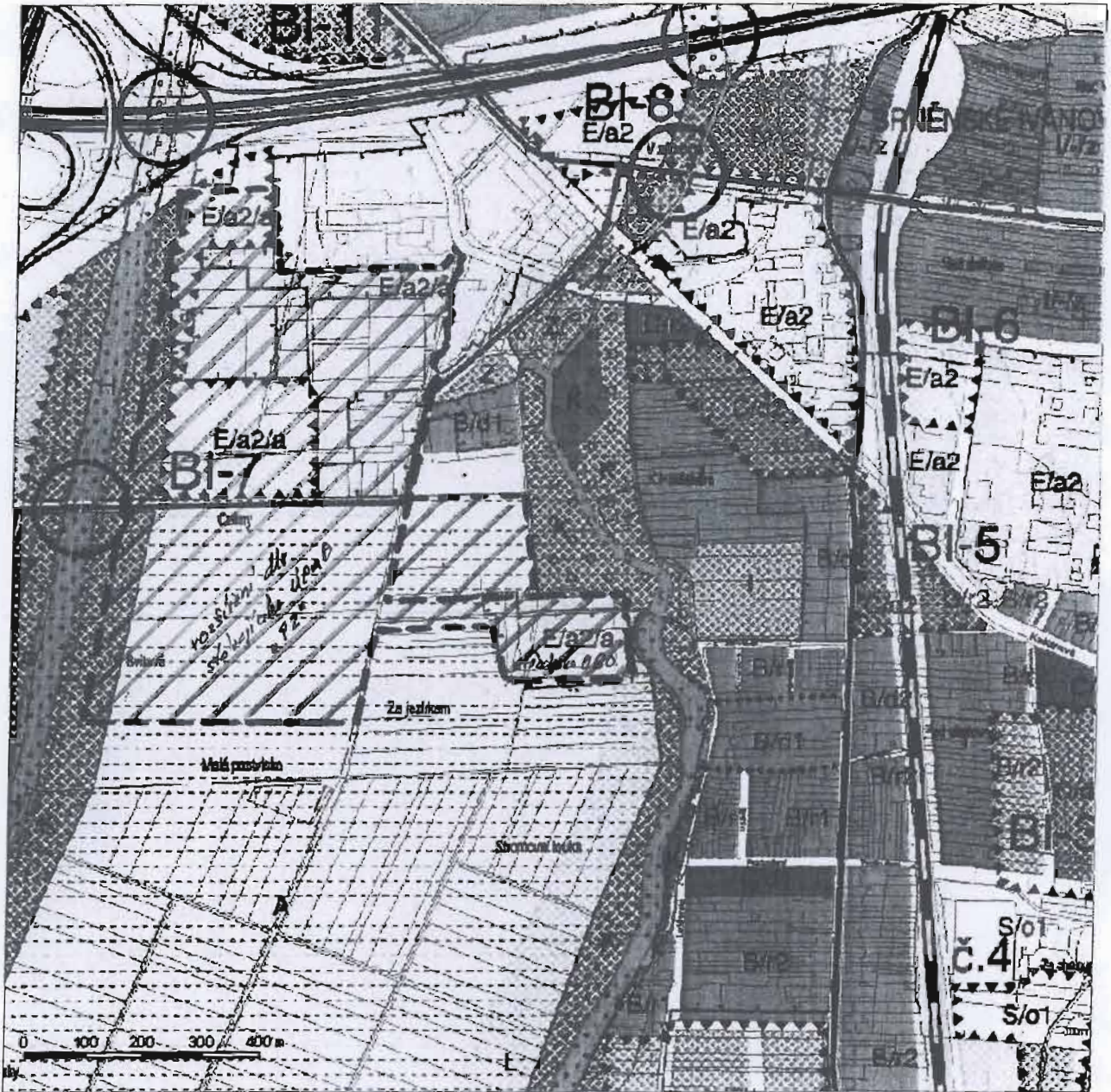
 stabilizovaný areál A&T


# Návrh konceptu ÚPMB - areál Brno-veškeré Ivanovice varianta II. vč. k.ú. Haldásky

 **AGRO BRNO - TUŘANY, s.r.o.**  
investiční oddělení  
Dvorská 31  
620 00 Brno - Tuřany




B | R | N | O



 stabilizovaný areál ABT

Návrh konceptu ÚPMO - areál Biměstské lanovky  
varianta III. *oc: k.u. Hrdáček*

 **AGRO BRNO - TUŘANY, s.r.o.**  
investiční oddělení  
Dvůrecká 31  
620 00 Brno - Tuřany



Statutární město Brno – Magistrát města Brna  
Odbor územního plánování a rozvoje  
Kounicova 67  
601 67 Brno

N 1517

Ml.

MAGISTRÁT MĚSTA BRNA	
Odbor územního plánování a rozvoje	
Došlo dne:	10 -03- 2011
Č.j. MMB:	0104955
Přil.:	

Dne 10. března 2010

N 1517

**Věc: Námitka zástupce veřejnosti ke konceptu územního plánu města Brna**

Občanské sdružení **Bydlení v Jundrově – bydlení v přírodě**, sídlem Brno, Jundrov, Jasanová 836/3c, PSČ 637 00, IČ 229 01 116, jako zástupce veřejnosti, dále také jen „**Zástupce veřejnosti**“, zmocněný v souladu s ust. § 23 odst. 2 zákona č. 183/2006 Sb. o územním plánování a stavebním řádu (stavební zákon), dále také jen „**SZ**“, podává tímto námitky ke konceptu nového územního plánu města Brna (dále také jen „**ÚPmB**“), který byl projednán na veřejných projednáních ve dnech 22. února 2011 a 23. února 2011, dále také jen „**Námitky**“.

Námitky jsou totožné s věcně – shodnými připomínkami navrženými více než 200 občany města Brna.

Podáváme následující Námitky:

**(1) Námitka k lokalitě v MČ Brno – Jundrov - „Káčata“ – rozvojová lokalita „Ju-4“**

Požadujeme, aby rozvojová lokalita „Ju-4“ v MČ Brno – Jundrov, Pod Dubovou – Káčata nebyla rozšiřována jako plocha pro bydlení nad rozsah vymezený současným platným územním plánem Brna, t.j. **požadujeme**, aby území současných zahrádek lokalizované severním směrem od komunikace na pozemcích p.č. 2906 a p.č. 2805 v k.ú. Jundrov (t.j. směrem ke sportovišti při řece Svratce) bylo označeno jako plocha zahrádek „I“ s regulací „I/-z“ tak, jak to předpokládají Varianta II. a Varianta III. konceptu ÚPmB. Požadujeme, aby rozvojová lokalita označená jako Ju-4 byla zachována v rozsahu, jak je vymezena ve Variantě II. a Variantě III. konceptu ÚPmB – tedy v rozsahu 9,27 ha. Jsme **proti rozšíření této lokality** až na výměru 13,58 ha, jak předpokládá Varianta I. konceptu ÚPmB.

I stávající rozsah určený současným platným územním plánem Brna jako plocha pro bydlení poskytuje dostatečně velký potenciál rozvoje území a současně bude znamenat, při jejím plném zastavění v budoucnu, výrazný nárůst osobní automobilové dopravy v dané lokalitě, která všechna bude odváděna úzkou jednosměrnou ulicí Optátovou, přes již v dnešní době velmi vytiženou křižovatku Optátova – Nálepka až na ulici Veslařskou. Lokalita nemá reálné jiné dopravní napojení – most zvažovaný v dané lokalitě přes řeku Svratku je nerealizovatelný zejména s ohledem na majetkoprávní vztahy v dané lokalitě.

Dále požadujeme, aby v rozvojové lokalitě „Ju-4“ v prostoru pod panelovými domy na ul. Dubová směrem k řece Svratce byla změněna výšková úroveň zástavby a její plošné uspořádání tak, že namísto regulace „B/v3“, jak předpokládají všechny Varianty konceptu ÚPmB, bude pro celou tuto oblast nastavena regulace „B/d2“ – tedy požadujeme, a aby pro danou plochu platila

regulace „plocha bydlení B/plošné uspořádání rodinná volná s výškovou úrovní zástavby „2“ (tedy výškové rozpětí 3 až 10 metrů).

### **(2) Námitka k lokalitě v MČ Brno – Jundrov – „Juranka“ – rozvojová lokalita „Ju-1“**

Požadujeme, aby rozvojová lokalita „Ju-1“ v MČ Brno – Jundrov, označovaná jako „Juranka“ byla ponechána v rozsahu, jak ji definuje Varianta III. konceptu ÚPmB, tedy v rozsahu 3,82 ha s regulací dle Varianty III. konceptu ÚPmB – tedy „B/d2“. Pro zbývající část lokality Juranka na území současných zahádek požadujeme regulaci jako plocha zahrádek – tj. „I-/z“.

Jsme proti tomu, aby lokalita „Juranka“ byla určena k zástavbě v rozsahu a způsobem jak předpokládá Varianta I. konceptu ÚPmB a jsme také proti tomu, aby lokalita „Juranka“ byla určena jako územní rezerva pro bydlení, jak předpokládá Varianta II. ÚPmB.

Lokalita Juranka je mimořádně obtížně dopravně dostupná – to je uváděno i v textové části konceptu ÚPmB a vyznívají tak i dopravní studie a posouzení zpracované pro danou lokalitu. Pokud by měla být lokalita určena jako plocha bydlení, potom by nebylo možno řešit dopravní obslužnost celé lokality veřejnou hromadnou dopravou stávajícími dopravními prostředky Dopravního podniku města Brna. Veškerá dopravní obslužnost lokality by tak byla realizována individuální dopravou osobními automobily. Při uvažovaném počtu cca 4,2 tis. nových obyvatel – což odpovídá cca 1 tis. až 1,2 tis. nových domácností by jejich obyvatelé mohli mít až 2 tis. automobilů. Lze předpokládat, že do dané lokality by se stěhovali spíše movitější lidé, u nichž je standardem mít v domácnosti 2 automobily. Navíc dva automobily na domácnost lze předpokládat i vzhledem k dopravní nedostupnosti veřejnou hromadnou dopravou a vzhledem ke geografické odlehlosti lokality od stávajících center dotčených městských částí Jundrov a Kohoutovice. Veškerá doprava by byla realizována přes ulici Veslařskou, která je již nyní enormně vytížena, když i po dokončení Pisárecké křižovatky zůstala ulice Veslařská tranzitní komunikací. Další nárůst dopravy, navíc v počtu 2 tis. automobilů (při uvažované ranní cestě do práce a odpolední z práce tedy průjezd až 4 tis. automobilů denně), je pro Veslařskou, stejně jako pro uvažovanou komunikaci ul. Kopretinovou nepřijatelný a znamenal by zásadní zásah do práv obyvatel ul. Veslařské, ul. Jasanové a ul. Kopretinové na kvalitní životní prostředí.

MČ Jundrov má nyní cca 1.700 domácností, zvažovaný nárůst ve Variantě I. konceptu ÚPmB zástavbou Juranky by znamenal vznik až cca 1.200 nových domácností, což je naprosto nepřirozená a skoková změna MČ Jundrov, která by měla závažný negativní vliv na sociální i kulturní kvalitu života stávajících obyvatel MČ Jundrov.


### **(3) Metodická Námitka**

Požadujeme, aby do výrokové části ÚPmB – dle textové části konceptu ÚPmB kapitola 6.2.3 - byla pro plochy zahrádek „I“ stanovena maximální výměra půdorysu zahradní chatky, a to na maximální výměru 25 m<sup>2</sup>. Dále požadujeme stanovení maximální výšky „zahradní chatky“ na 5 metrů od přílehlající roviny terénu po nejvyšší bod střechy. Absence definice pojmu „zahradní chatka“ a regulace jejího maximálního půdorysu a maximální výšky může vést k faktické výstavbě rodinných domů, které budou formálně označeny jako zahradní chatka.

**Požadujeme** dále, aby do výrokové části ÚPmB – dle textové části konceptu ÚPmB kapitola 6.2.4.1 - byla přesněji definována metodika měření výškové úrovně zástavby v případě, že terén je svažité. Požadujeme, aby metodika měření byla nastavena tak, že maximální výšková úroveň stavby bude měřena v místě největší výšky fasády přes všechna plná nadzemní podlaží po hlavní římsu nebo atiku. Dále požadujeme, aby nad maximální výškovou úroveň zástavby nebyly připuštěny ani ustupující nástavby ani jiné obdobné části budovy ani šikmé střechy, které by byly nadzemním podlažím obsahujícím bytové či nebytové prostory.

Přílohami Námitek jsou:

- 1) kopie titulní stránky stanov občanského sdružení Bydlení v Jundrově – bydlení v přírodě, prokazující registraci sdružení MV ČR a IČ;
- 2) soupis občanů města Brna, kteří zmocnili Zástupce veřejnosti a podali věcně – shodnou připomínku;
- 3) Podpisové archy obsahující více než 200 podpisů zmocňujících občanů města Brna – originály.



Mgr. Ing. Jakub Šnajder  
předseda občanského sdružení Bydlení v Jundrově – bydlení v přírodě  
Zástupce veřejnosti

\*\*\*\*\*

Registrace provedena  
dne: 24. 2. 2011  
pod č. j. K1/1-1/83 JRP/11-R  
IČO 22901116

**STANOVY OBČANSKÉHO SDRUŽENÍ**  
**Bydlení v Jundrově – bydlení v přírodě**



**1. NÁZEV A SÍDLO SDRUŽENÍ**

- 1.1 Název sdružení: Bydlení v Jundrově - bydlení v přírodě  
1.2 Sídlo sdružení : Brno, Jundrov, Jasanová 836/3c, PSČ 637 00

**2. PŘEDMĚT A CÍLE ČINNOSTI SDRUŽENÍ**

- a) Podpora trvale udržitelných způsobů života a rozvoje společnosti.  
b) Podpora ochrany přírody, krajiny, životního prostředí, kulturních památek.  
c) Účast a podpora občanů při přípravách, projednáních, schvalování a naplňování územněplánovacích dokumentů a podkladů, především na území Statutárního města Brna a Jihomoravského kraje, včetně podpory účasti veřejnosti při projednávání těchto dokumentů a podkladů v souladu s příslušnými právními předpisy v oblasti stavebního práva, zejména stavebního zákona, právními předpisy v oblasti ochrany přírody a krajiny a v oblastech správního práva.  
d) Podpora rozvoje občanské společnosti.

**3. ČLENSTVÍ VE SDRUŽENÍ**

- 3.1 Členem sdružení může být fyzická osoba, která podá přihlášku za člena, zaplatí vstupní příspěvek a přihlášku schválí členská schůze.  
3.2 Členství vzniká okamžikem schválení členskou schůzí.  
3.3 Členství ve sdružení zaniká:  
a) Úmrtím člena.  
b) Zánikem sdružení.  
c) Vyloučením člena po předchozím schválení členskou schůzí.  
d) Vystoupením člena ze sdružení.

- e) Nezaplacením členského příspěvku ve stanoveném termínu.



#### 4. VSTUPNÍ PŘÍSPĚVEK, ČLENSKÝ PŘÍSPĚVEK

- 4.1 Vstupní příspěvek činí 1.000,- Kč.  
4.2 Členská schůze může rozhodnout o stanovení ročního členského příspěvku.

#### 5. ORGÁNY SDRUŽENÍ

##### 5.1 Členská schůze:

- a) Nejvyšším orgánem sdružení je členská schůze členů sdružení.
- b) Členská schůze se schází minimálně 1 x ročně.
- c) Členskou schůzi svolává předseda sdružení nebo místopředseda sdružení. Svolání se provádí prostřednictvím doporučené poštovní zásilky nebo elektronické pošty /emailu/ odeslané nejméně 7 dní před konáním členské schůze. Jsou-li členské schůze účastni všichni členové sdružení, mohou se vzdát práva na řádné svolání členské schůze podle těchto stanov.
- d) Členská schůze je usnášeníschopná, je-li přítomno nejméně 75 % členů sdružení nebo jejich zmocněnců.
- e) Při hlasování na členské schůzi má každý člen jeden hlas.
- f) Pro přijetí rozhodnutí či usnesení členské schůze je zapotřebí souhlasu alespoň tří čtvrtin všech hlasů všech členů sdružení.
- g) Členská schůze přijímá a mění stanovy.
- h) Členská schůze volí a odvolává předsedu sdružení a místopředsedu sdružení.
- i) Členská schůze schvaluje roční účetní uzávěrku a zprávu o činnosti sdružení.
- j) Členská schůze schvaluje rozpočet sdružení včetně ročního členského příspěvku.
- k) Členská schůze schvaluje odměnu pro předsedu a místopředsedu sdružení.
- l) Členská schůze kontroluje hospodaření sdružení.
- m) Členská schůze rozhoduje o zrušení a zániku sdružení.
- n) Členská schůze schvaluje přihlášky za člena sdružení.
- o) Členská schůze rozhoduje o vyloučení člena.



## 5.2 Předseda sdružení:

- a) Je výkonným orgánem sdružení, předsedou může být pouze člen sdružení starší 18 let, plně způsobilý k právním úkonům, s vysokoškolským vzděláním inženýrského nebo magisterského typu.
- b) Je volen a odvoláván členskou schůzí.
- c) Řídí činnost sdružení a rozhoduje o všech záležitostech sdružení, které nejsou vyhrazeny členské schůzi.
- d) Hospodaří s majetkem sdružení a spravuje jej.
- e) Sestavuje roční účetní závěrku a zprávu o činnosti.
- f) Je statutárním orgánem a jedná jménem sdružení vůči třetím osobám v celém rozsahu tak, že k názvu sdružení připojí svůj podpis s označením funkce – předseda sdružení.
- g) Jako statutární orgán jedná za sdružení před soudy, správními orgány a jinými orgány státní moci, státní správy a samospráv.
- h) Plní usnesení členské schůze a odpovídá jí za svou činnost.
- i) Předkládá členské schůzi návrh na vyloučení člena sdružení.
- j) Uděluje plné moci zástupcům sdružení.

## 5.3 Místopředseda sdružení

- a) Zastupuje v případě nepřítomnosti či nečinnosti předsedy sdružení, v tom případě se na něj vztahují obdobně ustanovení článku 5.2 těchto stanov.
- b) Je volen a odvoláván členskou schůzí.
- c) I v případě přítomnosti předsedy sdružení může být předsedou sdružení zmocněn k výkonu určitých pravomocí předsedy sdružení nebo k zastupování sdružení v určitých věcech.

## 6. HOSPODAŘENÍ SDRUŽENÍ

6.1 Zdrojem příjmů a majetku sdružení jsou zejména:

- a) Členské příspěvky.
- b) Dary.
- c) Granty, příspěvky a dotace.

6.2 Majetek je ve vlastnictví sdružení jako celku.

6.3 Hlavní zásadou hospodaření je vyrovnaný rozpočet.



## 7. ZÁNİK SDRUŽENÍ

7.1 Sdružení zaniká:

- a) Rozhodnutím členské schůze o zrušení a zániku sdružení.
- b) Pravomocným rozhodnutím MV ČR o jeho rozpuštění.

## 8. ZÁVĚREČNÁ USTANOVENÍ

8.1 Tyto stanovy byly přijaty přípravným výborem dne 16. února 2011.

Dne 16. února 2011

Mgr. Ing. Jakub Šnajder, zmocněnec oprávněný jednat jménem přípravného výboru

Námítka zástupce veřejnosti občanského sdružení 4AM Fórum pro architekturu a média

Magistrát města Brna  
Odbor územního plánování a rozvoje  
Kounicova 67  
601 67 Brno

Otisk prezenčního razítka podatelny:

MAGISTRÁT MĚSTA BRNA	
Odbor územního plánování a rozvoje	
Došlo dne:	10 -03- 2011
Č.j. MMB:	0104959
Přil:	

Námítky občanského sdružení 4AM Fórum pro architekturu a média ( IČO 22869379 ) ke Konceptu Územního plánu města Brna (varianty I, II, III) dle § 48 zákona č. 183/2006 Sb., o územním plánování a stavebním řádu.

Občanské sdružení 4AM Fórum pro architekturu a média je zástupcem veřejnosti podle § 23 zákona 183/2006 Sb., o územním plánování a stavebním řádu (dále jen „stavební zákon“). Zmocnění bylo spolu s věcně shodnými připomínkami nejméně 200 osob obce (konkrétně 252 osob) doručeno Magistrátu města Brna dne 10. 3. 2011.

V souladu s § 23 odst. 2 zákona č. 183/2006 Sb., zákon o územním plánování a stavebním řádu (dále jen „stavební zákon“) podává 4AM Fórum pro architekturu a média tyto námítky ke konceptu územního plánu, který v současnosti pořizuje Magistrát města Brna:

#### 1. námítka: Odstranění Nové městské třídy ze všech variant konceptu ÚP

Žádáme, aby byl zrušen záměr vybudování tzv. Nové městské třídy navržené od ulice Dorných k nám. 28. října. Koncepte tranzitní severojižní sběrné komunikace přiléhající k historickému jádru vznikla v 60. letech 20. století a dnes již postrádá urbanistické opodstatnění.

Prodloužení stávající severojižní komunikace průrazem tzv. Nové městské třídy způsobí dokončení tranzitní osy v celé její délce, což usnadní průjezd městem v SJ směru a radikálně tak zvýší provoz v blízkosti centra města, který by měl být odkloněn mimo, např. na Velký městský okruh.

Každá nová komunikace zvyšuje intenzitu individuální automobilové dopravy a nelze tedy argumentovat snížením provozu či úlevou pro přetížené Koliště, které navíc zůstává chybně i v novém ÚP sběrnou komunikací. Dotčenému území by tak podle konceptu ÚP dominovaly dvě čtyřproudé sběrné komunikace s těsně sousedícími křižovatkami. Toto řešení značně sníží kvalitu života v této „rozvojové“ lokalitě, je v rozporu s přístupy k individuální automobilové dopravě v západní Evropě a především znemožní žádané zasazení oblasti ulic Cejl a Bratislavská do tzv. širšího centra.

Eufemistické označení „Nová městská třída“ namísto původního termínu „Expres trasa“ (použitého v 60. letech F. Kočím), je v rozporu s realitou. Komunikace, plánována jako sběrná typu B, se nemůže stát městotvornou třídou s ambicí revitalizace potenciální městské čtvrti.

Realizace projektu tzv. Nové městské třídy vyžaduje fatální zásah do kompaktně zastavěného území architektonicky cenného celku historických staveb z 19. a počátku 20. století včetně památkově chráněného objektu nám. 28. října 1103/19, a to kvůli jedinému způsobu dopravy, v současné době upřednostňovanému na úkor ostatních.

Oblast „brownfieldu“ kolem Svitavského náhonu má potenciál stát se živým městem s nábřežím, v současnosti je zde připravován projekt revitalizace „Reuris“, který tento potenciál



**Námítka zástupce veřejnosti občanského sdružení 4AM Fórum pro architekturu a média**

vůbec nevyužívá, také kvůli limitaci záměrem tzv. Nové městské třídy. Reuris slepě přejal tzv. Novou městskou třídu, i když tyto záměry ve skutečnosti kolidují, takže výsledek je odsouzen k nezdaru.

**2. námítka: Vypracování nové územní studie na tzv. Jižní centrum vzešlé z nové veřejné urbanistické soutěže**

Žádáme, aby se zásadně přehodnotil přístup k tzv. Jižnímu centru (dále JC), neboť současný koncept ÚP, není v této lokalitě schopen zajistit vznik živoucí části města. Struktura a náplň JC postrádá atraktivitu pro obyvatele a městský život v celém svém rozsahu jakožto protipól k negativním jevům suburbanizace (bezpečné a kvalitní bydlení, nakupování, pracovní příležitost a rekreace; a to pro všechny sociální skupiny obyvatel). Nedokáže zaručit dostatek obytné funkce ani základní občanskou vybavenost (například školské zařízení v docházkové vzdálenosti). Tyto problémy jsou všeobecně způsobené plošným - horizontálním zónováním. Oblast je ponechána napospas developerům. ÚP nedokáže zabránit nahromadění monofunkčních center (jako je např. Špilberk Office Park, OG Vaňkovka+Tesco), která jsou v rozporu s fungující městskou strukturou polycentrického okružně radiálního města. Tento ÚP bude mít za následek pouze zvýšení poptávky po dopravě a závislosti na převážně IAD, což je v rozporu s trvale udržitelným rozvojem.

Katastrofální je nízké využití území (zejména hustota zastavění). Procento zastavitelných ploch z celkové plochy JC představuje pouze cca 40% využití území, v centrech měst je ale běžné 70% využití ploch. V celé lokalitě JC požaduje ÚP převážně funkci C- smíšené obytné plochy, bez toho, aby dokázal zabezpečit aspoň minimální počet obyvatel této čtvrti. Doporučujeme v ÚP požadovat hustotou obyvatelstva v JC min. 200-250ob./ha, zavedením požadavku min. 50% obytných ploch do definice funkční plochy C- smíšená obytná, která je v území navrhována.

Bulvár v předkládaném pojetí, vzhledem k uspokojení poptávky obchodními plochami v území (OG Vaňkovka a Tesco), převahou motorové dopravy, v představovaném uličním profilu, bez vyústění v návaznosti na současné obchodní ulice v centru, nezaručí vznik živé městské třídy.

Požadujeme městotvorné pojetí dopravních komunikací (např. omezení na jeden pruh pro IAD a druhý pro MHD, v lepším případě komunikace s jedním jízdním pruhem v jednom směru a více prostoru pro cyklo dopravu a pěší dopravu). Přehodnocení náročných dopravních staveb (např. mimoúrovňová křižení II. městského okruhu s bulvárem, tunely) podle 3. pilířů trvalé udržitelnosti. Tyto stavby dávají prostoru namísto městského charakteru dálniční.

Předložená koncepce ÚP nevyužívá obrovský potenciál území JC. Jedinečná příležitost pro Brno tak zůstává nenaplněna a díky navržené podobě bulváru mimo lidské měřítko, neadekvátně velkých bloků, příliš širokých ulic a zcela nízké hustoty zástavby představuje nehostinné prostředí pro chodce i jeho obyvatele.

**3. námítka: Omezení vzniku dalších nákupních a zábavních center, nejen v území JC**

Vzhledem k dnešnímu již velmi značnému dopravnímu zatížení JC (ulice Opuštěná), navíc počítajícím s odsunem nádraží, který bude generovat další IAD, a vzhledem k celkové přesycenosti Brna nákupními a zábavními centry, které mají dopad na vymírání drobných obchůdků v centru města a tudíž na vymírání města, požadujeme, aby v návrhu ÚP nefigurovaly žádné další plochy W a X umožňující výstavbu nákupních a zábavních center. Požadujeme dále, aby v plochách C bylo v tomto území možné stavět pouze obchody do 1.000 m<sup>2</sup> prodejní plochy.

**4. námítka: Zanesení veřejných architektonických soutěží na exponované parcely širšího centra města a městské pozemky do ÚP**

Požadujeme, aby v exponovaných lokalitách, jakými jsou např. veškeré „brownfields“, oblast


**Námítka zástupce veřejnosti občanského sdružení 4AM Fórum pro architekturu a média**

MPR, ale i širšího centra a na veškeré pozemky (parcely) městských částí, bylo územním plánem či návaznou ÚPD vyžadováno vyhlášení veřejné architektonické/urbanistické soutěže a respektování vítěze ze soutěže vzešlého, jako podmínka realizace stavebního záměru. Veřejné architektonické/urbanistické soutěže ve svém důsledku šetří peníze z veřejných rozpočtů, což je a musí být prioritou vlády a zastupitelstev.

**5. námítka: Zamezení suburbanizace v rámci katastrálních hranic Brna**

Žádáme přehodnocení a posouzení všech rozvojových ploch za tzv. Velkým městským okruhem za účelem zamezení vzniku negativních vlivů suburbanizace na město Brno. Požadujeme odstranit takové rozvojové plochy z ÚP, které nemají dostatečné obchodní a pracovní zázemí a základní občanskou vybavenost v docházkové vzdálenosti nebo zabezpečené dostupnou a kapacitně dostatečnou MHD a zamezení závislosti na IAD. Na nových obytných plochách individuální bytové výstavby požadujeme sledovat minimální hustotu ob. 200 ob/ha a opatřit to takto v popise funkčního využití.

Předem děkujeme za kladné vyřízení námitek

**4AM/razítko\_0001**

4AM Fórum pro architekturu a média, o. s.  
Lidická 46  
602 00 Brno, CZ

.....  
Šárka Svobodová, statutární zástupce občanského sdružení  
4AM Fórum pro architekturu a média  
se sídlem Lidická 46, 602 00, Brno, IČO 22869379  
[forum4am@gmail.com](mailto:forum4am@gmail.com)  
[www.forum4am.cz](http://www.forum4am.cz)

V Brně dne ..... *16. 3. 2011* .....

**Přílohy:**

1. Souhrn věcně shodných připomínek pro námítku 1-5 (19 podpisových archů)

**Věcně shodné připomínky ke konceptu Územního plánu města Brna a zmocnění zástupce veřejnosti**

Statutární město Brno  
Odbor územního plánování a rozvoje MMB  
Kounicova 67  
601 67 Brno

**Věcně shodné připomínky ke konceptu Územního plánu města Brna a zmocnění zástupce veřejnosti**

My, níže uvedení a podepsaní občané města Brna, uplatňujeme v souladu s § 23 odst. 2 a 39 zákona č. 183/2006 Sb., zákon o územním plánování a stavebním řádu (dále jen „stavební zákon“) věcně shodné připomínky ke konceptu Územního plánu města Brna (dále „koncept ÚP“).

Znění připomínek:

**1. Odstranění Nové městské třídy ze všech variant konceptu ÚP**

Žádáme, aby byl zrušen záměr vybudování tzv. Nové městské třídy navržené od ulice Dornych k nám. 28. října. Koncepte tranzitní severojižní sběrné komunikace přiléhající k historickému jádru vznikla v 60. letech 20. století a dnes již postrádá urbanistické opodstatnění.

Prodloužení stávající severojižní komunikace průrazem tzv. Nové městské třídy způsobí dokončení tranzitní osy v celé její délce, což usnadní průjezd městem v Sj směru a radikálně tak zvýší provoz v blízkosti centra města, který by měl být odkloněn mimo, např. na Velký městský okruh.

Každá nová komunikace zvyšuje intenzitu individuální automobilové dopravy a nelze tedy argumentovat snížením provozu či úlevou pro přetížené Koliště, které navíc zůstává chybně i v novém ÚP sběrnou komunikací. Dotčenému území by tak podle konceptu ÚP dominovaly dvě čtyřproudé sběrné komunikace s těsně sousedícími křižovatkami. Toto řešení značně sníží kvalitu života v této „rozvojové“ lokalitě, je v rozporu s přístupy k individuální automobilové dopravě v západní Evropě a především znemožní žádané zasazení oblastí ulic Cejl a Bratislavská do tzv. širšího centra.

Eufemistické označení „Nová městská třída“ namísto původního termínu „Expres trasa“ (použitého v 60. letech F. Kočím), je v rozporu s realitou. Komunikace, plánovaná jako sběrná typu B, se nemůže stát městotvornou třídou s ambicí revitalizace potenciální městské čtvrti.

Realizace projektu tzv. Nové městské třídy vyžaduje fatální zásah do kompaktně zastavěného území architektonicky cenného celku historických staveb z 19. a počátku 20. století včetně památkově chráněného objektu nám. 28. října 1103/19, a to kvůli jedinému způsobu dopravy, v současné době upřednostňovanému na úkor ostatních.

Oblast „brownfieldu“ kolem Svitavského náhonu má potenciál stát se živým městem s nábřežím, v současnosti je zde připravován projekt revitalizace „Reuris“, který tento potenciál vůbec nevyužívá, také kvůli limitaci záměrem tzv. Nové městské třídy. Reuris slepě přejal tzv. Novou městskou třídu, i když tyto záměry ve skutečnosti kolidují, takže výsledek je odsouzen k nezdaru.

**2. Vypracování nové územní studie na tzv. Jižní centrum vzešlé z nové veřejné urbanistické soutěže**

Žádáme, aby se zásadně přehodnotil přístup k tzv. Jižnímu centru (dále JC), neboť současný koncept ÚP, není v této lokalitě schopen zajistit vznik živoucí části města. Struktura a náplň JC postrádá atraktivitu pro obyvatele a městský život v celém svém rozsahu jakožto protipól k negativním jevům suburbanizace (bezpečné a kvalitní bydlení, nakupování, pracovní příležitost a rekreace; a to pro všechny sociální skupiny obyvatel). Nedokáže zaručit dostatek obytné funkce ani základní občanskou vybavenost (například školské zařízení v docházkové vzdálenosti). Tyto problémy jsou všeobecně způsobené plošným - horizontálním zónováním. Oblast je ponechána napospas developerům. ÚP nedokáže zabránit nahromadění monofunkčních center (jako je např. Špilberk Office Park, OG Vaňkovka+Tesco), která jsou v rozporu s fungující městskou strukturou polycentrického okružně radiálního města. Tento ÚP bude mít za následek

## Věcně shodné připomínky ke konceptu Územního plánu města Brna a zmocnění zástupce veřejnosti

pouze zvýšení poptávky po dopravě a závislosti na převážně IAD, což je v rozporu s trvale udržitelným rozvojem.

Katastrofální je nízké využití území (zejména hustota zastavění). Procento zastavitelných ploch z celkové plochy JC představuje pouze cca 40% využití území, v centrech měst je ale běžné 70% využití ploch. V celé lokalitě JC požaduje ÚP převážně funkci C- smíšené obytné plochy, bez toho, aby dokázal zabezpečit aspoň minimální počet obyvatel této čtvrti. Doporučujeme v ÚP požadovat hustotou obyvatelstva v JC min. 200-250ob./ha, zavedením požadavku min. 50% obytných ploch do definice funkční plochy C- smíšená obytná, která je v území navrhována.

Bulvár v předkládaném pojetí, vzhledem k uspokojení poptávky ochodními plochami v území (OG Vaňkovka a Tesco), převahou motorové dopravy, v představovaném uličním profilu, bez vyústění v návaznosti na současné obchodní ulice v centru, nezaručí vznik živé městské třídy.

Požadujeme městotvorné pojetí dopravních komunikací (např. omezení na jeden pruh pro IAD a druhý pro MHD, v lepším případě komunikace s jedním jízdním pruhem v jednom směru a více prostoru pro cyklo dopravu a pěší dopravu). Přehodnocení náročných dopravních staveb (např. mimoúrovňová křížení II. městského okruhu s bulvárem, tunely) podle 3. pilířů trvalé udržitelnosti. Tyto stavby dávají prostoru namísto městského charakteru dálniční.

Předložená koncepce ÚP nevyužívá obrovský potenciál území JC. Jedinečná příležitost pro Brno tak zůstává nenaplněna a díky navržené podobě bulváru mimo lidské měřítko, neadekvátně velkých bloků, příliš širokých ulic a zcela nízké hustoty zastavby představuje nehostinné prostředí pro chodce i jeho obyvatele.

### 3. Omezení vzniku dalších nákupních a zábavních center, nejen v území JC

Vzhledem k dnešnímu již velmi značnému dopravnímu zatížení JC (ulice Opuštěná), navíc počítajícím s odsunem nádraží, který bude generovat další IAD, a vzhledem k celkové přesycenosti Brna nákupními a zábavními centry, které mají dopad na vymírání drobných obchůdků v centru města a tudíž na vymírání města, požadujeme, aby v návrhu ÚP nefigurovaly žádné další plochy W a X umožňující výstavbu nákupních a zábavních center. Požadujeme dále, aby v plochách C bylo v tomto území možné stavět pouze obchody do 1.000 m<sup>2</sup> prodejní plochy.

### 4. Zanesení veřejných architektonických soutěží na exponované parcely širšího centra města a městské pozemky do ÚP

Požadujeme, aby v exponovaných lokalitách, jakými jsou např. veškeré „brownfields“, oblast MPR, ale i širšího centra a na veškeré pozemky (parcely) městských částí, bylo územním plánem či návaznou ÚPD vyžadováno vyhlášení veřejné architektonické/urbanistické soutěže a respektování vítěze ze soutěže vzešlého, jako podmínka realizace stavebního záměru. Veřejné architektonické/urbanistické soutěže ve svém důsledku šetří peníze z veřejných rozpočtů, což je a musí být prioritou vlády a zastupitelstev.

### 5. Zamezení suburbanizace v rámci katastrálních hranic Brna

Žádáme přehodnocení a posouzení všech rozvojových ploch za tzv. Velkým městským okruhem za účelem zamezení vzniku negativních vlivů suburbanizace na město Brno. Požadujeme odstranit takové rozvojové plochy z ÚP, které nemají dostatečné obchodní a pracovní zázemí a základní občanskou vybavenost v docházkové vzdálenosti nebo zabezpečené dostupnou a kapacitně dostatečnou MHD a zamezení závislosti na IAD. Na nových obytných plochách individuální bytové výstavby požadujeme sledovat minimální hustotu ob. 200 ob/ha a opatřit to takto v popise funkčního využití.

K dalšímu odůvodnění je zmocněn zástupce.

### Zmocnění zástupce

V souladu s ustanovením § 23 zákona č. 183/2006 Sb., o územním plánování a stavebním řádu (stavební zákon), níže uvedené a podepsané osoby, které uplatňují věcně shodnou připomínku ke konceptu

4AM/zmocnění zástupce\_0001

Fórum pro architekturu a média

Věcně shodné připomínky ke konceptu Územního plánu města Brna a zmocnění zástupce veřejnosti

Územního plánu města Brna, prohlašují, že zmocňují Občanské sdružení „4AM Fórum pro architekturu a média“, IČ: 22869379, se sídlem Lidická 46, 602 00 Brno, aby je zastupovalo jako zástupce veřejnosti při pořizování Územního plánu města Brna a ke konceptu Územního plánu města Brna podalo námitku na základě věcně shodné připomínky, a aby ji projednalo podle stavebního zákona.

### Přijetí zmocnění

Toto zmocnění přijímám.


Občanské sdružení 4AM Fórum pro architekturu a média

Šárka Svobodová, Lidická 46, 602 00 Brno, člen výboru oprávněný jednat za sdružení




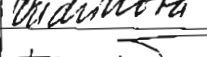

4AM/razítko\_0001

4AM Fórum pro architekturu a média, o. s.  
Lidická 46  
602 00 Brno, CZ

V Brně dne 10.3.2011



Seznam občanů Brna, kteří uplatňují tuto věcně shodnou připomínku ke konceptu územního plánu města Brna a zmocňují Zástupce veřejnosti:

	Jméno	příjmení	trvalé bydliště podatele	podpis
1	JAKUB	ŠNAJDR	JANOŮŠKOVA 13	
2	ROHAVA	OUDEŤKOVÁ	FLEISCHNEROVA 11	
3	LADISLAV	BULÁK	OTENKOVICHA 19	
4	GABRIELA	ONDŘÍKOVÁ	FLEISCHNEROVA 15	
5	BARBORA	ŠEDIVÁ	M. SLAVKA 1320/15	
6				
7				
8				
9				
10				
11				
12				
13				
14				
15				
16				
17				
18				
19				
20				



MAGISTRÁT MĚSTA BRNA  
ODBOR ÚZEMNÍHO PLÁNOVÁNÍ A  
ROZVOJE

N 1636 Ker

Pořadové číslo námítky	MAGISTRÁT MĚSTA BRNA Odbor územního plánování a rozvoje
Došlo dne:	10-03-2011

Čj. MMB:	0104960
Příl.:	

## NÁMITKA KE KONCEPTU ÚZEMNÍHO PLÁNU MĚSTA BRNA

podle ustanovení § 48 odst. 2 zákona č. 183/2006 Sb., o územním plánování a stavebním řádu (stavební zákon) v platném znění

### I. Identifikační údaje vlastníka/zástupce veřejnosti podávajících námítku

Jméno, příjmení fyzické osoby/ název právnické osoby	Daniel KYPR
Adresa / sídlo	Bednářova 19, BRNO, 619 00
Identifikace vlastněné nemovitosti	Lhůva 3, Brno-komárov
Podává-li věcně shodnou námítku více návrhů, jsou údaje o nich (jméno, příjmení, adresa a identifikace vlastněné nemovitosti) uvedeny v samostatných přílohách	<input type="checkbox"/> ano <input type="checkbox"/> ne

### II. Upřesnění obsahu námítky

k návrhu řešení		k procesu pořizování	
textové části	grafické části		
<input checked="" type="checkbox"/> ano <input type="checkbox"/> ne	<input checked="" type="checkbox"/> ano <input type="checkbox"/> ne	<input checked="" type="checkbox"/> ano <input type="checkbox"/> ne	<input type="checkbox"/> ano <input type="checkbox"/> ne

### III. Údaje o uplatněné námítce k variantě (variantám) konceptu

I.  II.  III.

Městská část	Brno-Sih
Katastrální území	komárov
Parcelní čísla pozemků (adresa nemovitosti, doplňující popis lokality)	Lhůva 3
Obsah námítky	Zájem o zachování stávajících ploch ve stávajícím územním plánu pro objekt Lhůva 3 včetně příslušenství plochy.

IV. Grafická příloha k námítce	<input type="checkbox"/> ano <input checked="" type="checkbox"/> ne
-----------------------------------	--

V. Ostatní přílohy - zmocnění zástupce veřejnosti, ve smyslu § 23 odst. 2 a 3 stavebního zákona	<input type="checkbox"/> ano <input checked="" type="checkbox"/> ne
--	---

VI. Preference varianty konceptu	<input type="checkbox"/> I. varianta <input type="checkbox"/> II. varianta <input type="checkbox"/> III. varianta
----------------------------------	---

v Brně dne 10.3.2011	 podpis vlastníka / zástupce veřejnosti
----------------------	--

Vyplněný formulář zašlete **nejpozději do 10.3.2011** na adresu :  
**Magistrát města Brna, Odbor územního plánování a rozvoje, Kounicova 67, 601 67 Brno**  
(viz veřejná vyhláška)



MAGISTRÁT MĚSTA BRNA  
 ODBOR ÚZEMNÍHO PLÁNOVÁNÍ A  
 ROZVOJE

N 1705 Net

Pořadové číslo námítky	MAGISTRÁT MĚSTA BRNA Odbor územního plánování a rozvoje N/.....
Došlo dne:	10-03-2011
Č.j. MMB	0104966
Příl.	

## NÁMITKA KE KONCEPTU ÚZEMNÍHO PLÁNU MĚSTA BRNA

podle ustanovení § 48 odst. 2 zákona č. 183/2006 Sb., o územním plánování a stavebním řádu (stavební zákon) v platném znění

### I. Identifikační údaje vlastníka/zástupce veřejnosti podávající námitku

Jméno, příjmení fyzické osoby/ název právnické osoby	PraFin REAL, spol. s r.o.
Adresa / sídlo	Barvy 16, 63800 Brno
Identifikace vlastněné nemovitosti	plocha DA

Podává-li věcně shodnou námitku více navrhovatelů, jsou údaje o nich (jméno, příjmení, adresa a identifikace vlastněné nemovitosti) uvedeny v samostatných přílohách  ano  ne

### II. Upřesnění obsahu námítky

k návrhu řešení		k procesu pořizování	
textové části	grafické části		
<input type="checkbox"/> ano <input type="checkbox"/> ne	<input checked="" type="checkbox"/> ano <input type="checkbox"/> ne	<input checked="" type="checkbox"/> ano <input type="checkbox"/> ne	

### III. Údaje o uplatněné námitce k variantě (variantám) konceptu I. II. III.

Městská část	BRNO-SEVER
Katastrální území	HUSOVICE
Parcelní čísla pozemků (adresa nemovitosti, doplňující popis lokality)	2618/58, 2160/36, 2160/28, 2160/9, 2160/4, 2160/2 2160/27, 2160/8, 2160/30, 2160/29, 2160/35, 2160/31, 2160/3
Obsah námítky	2160/14, 2160/32 žádáme o zachování stávajících ploch DA v rámci současného územního plánu, a to zachování stabilizované funkční plochy pro dopravu DA - služby pro automobilovou dopravu (umístění zařízení systému dopravy - obchody města - přesavky, ČSPHM apod.)

### IV. Grafická příloha k námitce ano ne

### V. Ostatní přílohy - zmocnění zástupce veřejnosti, ve smyslu § 23 odst. 2 a 3 stavebního zákona ano ne

### VI. Preference varianty konceptu žádná!

I. varianta  II. varianta  III. varianta

v Brně dne 10.3.2011	 podpis vlastníka / zástupce veřejnosti
----------------------	--

**PraFin REAL spol. s r.o.**  
 Barvy 16, 638 00 Brno  
 IČO: 25518569  
 DIČ: CZ25518569

Vyplněný formulář zašlete **nejpozději do 10.3.2011** na adresu :  
**Magistrát města Brna, Odbor územního plánování a rozvoje, Kounicova 67, 601 67 Brno**  
 (viz veřejná vyhláška)



územní plán města Brna

MAGISTRÁT MĚSTA BRNA  
ODBOR ÚZEMNÍHO PLÁNOVÁNÍ A  
ROZVOJEPříjmová s přílohou  
MAGISTRÁT MĚSTA BRNA  
Odbor územního plánování a rozvoje  
Došlo dne: - 9 -03- 2011

Č.j. MMB:.....0.10.4.980.....

Přil.:.....

**PŘIPOMÍNKA**  
**KE KONCEPTU ÚZEMNÍHO PLÁNU MĚSTA BRNA**

podle ustanovení § 48 odst. 2 zákona č. 183/2006 Sb., o územním plánování a stavebním řádu (stavební zákon) v platném znění

**I. Identifikační údaje osoby podávající připomínku**

Jméno, příjmení fyzické osoby/ název právnické osoby	Ing. Javora Stanislav
Adresa / sídlo	Chodská 11, 612 00 Brno
Podává-li připomínku více navrhovatelů, jsou údaje o nich (jméno, příjmení, adresa) uvedeny v samostatné příloze	<input type="checkbox"/> ano <input checked="" type="checkbox"/> ne

**II. Upřesnění obsahu připomínky**

k návrhu řešení		k procesu pořizování	
textové části	grafické části		
<input checked="" type="checkbox"/> ano <input type="checkbox"/> ne	<input checked="" type="checkbox"/> ano <input type="checkbox"/> ne	<input checked="" type="checkbox"/> ano <input type="checkbox"/> ne	

**III. Údaje o uplatněné připomínce k variantě (variantám) konceptu** I.  II.  III.

Městská část	Brno - sever
Katastrální území	Soběšice
Parcelní čísla pozemků (adresa nemovitosti, doplňující popis lokality)	
Obsah připomínky	Souhlasím v rámci varianty I. s plochou zastavitelnou pro bydlení, rodinné volné. Připomínkuji navrhovanou komunikaci (plocha veřejné služby území) a plochu parkové zeleně a veřejné prostranství v ochranném pásmu probíhajícího VTL plynovodu. Toto řešení považuji za finančně náročné pro město Brno a zcela nepřijatelné pro majitele pozemku. S plynárenskou společností již probíhá jednání o řešení tohoto problému.

<b>IV. Grafická příloha k připomínce</b>	<input type="checkbox"/> ano <input checked="" type="checkbox"/> ne
--	--

**V. Preference varianty konceptu** I. varianta s připomínkou  II. varianta  III. varianta

V Brně

dne 7.3.2011

.....  
podpis

Vyplněný formulář zašlete nebo osobně doručte nejpozději do 10.3.2011 na adresu :

Magistrát města Brna, Odbor územního plánování a rozvoje, Kounicova 67, 601 67 Brno

(viz veřejná vyhláška)



P 387

Flr



MAGISTRÁT MĚSTA BRNA  
ODBOR ÚZEMNÍHO PLÁNOVÁNÍ A  
ROZVOJE

MAGISTRÁT MĚSTA BRNA Pořadové číslo přílohy: 0104 983	
Došlo dne: 10-03-2011	
Č.j. MMB: .....	Pril: .....

### PŘIPOMÍNKA KE KONCEPTU ÚZEMNÍHO PLÁNU MĚSTA BRNA

podle ustanovení § 48 odst. 2 zákona č. 183/2006 Sb., o územním plánování a stavebním řádu (stavební zákon) v platném znění

#### I. Identifikační údaje osoby podávající připomínku

Jméno, příjmení fyzické osoby/ název právnické osoby	Ing. Leoš Erpek
Adresa / sídlo	Vyhřelec 1133/13, 624 00, BRNO - Kounice

Podává-li připomínku více navrhovatelů, jsou údaje o nich (jméno, příjmení, adresa) uvedeny v samostatné příloze	<input type="checkbox"/> ano <input checked="" type="checkbox"/> ne
--	--

#### II. Upřesnění obsahu připomínky

k návrhu řešení		k procesu pořizování	
textové části	grafické části		
<input type="checkbox"/> ano <input type="checkbox"/> ne	<input checked="" type="checkbox"/> ano <input type="checkbox"/> ne	<input type="checkbox"/> ano <input type="checkbox"/> ne	<input type="checkbox"/> ano <input type="checkbox"/> ne

#### III. Údaje o uplatněné připomínce k variantě (variantám) konceptu

	<input checked="" type="checkbox"/> I. <input checked="" type="checkbox"/> II. <input checked="" type="checkbox"/> III.
Městská část	Zábovřeský
Katastrální území	Zábovřeský
Parcelní čísla pozemků (adresa nemovitosti, doplňující popis lokality)	5466, 5465, 5469, 5470, 5473/1, 5475/1, 5476/5 v k. ú. Zábovřeský
Obsah připomínky	Mědmetel ujezd v k. ú. Zábovřeský je vedlejší část podstatně pro její výhled. Terén je ne rovinný a a architektura studii je rovněž vzhledem terénu a nezdá se být dojemně vhodná. Konkrétně 25 x 6 m je padávkou jednoválcovou. Konkrétně v rámci studie je vzhledem k výhledu a to ve všech variantách vzhledem k vzhledu terénu a faktu, že by to bylo dům nižší než v objemu a průřezu kvalitně provedení ještě jedná o návrh, který je pro přílohu nutný. Navrhujeme zejména o podstatě výhledu a jeho případnou volbu pro nové stavení.

#### IV. Grafická příloha k připomínce

<input type="checkbox"/> ano <input type="checkbox"/> ne
V. Preference varianty konceptu
<input type="checkbox"/> I. varianta <input type="checkbox"/> II. varianta <input type="checkbox"/> III. varianta

V ..... dne 10. 3. 2011

podpis

Vyplněný formulář zašlete nejpozději do 10.3.2011 na adresu :  
Magistrát města Brna, Odbor územního plánování a rozvoje, Kounicova 67, 601 67 Brno  
(viz veřejná vyhláška)

P 344



MAGISTRÁT MĚSTA BRNA  
ODBOR ÚZEMNÍHO PLÁNOVÁNÍ A  
ROZVOJE

Pořadové č. připomínky	P/.....
MAGISTRÁT MĚSTA BRNA Odbor územního plánování a rozvoje	
Datum dne: 10 03 2011	

**PŘIPOMÍNKA**  
**KE KONCEPTU ÚZEMNÍHO PLÁNU MĚSTA BRNA**

Č.j. MMB:.....0104926.....  
Pril:.....

podle ustanovení § 48 odst. 2 zákona č. 183/2006 Sb., o územním plánování a stavebním řádu (stavební zákon) v platném znění

**I. Identifikační údaje osoby podávající připomínku**

Jméno, příjmení fyzické osoby/ název právnické osoby	ROBERT KERPÍ HGR. (HISTORIK UMĚNÍ)
Adresa / sídlo	VOŘTŠKOVA 21, 623 00 BRNO

Podává-li připomínku více navrhovatelů, jsou údaje o nich (jméno, příjmení, adresa) uvedeny v samostatné příloze  ano  ne

**II. Upřesnění obsahu připomínky**

k návrhu řešení		k procesu pořizování	
textové části	grafické části		
<input type="checkbox"/> ano <input type="checkbox"/> ne	<input checked="" type="checkbox"/> ano <input type="checkbox"/> ne	<input type="checkbox"/> ano <input type="checkbox"/> ne	<input type="checkbox"/> ano <input type="checkbox"/> ne


**III. Údaje o uplatněné připomínce k variantě (variantám) konceptu**  I.  II.  III.

Městská část	BRNO - JIH
Katastrální území	PŘÍZŘEVOG
Parcelní čísla pozemků (adresa nemovitosti, doplňující popis lokality)	STARÉ KAMĚSTÍ - JIH (ZÁMEK A PŘEDZÁMEK) PROTEST PROTI VARIANTE 1
Obsah připomínky	PROTESTUJI PROTI VARIANTE 1 - JEDNÁ ČÁST STARÉHO KAMĚSTÍ CNA VARIANTE 1 OZNAČENO JAKO PLOCHA C/K 2 V ÚZEMÍ PR-4. NA VARIANTE 2 a 3 PLOCHA JE URČENA PRO PRŮMYSL A NEPOČÍTÁ SE S PŘEMĚNOU NA VARIANTE 1, JE PLOCHA URČENA K PŘESTAVBĚ S ČÍM NELZE POUHLASIT, JIŽ JE ZDE ZÁMEK !!! JIŽLO ORIENTACNÍ 31?

**IV. Grafická příloha k připomínce**  ano  ne

**V. Preference varianty konceptu**

I. varianta  II. varianta  III. varianta

V  dne 10.3.2011

  
podpis

Vyplněný formulář zašlete nejpozději do 10.3.2011 na adresu:  
Magistrát města Brna, Odbor územního plánování a rozvoje, Kounicova 67, 601 67 Brno  
(viz veřejná vyhláška)

P 3P1



územní plán města Brna

MAGISTRÁT MĚSTA BRNA  
ODBOR ÚZEMNÍHO PLÁNOVÁNÍ A  
ROZVOJE

Pořadové č. připomínky	P/.....
MAGISTRÁT MĚSTA BRNA Odbor územního plánování a rozvoje	

Došlo dne: 10-03-2011

## PŘIPOMÍNKA KE KONCEPTU ÚZEMNÍHO PLÁNU

 Č.j. MMB: 0104989  
MĚSTA BRNA

podle ustanovení § 48 odst. 2 zákona č. 183/2006 Sb., o územním plánování a stavebním řádu (stavební zákon) v platném znění

### I. Identifikační údaje osoby podávající připomínku

Jméno, příjmení fyzické osoby/ název právnické osoby	Mgr. ROBERT KEDYZ (HISTORIK UMĚNÍ)
Adresa / sídlo	VOŽŤÁKOVÁ 21, 623 00 BRNO

Podává-li připomínku více navrhovatelů, jsou údaje o nich (jméno, příjmení, adresa) uvedeny v samostatné příloze  ano  ne

### II. Upřesnění obsahu připomínky

k návrhu řešení		k procesu pořizování	
textové části	grafické části		
<input type="checkbox"/> ano <input type="checkbox"/> ne	<input checked="" type="checkbox"/> ano <input type="checkbox"/> ne	<input type="checkbox"/> ano <input type="checkbox"/> ne	<input type="checkbox"/> ano <input type="checkbox"/> ne

### III. Údaje o uplatněné připomínce k variantě (variantám) konceptu I. II. III.

Městská část	ŠIDEMICE
Katastrální území	ZÁBRDOVICE
Parcelní čísla pozemků (adresa nemovitosti, doplňující popis lokality)	LAZARETNÍ - AREÁL ZBRDOVKY - PLOCHA H
Obsah připomínky	NA PLOŠE H UVEDLE Z2-5 JELOU PLÁNOVÁNY PŘESTAVBY CÍRKĚY. NA TOMTO ÚZEMÍ JE ALE ANEB ULEVO ZA HLAVNÍM VSTUPEM DO AREÁLU ZBRDOVKY NACHÁZÍ ZÁMEK, ÚŘEKY, KTERO ZACHOVAT!!!

IV. Grafická příloha k připomínce	<input type="checkbox"/> ano <input type="checkbox"/> ne
--------------------------------------	---

V. Preference varianty konceptu	ZÁDVA	
<input type="checkbox"/> I. varianta	<input type="checkbox"/> II. varianta	<input type="checkbox"/> III. varianta

V. dne 10.3.2011	 podpis
------------------	--

Vyplněný formulář zašlete nejpozději do 10.3.2011 na adresu :  
Magistrát města Brna, Odbor územního plánování a rozvoje, Kounicova 67, 601 67 Brno  
(viz veřejná vyhláška)

N 2098



MAGISTRÁT MĚSTA BRNA  
ODBOR ÚZEMNÍHO PLÁNOVÁNÍ A  
ROZVOJE

Pořadové č. námítky Odbor územního plánování a rozvoje	MAGISTRÁT MĚSTA BRNA Odbor územního plánování a rozvoje
Došlo dne: 10-03-2011	Č.j. MMB: 0105/991
Příl.:	

Vyřizuje Ing. Jan Hoasák, CSc., tel. 757605942

## NÁMITKA KE KONCEPTU ÚZEMNÍHO PLÁNU MĚSTA BRNA

podle ustanovení § 48 odst. 2 zákona č. 183/2006 Sb., o územním plánování a stavebním řádu (stavební zákon) v platném znění

### I. Identifikační údaje vlastníka/zástupce veřejnosti podávajících námítku

Jméno, příjmení fyzické osoby/ název právnické osoby	AGRO Brno - Tuřany, o.s., IČ 47912961
Adresa / sídlo	Dvorecká 363/31, Brno, PSČ 62000
Identifikace vlastněné nemovitosti	nemovitosti - budovy i pozemky v areálu Tuřany při ulici Dvorecká 31 a Pratecká 12a v Brně
Podává-li věcně shodnou námítku více navrhovatelů, jsou údaje o nich (jméno, příjmení, adresa a identifikace vlastněné nemovitosti) uvedeny v samostatných přílohách	<input type="checkbox"/> ano <input checked="" type="checkbox"/> ne

### II. Upřesnění obsahu námítky

k návrhu řešení	k procesu pořizování
textové části <input type="checkbox"/> ano <input type="checkbox"/> ne	<input type="checkbox"/> ano <input type="checkbox"/> ne
grafické části <input checked="" type="checkbox"/> ano <input type="checkbox"/> ne	<input type="checkbox"/> ano <input type="checkbox"/> ne

### III. Údaje o uplatněné námítce k variantě (variantám) konceptu

I.  II.  III.

Městská část	Brno - Tuřany	parcelní n.č. 2065/48, 2065/24, 2065/59, 2065/95, 2065/26, 2065/27, 2065/28, 2065/77, 2065/103, 2065/89, 2065/104, 2065/143, 2065/137, 2065/136, 103/5, 103/6
Katastrální území	Tuřany	parcelní n.č. 174/1, 175/1, 175/2, 176/1, 176/2, 176/3, 176/4, 2065/184, 2065/18, 2065/12, 2065/19, 2065/91, 2065/92, 2065/76, 2065/48, 2065/90, 2065/93, 2065/94, 2065/42, 2065/82, 2065/23, 2065/22, 2065/20, 2065/21, 2065/22, 2065/23, 2065/24, 2065/25, 2065/18, 2065/8, 2065/39, 2065/20, 2065/30, 2065/19, 2065/10, 2065/52, 2065/54, 2065/30, 2065/19, 2065/32, 2065/33, 2065/34, 2065/35
Parcelní čísla pozemků (adresa nemovitosti, doplňující popis lokality)	budovy č.p. 521, 363 a n.p.č. 175/2, 176/2, 176/3, 176/5, 179/2, 179/3, 178, 175/19, 180/1, 180/11, 205/1, 173/5, 173/2, 173/4, 173/3, 101, 103/2, 213/4, 213/3, 104/1, 104/2, 199, 204/2, 2065/42, 2065/6, 2065/18, 2065/19, 2065/5, 2065/42, 2065/41, 2065/40, 2065/3, 2065/21, 2065/22, 2065/23, 2065/24, 2065/25, 2065/18, 2065/8, 2065/39, 2065/20, 2065/30, 2065/19, 2065/10, 2065/52, 2065/54, 2065/30, 2065/19, 2065/32, 2065/33, 2065/34, 2065/35	
Obsah námítky	Koncept územního plánu města Brna ve - variantě I. zahrnuje areál do ploch transformace, - variantě II. zahrnuje areál do ploch přestavby smíšené výšky z ulice Dvorecká a do ploch přestavby lehčí výšky z ulice Pratecká, - variantě III. zahrnuje areál do ploch přestavby smíšené výšky z ulice Dvorecká a do ploch přestavby lehčí výšky z ulice Pratecká.  Požadujeme u všech třech variantách zachování celého areálu, který z ulice Dvorecká i Pratecká do ploch lehčí výšky stabilizované s ohledem na skutečnost, že se jedná o stabilizované území AGRO Brno - Tuřany, o.s. se zrušením katastru a jinou úroveň administrativy	

Obsah námítky	<input checked="" type="checkbox"/> ano <input type="checkbox"/> ne
---------------	--

IV. Grafická příloha k námítce	<input checked="" type="checkbox"/> ano <input type="checkbox"/> ne
--------------------------------	---

V. Ostatní přílohy - zmocnění zástupce veřejnosti, ve smyslu § 23 odst.2 a 3 stavebního zákona	<input type="checkbox"/> ano <input type="checkbox"/> ne
--	--

VII. Preference varianty konceptu <input type="checkbox"/> I. varianta <input type="checkbox"/> II. varianta <input checked="" type="checkbox"/> III. varianta	AGRO BRNO - TUŘANY, o.s. Dvorecká 31 620 00 Brno - Tuřany
---	---

V ..... Brno ..... dne ..... 9. 3. 2011 ..... Ing. Pavel Soukara, ředitel (o předseda představenstva) podpis vlastníka / zástupce veřejnosti	
--	--

Vyplněný formulář zašlete nejpozději do 10.3.2011 na adresu :  
 Magistrát města Brna, Odbor územního plánování a rozvoje, Kounicova 67, 601 67 Brno  
 (viz veřejná vyhláška)

Co: MČ Brno - Tuřany

B | R | N | O




stabilizovaný areál A BT

# Návrh konceptu ÚPMB - areál Tuřany varianta I.


**AGRO BRNO - TUŘANY, a.s.**  
investiční oddělení  
Dvorecká 31  
620 00 Brno - Tuřany


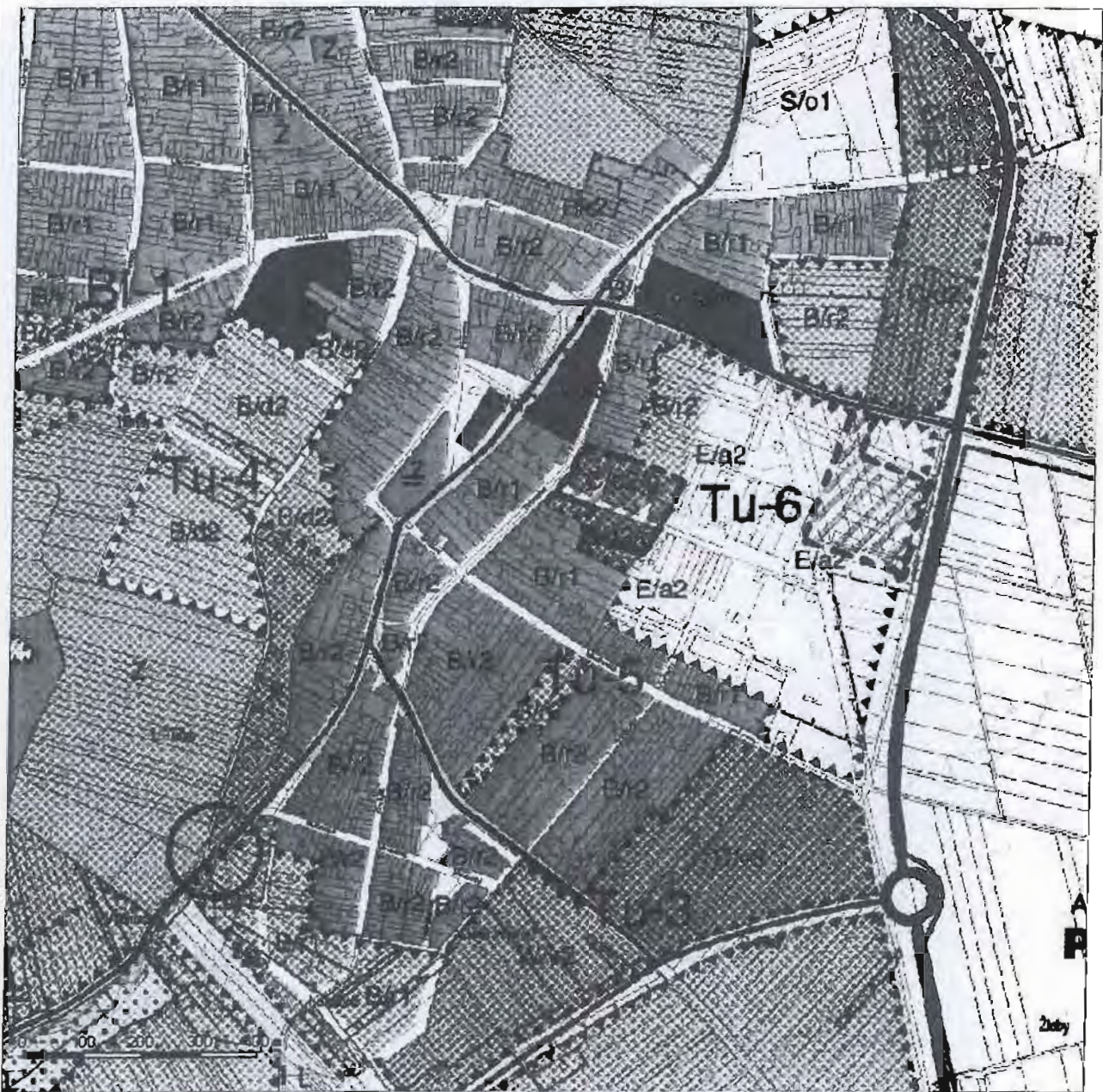

**B | R | N | O**



 *stabilizovaný areál ABT*

# Návrh konceptu ÚPM B - areál Tuřany varianta II

 **AGRO BRNO - TUŘANY, a.s.**  
investiční oddělení  
Dvorecká 31  
620 00 Brno - Tuřany



stabilitnový areál ABT

# Návrh konceptu ÚPMB - areál Tuřany varianta III.

**AGRO BRNO - TUŘANY, s.r.o.**  
investiční oddělení  
Dvorská 31  
620 00 Brno - Tuřany

*Agc*

P 325



MAGISTRÁT MĚSTA BRNA  
ODBOR ÚZEMNÍHO PLÁNOVÁNÍ A  
ROZVOJE

Pořadové č. připomínky	P/.....
MAGISTRÁT MĚSTA BRNA Odbor územního plánování a rozvoje	

Došlo dne 10-03-2011

Číslo MMR: 0104992

**PŘIPOMÍNKA  
KE KONCEPTU ÚZEMNÍHO PLÁNU MĚSTA BRNA**

podle ustanovení § 48 odst. 2 zákona č. 183/2006 Sb., o územním plánování a stavebním řádu (stavební zákon) v platném znění

**I. Identifikační údaje osoby podávající připomínku**

Jméno, příjmení fyzické osoby/ název právnické osoby	ROBERT KEPRT Mgr.
Adresa / sídlo	VOŘÍŠKOVA 21, BRNO, 623 00
Podává-li připomínku více navrhovatelů, jsou údaje o nich (jméno, příjmení, adresa) uvedeny v samostatné příloze	<input type="checkbox"/> ano <input type="checkbox"/> ne

**II. Upřesnění obsahu připomínky**

k návrhu řešení		k procesu pořizování	
textové části	grafické části		
<input type="checkbox"/> ano <input type="checkbox"/> ne	<input checked="" type="checkbox"/> ano <input type="checkbox"/> ne	<input type="checkbox"/> ano <input type="checkbox"/> ne	<input type="checkbox"/> ano <input type="checkbox"/> ne

**III. Údaje o uplatněné připomínce k variantě (variantám) konceptu**  I.  II.  III.

Městská část	
Katastrální území	
Parcelní čísla pozemků (adresa nemovitosti, doplňující popis lokality)	
Obsah připomínky	NECHCI PODPOVĚRČHOVOU TRAMVAJ, ČHC, METRO A NEJDE O UTIP. U BRATISLAVY SE V 80. LETECH 20. STOLETÍ O METRU MLUVILA TAKÉ VAŽNĚ.

<b>IV. Grafická příloha k připomínce</b>	<input type="checkbox"/> ano <input type="checkbox"/> ne
--	---

<b>V. Preference varianty konceptu</b>	ZÁDNA	
<input type="checkbox"/> I. varianta	<input type="checkbox"/> II. varianta	<input type="checkbox"/> III. varianta

V ..... dne 10.3.2011	 podpis
-----------------------	--

Vyplněný formulář zašlete nejpozději do 10.3.2011 na adresu :  
Magistrát města Brna, Odbor územního plánování a rozvoje, Kounicova 67, 601 67 Brno  
(viz veřejná vyhláška)



N 2097



MAGISTRÁT MĚSTA BRNA  
ODBOR ÚZEMNÍHO PLÁNOVÁNÍ A  
ROZVOJE

MAGISTRÁT MĚSTA BRNA Odbor územního plánování a rozvoje Poradovna územního plánování	Došlo dne: 10-03-2011 0104994
Č.j. MMB.....	Příl:.....

Vyřizuje: Ing. Jan Haraš, Čís. / tel 737 605942

## NÁMITKA KE KONCEPTU ÚZEMNÍHO PLÁNU MĚSTA BRNA

podle ustanovení § 48 odst. 2 zákona č. 183/2006 Sb., o územním plánování a stavebním řádu (stavební zákon) v platném znění

### I. Identifikační údaje vlastníka/zástupce veřejnosti podávajících námitku

Jméno, příjmení fyzické osoby/ název právnické osoby	AGRO Brno - Tuřany, a.s., IČ 47912964
Adresa / sídlo	Dvorecká 363/31, Brno, PSČ 62000
Identifikace vlastněné nemovitosti	nemovitosti - budovy i pozemky v areálech Tuřany, Braňšské Ivanovice, Holešky, Chvalice, Dolní Hrástovice a Přibřevnice
Podává-li věcně shodnou námitku více navrhovatelů, jsou údaje o nich (jméno, příjmení, adresa a identifikace vlastněné nemovitosti) uvedeny v samostatných přílohách	<input type="checkbox"/> ano <input checked="" type="checkbox"/> ne

### II. Upřesnění obsahu námítky

k návrhu řešení	k procesu požizování
textové části <input checked="" type="checkbox"/> ano <input type="checkbox"/> ne	grafické části <input checked="" type="checkbox"/> ano <input type="checkbox"/> ne

### III. Údaje o uplatněné námitce k variantě (variantám) konceptu I. II. III.

Městská část	Brno - Tuřany, Brno - Chvalice, Brno - jih
Katastrální území	Tuřany, Braňšské Ivanovice, Holešky, Chvalice, Dolní Hrástovice a Přibřevnice
Parcelní čísla pozemků (adresa nemovitosti, doplňující popis lokality)	
Obsah námítky	Koncept územního plánu města Brna nerespektuje stabilizovanou areály AGRO Brno - Tuřany p.s. příulici Dvorecká 31, Pratecká 12a, Kučanova 123, Rebešovička 77, Přibřevnická 12, Staré náměstí 27a v Brně a ruší plochy pracovních aktivit komerčního využití "P2", které přivádějí do ploch transformace nebo lehké výroby, což přivádí budoucí dopad na cenu pozemků při jejich výkupu i na náhradu při pronájmu pozemků od soukromých vlastníků. Proto žádujeme upravit stabilizované plochy pro zemědělskou výrobu včetně přimísta do sou pozemků v cenové mapě.

IV. Grafická příloha k námitce	<input checked="" type="checkbox"/> ano vyznačení stabilizovaných areálů ve stabilizačním ÚPm B <input type="checkbox"/> ne
-----------------------------------	--

V. Ostatní přílohy - zmocnění zástupce veřejnosti, ve smyslu § 23 odst.2 a 3 stavebního zákona	<input type="checkbox"/> ano <input type="checkbox"/> ne
---	--

VI. Preference varianty konceptu	<input type="checkbox"/> I. varianta <input type="checkbox"/> II. varianta <input type="checkbox"/> III. varianta
----------------------------------	---

V ..... dne 9.3.2011	Ing. Pavel Souček, ředitel a předseda představenstva podpis vlastníka / zástupce veřejnosti
----------------------	--

Vyplněný formulář zašlete nejpozději do 10.3.2011 na adresu :  
Magistrát města Brna, Odbor územního plánování a rozvoje, Kounicova 67, 601 67 Brno  
(viz veřejná vyhláška)

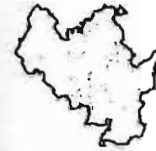
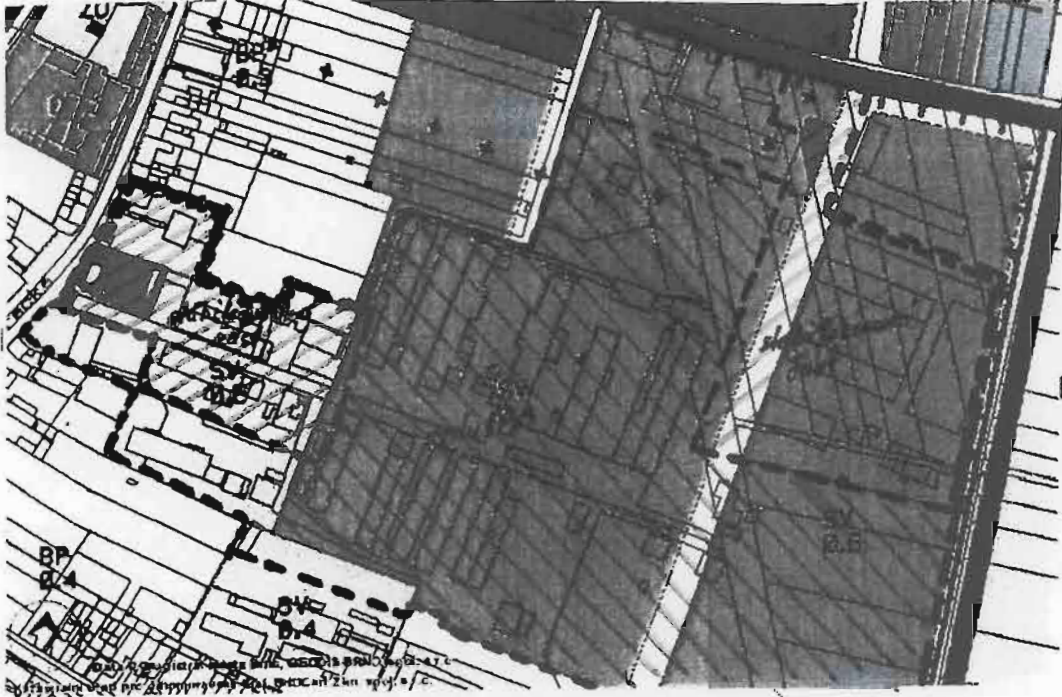
Co: Město Brno - Tuřany, Město Brno - Chvalice, Město Brno - jih

Legenda Tisk Krok zpět Krok vpřed Nápvěda

Územní plán Píatná ÚPD Cenová mapa Odpady Ovzduší En. koncepce Zeleň ZCHÚ, VKP, ÚSES Geologie

### Územní plán města Brna - plán využití území

Aktuální stav k 16.10.2010



- Mapové podklady  
Polohopis (1:2500 - 1:20000)
- Orientační plán (1:2500 - 1:20000)
- Letecké snímky

Velikost mapy



Měřítko mapy



Vyhledávání

Parcely  Ulice  Městské části

Kat.ú: Tuřany

Č.parc.:

Informace

Parcely
Číslo parcely: 199/1
Název KÚ: Tuřany



plánovací' nodul bez vspráich jiných subjektů

Zobrazit vzhledku o ÚPMB  
Stáhnout vzhledku o ÚPMB



stabilizovaný' areál ABT

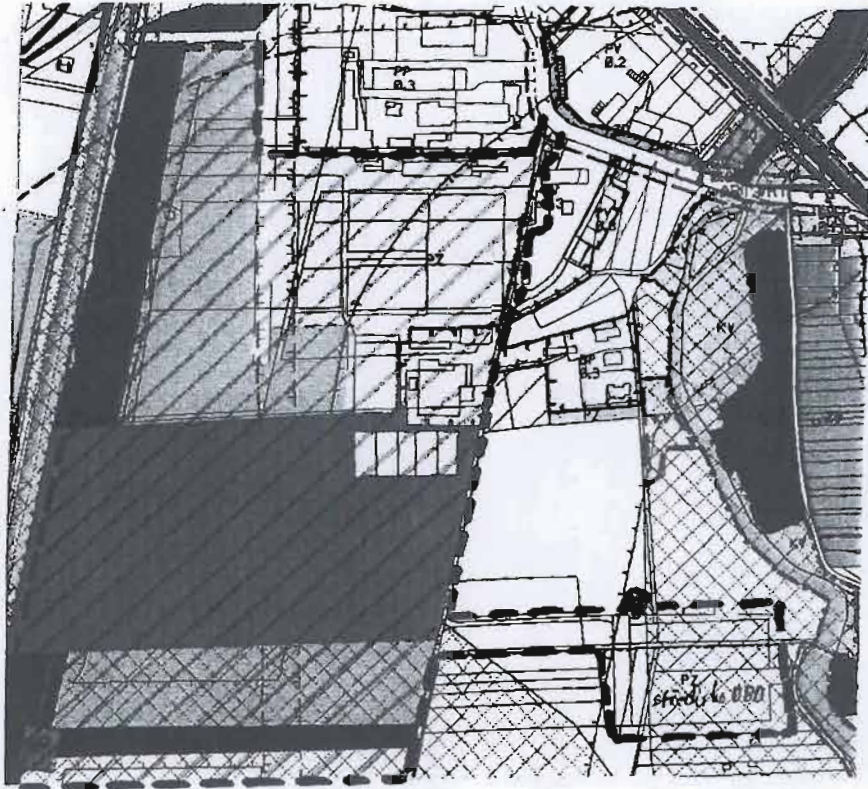
# STÁVAJÍCÍ ÚPMB - areál Tuřany

**AGRO BRNO - TUŘANY, s.r.o.**  
investiční oddělení  
Dvorecká 31  
620 00 Brno - Tuřany

Legenda Tisk Krok zpět Krok vpřed Nápověda

Územní plán města Brna - plán využití území

Aktuální stav k 16.10.2010



- Mapové podklady
- Potohopis (1:2500 - 1:20000)
  - Orientační plán (1:2500 - 1:20000)
  - Letecké snímky

Velikost mapy



Měřítko mapy



Vyhledávání

Parcely Ulice Městské části

Kat.ú.z.: Brněnské Ivanovice

Č.parc.: 76/51

Informace

Parcely	
Číslo parcely	76/51
název KU	Brněnské Ivanovice



50 m

stabilizovaný areál ABT

Zobrazit vyhlášku o ÚPmB  
Stáhnout vyhlášku o ÚPmB



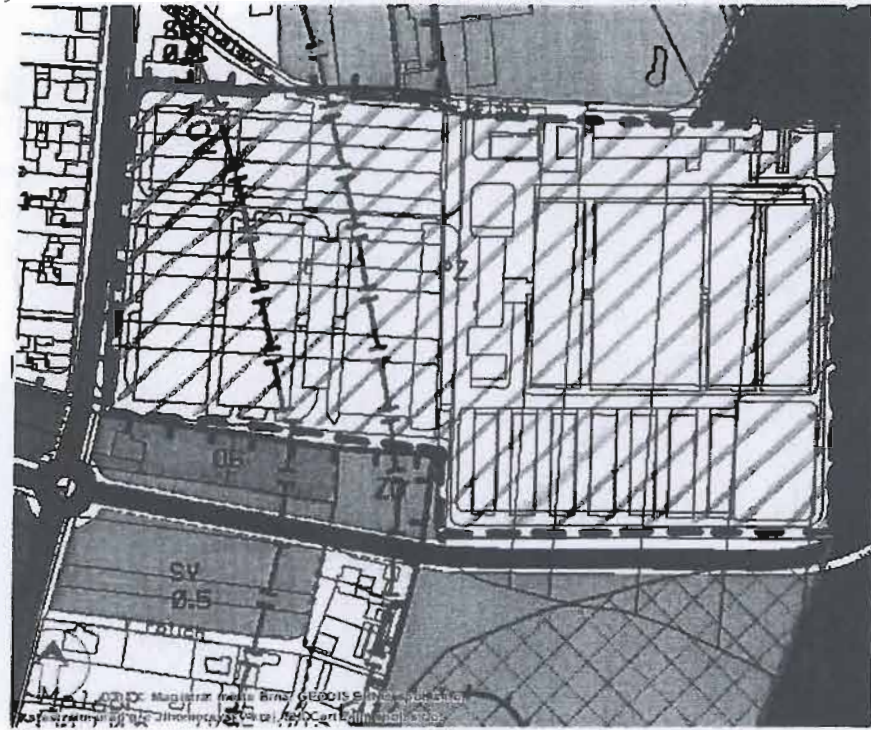
Stavující ÚPmB - areál Brněnské Ivanovice  
vč. k.ú. Holešky

**AGRO BRNO - TUŘANY, s.r.o.**  
 investiční oddělení  
 Dvorecká 31  
 620 00 Brno - Tuřany

Legenda Tisk Krok zpět Krok vpřed Nápořád

Územní plán města Brna - plán využití území  
Aktuální stav k 16.10.2010

Územní plán Plánová ÚPD Cenová mapa Odpady Ovzduší En. koncepce Zeleň ZCHÚ, VKP, ÚSES Geologie



- Mapové podklady
- Polohopis (1:2500 - 1:20000)
  - Orientační plán (1:2500 - 1:20000)
  - Letecké snímky

Velikost mapy

Měřítko mapy

Vyhledávání

Parcely  Ulice  Městské části

Kat.úz.: Dolní Heršpice

Č.parc.:

Informace

Parcely	
číslo parcely	383/2
název KÚ	Dolní Heršpice

50 m

Zobrazit vyhlášku o ÚPmB  
Stáhnout vyhlášku o ÚPmB



stabilizační' areál' ABT

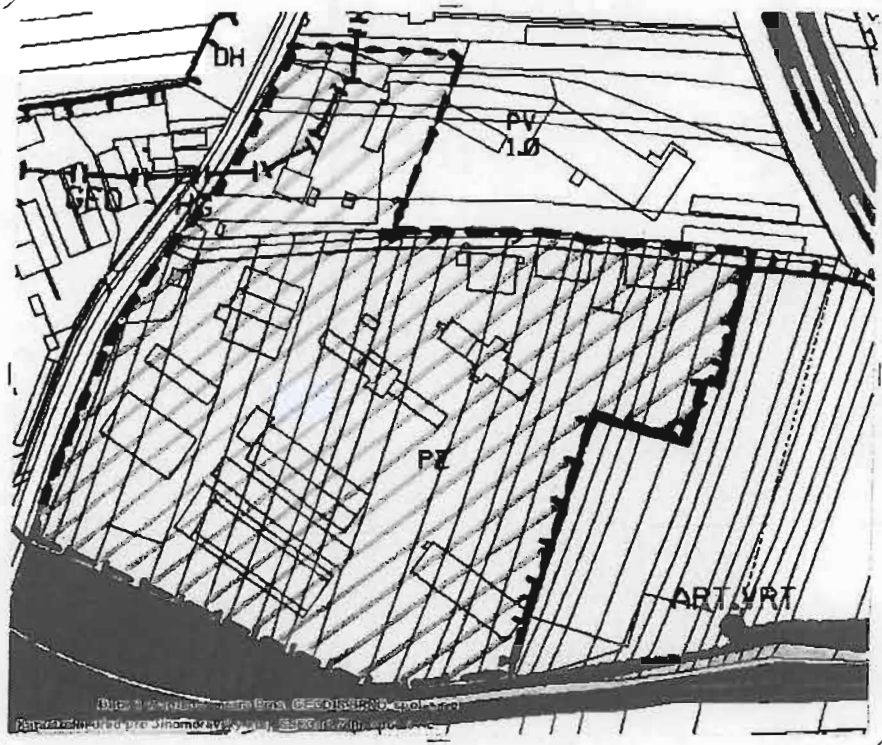
**Stavující' ÚPMB - areál' Dolní' Heršpice**

**AGRO BRNO - TUŘANY, s.s.**  
 investiční oddělení  
 Dvorecká 31  
 620 00 Brno - Tuřany

Legenda Tisk Krok zpět Krok vpřed Nápověda

Územní plán města Brna - plán využití  
území  
Aktuální stav k 16. 10. 2010

Územní plán Platná ÚPD Cenová mapa Odpady Ovzduší En. koncepce Zeleň ZCHÚ, VKP, ÚSE5 Geologie



Mapové podklady

- Plošhopis (1:2500 - 1:20000)
- Orientační plán (1:2500 - 1:20000)
- Letecké snímky

Velikost mapy



Měřítko mapy



Vyhledávání

Parcely Ulice Městské části

Kat.úz.: Chřice

Č.parc.: 974/12

Výběr Zrušit

Informace

Parcely	
Číslo parcely	974/12
Název KÚ	Chřice

50 m



*stabilizovaný areál ABT*

Zobrazit vyhlášku o ÚPmB  
Stáhnout vyhlášku o ÚPmB



*Stavovací ÚPmB - areál Chřice*

**AGRO BRNO - TUŘANY, s.s.**

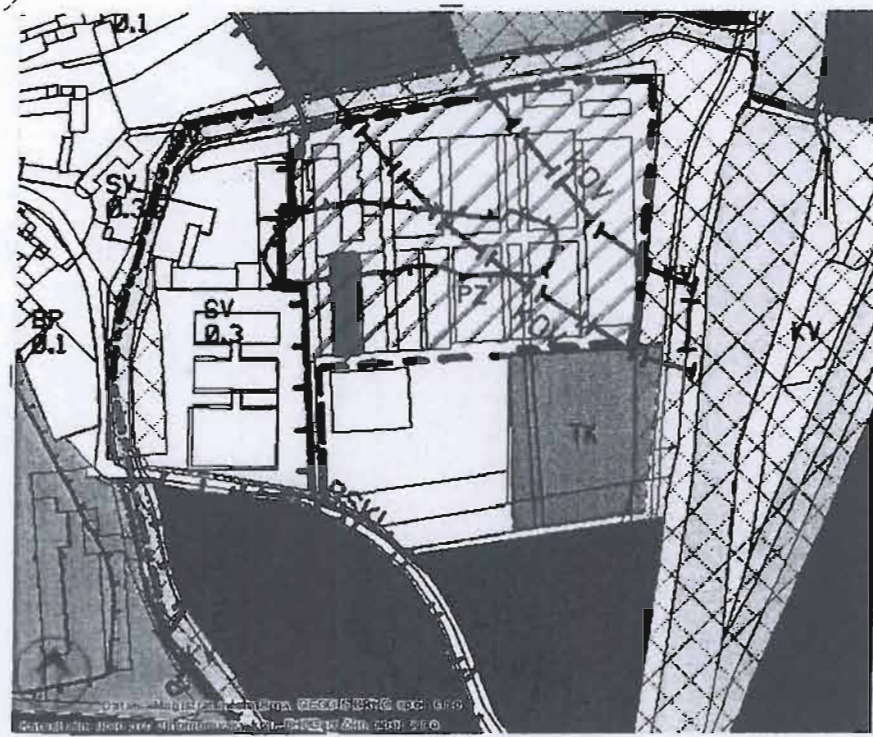
investiční oddělení  
Dvorecká 31  
620 00 Brno - Tuřany



Legenda Tisk Krok zpět Krok vpřed Nápořveda

Územní plán města Brna - plán využití území  
Aktuální stav k 16.10.2010

Územní plán Platná ÚPD Cenová mapa Odpady Ovzduší En. koncepce Zeteň ZCHÚ, VKP, ÚSES Geologie



- Mapové podklady
- Polohopis (1:2500 - 1:20000)
  - Orientační plán (1:2500 - 1:20000)
  - Letecké snímky

Velikost mapy



Měřítka mapy



Vyhledávání

Parcely | Ulice | Městské části

Kat.úž.: Přízřenice

Č.parc.: 876/2

Informace

Parcely
Číslo parcely 876/2
Název KU Přízřenice

50 m

Zobrazit vyhlášku o ÚPmB  
Stáhnout vyhlášku o ÚPmB



stabilizovaný areál ABT

Stavující ÚPMB - areál Přízřenice

**AGRO BRNO - TUŘANY, s.s.**  
 investiční oddělení  
 Dvorecká 31  
 620 00 Brno - Tuřany



MAGISTRÁT MĚSTA BRNA  
ODBOR ÚZEMNÍHO PLÁNOVÁNÍ A  
ROZVOJE

N 1927

Pořadové č. námítky	MAGISTRÁT MĚSTA BRNA Odbor územního plánování a rozvoje
Došlo dne:	10-03-2011

Čj. MMR: 0104996  
Přil.:

## NÁMITKA KE KONCEPTU ÚZEMNÍHO PLÁNU MĚSTA BRNA

podle ustanovení § 48 odst. 2 zákona č. 183/2006 Sb., o územním plánování a stavebním řádu (stavební zákon) v platném znění

### I. Identifikační údaje vlastníka/zástupce veřejnosti podávajících námítku

Jméno, příjmení fyzické osoby/ název právnické osoby	NEJČANOVSKÁ HELENA
Adresa / sídlo	VRÁNOVA 53, 621 00, BRNO
Identifikace vlastněné nemovitosti	1039/5 a 1039/2

Podává-li věcně shodnou námítku více navrhovatelů, jsou údaje o nich (jméno, příjmení, adresa a identifikace vlastněné nemovitosti) uvedeny v samostatných přílohách  ano  ne

### II. Upřesnění obsahu námítky

k návrhu řešení		k procesu pořizování	
textové části	grafické části		
<input type="checkbox"/> ano <input checked="" type="checkbox"/> ne	<input checked="" type="checkbox"/> ano <input type="checkbox"/> ne	<input type="checkbox"/> ano <input checked="" type="checkbox"/> ne	

### III. Údaje o uplatněné námítce k variantě (variantám) konceptu I. II. III.

Městská část	MEDLÁNKY
Katastrální území	MEDLÁNKY
Parcelní čísla pozemků (adresa nemovitosti doplňující popis lokality)	1039/5 a 1039/2
Obsah námítky	SOUHLASÍM SE ZMĚNOU FUNKCE NA SPOLENÍ V PŘÍPADĚ ŽE NA VŠECH ZMÍNĚNÝCH POZEMKŮ MOHU STAŤ JAK VLASTNÍK JÁ, NEBO MOJE RODINA.

IV. Grafická příloha k námítce  ano  ne

V. Ostatní přílohy - zmocnění zástupce veřejnosti, ve smyslu § 23 odst.2 a 3 stavebního zákona  ano  ne

VI. Preference varianty konceptu  I. varianta  II. varianta  III. varianta

V BRNĚ dne 28.2.2011   
podpis vlastníka / zástupce veřejnosti

Vyplněný formulář zašlete **nejpozději do 10.3.2011** na adresu :  
**Magistrát města Brna, Odbor územního plánování a rozvoje, Kounicova 67, 601 67 Brno**  
(viz veřejná vyhláška)



MAGISTRÁT MĚSTA BRNA  
 ODBOR ÚZEMNÍHO PLÁNOVÁNÍ A  
 ROZVOJE

P 322 *klr*

Pořadové č.	MAGISTRÁT MĚSTA BRNA Odbor územního plánování a rozvoje přípomínky <b>P1.....</b>
Došlo dne:	10-03-2011
Č.j. MMB:	0-10499Z
Příl.:	

## PŘÍPOMÍNKA KE KONCEPTU ÚZEMNÍHO PLÁNU MĚSTA BRNA

podle ustanovení § 48 odst. 2 zákona č. 183/2006 Sb., o územním plánování a stavebním řádu (stavební zákon) v platném znění

### I. Identifikační údaje osoby podávající přípomínku

Jméno, příjmení fyzické osoby/ název právnické osoby	<i>Hana HUTTPOUŠKOVÁ</i>
Adresa /sídllo	<i>BRNO, Riegrova 19, 602 00</i>

Podává-li přípomínku více navrhovatelů, jsou údaje o nich (jméno, příjmení, adresa) uvedeny v samostatné příloze  ano  ne

### II. Upřesnění obsahu přípomínky

k návrhu řešení		k procesu pořizování	
textové části	grafické části		
<input checked="" type="checkbox"/> ano <input type="checkbox"/> ne	<input checked="" type="checkbox"/> ano <input type="checkbox"/> ne	<input type="checkbox"/> ano	<input checked="" type="checkbox"/> ne

### III. Údaje o uplatněné přípomínce k variantě (variantám) konceptu I. II. III.

Městská část	<i>Královo Pole</i>
Katastrální území	<i>Královo Pole</i>
Parcelní čísla pozemků (adresa nemovitosti, doplňující popis lokality)	<i>lokality Parketovo Hřída - Bulhouská</i>
Obsah přípomínky	<i>niz příloha 1x A4 na druhé straně</i>

IV. Grafická příloha k přípomínce  ano  ne

V. Preference varianty konceptu  I. varianta  II. varianta  III. varianta

V *Brně* dne *10.3.2011* *[Signature]*  
 podpis

Vyplněný formulář zašlete **nejpozději do 10.3.2011** na adresu :  
**Magistrát města Brna, Odbor územního plánování a rozvoje, Kounicova 67, 601 67 Brno**  
 (viz veřejná vyhláška)



## Připomínky ke konceptu ÚP

### 1. Připomínka k přístupu ve vymezení smíšených obytných ploch (C) ve stabilizovaném území.

Není mi jasný rozdílný přístup k vymezení těchto ploch, které mají být dle textové části vymežovány v subcentrech městských částí a podél hlavních komunikací.

Např. v MČ Žabovřesky u ulic Minská-Horova (s kolejovou MHD) je uplatněn přístup, kdy jsou plochy navazující na tuto městskou třídu vymezeny jako C, které odpovídá jejich využívání nejen pro bydlení, ale pro další funkce od vybavenosti veřejné, komerční, služeb, po administrativu a drobnou výrobu, zatímco plochy podél bočních komunikací jsou v ploše pro bydlení (B).

Oproti tomu je v Králově Poli podél Palackého třídy (také s kolejovou MHD a s obdobnou náplní, vč. monofunkčních objektů administrativy a heren) navrženo naprosto jiné řešení a většina ploch v Palackého ulici je stabilizovaná pro bydlení (B).

Bloky tvořené ulicemi:

- Plackého tř.-Husitská –Bulharská – Berkova a
- Plackého tř.- Berkova - Bulharská – Riegrova

jsou naopak nelogicky zahrnuty do stabilizované plochy C v celém rozsahu přesto, že zahrnují kompaktní území, které slouží pro objekty bydlení, často bez obchodního parteru. Ke kumulaci bydlících i „nebydlících“ - jak se uvádí v textové části konceptu - zde proto ani nedochází.

**Žádám o přehodnocení navrhovaného „invariantního řešení“ stabilizovaného území tak, aby v podrobnosti vymezení ploch s rozdílným způsobem využití nad 0,5 ha, byla území sloužící pro bydlení v rámci těchto bloků, která se nenacházejí podél městské třídy, ponechána ve funkci pro bydlení.**

### 2. Připomínka k vymezení stabilizované plochy veřejné vybavenosti (V) při ulici Berkova - Bulharská.

Vymezením plochy (V) i na pozemku RD, který se nachází mezi areálem FN a soukromou klinikou Laurea, se využití objektu pro bydlení dostane do rozporu s regulativy. **Doporučuji plochu V omezit na areál FN, a soukromou kliniku zahrnout do plochy bydlení. Veřejné vybavení je v ploše B přípustné, bydlení v ploše V nikoliv.**

### 3. Připomínka k textové části – str. 58.

Dle textu v kapitole 6.2.3. u fce smíšené obytné **není stanoven hlavní účel využití**. Oproti tomu je v kapitole 7.2.2. na str. 58 v odstavci *Pravidla vymezení stabilizovaných ploch* u popisu smíšených obytných území použita formulace „více způsobů využití (.....) v kombinaci s **hlavní** funkcí bydlení“.

\*\*\*



MAGISTRÁT MĚSTA BRNA  
ODBOR ÚZEMNÍHO PLÁNOVÁNÍ A  
ROZVOJE

N 1727 2lov

MAGISTRÁT MĚSTA BRNA	
Pořadové č. námítky	N/.....
Došlo dne:	10-03-2011
Č.j. MMB:	0104999
Příl.:	

<b>NÁMITKA</b>	
<b>KE KONCEPTU ÚZEMNÍHO PLÁNU MĚSTA BRNA</b>	
podle ustanovení § 48 odst. 2 zákona č. 183/2006 Sb., o územním plánování a stavebním řádu (stavební zákon) v platném znění	
<b>I. Identifikační údaje vlastníka/zástupce veřejnosti podávajících námítku</b>	
Jméno, příjmení fyzické osoby/ název právnické osoby	E.ON ČESKÁ REPUBLIKA, s.r.o.
Adresa / sídlo	F.A. GERJTNERŮ 2159/6, 370 49 - ČESKÉ BUDĚJOVICE
Identifikace vlastněné nemovitosti	ADMINISTRATIVNÍ CENTRUM
Podává-li věcně shodnou námítku více navrhovatelů, jsou údaje o nich (jméno, příjmení, adresa a identifikace vlastněné nemovitosti) uvedeny v samostatných přílohách	<input type="checkbox"/> ano <input type="checkbox"/> ne
<b>II. Upřesnění obsahu námítky</b>	
k návrhu řešení	k procesu pořizování
textové části <input checked="" type="checkbox"/> ano <input type="checkbox"/> ne	grafické části <input checked="" type="checkbox"/> ano <input type="checkbox"/> ne
	<input type="checkbox"/> ano <input type="checkbox"/> ne
<b>III. Údaje o uplatněné námítce k variantě (variantám) konceptu</b> <input checked="" type="checkbox"/> I. <input checked="" type="checkbox"/> II. <input checked="" type="checkbox"/> III.	
Městská část	BRNO - VTRŽE
Katastrální území	ČERNÁ POLE
Parcelní čísla pozemků (adresa nemovitosti, doplňující popis lokality)	3686, 3687/1, 3687/2, 3688/1, 3688/2, 3688/3, 3688/5, 3688/6, 3688/7, 3689/1, 3689/2, 3690/1, 3690/2, 3691/1, 3692/2, 3694
Obsah námítky	1. Navrhnout s výměsním podmínkem vyřadit území stávajícího areálu monofunkčního administrativního centra nadnárodního energetického koncernu, který je určen pro plochy určené 2. Sdělíme o výměsní funkci, která územní plánovací celkovou přestavbu areálu, tj. plochy přestavby pro monofunkční území areálu nadnárodního koncernu nepřesahující kapacitu požadovanou v rámci objektu 3. Navrhnout s výměsním specifikací systémů územní úpravy č. 4 (9-12 m) a důvodu výšky stávajícího stavu přestavby 12 m (stávající střecha budovy má výšku 24 m)
<b>IV. Grafická příloha k námítce</b>	<input type="checkbox"/> ano <input checked="" type="checkbox"/> ne
<b>V. Ostatní přílohy - zmocnění zástupce veřejnosti, ve smyslu § 23 odst.2 a 3 stavebního zákona</b>	<input type="checkbox"/> ano <input checked="" type="checkbox"/> ne
<b>VI. Preference varianty konceptu</b>	
<input type="checkbox"/> I. varianta	<input type="checkbox"/> II. varianta
	<input type="checkbox"/> III. varianta
V ..... BRNO dne 9.3.2011	E.ON Česká republika, s.r.o. F.A. Gerjtnerů 2159/6 370 49 - České Budějovice podpis vlastníka / zástupce veřejnosti
Vyplněný formulář zašlete nejpozději do 10.3.2011 na adresu : <b>Magistrát města Brna, Odbor územního plánování a rozvoje, Kounicova 67, 601 67 Brno</b> (viz veřejná vyhláška)	

7 3P3

Magistrát města Brna  
Odbor územního plánování a rozvoje  
Kounicova 67  
601 67 Brno



V Brně dne 8. března 2011

## PŘIPOMÍNKA KE KONCEPTU ÚZEMNÍHO PLÁNU MĚSTA BRNA

podle ustanovení § 48 odst. 2 zákona č. 183/2006 Sb., o územním plánování a stavebním řádu (stavební zákon) v platném znění.

Připomínky k variantám konceptu územního plánu města Brna týkající se rozvojové lokality sousedící s obchvatem Žebětína, katastr Žebětín, Zn-8 :

I.

### Ad Varianta I

#### Textová a tabulková část

Rozvojové lokality I (svazek 5) - Kód RL : Zn-8; Specializace : Urbanismus; Podmínky pro využití ploch: Rozvojová plocha přiléhající k navrženému obchvatu Žebětína bude sloužit pro plochy nerušící výroby a blíže stávající zástavbě je navrženo bydlení v rodinných domech.

Veřejná prostranství s předkupním právem (svazek 9) - Kód stavby Pv-914/m; Členění dat ve skupině : ostatní; Popis veřejně prospěšné stavby : Městská zeleň u Vrboveckého mlýna; Počet prvků : 1

Grafická část – výkres č. 2.1.I. Hlavní výkres – varianta I. :

E/a2 (plochy lehké výroby/ areálová výstavba, výškové rozpětí 3 - 10 m)

B/d1 (plochy bydlení / rodinná volná zástavba, 3 – 7 m)

#### Prvá část připomínky :

Řešená plocha z pohledu zástavby v ulici Kohoutovické je na kopci. Je tedy nutné změnit podmínky pro využití ploch tak, že po celé rozvojové ploše bude navrženo bydlení v rodinných domech s tím, že podél zástavby Kohoutovické bude výškové rozpětí 1 (3 – 7 m) a podél obchvatu za kopcem výškové rozpětí 2 (3 – 10m). Návrh plochy nerušící výroby je pro občany Žebětína zbytečný, neboť vlastníci pozemků (většinou občané Žebětína a blízkých městských částí) dlouhá léta se museli spokojit s holým vlastnictvím, s hospodařením JZD a nyní chtějí stavět pro sebe a své děti. Areálová výstavba související s nerušící výrobou je příležitostí pro investory. Právem vlastníků je, zda své pozemky prodají investorů nebo ne. Je to jejich svobodná volba. Nelze takové rozhodnutí předjímat na základě nového územního plánu. To je otázka případné aktualizace ÚP. Navíc areálová výstavba plochy nerušící výroby by dopravně zatížila zamýšlený obchvat – sběrnou komunikaci III. třídy. Hluk a exhalace z této komunikace by neměly nadměrně zatěžovat okolí – 1) preventivně protihlukovou bariéru splňují i rodinné domy a 2) navíc od obchvatu jsou severovýchodně vymezené plochy

městské zeleně s navazující plochou krajinné zeleně určené pro rekreaci, tudíž nadměrný hluk je nepřipustný.

## II.

### Ad Varianta II

Textová část - rozvojové lokality II (svazek 6) - Kód RL : Zn-8; Specializace : Urbanismus; Podmínky pro využití ploch : Rozvojová plocha přiléhající k navrženému obchvatu Žebětína bude sloužit pro komerční vybavenost a sport.

Veřejně prospěšné stavby občanského vybavení s předkupním právem (svazek 9) - Kód stavby : Ps-010/m; Členění dat ve skupině : Sport; Popis veřejně prospěšné stavby : Sport severně od Kohoutovické (u areálu Eliot Brno); Počet prvků : 1

Veřejná prostranství s předkupním právem (svazek 9) - Kód stavby : Pv-914/m; Členění dat ve skupině : ostatní; Popis veřejně prospěšné stavby : Městská zeleň u Vrboveckého mlýna; Počet prvků : 1

Grafická část : výkres č. 2.1.II. Hlavní výkres – varianta II. :

S/a2 (plochy sportu / areálová výstavba, výškové rozpětí 3 – 10 m)

W/d2 (plochy komerční vybavenosti / rodinná volná zástavba, výškové rozpětí 3 – 10 m)

### Druhá část připomínky :

Rozvojová plocha by podle této varianty měla sloužit pro komerční vybavenost a sport. Avšak podmínky využití ploch bydlení umožňují využití pro občanské vybavenosti, sport atd.. Zároveň chrání kvalitu prostředí a pohodu bydlení. Což podmínky využití ploch komerční vybavenosti nebo sportu neumožňují v takové míře. Ohledně veřejně prospěšných staveb občanského vybavení s předkupním právem pro město Brno - (Kód stavby : Ps-010/m ; Členění dat ve skupině : Sport ; Popis veřejně prospěšné stavby : Sport severně od Kohoutovické (u areálu Eliot Brno); Počet prvků : 1) musím dodat, že v zájmu občanů - vlastníků dotčených pozemků je nutná změna podmínky využití ploch sportu na bydlení.

Po celé ploše až po zamýšlený obchvat by rozvojová plocha měla být určena pro bydlení, neboť navržená varianta nedostatečně chrání vlastnická práva majitelů pozemků. S výškovým rozpětím 2 po celé ploše je nutné dále pracovat, neboť zástavba bude na kopci i za horizontem kopce. Tedy na kopci musí být nižší (výškové rozpětí 1).

## III.

### Ad Varianta III

Textová část - rozvojové lokality II (svazek 6) - Kód RL : Zn-8; Specializace : Urbanismus; Podmínky pro využití ploch: Rozvojová plocha přiléhající k navrženému obchvatu Žebětína bude sloužit pro komerční vybavenost a sport.

Veřejně prospěšné stavby občanského vybavení s předkupním právem (svazek 9) - Kód stavby : Ps-010/m; Členění dat ve skupině : Sport; Popis veřejně prospěšné stavby : Sport severně od Kohoutovické (u areálu Eliot Brno); Počet prvků : 1

Veřejná prostranství s předkupním právem (svazek 9) - Kód stavby : Pv-931/m; Členění dat ve skupině : ostatní; Popis veřejně prospěšné stavby : Městská zeleň u Vrboveckého mlýna; Počet prvků : 2

Grafická část : výkres č. 2.1.III. Hlavní výkres – varianta III. :

S/a2 (plochy sportu / areálová výstavba, výškové rozpětí 3 – 10 m)

W/d2 (plochy komerční vybavenosti / rodinná volná zástavba, výškové rozpětí 3 – 10 m)

Třetí část připomínky : Platí to stejné jako pro variantu II.

#### IV.

Závěr :


Obchvat Žebětina bude rozdělovat obydlenou část od městské zeleně a navazující krajinné zeleně. V navržených variantách se podmínky pro využití ploch příliš specializují a neumožňují další využití. Zatímco plocha čistého bydlení nevyklučuje komerční ani sportovní využitelnosti. Areálová výstavba a výškové rozpětí zástavby by poškodilo výhled ze zahrad z Kohoutovické. Opakuji, že areálová výstavba související s nerušící výrobou či sportem je příležitostí pro investory. Právním vlastníků je, zda své pozemky prodají investorů nebo ne. Je to jejich svobodná volba. Nelze takové rozhodnutí předjímat na základě nového územního plánu. Je nutné vyřešit dopravní zatížení zamýšleného obchvatu.

Plochy veřejné zeleně definované plánem jsou také v soukromém vlastnictví. V současné době se jedná o využívanou zemědělskou půdu. Vyvolává to otázku, jaký bude v budoucnu režim správy těchto pozemků.

Každá městská část se musí vyprofilovat do možností nabídky pro potenciální nové obyvatele. Žebětín nabízí venkovské prostředí s krásnou přírodou, kterému uškodila v průběhu posledních deset let výstavba bytových domů. Žebětín ať je nadále místem pro bydlení a rekreaci. Cokoli jiné mu škodí.

Z hlediska výběru navržených variant na území Žebětina (Zn-8) dávám přednost variantě II. bez ploch sportu; na území celého města Brna preferuji taktéž variantu II. bez velkého rozvoje oblasti Bosonoh a bez sjezdovky v Pisárkách.

S pozdravem

  
Mgr. Karla Kabelková  
Kohoutovická 89  
641 00 Brno

MAGISTRÁT MĚSTA BRNA  
Odbor územního plánování a rozvoje  
Došlo dne: 10 -03- 2011  
Č.j. MMB: 0.10.5.00.4  
Přil: .....

P321

V Brně dne 10. března 2011

### Připomínky ke konceptu územního plánu

#### Varianta I.

1) Navrhujeme, aby plochy půdního fondu mezi komunikací a poldrem vedoucí na Nivky bylo v souladu s platným usnesením ZMČ označeno jako rozvojové, a sice čisté bydlení.

Důvodem je, aby bylo řešeno napojení lokality Písky a Nivky na ulici Klimešova a aby bylo možné novou komunikací řešit dopravní obslužnost, případně aby po této nové komunikaci mohl jezdit i autobus. Toto napojení je důležité také pro napojení IS této lokality.

2) Na levé straně při výjezdu z komunikace z lokality Nivky a Písky na komunikaci ulice Klimešova zasypaná rokle, která je nyní zapsaná jako ZO.

Naším záměrem je zde vyřešit dopravní napojení na lokalitu Písky a Nivky a proto žádáme, aby tato plocha byla označena jako plocha pro určená pro dopravu.

#### Varianta II.

1) Je zde naprosto nesprávně řešeno napojení lokality Nivky a Písky s ulicí Klimešova – doporučujeme variantu I odstavec 1)

2) Ulice Klimešova vyústění komunikace z lokality Nivky a Písky, viz varianta I. odstavec 2)

#### Varianta III.

A) Klimešova - Nivky a Písky viz komentáře Varianta I. odstavec 1) a 2)

  
Jitka Horká  
člen představenstva  
kontakt: 774 291 774

E. G. Property, a.s.  
Mezníkova 13  
616 00 Brno, Žabovřesky  
Mezníkova 273/13, PSC 616 00  
IČ: 27743942  
DIČ: CZ27743942

N 1660 Jel.

MAGISTRÁT MĚSTA BRNA Odbor územního plánování a rozvoje
Došlo dne: 10 -03- 2011
Č.j. MMB: <i>MAG 001</i>
Přil.:

Magistrát města Brna  
Odbor územního plánování a rozvoje  
Kounicova 67  
60167 Brno

V Brně dne 9.3.2011

**Věc: Námitka ke konceptu územního plánu města Brna**

Podávám tímto námitku ke konceptu územního plánu města Brna podle ustanovení § 48 odst.2 zákona č. 183/2006 Sb., o územním plánování a stavebním řádu (stavební zákon) v platném znění.

Identifikační údaje vlastníka podávajícího námitku:

Jural s.r.o., Spodní 14, 625 00 Brno, Ičo: 25501453, DIČ: CZ25501453

Identifikace vlastněné nemovitosti:

-pozemek č. 3047/3, 3043/105 v k.ú. Komín

-zemědělská budova na pozemcích p.č. 3047/3, 3047/2, 3047/1 v k.ú. Komín

Upřesnění obsahu námitky

Námitky se týkají všech tří variant konceptů ÚPmB, jelikož ve všech těchto variantách se uvažuje o stejném využití předmětného území areálu bývalého ZD Komín.

Námitku podávám proti změně využití bývalého areálu ZD Komín z ploch pro zemědělskou výrobu – PZ na plochy sportu – S. V současné době je tento areál i nadále z části využíván pro zemědělskou prvovýrobu. Požaduji zachování ploch pro zemědělskou výrobu, event. změnu na plochy pro lehkou výrobu.

Námitku podávám proti záměru rozvojové plochy s označením Kn-4 uvažující o přestavbě areálu zemědělského družstva na plochy sportu. V současné době je tento areál i nadále z části využíván pro zemědělskou prvovýrobu. Požaduji zachování ploch pro zemědělskou výrobu event. změnu na plochy pro lehkou výrobu.

Námitku podávám proti zařazení pozemků v mém vlastnictví nacházející se v areálu bývalého ZD Komín do ploch pro veřejně prospěšné stavby s označením Ps – 015/m. Považuji za naprosto neopodstatněné zařazovat jako plochy pro veřejně prospěšné stavby plochy pro sport. Zejména pak, když se ve variantě I Konceptu ÚPmB nachází přes 50 jiných návrhových ploch pro sport, což svědčí mimo jiné o jakési nekonceptčnosti umístování těchto ploch v území. Proto požaduji vyjmutí pozemků v areálu bývalého ZD Komín z ploch pro veřejně prospěšné stavby, jelikož tato situace by mě vystavovala před nebezpečí vyvlastnění pozemků a v podstatě by mi znemožnila jakýkoliv rozvoj investic v této lokalitě.

Námítku podávám proti tomu, že koncept ÚPmB v této lokalitě nenabízí žádné variantní řešení, ale ve všech třech variantách je uvažováno pouze se změnou ploch pro zemědělskou výrobu na plochy pro sport.

Jelikož jsem investoval nemalé finanční prostředky do nákupu pozemků a budovy, včetně její opravy, požaduji ponechání využití území bývalého areálu ZD Komín v plochách pro zemědělskou výrobu, event. zařazení těchto ploch do ploch lehké výroby – E, jejichž využití umožňuje i zachování zemědělské výroby. Dále pak požaduji na základě výše uvedeného vyjmutí předmětných ploch bývalého areálu ZD Komín z ploch pro veřejně prospěšné stavby.

Předem děkuji za kladné vyřízení mých námitek.

S pozdravem,

Ing. Aleš Svojanovský  
Jednatel firmy Jural s.r.o.

**J U R A L s.r.o.**  
Spodní 14, 625 00 Brno  
fax: 546 210 208  
DIČ: CZ25501453  
č.ú.: 184336912/0600





P 393



územní plán města Brna

MAGISTRÁT MĚSTA BRNA  
ODBOR ÚZEMNÍHO PLÁNOVÁNÍ A  
ROZVOJE

MAGISTRÁT MĚSTA BRNA Odbor územního plánování a rozvoje	Pořadové číslo připomínky	plánování a rozvoje
Došlo dne: 10-03-2011	Číslo MMB: 01057026	Příl:

## PŘIPOMÍNKA KE KONCEPTU ÚZEMNÍHO PLÁNU MĚSTA BRNA

podle ustanovení § 48 odst. 2 zákona č. 183/2006 Sb., o územním plánování a stavebním řádu (stavební zákon) v platném znění

### I. Identifikační údaje osoby podávající připomínku

Jméno, příjmení fyzické osoby/  
název právnické osoby

IGOR KADERÁVEK

Adresa / sídlo

616 00 BRNO, FOUSTKOVA 13

Podává-li připomínku více navrhovatelů, jsou údaje o nich (jméno, příjmení, adresa) uvedeny v samostatné příloze

ano  
 ne

### II. Upřesnění obsahu připomínky

k návrhu řešení

k procesu pořizování

textové části

grafické části

 ano  ne ano  ne ano  ne

### III. Údaje o uplatněné připomínce k variantě (variantám) konceptu

I.  II.  III.

Městská část

Katastrální území

Parcelní čísla pozemků  
(adresa nemovitosti,  
doplňující popis lokality)

DVA TUNELY POD SEBOU v podélné ose ul. Černopolská

Obsah připomínky

PODPORUJI VARIANTNOST SEVEROJIŽNÍHO SILNIČNÍHO TAHU MĚSTEM BRNEM (NA SPEC. MÝTO), TVOŘÍ RAŤEC NÁPADITĚJŠÍHO ROZVOJE ZÓNY FRANCOUZSKÁ-BRATISLAVSKÁ (UŽ DOSTUPNĚ BLÍZKO "BRNOPOINTU" CYRILSKÁ S KŘENOVÁ S DORNYCH) <sup>DÁLE</sup> X TUNELY NAVAZUJÍ NA MYŠLENKU ŽELEZNIČNÍHO SPOJENÍ KR. POLE A PONAVY, DLE VARIANTY ROZVOJE ŽUB 1933-1937.

IV. Grafická příloha  
k připomínce

ano 1 STRANA  
 ne

V. Preference varianty konceptu  
VZDÁLENĚ SOUVISEJÍCÍ

ŽELEZNIČNÍ VARIANTA SÚ-DIAMETRU

 I. varianta II. varianta III. varianta

v BRNĚ dne 10.3.2011

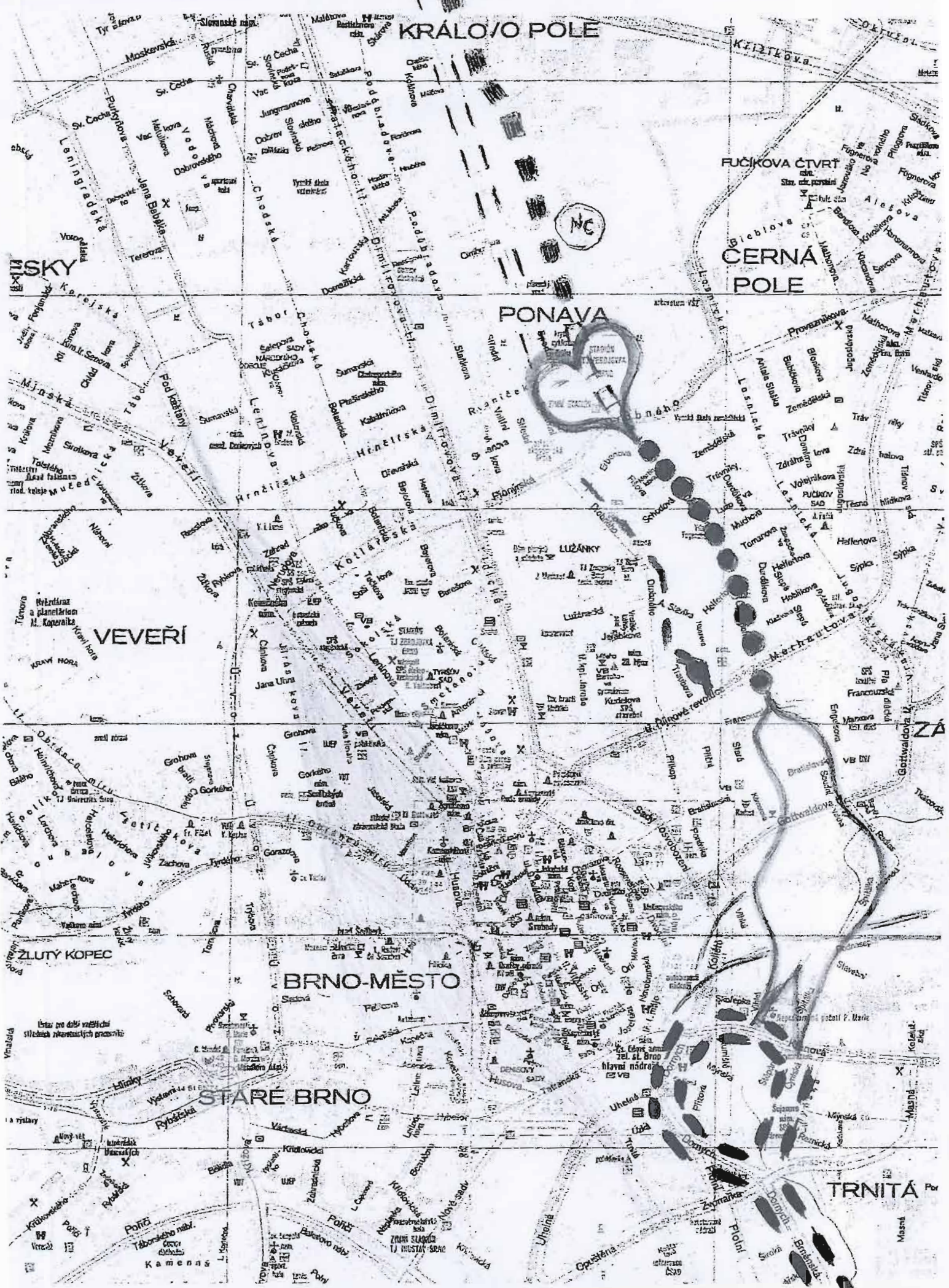
*I. Kadeřávek*

podpis

Vyplněný formulář zašlete nejpozději do 10.3.2011 na adresu :

Magistrát města Brna, Odbor územního plánování a rozvoje, Kounicova 67, 601 67 Brno

(viz veřejná vyhláška)



1 ka '11

N 1589 Ha

**Námítka vlastníka dotčených pozemků veřejně prospěšnou stavbou Xd-142/m resp. Xd-656/m v k.ú. Sadová dle variant návrhů na změny Územního plánu města Brna**

V návrhu změn územního plánu je navržena nová komunikace jako veřejně prospěšná stavba s možností kombinace vyvlastnění a předkupního práva ve prospěch města (ve variantách I-III má kódy Xd-142/m resp. Xd-656/m).

Jako spoluvlastník dotčeného pozemku 266/1 v k.ú. Sadová chci upozornit na to

Jako spoluvlastník dotčeného pozemku 266/1 **souhlasím s umístěním koridoru o b s l u ž n é komunikace na pozemku 266/1 dle předkládaného návrhu změn.** K tomu prohlašuji, že v tuto chvíli dokončujeme proces směny pozemků v lokalitě, která umožní investorovi této komunikace její vybudování **při respektování našeho „Stanoviska k plánované stavbě koridoru s komunikací a sítěmi „Obytný soubor Sadová – Na výsluní, hlavní komunikace a sítě“ na pozemcích 266/1, 261/1 v Brně v k.ú.Sadová“ , ze dne 1.4.2010 (příloha 1).**

8.3.2011

MAGISTRÁT MĚSTA BRNA	
Odbor územního plánování a rozvoje	
Došlo	10-03-2011
Číslo jedn. příloha	010/010


Děkuji, s pozdravem.

Mgr. Jitka Krejčí  
Lesnická 64  
61300, Brno  
krejci.jit@seznam.cz

**Příloha:**

1. Stanovisko k plánované stavbě koridoru s komunikací a sítěmi „Obytný soubor Sadová – Na výsluní, hlavní komunikace a sítě“ na pozemcích 266/1, 261/1 v Brně v k.ú.Sadová“ , ze dne 1.4.2010

1. T. LC 40 USUŠNÉ FOUKOVNÉ PŘEODNANÉ
- S ING. STEJSKALOVOU – STAVEBNÍ ÚŘAD
  - S PANÍ LAEAFIREKOVOU – ODBOR DOPRAVY



Úřad městské části Brno - Královo Pole  
Stavební úřad

**Věc: Stanovisko k plánované stavbě koridoru s komunikací a sítěmi „Obytný soubor Sadová – Na výsluní, hlavní komunikace a sítě“ na pozemcích 266/1, 261/1 v Brně v k.ú. Sadová:**

Jako vlastníci pozemkových parcel č. 261/1 a 266/1 v Brně v k.ú. Sadová **budeme souhlasit s územním řízením** na stavbu páteřní komunikace a inženýrských sítí k obytnému souboru Sadová - Na výsluní, dle situace D3 z DUR vypracované projekční kanceláří Matula - projekce dopravních staveb, Šumavská 15, 602 00 Brno, ze dne 03/2010 **za těchto podmínek :**

- 1.) dojde k majetkoprávnímu vyrovnání mezi námi (MUDr. Tomášem Zatočilem a Mgr. Jitkou Krejčí) a investorem stavby, BRNO Properties PROJEKT 21 a.s., Zelný trh 10, 602 00 Brno, které bude řešeno směnou pozemků a to v poměru 1:1 (tedy 1m<sup>2</sup> za 1m<sup>2</sup>). Směna zohledňuje "přeparcelizaci", kterou nutně vyvolá připravovaná stavba této komunikace a zahrnuje naše pozemky p.č. 266/1; 261/11 a celou jižní část pozemku p.č. 261/1, vymezenou plotem, který je postaven dle platného stavebního povolení č.j.OÚŠŘ: 05/3989/US/577/To ze dne 18.5.2005 a řádně ohlášen na SÚ městské části Brno Královo Pole dne 8.11.2006. Celková výměra těchto našich pozemků činí 3247m<sup>2</sup>. Na základě směnné smlouvy získáme celistvý pozemek bezprostředně a v celé své délce navazující na jižní hranici "koridoru" této komunikace. Jihovýchodním směrem vymezený hranicí mezi pozemky p.č. 253, 254 a 255 a pozemkem p.č. 252. Severozápadním směrem vymezený ulicí Kociánka (pozemek p.č. 265/1). Jižním směrem hranicí přibližně rovnoběžnou s nově budovanou komunikací. Tento pozemek bude mít minimální výměru 3100 m<sup>2</sup>. Za zbývajících max. 147m<sup>2</sup> získáme pozemek severně od zmíněné komunikace při hranicích mezi pozemky p.č. 261/1, 260/3, 260/4, 260/5. Věcnost směny tak jak je výše popsána, byla podrobně ústně projednána a odsouhlasena mezi námi a investorem stavby BRNO Properties PROJEKT 21 a.s. a bude jednoznačně vymezena a oboustranně odsouhlasena ve směnné smlouvě.
- 2.) na směněných pozemcích, které směnou nabudeme nesmí být zatíženy žádnými právy třetích osob, nesmí váznout žádná věcná břemena, zástavní práva apod.
- 3.) bude nám umožněno komunikační napojení čtyřmi sjezdy z nově budované komunikace a to v intencích situace D-3. Za nezbytný považujeme doklad Odboru dopravy, že uvedené sjezdy povolí.
- 4.) Investor BRNO Properties PROJEKT 21 a.s. se v rámci směny zaváže k zajištění bezpodmínečné možnosti napojení na inženýrské sítě, budované v této nové komunikaci (vodovod, plynovod, splašková i dešťová kanalizace). Všechny tyto inženýrské sítě budou technicky i kapacitně dimenzovány tak, abychom měli zajištěno připojení čtyř objektů na sítě v této nové komunikaci.
- 5.) Investorem bude umožněn přístupový chodník z nově budované komunikace na severní část pozemku p.č. 261/1, který je vymezen stávajícím plotem.
- 6.) investor se nám zaváže, že v koridoru této nové páteřní komunikace sousedící s našimi pozemky nebudou žádné nadzemní stavby.

Do splnění všech našich výše uvedených podmínek nesouhlasíme s umístěním stavby výše uvedeného koridoru s komunikací a sítěmi na našich pozemcích.

Po splnění shora uvedených podmínek Vám doručíme náš písemný notářem ověřený souhlas.

V Brně dne 1.4.2010

  
Mgr. Jitka Krejčí

  
MUDr. Tomáš Zatočil

Na vědomí:





MMB - OUPR -- ING. ARCH. DANA PIŠTOROVÁ  
MMB - odbor dopravy -- ING. BLANKA MISTINOVÁ  
Investor -- PRO MBO, SOBOTKA A ING. ŠTĚPÁNKA  
projektant -- ING. DATULA

MMB - MAJETKOVÝ ODBOR -- P. ING. PEJCHAL

12.4.10 S PROBLÉMATIKOU OSOBNĚ OSOBĚN  
BC. PETR ŠOUKAL VĚ DEKLAROVÁNÍ  
NĚJÍ CÍLE UZAVŘÍT ŘÁDNOU SHĚNNOU  
SHLOUKU.

12.4.10 S VĚCNÍM OBSAHEM NAŠEHO STANOVISKA  
I S DŮVODY K NĚMU VĚDOUCÍMI BYLA OSOBNĚ  
SŘJZNAHNA SEKTORÁŽKA ODBORU DOPRAVY  
ING. BLANKA MISTINOVÁ

12.4.10 VĚCNĚ PROVEDNANO SE SEKTORÁŽKOU  
ING. ARCH. DANCŮ PIŠTOROVOU  
(ODBOR URBANISTICKÉHO PLÁNOVÁNÍ A ROZVOJE)



12.4.10 ŽE BY SE ZASTAVIL NA ODBORU URBANISTICKÉHO A STAVEBNÍHO ŘÍZENÍ (DĚLŮ STĚPNÍ STAVEBNÍ DOTYD)  
(O BUDOVĚ MMB NA MARINEVSKÉHO NĚMĚSTĚ). MUVIL DŮVOD S ING. MARIÍ SKUTKILCOVOU. POKUD BY  
DŮVOD NA ODVOLÁNÍ PROTI UŘEĚDNÍMU ROZHODNUTÍ, NĚBO PROTI STAVEBNÍMU ROZLOŽENÍ, BYLO BY  
TO 4 TĚCHTO OŘEĚNÍ. PODLE NOVĚHO STAVEBNÍHO ZÁKONA NĚMŮST STAVĚBNÍ ÚŘAD ODĚSILAT POČTOU  
UČĚSTNÍKY ŘÍZENÍ, ALE MUSÍ DĚLKOVĚ SŘJZMĚNIT (NA INTERNĚTI) SVOU UŘEĚDNÍ DŮSKU, NA KTERĚ  
JE UŘEĚDNÍ ŘÍZENÍ VYŘÁDENO -- HLEDAT, ŽE BY BYLA 1X TĚDNĚ (PRO VĚŠETNÝ ŘEŘPĚNÝ) A PŮST TAKĚ  
UŘEĚDNĚ VYŘÁDĚNÍ NA UŘEĚDNĚ PŘEŘMĚNĚNÍ MŮDE PŘEŘDNO NA STAVĚBNÍMŮSTĚ -- TAKĚ HLEDAT (ASI V MĚSTĚ

P 399



MAGISTRÁT MĚSTA BRNA  
ODBOR ÚZEMNÍHO PLÁNOVÁNÍ A  
ROZVOJE

MAGISTRÁT MĚSTA BRNA	
Číslo přílohy	plánování P/.....
Došlo dne:	10-03-2011
Č.j. MMB:	0105013
Příl.:	

## PŘIPOMÍNKA KE KONCEPTU ÚZEMNÍHO PLÁNU MĚSTA BRNA

podle ustanovení § 48 odst. 2 zákona č. 183/2006 Sb., o územním plánování a stavebním řádu (stavební zákon) v platném znění

### I. Identifikační údaje osoby podávající připomínku

Jméno, příjmení fyzické osoby/ název právnické osoby	IGOR KADERÁVEK
Adresa / sídlo	616 00 BRNO, FOUSTKOVA 13

Podává-li připomínku více navrhovatelů, jsou údaje o nich (jméno, příjmení, adresa) uvedeny v samostatné příloze  ano  ne

### II. Upřesnění obsahu připomínky

k návrhu řešení		k procesu pořizování	
textové části	grafické části		
<input type="checkbox"/> ano <input type="checkbox"/> ne	<input checked="" type="checkbox"/> ano <input type="checkbox"/> ne	<input type="checkbox"/> ano <input type="checkbox"/> ne	<input type="checkbox"/> ano <input type="checkbox"/> ne

### III. Údaje o uplatněné připomínce k variantě (variantám) konceptu I. II. III.

Městská část	
Katastrální území	
Parcelní čísla pozemků (adresa nemovitosti, doplňující popis lokality)	SEVEROJIŽNÍ KOLEJOVÝ DIAMETR
Obsah připomínky	ŽELEZNIČNÍ VARIANTA, NEODMYSLITELNÁ SOUČÁST INTEGROVANE' HROMADNE' DOPRAVY POTŘEBUJE KROMĚ POSOUZENÍ TRASY (ul. JIRÁŠKOVÁ, ul. STUDAŇKA), VARIANTNÍ POKRAČOVÁNÍ RUBÍN (východ) - PERLA - KOREJSKÁ UL., PRO OBSLUHU CELEHO SEVEROZÁPADU BRNA (PŘÍLEŽITOST PRO BYSTRC, KOMÍN - VE DRUHÉ VĚTVI MEDLÁNKY)

IV. Grafická příloha k připomínce	<input checked="" type="checkbox"/> ano 3 STRANY <input type="checkbox"/> ne
-----------------------------------	--

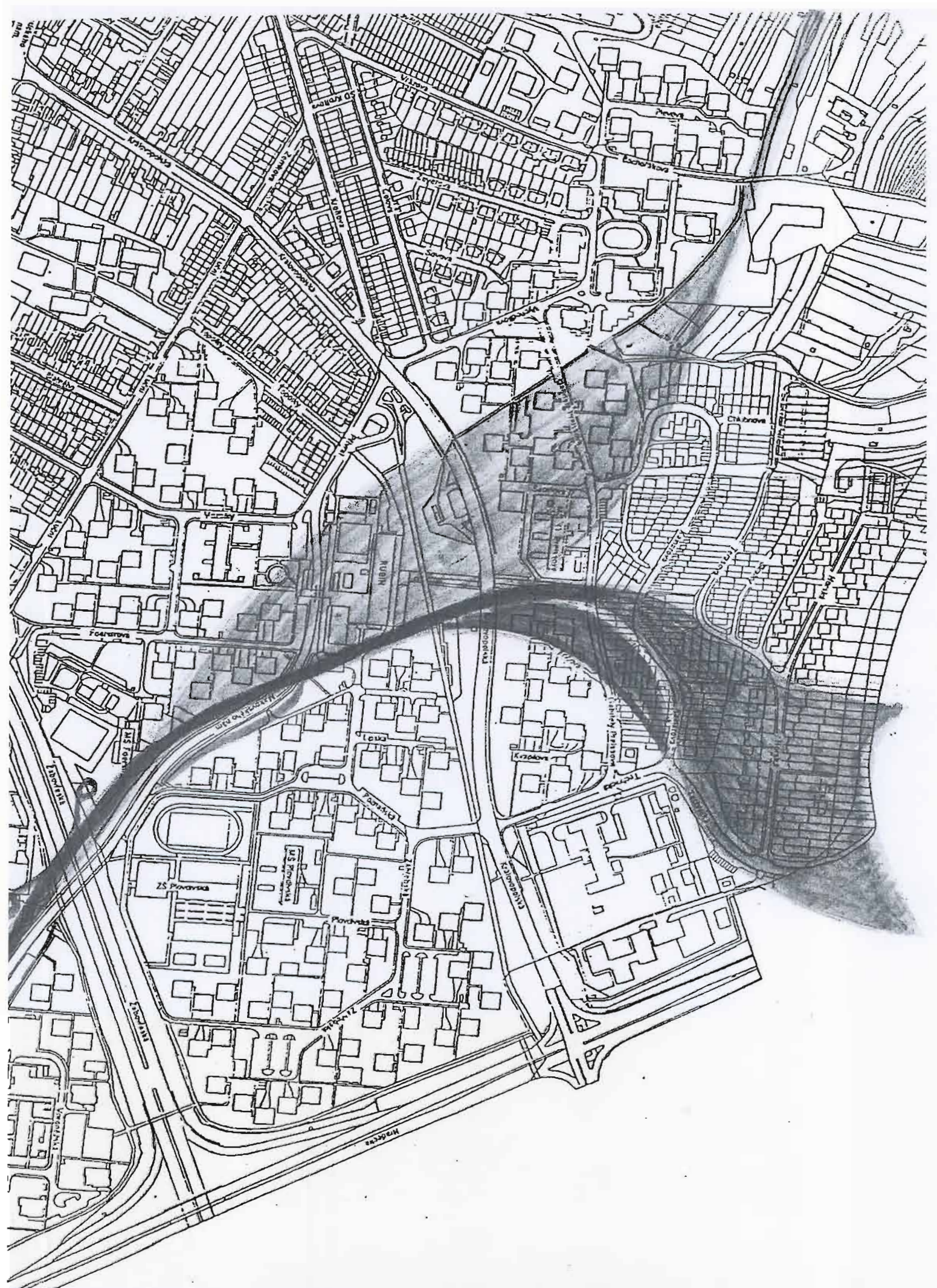
V. Preference varianty konceptu	ŽELEZNIČNÍ VARIANTA SJ-DIAMETRU
<input type="checkbox"/> I. varianta	<input type="checkbox"/> II. varianta <input type="checkbox"/> III. varianta

V BRNE dne 10.3.2011

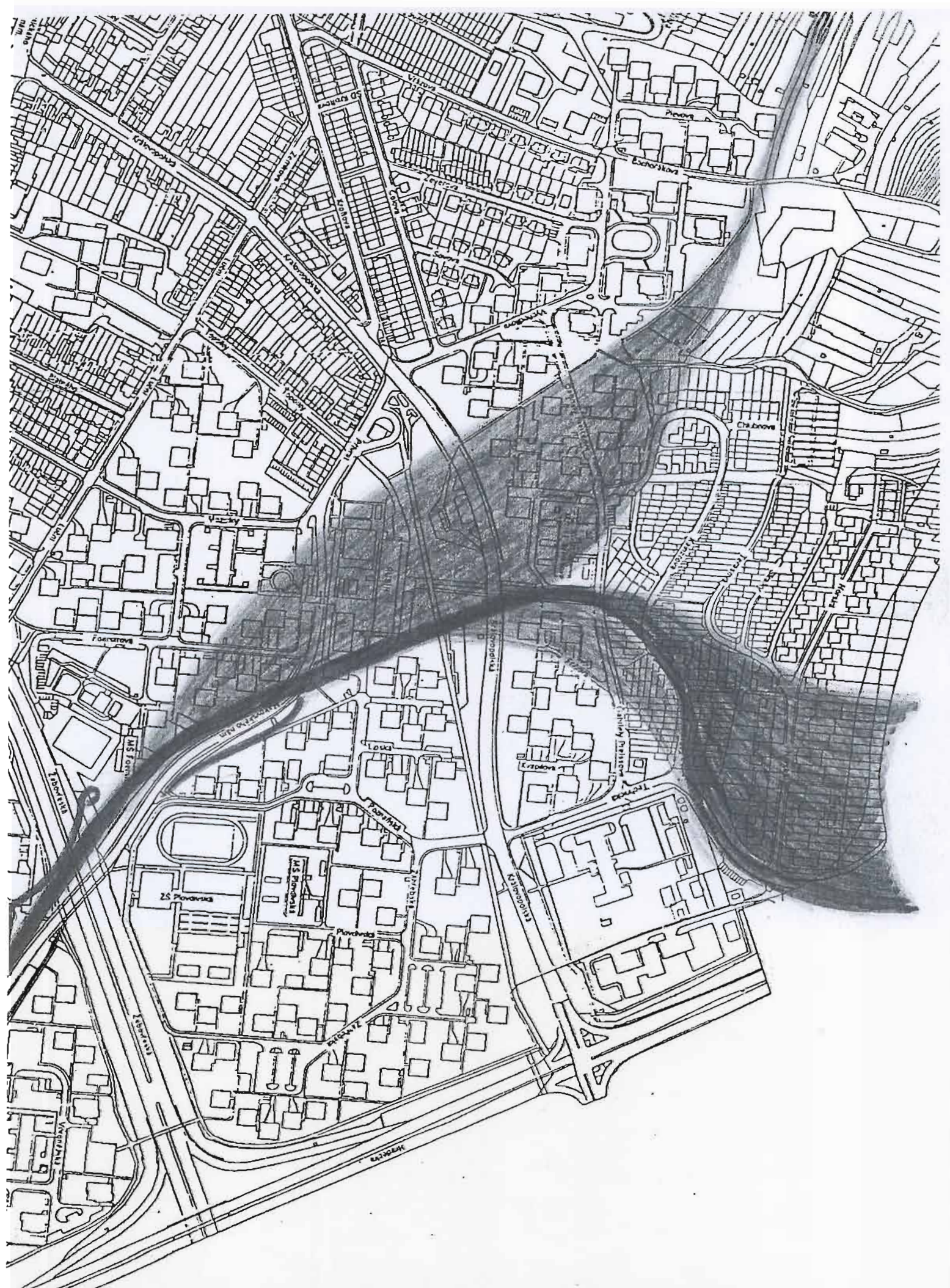
*[Signature]*  
podpis

Vyplněný formulář zašlete nejpozději do 10.3.2011 na adresu :

Magistrát města Brna, Odbor územního plánování a rozvoje, Kounicova 67, 601 67 Brno  
(viz veřejná vyhláška)

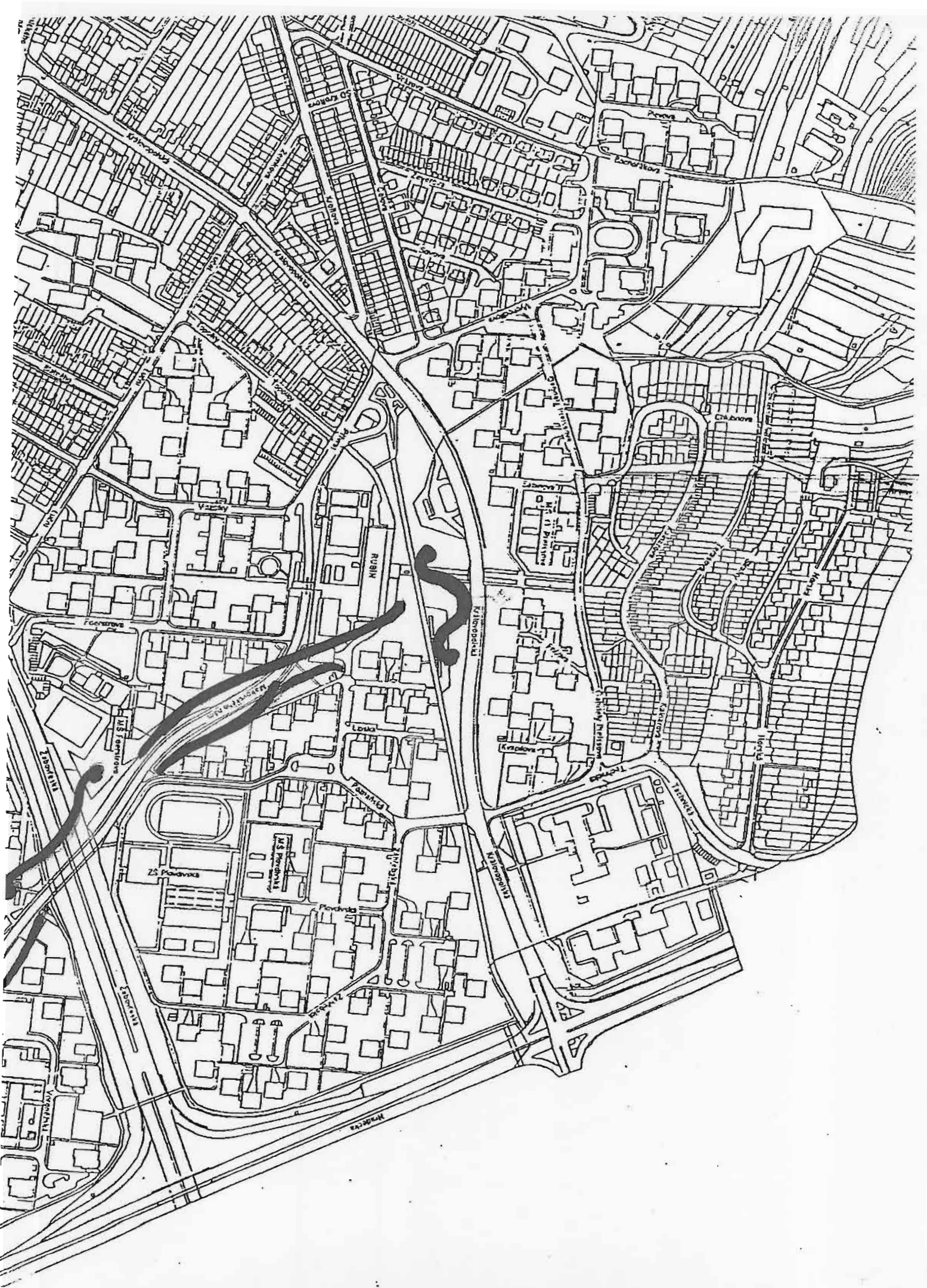


plán území dotčené variantnosti - I



ika '11 území dotčené variantnosti - II





území dle varianty 11.

N 1590

Hev

MAGISTRÁT MĚSTA BRNA Odbor územního plánování a rozvoje	
Došlo.	10-03-2011
Číslo jednací.	Xd-656/m
Příloha	0105014

**Námítka vlastníka dotčených pozemků veřejně prospěšnou stavbou Xd-142/m resp. Xd-656/m v k.ú. Sadová dle variant návrhů na změny Územního plánu města Brna**

V návrhu změn územního plánu je navržena nová komunikace jako veřejně prospěšná stavba s možností kombinace vyvlastnění a předkupního práva ve prospěch města (ve variantách I-III) má kódy Xd-142/m resp. Xd-656/m.

Jako vlastník dotčeného pozemku 261/1 a spoluvlastník dotčeného pozemku 266/1 v k.ú. Sadová chci upozornit na to že na části pozemku 261/1 je postaven dům p.č. 261/12, který chybí na veškeré předložené plánovací dokumentaci, a na to, že pozemek 261/1 je rozdělen plotem na dvě poloviny.

Dokumentace pro územní řízení RD i oplocení byla zpracována a podána na podzim 2004 (spolu se sousedním domem jako dvojdomek). RD byly navrženy při stabilizované ploše BC, jako její dostavba, a stavební pozemky plně respektovaly polohu obslužné komunikace dle „Urbanistické studie s regulačními prvky Sadová-k.ú. Královo Pole“. Tato studie byla v té době pro tuto oblast jedinou územně plánovací dokumentací, pořizovanou OÚPR MMB a oficiálně projednávanou. Zpracovali jsme několik variant řešení osazení RD a vše řádně projednali s odbory MMB tak, abychom splnili všechny požadavky na nás kladené. Hranice stavebních pozemků obou RD byly ukončeny severně od severního okraje koridoru obslužné komunikace se kterou příslušné orgány města i my, vlastníci pozemků počítali, a uzpůsobili tomu pozici našich domů i oplocení pozemků a sadové a terénní úpravy.

Na základě této dokumentace a kladných vyjádření DOSS byla OÚSŘ ÚMČ Brno-Královo Pole vydána územní rozhodnutí na oba RD, s nabytím právní moci dne 29.1.2005. Následně pak v dalším řízení stavební povolení a dnes jsou oba RD zkolaudovány (naš RD p.č. 261/12 kolaudační rozhodnutí číslo jednací - 07/17267/US/2538/To, vydáno dne 11.2.2008 nabytí právní moci 4.3.2008), oplocení postaveno, terénní úpravy dokončeny.

Přesto, že domy i oplocení pozemků byly dávno se souhlasem příslušných institucí města postaveny, a měly být respektovány jako stabilizované plochy BC, dochází v předkládaném návrhu na změny územního plánu již podruhé ke změnám polohy komunikace dotýkajících se těchto ploch, byť nyní v minimálním rozsahu

Jako vlastník/spoluvlastník dotčených pozemků návrhem změn na ÚP chci na jedné straně prohlásit **souhlas s umístěním koridoru obslužné komunikace na pozemku 266/1 a 261/1 dle předkládaného návrhu změn.** K tomu prohlašuji, že v tuto chvíli dokončujeme proces směny pozemků v lokalitě, která umožní investorovi této komunikace její vybudování při respektování našeho ~~našeho~~ „Stanoviska k plánované stavbě koridoru s komunikací a sítěmi „Obytný soubor Sadová – Na výsluní, hlavní komunikace a sítě“ na pozemcích 266/1, 261/1 v Brně v k.ú.Sadová“, ze dne 1.4.2010 (příloha 1).

Na straně druhé **nesouhlasím s tím, aby součástí koridoru komunikace pro veřejně prospěšnou stavbu Xd-142/m resp. Xd-656/m byla i malá část pozemku 261/1 - na příloze č. 2 je označena barevně** (viz příloha č.2 – „Geometrický plán pro rozdělení pozemku, vyhotovený GK Kraus s.r.o., číslo plánu 447-5148/2010, ze dne 9.9.2010, souhlas K.Ú. 18.10.2010, číslo 1309/2010-702“, je to trojúhelníková plocha o celkové výměře jen 23 m<sup>2</sup> (p.č. 261/17 a p.č. 260/11 vybarvena růžově) zasahující ze severu do koridoru na své východní hranici 2,85 m a na západní 0 m, stávající plot

zasahující do koridoru je vyznačen zeleně) , která je definována stávajícím řádně postaveným plotem, vše schváleno řádně příslušnými institucemi města před nynějším návrhem změn ÚP.

**Na základě výše uvedených skutečností požadují:**

-aby stavba p.č. 261/12 i plot na p.č. 261/1 (viz příloha č.2 ) byly zaneseny do veškeré plánovací dokumentace pro ÚP a část parcely p.č. 261/1 severně od plotu (tj. jižní hranice p.č. 261/17 a jižní a východní hranice p.č. 260/11 dle přílohy č.2) byla klasifikována jako stabilizovaná plocha BC.

-aby část pozemku 261/1 severně od plotu (barevně označená plocha a plot v příloze č.2), která je v návrhu na změny ÚP součástí koridoru komunikace pro veřejně prospěšnou stavbu Xd-142/m resp. Xd-656/m, byla z návrhu vyjmuta. V žádném případě nesouhlasíme se změnou hranice naší zahrady. Na její ploše jsme schopni akceptovat podmínku žádné nadzemní stavby vyjma stávajícího plotu, a ponechat tam jen vzrostlou zeleň v rámci naší zahrady. Ostatně v současné době je nezpevněný pozemek se zelení před i za naším plotem a koridor zeleně je tak respektován.

8.3.2011

Děkuji, s pozdravem.



MUDr. Tomáš Zatočil  
Kociánka 26b  
61200, Brno  
[zatočilovi@centrum.cz](mailto:zatočilovi@centrum.cz)  
776/769241

**Přílohy:**

1. Stanovisko k plánované stavbě koridoru s komunikací a sítěmi „Obytný soubor Sadová – Na výsluní, hlavní komunikace a sítě“ na pozemcích 266/1, 261/1 v Brně v k.ú.Sadová“ , ze dne 1.4.2010
2. kopie z Geometrického plánu pro rozdělení pozemku, vyhotovený GK Kraus s.r.o., číslo plánu 447-5148/2010, ze dne 9.9.2010, souhlas K.Ú. 18.10.2010, číslo 1309/2010-702, kde je vyznačen náš malý pozemek a plot „zasahující“ do návrhu koridoru komunikace (je to trojúhelníková plocha o celkové výměře jen 23 m<sup>2</sup> (p.č. 261/17 a p.č. 260/11 vybarvena růžově) zasahující ze severu do koridoru na své východní hranici 2,85m a na západní 0 m, stávající plot zasahující do koridoru je vyznačen zeleně)

**Adresováno:**

**MMB OUPR**

**Na vědomí:**


**MMB OD**

**Stavební úřad m.č. Královo Pole**

**BKOM**

**DPmB**

1.4.2010 OSOBNĚ PODROBNĚ PROBEDNANO  
• S ING. STEJSKALOVOU – STAVEBNÍ ÚŘAD  
• S PANÍ KACAFÍRKOVOU – ODBOR DOPRAVY



Úřad městské části Brno - Královo Pole  
Stavební úřad

**Věc: Stanovisko k plánované stavbě koridoru s komunikací a sítěmi „Obytný soubor Sadová – Na výsluní, hlavní komunikace a sítě“ na pozemcích 266/1, 261/1 v Brně v k.ú. Sadová:**

Jako vlastníci pozemkových parcel č. 261/1 a 266/1 v Brně v k.ú. Sadová **budeme souhlasit s územním řízením** na stavbu páteřní komunikace a inženýrských sítí k obytnému souboru Sadová - Na výsluní, dle situace D3 z DUR vypracované projekční kanceláří Matula - projekce dopravních staveb, Šumavská 15, 602 00 Brno, ze dne 03/2010 **za těchto podmínek :**

1.) dojde k majetkoprávnímu vyrovnání mezi námi (MUDr. Tomášem Zatočilem a Mgr. Jitkou Krejčí) a investorem stavby, BRNO Properties PROJEKT 21 a.s., Zelný trh 10, 602 00 Brno, které bude řešeno směnou pozemků a to v poměru 1:1 (tedy 1m<sup>2</sup> za 1m<sup>2</sup>). Směna zohledňuje "přeparcelizaci", kterou nutně vyvolá připravovaná stavba této komunikace a zahrnuje naše pozemky p.č. 266/1; 261/11 a celou jižní část pozemku p.č. 261/1, vymezenou plotem, který je postaven dle platného stavebního povolení č.j.OÚŠŘ: 05/3989/US/577/To ze dne 18.5.2005 a řádně ohlášen na SÚ městské části Brno Královo Pole dne 8.11.2006. Celková výměra těchto našich pozemků činí 3247m<sup>2</sup>. Na základě směnné smlouvy získáme celistvý pozemek bezprostředně a v celé své délce navazující na jižní hranici "koridoru" této komunikace. Jihovýchodním směrem vymezený hranicí mezi pozemky p.č. 253, 254 a 255 a pozemkem p.č. 252. Severozápadním směrem vymezený ulicí Kociánka (pozemek p.č. 265/1). Jižním směrem hranicí přibližně rovnoběžnou s nově budovanou komunikací. Tento pozemek bude mít minimální výměru 3100 m<sup>2</sup>. Za zbývajících max. 147m<sup>2</sup> získáme pozemek severně od zmíněné komunikace při hranicích mezi pozemky p.č. 261/1, 260/3, 260/4, 260/5. Věcnost směny tak jak je výše popsána, byla podrobně ústně projednána a odsouhlasena mezi námi a investorem stavby BRNO Properties PROJEKT 21 a.s. a bude jednoznačně vymezena a oboustranně odsouhlasena ve směnné smlouvě.

2.) na směněných pozemcích, které směnou nabudeme nesmí být zatíženy žádnými právy třetích osob, nesmí váznout žádná věcná břemena, zástavní práva apod.

3.) bude nám umožněno komunikační napojení čtyřmi sjezdy z nově budované komunikace a to v intencích situace D-3. Za nezbytný považujeme doklad Odboru dopravy, že uvedené sjezdy povolí.

4.) Investor BRNO Properties PROJEKT 21 a.s. se v rámci směny zaváže k zajištění bezpodmínečné možnosti napojení na inženýrské sítě, budované v této nové komunikaci (vodovod, plynovod, splašková i dešťová kanalizace). Všechny tyto inženýrské sítě budou technicky i kapacitně dimenzovány tak, abychom měli zajištěno připojení čtyř objektů na sítě v této nové komunikaci.


5.) Investorem bude umožněn přístupový chodník z nově budované komunikace na severní část pozemku p.č. 261/1, který je vymezen stávajícím plotem.


6.) investor se nám zaváže, že v koridoru této nové páteřní komunikace sousedící s našimi pozemky nebudou žádné nadzemní stavby.

Do splnění všech našich výše uvedených podmínek nesouhlasíme s umístěním stavby výše uvedeného koridoru s komunikací a sítěmi na našich pozemcích.

Po splnění shora uvedených podmínek Vám doručíme náš písemný notářem ověřený souhlas.

V Brně dne 1.4.2010

  
Mgr. Jitka Krejčí

  
MUDr. Tomáš Zatočil

Na vědomí:

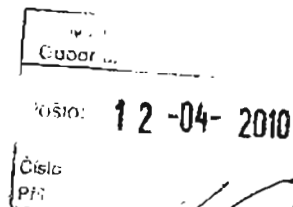


MMB-OUPR -- ING. ARCH. DANA PIŠTOROVÁ  
MMB-odbor dopravy -- ING. BLANKA HŘÍŠŤINOVÁ  
Investor -- PRO MGR. SOBOTKA A ING. ŠTĚPÁNKA  
projektant -- ING. DATULA

MMB - MAJETKOVÝ ODBOR - P. ING. PEŘCHAL


12.4.10 S PROBLÉMATIKOU OSOBNĚ OZBOJNĚN  
BC. PETR ŠOUKAL VČ. DEKLAROVÁNÍ  
NĚSI VŮLE UJADŘIT ŘÁDNOU SMĚNNOU  
SMLOUVU.

12.4.10 S VĚCNÝM OBSAHEM NAŠHO STANOVISKA  
I S DŮVODY K NĚMU VĚDOUCÍMI BYLA OSOBNĚ  
OZBOJNĚNA SEKTORÁŘKA ODBORU DOPRAVY  
ING. BLANKA HŘÍŠŤINOVÁ

12.4.10 VĚCNĚ PŘEDNANO SE SEKTORÁŘKOU  
ING. ARCH. DANOU PIŠTOROVOU  
(ODBOR ÚZEMNÍHO PLÁNOVÁNÍ A REGULACE)



12.4.10 JESEŇ SE PŘESTAVIL NA ODBORU ÚZEMNÍHO A STAVEBNÍHO ŘÍZENÍ (DĚLŮ ŠTĚPÁNKA STAVEBNÍ DOHLED)  
(V BUDOUCI MMB NA MĚKYNČEKHO NÁHĚSTI). MUVIL JESEŇ S ING. MARIÍ SKVRČILOVOU, POKUD BY  
DOŠLO NA ODVOLÁNÍ PROTI ÚZEMNÍMU ROZHODNUTÍ, NEBO PROTI STAVEBNÍMU POVLICENÍ, BYLO BY  
TO "4 TĚHOTO CREATIVU". PODLE NOVÉHO STAVEBNÍHO ZÁKONA NEMUSÍ STAVEBNÍ ÚŘAD ODBRÁT POŘADU  
ÚČASTNÍKY ŘÍZENÍ, ALE MŮŽE DĚKOVĚ ZPŘÍSPĚNIT (NA INTERNETU) SVOJI ÚZEMNÍ OBSKY, NA KTERÉ  
JE ÚZEMNÍ ŘÍZENÍ UVEDENO - HLÍDAT, ŽE BYCH 1X TYDŇE (PRO VĚCNĚJŠÍ PŘÍPADY) A PŮST TAKÉ  
VĚSTIT VŮHLASKU NA VĚCNĚJŠÍ PŘÍPADY MÍSTĚ PŮSTO NA STRANISITĚ - TAKÉ HLÍDAT (AČI V MÍSTĚ



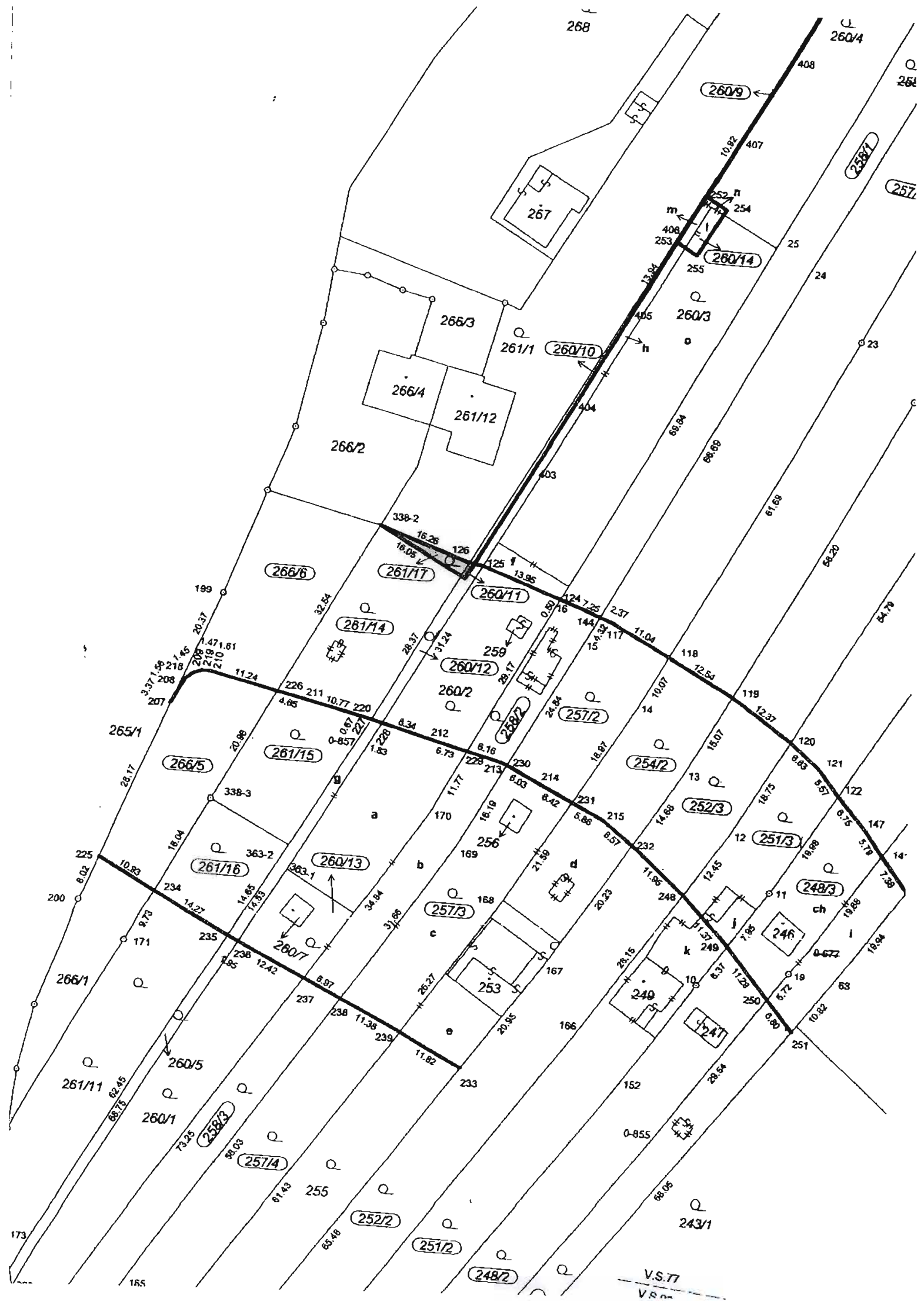
Ověruje se, že tato kopie  
souhlasí s geometrickým  
plánem  
V Brně dne 18.11.2010



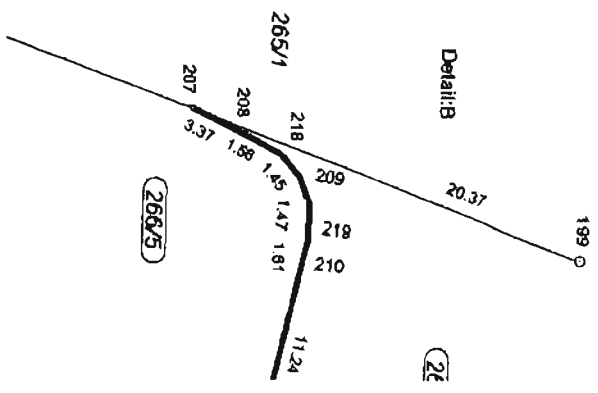
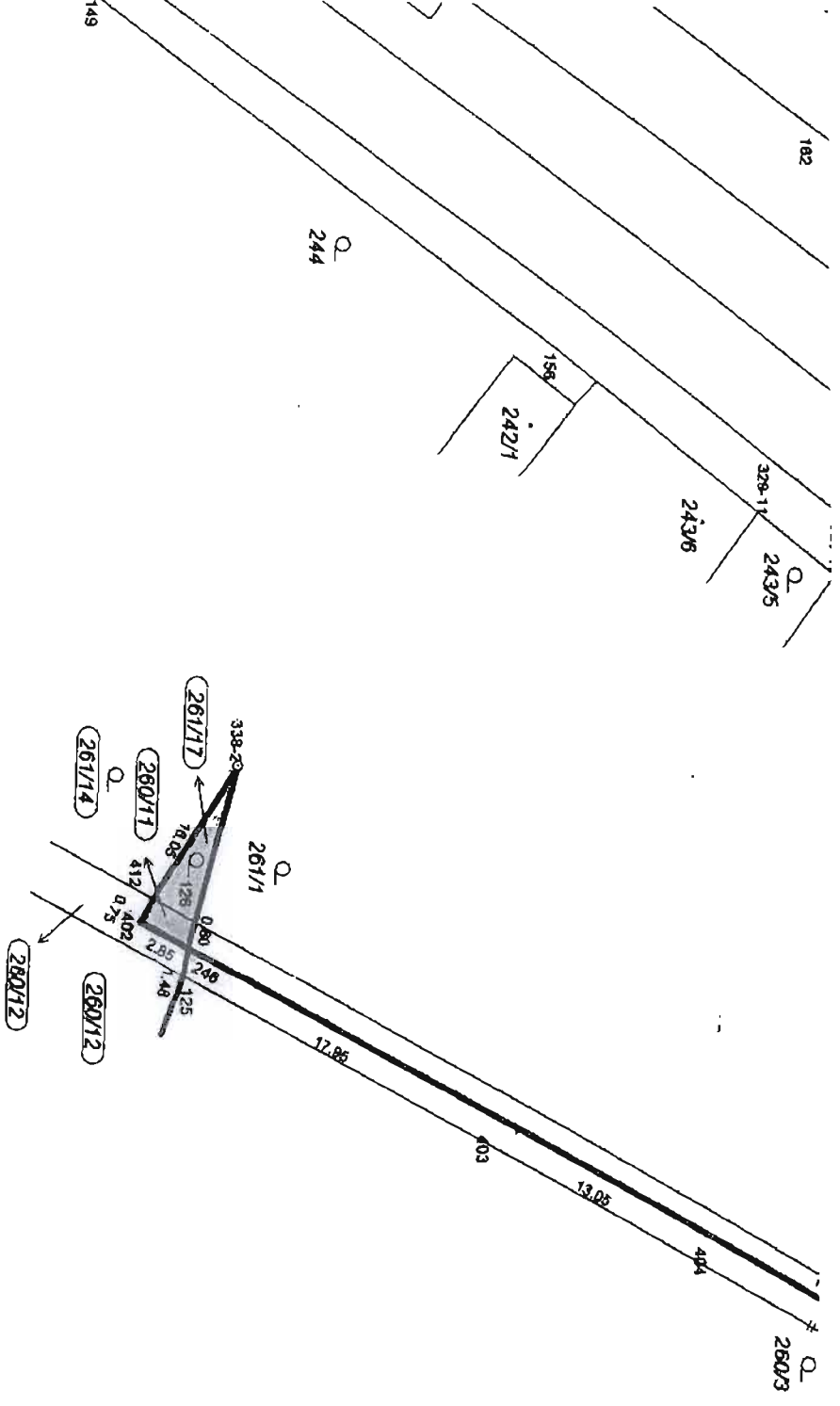
*Mlema*

Dělit nebo scolovat pozemky lze jen na základě územního rozhodnutí, pokud podmínky pro ně nejsou stanoveny jiným rozhodnutím nebo opatřením.

<p><b>GEOMETRICKÝ PLÁN</b> pro rozdělení pozemku</p>	<p>Náležitostmi a přesností odpovídá právním předpisům.</p>	<p>Katastrální úřad, katastrální pracoviště souhlasí s očíslováním parcel.</p>
<p>Vyholovit: GK Kraus s.r.o. Lípová 55 Ostapovice</p>	<p>Geometrický plán ověřil úředně oprávněný zeměměřičský inženýr: <b>Ing. Zdeněk Kraus</b></p>	<p>Souhlas katastrálního úřadu, kat. pracoviště poivrdil: <b>ROVINA Holana</b></p>
<p>Číslo plánu: 447-5148/2010</p>	<p>Dne 9.9.2010 Číslo 5148/2010</p>	<p>Dne 8. 11. 2010 Číslo 1305/2010-702</p>
<p>Okres: Brno-město</p>	<p>Úředně oprávněný zeměměřičský inženýr odpovídá za odbornou úroveň geometrického plánu, za dosažení předepsané přesnosti a za správnost a úplnost náležitostí podle právních předpisů.</p>	<p>Jeden vřovpis geometrického plánu a předepsané přílohy jsou uloženy u katastrálního úřadu, katastrálního pracoviště.</p>
<p>Obec: Brno Kat. území: Sadová Mapový list: 77.93 Kód způsobu určení výměr je určen podle § 77 odst. 2 vyhlášky č. 26/2007 Sb. v plném znění. Dosavadním vlastníkům pozemků byla poskytnuta možnost seznámit se v terénu s průběhem navrhovaných nových hranic, které byly označeny předepsaným způsobem: dřevánými kolíky (ohroženo výstavbou), plot</p>		







## VÝKAZ DOSAVADNÍHO A NOVÉHO STAVU ÚDAJŮ KATASTRU NEMOVITOSTÍ

Dosavadní stav			Nový stav										
Označení pozemku parc. číslem	Výměra parcely		Druh pozemku Způsob využití	Označení pozemku parc. číslem	Výměra parcely		Druh pozemku Způsob využití	Typ stavby Způsob využití	Způsob urbení výměr	Porovnání se stavem evidence právních vztahů			
	ha	m <sup>2</sup>			Díl přechází z pozámku označeného v	Číslo listu vlastnictví				Výměra dílu		Označení dílu	
										katastru nemovitosti	dřívejší poz. evidenci		ha
260/4	9	60	zahrada	260/4	9	37	zahrada		0	260/4	137	9	37
				260/9	19	zahrada		0	260/4	137	19		
260/5	4	26	zahrada	260/5	1	26	zahrada		2	260/5	137	1	26
				260/10	43	zahrada		0	260/5	137	43		
				260/11	2	zahrada		0	260/5	137	2		
				260/12	61	zahrada		0	260/5	137	61		
261/1	28	76	zahrada	261/1	20	23	zahrada		0	261/1	275	20	23
				261/14	4	82	zahrada		2	261/1	275	4	82
				261/15	3	50	zahrada		2	261/1	275	3	50
				261/16	21	zahrada		2	261/1	275	21		
*1)	10	43	zahrada	261/11	7	79	zahrada		2	261/11	302	7	79
261/11	10	57		261/16	2	64	zahrada		2	261/11	302	2	64
*2)	13	48		orná půda	266/1	3	19	orná půda		2	266/1	302	3
266/1	13	48	orná půda	266/5	4	72	orná půda		2	266/1	302	4	72
				266/6	5	46	orná půda		2	266/1	302	5	46
				*1)*2)	3	10	25			3	10	03	

\*1) Návrh na opravu výměry podle §29 odst. 1 písmeno d) vyhl. č. 26/2007.

\*2) Změna výměry podle §29 odst. 1 písmeno c) vyhl. č. 26/2007.

"

Číslo bodu	X	Y	kk	Poznámka
229	597980.21	1156424.92	3	dřevěný kolík (ohroženo výstavbou)
230	597973.44	1156426.76	3	dřevěný kolík (ohroženo výstavbou)
231	597962.18	1156432.00	3	dřevěný kolík (ohroženo výstavbou)
232	597951.54	1156438.31	3	dřevěný kolík (ohroženo výstavbou)
233	597976.04	1156476.97	3	dřevěný kolík (ohroženo výstavbou)
234	598029.66	1156452.50	3	dřevěný kolík (ohroženo výstavbou)
235	598016.96	1156458.99	3	dřevěný kolík (ohroženo výstavbou)
236	598015.16	1156459.78	3	dřevěný kolík (ohroženo výstavbou)
237	598003.78	1156464.78	3	dřevěný kolík (ohroženo výstavbou)
238	597997.36	1156467.60	3	dřevěný kolík (ohroženo výstavbou)
239	597986.88	1156472.11	3	dřevěný kolík (ohroženo výstavbou)
246	597981.75	1156393.49	6	dřevěný kolík (ohroženo výstavbou)
248	597942.32	1156445.90	3	dřevěný kolík (ohroženo výstavbou)
249	597934.23	1156453.91	3	dřevěný kolík (ohroženo výstavbou)
250	597926.70	1156462.29	3	dřevěný kolík (ohroženo výstavbou)
251	597922.11	1156467.34	3	dřevěný kolík (ohroženo výstavbou)
252	597948.74	1156379.33	3	dřevěný kolík (ohroženo výstavbou)
253	597952.92	1156337.37	3	dřevěný kolík (ohroženo výstavbou)
254	597945.29	1156331.36	3	dřevěný kolík (ohroženo výstavbou)
255	597949.47	1156339.38	3	dřevěný kolík (ohroženo výstavbou)
256	597996.91	1156421.52	3	dřevěný kolík (ohroženo výstavbou)
257	597943.48	1156486.56	3	dřevěný kolík (ohroženo výstavbou)
329-10	597969.10	1156531.57	3	
329-11	597974.44	1156538.82	3	
338-2	597997.99	1156388.40	3	dřevěný kolík (ohroženo výstavbou)
338-3	598021.70	1156436.33	3	dřevěný kolík (ohroženo výstavbou)
363-1	598008.29	1156447.02	3	dřevěný kolík (ohroženo výstavbou)
363-2	598010.05	1156446.06	3	dřevěný kolík (ohroženo výstavbou)
402	597983.06	1156396.04	3	plot
403	597973.53	1156377.53	3	plot
404	597967.57	1156365.91	3	plot
405	597959.30	1156349.81	3	plot
406	597952.17	1156335.91	3	plot
407	597943.70	1156319.64	3	plot
408	597936.41	1156305.81	3	plot
409	597926.71	1156287.25	3	plot
410	597917.44	1156269.35	3	plot
411	597917.03	1156268.57	3	plot
412	597983.72	1156395.70	3	plot
444-1	597902.87	1156534.75	3	dřevěný kolík (ohroženo výstavbou)

N 2044

Klu.



MAGISTRÁT MĚSTA BRNA  
ODBOR ÚZEMNÍHO PLÁNOVÁNÍ A  
ROZVOJE

MAGISTRÁT MĚSTA BRNA  
Odbor územního plánování a rozvoje

Došlo dne: 10 -03- 2011

0105016

Č. j. MMB: .....  
Pořadové č. připomínky ..... P/.....

## PŘIPOMÍNKA KE KONCEPTU ÚZEMNÍHO PLÁNU MĚSTA BRNA

podle ustanovení § 48 odst. 2 zákona č. 183/2006 Sb., o územním plánování a stavebním řádu (stavební zákon) v platném znění

### I. Identifikační údaje osoby podávající připomínku

Jméno, příjmení fyzické osoby/  
název právnické osoby: **Ústav fyziky materiálů AV ČR, v. v. i.**

Adresa / sídlo: **Žižkova 513/22, 616 00 Brno-Veverí**

Podává-li připomínku více navrhovatelů, jsou údaje o nich (jméno, příjmení, adresa) uvedeny v samostatné příloze  ano  ne

### II. Upřesnění obsahu připomínky

k návrhu řešení		k procesu pořizování	
textové části	grafické části		
<input type="checkbox"/> ano <input type="checkbox"/> ne	<input checked="" type="checkbox"/> ano <input type="checkbox"/> ne	<input type="checkbox"/> ano <input type="checkbox"/> ne	<input type="checkbox"/> ano <input type="checkbox"/> ne

### III. Údaje o uplatněné připomínce k variantě (variantám) konceptu I. II. III.

Městská část: **MČ Brno-Střed**

Katastrální území: **k.ú. Veverí**

Parcelní čísla pozemků  
(adresa nemovitosti,  
doplňující popis lokality): **Parcelní č. 826 komunikace a parkoviště ,  
835/1 areál ( pro upřesnění hranice areálu )**

### Obsah připomínky

Nesouhlasíme s konceptem Územního plánu města v prostoru před Ústavem fyziky materiálů, s navrženým napřímením a zprůjezdněním ulice Žižkova (východní západní části). Zavedení dopravy by znemožnilo provoz extrémně citlivých přístrojů, které představují mnohamilionové investice (i z bruselských zdrojů). Rovněž kapacita parkovacích míst by se omezila bez navržení náhrady.

IV. Grafická příloha  
k připomínce  ano  ne

### V. Preference varianty konceptu

 I. varianta II. varianta III. varianta

V *Brně* dne *10. 03. 2011*

**ÚSTAV FYZIKY MATERIÁLŮ**  
AKADEMIE VĚD ČESKÉ REPUBLIKY  
veřejná vědecká instituce  
Žižkova 22, 616 00 Brno  
*[Podpis]*  
podpis

Vyplněný formulář zašlete nejpozději do 10.3.2011 na adresu :

**Magistrát města Brna, Odbor územního plánování a rozvoje, Kounicova 67, 601 67 Brno**

(viz veřejná vhláška)

Magistrát města Brna  
Odbor územního plánování a rozvoje  
Kounicova 67  
601 67 Brno

MAGISTRÁT MĚSTA BRNA Odbor územního plánování a rozvoje	
Došlo:	10-03-2011
Číslo jednací:	0105018
Příloha:	

Dev  
N 1834

V Brně dne 7.3.2011

## Námítka zástupce veřejnosti při pořizování nového územního plánu

Na základě zmocnění občany města Brna v souladu s § 23 zákona č. 183/2006 Sb., o územním plánování a stavebním řádu, podávám tyto námítky ke konceptu Územního plánu města Brna (dále „koncept ÚP“).

### Znění námítky č. 1a

Požadujeme vyjmutí trasy „nového městského okruhu“ z konceptu ÚP - tj. městské třídy v trase ulic Traubova, Příční a skrze výrobní areály Bratislavská-Cejl-Křenová-Mlýnská-Zvonařka. Myšlenka dopravního propojení částí města mezi vnitřním městským okruhem (Koliště) a VMO je sice správná, avšak je nutno realizovat ji optimalizací stávající uliční sítě (Traubova, Příční) a formou nových dílčích úseků skrze výrobní areály bez kontinuální návaznosti.

### Znění námítky č. 1b

Požadujeme vyjmutí přestavbových území CP-4 a Ze-3 v rozsahu Traubova – Příční ze všech variant a označení jako stabilizované.

#### Odůvodnění:

Propojení ve formě „souvísleho okruhu“ není přípustné ani žádoucí neboť cílem je zajištění dopravy a zásobování mezi jednotlivými sub-centry MČ a jejich čtvrtěmi, nikoliv však plynulý průjezd centrem města mezi D2 resp. vnějším okruhem a Svitavskou radiálou. Realizace trasy „nového městského okruhu“ by vyvolala vznik rozsáhlého přestavbového území. Trasa samotná byla navržena v minulosti a nepředpokládala změnu vlastnických poměrů v 90. letech. Potřebný výkup pozemků a investice města do realizace nejsou prioritou a jsou investičně náročné. Navrženou trasu lze považovat za relikt minulosti, která morálně i funkčně zastarala a proto by měla být z ÚP vyňata.

### Znění námítky č. 2a

Požadujeme, aby bylo z územního plánu vyjmuté vedení nového přivaděče k dálnici D2 vedoucí po nábřeží Svitavy v Komárově mezi ulicemi Dorných a Kaštanová, požadujeme aby napojení dálnice D2 do uliční sítě MČ Komárov bylo vedeno stávající trasou ulic Hněvkovského a napojeno na VMO dle „varianty 3“.

### Znění námítky č. 2b

Požadujeme aby ulice Hněvkovského byla vedena jako stávající napojení D2 do uliční sítě.

### Znění námítky č. 2c

Požadujeme aby návrhové plochy zeleně (parky) nebyly situovány v bezprostřední blízkosti komunikací vyšších tříd než „obslužná“. Požadujeme aby návrhové plochy zeleně (parky) byly vždy chráněny před hlukem a znečištěním ovzduší z dopravy návrhovou plochou např. občanské vybavenosti a to nejen v této lokalitě, ale systematicky v celém konceptu ÚP.

#### Odůvodnění:

Ulicí Hněvkovského je dnes možno považovat za stabilizovanou, plnící funkci napojení D2 do uliční sítě a zároveň tvořící vhodnou bariéru před nadměrným hlukem z dopravy pro navazující zástavbu s převážnou funkcí bydlení. Naproti tomu vedení přivaděče po nábřeží či jeho blízkost by znehodnotilo tuto lokalitu vhodnou zejména pro bydlení.

### Znění námítky č. 3

Požadujeme, aby nábřeží Svitavy mezi ulicemi Zábrdovická a Krokova a dále mezi ulicemi Olomoucké a Kaštanová bylo zařazeno mezi návrhové plochy s převládající funkcí bydlení a občanské vybavenosti nekomerční (včetně obslužné dopravy a zeleně).

#### Odůvodnění:

Nábřeží řeky je vhodnou lokalitou pro bydlení za předpokladu že není znehodnoceno nadměrnou intenzitou dopravy či jiných nevhodných aktivit. V současné podobě je chráněno komerčními areály podél ulice Hněvkovského a části ulice Kaštanová a nachází se tedy za vhodnou bariérou.

### Znění námítky č. 4a

Požadujeme, aby železniční trať Sokolnice-Chrlice-ŽUB byla napojena pouze do železničního kolejového diametru a stávající část trati v úseku Masná – Chrlice byla zrušena.

V případě že by severojižní diametr byl realizován později než ŽUB, je možno železniční trať Sokolnice-Chrlice provozovat v rozsahu ŽUB – Blažovice – Sokolnice – Chrlice a napojit do diametru až při jeho realizaci.

#### **Znění námítky č. 4b**

Požadujeme, aby plochy po zrušené části tratě byly zařazeny mezi rozvojové lokality s převažující funkcí bydlení (včetně obslužné dopravy a zeleně), nikoli jako návrhová plocha pro krajinnou zeleň (K).

#### **Znění námítky č. 4c**

Požadujeme aby severojižní kolejový diametr byl navržen výhradně jako železniční a to v rozsahu původní studie se začleněním následujících tratí: Tišnov – Brno, Vyškov/Slavkov – Brno a Břeclav/Střelice – Brno.

#### **Znění námítky č. 4d**

Požadujeme aby v územním plánu nebyla varianta tramvajového severojižního diametru.

Odůvodnění:

Požadované řešení je v souladu se studií, která předpokládá napojení výše uvedené železniční tratě do železničního kolejového diametru. Požadované řešení by vyřešilo problém obtížného zaústění tratě Sokolnice-Chrlice-Brno do ŽUB a dále velmi špatný dopad předloženého zaústění této do ŽUB na památkově cenné budovy areálu „Masné burzy“ z 19. a 20. století.

#### **Znění námítky č. 5**

Požadujeme aby v místě areálu „masné burzy“ a pokračujícího nábřeží byla z varianty 1 odstarněna přestavbová plocha Tr-5 a ve všech variantách zde jako funkční plochy odstraněny plochy návrhové komerční (W) či technické infrastruktury (E).

Odůvodnění:

Areál masné burzy vyžaduje památkovou ochranu, nikoliv přestavbu. Navazující plochy by měly být ve všech variantách vedeny jako návrhová pro bydlení a občanskou vybavenost. Nábřeží Svitavy je velmi vhodnou lokalitou pro rozvoj bydlení za předpokladu že nebude znehodnoceno nadměrnou intenzitou dopravy.

#### **Znění námítky č. 6a**

Požadujeme vytvoření nových ulic ve vhodných lokalitách, kde tak již bylo v minulosti započato a zachování stávajících nároží. Jedná se zejména o:

- nábřeží Svitavy mezi ulicemi Zábrdovická a Tkalcovská na pravém břehu Svitavy, ne ve smyslu pouze cyklostezky, ale ve smyslu nové ulice, městského nábřeží
- nové městské třídy po obou stranách viaduktu stávající železniční tratě Brno-hlavní nádraží – Brno-Židenice, a to mezi ulicemi Koliště a nábřežím Svitavy.

#### **Znění námítky č. 6b**

Požadujeme zařazení viaduktu do návrhových ploch pro kolejovou MHD – tramvaj ve směru na Juliánov a Líšeň.

Odůvodnění:

V těchto místech se nacházejí historická nároží, která jsou vhodným impulsem pro započítí nové výstavby. Doplnění nové obytné zástavby ke stávající je rozhodně vhodnější než asanace stávajících domů a výstavba nových o několik metrů dále a již bez historické souvislosti.

#### **Znění námítky č. 7**


Požadujeme, aby nová komunikace R43 byla v městské části Bystrc vedena podpovrchově v celé délce, včetně křižovatky u „Přístaviště“. Dále požadujeme aby napojení této křižovatky do uliční sítě bylo řešeno prostorově výrazně úsporněji než je navrženo a nedošlo ke znehodnocení rekreačního území.

Odůvodnění:

Vzhledem k tomu že návrhové intenzity dopravy se příliš neliší od současného stavu, není nutná mimoúrovňová křižovatka větších rozměrů a trasu R43 je možno vést i v tomto úseku podpovrchově.

#### **Znění námítky č. 8**

Požadujeme aby mezi „chráněné pohledy“ byly zahrnuty pohledy ze všech radiál ve směru příjezdu do města Brna..  
Odůvodnění: Pohled na město z těchto míst vnímají každý den řádově desetitisíce obyvatel a návštěvníků města narozdíl od míst jako Bílá hora, Myslivna kde předpokládám denně pouze desítky až stovky obyvatel a návštěvníků.





územní plán města Brna

MAGISTRÁT MĚSTA BRNA  
ODBOR ÚZEMNÍHO PLÁNOVÁNÍ A  
ROZVOJE

N 1920

Pořadové č. námítky	MAGISTRÁT MĚSTA BRNA Odbor územního plánování a rozvoje
Došlo dne:	10-03-2011
Č.j. MMB:	0125/119
Přil:	

## NÁMITKA KE KONCEPTU ÚZEMNÍHO PLÁNU MĚSTA BRNA

podle ustanovení § 48 odst. 2 zákona č. 183/2006 Sb., o územním plánování a stavebním řádu (stavební zákon) v platném znění

### I. Identifikační údaje vlastníka/zástupce veřejnosti podávajících námítku

Jméno, příjmení fyzické osoby/ název právnické osoby	NĚMČANOVSKA HELENA
Adresa / sídlo	TEYSCHLOVA 7, BRNO, 635 00
Identifikace vlastněné nemovitosti	1039/2 a 1039/5
Podává-li věcně shodnou námítku více navrhovatelů, jsou údaje o nich (jméno, příjmení, adresa a identifikace vlastněné nemovitosti) uvedeny v samostatných přílohách	<input type="checkbox"/> ano <input checked="" type="checkbox"/> ne

### II. Upřesnění obsahu námítky

k návrhu řešení		k procesu pořizování	
textové části	grafické části		
<input type="checkbox"/> ano <input checked="" type="checkbox"/> ne	<input checked="" type="checkbox"/> ano <input type="checkbox"/> ne	<input type="checkbox"/> ano <input checked="" type="checkbox"/> ne	

### III. Údaje o uplatněné námítce k variantě (variantám) konceptu I. II. III.

Městská část	MEDLÁNKY
Katastrální území	MEDLÁNKY
Parcelní čísla pozemků (adresa nemovitosti doplňující popis lokality)	1039/2 a 1039/5
Obsah námítky	SOUHLASÍM SE ZMĚNOU NA BŮLENI V PŘÍPADĚ ŽE NA VŠE ZMÍNĚNÉM POZEMKU MOHU STAŤ JAKO VLASTNÍK JÁ NEBO MOJE RODINA.

### IV. Grafická příloha k námítce

 ano  
 ne

### V. Ostatní přílohy

- zmocnění zástupce veřejnosti, ve smyslu § 23 odst. 2 a 3 stavebního zákona  ano  ne

### VI. Preference varianty konceptu

 I. varianta  II. varianta  III. varianta

V Brně dne 28.2.2011

Helena Němčauorská  
podpis vlastníka / zástupce veřejnosti

Vyplněný formulář zašlete nejpozději do 10.3.2011 na adresu :

Magistrát města Brna, Odbor územního plánování a rozvoje, Kounicova 67, 601 67 Brno  
(viz veřejná vyhláška)

P 361 Her

MAGISTRÁT MĚSTA BRNA  
ODBOR ÚZEMNÍHO PLÁNOVÁNÍ A  
ROZVOJE

územní plán města Brna

Pořadové č. připomínky	PI.....
MAGISTRÁT MĚSTA BRNA Odbor územního plánování a rozvoje	
Datum dne: 10-03-2011	

Č.j. MMB: 0105020
Příj:

### PŘIPOMÍNKA KE KONCEPTU ÚZEMNÍHO PLÁNU MĚSTA BRNA

podle ustanovení § 48 odst. 2 zákona č. 183/2006 Sb., o územním plánování a stavebním řádu (stavební zákon) v platném znění

#### I. Identifikační údaje osoby podávající připomínku

Jméno, příjmení fyzické osoby/ název právnické osoby	Eva Stančková
Adresa / sídlo	Lučiv 30, 616 00 BRNO

Podává-li připomínku více navrhovatelů, jsou údaje o nich (jméno, příjmení, adresa) uvedeny v samostatné příloze  ano  ne

#### II. Upřesnění obsahu připomínky

k návrhu řešení		k procesu pořizování	
textové části	grafické části		
<input type="checkbox"/> ano <input type="checkbox"/> ne	<input type="checkbox"/> ano <input type="checkbox"/> ne	<input type="checkbox"/> ano <input type="checkbox"/> ne	<input type="checkbox"/> ano <input type="checkbox"/> ne

#### III. Údaje o uplatněné připomínce k variantě (variantám) konceptu I. II. III.

Městská část	MĚSTO BRNO
Katastrální území	
Parcelní čísla pozemků (adresa nemovitosti, doplňující popis lokality)	
Obsah připomínky	<p>1) V návrhu územního plánu označit v legendě specifickou značkou trasy, které budou projektovány tak, aby je mohli bezpečně využívat jak chodci tak cyklisté.</p> <p>2) Dopracovat general pěší dopravy na základě schváleného návrhu využití funkčních ploch v potřebné podrobnosti</p>

IV. Grafická příloha k připomínce	<input checked="" type="checkbox"/> ano <input type="checkbox"/> ne
-----------------------------------	---

V. Preference varianty konceptu	<input type="checkbox"/> I. varianta <input type="checkbox"/> II. varianta <input type="checkbox"/> III. varianta
---------------------------------	---

v Brně dne 10.3.2011	Eva Stančková podpis
----------------------	-------------------------

Vyplněný formulář zašlete nejpozději do 10.3.2011 na adresu :  
Magistrát města Brna, Odbor územního plánování a rozvoje, Kounicova 67, 601 67 Brno  
(viz )



## **Pěší doprava – koncept ÚP města Brna**

### **Podmínky fungování a rozvoje pěší dopravy**

(příloha připomínky v rámci projednávání konceptu územního plánu města Brna.)

#### Základní podmínky uplatnění dosavadních poznatků:

1. Politická podpora – účast politika a odborného pracovníka  
- z vedení města Brna  
(- z vedení JMK)  
(- z ministerstva dopravy ČR )  
na 12. Mezinárodní konferenci WALK21 ve Vancouveru,  
která se koná 3. – 5. října 2011  
<http://www.walk21.com/vancouver/index.html>
2. Pravidla provozu na trasách společných pro cyklisty a chodce - CDV pro Ministerstvo dopravy (závazná vyhláška)
3. Přehled významných pěších tras a navržených propojení jako jeden ze závazných podkladů pro projekty všech liniových staveb ve městě (i jeho nejbližší zázemí)

#### Podmínky rozvoje systému a zlepšování kvality:

4. Generel pěší dopravy doplnit o přehled významných „pěších uzlových bodů“ – náměstí a míst setkávání – síť veřejných prostranství, funkční „interiér“ města
5. Zpracování tematických map pro chodce v Brně (turisté, dostupnost rekreace, obchodní třídy...) a na ně navazující aktualizace a upřesňování generelu...
6. Management exponovaných úseků (City Center Management, naučné stezky atd...) .

Eva Staňková, 19. 1. 2011

Magistrát města Brna  
Odbor územního plánování a rozvoje  
Kounicova 67  
601 67 Brno

N 1919

MAGISTRÁT MĚSTA BRNA	
Odbor územního plánování a rozvoje	
Došlo dne	10 -03- 2011
Č.j. MMB:	0105021
Příl.:	

## NÁMITKA

### KE KONCEPTU NOVÉHO ÚZEMNÍHO PLÁNU – VARIANTA 1, 2 i 3

#### území Medlánky-Řečkovice-Ivanovice

Z dostupných informací na stránkách magistrátu města Brna resp. <http://www.brno.cz> týkajících se návrhu konceptu nového územního plánu města Brna vyplývá, že by mělo dojít k **propojení ulice V Újezdech s Ivanovicemi** a změně funkčního využití pozemků v lokalitě **Medlánky-Řečkovice-Ivanovice** původně určených jako zemědělský půdní fond. Tyto plochy mají být předmětem další zástavby pro bydlení v této lokalitě.

Návrh nového územního plánu města Brna zpracovaného architektonickým ateliérem ArchDesign s.r.o. není zcela v souladu se zadáním, v kterém byl požadován rozvoj města na jih, nikoliv na sever. Přesto je rozvoj na severu města ve všech 3 předložených variantách výrazný, a pokud by se tak stalo, došlo by k nenávratnému poškození krajiny, především chráněné oblasti Přírodní park Baba, a tím i znehodnocení rekreační oblasti na severu Brna. Navrženým propojením ulice V Újezdech do Ivanovic a následnou zástavbou v této lokalitě dojde k překročení kapacit ulic V Újezdech a Hudcova. Dle měření CDV ze září 2010 na ulici Hudcova projede 6500 vozidel/24hod. Regulační plán omezuje kapacitu ulice Hudcova na 10500 vozidel/24hod a ulici V Újezdech na 7500 vozidel/24hod. Kapacita tak bude velmi pravděpodobně výrazně překročena, stejně tak imisní zátěž, především překročením limitu prachových částic PM10 a v neposlední míře bude překročen také limit hlukové zátěže, a to z důvodu blízkosti domů v ulicích V Újezdech a Hudcova. Měření hluchnosti z dopravy Krajskou hygienickou stanicí ze dne 28.5 2009 a 11.6. 2009 bylo naměřeno 53,5 dB na křižovatce Nadační - V Újezdech pro denní dobu 6-22 hod. Další zástavbou a silničním napojením se tato hluková zátěž prokazatelně zvedne a překročí platný limit 55 dB pro denní dobu. Poslední dokončená zástavba lokality Kouzelné Medlánky, která byla původně navržena pro bydlení cca 1500 obyvatel, byla na popud investora překročena o 100%. Od roku 2009 byly navíc zkolaudovány další stovky bytů v sousední lokalitě Duhová pole a hluková zátěž z dopravy tak dále vzrostla. Kvalita bydlení již v současné době neodpovídá původnímu záměru.

Jako vlastník nemovitostí v předmětné lokalitě se touto změnou cítím dotčen a proto

## NESOUHLASÍM

s navrhovaným řešením území **Medlánky-Řečkovice-Ivanovice a propojením ulice V Újezdech do Ivanovic** v konceptu nového územního plánu města Brna, ve VARIANTĚ 1, 2 i 3, kterou pro město připravil architektonický ateliér ArchDesign s.r.o.

## POŽADUJI

**Nerozšiřování dalších ploch bytové výstavby směr Medlánky-Řečkovice-Ivanovice a neprodlužování komunikace Hudcova-Újezdy do Ivanovic. V rozvojové ploše Me-8 vyjít z varianty III. konceptu nového Územního plánu města Brna s těmito změnami:**

1. ukončení ulice V Újezdech točnou pro autobus
2. změnu funkčních ploch C/v3 a B/v3 na plochu pro sport a rekreaci S/o1
3. Plochu Me-7 vymezit jako plochu zahrádek I/-z (stávající využití plochy), případně část plochy vymezit jako lesní L. Zachovat navrženou plochu zeleně přiléhající k ploše Me-8 ve variantě III
4. Lokalitu R-3 Řečkovická kasárna ponechat jako plochu veřejné vybavenosti V/a3 pro stávající využití depozitáře Technického muzea a Policie ČR a případný další rozvoj veřejné vybavenosti lokality,

**a to z těchto důvodů:**

1. překročení kapacit komunikací V Újezdech a Hudcova ve všech variantách
2. překročení hygienických limitů hluku z dopravy na ulicích V Újezdech a Hudcova
3. překročení imisních limitů - špatné rozptylové podmínky v Medláneckém údolí
4. nenávratný zábor zemědělského půdního fondu II. stupně ochrany – nadprůměrná produkční schopnost, vysoce chráněné (viz kapitola 19 textové části)
5. nevybudovaná protipovodňová opatření kolem Medláneckého rybníka
6. nedostačující kapacita kanalizace
7. vysoké podmiňující investice (viz kapitola 16 textové části)
  - cca 2 miliardy na rekonstrukci kanalizačních stok (rekonstrukce kmenové stoky C, dobudování kmenové stoky C1, dobudování kmenové stoky E1)
  - 770 miliónů – prodloužení tramvaje za kasárna, nová komunikace Medlány-Ivanovice, nova ZŠ, atd.
8. zvýšení nabídky ploch pro trávení volného času, přiblížení se k běžné úrovni nyní tak poddimenzované občanské vybavenosti v lokalitě.

V Brně dne 1/3/2011

Spoluvlastník bytové jednotky 338/3 v k.ú. Medlány

Spoluvlastník pozemků ..... v k.ú. Medlány

Jméno, příjmení LUDMILA HLAVÁČKOVÁ

Datum narození 24/9/1946

Bydliště BRNO, CVOČNÁ 6, 601 00

Podpis L. Hlaváčková

N 1918

Magistrát města Brna  
Odbor územního plánování a rozvoje  
Kounicova 67  
601 67 Brno

MAGISTRÁT MĚSTA BRNA
Odbor územního plánování a rozvoje
Došlo dne: 10-03-2011
Č.j. MMB: <i>0105/021</i>
Příl.: .....

**NÁMITKA**

**KE KONCEPTU NOVÉHO ÚZEMNÍHO PLÁNU – VARIANTA 1 a 3**  
**území Medlánky, Komín, Královo Pole**

Z dostupných informací na stránkách magistrátu města Brna resp. <http://www.brno.cz> týkajících se návrhu konceptu nového územního plánu města Brna vyplývá, že by ve variantě I a III mělo dojít k silničnímu propojení MČ Medlánky s MČ Komín (kolem letiště Medlánky) a ve variantě III navíc k silničnímu propojení MČ Královo Pole s MČ Medlánky (ulice Purkyňova na ulici Turistická-U Křížku, přes Medlánecké kopce).

Vybudování komunikační spojnice Komín-Medlánky (kolem Medláneckého letiště) a Medlánky-Královo Pole (Turistická-Purkyňova) by došlo k zavlečení tranzitní dopravy těsně kolem chráněných území a k nenávratnému poškození rekreační oblasti kolem Medláneckého letiště.

Jako vlastník nemovitostí v předmětné lokalitě se touto změnou cítím dotčen, a proto

**NESOUHLASÍM**

s navrhovaným řešením komunikačního propojení MČ Komín s MČ Medlánky (kolem Medláneckého letiště) a komunikačním propojením MČ Královo Pole s MČ Medlánky (propojení ulice Purkyňova přes Medlánecké kopce na ulici Turistická-U Křížku) v konceptu nového Územního plánu města Brna, ve VARIANTĚ 1 a 3, kterou pro město připravil architektonický ateliér ArchDesign s.r.o.

**POŽADUJI**

**Zachování stávajícího stavu okolí Medláneckého letiště bez silničních průtahů,**

**a to z těchto důvodů:**

1. silničními průtahy by došlo k nenávratnému poškození rekreační oblasti kolem Medláneckého letiště
2. silnice jsou navrženy v těsné blízkosti chráněných území Netopýrky, Přírodní Park Baba, VKP Sysly a Přírodní památky Medlánecké kopce
3. návrh silničních průtahů není zcela v souladu se zadáním nového ÚP, kde bylo požadováno zachování rekreační oblasti kolem Medláneckého letiště

V Brně dne *1.3.2011*.....

Spoluvlastník bytové jednotky *338/3*..... v k.ú. Medlánky

Spoluvlastník pozemků ..... v k.ú. Medlánky

Jméno, příjmení *JANA PRAČKOVÁ*

Datum narození *25.2.1976*

Bydliště *OVOCNÁ 6, BRNO, 602 00*

Podpis *Pračková*



územní plán města Brna

MAGISTRÁT MĚSTA BRNA  
ODBOR ÚZEMNÍHO PLÁNOVÁNÍ A  
ROZVOJE

P 329

Her.

Pořadové číslo přípomínky Odbor územního plánování a rozvoje	MĚSTA BRNA... Došlo dne: 10 -03- 2011
Č.j. MMB: 0105 024	Příl.:

## PŘIPOMÍNKA KE KONCEPTU ÚZEMNÍHO PLÁNU MĚSTA BRNA

podle ustanovení § 48 odst. 2 zákona č. 183/2006 Sb., o územním plánování a stavebním řádu (stavební zákon) v platném znění

### I. Identifikační údaje osoby podávající připomínku

Jméno, příjmení fyzické osoby / název právnické osoby	van Smolík
Adresa / sídlo	Antala Staška 22, 613 00 BRNO

Podává-li připomínku více navrhovatelů, jsou údaje o nich (jméno, příjmení, adresa) uvedeny v samostatné příloze	<input type="checkbox"/> ano <input type="checkbox"/> ne
--	---

### II. Upřesnění obsahu připomínky

k návrhu řešení		k procesu pořizování	
textové části <input checked="" type="checkbox"/> ano <input type="checkbox"/> ne	grafické části <input checked="" type="checkbox"/> ano <input type="checkbox"/> ne	<input type="checkbox"/> ano	<input type="checkbox"/> ne

### III. Údaje o uplatněné připomínce k variantě (variantám) konceptu

	<input checked="" type="checkbox"/> I. <input checked="" type="checkbox"/> II. <input checked="" type="checkbox"/> III.
Městská část	Brno - JUNDROV + KOHOUTOVICE
Katastrální území	JUNDROV + KOHOUTOVICE
Parcelní čísla pozemků (adresa nemovitosti doplňující popis lokality)	JU- <sup>Kopretinova ulice</sup> 118, 116, 114, 112, 110, 85, 548, 11 548, 1821, 123, 121, 125, Kopretinova ul.

Obsah připomínky	<p><b>Nesouhlasím s výstavbou koridoru pro novou komunikaci vedoucí ulicí Kopretinovou z důvodu nepřiměřeného zásahu do životního prostředí.</b></p> <p><b>Nesouhlasím se zařazením Obslužné komunikace Juranka Xd-520/M z Jundrova ulicí Kopretinovou do Kohoutovic do veřejně prospěšných staveb s vymezenou možností vyvlastnění a s přeparcelací pozemků dle US-011 Jundrov-Juranka.</b></p> <p><b>Obsah připomínky: viz připojená Příloha k připomínce</b></p>
------------------	---

IV. Grafická příloha k připomínce	<input type="checkbox"/> ano <input checked="" type="checkbox"/> ne
-----------------------------------	--

V. Preference varianty konceptu	<input type="checkbox"/> I. varianta <input type="checkbox"/> II. varianta <input checked="" type="checkbox"/> III. varianta
---------------------------------	--

v Brně dne 9.3.2011	 podpis
---------------------	------------

Vyplněný formulář zašlete nejpozději do 10.3.2011 na adresu :  
**Magistrát města Brna, Odbor územního plánování a rozvoje, Kounicova 67, 601 67 Brno**  
 (viz veřejná vyhláška)

**MAGISTRÁT MĚSTA BRNA**  
**Odbor územního plánování a rozvoje**  
**Kounicova 67**  
**601 67 Brno**

**Jan Smolík**  
**Antala Staška 22**  
**613 00 Brno**

**Věc: Příloha k připomínce ke konceptu územního plánu města Brna,**  
**Brno-Jundrov, k.ú. Jundrov,**  
**lokalita Juranka a výstavba koridoru pro komunikaci vedoucí Kopretinovou ulicí**

Přikláním se k variantě III konceptu územního plánu, kdy v lokalitě Juranka se natrvalo předpokládá bezvýhradné zachování využití Juranky pro zahrady. Proto jsem také proti vybudování nového komunikačního systému přes území Jundrova ulicí Kopretinovou s napojením z komunikace Na Jurance a dalším napojením z území Kohoutovic. Nesouhlasím s výstavbou koridoru pro novou komunikaci vedoucí ulicí Kopretinovou z důvodu nepřiměřeného zásahu do životního prostředí. Jako celoživotnímu návštěvníkovi této lokality mi vyhovuje stávající šířka pozemní komunikace právě z hlediska dosavadní zóny klidu a čistého bydlení. Výstavbou nového komunikačního systému by došlo ke znehodnocení unikátního území, hojně navštěvovaného a užívaného obyvateli i návštěvníky všech věkových kategorií k pobytu v přírodě. V neposlední řadě by tato výstavba poškodila i současné majitele a uživatele, kdy mnozí o pozemky již více než 60 let pečují, pracují na nich, rekreují se zde, případně i bydlí.

Potřebujeme přírodu a ne další a širší vozovky, ne další developerskou zástavbu!

Nesouhlasím se zařazením Obslužné komunikace Juranka Xd-520/M z Jundrova ulicí Kopretinovou do Kohoutovic do veřejně prospěšných staveb s vymezenou možností vyvlastnění dle § 170 zákona č. 183/2006 Sb a s přeparcelací pozemků dle US-011 Jundrov-Juranka dle varianty I.

**Jan Smolík**

N 1917

Magistrát města Brna  
Odbor územního plánování a rozvoje  
Kounicova 67  
601 67 Brno

MAGISTRÁT MĚSTA BRNA	
Odbor územního plánování a rozvoje	
Došlo dne.	10 -03- 2011
Č. j. MMB:	105025
Přil.:	

## NÁMITKA

### KE KONCEPTU NOVÉHO ÚZEMNÍHO PLÁNU – VARIANTA 1, 2 i 3

#### území Medláanky-Řečkovice-Ivanovice

Z dostupných informací na stránkách magistrátu města Brna resp. <http://www.brno.cz> týkajících se návrhu konceptu nového územního plánu města Brna vyplývá, že by mělo dojít k **propojení ulice V Újezdech s Ivanovicemi** a změně funkčního využití pozemků v lokalitě **Medláanky-Řečkovice-Ivanovice** původně určených jako zemědělský půdní fond. Tyto plochy mají být předmětem další zástavby pro bydlení v této lokalitě.

Návrh nového územního plánu města Brna zpracovaného architektonickým ateliérem ArchDesign s.r.o. není zcela v souladu se zadáním, v kterém byl požadován rozvoj města na jih, nikoliv na sever. Přesto je rozvoj na severu města ve všech 3 předložených variantách výrazný, a pokud by se tak stalo, došlo by k nenávratnému poškození krajiny, především chráněné oblasti Přírodní park Baba, a tím i znehodnocení rekreační oblasti na severu Brna. Navrženým propojením ulice V Újezdech do Ivanovic a následnou zástavbou v této lokalitě dojde k překročení kapacit ulic V Újezdech a Hudcova. Dle měření CDV ze září 2010 na ulici Hudcova projede 6500 vozidel/24hod. Regulační plán omezuje kapacitu ulice Hudcova na 10500 vozidel/24hod a ulici V Újezdech na 7500 vozidel/24hod. Kapacita tak bude velmi pravděpodobně výrazně překročena, stejně tak imisní zátěž, především překročením limitu prachových částic PM10 a v neposlední míře bude překročen také limit hlukové zátěže, a to z důvodu blízkosti domů v ulicích V Újezdech a Hudcova. Měření hlukovosti z dopravy Krajskou hygienickou stanicí ze dne 28.5 2009 a 11.6. 2009 bylo naměřeno 53,5 dB na křižovatce Nadační - V Újezdech pro denní dobu 6-22 hod. Další zástavbou a silničním napojením se tato hluková zátěž prokazatelně zvedne a překročí platný limit 55 dB pro denní dobu. Poslední dokončená zástavba lokality Kouzelné Medláanky, která byla původně navržena pro bydlení cca 1500 obyvatel, byla na popud investora překročena o 100%. Od roku 2009 byly navíc zkolaudovány další stovky bytů v sousední lokalitě Duhová pole a hluková zátěž z dopravy tak dále vzrostla. Kvalita bydlení již v současné době neodpovídá původnímu záměru.

Jako vlastník nemovitosti v předmětné lokalitě se touto změnou cítím dotčen a proto

## NESOUHLASÍM

s navrhovaným řešením území **Medláanky-Řečkovice-Ivanovice a propojením ulice V Újezdech do Ivanovic** v konceptu nového územního plánu města Brna, ve VARIANTĚ 1, 2 i 3, kterou pro město připravil architektonický ateliér ArchDesign s.r.o.

## POŽADUJI

**Nerozšiřování dalších ploch bytové výstavby směr Medláanky-Řečkovice-Ivanovice a neprodlužování komunikace Hudcova-Újezdy do Ivanovic. V rozvojové ploše Me-8 vyjít z varianty III. konceptu nového Územního plánu města Brna s těmito změnami:**

1. ukončení ulice V Újezdech točnou pro autobus
2. změnu funkčních ploch C/v3 a B/v3 na plochu pro sport a rekreaci S/o1
3. Plochu Me-7 vymezit jako plochu zahrádek I/-z (stávající využití plochy), případně část plochy vymezit jako lesní L. Zachovat navrženou plochu zeleně přiléhající k ploše Me-8 ve variantě III
4. Lokalitu R-3 Řečkovická kasárna ponechat jako plochu veřejné vybavenosti V/a3 pro stávající využití depozitáře Technického muzea a Policie ČR a případný další rozvoj veřejné vybavenosti lokality,

**a to z těchto důvodů:**

1. překročení kapacit komunikací V Újezdech a Hudcova ve všech variantách
2. překročení hygienických limitů hluku z dopravy na ulicích V Újezdech a Hudcova
3. překročení imisních limitů - špatné rozptylové podmínky v Medláneckém údolí
4. nenávratný zábor zemědělského půdního fondu II. stupně ochrany – nadprůměrná produkční schopnost, vysoce chráněné (viz kapitola 19 textové části)
5. nevybudovaná protipovodňová opatření kolem Medláneckého rybníka
6. nedostačující kapacita kanalizace
7. vysoké podmiňující investice (viz kapitola 16 textové části)
  - cca 2 miliardy na rekonstrukci kanalizačních stok (rekonstrukce kmenové stoky C, dobudování kmenové stoky C1, dobudování kmenové stoky E1)
  - 770 miliónů – prodloužení tramvaje za kasárna, nová komunikace Medlánky-Ivanovice, nova ZŠ, atd.
8. zvýšení nabídky ploch pro trávení volného času, přiblížení se k běžné úrovni nyní tak poddimenzované občanské vybavenosti v lokalitě.

V Brně dne 1.3.2011

Spoluvlastník bytové jednotky 338/3 ..... v k.ú. Medlánky

Spoluvlastník pozemků ..... v k.ú. Medlánky

Jméno, příjmení JANA PRA'GROVA'

Datum narození 25.2.1976

Bydliště OVOCNÁ 6, BRNO, 62100

Podpis Pra'g'



N 1929

Magistrát města Brna  
Odbor územního plánování a rozvoje  
Kounicova 67  
601 67 Brno

MAGISTRÁT MĚSTA BRNA	
Odbor územního plánování a rozvoje	
Došlo dne:	10-03-2011
Č.j. MMB:	1110/10
Přil.:	

### NÁMITKA

### KE KONCEPTU NOVÉHO ÚZEMNÍHO PLÁNU – VARIANTA 1 a 3

### území Medlánky, Komín, Královo Pole

Z dostupných informací na stránkách magistrátu města Brna resp. <http://www.brno.cz> týkajících se návrhu konceptu nového územního plánu města Brna vyplývá, že by ve variantě I a III mělo dojít k silničnímu propojení MČ Medlánky s MČ Komín (kolem letiště Medlánky) a ve variantě III navíc k silničnímu propojení MČ Královo Pole s MČ Medlánky (ulice Purkyňova na ulici Turistická-U Křížku, přes Medlánecké kopce).

Vybudováním komunikační spojnice Komín-Medlánky (kolem Medláneckého letiště) a Medlánky-Královo Pole (Turistická-Purkyňova) by došlo k zavlečení tranzitní dopravy těsně kolem chráněných území a k nenávratnému poškození rekreační oblasti kolem Medláneckého letiště.

Jako vlastník nemovitostí v předmětné lokalitě se touto změnou cítím dotčen, a proto

### NESOUHLASÍM

s navrhovaným řešením komunikačního propojení MČ Komín s MČ Medlánky (kolem Medláneckého letiště) a komunikačním propojením MČ Královo Pole s MČ Medlánky (propojení ulice Purkyňova přes Medlánecké kopce na ulici Turistická-U Křížku) v konceptu nového Územního plánu města Brna, ve VARIANTĚ 1 a 3, kterou pro město připravil architektonický ateliér ArchDesign s.r.o.

### POŽADUJI

**Zachování stávajícího stavu okolí Medláneckého letiště bez silničních průtahů,**

**a to z těchto důvodů:**

1. silničními průtahy by došlo k nenávratnému poškození rekreační oblasti kolem Medláneckého letiště
2. silnice jsou navrženy v těsné blízkosti chráněných území Netopýrky, Přírodní Park Baba, VKP Sysly a Přírodní památky Medlánecké kopce
3. návrh silničních průtahů není zcela v souladu se zadáním nového ÚP, kde bylo požadováno zachování rekreační oblasti kolem Medláneckého letiště

V Brně dne 11/3/2011  
 Spoluvlastník bytové jednotky 338/3 v k.ú. Medlánky  
 Spoluvlastník pozemků v k.ú. Medlánky  
 Jméno, příjmení LUDMILA HLAVÁČKOVÁ  
 Datum narození 24/9/1946  
 Bydliště BRNO, CIBULKA 6, 621 00  
 Podpis *Ludmila Hlaváčková*

P 328

Zlcr.



MAGISTRÁT MĚSTA BRNA  
ODBOR ÚZEMNÍHO PLÁNOVÁNÍ A  
ROZVOJE

MAGISTRÁT MĚSTA BRNA Odbor územního plánování a rozvoje	
Došlo dne:	10 -03- 2011
Č.j. MMB:	0.10.5.032
Příl.:	

### PŘIPOMÍNKA KE KONCEPTU ÚZEMNÍHO PLÁNU MĚSTA BRNA

podle ustanovení § 48 odst. 2 zákona č. 183/2006 Sb., o územním plánování a stavebním řádu (stavební zákon) v platném znění

#### I. Identifikační údaje osoby podávající připomínku

Jméno, příjmení fyzické osoby / název právnické osoby	Jana Smolíkova
Adresa / sídlo	Antala Staška 22, 613 00 BRNO

Podává-li připomínku více navrhovatelů, jsou údaje o nich (jméno, příjmení, adresa) uvedeny v samostatné příloze  ano  ne

#### II. Upřesnění obsahu připomínky

k návrhu řešení		k procesu pořizování	
textové části	grafické části		
<input checked="" type="checkbox"/> ano <input type="checkbox"/> ne	<input checked="" type="checkbox"/> ano <input type="checkbox"/> ne	<input type="checkbox"/> ano	<input type="checkbox"/> ne

#### III. Údaje o uplatněné připomínce k variantě (variantám) konceptu I. II. III.

Městská část	Brno - JUNDROV + KOHOUTOVICE
Katastrální území	JUNDROV + KOHOUTOVICE
Parcelní čísla pozemků (adresa nemovitosti doplňující popis lokality)	118, 116, 114, 112, 110, 120 atd. 548/1, 548, 1827 Kopretinova ulice
Obsah připomínky	

Nesouhlasím s výstavbou koridoru pro novou komunikaci vedoucí ulicí Kopretinovou z důvodu nepřiměřeného zásahu do životního prostředí.  
Nesouhlasím se zařazením Obslužné komunikace Juranka Xd-520/M z Jundrova ulicí Kopretinovou do Kohoutovic do veřejně prospěšných staveb s vymezenou možností vyvlastnění a s přeparcelací pozemků dle US-011 Jundrov-Juranka.

Obsah připomínky: viz připojená Příloha k připomínce

IV. Grafická příloha k připomínce  ano  ne

V. Preference varianty konceptu  I. varianta  II. varianta  III. varianta

v Brně dne 9.3.2011

Jana Smolíkova  
podpis

Vyplněný formulář zašlete nejpozději do 10.3.2011 na adresu:  
Magistrát města Brna, Odbor územního plánování a rozvoje, Kounicova 67, 601 67 Brno  
(viz veřejná vyhláška)

**MAGISTRÁT MĚSTA BRNA**  
**Odbor územního plánování a rozvoje**  
**Kounicova 67**  
**601 67 Brno**

**Jana Smolíková**  
**Antala Staška 22**  
**613 00 Brno**

**Věc: Příloha k připomínce ke konceptu územního plánu města Brna,**  
**Brno-Jundrov, k.ú. Jundrov,**  
**lokality Juranka a výstavba koridoru pro komunikaci vedoucí Kopretinovou ulicí**

Přikláním se k variantě III konceptu územního plánu, kdy v lokalitě Juranka se natrvalo předpokládá bezvýhradné zachování využití Juranky pro zahrady. Proto jsem také proti vybudování nového komunikačního systému přes území Jundrova ulicí Kopretinovou s napojením z komunikace Na Jurance a dalším napojením z území Kohoutovic. Nesouhlasím s výstavbou koridoru pro novou komunikaci vedoucí ulicí Kopretinovou z důvodu nepřiměřeného zásahu do životního prostředí. Jako téměř každodenní návštěvníci této lokality mi vyhovuje stávající šířka zmíněné pozemní komunikace právě z hlediska dosavadní zóny klidu a čistého bydlení. Výstavbou nového komunikačního systému by došlo ke znehodnocení unikátního území, hojně navštěvovaného a užívaného obyvateli i návštěvníky všech věkových kategorií k pobytu v přírodě. V neposlední řadě by tato výstavba poškodila i současné majitele a uživatele, kdy mnozí o pozemky již více než 60 let pečují, pracují na nich, rekreují se zde, případně i bydlí.

**Potřebujeme přírodu a ne další a širší vozovky, ne další developerskou zástavbu!**

Nesouhlasím se zařazením Obslužné komunikace Juranka Xd-520/M z Jundrova ulicí Kopretinovou do Kohoutovic do veřejně prospěšných staveb s vymezenou možností vyvlastnění dle § 170 zákona č. 183/2006 Sb a s přeparcelací pozemků dle US-011 Jundrov-Juranka dle varianty I.

**Jana Smolíková**



MAGISTRÁT MĚSTA BRNA  
ODBOR ÚZEMNÍHO PLÁNOVÁNÍ A  
ROZVOJE

N 1926

MAGISTRÁT MĚSTA BRNA Odbor územního plánování a rozvoje
Došlo dne. 10-03-2011

Č.j. MMB  
Příl. *100034*

## NÁMITKA KE KONCEPTU ÚZEMNÍHO PLÁNU MĚSTA BRNA

podle ustanovení § 48 odst. 2 zákona č. 183/2006 Sb., o územním plánování a stavebním řádu (stavební zákon) v platném znění

### I. Identifikační údaje vlastníka/zástupce veřejnosti podávajících námitku

Jméno, příjmení fyzické osoby/ název právnické osoby	<i>APŘEDALOVÁ MARTINA</i>
Adresa / sídlo	<i>V ÚJEZDĚCH 5, 621 00, BRNO</i>
Identifikace vlastněné nemovitosti	<i>987/33</i>

Podává-li věcně shodnou námitku více navrhovatelů, jsou údaje o nich (jméno, příjmení, adresa a identifikace vlastněné nemovitosti) uvedeny v samostatných přílohách  ano  ne

### II. Upřesnění obsahu námítky

k návrhu řešení		k procesu pořizování	
textové části	grafické části		
<input type="checkbox"/> ano <input checked="" type="checkbox"/> ne	<input checked="" type="checkbox"/> ano <input type="checkbox"/> ne	<input type="checkbox"/> ano <input checked="" type="checkbox"/> ne	

### III. Údaje o uplatněné námitce k variantě (variantám) konceptu I. II. III.

Městská část	<i>MEDLÁNKY</i>
Katastrální území	<i>KÚ MEDLÁNKY</i>
Parcelní čísla pozemků (adresa nemovitosti doplňující popis lokality)	<i>987/33</i>
Obsah námítky	<i>NEsouhlasíme s další výstavbou v MEDLÁNKÁCH VĚTNE DALŠÍCH KONTAKAČNÍCH VYPOJENÍ, DOŠLO BY K PŘEKROČENÍ KAPACIT STÁVAJÍCÍCH KUMUNIKACÍ ZVLÁŠTĚ V ÚJEZDĚCH, ZVÝŠENÍ KULČNOSTI A PRAVNOSTI. PŘI OTTOVÉ VÝSTAVBĚ BY DOŠLO K DALŠÍMU PŘEKROČENÍ JIŽ DNES NEDOSTAČUJÍCÍ OBČANSKÉ VYBAVENOSTI</i>

IV. Grafická příloha k námitce	<input type="checkbox"/> ano <input checked="" type="checkbox"/> ne
--------------------------------	---

V. Ostatní přílohy - zmocnění zástupce veřejnosti, ve smyslu § 23 odst.2 a 3 stavebního zákona	<input type="checkbox"/> ano <input checked="" type="checkbox"/> ne
--	---

VI. Preference varianty konceptu	<input type="checkbox"/> I. varianta <input type="checkbox"/> II. varianta <input type="checkbox"/> III. varianta
----------------------------------	---

V <i>BRNĚ</i> dne <i>28.2.2011</i>	<i>M. Lyžař</i> podpis vlastníka / zástupce veřejnosti
------------------------------------	---

Vyplněný formulář zašlete **nejpozději do 10.3.2011** na adresu :  
**Magistrát města Brna, Odbor územního plánování a rozvoje, Kounicova 67, 601 67 Brno**  
(viz veřejná vyhláška)



MAGISTRÁT MĚSTA BRNA  
 ODBOR ÚZEMNÍHO PLÁNOVÁNÍ A  
 ROZVOJE

7330

Mer.

MAGISTRÁT MĚSTA BRNA	
Pořadové číslo připomínky	Plánování a rozvoje
Došlo dne:	10-03-2011
Č.j. MMB	0105035
Příl.	

## PŘIPOMÍNKA

### KE KONCEPTU ÚZEMNÍHO PLÁNU MĚSTA BRNA

podle ustanovení § 48 odst. 2 zákona č. 183/2006 Sb., o územním plánování a stavebním řádu (stavební zákon) v platném znění

**I. Identifikační údaje osoby podávající připomínku**

Jméno, příjmení fyzické osoby/ název právnické osoby: Božena Smolíková

Adresa / sídlo: Voršíšková 35, 623 00 Brno-Kohoutovice

Podává-li připomínku více navrhovatelů, jsou údaje o nich (jméno, příjmení, adresa) uvedeny v samostatné příloze  ano  ne

**II. Upřesnění obsahu připomínky**

k návrhu řešení		k procesu pořizování	
textové části	grafické části		
<input checked="" type="checkbox"/> ano <input type="checkbox"/> ne	<input checked="" type="checkbox"/> ano <input type="checkbox"/> ne	<input type="checkbox"/> ano	<input type="checkbox"/> ne

**III. Údaje o uplatněné připomínce k variantě (variantám) konceptu**  I.  II.  III.

Městská část: Brno - JUNDROV + KOHOUTOVICE

Katastrální území: JUNDROV + KOHOUTOVICE

Parcelní čísla pozemků (adresa nemovitosti doplňující popis lokality): 125, 123, 121, 120, 118, 116, 114, 112, 117, 110, 108, 106, 85, 1821, 548/1, 548, Kopretinova ulice

Obsah připomínky:

**Nesouhlasím s výstavbou koridoru pro novou komunikaci vedoucí ulicí Kopretinovou z důvodu nepřiměřeného zásahu do životního prostředí.**

**Nesouhlasím se zařazením Obslužné komunikace Juranka Xd-520/M z Jundrova ulicí Kopretinovou do Kohoutovic do veřejně prospěšných staveb s vymezenou možností vyvlastnění a s přeparcelací pozemků dle US-011 Jundrov-Juranka.**

**Obsah připomínky: viz připojená Příloha k připomínce**

**IV. Grafická příloha k připomínce**  ano  ne

**V. Preference varianty konceptu**

I. varianta  II. varianta  III. varianta

V Brno dne 9.3.2011

Božena Smolíková  
podpis

Vyplněný formulář zašlete nejpozději do 10.3.2011 na adresu:  
 Magistrát města Brna, Odbor územního plánování a rozvoje, Kounicova 67, 601 67 Brno  
 (viz veřejná vyhláška)

**MAGISTRÁT MĚSTA BRNA**  
**Odbor územního plánování a rozvoje**  
**Kounicova 67**  
**601 67 Brno**

**Božena Smolíková**  
**Voříškova 35**  
**623 00 Brno**

**Věc: Příloha k připomínce ke konceptu územního plánu města Brna,**  
**Brno-Jundrov, k.ú. Jundrov,**  
**lokality Juranka a výstavba koridoru pro komunikaci vedoucí Kopretinovou ulicí**

Přikláním se k variantě III konceptu územního plánu, kdy v lokalitě Juranka se natrvalo předpokládá bezvýhradné zachování využití Juranky pro zahrady. Proto jsem také proti vybudování nového komunikačního systému přes území Jundrova ulicí Kopretinovou s napojením z komunikace Na Jurance a dalším napojením z území Kohoutovic. Nesouhlasím s výstavbou koridoru pro novou komunikaci vedoucí ulicí Kopretinovou z důvodu nepřiměřeného zásahu do životního prostředí. Jako téměř dennodenní návštěvníci a původní majitelce nemovitosti a pozemku č. 118 a č. 117 v této lokalitě mi vyhovuje stávající šířka pozemní komunikace právě z hlediska dosavadní zóny klidu a čistého bydlení. Výstavbou nového komunikačního systému by došlo ke znehodnocení unikátního území, hojně navštěvovaného a užívaného obyvateli i návštěvníky všech věkových kategorií k pobytu v přírodě. V neposlední řadě by tato výstavba poškodila i současné majitele a uživatele, kdy mnozí o pozemky již více než 60 let pečují, pracují na nich, rekreují se zde, případně i bydlí. Potřebujeme přírodu a ne další a širší vozovky, ne další developerskou zástavbu!

Nesouhlasím se zařazením Obslužné komunikace Juranka Xd-520/M z Jundrova ulicí Kopretinovou do Kohoutovic do veřejně prospěšných staveb s vymezenou možností vyvlastnění dle § 170 zákona č. 183/2006 Sb a s přeparcelací pozemků dle US-011 Jundrov-Juranka dle varianty I.

  
**Božena Smolíková**



MAGISTRÁT MĚSTA BRNA  
ODBOR ÚZEMNÍHO PLÁNOVÁNÍ A  
ROZVOJE

N 1925

MAGISTRÁT MĚSTA BRNA Odbor územního plánování a rozvoje
Došlo dne: 10-03-2011

Čj. MMB: 1905/2011  
Příl.: .....

## NÁMITKA KE KONCEPTU ÚZEMNÍHO PLÁNU MĚSTA BRNA

podle ustanovení § 48 odst. 2 zákona č. 183/2006 Sb., o územním plánování a stavebním řádu (stavební zákon) v platném znění

### I. Identifikační údaje vlastníka/zástupce veřejnosti podávajících námitku

Jméno, příjmení fyzické osoby/ název právnické osoby	ALICE ŠIKLOVÁ Ing.
Adresa / sídlo	TURISTICKÁ 47, 62100, BRNO
Identifikace vlastněné nemovitosti	954/1 a 954/3

Podává-li věcně shodnou námitku více navrhovatelů, jsou údaje o nich (jméno, příjmení, adresa a identifikace vlastněné nemovitosti) uvedeny v samostatných přílohách  ano  ne

### II. Upřesnění obsahu námítky

k návrhu řešení		k procesu pořizování	
textové části	grafické části		
<input type="checkbox"/> ano <input checked="" type="checkbox"/> ne	<input checked="" type="checkbox"/> ano <input type="checkbox"/> ne	<input type="checkbox"/> ano <input checked="" type="checkbox"/> ne	

### III. Údaje o uplatněné námitce k variantě (variantám) konceptu I. II. III.

Městská část	MEDLAŇKY
Katastrální území	MEDLAŇKY
Parcelní čísla pozemků (adresa nemovitosti doplňující popis lokality)	954/1 a 954/3

Obsah námítky

NEsouhlasím s PRŮTAHEM OKOLO MEDLAŇECKÉHO LETIŠTĚ SMĚR KOMÍN NEBO BYSTRA, KOMUNIKAČNÍ PŘEPOJENÍ LETIŠTĚ NA UL. POKRÝVOVA A KOMUNIKAČNÍ PŘEPOJENÍ MEDLAŇKY IVANOVCE DOŠLO BY K PŘEKROČENÍ KAPACITY KOMUNIKACE ZVÝŠENÍ HLUČNOSTI A PRAŠNOSTI, VĚTŠINA ZAŘÍZENÍ MEDLAŇEK SE NACHÁZÍ VE ŠPATNĚ PROVĚTRÁVANÉ INVERZNÍ KOTLINĚ. DOŠLO BY K NARUŠENÍ CHRÁNĚNÉ OBLASTI PŘÍRODNÍ PÁK BABA A OSTATNÍCH CHRÁNĚNÝCH ÚZEMÍ. DÍKY ZVÝŠENÉ DOPRAVĚ BY MOHLA NA UL. TURISTICKÁ DOJÍT K POŠKODĚNÍ PŘÍLEHLÝCH DOMŮ.


IV. Grafická příloha k námitce	<input type="checkbox"/> ano <input checked="" type="checkbox"/> ne
--------------------------------	---

V. Ostatní přílohy - zmocnění zástupce veřejnosti, ve smyslu § 23 odst.2 a 3 stavebního zákona  ano  ne

### VI. Preference varianty konceptu

I. varianta  II. varianta  III. varianta

V BRNĚ dne 28.2.2011

  
podpis vlastníka / zástupce veřejnosti

Vyplněný formulář zašlete nejpozději do 10.3.2011 na adresu :

**Magistrát města Brna, Odbor územního plánování a rozvoje, Kounicova 67, 601 67 Brno**  
(viz veřejná vyhláška)



MAGISTRÁT MĚSTA BRNA  
ODBOR ÚZEMNÍHO PLÁNOVÁNÍ A  
ROZVOJE

P 380 Her

Pořadové číslo přílohy	MĚSTA BRNA
Odbor územního plánování a rozvoje	
Došlo dne:	10-03-2011

Č.j. MMB..... 0105039  
Příl.....

## PŘIPOMÍNKA KE KONCEPTU ÚZEMNÍHO PLÁNU MĚSTA BRNA

podle ustanovení § 48 odst. 2 zákona č. 183/2006 Sb., o územním plánování a stavebním řádu (stavební zákon) v platném znění

### I. Identifikační údaje osoby podávající připomínku

Jméno, příjmení fyzické osoby/ název právnické osoby	ALENA TRÁVNÍČKOVÁ <del>BRNA</del>
Adresa / sídlo	JILKOVÁ 199; 602 00 BRNO

Podává-li připomínku více navrhovatelů, jsou údaje o nich (jméno, příjmení, adresa) uvedeny v samostatné příloze  ano  ne

### II. Upřesnění obsahu připomínky

k návrhu řešení		k procesu pořizování	
textové části	grafické části		
<input type="checkbox"/> ano <input type="checkbox"/> ne	<input type="checkbox"/> ano <input type="checkbox"/> ne	<input type="checkbox"/> ano <input type="checkbox"/> ne	<input type="checkbox"/> ano <input type="checkbox"/> ne

### III. Údaje o uplatněné připomínce k variantě (variantám) konceptu I. II. III.

Městská část	BRNO - ŽIDENICE
Katastrální území	
Parcelní čísla pozemků (adresa nemovitosti, doplňující popis lokality)	areál bývalé továrny NEZ u Brna - Židenice, rozkládající se mezi ulicemi Jilkova - Šalmárova - Krolcova - Klíny.
Obsah připomínky	V rámci připomínky k územnímu plánu města Brna Předmětem mé připomínky je bývalý areál továrny NEZ, který se nachází na území městské části Brno-Židenice, je ohraničen uvedenými ulicemi. Toto území je málo využívané zónou mezi hustou obytnou zástavbou a doporučila bych začlenění tohoto brownfieldu mezi plochy pro bydlení a umístění občanské vybavenosti, čímž by se zapojila do stávající bytové zástavby, která jej obklopuje.

IV. Grafická příloha k připomínce  ano  ne

### V. Preference varianty konceptu

I. varianta  II. varianta  III. varianta

V Brně dne 9. 3. 2011

*Kateřina Poryg*  
podpis

Vyplněný formulář zašlete nejpozději do 10.3.2011 na adresu :

**Magistrát města Brna, Odbor územního plánování a rozvoje, Kounicova 67, 601 67 Brno**

(viz veřejná vyhláška)





MAGISTRÁT MĚSTA BRNA  
ODBOR ÚZEMNÍHO PLÁNOVÁNÍ A  
ROZVOJE

N 1924

MAGISTRÁT MĚSTA BRNA Odbor územního plánování a rozvoje
Došlo dne: 10 -03- 2011

Č.j. MMB: 105040  
Příl.:

## NÁMITKA KE KONCEPTU ÚZEMNÍHO PLÁNU MĚSTA BRNA

podle ustanovení § 48 odst. 2 zákona č. 183/2006 Sb., o územním plánování a stavebním řádu (stavební zákon) v platném znění

### I. Identifikační údaje vlastníka/zástupce veřejnosti podávající námitku

Jméno, příjmení fyzické osoby/ název právnické osoby	Ing. ALICE ŠIKULOVÁ
Adresa / sídlo	TURISTICKÁ 47, 60200, BRNO
Identifikace vlastněné nemovitosti	954/1 a 954/3
Podává-li věcně shodnou námitku více navrhovatelů, jsou údaje o nich (jméno, příjmení, adresa a identifikace vlastněné nemovitosti) uvedeny v samostatných přílohách	<input type="checkbox"/> ano <input checked="" type="checkbox"/> ne

### II. Upřesnění obsahu námitky

k návrhu řešení		k procesu pořizování	
textové části	grafické části		
<input type="checkbox"/> ano <input type="checkbox"/> ne	<input type="checkbox"/> ano <input type="checkbox"/> ne	<input type="checkbox"/> ano	<input checked="" type="checkbox"/> ne

### III. Údaje o uplatněné námitce k variantě (variantám) konceptu

I.  II.  III.

Městská část	MEDLÁNĚK
Katastrální území	KÚ MEDLÁNĚK
Parcelní čísla pozemků (adresa nemovitosti doplňující popis lokality)	954/1 a 954/3
Obsah námitky	MEDLÁNĚK VNÍMÁM JAKO ÚZEMÍ URČENÉ PRO BYDLENÍ, ODPOČINEK A REKREACI. VÝSTAVBOU KOMUNIKAČNÍHO PRŮPOJEKEM Z UL. TURISTICKÁ NA UL. V ÚJEZDECH DALŠÍ PODMIŇOVKOU INVESTICE "VVN, VYSOKOTLAK PLYNU, BRNĚNSKÝ PŘÍVADĚČ ATNÉ VODY".

### IV. Grafická příloha k námitce

ano  
 ne

### V. Ostatní přílohy

- zmocnění zástupce veřejnosti, ve smyslu § 23 odst.2 a 3 stavebního zákona  ano  ne

### VI. Preferenční varianty konceptu

I. varianta  II. varianta  III. varianta

V BRNE dne 28.2.2011

podpis vlastníka / zástupce veřejnosti

Vyplněný formulář zašlete nejpozději do 10.3.2011 na adresu :

**Magistrát města Brna, Odbor územního plánování a rozvoje, Kounicova 67, 601 67 Brno**

(viz veřejná vyhláška)



MAGISTRÁT MĚSTA BRNA  
ODBOR ÚZEMNÍHO PLÁNOVÁNÍ A  
ROZVOJE

N 1923

MAGISTRÁT MĚSTA BRNA Odbor územního plánování a rozvoje	Poradové č. námítky N 1923
Došlo dne. 10 -03- 2011	

Č. j. MMB: .....  
Příl.: ..... 01/04

## NÁMITKA KE KONCEPTU ÚZEMNÍHO PLÁNU MĚSTA BRNA

podle ustanovení § 48 odst. 2 zákona č. 183/2006 Sb., o územním plánování a stavebním řádu (stavební zákon) v platném znění

### I. Identifikační údaje vlastníka/zástupce veřejnosti podávajícího námítku

Jméno, příjmení fyzické osoby/ název právnické osoby	MIKULAŠKOVÁ PAULA
Adresa / sídlo	HUBCOVA 16a, 621 00, BRNO
Identifikace vlastněné nemovitosti	1015/2, 1015/1, 1016, 785, 786 k.ú. MEDLÁNKY
Podává-li věcně shodnou námítku více navrhovatelů, jsou údaje o nich (jméno, příjmení, adresa a identifikace vlastněné nemovitosti) uvedeny v samostatných přílohách	<input type="checkbox"/> ano <input checked="" type="checkbox"/> ne

### II. Upřesnění obsahu námítky

k návrhu řešení		k procesu pořizování	
textové části <input type="checkbox"/> ano <input checked="" type="checkbox"/> ne	grafické části <input checked="" type="checkbox"/> ano <input type="checkbox"/> ne	<input type="checkbox"/> ano	<input type="checkbox"/> ne

### III. Údaje o uplatněné námítce k variantě (variantám) konceptu

	<input checked="" type="checkbox"/> I. <input checked="" type="checkbox"/> II. <input checked="" type="checkbox"/> III.
Městská část	MEDLÁNKY
Katastrální území	MEDLÁNKY
Parcelní čísla pozemků (adresa nemovitosti doplňující popis lokality)	1015/1, 1015/2, 1016, 785, 786
Obsah námítky	NEsouhlasíme se změnou využití ploch ze ZAHRÁDEK NA SPORTOVNÍ PLOCHU PŘÍPADNĚ VÝSTAVBY.

### IV. Grafická příloha k námítce

ano  
 ne

### V. Ostatní přílohy

- zmocnění zástupce veřejnosti, ve smyslu § 23 odst. 2 a 3 stavebního zákona  ano  ne

### VI. Preference varianty konceptu

I. varianta  II. varianta  III. varianta

V BRNĚ dne 21.2.2011

*Mikulašková*  
podpis vlastníka / zástupce veřejnosti

Vyplněný formulář zašlete nejpozději do 10.3.2011 na adresu:

**Magistrát města Brna, Odbor územního plánování a rozvoje, Kounicova 67, 601 67 Brno**

(viz veřejná vyhláška)



MAGISTRÁT MĚSTA BRNA  
ODBOR ÚZEMNÍHO PLÁNOVÁNÍ A  
ROZVOJE

N 1922

MAGISTRÁT MĚSTA BRNA Odbor územního plánování a rozvoje	MAGISTRÁT MĚSTA BRNA Odbor územního plánování a rozvoje
Došlo dne. 10-03-2011	
Č.j. MMB: 005042	
Příl.:	

<b>NÁMITKA</b>	
<b>KE KONCEPTU ÚZEMNÍHO PLÁNU MĚSTA BRNA</b>	
<i>podle ustanovení § 48 odst. 2 zákona č. 183/2006 Sb., o územním plánování a stavebním řádu (stavební zákon) v platném znění</i>	
<b>I. Identifikační údaje vlastníka/zástupce veřejnosti podávajících námitku</b>	
Jméno, příjmení fyzické osoby/ název právnické osoby	MIKULAŠKOVÁ PAULA
Adresa / sídlo	HUDCOVA 16a, 601 00 BRNO
Identifikace vlastněné nemovitosti	557 a 558
Podává-li věcně shodnou námitku více navrhovatelů, jsou údaje o nich (jméno, příjmení, adresa a identifikace vlastněné nemovitosti) uvedeny v samostatných přílohách	<input type="checkbox"/> ano <input checked="" type="checkbox"/> ne
<b>II. Upřesnění obsahu námítky</b>	
k návrhu řešení	k procesu pořizování
textové části <input type="checkbox"/> ano <input checked="" type="checkbox"/> ne	grafické části <input checked="" type="checkbox"/> ano <input type="checkbox"/> ne
	<input type="checkbox"/> ano <input type="checkbox"/> ne
<b>III. Údaje o uplatněné námitce k variantě (variantám) konceptu</b> <input checked="" type="checkbox"/> I. <input checked="" type="checkbox"/> II. <input checked="" type="checkbox"/> III.	
Městská část	MEDLÁNKY
Katastrální území	BRNO - MEDLÁNKY
Parcelní čísla pozemků (adresa nemovitosti doplňující popis lokality)	557 a 558
Obsah námítky	NESOUHLASÍME S DALŠÍ VÝSTAVBOU V MEDLÁNKÁCH VĚCNĚ NAPRODEM NA IVANOVICĚ A PRŮTAHEM OKOLO MEDLÁNECKÉHO LETIŠTĚ, DOŠLO BY K PŘEKROČENÍ KAPACITY KOMUNIKACÍ V MEDLÁNKÁCH ZEJMÉNA ULICE HUDCOVY.
<b>IV. Grafická příloha k námitce</b>	<input type="checkbox"/> ano <input type="checkbox"/> ne
<b>V. Ostatní přílohy - zmocnění zástupce veřejnosti, ve smyslu § 23 odst.2 a 3 stavebního zákona</b>	<input type="checkbox"/> ano <input type="checkbox"/> ne
<b>VI. Preference varianty konceptu</b>	
<input type="checkbox"/> I. varianta	<input type="checkbox"/> II. varianta <input type="checkbox"/> III. varianta
V BRNĚ dne 21.2.2011	<i>Mi. Lau. Lušková</i> podpis vlastníka / zástupce veřejnosti
Vyplněný formulář zašlete <b>nejpozději do 10.3.2011</b> na adresu : <b>Magistrát města Brna, Odbor územního plánování a rozvoje, Kounicova 67, 601 67 Brno</b> (viz veřejná vyhláška)	

N 1927



MAGISTRÁT MĚSTA BRNA  
ODBOR ÚZEMNÍHO PLÁNOVÁNÍ A  
ROZVOJE

Pořadové číslo námítky	MĚSTAN BRNA
MAGISTRÁT MĚSTA BRNA Odbor územního plánování a rozvoje	
Došlo dne:	10-03-2011

## NÁMITKA KE KONCEPTU ÚZEMNÍHO PLÁNU MĚSTA BRNA

Č. j. MMB: .....  
Příl.: .....

podle ustanovení § 48 odst. 2 zákona č. 183/2006 Sb., o územním plánování a stavebním řádu (stavební zákon) v platném znění

### I. Identifikační údaje vlastníka/zástupce veřejnosti podávající námitku

Jméno, příjmení fyzické osoby/ název právnické osoby	Ing. KOMÁREK JIŘÍ
Adresa / sídlo	ARMÉNISTÁ 3, 625 00 BRNO
Identifikace vlastněné nemovitosti	M64 a M65/1

Podává-li věcně shodnou námitku více navrhovatelů, jsou údaje o nich (jméno, příjmení, adresa a identifikace vlastněné nemovitosti) uvedeny v samostatných přílohách

ano  
 ne

### II. Upřesnění obsahu námítky

k návrhu řešení		k procesu pořizování	
textové části	grafické části		
<input type="checkbox"/> ano <input checked="" type="checkbox"/> ne	<input checked="" type="checkbox"/> ano <input type="checkbox"/> ne	<input type="checkbox"/> ano <input checked="" type="checkbox"/> ne	

### III. Údaje o uplatněné námítce k variantě (variantám) konceptu

I.  II.  III.

Městská část	MEDLÁNKY
Katastrální území	KÚ - BRNO - MEDLÁNKY
Parcelní čísla pozemků (adresa nemovitosti doplňující popis lokality)	M64 a M65/1
Obsah námítky	POŽADUJEME ZACHOVÁNÍ STÁVAJÍCÍHO VYUŽITÍ KATASTRÁLNÍHO ÚZEMÍ BRNO - MEDLÁNKY, KDE SE NACHÁZÍ PŘEDMĚTNÁ NEMOVITOST A PŘEDMĚTNÉ POZEMEK.

IV. Grafická příloha k námítce	<input type="checkbox"/> ano <input checked="" type="checkbox"/> ne
-----------------------------------	--

V. Ostatní přílohy - zmocnění zástupce veřejnosti, ve smyslu § 23 odst. 2 a 3 stavebního zákona	<input type="checkbox"/> ano <input checked="" type="checkbox"/> ne
--	---

VI. Preference varianty konceptu	ŽÁDNÁ	
<input type="checkbox"/> I. varianta	<input type="checkbox"/> II. varianta	<input type="checkbox"/> III. varianta

V BRNĚ ..... dne 9.3.2011	 podpis vlastníka / zástupce veřejnosti
---------------------------	--

Vyplněný formulář zašlete **nejpozději do 10.3.2011** na adresu :  
**Magistrát města Brna, Odbor územního plánování a rozvoje, Kounicova 67, 601 67 Brno**  
(viz veřejná vyhláška)

N 2152 Hei



MAGISTRÁT MĚSTA BRNA  
ODBOR ÚZEMNÍHO PLÁNOVÁNÍ A  
ROZVOJE

Pořadové č. připomínky	PI.....
MAGISTRÁT MĚSTA BRNA Odbor územního plánování a rozvoje	
Došlo dne: 10-03-2011	

**PŘIPOMÍNKA** 0105044  
**KE KONCEPTU ÚZEMNÍHO PLÁNU MĚSTA BRNA**

podle ustanovení § 48 odst. 2 zákona č. 183/2006 Sb., o územním plánování a stavebním řádu (stavební zákon) v platném znění

**I. Identifikační údaje osoby podávající připomínku**

Jméno, příjmení fyzické osoby/ název právnické osoby	V-HONEY s.r.o.
Adresa /sídllo	Moravany, Modřická 486/34, 664 48
Podává-li připomínku více navrhovatelů, jsou údaje o nich (jméno, příjmení, adresa) uvedeny v samostatné příloze	<input type="checkbox"/> ano <input checked="" type="checkbox"/> ne

**II. Upřesnění obsahu připomínky**

k návrhu řešení		k procesu pořizování	
textové části	grafické části		
<input type="checkbox"/> ano <input type="checkbox"/> ne	<input checked="" type="checkbox"/> ano <input type="checkbox"/> ne	<input type="checkbox"/> ano <input type="checkbox"/> ne	<input type="checkbox"/> ano <input type="checkbox"/> ne

**III. Údaje o uplatněné připomínce k variantě (variantám) konceptu**

Městská část	Kohoutovice	<input type="checkbox"/> I. <input type="checkbox"/> II. <input type="checkbox"/> III.
Katastrální území	Kohoutovice	
Parcelní čísla pozemků (adresa nemovitosti, doplňující popis lokality)	p.č. 2249/8	

Obsah připomínky  
Nesouhlasíme se změnou účelu využití pozemku p.č. 2249/8 a to z plochy pro rekreační (R) na plochu městské zeleně (Z). V uvedené ploše již byla radou MČ Kohoutovice odsouhlasena studie a i nové vedení radnice souhlasí se záměrem vybudovat v horní části uvedené parcely objekt pro sportovní aktivity. (viz přílohy)

**IV. Grafická příloha k připomínce**

ano  
 ne

**V. Preference varianty konceptu**

I. varianta  II. varianta  III. varianta

V Moravanech dne 10.3.2011

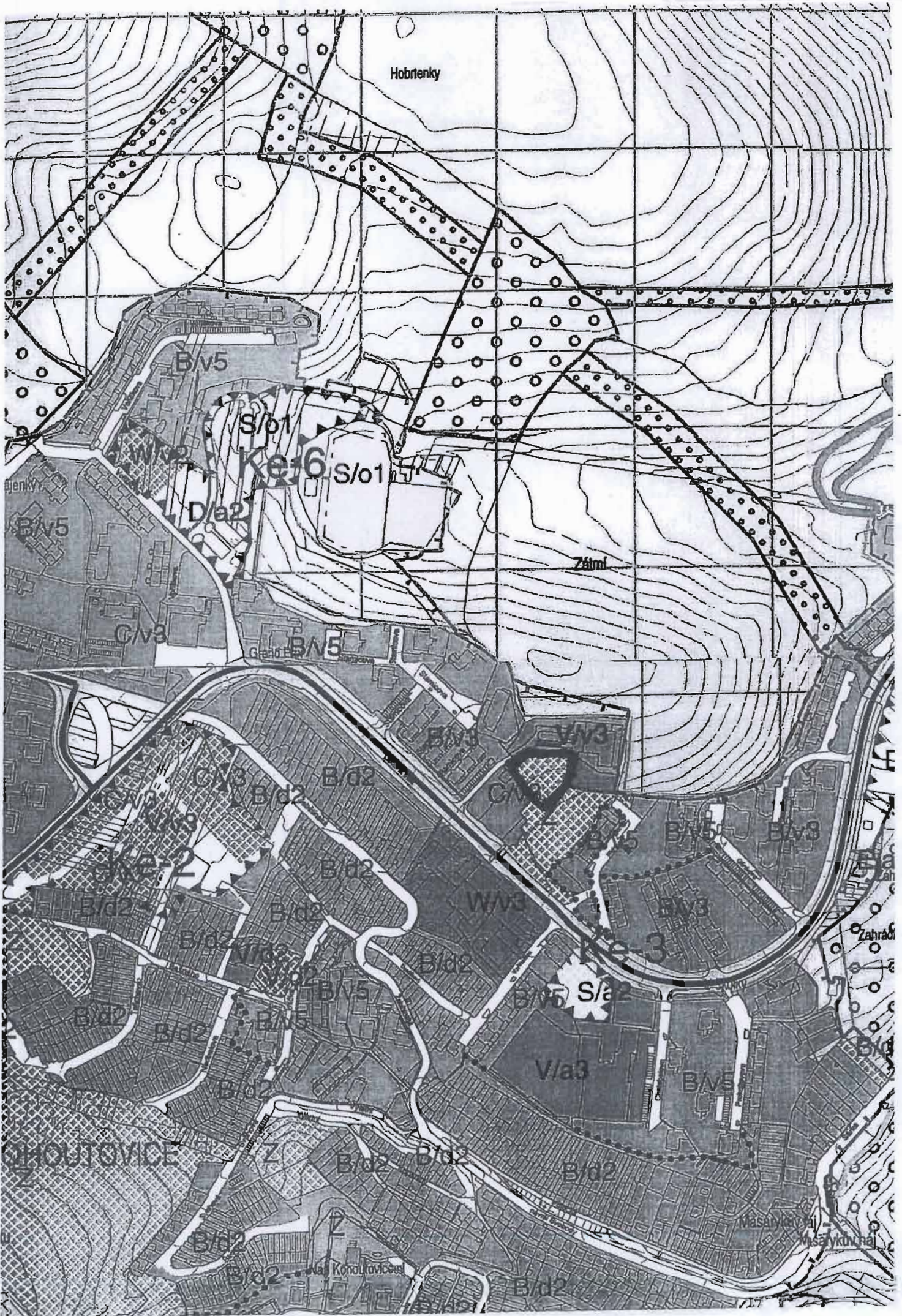
podpis


**V-Honey s.r.o.**

Modřická 34, 664 48 Moravan  
Tel.: 547 244 399  
DIČ: CZ60752700

Vyplněný formulář zašlete nejpozději do 10.3.2011 na adresu :

Magistrát města Brna, Odbor územního plánování a rozvoje, Kounicova 67, 601 67 Brno  
(viz veřejná vyhláška)





Odbor dispozic s majetkem  
Magistrátu města Brna

MAGISTRÁT MĚSTA BRNA  
Odbor dispozic s majetkem  
Došlo: - 7 - 01 - 2009  
Č. j.: 3056/2009  
Příl:

23 - 10 - 2009

Datum podání

Číslo jednací

MAGISTRÁT MĚSTA BRNA  
Odbor životního prostředí

- 3 - 04 - 2009

Č. j. MMB: 10045339/1009  
Příl:

Statutární město Brno  
Magistrát města Brna

MMB/0237088/2009  
listy: 3 přílohy 6  
druh:



mmb\_09\_0038293 Doručeno: 23.10.20

# Návrh na dispozici s majetkem města

## 1. Navrhovatel dispozice:

fyzická osoba:

jméno a příjmení (titul): ..... rodné číslo: .....  
adresa – ulice, číslo: ..... rodné číslo: .....  
– obec (vč. PSČ) ..... telefon/fax: .....  
podpis: ..... (e-mail) .....

fyzická osoba (podnikatel):

jméno a příjmení (titul): ..... rodné číslo: .....  
adresa – ulice, číslo: ..... telefon/fax: .....  
– obec (vč. PSČ) ..... (e-mail) .....

právní osoba:

název a forma: V-HONEY s.r.o. IČO: 60752700  
adresa – ulice, číslo: MODŘICKÁ 34 telefon/fax: 732288882  
– obec (vč. PSČ) MORAVANY (e-mail) sheta@szual.cz  
jednatel/právní zástupce: ZDENĚK VANČURA  
adresa – ulice, číslo: ditto telefon/fax: .....  
– obec (vč. PSČ) ..... (e-mail) .....

**V-Honey s.r.o.**  
Modřická 34, 664 48 Moravany  
Tel.: 547 244 399  
DIČ: CZ60752700

## 2. Předmět dispozice:

katastrální území KOHOŮTVICE PRODEJ

pozemek	parcelní číslo (dle KN)	celý (m <sup>2</sup> )	část (m <sup>2</sup> )
	<u>1249/8</u>	<u>3012</u>	

budova <sup>1)</sup>	číslo popisné	ulice	číslo orientační

s pozemkem<sup>1)</sup> bez pozemku<sup>1)</sup>

<sup>1)</sup> nehodící se škrtněte

Lze předpokládat prodej formou nabídkového řízení

0321 6002/2/09  
20/12/2009 R.E.D.



### 3. Návrh na využití nemovitosti:<sup>2)</sup>

Záměrem navrhovatele je odkoupení pozemku p.č. 2249/8 v k.ú. Kohoutovice, na němž chce vybudovat sportovní relaxační centrum s ubytovací kapacitou. V centru budou umístěny tyto aktivity:

- fitness
- masáže
- solárium
- sauna
- hřiště na badminton
- sál na aerobic
- mateřské centrum

Součástí bude hotelová část s kapacitou 52 lůžek, bar a restaurace s konferenčním salonkem a letní terasou. Dále bufet se sociálním zařízením, který bude sloužit i jako zázeší pro zamýšlený lyžařský svaz v sousedství centra. Část stavby bude využita na krytá parkovací stání pro cca 80 vozů.

2) např. prodej, pronájem, směna

J. Kemarova

1-06-2009

0122940

4. Vyjádření Odboru územního plánování a rozvoje  
Magistrátu města Brna, Kounicova 67:

inv. příloha čj. OÚPR/0122940/2009/Zem

STATUTÁRNÍ MĚSTO BRNO  
MAGISTRÁT MĚSTA BRNA  
Odbor územního plánování a rozvoje  
Kounicova 67  
601 67 BRNO  
-003-

V Brně dne:

.....  
podpis, razítko

5. Vyjádření příslušné městské části:

(pokud se městská část nevyjádří k návrhu dispozice do 3 měsíců ode dne doručení, má se za to, že městská část s návrhem dispozice souhlasí)

Usnesení 1298/78-10, písm. b)

RMČ souhlasí s odprodejem pozemku p.č. 2249/8 k.ú. Kohoutovice firmě V-Honey se sídlem Moravany, Modřická 34, po dokončení stavby sportovně relaxačního centra. Do doby dokončení výstavby se doporučuje pozemek pouze pronajmout.

Řířad městské části města Brna  
Brno-Kohoutovice  
Odbor majetkový  
Bašného 36, 623 00 Brno

Ing. Zdeněk Dujka  
vedoucí OM ÚMČMB  
Brno-Kohoutovice

V Brně dne: 26.1.2010

.....  
podpis, razítko

6. Vyjádření Odboru technických sítí Magistrátu města Brna, Kounicova 67:

V Brně dne:

.....  
podpis, razítko

7. Vyjádření dalších dotčených orgánů:

v Brně dne:

.....  
podpis, razítko

8. Přílohy k návrhu dispozice:

- a) výpis z listu vlastnictví s uvedením nabývacího titulu na stát
- b) kopie katastrální mapy doplněná orientačním zákresem parcel podle dřívějších pozemkových evidencí
- c) srovnávací sestavení parcely
- d) geometrický plán odsouhlasený stavebním úřadem příslušné městské části
- e) výpis z obchodního rejstříku nebo živnostenský list
- f) jiné (vypište)

Vysvětlivky k bodu 8

- a) v tomto znění objednejte na Katastrálním úřadu Brno-město, Moravské nám. č. 1 výpis z listu vlastnictví
- b), c) v případě, že ve vlastnictví obce je jen část parcely, je nutné doložit kopii katastrální mapy doplněnou orientačním zákresem parcel podle dřívějších pozemkových evidencí a srovnávací sestavení parcely, které na základě Vaší objednávky vyhotoví Katastrální úřad Brno-město, Moravské nám. č. 1
- d) geometrický plán, odsouhlasený stavebním úřadem příslušné městské části dodá navrhovatel majetkovému odboru v případě, že obdrží oznámení o zveřejnění záměru dispozice na úředních deskách s výzvou k doložení geometrického plánu
- f) např. kopii původní nájemní smlouvy, geometrický plán, kolaudační rozhodnutí, zastavovací studii, originál (ověřená kopie) plné moci zástupce navrhovatele a jiné



Příloha k „Návrhu na dispozici s majetkem města“ č.j. ODM 3056/2009  
- bod 4. Vyjádření Odboru územního plánování a rozvoje MMB

DOŠLO DNE 04-08-2009

Naše značka  
OÚPR/0122970/2009/Zem

Vyřizuje/linka  
Ing.Zemanová / 542 174 126

Brno dne 2009-07-27

### Prodej pozemku p.č. 2249/8 v k.ú. Kohoutovice, ul. Stamicova – aktualizace vyjádření

V návaznosti na naše vyjádření ze dne 18.2.2009 (zn. OÚPR /0025032/2009/Zem) sdělujeme, že na základě rozhodnutí Zastupitelstva města Brna na jeho Z5/026. zasedání dne 23.6.2009 byla původně pořizovaná změna ÚPmB B15/06-II vyřazena z procesu pořizování změn.

Pozemek p.č.2249/8 v k.ú. Kohoutovice zůstává nadále součástí návrhové funkční plochy R - **zvláštní plocha pro rekreaci** (viz příloha č.1).

**Plocha R** – je určena pro hromadnou rekreaci, sport zábavu a soustředěné formy rekreačního bydlení a ubytování. Jedná se zejména o sportovní a zábavní komplexy, sportoviště organizované tělovýchovy a rekreační střediska a přípustný je zde převažující podíl zastavění objekty, sportovišti, komunikacemi apod. nad plochami volnými.

Podrobněji řeší využití plochy R územně plánovací podklad (ÚPP) - projednaný návrh Regulačního plánu MČ Brno-Kohoutovice z roku 2002. Jedná se o návrhovou plochu č .032 0012 - R/0,8/0,3/2/0 o výměře cca 0,583 ha s dopravním napojením z ul. Stamicova a Richtrova, pro jejíž zástavbu jsou stanoveny následující regulativy včetně „režimu řízení výstavby“ (viz příloha č.2 a 3) :

0,8 - index podlažních ploch (IPP), tj. max. přípustný počet m<sup>2</sup> hrubé podlažní plochy plných nadzemních podlaží na m<sup>2</sup> základní plochy

0,3 - index zastavěných ploch (IZP), tj. max. přípustný počet m<sup>2</sup> zastavěné plochy na m<sup>2</sup> základní plochy

2 – max. přípustná podlažnost (plná nadzemní podlaží)

0 – koeficient smíšenosti funkcí.

**režim řízení výstavby** - požadavek konkrétního definování záměru zástavby v duchu přípustného funkčního využití území na celou plochu a jeho podrobnější projektové zpracování (tzn. urbanistické studie, dokumentace k územnímu řízení), která musí zohledňovat koordinaci přípravy výstavby (přeparcelování pozemků a výstavbu technické infrastruktury).


Předmětný pozemek tvoří asi polovinu návrhové plochy R s dopravní obsluhou z ul.Stamicova - studie (nebo DUR) musí řešit tuto část plochy s dopravními a pěšími vazbami na celou plochu a širší okolí; prostorové regulativy (IPP, IZP) musí být vztaženy na výměru konkrétního pozemku, nebo dotčené části předmětné plochy.

Z hlediska funkčního využití je uvažovaný záměr v ploše R možný. Prostorové řešení zástavby musí respektovat výše uvedené regulační podmínky, parkovací stání budou navržena pro všechny přípustné navržené aktivity dle příslušné normy s tím, že na povrchu budou řešena pouze krátkodobá parkovací stání. Zároveň budou vyčleněny části stavby sloužící veřejnému účelu (veřejná zeleň, chodníky, komunikace, apod.).

Vzhledem k tomu, že odprodej požadované části pozemku neznemožní využití zbylé části návrhové plochy R, nebudeme mít z územně plánovacího hlediska námitek k navrhované dispozici s tím, že pozemky pod stavbami sloužícími veřejnému účelu (veřejná prostranství) zůstanou v majetku města.

S pozdravem


MAGISTRÁT MĚSTA BRNA  
Odbor územního plánování a rozvoje  
Kounicova 67  
601 67 BRNO  
065-



Ing. Dana Wendscheová, Ph.D.  
vedoucí odboru

3 x Příloha : ÚPmB 1994 - č.1  
ÚPP - hlavní výkres - č.2  
- doprava - č.3

Na vědomí: Ing. Kuřátková, Ing. Matoušek, sektor, spis – ul. Stamicova

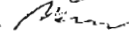


MAGISTRÁT MĚSTA BRNA, ODBOR ŽIVOTNÍHO PROSTŘEDÍ, KOUNICOVA 67, 601 67 BRNO  
oddělení ochrany a tvorby životního prostředí, referát posuzování vlivů na životní prostředí

VÁŠ DOPIS ZN.:

ZE DNE: 3.4.2009  
NAŠE Č.J.: MMB/0075339/2009

DOŠLO DNE 07-05-2009

VYŘIZUJE: Jana Němcová   
TEL.: 542 174 564  
FAX: 542 174 509

V-Honey s.r.o.  
Zdeněk Vančura  
Modřická 34  
664 48 MORAVANY

DATUM: 2009-04-30

### Dispozice s pozemkem města v k.ú. Kohoutovice

Předmětem navrhované dispozice je prodej pozemku p.č. 2249/8 o výměře 3012m<sup>2</sup> v k.ú. Kohoutovice. Záměrem navrhovatele je odkoupení pozemku, na němž chce vybudovat sportovně relaxační centrum s ubytovací kapacitou. V centru budou umístěny: fitness, masáže, solária, sauny, hřiště na badminton, sál na aerobic, mateřské centrum, hotel s 52 lůžky, bar a restaurace s konferenčním salonkem a letní terasou. Část stavby bude využita na krytá parkovací stání pro cca 80 vozů.

Předmětná lokalita byla prověřena při terénním šetření. Jedná se o stávající mírně svažité pozemek veřejné zeleně včetně skupin vzrostlých stromů (dlouhověké duby apod.) pod ul. Stamicova. Vzhledem k tomu, že lokalitu je dle Územního plánu města Brna možno využít jako stavební pro rekreaci nebo hromadné garáže, je záměr možno akceptovat s tím, že vzrostlá zeleň musí být píně kvalitně nahrazena v blízkém okolí a veškeré nároky na parkovací stání musí být pokryty v rámci nového objektu bez následných záborů dalších ploch veřejného prostranství – zeleně. Vzhledem ke stávajícímu deficitu parkovacích stání v dané lokalitě, doporučujeme navýšit počet stání v rámci nového objektu nad potřeby samotného nového objektu – hromadné garáže. V zaslaném vyjádření ÚMČ Brno – Kohoutovice je uvedeno 161 krytých parkovacích stání.

STATUTÁRNÍ MĚSTO BRNO  
MAGISTRÁT MĚSTA BRNA  
Odbor životního prostředí  
Kounicova 67  
601 67 BRNO  
  
Ing. Martin Vaněček  
vedoucí OŽP MMB

Příloha:  
originál formuláře

Na vědomí  
MO MMB + foto



MAGISTRÁT MĚSTA BRNA  
ODBOR ÚZEMNÍHO PLÁNOVÁNÍ A  
ROZVOJE

N 1928

Pořadové číslo námítky	MAGISTRÁT MĚSTA BRNA Odbor územního plánování a rozvoje
Došlo dne	10-03-2011 0105047
Č.j. MMB:	
Příl:	

## NÁMITKA KE KONCEPTU ÚZEMNÍHO PLÁNU MĚSTA BRNA

podle ustanovení § 48 odst. 2 zákona č. 183/2006 Sb., o územním plánování a stavebním řádu (stavební zákon) v platném znění

### I. Identifikační údaje vlastníka/zástupce veřejnosti podávajících námítku

Jméno, příjmení fyzické osoby/ název právnické osoby	Ing. Oldřich KRAČMER		
Adresa / sídlo	Koldáčkova 226/10, 601 00 Brno		
Identifikace vlastněné nemovitosti	Pozemek parc.č. 1131/1 zahrada o výměře 1102 m <sup>2</sup> , k.ú. Medládky		
Podává-li věcně shodnou námítku více navrhovatelů, jsou údaje o nich (jméno, příjmení, adresa a identifikace vlastněné nemovitosti) uvedeny v samostatných přílohách	<input type="checkbox"/> ano	<input checked="" type="checkbox"/> ne	

### II. Upřesnění obsahu námítky

k návrhu řešení		k procesu pořizování	
textové části	grafické části		
<input checked="" type="checkbox"/> ano <input type="checkbox"/> ne	<input checked="" type="checkbox"/> ano <input type="checkbox"/> ne	<input type="checkbox"/> ano	<input checked="" type="checkbox"/> ne

### III. Údaje o uplatněné námítce k variantě (variantám) konceptu I. II. III.

Městská část	Medládky
Katastrální území	Medládky
Parcelní čísla pozemků (adresa nemovitosti, doplňující popis lokality)	parc. č. 1131/1, k.ú. Medládky
Obsah námítky	zastavoval stávající využití katastrálního území, kde se nachází předmětný pozemek

### IV. Grafická příloha k námítce

ano  
 ne

### V. Ostatní přílohy - zmocnění zástupce veřejnosti, ve smyslu § 23 odst. 2 a 3 stavebního zákona ano ne

### VI. Preference varianty konceptu

I. varianta  II. varianta  III. varianta

V Brně dne 9.3.2011

podpis vlastníka / zástupce veřejnosti

Vyplněný formulář zašlete nejpozději do 10.3.2011 na adresu :

Magistrát města Brna, Odbor územního plánování a rozvoje, Kounicova 67, 601 67 Brno

(viz veřejná vyhláška)



MAGISTRÁT MĚSTA BRNA  
 ODBOR ÚZEMNÍHO PLÁNOVÁNÍ A  
 ROZVOJE

N 2043 Her

Pořadové č. připomínky	Př. ....
MAGISTRÁT MĚSTA BRNA Odbor územního plánování a rozvoje	
Dostalo dne: 10-03-2011	

## PŘIPOMÍNKA KE KONCEPTU ÚZEMNÍHO PLÁNU MĚSTA BRNA

Č.j. MMB: ..... 0105/0.k.p. ....  
 Přil: .....

podle ustanovení § 48 odst. 2 zákona č. 183/2006 Sb., o územním plánování a stavebním řádu (stavební zákon) v platném znění

### I. Identifikační údaje osoby podávající připomínku

Jméno, příjmení fyzické osoby/ název právnické osoby	Gymnázium Matyáše Lercha, Brno, Žižkova 55
Adresa / sídlo	Žižkova 55, 616 00 Brno

Podává-li připomínku více navrhovatelů, jsou údaje o nich (jméno, příjmení, adresa) uvedeny v samostatné příloze  ano  ne

### II. Upřesnění obsahu připomínky

k návrhu řešení Územního plánu města Brna		k procesu pořizování	
textové části	grafické části		
<input type="checkbox"/> ano <input type="checkbox"/> ne	<input checked="" type="checkbox"/> ano <input type="checkbox"/> ne	<input type="checkbox"/> ano	<input type="checkbox"/> ne

### III. Údaje o uplatněné připomínce k variantě (variantám) konceptu I. II. III.

Městská část	Brno - střed
Katastrální území	Veveří
Parcelní čísla pozemků (adresa nemovitosti, doplňující popis lokality)	829/1, 828, 827

Obsah připomínky

Ve všech třech variantách je ulice Žižkova (na rozdíl od stávajícího stavu a platného územního plánu) **propojena** ve směru Úvoz - Mučednická. Gymnázium M. Lercha s tímto návrhem **zásadně** nesouhlasí z následujících důvodů. Rasantně se sníží bezpečnost žáků školy. Dojde k výraznému snížení počtu parkovacích míst pro školu, výzkumný ústav i obyvatele ulice Žižkova. Dojde k likvidaci zeleně a zároveň k likvidaci klidové zóny, která je od jara do podzimu hojně využívána především rodiči s malými dětmi, mateřskou školou a pod. Toto řešení nekoresponduje s koncepcí Kraví hory jakožto relaxační zónou pro občany města Brna.

IV. Grafická příloha k připomínce  ano  ne

V. Preference varianty konceptu  I. varianta  II. varianta  III. varianta

V Brně.....dne 8.3.2011.....	<b>GYMNAZIUM Matyáše Lercha</b> BRNO, Žižkova 55	 podpis
------------------------------	---	------------

Vyplněný formulář zašlete nejpozději do 10.3.2011 na adresu :  
**Magistrát města Brna, Odbor územního plánování a rozvoje, Kounicova 67, 601 67 Brno**  
 (viz veřejná vyhláška)





MAGISTRÁT MĚSTA BRNA  
ODBOR ÚZEMNÍHO PLÁNOVÁNÍ A  
ROZVOJE

N 1742

Pořadové č. námítky	MAGISTRÁT MĚSTA BRNA Odbor územního plánování a rozvoje
Došlo dne:	10-03-2011

Č. j. MMB: 0105057  
Příl.:

<b>NÁMITKA</b>	
<b>KE KONCEPTU ÚZEMNÍHO PLÁNU MĚSTA BRNA</b>	
podle ustanovení § 48 odst. 2 zákona č. 183/2006 Sb., o územním plánování a stavebním řádu (stavební zákon) v platném znění	
<b>I. Identifikační údaje vlastníka/zástupce veřejnosti podávajících námítku</b>	
Jméno, příjmení fyzické osoby/ název právnické osoby	GETOHIX a.s. IČ 26941457 BASIDUPENY PELEČÁK & PARTNER I.S.O.
Adresa / sídlo	PRAMA 8, POBŘEŽÍ 297/14, PSČ 18600
Identifikace vlastněné nemovitosti	POBŘEŽÍ V LOKALITĚ ŽIŽKOVŮ CELTRA / ULICE ŽLONÁŘKA, UHELVKA
Podává-li věcně shodnou námítku více navrhovatelů, jsou údaje o nich (jméno, příjmení, adresa a identifikace vlastněné nemovitosti) uvedeny v samostatných přílohách	<input type="checkbox"/> ano <input checked="" type="checkbox"/> ne
<b>II. Upřesnění obsahu námítky</b>	
k návrhu řešení	k procesu pořizování
textové části <input checked="" type="checkbox"/> ano <input type="checkbox"/> ne	grafické části <input checked="" type="checkbox"/> ano <input type="checkbox"/> ne
<input type="checkbox"/> ano <input type="checkbox"/> ne	
<b>III. Údaje o uplatněné námítce k variantě (variantám) konceptu</b> <input checked="" type="checkbox"/> I. <input checked="" type="checkbox"/> II. <input checked="" type="checkbox"/> III.	
Městská část	BEHO STŘED
Katastrální území	TRHITKA 610950
Parcelní čísla pozemků (adresa nemovitosti, doplňující popis lokality)	816/5, 817/1, 818, 819/1, 820/1, 823/1, 823/4, 823/6, 826/1, 827/1, 827/2, 828/2, 828/4, 831/1, 832/1, 832/3, 833/1, 833/2, 834/1, 834/2, 841/2, 841/3, 841/6, 841/7, 851/2, 852/4, 967/1A, 967/1B, 693/1A, 20
Obsah námítky	SPOLČENOST GETOHIX a.s. JAKO VLASTNÍK POBŘEŽÍ TODANĚ NÁMITKU PROTI KONCEPTU ÚPMB V PODVOZKĚ LOKALITĚ Tr-3: 1) NESOUHLASÍ S UVEDENÝM PLOCHY BYDLENÍ - B, JAKŽ O UVEDENÍ PLOCHY OBYTNE SMÍŠENÉ 2) NESOUHLASÍ S UVEDENOU REGULACÍ STAVBY A JAKŽ NA VŠECH UVEDENÝCH POZEMKÁCH SPECIFIKACI 5.
<b>IV. Grafická příloha k námítce</b>	<input type="checkbox"/> ano <input checked="" type="checkbox"/> ne
<b>V. Ostatní přílohy</b> - zmocnění zástupce veřejnosti, ve smyslu § 23 odst. 2 a 3 stavebního zákona	<input type="checkbox"/> ano <input type="checkbox"/> ne
<b>VI. Preference varianty konceptu</b>	
<input type="checkbox"/> I. varianta	<input type="checkbox"/> II. varianta
<input checked="" type="checkbox"/> III. varianta PELEČÁK & PARTNER	
V <u>BEHO</u> dne <u>8.3.2011</u>	<u>Basidupeny</u> podpis vlastníka / zástupce veřejnosti
Vyplněný formulář zašlete nejpozději do 10.3.2011 na adresu : Magistrát města Brna, Odbor územního plánování a rozvoje, Kounicova 67, 601 67 Brno (viz veřejná vyhláška)	

PELEČÁK & PARTNER  
ARCHITEKT

Podpis a partner, s.r.o., Náměstí 28, 602 00 Brno  
IČ: 28270355, DIČ: CZ28270355

N 2032

Plu.

MAGISTRÁT MĚSTA BRNA	
Odbor územního plánování a rozvoje	
Došlo dne:	10 -03- 2011
Č.j. MMB:	0105/057
Přil.:	

Magistrát města Brna  
Odbor územního plánování a rozvoje  
Kounicova 67  
601 67 Brno

V Brně, dne 7.3.2011

Věc: Ulice Soběšická, Husovice, Brno

Ulice Soběšická je historicky založená silnice spojující město Brno s obcemi na jeho severu. Tomu také odpovídá její charakter úzké komunikace, obestavěné přizemními rodinnými domky a se sklonem, který odpovídá požadavkům na dopravu začátku 20. století minulého tisíciletí.

Územní plán města Brna z roku 1994 navrhl přes Husovice vedení velkého městského okruhu (VMO). Doprava po tomto VMO je od Tomkova náměstí na sever města vedena tzv. Husovickým tunelem. Po tomto návrhu a realizaci Husovického tunelu, jako segmentu VMO, zůstala ulice Soběšická v dopravním systému města jako místní komunikace pro obsluhu přilehlého území, bez zařazení do základního komunikačního systému města. Tento záměr územního plánu se však po vybudování Husovických tunelů nepodařilo uvést v realitu. Nebyla realizována žádná dopravní opatření na místních komunikacích a z ulice Soběšické stala dopravní „zkratka“, která je hojně využívána obyvateli bydlících na severu města (Lesná, Majdalenky, Soběšice, Útěchov). Komunikace neklade průjezdné dopravě „odpor“ jak na dopravních uzlech (křižovatka Dukelská – Provozničkova má dokonce permanentně volné pravé odbočení), tak v celém svém průběhu.

**Výsledkem tohoto stavu je podstatné zhoršení kvality obytného prostředí kolem ulice Soběšické způsobené:**

- neúměrným zatížením místní obslužné komunikace průjezdnou dopravou i přes realizovaný ochranný dopravní systém města (segment VMO),
- průjezdnou dopravou, která nevyužívá Husovický tunel a nadměrně zatěžuje ulici Soběšickou, která je obestavěna přizemními rodinnými domy. Tento charakter historicky založené ulice s podélným sklonem až 12% není schopen přijmout zvýšené dopravní zatížení,

**čímž dochází v důsledku nepřiměřených intenzit dopravy:**

- k nadměrnému zasažení stabilizovaných ploch bydlení nadlimitním hlukem,
- k narušení statiky stávajících objektů,
- k obtížné obsluze jednotlivých objektů (zastavení, parkování, vjezd do garáže),
- k ohrožení pohybu pěších a cyklistů po této ulici.

Na různé protesty obyvatel v minulých letech bylo ze strany města i městské části Brno – sever reagováno argumentací, že ulice Soběšická je projektována na vyšší zátěže a bude sloužit jako záložní komunikace při budování dalších staveb na VMO a Lesné (kruhový objezd a protažení tramvaje). Také bylo občanům sděleno, že intenzity kolem 4 000 vozidel za den jsou normální a nevyžadují žádné zklidnění.

**V současnosti je projednáván koncept nového Územního plánu města Brna**

Tento zásadní rozvojový dokument města stávající nepříznivou dopravní situací na ulici Soběšické nijak neřeší. Neřeší tak základní ochranu obytného území po realizaci ochranného dopravního systému v této části města.

Koncept nového územního plánu města situaci naopak podstatně zhoršuje:

- ve všech variantách navrhuje zařadit ulici Soběšickou mezi stávající komunikace funkční skupiny B (ČSN 73 6110 „Projektování místních komunikací“ - sběrné komunikace obytných útvarů, spojení obcí, průtahy silnic I., II. a III. třídy a vazba na tyto komunikace. Jsou hlavním nositelem tras veřejné hromadné dopravy),
- navrhuje ve všech variantách napojit do ulice Soběšické v křížení s ulicí Okružní novou komunikaci z Obřan z ulice Fryčajova. Jde o návrh, který má ochránit Obřany a Maloměřice od průjezdné dopravy z regionu (Bílovic nad Svitavou). Ulice Soběšická se tedy tímto návrhem stává novým dopravním koridorem pro tento záměr.

**Jako občan města Brna a obyvatel Husovic bydlící na ulici Soběšické**

**V souladu s §48 odst. 2 stavebního zákona uplatňuji ke konceptu ÚPmB tyto připomínky:**


- ulici Soběšickou zařadit z hlediska dopravy do kategorie obslužných komunikací kategorie C tak, jak je definována ve stávajícím ÚPmB. To odpovídá jejímu stavebně technickému stavu, struktuře okolní zástavby a dopravní úloze po realizaci ochranného dopravního systému města a městských částí,
- navrhnout takové napojení nové komunikace z Obřan do ulice Okružní, které vyloučí přímé napojení ulice Soběšické do ochranného dopravního systému Obřan a Maloměřic.

**Žádám Zastupitele a Úřad městské části Brno – sever:**

- zabývat se znovu požadavky obyvatel ulice Soběšická na řešení katastrofální dopravní situace na této ulici,
- v součinnosti s OÚPR MMB znovu prověřit dopravní možnosti zklidnění této ulice po realizaci vybudování Husovických tunelů a připravované výstavbě MUK Tomkovo náměstí.

MADYSKOVÁ DANUŠE  
.....  
Jméno

SOBĚŠICKÁ 51 F, 61400 BRNO  
.....  
Adresa

  
.....  
Podpis

Na vědomí:

Úřad městské části Brno-sever  
Bratislavská 70  
601 47 Brno



MAGISTRÁT MĚSTA BRNA  
ODBOR ÚZEMNÍHO PLÁNOVÁNÍ A  
ROZVOJE

N 1551

MAGISTRÁT MĚSTA BRNA Poradové číslo námítky	MĚSTA BRNA plánování a rozvoje
Došlo dne: 10-03-2011	<i>010505T</i>
C.j. MMB: .....	
Příl: .....	

## NÁMITKA KE KONCEPTU ÚZEMNÍHO PLÁNU MĚSTA BRNA

podle ustanovení § 48 odst. 2 zákona č. 183/2006 Sb., o územním plánování a stavebním řádu (stavební zákon) v platném znění

### I. Identifikační údaje vlastníka/zástupce veřejnosti podávajících námítku

Jméno, příjmení fyzické osoby/ název právnické osoby	AREAL SLATINA, a.s. IČ 26236401			
Adresa / sídlo	TUŘANKA 1222/115, 627 32 BRNO ZASTOUPENÁ I.H.S. LUDŤEM BENEŠEM			
Identifikace vlastněné nemovitosti	POZEMKY P.Č. 2329/1, 2329/8, 2337, 2338/1-2, 2339/1, 2, 3, 7, 8, 9, 10, 11, 13, 15-23, 26-34, 46, 47, 2340, 2341, 2342/1, 2546/1, 2548, 2550, 2527, 2525, 2527, 2528, 2529, 2530, 2531, 2532, 2533/1, 2533/2, 2536, 2537, 2538, 2539/2, 2531			
Podává-li věcně shodnou námítku více/návinnatelů (jsou údaje o nich (jméno, příjmení, adresa a identifikace vlastněné nemovitosti) uvedeny v samostatných přílohách)	<input type="checkbox"/>	ano	<input type="checkbox"/>	ne

### II. Upřesnění obsahu námítky

k návrhu řešení		k procesu požizování	
textové části	grafické části	<input checked="" type="checkbox"/>	<input type="checkbox"/>
<input checked="" type="checkbox"/> ano <input type="checkbox"/> ne	<input checked="" type="checkbox"/> ano <input type="checkbox"/> ne	<input checked="" type="checkbox"/> ano	<input type="checkbox"/> ne

### III. Údaje o uplatněné námítce k variantě (variantám) konceptu

I.  II.  III.

Městská část	BRNO - SLATINA
Katastrální území	612 286 SLATINA
Parcelní čísla pozemků (adresa nemovitosti, doplňující popis lokality)	AREAL SLATINA, TUŘANKA 115 POZEMKY V AREALU BUDOVY VE VLASTNICTVÍ SPOL. AREAL SLATINA, a.s.
Obsah námítky	SPOLEČNOST AREAL SLATINA, a.s. JAKO VLASTNÍK NEMOVITOSTI - POZEMKŮ A BUDOV VE STŘEVANĚM AREALU PODÁVA JÁ NÁMITKU PROTI KONCEPTU ÚP V ROZVOJOLE LOKALITĚ Sla-2, NÁVRHOVÝM PLOCHAM W/A3 S TĚM, ŽE POŽADUJE O ZOHLEDNĚNÍ TRÁVNOSTI ÚZEMNÍHO PŘEMĚNŮ O UMÍSTĚNÍ STAVBY " BRNO - SLATINA, TUŘANKA 115, SOUBOR STŘEB AREALU " č. 237 VYDANÉHO STAVEBNÍM ÚŘADEM ÚTĚ BRNO-SLATINA, č.j. TO-SÚ-671/94/09/Ka, ZASTUPENÁ VE VĚCNĚ SHODNĚ PŘESTAVBY, KTERÁ JE UMÍSTĚNÁ S ÚŠKOU 10,9 M A VYDĚNÍ AREALU JAKO PŘESTAVOLE PLOCHY.

IV. Grafická příloha k námítce	<input type="checkbox"/> ano <input checked="" type="checkbox"/> ne
V. Ostatní přílohy - zmocnění zástupce veřejnosti, ve smyslu § 23 odst.2 a 3 stavebního zákona	<input type="checkbox"/> ano <input type="checkbox"/> ne

VI. Preference varianty konceptu		
<input type="checkbox"/> I. varianta	<input type="checkbox"/> II. varianta	<input type="checkbox"/> III. varianta

V <i>BRNO</i> dne <i>8.3.2011</i>	AREAL SLATINA, a.s. Tuřanka 115, 627 00 Brno IČ: 26236401 podpis vlastníka / zástupce veřejnosti <i>[Signature]</i>
-----------------------------------	--

Vyplněný formulář zašlete nejpozději do 10.3.2011 na adresu :  
Magistrát města Brna, Odbor územního plánování a rozvoje, Kounicova 67, 601 67 Brno  
(viz veřejná vyhláška)

N 2033 *Fler*

MAGISTRÁT MĚSTA BRNA Odbor územního plánování a rozvoje
Došlo dne: 10 -03- 2011
Č.j. MMB: 0105-056
Přil: .....

Magistrát města Brna  
Odbor územního plánování a rozvoje  
Kounicova 67  
601 67 Brno

V Brně, dne *7.3.2011*

Věc: Ulice Soběšická, Husovice, Brno

Ulice Soběšická je historicky založená silnice spojující město Brno s obcemi na jeho severu. Tomu také odpovídá její charakter úzké komunikace, obestavěné přizemními rodinnými domky a se sklonem, který odpovídá požadavkům na dopravu začátku 20. století minulého tisíciletí.

Územní plán města Brna z roku 1994 navrhl přes Husovice vedení velkého městského okruhu (VMO). Doprava po tomto VMO je od Tomkova náměstí na sever města vedena tzv. Husovickým tunelem. Po tomto návrhu a realizaci Husovického tunelu, jako segmentu VMO, zůstala ulice Soběšická v dopravním systému města jako místní komunikace pro obsluhu přilehlého území, bez zařazení do základního komunikačního systému města. Tento záměr územního plánu se však po vybudování Husovických tunelů nepodařilo uvést v realitu. Nebyla realizována žádná dopravní opatření na místních komunikacích a z ulice Soběšické stala dopravní „zkratka“, která je hojně využívána obyvateli bydlících na severu města (Lesná, Majdalenky, Soběšice, Útěchov). Komunikace neklade průjezdné dopravě „odpor“ jak na dopravních uzlech (křižovatka Dukelská – Provazníkova má dokonce permanentně volné pravé odbočení), tak v celém svém průběhu.

**Výsledkem tohoto stavu je podstatné zhoršení kvality obytného prostředí kolem ulice Soběšické způsobené:**

- neúměrným zatížením místní obslužné komunikace průjezdnou dopravou i přes realizovaný ochranný dopravní systém města (segment VMO),
- průjezdnou dopravou, která nevyužívá Husovický tunel a nadměrně zatěžuje ulici Soběšickou, která je obestavěna přizemními rodinnými domy. Tento charakter historicky založené ulice s podélným sklonem až 12% není schopen přijmout zvýšené dopravní zatížení,

**čímž dochází v důsledku nepřiměřených intenzit dopravy:**

- k nadměrnému zasažení stabilizovaných ploch bydlení nadlimitním hlukem,
- k narušení statiky stávajících objektů,
- k obtížné obsluze jednotlivých objektů (zastavení, parkování, vjezd do garáže),
- k ohrožení pohybu pěších a cyklistů po této ulici.

Na různé protesty obyvatel v minulých letech bylo ze strany města i městské části Brno – sever reagováno argumentací, že ulice Soběšická je projektována na vyšší zátěže a bude sloužit jako záložní komunikace při budování dalších staveb na VMO a Lesné (kruhový objezd a protažení tramvaje). Také bylo občanům sděleno, že intenzity kolem 4 000 vozidel za den jsou normální a nevyžadují žádné zklidnění.

### **V současnosti je projednáván koncept nového Územního plánu města Brna**

Tento zásadní rozvojový dokument města stávající nepříznivou dopravní situací na ulici Soběšické nijak neřeší. Neřeší tak základní ochranu obytného území po realizaci ochranného dopravního systému v této části města.

Koncept nového územního plánu města situaci naopak podstatně zhoršuje:

- ve všech variantách navrhuje zařadit ulici Soběšickou mezi stávající komunikace funkční skupiny B (ČSN 73 6110 „Projektování místních komunikací“ - sběrné komunikace obytných útvarů, spojení obcí, průtahy silnic I., II. a III. třídy a vazba na tyto komunikace. Jsou hlavním nositelem tras veřejné hromadné dopravy),
- navrhuje ve všech variantách napojit do ulice Soběšické v křížení s ulicí Okružní novou komunikaci z Obřan z ulice Fryčajova. Jde o návrh, který má ochránit Obřany a Maloměřice od průjezdné dopravy z regionu (Bílovec nad Svitavou). Ulice Soběšická se tedy tímto návrhem stává novým dopravním koridorem pro tento záměr.

### **Jako občan města Brna a obyvatel Husovic bydlící na ulici Soběšické**

#### **V souladu s §48 odst. 2 stavebního zákona uplatňuji ke konceptu ÚPmB tyto připomínky:**

- ulici Soběšickou zařadit z hlediska dopravy do kategorie obslužných komunikací kategorie C tak, jak je definována ve stávajícím ÚPmB. To odpovídá jejímu stavebně technickému stavu, struktuře okolní zástavby a dopravní úloze po realizaci ochranného dopravního systému města a městských částí,
- navrhnout takové napojení nové komunikace z Obřan do ulice Okružní, které vyloučí přímé napojení ulice Soběšické do ochranného dopravního systému Obřan a Maloměřic.

#### **Žádám Zastupitele a Úřad městské části Brno – sever:**

- zabývat se znovu požadavky obyvatel ulice Soběšická na řešení katastrofální dopravní situace na této ulici,
- v součinnosti s OÚPR MMB znovu prověřit dopravní možnosti zklidnění této ulice po realizaci vybudování Husovických tunelů a připravované výstavbě MUK Tomkovo náměstí.

*ŠOUKAL AUTOMATU*

Jméno

*SOBĚŠICKÁ 51F, 61400 BRNO*

Adresa

*Šoukal Automat*

Podpis

Na vědomí:

Úřad městské části Brno-sever  
Bratislavská 70  
601 47 Brno



MAGISTRÁT MĚSTA BRNA  
 ODBOR ÚZEMNÍHO PLÁNOVÁNÍ A  
 ROZVOJE

N 1532

Pořadové číslo námítky MAGISTRÁT MĚSTA BRNA... Odbor územního plánování a rozvoje
Došlo dne: 10-03-2011

C.j. MMB.....  
 Příl.....

## NÁMITKA KE KONCEPTU ÚZEMNÍHO PLÁNU MĚSTA BRNA

podle ustanovení § 48 odst. 2 zákona č. 183/2006 Sb., o územním plánování a stavebním řádu (stavební zákon) v platném znění

### I. Identifikační údaje vlastníka/zástupce veřejnosti podávajících námítku

Jméno, příjmení fyzické osoby/ název právnické osoby	AREAL SLATINA a.s. IČ 26236401
Adresa / sídlo	TUŘANKA 1222/MŠ, 627 32 BRNO ZASTOUPENA' ING. LUDÍKEM BENEŠEM
Identifikace vlastněné nemovitosti	POZEMKY P.č. 2390/1; 2390/2; 2390/3; 2390/4; 2391/1; K.Ú. SLATINA

Podává-li věcně shodnou námítku více navrhovatelů, jsou údaje o nich (jméno, příjmení, adresa a identifikace vlastněné nemovitosti) uvedeny v samostatných přílohách  ano  ne

### II. Upřesnění obsahu námítky

k návrhu řešení		k procesu pořizování	
textové části	grafické části		
<input checked="" type="checkbox"/> ano <input type="checkbox"/> ne	<input checked="" type="checkbox"/> ano <input type="checkbox"/> ne	<input checked="" type="checkbox"/> ano <input type="checkbox"/> ne	<input type="checkbox"/> ano <input type="checkbox"/> ne

### III. Údaje o uplatněné námítce k variantě (variantám) konceptu

Městská část	BRNO - SLATINA	<input checked="" type="checkbox"/> I. <input checked="" type="checkbox"/> II. <input checked="" type="checkbox"/> III.
Katastrální území	612286 SLATINA	
Parcelní čísla pozemků (adresa nemovitosti, doplňující popis lokality)	P.č. 2390/1; 2390/2; 2390/3; 2390/4; 2391/1; LOKALITA ŠLEDSKÉ SÁHLE	

Obsah námítky

STOUPĚNOST AREAL SLATINA a.s. JAKO VLASTNÍK VŠECH VLEDEHÝCH NEMOVITOSTÍ PODÁVÁ NÁMITKU PROTI KONCEPTU ÚPMB V ROZVOJOVÉ LOKALITĚ OKH. SA-3, HLAVĚHOVITÝM PŮCHYLM KOMERČNÍ ÚBAVENOSTI VÍAZ S TÍM, ŽE POŽADUJE O ZOHLEDNĚNÍ PRAVOMOCNĚHO ÚSTUPNÍHO ROZHODNUTÍ O UMÍSTĚNÍ STAVBY "TECHNOLOGICKE CENTRUM ŠLEDSKÉ SÁHLE" č. 242, ÚDAJNĚTO STAVEBNÍM ÚŘADEM ÚPĚ SLATINA POD č.j. MČBSLA/00812/10, ŽEDNĚHA VE VŠTOLĚ REGULACE ŽK'STAUBY ÚROVNI - 4 (VÝŠKA UMÍSTĚNÝCH BUDOV 27 m).

IV. Grafická příloha k námítce  ano  ne

V. Ostatní přílohy - zmocnění zástupce veřejnosti, ve smyslu § 23 odst.2 a 3 stavebního zákona  ano  ne

VI. Preference varianty konceptu  I. varianta  II. varianta  III. varianta

V. BRNE dne 8.3.2011

AREAL SLATINA, a.s.  
 Tuřanka 115, 627 00 Brno  
 IČ: 26236401  
 podpis vlastníka / zástupce veřejnosti

Vyplněný formulář zašlete nejpozději do 10.3.2011 na adresu :  
 Magistrát města Brna, Odbor územního plánování a rozvoje, Kounicova 67, 601 67 Brno  
 (viz veřejná vyhláška)

Dobro: 10-03-2011

Číslo jedn.: 0105061

Příloha:



MAGISTRÁT MĚSTA BRNA  
 ODBOR ÚZEMNÍHO PLÁNOVÁNÍ A  
 ROZVOJE

Pořadové č. připomínky	P/..... P 496
------------------------	------------------

<b>PŘIPOMÍNKA</b>	
<b>KE KONCEPTU ÚZEMNÍHO PLÁNU MĚSTA BRNA</b>	
podle ustanovení § 48 odst. 2 zákona č. 183/2006 Sb., o územním plánování a stavebním řádu (stavební zákon) v platném znění	
<b>I. Identifikační údaje osoby podávající připomínku</b>	
Jméno, příjmení fyzické osoby/ název právnické osoby	RADEK KALOUSEK
Adresa / sídlo	BOLNICKÁ 5, BRNO - BOHUNICE
Podává-li připomínku více navrhovatelů, jsou údaje o nich (jméno, příjmení, adresa) uvedeny v samostatné příloze	<input type="checkbox"/> ano <input type="checkbox"/> ne
<b>II. Upřesnění obsahu připomínky</b>	
k návrhu řešení	k procesu pořizování
textové části <input type="checkbox"/> ano <input type="checkbox"/> ne	grafické části <input checked="" type="checkbox"/> ano <input type="checkbox"/> ne
	<input type="checkbox"/> ano <input type="checkbox"/> ne
<b>III. Údaje o uplatněné připomínce k variantě (variantám) konceptu</b> <input checked="" type="checkbox"/> I. <input checked="" type="checkbox"/> II. <input checked="" type="checkbox"/> III.	
Městská část	BRNO - BOHUNICE
Katastrální území	BOHUNICE
Parcelní čísla pozemků (adresa nemovitosti, doplňující popis lokality)	1185/1; 1186; 1187/3; 1187/4; 1193/48; 1193/51; 1193/52; 1193/72
Obsah připomínky	Požaduji takovou změnu územního plánu, která by umožňovala vybudovat na uvedených pozemcích duchovní - vzdělávací centrum a lesopark, spočívající v samostatně stojící budově v jižní části pozemku 1193/48 a kaple v severní části pozemku p.č. 1186.
<b>IV. Grafická příloha k připomínce</b>	<input type="checkbox"/> ano <input checked="" type="checkbox"/> ne
<b>V. Preference varianty konceptu</b>	
<input type="checkbox"/> I. varianta <input type="checkbox"/> II. varianta <input type="checkbox"/> III. varianta	
v Brně dne 3.3.2011	 podpis
Vyplněný formulář zašlete nejpozději do 10.3.2011 na adresu: <b>Magistrát města Brna, Odbor územního plánování a rozvoje, Kounicova 67, 601 67 Brno</b> (viz veřejná vyhláška)	





MAGISTRÁT MĚSTA BRNA  
ODBOR ÚZEMNÍHO PLÁNOVÁNÍ A  
ROZVOJE

N 1739

Požadovatel námítky	MAGISTRÁT MĚSTA BRNA Odbor územního plánování a rozvoje
Došlo dne:	10-03-2011
Č.j. MMB:	0105/0621
Příl.:	

## NÁMITKA KE KONCEPTU ÚZEMNÍHO PLÁNU MĚSTA BRNA

podle ustanovení § 48 odst. 2 zákona č. 183/2006 Sb., o územním plánování a stavebním řádu (stavební zákon) v platném znění

### I. Identifikační údaje vlastníka/zástupce veřejnosti podávajících námítku

Jméno, příjmení fyzické osoby/ název právnické osoby	<b>Zdeněk Klobasa</b>
Adresa / sídlo	<b>Brno, Strnadova 7, 628 00</b>
Identifikace vlastněné nemovitosti	<b>Pozemek k.ú. Štýřice p.č. 1147, nemovitost, k.ú. Štýřice p.č.1148</b>

Podává-li věcně shodnou námítku více navrhovatelů, jsou údaje o nich (jméno, příjmení, adresa a identifikace vlastněné nemovitosti) uvedeny v samostatných přílohách  ano  ne

### II. Upřesnění obsahu námítky

k návrhu řešení		k procesu pořizování	
textové části	grafické části		
<input checked="" type="checkbox"/> ano <input type="checkbox"/> ne	<input checked="" type="checkbox"/> ano <input type="checkbox"/> ne	<input type="checkbox"/> ano <input type="checkbox"/> ne	<input type="checkbox"/> ano <input type="checkbox"/> ne

### III. Údaje o uplatněné námítkě k variantě (variantám) konceptu I. II. III.

Městská část	<b>Brno - střed</b>
Katastrální území	<b>Štýřice</b>
Parcelní čísla pozemků (adresa nemovitosti, doplňující popis lokality)	<b>k.ú. Štýřice, 1129/1; 1138; 1144; 1145; 1147; 1148; 1157; 1158</b>

Obsah námítky

**Žádám o rozšíření plochy určené pro bydlení podle urbanistické studie využití pozemků při ulici Vinohrady zpracované Ateliérem ERA, sdružení architektů Fixel & Pech v lednu 2005, která se dotýká i námi vlastněných pozemků k.ú. Štýřice p.č. 1147 a 1148.**

### IV. Grafická příloha k námítkě ano ne

### V. Ostatní přílohy - zmocnění zástupce veřejnosti, ve smyslu § 23 odst.2 a 3 stavebního zákona ano ne

### VI. Preference varianty konceptu

I. varianta  II. varianta  III. varianta

Brně 10.3.2011  
V .....dne.....

*Zdeněk Klobasa*  
podpis vlastníka / zástupce veřejnosti

Vyplněný formulář zašlete nejpozději do 10.3.2011 na adresu :

**Magistrát města Brna, Odbor územního plánování a rozvoje, Kounicova 67, 601 67 Brno**  
(viz veřejná vyhláška)

**Magistrát města Brna**  
**Odbor územního plánování a rozvoje**  
**Kounicova 67**  
**601 00 Brno**

MAGISTRÁT MĚSTA BRNA  
Odbor územního plánování a rozvoje  
Kounicova 67  
601 00 Brno  
1002

**Věc: Námitka ke konceptu územního plánu města Brna v oblasti Brno - Štýřice, lokalita Červený kopec**

V návaznosti na zveřejnění konceptu Územního plánu města Brna uplatňujeme jako vlastníci níže uvedených dotčených pozemků námitku, a to:

- vůči zahrnutí těchto pozemků do kategorie Veřejně prospěšná stavba s atributem předkupního práva městu.
- vůči nedostatečnému rozsahu pozemků zahrnutých do rozvojového území Sty-4

### **S takto navrhovanou změnou ÚP NESOUHLASÍME**

Níže uvádíme naše odůvodnění.

První bod Námitky se týká veřejně prospěšné stavby /VPS/ pod označením Pv-247/m Park Kamenná kolonie ve variantách II. a III., resp. Pv-228/m ve variantě I (v návrhu chybně nazváno Park u sportovišť Cacovice). Záměr předpokládá vybudování parku na soukromých pozemcích k.ú. Štýřice, parcelní čísla 1129/1; 1138; 1144; 1145; 1147; 1148; 1157; 1158 a nerespektuje studii zpracovanou pro Statutární město Brno, zpracovatel agp architekti, Antonínská 2; Palaščák, Gale. Uvedenou situaci dokumentují obrazové přílohy č.1, 2 a 3.

Druhý bod námitky se týká rozvojového území Sty-4, kde s ohledem na výše zmiňovanou studii nejsou v záměru zahrnuty pozemky 1138, 1145, 1147, 1148, 1158 a další (obrazová příloha č.4)

Návrh pravděpodobně vychází z nepřesných informací o dané lokalitě; dále uvádíme významné aspekty vystupující proti logice návrhu.

- V první řadě je uvažováno s využitím velké části soukromých pozemků, na kterých již nyní existují stavby, historicky od třicátých let minulého století.
- Uvažovaná VPS předpokládá logicky nemožné dělení těchto pozemků.
- Uvažovaná VPS se z velké části nachází v terénu dle BPEJ 20810, tj. **příkrý sráz**, při charakteru bonity půdy **spraše**. Předpokládáme, že budování „parku“ je zde díky těmto skutečnostem naprosto nevhodné, hodně nákladné a pro uživatele zcela jistě nebezpečné (sráz/skála má převýšení 25m na 4 metrech)
- Umístění VPS v takto složitých podmínkách je velmi zarážející již jen proto, že v nedaleké blízkosti oblasti existuje dostatek ploch pro oddych, cca 300 m je les, louka atd. které skýtají mnohem lepší možnosti pro realizaci podobného projektu, navíc na pozemcích města. Existuje-li tedy z urbanistického hlediska potřeba plochy pro oddych, potom je zde rozumná alternativa.
- Přístup k zamýšlené VPS bude mimořádně složitý, ne-li nemožný
- Z geometrického hlediska se jedná o poměrně dlouhé pozemky (100 – 150 m), kde díky stávajícím, již stabilizovaným stavbám, se dá spíše uvažovat o jejich rozšíření, či přístavbách.

- Záměr nerespektuje studii zpracovanou pro Statutární město Brno, zpracovatel agp architekti, Antonínská 2; Palaščák Gale, která řeší dopravní napojení diskutovaných pozemků z pohledu stavebních parcel. Krajinná zeleň je posunuta na úroveň skalního masivu.
- Přístupová komunikace Xd-533/m „Komunikace Nad Strží“ nerespektuje řešení ve studii navrhované dopravní infrastruktury, a to zejména s ohledem na obecné požadavky stoupání komunikace v terénu (viz. analýza stoupání ve studii).
- V souladu se zmiňovanou studií tedy naopak navrhujeme rozšíření rozvojového území Sty-4 (obrazová příloha č.4) do uvedené oblasti, tedy na pozemky k.ú. Štýřice, parcelní čísla 1129/1; 1138; 1144; 1145; 1147; 1148; 1157; 1158
- V souvislosti s rozvojovým územím Sty-4 navrhujeme dodržet charakter současné výstavby, tedy uvažovat pouze se stavbami rodinného charakteru, a to do maximální stavební výšky 10 m tj. B/d2, nikoliv však B/k3 (6- 16m), jak je uvedeno ve variantě III. Návrhu konceptu územního plánu. **S výstavbou ve smyslu B/k3 pak důrazně nesouhlasíme.**

**Závěrem bychom rádi ještě jednou vyjádřili nesouhlas s navrhovaným řešením ÚP této oblasti. Konstatujeme, že navrhovaná změna s sebou nese velkou řadu sporných bodů ekonomického, stavebně realizačního a bezpečnostního charakteru, které výrazně omezují šance na úspěšnou realizaci uvažovaného projektu (parku).**

S ohledem na tuto skutečnost považujeme zavedení předkupního práva na naše pozemky jako neuvážené a diskriminační, jelikož by znamenalo výrazné omezení soukromých vlastnických práv a znehodnocení pozemků, které jsou historicky předurčeny jako stavební místa, protože stavby zde byly povoleny a realizovány již ve třicátých letech minulého století. Z našeho osobního pohledu pak navíc konstatujeme, že k námi vlastněným pozemkům (1147,1148) se navíc vztahuje rodinná vazba na takové úrovni, že jejich případný prodej naprosto zavrhuje.

Pro podporu naší argumentace doporučujeme návštěvu diskutované oblasti, ze které vyplynou veškeré popisované skutečnosti.

Za Vlastníky pozemků Brno - Štýřice, Červený kopec 1147, 1148:

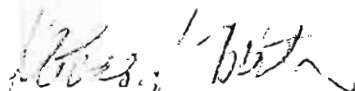
Ing. Zdeněk Klobasa, bytem Brno, Strnadova 7

p.č. 1147; 1148

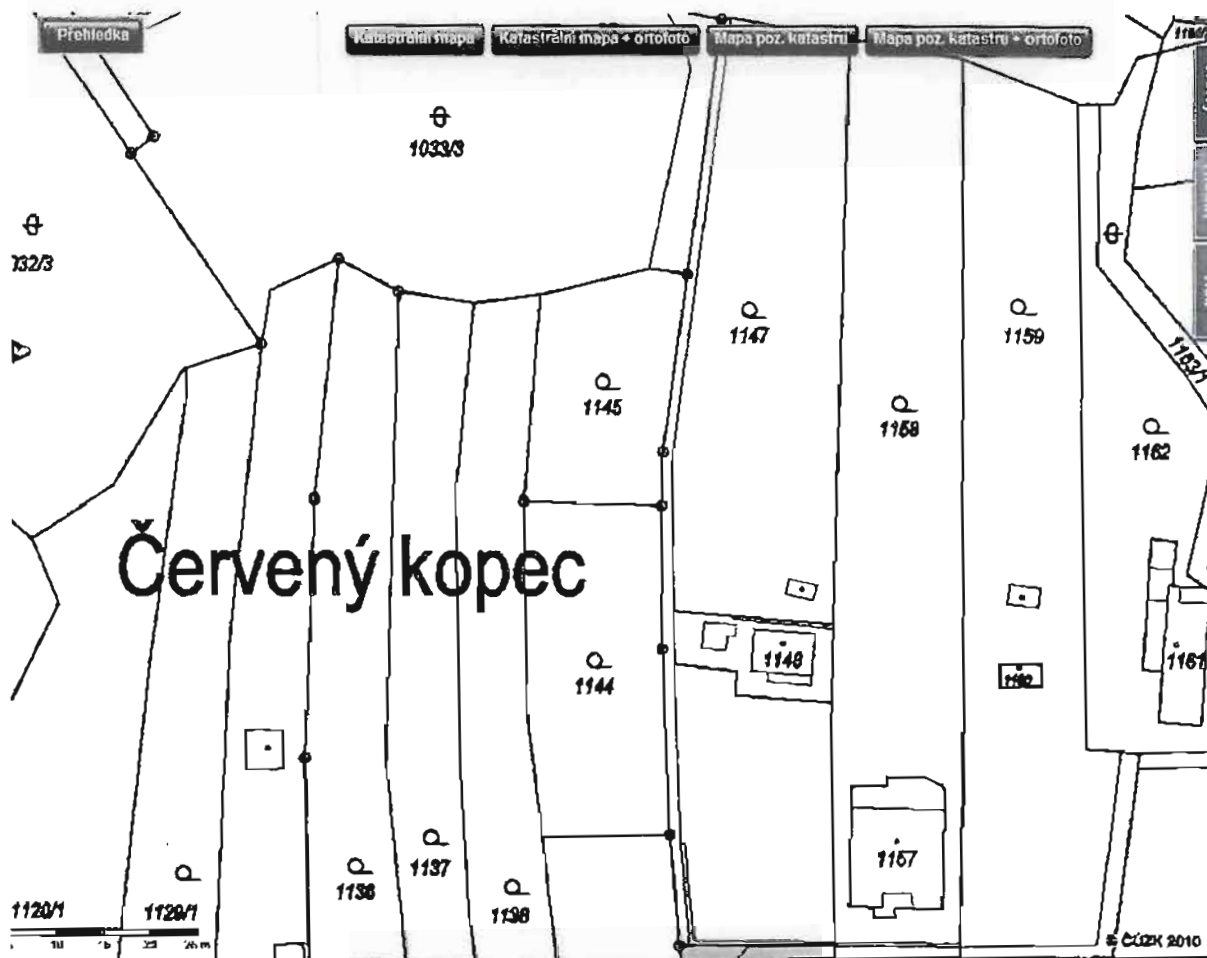


Ing. Beata Klobasová, bytem Brno, Strnadova 7

p.č. 1147; 1148

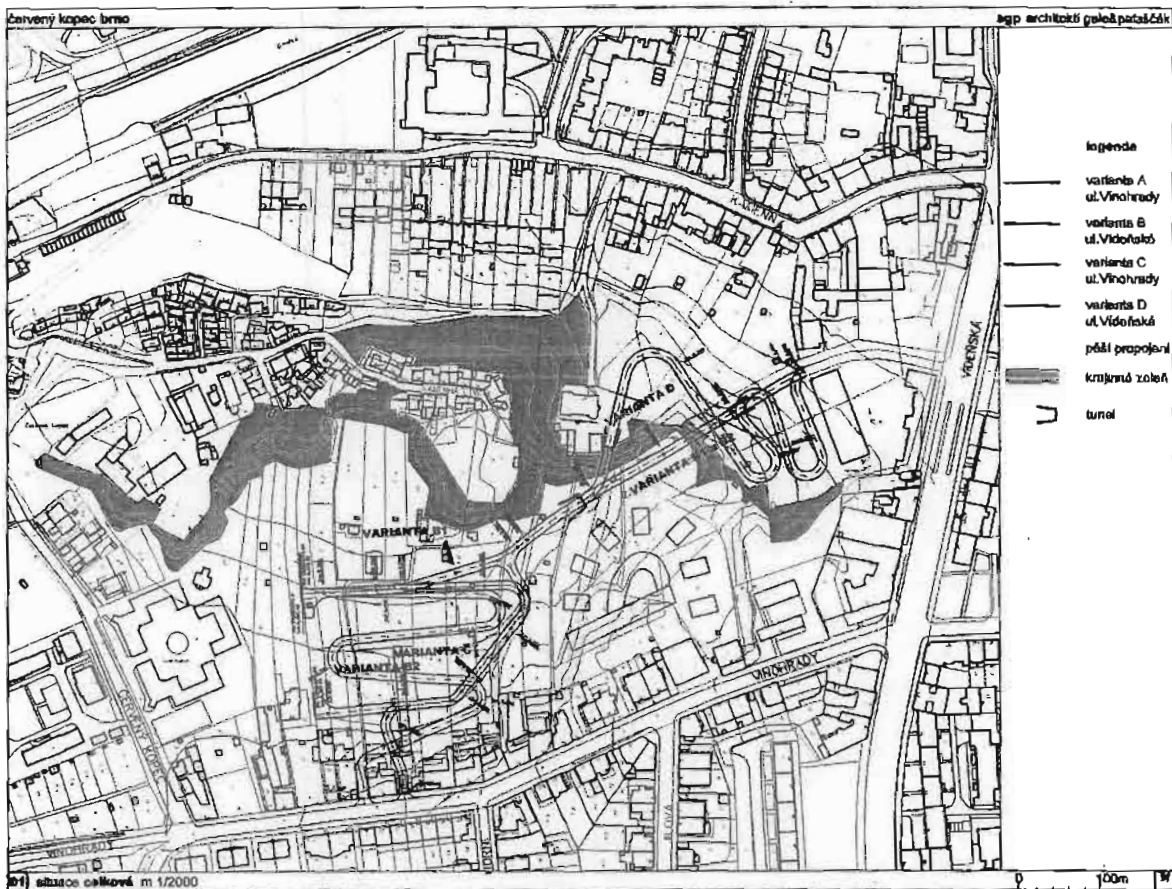


Obrazová příloha č.2



Dotčené pozemky k.ú. Štýřice

Obrazová příloha č.3



Náhled studie agp architekti

Obrazová příloha č.4



Rozvojové území Sty-4 návrhu ÚP

*Handwritten signature or initials.*

Magistrát města Brna  
Odbor územního plánování a rozvoje  
Kounicova 67  
601 67 Brno

MAGISTRÁT MĚSTA BRNA	
Odbor územního plánování a rozvoje	
Došlo dne:	10 -03- 2011
Č.j. MMB:	0125069
Pril:	

N 1577

V Brně dne 07.03.2011

**Věc: Námitka vlastníka pozemku ke konceptu Územního plánu města Brna**

### I. Námitka vlastníka pozemku:

V zákonné lhůtě v souladu s § 48 odst.2 zákona č. 183/2006 Sb., o územním plánování a stavebním řádu ( dále jen stavební zákon ), v platném znění uplatňuji tuto námitku vlastníka pozemku p.č. 5126/2 k.ú. Líšeň ke konceptu Územního plánu města Brna (ÚPmB), který v současnosti pořizuje Magistrát města Brna, Odbor územního plánování a rozvoje, Kounicova 67, 601 67 Brno:

Jako vlastník pozemku p.č. 5126/2 k.ú. Líšeň, nesouhlasím s vymezením veřejného prostranství komunikace a prodloužení inženýrských sítí, které jsou vymezeny v rozvojové ploše s označením Li 15, zejména nesouhlasím s napojením komunikace z ulice Novolíšeňská do části rozvojové plochy přilehlé severně k lesu v komunikaci, která kopíruje trasu stávající polní cesty do ulice Houbařská a následně napojena do ulice Střelnice.

Toto komunikační napojení je ve Var.I,II a III konceptu nového ÚPmB.

Funkční využití této části rozvojové plochy je ve všech třech variantách shodné a jedná se o bydlení (B), s plošným uspořádáním rodinná kompaktní (r) jak je uvedeno ve variantě II a I konceptu nového ÚPmB nesouhlasím a požaduji, aby bylo upřednostněno plošné uspořádání rodinné volné (d), jak je uvedeno ve Var. III konceptu nového ÚPmB, prostorový regulativ-výška staveb s označením 2 od 3 do 10 m je pro danou část rozvojové plochy vyhovující a komunikační propojení nejnižší položené plochy pod VN a VVN bylo s napojením z ulice Houbařská a nikdy nebylo propojeno do ulice Novolíšeňská.

### II. Odůvodnění:

Svoji námitku v tomto odůvodnění opírám o tyto důvody:

Přivalové deště jsou v dané lokalitě velkým problémem. V současnosti, i když se částečně voda vsakuje v zahradách dochází opakovaně k vyplavování staveb a zahrad až do ulice Střelnice v období přivalových dešťů. V současnosti využívám svůj pozemek jako zahradu, poměry s přivalovými dešti se výrazně zhoršily v průběhu výstavby a po uvedení do provozu bytových domů v lokalitě při ulici Podbělova, obávám se, že pokud dojde ke komunikačnímu propojení z ulice Novolíšeňská bude docházet ke zvýšenému vyplavování staveb ve „Staré Líšni, protože komunikace bude tvořit koryto vody při extrémních srážkách, hlavní kanalizační řady jsou poddimenzované a nestíhají pojmout extrémní srážky.


Zejména s ohledem na konfiguraci terénu se znásobí toto množství o vodu, která poteče novou komunikací z část sídliště a severní části ulice Novolíšeňská. Jedná se o výškový rozdíl cca 20 m od místa napojení veřejné komunikace v ulici Novolíšeňská, tak jak je navržena v konceptu nového ÚPmB. V současnosti jednáme s ostatními vlastníky pozemků p.p.č. 5126/1,5126/2,5127,5128,5129,5130,5131,5132,5133,5134,5135,5136/5 k.ú.Líšeň o plánované výstavbě v části lokality Habří, dle Urbanistické studie Habří 2 z r. 2006, jedná se o návrhovou plochu bydlení, jejíž zástavba a komunikační napojení, prodloužení ulice Houbařská do ulice Střelnice, je závislé na reparcelaci těchto pozemků a vzájemné dohodě mezi vlastníky. Jako starousedlík znám situaci v Líšni a obávám se, že bude docházet k znehodnocování majetku nejen nových ale i stávajících staveb, pokud bude realizována veřejná komunikace tak jak je navržena ve všech variantách nového ÚPmB.Úpravou intenzity využití rozvojové plochy formou prostorové regulace nebude docházet k přetížení kapacity stávajících inženýrských sítí v dané lokalitě a komunikační propojení nejnižší položené plochy pod VN a VVN s napojením z ulice Houbařská bez propojení do ulice Novolíšeňská zmírní negativní dopad.

### III. Vymezení území dotčeného námitkou:

Pro vymezení území dotčeného touto námitkou sděluji, že touto námitkou je dotčen pozemek p.č. 5126/2 k.ú. Líšeň v mém vlastnictví, dále jsou dotčeny pozemky p.p.č.

5126/1,5126/2,5127,5128,5129,5130,5131,5132,5133,5134,5135,5136/5 k.ú.Líšeň, ve vlastnictví osob se kterými v současnosti jednáme o reparcelaci, část rozvojové plochy s označením Li 15, tak jak je výše popsána.

### IV. Podpis:



Bubničková Ladislava ing., Šimáčkova 312/104, Líšeň,628 00 Brno

**VÝPIS Z KATASTRU NEMOVITOSTÍ**

prokazující stav evidovaný k datu 04.03.2011 13:11:10

Vyhотовeno bezúplatně dálkovým přístupem pro účel: Územní plánování, č.j.: - pro Město Brno

Okres: CZ0642 Brno-město

Obec: 582786 Brno

Kat.území: 612405 Líšeň

List vlastnictví: 1902

V kat. území jsou pozemky vedeny v jedné číselné řadě

A Vlastník, jiný oprávněný	Identifikátor	Podíl
Vlastnické právo		
Bubeničková Ladislava ing., Šimáčkova 312/104, Líšeň, 628 00 Brno 28	525322/125	

**ČÁSTEČNÝ VÝPIS**

B Nemovitosti				
Pozemky				
Parcela	Výměra[m2]	Druh pozemku	Způsob využití	Způsob ochrany
5126/2	1258	zahrada		zemědělský půdní fond

B1 Jiná práva - Bez zápisu

C Omezení vlastnického práva - Bez zápisu

D Jiné zápisy

Typ vztahu

Vztah pro

Vztah k

o Změna výměr obnovou operátu

Parcela: 5126/2

Z-6448/2003-702

E Nabývací tituly a jiné podklady zápisu

Listina

o Darovací smlouva V12 1929/2001 ze dne 9.3.2001, právní účinky vkladu vznikly dnem 12.3.2001, č.j.V 12 - 1929/2001.

POLVZ:333/2001

Z-1700333/2001-702

Pro: Bubeničková Ladislava ing., Šimáčkova 312/104, Líšeň, 628 00  
Brno 28

RČ/IČO: 525322/125

F Vztah bonitovaných půdně ekologických jednotek (BPEJ) k parcelám

Parcela	BPEJ	Výměra [m2]
5126/2	30810	826
	30840	432

Pokud je výměra bonitních dílů parcel menší než výměra parcely, zbytek parcely není bonitován

Nemovitosti jsou v územním obvodu, ve kterém vykonává státní správu katastru nemovitostí ČR: Katastrální úřad pro Jihomoravský kraj, Katastrální pracoviště Brno-město, kód: 702.

Vyhotožil:

Vyhotoveno: 04.03.2011 14:21:39

Český úřad zeměměřický a katastrální - SCD



Datum: 10-03-2011

Číslo jednací: 0105071  
Příloha:

územní plán města Brna

MAGISTRÁT MĚSTA BRNA  
ODBOR ÚZEMNÍHO PLÁNOVÁNÍ A  
ROZVOJE

Pořadové č. připomínky

Pl.....

P 495

## PŘIPOMÍNKA KE KONCEPTU ÚZEMNÍHO PLÁNU MĚSTA BRNA

podle ustanovení § 48 odst. 2 zákona č. 183/2006 Sb., o územním plánování a stavebním řádu (stavební zákon) v platném znění

**I. Identifikační údaje osoby podávající připomínku**Jméno, příjmení fyzické osoby/  
název právnické osoby

KAREL HUDEL

Adresa / sídlo

ŠOUSTALOVA 15, BRNO

Podává-li připomínku více navrhovatelů, jsou údaje o nich (jméno, příjmení, adresa) uvedeny v samostatné příloze

 ano  
 ne
**II. Upřesnění obsahu připomínky**

k návrhu řešení

k procesu pořizování

textové části

grafické části

 ano     ne

 ano     ne

 ano

 ne
**III. Údaje o uplatněné připomínce k variantě (variantám) konceptu**
 I.     II.     III.

Městská část

BRNO - BOHUNICE

Katastrální území

BOHUNICE

Parcelní čísla pozemků  
(adresa nemovitosti,  
doplňující popis lokality)1185/1; 1186; 1187/3; 1187/4;  
1193/48; 1193/51; 1193/52; 1193/72

Obsah připomínky

POŽADUJI TAKOVOU ÚPRAVU ÚZEMNÍHO PLÁNU, KTERÁ UMOŽNÍ NA UVEDENÝCH POZEMKÁCH VYBUDOVAT DUCHOVNĚ VZDĚLÁVACÍ CENTRUM A LESOPARK, SPOČÍVající V SAMOSTATNĚ STOJÍCÍ BUDOVĚ V JIŽNÍ ČÁSTI POZEMKU 1193/48 A KOPLE V SEVERNÍ ČÁSTI POZEMKU 1186

**IV. Grafická příloha  
k připomínce**
 ano  
 ne
**V. Preference varianty konceptu**
 I. varianta

 II. varianta

 III. varianta

v BRNĚ dne 5. 3. 2011

podpis

Vyplněný formulář zašlete nejpozději do 10.3.2011 na adresu :

Magistrát města Brna, Odbor územního plánování a rozvoje, Kounicova 67, 601 67 Brno

(viz veřejná vyhláška)



MAGISTRÁT MĚSTA BRNA  
ODBOR ÚZEMNÍHO PLÁNOVÁNÍ A  
ROZVOJE

N 1612 Alex.

MAGISTRÁT MĚSTA BRNA	
Odbor územního plánování a rozvoje	
Pořadové č. námítky	N.....
Došlo dne:	10-03-2011
Č.j. MMB:	0105/072
Příl.:	

## NÁMITKA KE KONCEPTU ÚZEMNÍHO PLÁNU MĚSTA BRNA

podle ustanovení § 48 odst. 2 zákona č. 183/2006 Sb., o územním plánování a stavebním řádu (stavební zákon) v platném znění

### I. Identifikační údaje vlastníka/zástupce veřejnosti podávajících námítku

Jméno, příjmení fyzické osoby/ název právnické osoby	Tomaš Vališ von Sanger
Adresa / sídlo	Hnevčovského 480, 619 00 Brno
Identifikace vlastněné nemovitosti	

Podává-li věcně shodnou námítku více navrhovatelů, jsou údaje o nich (jméno, příjmení, adresa a identifikace vlastněné nemovitosti) uvedeny v samostatných přílohách  ano  
 ne

### II. Upřesnění obsahu námítky

k návrhu řešení		k procesu požizování	
textové části	grafické části		
<input checked="" type="checkbox"/> ano <input type="checkbox"/> ne	<input checked="" type="checkbox"/> ano <input type="checkbox"/> ne	<input type="checkbox"/> ano	<input type="checkbox"/> ne

### III. Údaje o uplatněné námítce k variantě (variantám) konceptu I. II. III.

Městská část	Brno - Jih
Katastrální území	Horní Heršpice
Parcelní čísla pozemků (adresa nemovitosti, doplňující popis lokality)	p.č. 932, 931/1, 929/1, 927/2, 927/36, 927/39 904/17
Obsah námítky	Jako vlastník domu č.p. 480 na p.č. 932 n.č.4. Horní Heršpice a dalších shora uvedených pozemků s konceptem nového územního plánu a to s variantá- mi II. a III. - Tyto varianty využítí svých pozemků jako ploch dopravní infrastruktury. Dům č.p. 480 využívám spolu se svojí rodinou jako obytný dům od r. 1997. Před dům je desítky let užívala moje sestra rodina. Jedná se o lokalitu tradičně (poteraciování)

IV. Grafická příloha k námítce  ano  
 ne

V. Ostatní přílohy *plná moc advokáta Mgr. Hyšer Jarda, + příloha obsah námítky*  ano  ne

VI. Preference varianty konceptu  I. varianta  II. varianta  III. varianta

v Brně dne 9.3.2011 v z. *Jaroslav*  
podpis vlastníka / zástupce veřejnosti

Vyplněný formulář zašlete nejpozději do 10.3.2011 na adresu :  
Magistrát města Brna, Odbor územního plánování a rozvoje, Kounicova 67, 601 67 Brno  
(viz: veřejná vyhláška)

**Příloha č. 1 k námitkám Tomáše Vališe von Sanger, bytem Hněvkovského 480, 619 00 Brno ke konceptu územního plánu města Brna – pokračování obsahu námitek**

---

**pokračování:**

využívanou k bydlení, k zemědělské činnosti a k drobnému podnikání.

Podle souhrnných výkresů dopravy varianty II a varianty III se má na mých nemovitostech nacházet vozovna tramvají a parkoviště „Park a Ride“. Takové využití území je absolutně neslučitelné s tím, jak nyní nemovitosti využívám a jak byly léta využívány. Konstatuji, že v posledních letech jsem do svých nemovitostí investoval značné částky (v řádu několika milionů korun) a v případě, že by došlo k využití území k účelu uvedenému v konceptu územního plánu podle varianty II nebo varianty III, mé investice by byly zcela zmařeny.

Poukazuji současně na skutečnost, že využití mých nemovitostí jako ploch dopravní infrastruktury je od roku 2000 předpokládáno i stávajícím územním plánem. Jak jsem již Magistrát města Brna písemně upozorňoval (v listopadu roku 2008) od schválení příslušné změny územního plánu nedošlo v průběhu dlouhých let ani k realizaci, ani k přípravě stavby a nebyl zpracován ani regulační plán. Pozemky dlouhodobě neslouží funkci, pro kterou byly územním plánem určeny. Nechápu proto proč opětovně varianty II a III konceptu nového územního plánu uvažují o využití mých pozemků jako ploch dopravy, když z dosavadních aktivit města Brna jednoznačně plyne, že pořizovatel nemá skutečný zájem anebo není schopen mé nemovitosti podle územního plánu využít.

Tento stav, který by schválením varianty II nebo III nadále pokračoval, mi znemožňuje užívat v plné míře své nemovitosti a vykonávat plnohodnotně své vlastnické právo.

Ze všech uvedených důvodů je proto pro mne jako vlastníka nemovitostí přímo dotčených konceptem nového územního plánu jedinou přijatelnou variantou konceptu nového územního plánu varianta I.

Namítám, že varianta II a varianta III zasahuje nepřipustným způsobem do výkonu mého vlastnického práva. Upřednostňuje zájem na vybudování dopravní infrastruktury nad zájmem občanů bydlet a podnikat. To vše za situace, kdy existují jiná řešení (varianta I), jejichž realizací může být problém vybudování nové dopravní infrastruktury v oblasti městských částí Brno-Jih, k.ú. Přízřenice, Horní a Dolní Heršpice a obce Modřice vyřešen.

V Brně dne 9.3.2011

za Tomáše Vališe von Sanger  
Mgr. Hyněk Jašek v plné moci

Mgr. Hyněk JAŠEK  
advokát  
Panská 12/114, BRNO  
IČ: CZ7005192238  
ČAK 9191

# PLNÁ MOC

Já, níže podepsaný

**Tomáš Vališ von Sanger**

r.č. 731113/3951

bytem Hněvkovského 480, Brno

zmocňuji

**Mgr. Hynka Jaška, advokáta**

Panská 12/14, 602 00 Brno


č.osv. ČAK 9191

aby mě

obhajoval, resp. ve všech právních věcech zastupoval, aby vykonával veškeré úkony přijímal doručované písemnosti, podával návrhy a žádosti, uzavíral smíry a narovnání, uznával uplatněné nároky, vzdával se nároků, podával opravné prostředky, námítky nebo rozklad a vzdával se jich, vymáhal nároky, plnění nároků přijímal, jejich plnění potvrzoval, dědictví odmítal nebo neodmítal, jmenoval rozhodce a sjednával rozhodčí smlouvy, to vše i tehdy, když je podle právních předpisů zapotřebí zvláštní plné moci, tuto plnou moc uděluji i v rozsahu práv a povinností podle trestního řádu, občanského soudního řádu, správního řádu a zákoníku práce a zákona o správě daní a poplatků a jako zvláštní plnou moc k

Beru na vědomí, že zmocněný advokát je oprávněn si ustanovit za sebe zástupce a pokud si jich ustanoví víc, souhlasím, aby každý z nich jednal samostatně. Je mi známo, že odměna za toto zastoupení spolu s hotovými výlohami a náhradou za ztrátu času náleží advokátní kanceláři Mgr. Hynek Jašek, Panská 12/14, 602 00, Brno. Jsem povinen ji zaplatit, kdykoliv mi bude vyúčtována, společně a nerozdílně s těmi, kteří společně se mnou udělili zmocnění, bez ohledu na to, zda byla přisouzena vůči odpůrci. Jsem povinen složit přiměřenou zálohu podle postupu prací.

V Brně dne 09 -03- 2011



Tomáš Vališ von Sanger

Přijímám zmocnění a zmocňuji

ve stejném rozsahu

  
Mgr. Hynek JAŠEK  
advokát  
Panská 12/14, BRNO  
DIČ: CZ005192238  
ČAK 9191

Mgr. Hynek Jašek

Zmocnění přijímám.

.....  
.....  
.....

Číslo: 10-03-2011

Číslo jednací: 0105073

Přijímá:



územní plán města Brna

MAGISTRÁT MĚSTA BRNA  
 ODBOR ÚZEMNÍHO PLÁNOVÁNÍ A  
 ROZVOJE

Pořadové č. připomínky

PI.....

P 494

## PŘIPOMÍNKA KE KONCEPTU ÚZEMNÍHO PLÁNU MĚSTA BRNA

podle ustanovení § 48 odst. 2 zákona č. 183/2006 Sb., o územním plánování a stavebním řádu (stavební zákon) v platném znění

### I. Identifikační údaje osoby podávající připomínku

Jméno, příjmení fyzické osoby/  
 název právnické osoby

PETRA JULINKOVÁ

Adresa /sidlo

TOPOLKY 26 BRNO-ŽABOVŘESKY 616 00

Podává-li připomínku více navrhovatelů, jsou údaje o nich (jméno, příjmení, adresa) uvedeny v samostatné příloze

 ano

 ne

### II. Upřesnění obsahu připomínky

k návrhu řešení

k procesu pořizování

textové části

grafické části

 ano  ne

 ano  ne

 ano  ne

### III. Údaje o uplatněné připomínce k variantě (variantám) konceptu

 I.  II.  III.

Městská část

BRNO - BOHUNICE

Katastrální území

BOHUNICE

Parcelní čísla pozemků  
 (adresa nemovitosti,  
 doplňující popis lokality)

118511; 1186; 118713; 118714;  
 1193148; 1193151; 1193152; 1193172

Obsah připomínky

POŽADUJI TAKOVOU ÚPRAVU ÚZEMNÍHO PLÁNU, KTERÁ UMOŽNÍ NA UVEDENÝCH POZEMCÍCH VYBUDOVAT DUCHOVNĚ VZDĚLÁVACÍ CENTRUM A LESOPARK, SPOČÍVACÍ V SAMOSTATNĚ STOJÍCÍ BUDOVĚ V JIŽNÍ ČÁSTI POZEMKU 1193/48 A KAPLE V SEVERNÍ ČÁSTI POZEMKU p.č. 1186.

IV. Grafická příloha  
 k připomínce

 ano

 ne

### V. Preference varianty konceptu

 I. varianta

 II. varianta

 III. varianta

v Brně ..... dne 28.2.2011

*Julinková*  
 .....  
 podpis

Vyplněný formulář zašlete nejpozději do 10.3.2011 na adresu :

Magistrát města Brna, Odbor územního plánování a rozvoje, Kounicova 67, 601 67 Brno

(viz veřejná vzhlediska)



MAGISTRÁT MĚSTA BRNA  
 ODBOR ÚZEMNÍHO PLÁNOVÁNÍ A  
 ROZVOJE

N 1729. Ker

MAGISTRÁT MĚSTA BRNA Odbor územního plánování a rozvoje	Číslo návrhu: N.....
Došlo dne: 10-03-2011	
Č.j. MMB:.....	105074
Příl:.....	

## NÁMITKA KE KONCEPTU ÚZEMNÍHO PLÁNU MĚSTA BRNA

podle ustanovení § 48 odst. 2 zákona č. 183/2006 Sb., o územním plánování a stavebním řádu (stavební zákon) v platném znění

### I. Identifikační údaje vlastníka/zástupce veřejnosti podávajících námitku

Jméno, příjmení fyzické osoby/ název právnické osoby	POZEMSTAV BRNO, AKČIOVÁ SPOLEČNOST
Adresa / sídlo	HAJAZKYVA 31, BRNO, PSČ 656 22
Identifikace vlastněné nemovitosti	PARC. Č. 1324/11, 1324/104, 1354, 1353/1, 1353/2 STAVBA Č. P. 601 NA PARCELE Č. 1354 VÍK K. Ú. STARÉ BRNO
Podává-li věcně shodnou námitku více navrhovatelů, jsou údaje o nich (jméno, příjmení, adresa a identifikace vlastněné nemovitosti) uvedeny v samostatných přílohách	<input type="checkbox"/> ano <input checked="" type="checkbox"/> ne

### II. Upřesnění obsahu námitky

k návrhu řešení	k procesu pořizování
textové části <input checked="" type="checkbox"/> ano <input type="checkbox"/> ne	grafické části <input checked="" type="checkbox"/> ano <input type="checkbox"/> ne
	<input type="checkbox"/> ano <input checked="" type="checkbox"/> ne

### III. Údaje o uplatněné námitce k variantě (variantám) konceptu

I.  II.  III.

Městská část	BRNO STŘED
Katastrální území	STARÉ BRNO
Parcelní čísla pozemků (adresa nemovitosti, doplňující popis lokality)	VIZ IDENTIFIKACE VLASTNĚNÉ NEMOVITOSTI
Obsah námitky	NESOUHLA SÍME S NAVRHOVANÝM ÚČELEM UVIŽENÝM VE VARIANTE Č. I KONCEPTU ÚZEMNÍHO PLÁNU POŽADUJEME ÚČEL SMÍŠENÉ PLOCHY

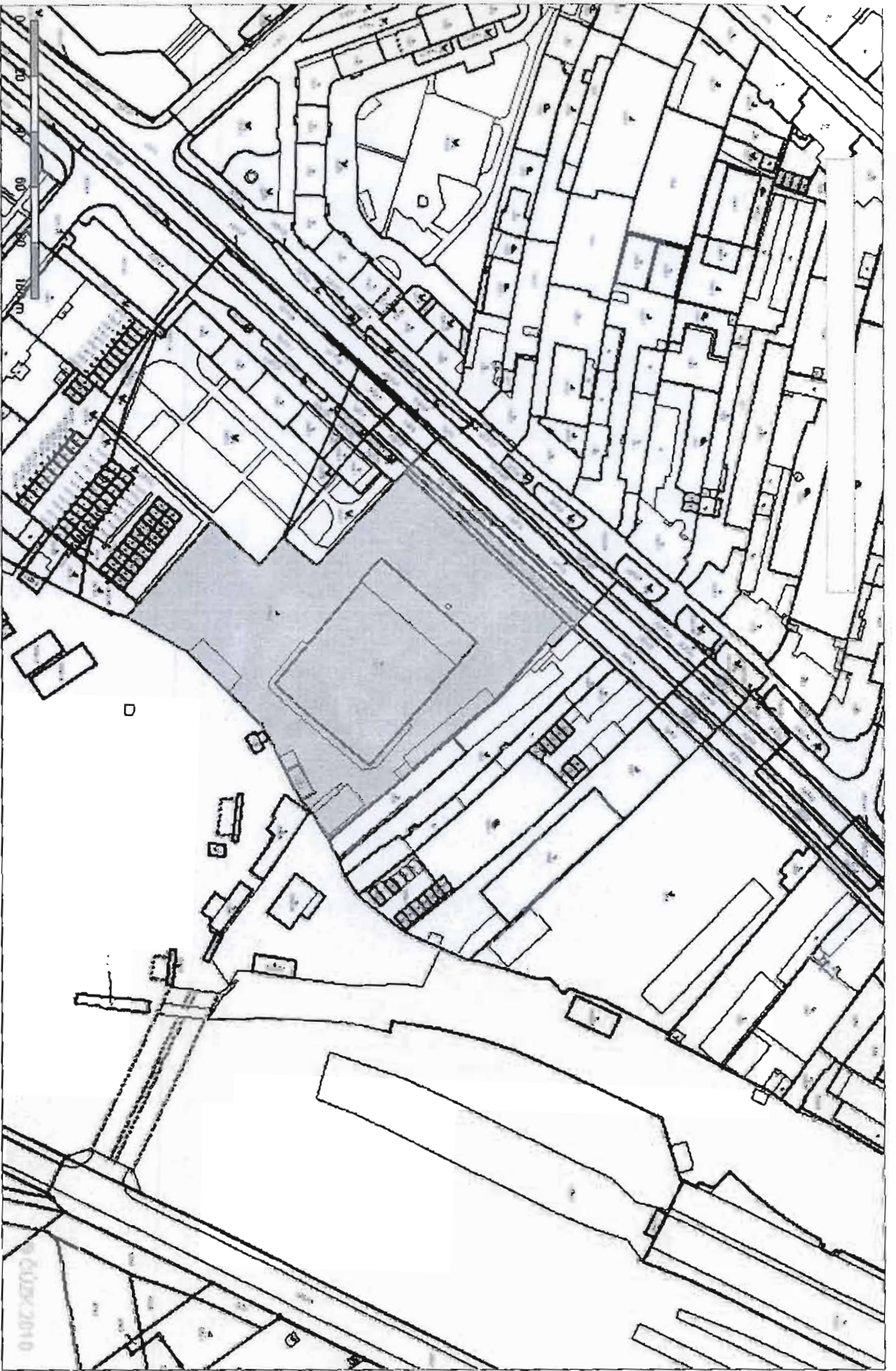
IV. Grafická příloha k námitce	<input checked="" type="checkbox"/> ano <input checked="" type="checkbox"/> ne
-----------------------------------	---

V. Ostatní přílohy - zmocnění zástupce veřejnosti, ve smyslu § 23 odst. 2 a 3 stavebního zákona	<input type="checkbox"/> ano <input checked="" type="checkbox"/> ne
--	---

VI. Preference varianty konceptu	<input type="checkbox"/> I. varianta <input checked="" type="checkbox"/> II. varianta <input checked="" type="checkbox"/> III. varianta
----------------------------------	---

V ..... dne 9.3.2011	..... podpis vlastníka / zástupce veřejnosti
----------------------	---

Vyplněný formulář zašlete nejpozději do 10.3.2011 na adresu :  
 Magistrát města Brna, Odbor územního plánování a rozvoje, Kounicova 67, 601 67 Brno  
 (viz veřejná vyhláška)



## Seznam nemovitostí na LV

Číslo LV: 543  
Katastrální území: Staré Brno 610089

[Zobrazení v mapě](#)

## Vlastníci, jiní oprávnění

Vlastnické právo		
Jméno/název	Adresa	Podíl
Pozemstav Brno, akciová společnost	Masarykova 427/31, Brno, Brno-město, 656 22	

## Parcely

Parcelní číslo
<a href="#">1327/16</a>
<a href="#">1327/107</a>
<a href="#">1357</a>
<a href="#">1358/1</a>
<a href="#">1358/2</a>

## Stavby

Číslo
<a href="#">Staré Brno č.p. 601</a> na parcele <a href="#">1357</a>

## Jednotky

Na LV nejsou zapsány žádné jednotky.

Zobrazené údaje mají informativní charakter.

Nemovitost je v územním obvodu, kde státní správu katastru nemovitostí ČR vykonává [Katastrální úřad pro Jihomoravský kraj, Katastrální pracoviště Brno-město](#)

Platnost k 10.03.2011 11:09:10



Dobro: 10-03-2011

Číslo jednací: 0105075  
Příloha


územní plán města Brna

MAGISTRÁT MĚSTA BRNA  
ODBOR ÚZEMNÍHO PLÁNOVÁNÍ A  
ROZVOJE

Pořadové č. připomínky

Pl.....

P493

<b>PŘIPOMÍNKA</b>			
<b>KE KONCEPTU ÚZEMNÍHO PLÁNU MĚSTA BRNA</b>			
<i>podle ustanovení § 48 odst. 2 zákona č. 183/2006 Sb., o územním plánování a stavebním řádu (stavební zákon) v platném znění</i>			
<b>I. Identifikační údaje osoby podávající připomínku</b>			
Jméno, příjmení fyzické osoby/ název právnické osoby		MICHAL KANCLER	
Adresa / sídlo		ŠOUSTALOVA 15, BRNO - ST. LÍSKOVEC, 625 00	
Podává-li připomínku více navrhovatelů, jsou údaje o nich (jméno, příjmení, adresa) uvedeny v samostatné příloze			<input type="checkbox"/> ano <input type="checkbox"/> ne
<b>II. Upřesnění obsahu připomínky</b>			
k návrhu řešení		k procesu pořizování	
textové části	grafické části		
<input type="checkbox"/> ano <input type="checkbox"/> ne	<input checked="" type="checkbox"/> ano <input type="checkbox"/> ne	<input type="checkbox"/> ano	<input type="checkbox"/> ne
<b>III. Údaje o uplatněné připomínce k variantě (variantám) konceptu</b> <input checked="" type="checkbox"/> I. <input checked="" type="checkbox"/> II. <input checked="" type="checkbox"/> III.			
Městská část	BRNO - BOHUNICE		
Katastrální území	BOHUNICE		
Parcelní čísla pozemků (adresa nemovitosti, doplňující popis lokality)	1185/1; 1186; 1187/3; 1187/4; 1193/48; 1193/51; 1193/52; 1193/72		
Obsah připomínky	POŽADUJI TAKOVOU ÚPRAVU ÚZEMNÍHO PLÁNU, KTERÁ UMOŽNÍ NA UVEDENÝCH POZEMKÁCH VYBUDOVAT DUCHOVNĚ VZDĚLÁVACÍ CENTRUM A LESOPARK, SPOČÍVÁJÍCÍ V SAMOSTATNĚ STOJÍCÍ BUDOVĚ V JIŽNÍ ČÁSTI POZEMKU 1193/48 A KAPLE V SEVERNÍ ČÁSTI POZEMKU p.č. 1186		
<b>IV. Grafická příloha k připomínce</b>	<input type="checkbox"/> ano <input checked="" type="checkbox"/> ne		
<b>V. Preference varianty konceptu</b>			
<input type="checkbox"/> I. varianta <input type="checkbox"/> II. varianta <input type="checkbox"/> III. varianta			
V BRNĚ dne 21.2.2011		 podpis	
Vyplněný formulář zašlete <b>nejpozději do 10.3.2011</b> na adresu : <b>Magistrát města Brna, Odbor územního plánování a rozvoje, Kounicova 67, 601 67 Brno</b> (viz veřejná vyhláška)			



MAGISTRÁT MĚSTA BRNA  
ODBOR ÚZEMNÍHO PLÁNOVÁNÍ A  
ROZVOJE

N 1643 del.

MAGISTRÁT MĚSTA BRNA Poradovna č. námítky	MAGISTRÁT MĚSTA BRNA Odbor územního plánování a rozvoje
Došlo dne: 10-03-2011	
Č.j. MMB: 0105/076	
Příl:	

## NÁMITKA KE KONCEPTU ÚZEMNÍHO PLÁNU MĚSTA BRNA

podle ustanovení § 48 odst. 2 zákona č. 183/2006 Sb., o územním plánování a stavebním řádu (stavební zákon) v platném znění

### I. Identifikační údaje vlastníka/zástupce veřejnosti podávajících námítku

Jméno, příjmení fyzické osoby/ název právnické osoby	POZEMSKÁ V BRNO AKČIOVÁ SPOLUČNOST
Adresa / sídlo	MASARYKOVA 31, BRNO, PSČ 602 00
Identifikace vlastněné nemovitosti	PARC. Č. 1323/93, 1343/11, 1344/10, 2954/24, 2454/41, 2944/11, 2941/2 2944/14, 2945/2, 2945/4, 2945/10, 2945/11+ VŠE K.Ú. ČERNOVIC
Podává-li věcně shodnou námítku více navrhovatelů, jsou údaje o nich (jméno, příjmení, adresa a identifikace vlastněné nemovitosti) uvedeny v samostatných přílohách	<input type="checkbox"/> ano <input checked="" type="checkbox"/> ne

### II. Upřesnění obsahu námítky

k návrhu řešení		k procesu pořizování	
textové části	grafické části		
<input checked="" type="checkbox"/> ano <input type="checkbox"/> ne	<input checked="" type="checkbox"/> ano <input type="checkbox"/> ne	<input type="checkbox"/> ano	<input checked="" type="checkbox"/> ne

### III. Údaje o uplatněné námítce k variantě (variantám) konceptu

	<input checked="" type="checkbox"/> I. <input checked="" type="checkbox"/> II. <input checked="" type="checkbox"/> III.
Městská část	ČERNOVIC
Katastrální území	ČERNOVIC
Parcelní čísla pozemků (adresa nemovitosti, doplnující popis lokality)	VIZ IDENTIFIKACE VLASTNĚNÉ NEMOVITOSTI
Obsah námítky	NEPOUHLASÍME S NAVRHOVANÝM ÚCELEM JEN PRO OBYTNÉ PLOCHY. POŽADUJEME SMÍŠENÉ PLOCHY PRO BYDLENÍ A KOBECI (KANCELÁŘE, OBCHODY)

### IV. Grafická příloha k námítce

ano  
 ne

### V. Ostatní přílohy

- zmocnění zástupce veřejnosti, ve smyslu § 23 odst.2 a 3 stavebního zákona  ano  ne

### VI. Preference varianty konceptu

I. varianta  II. varianta  III. varianta

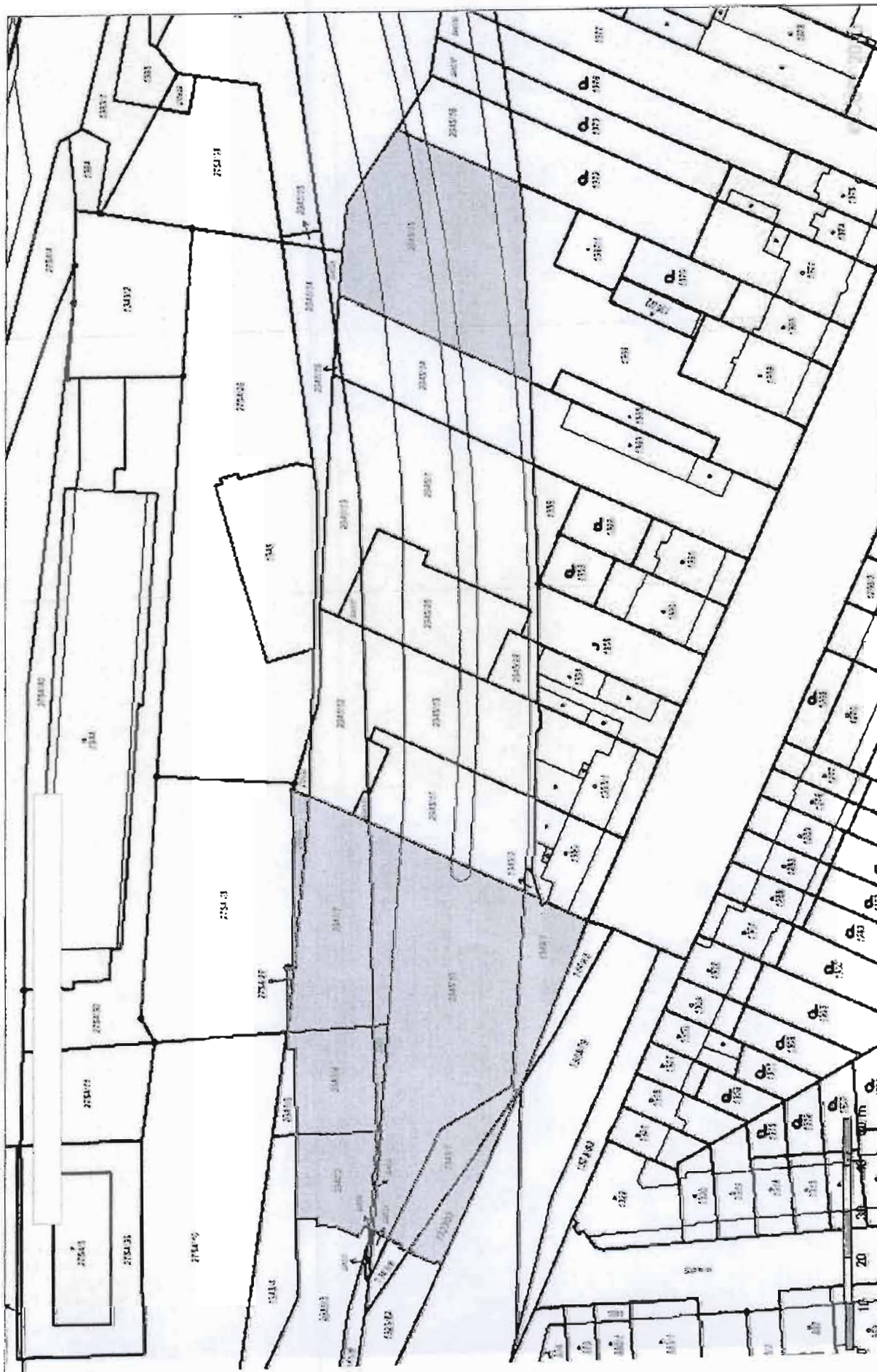
V BRNĚ dne 9.3.2011

podpis vlastníka / zástupce veřejnosti

Vyplněný formulář zašlete nejpozději do 10.3.2011 na adresu :

Magistrát města Brna, Odbor územního plánování a rozvoje, Kounicova 67, 601 67 Brno

(viz veřejná vyhláška)



## Seznam nemovitostí na LV

Číslo LV: 419

Katastrální území: Černovice 611263

[Zobrazení v mapě](#)

### Vlastníci, jiní oprávnění

#### Vlastnické právo

Jméno/název	Adresa	Podíl
Pozemstav Brno, akciová společnost	Masarykova 427/31, Brno, Brno-město, 656 22	

### Parcely

Parcelní číslo
<a href="#">1323/83</a>
<a href="#">1343/1</a>
<a href="#">1349/1</a>
<a href="#">2754/27</a>
<a href="#">2754/41</a>
<a href="#">2941/1</a>
<a href="#">2941/2</a>
<a href="#">2941/4</a>
<a href="#">2945/2</a>
<a href="#">2945/4</a>
<a href="#">2945/10</a>
<a href="#">2945/15</a>

### Stavby

Na LV nejsou zapsány žádné stavby.

### Jednotky

Na LV nejsou zapsány žádné jednotky.

Zobrazené údaje mají informativní charakter.

Nemovitost je v územním obvodu, kde státní správu katastru nemovitostí ČR vykonává [Katastrální úřad pro Jihomoravský kraj, Katastrální pracoviště Brno-město](#)

Platnost k 10.03.2011 11:09:10



územní plán města Brna

MAGISTRÁT MĚSTA BRNA  
ODBOR ÚZEMNÍHO PLÁNOVÁNÍ A  
ROZVOJE

N 1693. Alca.

Pořadové číslo námítky	MAGISTRÁT MĚSTA BRNA Odbor územního plánování a rozvoje
Došlo dne.	10-03-2011

Č.j. MMB: 1105085  
Pril.: .....

## NÁMITKA KE KONCEPTU ÚZEMNÍHO PLÁNU MĚSTA BRNA

podle ustanovení § 48 odst. 2 zákona č. 183/2006 Sb., o územním plánování a stavebním řádu (stavební zákon) v platném znění

### I. Identifikační údaje vlastníka/zástupce veřejnosti podávajících námítku

Jméno, příjmení fyzické osoby/ název právnické osoby	ALFA ESTATE a.s.			
Adresa / sídlo	MASARYKOVA 424/11, BRNO, 602 00			
Identifikace vlastněné nemovitosti	P.č. 1464-1468, 1469/1-1469/6, 1469/9-1469/11, 1470, 1472/2-1472/5 1473/2, STAVBY NA P.P.č. 1467, 1470, 1472/3, 1469/10, 1465, 1466, 1465, ...			
Podává-li věcně shodnou námítku více navrhovatelů, jsou údaje o nich (jméno, příjmení, adresa a identifikace vlastněné nemovitosti) uvedeny v samostatných přílohách	<input type="checkbox"/>	ano	<input checked="" type="checkbox"/>	ne

### II. Upřesnění obsahu námítky

k návrhu řešení		k procesu pořizování	
textové části	grafické části		
<input checked="" type="checkbox"/> ano <input type="checkbox"/> ne	<input checked="" type="checkbox"/> ano <input type="checkbox"/> ne	<input type="checkbox"/> ano	<input checked="" type="checkbox"/> ne

### III. Údaje o uplatněné námítce k variantě (variantám) konceptu

	<input checked="" type="checkbox"/> I.	<input checked="" type="checkbox"/> II.	<input checked="" type="checkbox"/> III.
Městská část	HORNÍ HERŠTICE		
Katastrální území	HORNÍ HERŠTICE		
Parcelní čísla pozemků (adresa nemovitosti, doplňující popis lokality)	VIZ PŘÍLOŽENÝ VÝKRES Z KCH A VIZ IDENTIFIKACE VLASTNĚNÉ NEMOVITOSTI		
Obsah námítky	NEJDOUHLASÍME S UMEZENÍM DOPRAVNÍ PLOCHY OZNAČENOU „O 2“ PROTÍ NAJÍCI PŘÍPĚ NÁŠ AZEÁL JAKO DOPRAVNÍ KOMUNIKACE SPOJUJÍCÍ RYCHLOSTI, KOMUNIKACI A ULICI PRAŽÁKOVA S NÁVRHEM PLOCH JAKO STABILIZOVANÁ PLOCHA PRO LEHKOU ÚROBŮ SOUHLASÍME		

### IV. Grafická příloha k námítce

ano  ne

### V. Ostatní přílohy - zmocnění zástupce veřejnosti, ve smyslu § 23 odst.2 a 3 stavebního zákona

ano  ne

### VI. Preference varianty konceptu

I. varianta  II. varianta  III. varianta **ALFA ESTATE a.s.**

V BRNE dne 9.3.2011

Masarykova 31, 602 00 Brno  
IČ: 283 15 766, DIČ: CZ283157766  
podpis vlastníka / zástupce veřejnosti

Vyplněný formulář zašlete nejpozději do 10.3.2011 na adresu :  
Magistrát města Brna, Odbor územního plánování a rozvoje, Kounicova 67, 601 67 Brno  
(viz veřejná vyhláška)



## Seznam nemovitostí na LV

Číslo LV: 1775  
Katastrální území: Horní Heršpice 612065

[Zobrazení v mapě](#)

## Vlastníci, jiní oprávnění

Vlastnické právo		
Jméno/název	Adresa	Podíl
ALFA ESTATE a.s.	Masarykova 427/31, Brno, Brno-město, 602 00	

## Parceley

Parcelní číslo
<a href="#">1464</a>
<a href="#">1465</a>
<a href="#">1466</a>
<a href="#">1467</a>
<a href="#">1468</a>
<a href="#">1469/1</a>
<a href="#">1469/2</a>
<a href="#">1469/3</a>
<a href="#">1469/5</a>
<a href="#">1469/6</a>
<a href="#">1469/9</a>
<a href="#">1469/10</a>
<a href="#">1469/11</a>
<a href="#">1470</a>
<a href="#">1472/2</a>
<a href="#">1472/3</a>
<a href="#">1472/4</a>
<a href="#">1472/5</a>
<a href="#">1478/2</a>

## Stavby

Číslo
<a href="#">Horní Heršpice č.p. 510 na parcele <a href="#">1467</a></a>
<a href="#">bez čp/če na parcele <a href="#">1470</a></a>
<a href="#">bez čp/če na parcele <a href="#">1472/3</a></a>

## Císlo

bez čp/če na parcele 1469/10

bez čp/če na parcele 1465

bez čp/če na parcele 1466

bez čp/če na parcele 1468

bez čp/če na parcele 1469/5

bez čp/če na parcele 1469/6

bez čp/če na parcele 1469/14, 1478/3, 1469/11

bez čp/če na parcele 1464

bez čp/če na parcele 1469/3

bez čp/če na parcele 1810/2, 1469/21, 1469/20, 1469/22, 1469/2

## Jednotky

Na LV nejsou zapsány žádné jednotky.

Zobrazené údaje mají informativní charakter.

Nemovitost je v územním obvodu, kde státní správu katastru nemovitostí ČR vykonává Katastrální úřad pro Jihomoravský kraj, Katastrální pracoviště Brno-město

Platnost k 10.03.2011 11:09:10





MAGISTRÁT MĚSTA BRNA  
ODBOR ÚZEMNÍHO PLÁNOVÁNÍ A  
ROZVOJE

N 1733 76e

Pořadové číslo námítky	MAGISTRÁT MĚSTA BRNA Odbor územního plánování a rozvoje
Došlo dne:	0 -03- 2011 0105091
Č.j. MMB:	
Příl.	

<b>NÁMITKA</b>	
<b>KE KONCEPTU ÚZEMNÍHO PLÁNU MĚSTA BRNA</b>	
podle ustanovení § 48 odst. 2 zákona č. 183/2006 Sb., o územním plánování a stavebním řádu (stavební zákon) v platném znění	
<b>I. Identifikační údaje vlastníka/zástupce veřejnosti podávajících námítku</b>	
Jméno, příjmení fyzické osoby/ název právnické osoby	<i>PhDr. Dalibor Voboril, Ph.D.</i>
Adresa / sídlo	<i>Wauklova 498/1, 602 00 Brno</i>
Identifikace vlastněné nemovitosti	<i>RD</i>
Podává-li věcně shodnou námítku více navrhovatelů, jsou údaje o nich (jméno, příjmení, adresa a identifikace vlastněné nemovitosti) uvedeny v samostatných přílohách	<input type="checkbox"/> ano <input checked="" type="checkbox"/> ne
<b>II. Upřesnění obsahu námítky</b>	
k návrhu řešení	k procesu pořizování
textové části <input type="checkbox"/> ano <input checked="" type="checkbox"/> ne	grafické části <input checked="" type="checkbox"/> ano <input type="checkbox"/> ne
	<input type="checkbox"/> ano <input checked="" type="checkbox"/> ne
<b>III. Údaje o uplatněné námítce k variantě (variantám) konceptu</b> <input checked="" type="checkbox"/> I. <input checked="" type="checkbox"/> II. <input checked="" type="checkbox"/> III.	
Městská část	<i>Brno - střed</i>
Katastrální území	<i>Stránice</i>
Parcelní čísla pozemků (adresa nemovitosti, doplňující popis lokality)	<i>parcela č. 88 Wauklova 498/1</i>
Obsah námítky	<i>Uplatňuji námítku proti jedné trase vadivé sítě elektronické komunikace, protože tato trasa protíná domem Wauklova 1</i> <i>ELEKTRONICKÁ KOMUNIKACE</i> <i>Vysílač BARVIČOVA s vazbou na RD Wauklova 498/1</i> <i>1) Je nutno povolit výkon vysílače tlády</i> <i>2) Vysílač Barvičova má malou výšku, proto doporučuji, aby se zvýšila na minimálně 100 m</i> <i>3) V případě nerealizování výše uvedených požadavků požadují na jižní straně domu Wauklova 1, Brno stavební úpravy, které by zlepší přenos signálu do bytu</i>
<b>IV. Grafická příloha k námítce</b>	<input checked="" type="checkbox"/> ano <input type="checkbox"/> ne
<b>V. Ostatní přílohy - zmocnění zástupce veřejnosti, ve smyslu § 23 odst. 2 a 3 stavebního zákona</b>	<input type="checkbox"/> ano <input checked="" type="checkbox"/> ne
<b>VI. Preference varianty konceptu</b>	
<input type="checkbox"/> I. varianta	<input checked="" type="checkbox"/> II. varianta
	<input type="checkbox"/> III. varianta
V <i>Brno</i> dne <i>5.3.2011</i>	<i>Dalibor Voboril</i> podpis vlastníka / zástupce veřejnosti
Vyplněný formulář zašlete nejpozději do 10.3.2011 na adresu : Magistrát města Brna, Odbor územního plánování a rozvoje, Kounicova 67, 601 67 Brno (viz veřejná vyhláška)	

## Informace o stavbě

Stavba:	č.p. 498
Část obce:	Stránice 411621
Číslo LV:	131
Typ stavby:	budova s číslem popisným
Způsob využití:	objekt k bydlení
Katastrální území:	Stránice 610330
Na parcele:	88



## 10.1.6. TI - SÍŤE ELEKTRONICKÝCH KOMUNIKACÍ

Od doby schválení Územního plánu města Brna z roku 1994 došlo v České republice k výrazné změně právního prostředí, které upravuje podmínky podnikání v oblasti elektronických komunikací. Novým právním rámcem došlo v souladu s právem Evropských společenství ke sjednocení podmínek s podmínkami platnými v EU.

Je zřejmé, že oproti stavu do roku 2005 se změnil pohled na rozvoj v oblasti elektronických komunikací. Veškerou činnost spojenou s připojením nových účastníků zajišťují podnikatelé poskytující služby elektronických komunikací Dle Zák. 127/2005 Sb. v platném znění.

Z uvedeného vyplývá, že úkolem územního plánování v oboru sítí elektronických komunikací je vytvoření podmínek pro rozvoj sítí elektronických komunikací.

### VARIANTY I, II A III

Díky kvalitativnímu vývoji technických prostředků sítí elektronických komunikací nebudou vznikat potřeby vymezení nových ploch technické infrastruktury. Zařízení potřebná pro rozvoj (mimo podzemní sítě) budou umístována do stávajících, případně nově budovaných objektů. Plánovaný uzel sítě Hobrušky je zařízením nadmístního významu a potřebným záborem cca 0,125 ha není plochou technické vybavenosti (technická vybavenost plochy - ve výkresové dokumentaci vyznačeno značkou).

Rozšiřování, modernizace a budování nových sítí budou v souladu s platnými zákony a vyhláškami provádět subjekty poskytující služby elektronických komunikací. Určit stavby časově není možné, jejich vybudování je vždy plně závislé na rozhodnutí příslušného subjektu poskytujícího služby elektronických komunikací.

Sítě elektronických komunikací pro přenos signálů po vedení se budou v návrhových plochách budovat výhradně jako podzemní, kabelové. Pro ukládání těchto sítí je nezbytné v podrobnější územně plánovací a projektové dokumentaci navrhovat dostatečně dimenzované koridory v koordinaci s ostatními sítěmi technické infrastruktury. Toto platí pro ukládání sítí jak do volného terénu (chodníky, zelené pásy), tak do kolektorů. Ve výkresové části dokumentace jsou navrženy trasy vedení k rozšíření sítě pro napojení rozvojových lokalit. Tyto trasy jsou prostorově i funkčně orientační, jejich umístění v území bude vždy řešit proces projednávání navazující územně plánovací, či projektové dokumentace.

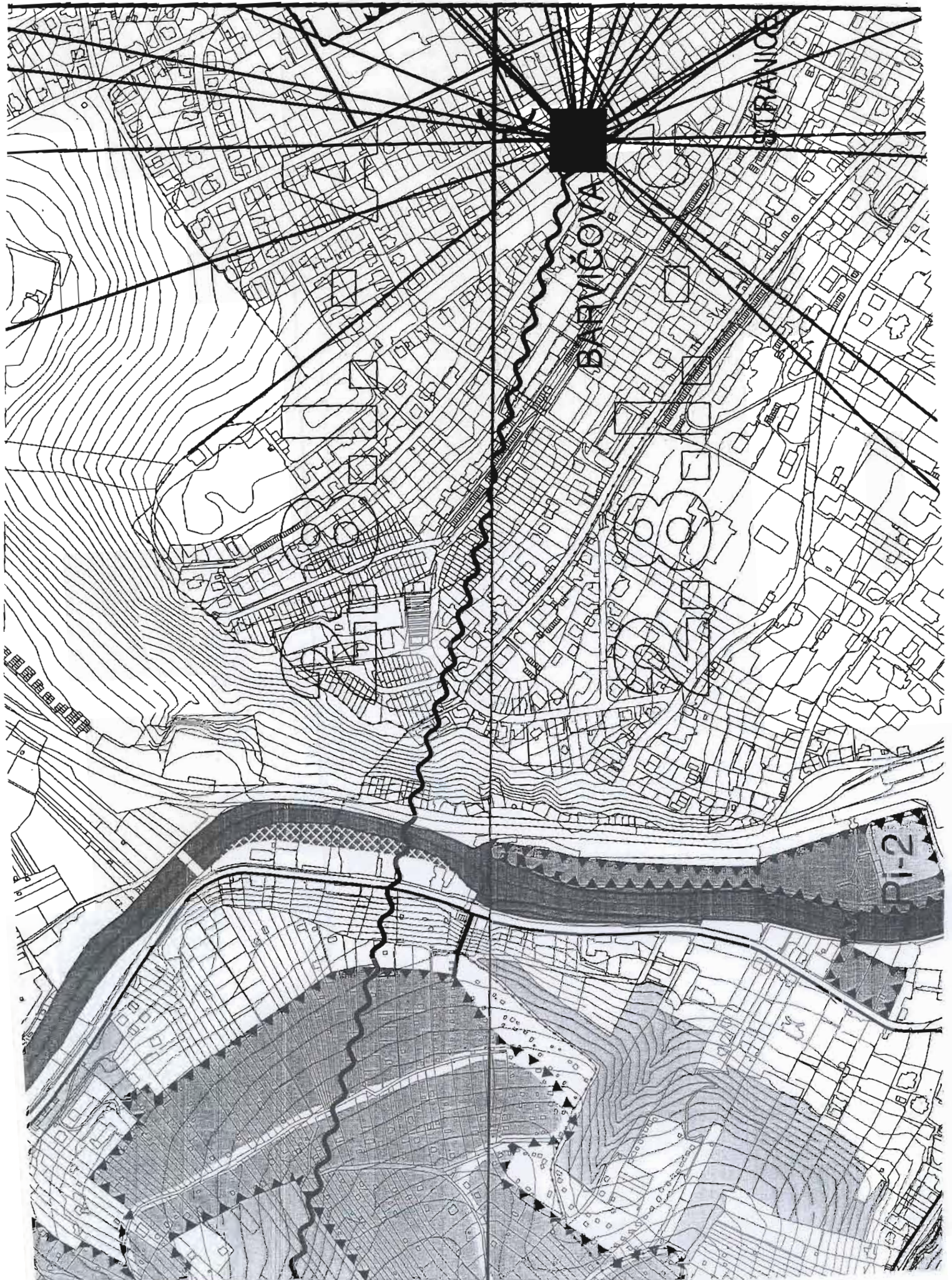
Ostatní sítě elektronických komunikací, které umožňují přenos signálů například rádiově, optickými nebo jinými elektromagnetickými prostředky (obecně „vzdušné“ sítě), budou budovány v souladu s obecně platnými právními předpisy platnými v ČR.

### Překládky

Dle Zák. 127/2005 Sb. v platném znění:

*„Stavebník, který vyvolal překládku nadzemního nebo podzemního vedení veřejné komunikační sítě elektronických komunikací, nese náklady nezbytné úpravy dotčeného úseku vedení sítě elektronických komunikací, a to na úrovni stávajícího technického řešení“.*

Mohou nastat případy, kdy pro souvislou zástavbu území, zatíženého ochranným pásmem zařízení sítě elektronických komunikací je nutně tato zařízení přeložit. Při úvahách o případných překládkách na všech úrovních územně plánovací dokumentace, případně dokumentace projektové je vhodné provést ekonomický rozbor. Tento rozbor porovná náklady na nutné překládky a výnos z lokality překládkami uvolněné.





MAGISTRÁT MĚSTA BRNA  
 ODBOR ÚZEMNÍHO PLÁNOVÁNÍ A  
 ROZVOJE

N 1591

200

MAGISTRÁT MĚSTA BRNA	
Pořadové číslo námítky	Magistrát územního plánování a rozvoje
Došlo dne:	10-03-2011
Č.j. MMB:	1105092
Příl:	

## NÁMITKA KE KONCEPTU ÚZEMNÍHO PLÁNU MĚSTA BRNA

podle ustanovení § 48 odst. 2 zákona č. 183/2006 Sb., o územním plánování a stavebním řádu (stavební zákon) v platném znění

### I. Identifikační údaje vlastníka/zástupce veřejnosti podávající námitku

Jméno, příjmení fyzické osoby/ název právnické osoby	JAROSLAVA MAXOVA / DARMAE KAKOLIA
Adresa / sídlo	BRNO, VODOLA VP, 612 00
Identifikace vlastněné nemovitosti	BARAŽ

Podává-li věcně shodnou námitku více navrhovatelů, jsou údaje o nich (jméno, příjmení, adresa a identifikace vlastněné nemovitosti) uvedeny v samostatných přílohách  ano  ne

### II. Upřesnění obsahu námítky NESOUHLASÍ S KAPAKEM BAR. DVORA DO PLOCH VEŘEJNĚ PROSPĚŠNÝCH S DOPRAVNÍ INFRASTRUKTUROU

k návrhu řešení	k procesu pořizování	
textové části <input type="checkbox"/> ano <input type="checkbox"/> ne	grafické části <input type="checkbox"/> ano <input type="checkbox"/> ne	<input type="checkbox"/> ano <input type="checkbox"/> ne

### III. Údaje o uplatněné námitce k variantě (variantám) konceptu I. II. III.

Městská část	KRAČOLO PŮLE
Katastrální území	KRAČOLO PŮLE
Parcelní čísla pozemků (adresa nemovitosti doplňující popis lokality)	č. 2533

Obsah námítky  
 NESOUHLASÍ S KAPAKEM BAR. DVORA VODVA/ČUM. DŮM  
 DO PLOCH VEŘEJNĚ PROSPĚŠNÝCH S DOPRAVNÍ  
 INFRASTRUKTUROU. PRO VYVLASTNĚNÍ A PŘEDKUP  
 PRÁCO (PLOCH Xd - 693/m) A TO ANI V ŽEDNĚ VARIANTĚ ÚP,  
 JAKO VLASTNÍK STAVBY BARAŽE TRVAM NA ZACHOVÁNÍ  
 STAVBY I V ETAPĚ STAVBY - STAVNÍHO STAVU, POKUDŽE V SEM NAJEDNÁVÁ  
 O KĚMĚNAMI SILNĚ PŮKOŽENÍ. V PŘÍPADĚ NEAKCEPTOVÁNÍ TĚTO  
 NÁMITKY BUDY SĚBRANITVĚMI DOSTUPNÝMI I PRÁVNÍMI PROSTŘEDKY

IV. Grafická příloha k námitce  ano  ne

V. Ostatní přílohy - zmocnění zástupce veřejnosti, ve smyslu § 23 odst. 2 a 3 stavebního zákona  ano  ne

VI. Preference varianty konceptu  I. varianta  II. varianta  III. varianta

v BRNĚ dne 10.3.2011  
 M. K. J. Z. J. J.  
 podpis vlastníka / zástupce veřejnosti

Vyplněný formulář zašlete nejpozději do 10.3.2011 na adresu:  
 Magistrát města Brna, Odbor územního plánování a rozvoje, Kounicova 67, 601 67 Brno  
 (viz veřejná vyhláška)

Magistrát města Brna  
Odbor územního plánování a rozvoje  
Kounicova 67  
601 67 Brno

N 1681 *Alce*

MAGISTRÁT MĚSTA BRNA Odbor územního plánování a rozvoje
Došlo dne: 10 -03- 2011
Č.j. MMB: <i>1105/095</i>
Přil: .....

V Brně dne 8. března 2011

**Věc: Námitky ke konceptu ÚPmB a jeho posouzení na udržitelný rozvoj:**

Magistrát města Brna veřejnou vyhláškou bez č.j. oznámil veřejné projednání konceptu ÚPmB a jeho posouzení na udržitelný rozvoj.

Jsme vlastníky pozemku parc. č. 271/1 s rodinným domem, vše v k.ú. Kníničky.

Jako vlastníci pozemků a staveb dotčených návrhem veřejně prospěšných staveb, veřejně prospěšných opatření a zastavitelných ploch, zejména dopravních staveb jako R43, parkoviště pro ZOO Brno, řešení dopravy v městě Brně, podáváme ve smyslu ust. § 48 odst. 2 zákona č. 183/2006 Sb. stavební zákon, následující námitky:

1. Požadujeme vypuštění „rozvojové lokality“ Ky-1 se specifikací V/a2/ZOO. Podle již zveřejněných studií a podle již probíhajícího procesu EIA má v ploše Kn-6 být umístěno obří parkoviště pro více než 300 vozidel. Umístění této plochy a její účel je v rozporu se základními principy územního plánování, neboť plocha parkoviště tohoto typu nesmí být umístována v těsném kontaktu s oblastmi rodinných domů (viz i body 7 a další níže).
2. Vzhledem k tomu, že v případě plochy Ky-1 se jedná o plochu téměř 4 hektary a která je vklíněna mezi zástavbu rodinných domů, tato změna by násilně a nenávratně změnila charakter celé městské části. Předměstský a rekreační ráz městské části Brno – Kníničky požadujeme v návaznosti na současný ráz zachovat.
3. Dopad plochy Ky-1, plánované jako parkoviště pro více než 300 vozidel, nebyl v posouzení vlivů ÚPmB posouzen z hlediska vlivů na veřejné zdraví. Požadujeme nápravu.
4. Posouzení vlivů na udržitelný rozvoj (které musí zahrnovat posouzení vlivů na životní prostředí SEA a posouzení na veřejné zdraví HIA) neobsahuje informace z dokumentu HIA zpracovaného autorizovanou osobou a je tedy jako celek nepřijatelné. Proces pořizování změny ÚP byl zatížen těžkou vadou, která zakládá protiprávnost předmětného procesu pořizování ÚPmB.
5. Požadujeme dořešení plochy Ky-1 jako kombinace ploch krajinné zeleně, sportu, resp. rekreace.
6. Požadujeme zapracování plochy pro nový vstup do ZOO v prostoru „rozvojové lokality“ Kn-6 nebo v její blízkosti.
7. Požadujeme plnohodnotné zařazení záměru pro spojovací komunikaci od Bystřce (od silnice Kníničské) ve směru do Králova Pole, a to i s napojením k novému vstupu do ZOO v prostoru „rozvojové lokality“ Kn-6 nebo v její blízkosti.
8. Změna pro plochu nyní značenou jako Ky-1 byla už projednávána v rámci 24. souboru změn ÚPmB, kdy v dané věci byl ustanoven zástupce veřejnosti podpořený cca 300 podpisy. Po námitkách bylo Zastupitelstvo města Brna informováno, že pořizování této změny se zastavuje. K obnovení projednávání této zastavené změny v konceptu nového ÚPmB není ani uveden důvod a ani nebyly řádně vypořádány k změně ÚPmB (v 24. Souboru změn ÚPmB) podané připomínky a námitky. Státní správa musí postupovat konzistentně, a pokud nevzniknou nové a doložené skutečnosti, pořizovatel neměl právo požadovat zahrnutí této zastavené změny do konceptu. Není pravdou, že do daného prostoru lze umístit předmětné parkoviště pro více než 300 vozidel na základě stávajícího stavu územního plánu města Brna.

9. Požadujeme vypuštění všech ploch a trasy rychlostní silnice R43 se všemi jejími objekty a souvisejícími stavbami včetně mimoúrovňových křižovatek s napojením na stávající silniční síť a včetně všech souvisejících ochranných pásem a územních rezerv. Nejvyšší správní soud (NSS) potvrdil svým rozsudkem 9 Ao 1/2010 – 84, že R43 jako nadmístní záměr nemá a od roku 1985 neměl oporu v nadřazené územně plánovací dokumentaci (ÚPD) a že R43 nesmí být zahrnuta do územních plánů (ÚP) obcí. Od vydání tohoto rozsudku žádná nová nadřazená ÚPD nebyla schválena a trvá tedy stav, že R43 nesmí být v ÚPmB zahrnuta. R43 nesmí být zahrnuta do ÚPmB ani jako územní rezerva.
10. Požadujeme, aby pořizování ÚPmB bylo v souladu se zákony, což znamená, že v daném případě je nutné schválit nové Zadání ÚPmB, které bude v okamžiku schválení souladné s platnou nadřazenou ÚPD. Pro nově pořizovaný ÚPmB tomu tak nyní není. Podle obecných zásad právního státu (čl. 1 odst. 1 Ústavy) a zákonnosti veškeré činnosti veřejné správy (čl. 2 odst. 3 Ústavy, čl. 2 odst. 2 Listiny, pro oblast veřejné správy obecně § 2 odst. 1 ve spojení s § 177 odst. 1 správního řádu) nepochybně platí, že musí-li nějaký správní akt - výstup určité činnosti orgánů veřejné moci (například územní plán obce) splňovat určité zákonem stanovené požadavky (například soulad s nadřazenou ÚPD), pak tytéž požadavky musí splňovat i veškeré dílčí akty (výstupy), postupně vydávané v procesu pořizování takového aktu. Jestliže v § 50 odst. 1 stavební zákon stanoví, že návrh ÚP je pořizován na základě schváleného zadání ÚP, pak i z této formulace v kontextu výše uvedeného zcela jednoznačně vyplývá, že i zadání ÚP musí být v souladu s nadřazenou ÚPD. Zadání ÚPmB i jeho změna byly právně chybné pro rozpor s platnou nadřazenou ÚPD. Tento rozpor byl pořizovateli i Zastupitelstvu znám a byl potvrzen již v roce 2006 usnesením a stanoviskem nejvyššího orgánu územního plánování v ČR, Ministerstvem pro místní rozvoj a potvrzen i výše citovaným rozsudkem NSS.
11. Byla ignorována právní analýza „Vyhodnocení dopadů rozhodnutí Nejvyššího správního soudu o zrušení části ÚPmB na zpracovaný koncept Územního plánu města Brna“ z 24.9.2010 vypracovaná na zakázku OÚPR MMB, kterou právní kancelář předala Ing. Leopoldové. Tuto analýzu činíme jako celek součástí tohoto podání a požadujeme vypořádat závěry této analýzy. Analýzu OÚPR vlastní a tak ji nepřipojujeme.
12. Požadujeme, aby na základě rozsudku NSS 9 Ao 1/2010 – 84 byly v reakci na toto podání přehodnoceny jednotlivě všechny námítky a připomínky občanů, občanských sdružení a městských částí týkající se R43 (celkem cca 4000) k Zadání ÚP pro varianty 1 a 2 a pro jeho změnu Zadání ÚPmB v době doplnění varianty 3, kdy tyto připomínky a námítky byly protiprávně na návrh pořizovatele Zastupitelstvem města Brna zamítnuty, a tím byla založena protiprávnost procesu pořizování ÚPmB. Poukazujeme na to, že mezi těmito připomínkami byly i nesprávně vypořádané připomínky MČ Brno-Kníničky.
13. Vzhledem k tomu, že R43 je v Politice územního rozvoje (PÚR) uvedena jako součást transevropské sítě (TEN-T), uplatní se přímo závazná legislativa EU, včetně Rozhodnutí Evropského parlamentu a rady č. 1692/96/ES (viz i Rozsudek NSS 9 Ao 2/2008 – 62, poslední odstavec části V), a uplatní se i PÚR čl. 23. Trasa R43 jako součást TEN-T vedená v ÚPmB přes území sídelního útvaru Brno tyto závazné podmínky nespĺňuje.
14. K R43 a posouzení variant výše uvedený Expertní posudek na str. 16 uvádí: „*Průkaznost tvrzení uvedených ve vyhodnocení oslabují i rozpory mezi bodovým a verbálním vyjádřením. Např. „varianta III vykazuje silně negativní vliv (-1)“ – str. 128, přičemž v metodice je uveden jako stupeň „silně negativní“ stupeň „-2“. Ve skutečnosti ale není zde nijak prokazatelně doloženo, že se vůbec jedná o negativní vliv. Varianta III totiž jako jediná je založena na koncepci odvedení části dopravy na alternativní komunikaci, tedy „obchvat“ Brna mimo intravilán města. Tím se kumulativní doprava přes Brno snižuje s pozitivním dopadem na město. Na druhé straně je nepochybně škodlivé, když ve variantách I a II je přes intravilán města a jeho zóny pro čisté bydlení vedena naprosto nevhodně celá tranzitní doprava. Negativní hodnocení tedy jednoznačně patří variantám I a II a ne variantě III. Z tohoto hlediska je naprosto nepřijatelné hodnocení v tabulce A.11 v kapitole 11.5.15 „Souhrnné hodnocení kvantitativních kritérií“, kde je pro položku „Řešení dopravy obecně“ variantě III přiděleno extrémně negativní hodnocení „skóre -3“, to přes její výše uvedené klady. Přitom variantám I a II je absurdně dáno maximální kladné hodnocení „skóre +6“, přestože obě tyto varianty chybně zavlékají do intravilánu města tranzitní dopravu s dopadem na zhoršení již dlouhodobě nadlimitně zatížené oblasti Brno-Bosonohy. Pokud je tato situace opravena na kladné hodnocení „skóre +3“, pro variantu III a na logicky záporné hodnocení „skóre -3“ pro varianty I a II, a to jen v této jedné položce hodnocení, pak se pořadí variant zcela převrací a místo pořadí dle normalizovaného skóre pro varianty I:II:III = 0.62:0.68:0.60 je výsledek naprosto opačný, kdy varianta III má nejlepší normalizované skóre a pořadí dle normalizovaného skóre pro varianty I:II:III = 0.50:0.56:0.68. Postup hodnocení aplikovaný ve Vyhodnocení SEA je tedy zásadně chybný a viditelně účelově*

aplikovaný.“ Požadujeme tedy nápravu a vypracování nového hodnocení vlivů na udržitelný rozvoj, včetně plnohodnotného hodnocení SEA a HIA.

15. K R43 a posouzení variant výše uvedený Expertní posudek na str. 17 uvádí: „Zatímco celé vyhodnocení se důsledně věnuje území vymezenému Konceptem ÚPmB, v případě varianty III je hodnocení podloženo argumentací „vedení R 43 s dopadem na ovzduší, půdu, přírodu a krajinu Boskovické brázdy“ – str. 41, „bohužel varianta III nezahrnuje zábor půdy v souvislosti se stavbou R 43 mimo území města“ – str. 45 (a mnohokrát dále), tzn. zcela mimo pojednávané území. To je rovněž zásadním metodickým pochybením. Ilustrací k tomu je i souhrnné hodnocení kvantitativních hodnocení (str. 51), v němž hodnotitel programově směřuje k dosažení skóre příznivého pro variantu II, přičemž přiznává, že „hodnocení varianty III bylo korigováno z důvodu nezahrnutí R 43 do ploch ÚPmB a jejich negativních vlivů“. Ve variantě III totiž hodnotitel předjímá bez bližší podpůrné argumentace „až silně negativní vliv na obyvatelstvo a ovzduší, který vyplývá z celkové koncepce varianty III“ – str. 57.“ Požadujeme tedy nápravu a vypracování nového hodnocení vlivů na udržitelný rozvoj, včetně plnohodnotného hodnocení SEA a HIA.
16. Za zcela absurdní považujeme, že varianta I konceptu ÚPmB, kde je R43 na územní MČ Kníničky navrhována v tunelu je na základě hodnocení SEA zamítnuta jako horší než R43 vedená po povrchu. Požadujeme tedy nápravu a vypracování nového hodnocení vlivů na udržitelný rozvoj, včetně plnohodnotného hodnocení SEA a HIA.
17. K R43 a posouzení variant výše uvedený Expertní posudek na str. 17 uvádí: „Ukázkou nesprávného postupu hodnocení je například i vztah varianty I a II z hlediska vedení R43 přes městskou část Kníničky. Ve variantě I je zde navržen tunel, což je nepochybně z hlediska dopadů na veřejné zdraví vhodnější než vedení rychlostní komunikace bez tunelu. Toto však je ve Vyhodnocení zcela pomínuto a naopak řešení s tunelem (varianta I) je označena jako horší a je doporučována varianta II. Toto je ukázkový příklad manipulace, kdy do varianty nepreferované zpracovatel zahrnul prvky, které se snažil potlačit. Toto ale měl okamžitě postřehnout zpracovatel Vyhodnocení a měl upozornit na to, že tunelová varianta musí být preferována a ne „utopena“ v hůře hodnocené a nedoporučené variantě I.“ Požadujeme tedy nápravu a vypracování nového hodnocení vlivů na udržitelný rozvoj, včetně plnohodnotného hodnocení SEA a HIA.
18. Záměr vedení R43 přes Bystrc, tj. středem městské části o velikosti okresního města, je navržen nepřipustně, neb takto masívní zavlékání tranzitní dopravy do intravilánu je nepochybně v rozporu se základními principy územního plánování.
19. Dopravní odůvodnění vedení tranzitní dopravy přes Bystrc je chybné, neb lze dopravním modelováním prokázat, že tatáž tranzitní doprava vzhledem k Brnu by mohla s výhodou být vedena obchvatovou trasou pro celé Brno v tzv. Boskovické brázdě a že napojení Brna na R43 v Bystrci po přivaděči ulicí Kníničskou je naprosto nefunkční neb by v Bystrci na R43 najížděl a sjížděl pouze zlomek cílové a zdrojové dopravy (převážně jen z MČ Bystrc a přilehlých MČ) a naprostá většina cílové a zdrojové dopravy by nezávisle na existenci mimoúrovňové křižovatky Bystrc jela v dnešní trase sever – jih po čtyřproudové komunikaci Řečkovice – Česká. Tedy neexistuje ani žádný dopravní důvod pro vedení R43 přes Bystrc z hlediska města Brna.
20. V rámci MČ Kníničky požadujeme v novém ÚPmB zachovat mandatorně předměstský charakter zástavby a to jasně deklarovat v regulativech a limitech využití území. Požadujeme, aby v dané oblasti nebyla připouštěna výstavba objektů více než se 2 nadzemními podlažími a hmotově nepřekračujícími výstavbu typu rodinných domků.
21. Ve všech výkresech požadujeme vypustit zakreslení mimoúrovňové křižovatky R43 mimo území města Brna nad Kníničkami. Trasa R43 musí být schválena v ZÚR a pak teprve může být zakreslována do návazné podřazené územně plánovací dokumentace obcí.
22. Rozšiřování plochy pro nákupní centra (plocha X) v návaznosti na areál OBI je nepřipustné, pokud nebude zajištěna dopravní obslužnost novou komunikací ze směru od Králova Pole.
23. Navrhované dopravní řešení s mimoúrovňovým nadzemním silničním křížením na ulici Kníničská v prostoru jižně od OBI je nutné přeřít. Navrhované řešení je v rozporu s principy územního plánování.
24. V kap. 9.1.2.2 konceptu ÚP je uvedeno: „R43 – ve Variantě I a II je respektována historická trasa R43 v bystrcké stopě s napojením na D1 křižovatkou MÚK Troubsko s návazností na JZT s maximálním využitím stopy pro cílovou a zdrojovou dopravu, pro dopravu tranzitní a vhodnou polohou městské a



aglomerační vazby.“. Toto je nesprávné tvrzení. Historická trasa Hitlerovy dálnice nikdy historicky neměla sloužit cílové a zdrojové dopravě. Vztah této historické trasy pro „cílovou a zdrojovou dopravu“ není nikde prokázán. Použití trasy komunikace transevropské komunikace TEN-T pro „cílovou a zdrojovou dopravu“ je navíc v rozporu nejen s evropskou legislativou, ale i s čl. (23) závazné Politiky územního rozvoje, kde se uvádí, že „*Nepřípustné je vytváření nových úzkých hrdel na trasách dálnic, rychlostních silnic a kapacitních silnic; jejich trasy, jsou-li součástí transevropské silniční sítě, volit tak, aby byly v dostatečném odstupu od obytné zástavby hlavních center osídlení.*“


25. Chybný koncept prosazovaný ve variantách I a II má i fatální dopad z hlediska možných opatření proti znečištěnému ovzduší. Podle připravované novely zákona o ovzduší pouze v situaci, kdy lze dopravě nabídnout alternativní komunikaci stejné nebo vyšší třídy, lze uvažovat o vyhlášení nízkoe emisní zóny. Bez R43 v Boskovické brázdě město Brno nemůže nabídnout takovouto alternativní komunikaci ve svém okolí a proto nelze ani v budoucnu vyhlásit ani v částech Brna nízkoe emisní zóny. Přitom podle zákona o ovzduší je nutné přijímat i územně plánovací opatření. Na toto vše zpracovatel územního plánu rezignoval.
26. V kap. 9.1.2.3 konceptu ÚP je uvedeno: „*Ve Variantě I a II se jedná o trasu R43 v bystrcké stopě, která řeší jak tranzitní, aglomerační, tak především městské vazby – jedná se tedy především o komunikaci celoměstského a aglomeračního významu. Je po ní vedena doprava tranzitní, zdrojová, cílová a v mnoha úsecích i vnitroměstská.*“ Toto je nesprávné tvrzení. R43 není komunikací „celoměstského a aglomeračního významu“, ale komunikace TEN-T. Viz citace ze závazné Politiky územního rozvoje: „(121) R43 Vymezení: Brno–Svitavy/Moravská Třebová (E 461). Důvody vymezení: Provozování silničních tahů D1 a R35. Zkvalitnění silničního spojení Brno–Svitavy/Moravská Třebová. Součást TEN-T. Úkoly pro ministerstva a jiné ústřední správní úřady: Provéřít proveditelnost rozvojového záměru. Zodpovídá: Ministerstvo dopravy v součinnosti s Ministerstvem životního prostředí a kraji Jihomoravským a Pardubickým. Termín: rok 2010“.
27. V kap. 9.1.2.5 konceptu ÚP je uvedeno: „*v případě zařazení R43 do systému rychlostních komunikací se ze severního směru částečně ochranný systém ... přenáší však velké zatížení na druhý stupeň ochrany (VMO) s rizikem kapacitních problémů a přelévání dopravy na místní síť či třetí stupeň ochrany (MMO).*“ Toto je nesprávné tvrzení. Navíc se jedná o tvrzení nedoložené a nedoložitelné. Dopravní modely širšího území dokázaly převedení cca 17 tis. vozidel denně, z toho 4,5 tis. vozidel těžké nákladní dopravy na R43 v Boskovické brázdě. Toto je zamlčeno a de facto zpracovatel územního plánu navrhuje, aby těchto 17 tis. vozidel denně, z toho 4,5 tis. vozidel těžké nákladní dopravy nebylo odvedeno mimo město Brno a aby se znečištění ovzduší v Brně a hluková zátěž v Brně nemohly zlepšit odvedením tranzitní dopravy. Varianta III jako jediná z variant odvádí tranzitní dopravu mimo město Brno. Tím jako jediná má skutečnou funkci ochranného systému. V obou zbývajících variantách není ani jedno vozidlo tranzitní dopravy odvedeno mimo město Brno.
28. V kap. 9.1.2.5 konceptu ÚP je uvedeno: „*v případě zařazení R43 do systému rychlostních komunikací ze severního směru tato komunikace částečně plní „obchvatovou“ funkci tranzitní dopravy, zdrojová a cílová doprava bude nadále používat radiální směr I/43 a VMO. R43 v této stopě nemůže plnit rozváděcí funkci, protože je příliš vzdálená od města a není možno vytvořit potřebné napojení na dopravní skelet města.*“ Toto je nesprávné tvrzení. R43 s jediným napojením na územní Brna v prostoru Bystrce neplní žádnou „rozváděcí funkci“ a ani díky této excentrické poloze vzhledem k hlavním zdrojům a cílům dopravy ve směru od severu ani plnit nemůže. Dopravní modelování použité pro ÚPmB je z mnoha hledisek nesprávné a neúplné. Z analýzy stávajících dopravních intenzit, směrových průzkumů (viz např. studie firmy DOPING z roku 2005 objednaná ŘSD, nebo studie firmy DHV pro město Kuřim) a z dopravního modelování tras R43 v Boskovické brázdě, v Bystrcké trase a v Optimalizované trase (viz studie ing. Kalčíka z roku 2009) jasně plyne, že napojení R43 na Brno přes MÚK v Bystrci je z hlediska Brna jako celku naprosto nefunkční a z centrální části Brna a oblasti západně od dnešní I/43 by zde na R43 nenajížděla prakticky žádná doprava, přestože naprosto převažující cile zdrojové a cílové dopravy pro směr od severu jsou právě v této oblasti. Nájezd na R43 pro tuto převažující dopravu se bude v každém případě odehrávat severně od Brna. Z tohoto hlediska je nesprávné tento nájezd realizovat závlekem na západ nad Kuřim, ale příslušná MÚK musí být lokalizována v prostoru pod Lipůvkou. Toto splňuje pouze optimalizovaná obchvatová trasa R43 dle ing. Kalčíka (2009). schematicky je to na výše uvedených obrázcích.
29. V kap. 9.1.2.5 konceptu ÚP je uvedeno: „*realizace nových komunikací R43 a tangent musí splňovat veškeré normové požadavky na ochranu proti negativním vlivům dopravy na okolí komunikace.*“ Toto je nesprávné tvrzení. Nic takového není doloženo a ani být doloženo nemůže. V oblasti Troubska a MČ Brno-Bosonohy jsou dlouhodobě překračovány zákonné limity znečištění ovzduší.

Území dotčené námitkami týkajícími se R43 je celé území města Brna dotčené navrhovanou trasou R43, tj. včetně celých MČ Kníničky, Bystrc a Bosonohy.

Z hlediska námitek týkajících se ZOO a výstavby v bezprostředním okolí ZOO, stejně tak jako ve věci silnice spojující Bystrc a Královo Pole (resp. další městské části) je územím dotčeným připomínkami nejen plocha Ky-1 a její bezprostřední okolí, ale celé k.ú. Kníničky, k.ú. Bystrc, k.ú. Komín a k.ú. Královo Pole, neboť navrhované změny mají široké dopady a souvislosti, včetně dopadů na dopravu, veřejné zdraví a technickou infrastrukturu. Zahrnuje tedy i širokou oblast od ulice Kníničské na západě až po dnešní silnici I/43 na východě.

Z hlediska námitek týkajících se řešení dopravních systémů v Brně je územím dotčeným připomínkami celé město Brno.

  
Iva Saxlová Volejníková

  
JUDr. Jaromír Saxl

bytem K Lesu 228/5 , 63500 Brno-Kníničky



MAGISTRÁT MĚSTA BRNA  
ODBOR ÚZEMNÍHO PLÁNOVÁNÍ A  
ROZVOJE

N 1544 Uler.

Pořadové číslo námítky	MAGISTRÁT MĚSTA BRNA Odbor územního plánování a rozvoje N.....
Došlo dne:	10 -03- 2011
Č.j. MMB:	0105/097
Příl:	

<b>NÁMITKA</b>	
<b>KE KONCEPTU ÚZEMNÍHO PLÁNU MĚSTA BRNA</b>	
podle ustanovení § 48 odst. 2 zákona č. 183/2006 Sb., o územním plánování a stavebním řádu (stavební zákon) v platném znění	
<b>I. Identifikační údaje vlastníka/zástupce veřejnosti podávajících námítku</b>	
Jméno, příjmení fyzické osoby/ název právnické osoby	Jitka Doudová a Martin Doude
Adresa / sídlo	Pod nemocnicí 3, 625 00 Brno
Identifikace vlastněné nemovitosti	rodinný dům na pozemku 1745/42
Podává-li věcně shodnou námítku více navrhovatelů, jsou údaje o nich (jméno, příjmení, adresa a identifikace vlastněné nemovitosti) uvedeny v samostatných přílohách	<input type="checkbox"/> ano <input checked="" type="checkbox"/> ne
<b>II. Upřesnění obsahu námítky</b>	
k návrhu řešení	k procesu pořizování
textové části <input checked="" type="checkbox"/> ano <input type="checkbox"/> ne	grafické části <input checked="" type="checkbox"/> ano <input type="checkbox"/> ne
	<input type="checkbox"/> ano <input checked="" type="checkbox"/> ne
<b>III. Údaje o uplatněné námítkce k variantě (variantám) konceptu</b> <input checked="" type="checkbox"/> I. <input checked="" type="checkbox"/> II. <input checked="" type="checkbox"/> III.	
Městská část	Starý Lískovec
Katastrální území	Starý Lískovec
Parcelní čísla pozemků (adresa nemovitosti, doplňující popis lokality)	p.č. 1745/42, ulice U Lestavy
Obsah námítky	Nesouhlasíme s: 1) výstavbou nové komunikace (propojení ulice Lány a U Lestavy - veškerá doprava z ulice Lány by v tomto případě projížděla kolem nově vystavěných rodinných domů, což by značně zhoršilo kvalitu bydlení v této lokalitě (hluk, prašnost) 2) zavedením autobusové dopravy do ulice U Lestavy - tato komunikace není dimenzována na tento významný provoz - je úzká a nově postavené rodinné domy jsou velmi blízko ní
<b>IV. Grafická příloha k námítkce</b>	<input type="checkbox"/> ano <input checked="" type="checkbox"/> ne
<b>V. Ostatní přílohy</b> - zmocnění zástupce veřejnosti, ve smyslu § 23 odst.2 a 3 stavebního zákona	<input type="checkbox"/> ano <input checked="" type="checkbox"/> ne
<b>VI. Preference varianty konceptu</b>	
<input type="checkbox"/> I. varianta <input type="checkbox"/> II. varianta <input type="checkbox"/> III. varianta	
V Brně dne 9.3.2011	 podpis vlastníka / zástupce veřejnosti
Vyplněný formulář zašlete <b>nejpozději do 10.3.2011</b> na adresu : <b>Magistrát města Brna, Odbor územního plánování a rozvoje, Kounicova 67, 601 67 Brno</b> (viz veřejná vyhláška)	



MAGISTRÁT MĚSTA BRNA  
 ODBOR ÚZEMNÍHO PLÁNOVÁNÍ A  
 ROZVOJE

N 1666

MAGISTRÁT MĚSTA BRNA

Odbor územního plánování a rozvoje  
 Pořadové č. námítky N/.....  
 Došlo dne: 10-03-2011  
 Č.j. MMB:.....  
 Příl:.....

Kec

## NÁMITKA KE KONCEPTU ÚZEMNÍHO PLÁNU MĚSTA BRNA

podle ustanovení § 48 odst. 2 zákona č. 183/2006 Sb., o územním plánování a stavebním řádu (stavební zákon) v platném znění

### I. Identifikační údaje vlastníka/zástupce veřejnosti podávajících námítku

Jméno, příjmení fyzické osoby/ název právnické osoby	MIROSLAV KACHLÍČ VLASTA KACHLÍKOVÁ
Adresa / sídlo	Hlavní 136 Brno-Komín
Identifikace vlastněné nemovitosti	Pozemky
Podává-li věcně shodnou námítku více navrhovatelů, jsou údaje o nich (jméno, příjmení, adresa a identifikace vlastněné nemovitosti) uvedeny v samostatných přílohách	<input type="checkbox"/> ano <input checked="" type="checkbox"/> ne

### II. Upřesnění obsahu námítky

k návrhu řešení		k procesu pořizování	
textové části	grafické části		
<input checked="" type="checkbox"/> ano <input type="checkbox"/> ne	<input checked="" type="checkbox"/> ano <input type="checkbox"/> ne	<input checked="" type="checkbox"/> ano	<input type="checkbox"/> ne

### III. Údaje o uplatněné námítce k variantě (variantám) konceptu

I.  II.  III.

Městská část	KOMÍN
Katastrální území	KOMÍN
Parcelní čísla pozemků (adresa nemovitosti, doplňující popis lokality)	5443; 5460
Obsah námítky	Umístění vzletové a přistávací dráhy veřejného užitnostního letiště Medlánky v k.ú. Komín a jeho současný převážně motorový provoz působí v této lokalitě ořídkové části města nepřijatelnou hlukovou zátěží. Vyloučit ve všech variantách návrhu územního plánu města Brna v k.ú. Komín jakýkoliv druh motorového letání.

IV. Grafická příloha k námítce	<input type="checkbox"/> ano <input checked="" type="checkbox"/> ne
--------------------------------	--

V. Ostatní přílohy - zmocnění zástupce veřejnosti, ve smyslu § 23 odst.2 a 3 stavebního zákona	<input type="checkbox"/> ano <input checked="" type="checkbox"/> ne
--	---

VI. Preference varianty konceptu	žádná	
<input checked="" type="checkbox"/> I. varianta	<input checked="" type="checkbox"/> II. varianta	<input checked="" type="checkbox"/> III. varianta

V Brně dne 9.3.2011	Kachlíc Vlasta Kachlíková podpis vlastníka / zástupce veřejnosti
---------------------	---

Vyplněný formulář zašlete nejpozději do 10.3.2011 na adresu :

Magistrát města Brna, Odbor územního plánování a rozvoje, Kounicova 67, 601 67 Brno

(viz veřejná vyhláška)



MAGISTRÁT MĚSTA BRNA  
 ODBOR ÚZEMNÍHO PLÁNOVÁNÍ A  
 ROZVOJE

N 1554

Plu

MAGISTRÁT MĚSTA BRNA

Odbor územního plánování a rozvoje

Poradové č. námítky

N/.....

Došlo dne. 10-03-2011

Č.j. MMB:.....

Přil:.....

005/01

## NÁMITKA

### KE KONCEPTU ÚZEMNÍHO PLÁNU MĚSTA BRNA

podle ustanovení § 48 odst. 2 zákona č. 183/2006 Sb., o územním plánování a stavebním řádu (stavební zákon) v platném znění

#### I. Identifikační údaje vlastníka/zástupce veřejnosti podávající námítku

Jméno, příjmení fyzické osoby/ název právnické osoby	HAJKA POSPÍŠILOVÁ
Adresa / sídlo	POD HAJKEM 2, 621 00 BRNO
Identifikace vlastněné nemovitosti	budova č.p. 221

Podává-li věcně shodnou námítku více navrhovatelů, jsou údaje o nich (jméno, příjmení, adresa a identifikace vlastněné nemovitosti) uvedeny v samostatných přílohách  ano  ne

#### II. Upřesnění obsahu námítky

k návrhu řešení	zmenšit výškovou koefficient	k procesu pořizování
textové části	grafické části	
<input type="checkbox"/> ano <input type="checkbox"/> ne	<input checked="" type="checkbox"/> ano <input type="checkbox"/> ne	<input type="checkbox"/> ano <input type="checkbox"/> ne

#### III. Údaje o uplatněné námítce k variantě (variantám) konceptu

I.  II.  III.

Městská část	ŘEČKOVICE A MOKRA' HORA
Katastrální území	MOKRA' HORA
Parcelní čísla pozemků (adresa nemovitosti, doplňující popis lokality)	č.č. 267/5, 267/8, 267/13
Obsah námítky	Nyní je v lokalitě Mokra' Hora povolena výšková úroveň zástavby (3-10)m, tedy č.2. V návrhu ÚP je pro tuto lokalitu nově navržena výšková úroveň zástavby č.1, tzn. do 7m. Vzhledem k charakteru současné zástavby, tedy nyní většinou přemýšlející 7m, vzniká námítka proti navržené úrovni č.1.

IV. Grafická příloha k námítce  ano  ne

V. Ostatní přílohy - zmocnění zástupce veřejnosti, ve smyslu § 23 odst.2 a 3 stavebního zákona  ano  ne

VI. Preference varianty konceptu  I. varianta  II. varianta  III. varianta

V Brně dne 9.3.2011   
 podpis vlastníka / zástupce veřejnosti

Vyplněný formulář zašlete nejpozději do 10.3.2011 na adresu :  
 Magistrát města Brna, Odbor územního plánování a rozvoje, Kounicova 67, 601 67 Brno  
 (viz veřejná vyhláška)



MAGISTRÁT MĚSTA BRNA  
 ODBOR ÚZEMNÍHO PLÁNOVÁNÍ A  
 ROZVOJE

N 1567 *llc*

MAGISTRÁT MĚSTA BRNA	
Pořadové č. námítky	Odbor územního plánování a rozvoje N.....
Došlo dne: 10-03-2011	
<i>MAVAP</i>	
Č.j. MMB:	
Příl:	

## NÁMITKA KE KONCEPTU ÚZEMNÍHO PLÁNU MĚSTA BRNA

podle ustanovení § 48 odst. 2 zákona č. 183/2006 Sb., o územním plánování a stavebním řádu (stavební zákon) v platném znění

### I. Identifikační údaje vlastníka/zástupce veřejnosti podávajících námítku

Jméno, příjmení fyzické osoby/ název právnické osoby	PATRİK SYKORA
Adresa / sídlo	PŘÍJEZDOVÁ 21
Identifikace vlastněné nemovitosti	ZAHŘADA V ULICI UKRŽÍVKU

Podává-li věcně shodnou námítku více navrhovatelů, jsou údaje o nich (jméno, příjmení, adresa a identifikace vlastněné nemovitosti) uvedeny v samostatných přílohách  ano  ne

### II. Upřesnění obsahu námítky

k návrhu řešení		k procesu pořizování	
textové části	grafické části		
<input checked="" type="checkbox"/> ano <input type="checkbox"/> ne	<input checked="" type="checkbox"/> ano <input type="checkbox"/> ne	<input type="checkbox"/> ano <input type="checkbox"/> ne	<input type="checkbox"/> ano <input type="checkbox"/> ne

### III. Údaje o uplatněné námítce k variantě (variantám) konceptu

I.  II.  III.

Městská část	IVANOVICĚ
Katastrální území	IVANOVICĚ
Parcelní čísla pozemků (adresa nemovitosti, doplňující popis lokality)	366
Obsah námítky	NÁMITKA PROTI ZMĚNĚ PRŮSTAVOVANÍ ÚZP Z PLOCH PRO OBYTĚ BYDLENÍ NA PLOCHY KONKREČNĚ - NĚJDE O DĚLO SE KVALITNÍ BYDLENÍ, KTERÉ BUDE KOMERČNĚ ZNEKVALIFIKOVANO  - PŘIPRAVUJI PROJEKT RD

IV. Grafická příloha k námítce  ano  ne

V. Ostatní přílohy - zmocnění zástupce veřejnosti, ve smyslu § 23 odst.2 a 3 stavebního zákona  ano  ne

VI. Preference varianty konceptu  I. varianta  II. varianta  III. varianta

V ..... BRNE ..... dne ..... 10.3.2011 .....  
 podpis vlastníka / zástupce veřejnosti

Vyplněný formulář zašlete nejpozději do 10.3.2011 na adresu :  
 Magistrát města Brna, Odbor územního plánování a rozvoje, Kounicova 67, 601 67 Brno  
 (viz veřejná vyhláška)



MAGISTRÁT MĚSTA BRNA  
ODBOR ÚZEMNÍHO PLÁNOVÁNÍ A  
ROZVOJE

N 1630 Ilu.

Pořadové číslo námítky	MAGISTRÁT MĚSTA BRNA Odbor územního plánování a rozvoje
Došlo dne:	10 -03- 2011

Č.j. MMB: 0105/121  
Příl.:

## NÁMITKA KE KONCEPTU ÚZEMNÍHO PLÁNU MĚSTA BRNA

podle ustanovení § 48 odst. 2 zákona č. 183/2006 Sb., o územním plánování a stavebním řádu (stavební zákon) v platném znění

### I. Identifikační údaje vlastníka/zástupce veřejnosti podávajících námítku

Jméno, příjmení fyzické osoby/ název právnické osoby	Zenata PODSTUFKOVÁ
Adresa / sídlo	Jeneweinova 20, 61700 Brno
Identifikace vlastněné nemovitosti	rodinný dům se zahradou

Podává-li věcně shodnou námítku více navrhovatelů, jsou údaje o nich (jméno, příjmení, adresa a identifikace vlastněné nemovitosti) uvedeny v samostatných přílohách  ano  ne

### II. Upřesnění obsahu námítky

k návrhu řešení		k procesu požizování	
textové části	grafické části	<input type="checkbox"/> ano <input type="checkbox"/> ne	<input type="checkbox"/> ano <input type="checkbox"/> ne
<input type="checkbox"/> ano <input type="checkbox"/> ne	<input checked="" type="checkbox"/> ano <input type="checkbox"/> ne	<input type="checkbox"/> ano <input type="checkbox"/> ne	<input type="checkbox"/> ano <input type="checkbox"/> ne

### III. Údaje o uplatněné námítce k variantě (variantám) konceptu I. II. III.

Městská část	Brno-jih
Katastrální území	Komárov
Parcelní čísla pozemků (adresa nemovitosti, doplňující popis lokality)	926 a 927, ul. Jeneweinova 217/20
Obsah námítky	Nezasahovat do soukromého majetku  Žádám, aby zamýšlené protipovodňové stavby mezi Svitavským náhonem a mezi zahradami v ulici Jeneweinova (sudá čísla domů) byly postaveny mimo můj zákonně vlastněný pozemek - zahradu - parcelní číslo 926 a 927 katastrálního území Komárov - v plném rozsahu vlastnictví.

IV. Grafická příloha k námítce  ano  ne

V. Ostatní přílohy - zmocnění zástupce veřejnosti, ve smyslu § 23 odst.2 a 3 stavebního zákona  ano  ne

VI. Preference varianty konceptu  I. varianta  II. varianta  III. varianta

v Brně dne 8.3.2011

.....  
podpis vlastníka / zástupce veřejnosti

Vyplněný formulář zašlete nejpozději do 10.3.2011 na adresu :

Magistrát města Brna, Odbor územního plánování a rozvoje, Kounicova 67, 601 67 Brno  
(viz veřejná vyhláška)



MAGISTRÁT MĚSTA BRNA  
ODBOR ÚZEMNÍHO PLÁNOVÁNÍ A  
ROZVOJE

N 1631

222

MAGISTRÁT MĚSTA BRNA	
Pořadové číslo námítky	N/.....
Došlo dne:	10-03-2011 0105/122
Č.j. MMB:	.....
Příl.:	.....

## NÁMITKA KE KONCEPTU ÚZEMNÍHO PLÁNU MĚSTA BRNA

podle ustanovení § 48 odst. 2 zákona č. 183/2006 Sb., o územním plánování a stavebním řádu (stavební zákon) v platném znění

### I. Identifikační údaje vlastníka/zástupce veřejnosti podávajících námítku

Jméno, příjmení fyzické osoby/ název právnické osoby	Věra HRUBÁ
Adresa / sídlo	Jeneweinova 20, 61700 Brno
Identifikace vlastněné nemovitosti	rodinný dům se zskřepou
Podává-li věcně shodnou námítku více navrhovatelů, jsou údaje o nich (jméno, příjmení, adresa a identifikace vlastněné nemovitosti) uvedeny v samostatných přílohách	<input type="checkbox"/> ano <input type="checkbox"/> ne

### II. Upřesnění obsahu námítky

k návrhu řešení		k procesu požžování	
textové části	grafické části		
<input type="checkbox"/> ano <input type="checkbox"/> ne	<input checked="" type="checkbox"/> ano <input type="checkbox"/> ne	<input type="checkbox"/> ano <input type="checkbox"/> ne	<input type="checkbox"/> ano <input type="checkbox"/> ne

### III. Údaje o uplatněné námítce k variantě (variantám) konceptu I. II. III.

Městská část	Brno-jih
Katastrální území	Komárov
Parcelní čísla pozemků (adresa nemovitosti, doplňující popis lokality)	926 a 927, ul. Jeneweinova 217/20
Obsah námítky	Nezasahovat do soukromého majetku  Žádám, aby zamýšlené protipovodňové stavby mezi Svitavským náhonem a mezi zahradami v ulici Jeneweinova (sudá čísla domů) byly postaveny mimo můj zákonně vlastněný pozemek - zahradu - parcelní číslo 926 a 927 katastrálního území Komárov - v plném rozsahu vlastnictví.

IV. Grafická příloha k námítce	<input type="checkbox"/> ano <input type="checkbox"/> ne
--------------------------------	---

V. Ostatní přílohy - zmocnění zástupce veřejnosti, ve smyslu § 23 odst. 2 a 3 stavebního zákona	<input type="checkbox"/> ano <input type="checkbox"/> ne
---	--

### VI. Preference varianty konceptu

<input type="checkbox"/> I. varianta	<input type="checkbox"/> II. varianta	<input type="checkbox"/> III. varianta
--------------------------------------	---------------------------------------	--

V Brně dne 8. 3. 2011

*Věra Hrubá*  
podpis vlastníka / zástupce veřejnosti

Vyplněný formulář zašlete nejpozději do 10.3.2011 na adresu :

**Magistrát města Brna, Odbor územního plánování a rozvoje, Kounicova 67, 601 67 Brno**  
(viz veřejná vyhláška)





MAGISTRÁT MĚSTA BRNA  
ODBOR ÚZEMNÍHO PLÁNOVÁNÍ A  
ROZVOJE

N 1622

200

MAGISTRÁT MĚSTA BRNA	
Pořadové č. námítky	Odbor územního plánování a rozvoje N/.....
Došlo dne	10-03-2011
Č.j. MMB	010/124
Příl.	

## NÁMITKA KE KONCEPTU ÚZEMNÍHO PLÁNU MĚSTA BRNA

podle ustanovení § 48 odst. 2 zákona č. 183/2006 Sb., o územním plánování a stavebním řádu (stavební zákon) v platném znění

### I. Identifikační údaje vlastníka/zástupce veřejnosti podávajících námítku

Jméno, příjmení fyzické osoby/ název právnické osoby	EMILIE KOUDELKOVÁ
Adresa / sídlo	STARÉ NÁMĚSTÍ 23/24 BRNO - 61900
Identifikace vlastněné nemovitosti	P.Č. 1061

Podává-li věcně shodnou námítku více návrhvatelů, jsou údaje o nich (jméno, příjmení, adresa a identifikace vlastněné nemovitosti) uvedeny v samostatných přílohách  ano  ne

### II. Upřesnění obsahu námítky

k návrhu řešení		k procesu pořizování	
textové části <input type="checkbox"/> ano <input type="checkbox"/> ne	grafické části <input type="checkbox"/> ano <input type="checkbox"/> ne	<input type="checkbox"/> ano <input type="checkbox"/> ne	<input type="checkbox"/> ano <input type="checkbox"/> ne

### III. Údaje o uplatněné námítce k variantě (variantám) konceptu I. II. III.

Městská část	BRNO-JIH
Katastrální území	PŘÍZŘENICE
Parcelní čísla pozemků (adresa nemovitosti, doplňující popis lokality)	P.Č. 1061

Obsah námítky  
**Žádám o zařazení rozvojové lokality Pr-8 se způsobem využití B/r1 podle Varianty I Konceptu ÚPmB do konečného návrhu nového Územního plánu města Brna. Nesouhlasím se změnou způsobu využití území z B/r1 (pl. bydelní) na Z (pl. městské zeleně), jak je uvedeno ve Variantách II. a III. Konceptu ÚPmB, přijetím těchto variant dojde ke znehodnocení našeho zákonně vlastněného stavebního pozemku. Nesouhlasím s řešením protipovodňových staveb na našem pozemku a navrhuji kompromisní řešení v posunutí linie protipovodňových opatření, aby co nejméně zasahovaly do našeho pozemku a tím ho znehodnotily - viz grafická příloha.**

IV. Grafická příloha k námítce  ano  ne

V. Ostatní přílohy - zmocnění zástupce veřejnosti, ve smyslu § 23 odst.2 a 3 stavebního zákona  ano  ne

VI. Preference varianty konceptu  I. varianta  II. varianta  III. varianta

V BRNĚ dne 9.3.2011. *Koudełkova E.*  
podpis vlastníka / zástupce veřejnosti

Vyplněný formulář zašlete nejpozději do 10.3.2011 na adresu :  
**Magistrát města Brna, Odbor územního plánování a rozvoje, Kounicova 67, 601 67 Brno**  
 (viz veřejná vyhláška)

1. ríone k namltce s vyznačením návrtky línie protipovodňových opatrení (pocunntí)

### Varianta I Konceptu ÚPmB





MAGISTRÁT MĚSTA BRNA  
ODBOR ÚZEMNÍHO PLÁNOVÁNÍ A  
ROZVOJE

N 1621 *Her*

MAGISTRÁT MĚSTA BRNA	
Pořadové číslo územního plánování a rozvoje	N:.....
Došlo dne:	10-03-2011
C.j. MMB:	0105/126
Příl.:	

## NÁMITKA KE KONCEPTU ÚZEMNÍHO PLÁNU MĚSTA BRNA

podle ustanovení § 48 odst. 2 zákona č. 183/2006 Sb., o územním plánování a stavebním řádu (stavební zákon) v platném znění

### I. Identifikační údaje vlastníka/zástupce veřejnosti podávající námitku

Jméno, příjmení fyzické osoby/ název právnické osoby	Jana Dobrovolaá
Adresa / sídlo	Moravanská 54, 619 00 Brno
Identifikace vlastněné nemovitosti	orná půda

Podává-li věcně shodnou námitku více navrhovatelů, jsou údaje o nich (jméno, příjmení, adresa a identifikace vlastněné nemovitosti) uvedeny v samostatných přílohách  ano  ne

### II. Upřesnění obsahu námítky

k návrhu řešení		k procesu pořizování	
textové části	grafické části		
<input checked="" type="checkbox"/> ano <input type="checkbox"/> ne	<input checked="" type="checkbox"/> ano <input type="checkbox"/> ne	<input checked="" type="checkbox"/> ano <input type="checkbox"/> ne	

### III. Údaje o uplatněné námítce k variantě (variantám) konceptu I. II. III.

Městská část	Brno-jih
Katastrální území	Přízřenice
Parcelní čísla pozemků (adresa nemovitosti, doplňující popis lokality)	318/1
Obsah námítky	Nesouhlasím s vedením komunikace Xd - 668/m napříč pozemkem.

IV. Grafická příloha k námítce	<input type="checkbox"/> ano <input checked="" type="checkbox"/> ne
-----------------------------------	---

V. Ostatní přílohy - zmocnění zástupce veřejnosti, ve smyslu § 23 odst.2 a 3 stavebního zákona	<input type="checkbox"/> ano <input checked="" type="checkbox"/> ne
---	---

VI. Preference varianty konceptu	<input checked="" type="checkbox"/> I. varianta <input type="checkbox"/> II. varianta <input type="checkbox"/> III. varianta
----------------------------------	--

V ... Brně dne 9.3.2011	<i>Dobrovolaá</i> podpis vlastníka / zástupce veřejnosti
-------------------------	---

Vyplněný formulář zašlete nejpozději do 10.3.2011 na adresu :

**Magistrát města Brna, Odbor územního plánování a rozvoje, Kounicova 67, 601 67 Brno**

(viz veřejná vyhláška)



MAGISTRÁT MĚSTA BRNA  
ODBOR ÚZEMNÍHO PLÁNOVÁNÍ A  
ROZVOJE

N 1620 Her

MAGISTRÁT MĚSTA BRNA	
Požádavce / námítka	Odbor územního plánování a rozvoje N/.....
Došlo dne:	10 -03- 2011 1105/143
Č.j. MMB	.....
Příl.	.....

## NÁMITKA KE KONCEPTU ÚZEMNÍHO PLÁNU MĚSTA BRNA

podle ustanovení § 48 odst. 2 zákona č. 183/2006 Sb., o územním plánování a stavebním řádu (stavební zákon) v platném znění

### I. Identifikační údaje vlastníka/zástupce veřejnosti podávajících námítku

Jméno, příjmení fyzické osoby/ název právnické osoby	Jana Dobrovoluňá
Adresa / sídlo	Moravanská 54, 619 00 Brno
Identifikace vlastněné nemovitosti	Orná půda
Podává-li věcně shodnou námítku více navrhovatelů, jsou údaje o nich (jméno, příjmení, adresa a identifikace vlastněné nemovitosti) uvedeny v samostatných přílohách	<input type="checkbox"/> ano <input checked="" type="checkbox"/> ne

### II. Upřesnění obsahu námítky

k návrhu řešení		k procesu pořizování
textové části <input checked="" type="checkbox"/> ano <input type="checkbox"/> ne	grafické části <input checked="" type="checkbox"/> ano <input type="checkbox"/> ne	<input checked="" type="checkbox"/> ano <input type="checkbox"/> ne

### III. Údaje o uplatněné námítce k variantě (variantám) konceptu

I.  II.  III.

Městská část	Brno - jih
Katastrální území	Přízvěnice
Parcelní čísla pozemků (adresa nemovitosti, doplňující popis lokality)	318/1
Obsah námítky	Nesouhlasím s navrhovaným kódem využití plochy C/V3 (VAR. I), V/V3/ZS (VAR. II, III). Požaduji kód způsobu využití plochy B s maximální výškovou úrovní 1. Nesouhlasím a protestuji se zřazením parcely mezi pozemky pro veřejně prospěšné stavby s kódem lokality Po-019/m (Var. II, III).

IV. Grafická příloha k námítce	<input type="checkbox"/> ano <input checked="" type="checkbox"/> ne
-----------------------------------	--

V. Ostatní přílohy - zmocnění zástupce veřejnosti, ve smyslu § 23 odst. 2 a 3 stavebního zákona	<input type="checkbox"/> ano <input checked="" type="checkbox"/> ne
--	---

### VI. Preference varianty konceptu

I. varianta  II. varianta  III. varianta

v Brně dne 9.3.2011

*Jana Dobrovoluňá*  
podpis vlastníka / zástupce veřejnosti

Vyplněný formulář zašlete nejpozději do 10.3.2011 na adresu :

Magistrát města Brna, Odbor územního plánování a rozvoje, Kounicova 67, 601 67 Brno  
(viz veřejná vyhláška)

N 1619 Her.



MAGISTRÁT MĚSTA BRNA  
ODBOR ÚZEMNÍHO PLÁNOVÁNÍ A  
ROZVOJE

MAGISTRÁT MĚSTA BRNA	
Poradové číslo námítky	plánování a rozvoje
Došlo dne: 10-03-2011	
C.j. MMB:.....	
Pril.:.....	

## NÁMITKA KE KONCEPTU ÚZEMNÍHO PLÁNU MĚSTA BRNA

podle ustanovení § 48 odst. 2 zákona č. 183/2006 Sb., o územním plánování a stavebním řádu (stavební zákon) v platném znění

### I. Identifikační údaje vlastníka/zástupce veřejnosti podávajících námítku

Jméno, příjmení fyzické osoby/ název právnické osoby	Václav Dobrovolský
Adresa / sídlo	Moravanská 54, 619 00 Brno
Identifikace vlastněné nemovitosti	orná půda

Podává-li věcně shodnou námítku více navrhovatelů, jsou údaje o nich (jméno, příjmení, adresa a identifikace vlastněné nemovitosti) uvedeny v samostatných přílohách

ano  
 ne

### II. Upřesnění obsahu námítky

k návrhu řešení		k procesu pořizování	
textové části	grafické části		
<input checked="" type="checkbox"/> ano <input type="checkbox"/> ne	<input checked="" type="checkbox"/> ano <input type="checkbox"/> ne	<input checked="" type="checkbox"/> ano <input type="checkbox"/> ne	<input type="checkbox"/> ano <input type="checkbox"/> ne

### III. Údaje o uplatněné námítce k variantě (variantám) konceptu

I.  II.  III.

Městská část	Brno - jih
Katastrální území	Přízřenice
Parcelní čísla pozemků (adresa nemovitosti, doplňující popis lokality)	318/1
Obsah námítky	Nesouhlasím s vedením komunikace Xd-668/m napříč pozemkem.

IV. Grafická příloha k námítce

ano  
 ne

V. Ostatní přílohy - zmocnění zástupce veřejnosti, ve smyslu § 23 odst.2 a 3 stavebního zákona

ano  ne

### VI. Preference varianty konceptu

I. varianta  II. varianta  III. varianta

v Brně dne 9.3.2011

*Škorpáč*  
podpis vlastníka / zástupce veřejnosti

Vyplněný formulář zašlete nejpozději do 10.3.2011 na adresu :

**Magistrát města Brna, Odbor územního plánování a rozvoje, Kounicova 67, 601 67 Brno**

(viz veřejná vyhláška)

N 1618 Jec.



MAGISTRÁT MĚSTA BRNA  
 ODBOR ÚZEMNÍHO PLÁNOVÁNÍ A  
 ROZVOJE

MAGISTRÁT MĚSTA BRNA Odbor územního plánování a rozvoje
Došlo dne: 10 - 03 - 2011 <i>MMB</i>
Č.j. MMB: .....
Příl.: .....

## NÁMITKA KE KONCEPTU ÚZEMNÍHO PLÁNU MĚSTA BRNA

podle ustanovení § 48 odst. 2 zákona č. 183/2006 Sb., o územním plánování a stavebním řádu (stavební zákon) v platném znění

### I. Identifikační údaje vlastníka/zástupce veřejnosti podávající námitku

Jméno, příjmení fyzické osoby/ název právnické osoby	Václav Dobrovolský
Adresa / sídlo	Moravanská 54, 619 00 Brno
Identifikace vlastněné nemovitosti	Orná půda

Podává-li věcně shodnou námitku více navrhovatelů, jsou údaje o nich (jméno, příjmení, adresa a identifikace vlastněné nemovitosti) uvedeny v samostatných přílohách  ano  ne

### II. Upřesnění obsahu námitky

k návrhu řešení		k procesu pořizování	
textové části	grafické části		
<input checked="" type="checkbox"/> ano <input type="checkbox"/> ne	<input checked="" type="checkbox"/> ano <input type="checkbox"/> ne	<input checked="" type="checkbox"/> ano <input type="checkbox"/> ne	<input type="checkbox"/> ano <input type="checkbox"/> ne

### III. Údaje o uplatněné námitce k variantě (variantám) konceptu I. II. III.

Městská část	Brno - jih
Katastrální území	Přezvěnice
Parcelní čísla pozemků (adresa nemovitosti, doplňující popis lokality)	318/1
Obsah námitky	Nesouhlasím s navrženým kódem využití plochy C/V3 (VAR I), V/V3/ZS (Var. II, III). Požaduji kód způsobu využití plochy B s maximální výškovou úrovní. Nesouhlasím a protestuji se zavržením parcely mezi pozemky pro veřejně prospěšné stavby s kódem lokality Po-019/m (Var. II, III).

IV. Grafická příloha k námitce	<input type="checkbox"/> ano <input checked="" type="checkbox"/> ne
--------------------------------	---

V. Ostatní přílohy - zmocnění zástupce veřejnosti, ve smyslu § 23 odst. 2 a 3 stavebního zákona	<input type="checkbox"/> ano <input checked="" type="checkbox"/> ne
---	---

VI. Preference varianty konceptu	<input checked="" type="checkbox"/> I. varianta <input type="checkbox"/> II. varianta <input type="checkbox"/> III. varianta
----------------------------------	--

v Brně ..... dne 9. 3. 2011.	<i>M. M. M.</i> podpis vlastníka / zástupce veřejnosti
------------------------------	---

Vyplněný formulář zašlete nejpozději do 10.3.2011 na adresu :  
**Magistrát města Brna, Odbor územního plánování a rozvoje, Kounicova 67, 601 67 Brno**  
 (viz veřejná vyhláška)



MAGISTRÁT MĚSTA BRNA  
ODBOR ÚZEMNÍHO PLÁNOVÁNÍ A  
ROZVOJE

N 1722 Pla

Pořadové číslo námítky	MAGISTRÁT MĚSTA BRNA Odbor územního plánování a rozvoje
Došlo: 10-03-2011	
Číslo jednací: 0125/17	
Příloha:	

## NÁMITKA KE KONCEPTU ÚZEMNÍHO PLÁNU MĚSTA BRNA

podle ustanovení § 48 odst. 2 zákona č. 183/2006 Sb., o územním plánování a stavebním řádu (stavební zákon) v platném znění

### I. Identifikační údaje vlastníka/zástupce veřejnosti podávajícího námítku

Jméno, příjmení fyzické osoby/ název právnické osoby	Ing Jaroslav Herrmann
Adresa / sídlo	Na Klínku 10, Brno Soběšice 64400
Identifikace vlastněné nemovitosti	194/1, 195

Podává-li věcně shodnou námítku více navrhovatelů, jsou údaje o nich (jméno, příjmení, adresa a identifikace vlastněné nemovitosti) uvedeny v samostatných přílohách  ano  ne

### II. Uprášení obsahu námítky

k návrhu řešení		k procesu pořizování	
textové části <input type="checkbox"/> ano <input type="checkbox"/> ne	grafické části <input type="checkbox"/> ano <input type="checkbox"/> ne	<input type="checkbox"/> ano <input type="checkbox"/> ne	<input type="checkbox"/> ano <input type="checkbox"/> ne

### III. Údaje o uplatněné námítce k variantě (variantám) konceptu I II III

Městská část	Brno - střed
Katastrální území	Zábrdovice
Parcelní čísla pozemků (adresa nemovitosti, doplňující popis lokality)	194/1 zastavěná plocha a nádvoří, č.p. 783 průmyslový objekt 195
Obsah námítky	Jako vlastník výše uvedených pozemků a objektů nesouhlasím s návrhem územního plánu, který navrhuje část území ve kterém jsou i mé pozemky využít jako plochu pro bydlení "B". Pozemky a stavby jsem zakoupil a má firma Interservis spol.s r.o. je využívá v souladu s platným kolaudačním rozhodnutím pro provoz pneuservisu, autoservisu a jako sídlo mé stavební společnosti. Proto požaduji, aby mé pozemky byly zahrnuty v Ú.P jako plochy pro výrobu a služby. Namítám, že mé výše uvedené pozemky a objekty jsou konceptem Ú.P. zařazeny jako plocha bydlení "B" a žádám jejich zařazení do plochy smíšené obytné "C", což také odpovídá současné realitě v dané lokalitě.


### IV. Grafická příloha k námítce ano ne

### V. Ostatní přílohy - znenění zástupce veřejnosti, ve smyslu § 23 odst.2 a 3 stavebního zákona ano ne

### VI. Preference varianty konceptu

I. varianta  II. varianta  III. varianta

V Brně ..... dne 8.3.2011

  
podpis vlastníka / zástupce veřejnosti

Vyplněný formulář zašlete **nejpozději do 10.3.2011** na adresu:

**Magistrát města Brna, Odbor územního plánování a rozvoje, Kounicova 67, 601 67 Brno**  
(viz veřejná vyhláška)

N 1667/lex.



MAGISTRÁT MĚSTA BRNA  
ODBOR ÚZEMNÍHO PLÁNOVÁNÍ A  
ROZVOJE

Pořadové č. námítky	NJ.....
MAGISTRÁT MĚSTA BRNA Odbor územního plánování a rozvoje	

číslo: 10-03-2011

Číslo jednací: *0105/119*  
Příloha:

## NÁMITKA KE KONCEPTU ÚZEMNÍHO PLÁNU MĚSTA BRNA

podle ustanovení § 48 odst. 2 zákona č. 183/2006 Sb., o územním plánování a stavebním řádu (stavební zákon) v platném znění

### I. Identifikační údaje vlastníka/zástupce veřejnosti podávající námitku

Jméno, příjmení fyzické osoby/ název právnické osoby	<i>Sika CZ, s.r.o.</i>
Adresa / sídlo	<i>Bystřeká 132/36 Brno 624 00</i>
Identifikace vlastněné nemovitosti	<i>Sídlo firmy - 2 objekty, pozemky v rámci obchodního areálu</i>

Podává-li věcně shodnou námitku více navrhovatelů, jsou údaje o nich (jméno, příjmení, adresa a identifikace vlastněné nemovitosti) uvedeny v samostatných přílohách  ano  ne

### II. Upřesnění obsahu námítky

k návrhu řešení		k procesu pořizování	
textové části	grafické části		
<input checked="" type="checkbox"/> ano <input type="checkbox"/> ne	<input checked="" type="checkbox"/> ano <input type="checkbox"/> ne	<input type="checkbox"/> ano	<input checked="" type="checkbox"/> ne

### III. Údaje o uplatněné námitce k variantě (variantám) konceptu I. II. III.

Městská část	<i>KOMIN</i>
Katastrální území	<i>Brno - město, Komin (610585)</i>
Parcelní čísla pozemků (adresa nemovitosti, doplňující popis lokality)	<i>3163/131   3163/242 3163/239</i>
Obsah námítky	<i>V SOUCAVNOSTI PLATNÝ ÚP UMOŽŇUJE KATITEL POZEMKU VÝSTAVBU VYROBNÍHO PROVOZU. POŽADUJEME, ABY TATA MOŽNOST BYLA V NOVÉM ÚP ZACHOVÁNA, PROTOŽE S VÝSTAVBOU DAVÍ BUDOVY S PROVOZEM VYROBNÍHO CHARAKTERU V RÁMCI STAVAJÍCÍHO AREÁLU FIRMY POČÍTÁME</i>

IV. Grafická příloha k námitce  ano  ne

V. Ostatní přílohy - zmocnění zástupce veřejnosti, ve smyslu § 23 odst. 2 a 3 stavebního zákona  ano  ne

### VI. Preference varianty konceptu

I. varianta  II. varianta  III. varianta

*v BENE* dne *7.3.2011*

**Sika CZ, s.r.o.**  
Bystřeká 36, 624 00 Brno  
DIČ: CZ49437151  
Provozovna a ústředí veřejnosti  
0 Baničce 673, 664 42 Modřice  
tel.: 547 242 077 fax: 547 242 002

Vyplněný formulář zašlete **nejpozději do 10.3.2011** na adresu :

**Magistrát města Brna, Odbor územního plánování a rozvoje, Kounicova 67, 601 67 Brno**

(viz veřejná vyhláška)



N 1539 / Hw



MAGISTRÁT MĚSTA BRNA  
ODBOR ÚZEMNÍHO PLÁNOVÁNÍ A  
ROZVOJE

Pořadové č. námítky	N/.....
PŘÍLOHA	1/5 STRAN
PŘÍTOMNO	A PODPISANO

MAGISTRÁT MĚSTA BRNA  
Odbor územního plánování a rozvoje

USNESENÍ ČLENSKÉ SCHŮZE - 90 ČLENŮ A RODINNÝCH PŘÍSLUŠNÍKŮ  
PRIDANO ÚR. ČZS VE SHODĚ 4/5 STRAN 104 PODPISŮ

Došic  
0-03-2011 +  
slo jednací  
102/161

NÁMITKA  
KE KONCEPTU ÚZEMNÍHO PLÁNU MĚSTA BRNA

podle ustanovení § 48 odst. 2 zákona č. 183/2006 Sb., o územním plánování a stavebním řádu (stavební zákon) v platném znění

I. Identifikační údaje vlastníka/zástupce veřejnosti podávajících námítku

Jméno, příjmení fyzické osoby /  
název právnické osoby  
Igor Kadeřávek / ZO ČZS Nad cihelnou, Brno

Adresa / sídlo  
616 00 Brno, Foustkova 13

Identifikace vlastněné  
nemovitosti  
zahradní chaty na pozemku města Brna

Podává-li věcně shodnou námítku více navrhovatelů, jsou údaje o nich (jméno, příjmení, adresa a  
identifikace vlastněné nemovitosti) uvedeny v samostatných přílohách  
 ano  
 ne

II. Upřesnění obsahu námítky

k návrhu řešení		k procesu pořizování	
textové části	grafické části		
<input type="checkbox"/> ano <input type="checkbox"/> ne	<input checked="" type="checkbox"/> ano <input type="checkbox"/> ne	<input checked="" type="checkbox"/> ano <input type="checkbox"/> ne	

III. Údaje o uplatněné námítce k variantě (variantám) konceptu  I.  II.  III.

Městská část  
Brno - Bohunice

Katastrální území  
Bohunice

Parcelní čísla pozemků  
(adresa nemovitosti,  
doplňující popis lokality)  
p.č. 160B - 1812

Obsah námítky  
+ 1 STRANA =  
= NÁMITKA - /  
SE ŽÁDOSTÍ,  
O NAROVNÁNÍ  
MAJETKOPRAVNÍCH  
VZTAHŮ  
+ 3 NÁMITKY,  
INDIVIDUÁLNÍCH  
VLASTNÍKŮ

PŘILOŽENÉ PODPISY VYJADŘUJÍ NEODDĚLITELNÁ  
PRAVA VLASTNÍKŮ NEMOVITOSTI, CHAT, NA  
POZEMKU MĚSTA BRNA, OSADY ČZS NAD CIHELNOU.  
USNESENÍ ČLENSKÉ SCHŮZE ZNAMENÁ  
VĚCNOU SHODNOST RODINNE PŮVABY 110  
ZAHRADEK, Tedy MINIMÁLNĚ 2x 110 = 220 OBCANŮ,  
PROTO ŽÁDÁME O PŘÍZNAŇÍ STEJNÉ VÁHY  
JAKO V PŘÍPADĚ NÁMITKY ZÁSTUPCE  
VEŘEJNOSTI.

IV. Grafická příloha  
k námítce  
 ano 2 STRANY  
 ne

V. Ostatní přílohy  
- zmocnění zástupce veřejnosti, ve smyslu § 23 odst. 2 a 3 stavebního zákona  
ZVOLENÝ VÝBOR ZO ČZS z USNESENÍ VÝROČNÍ ČLENSKÉ SCHŮZE  
 ano  ne

VI. Preference varianty konceptu  
 I. varianta  II. varianta  III. varianta  
VARIANTY KONCEPTU NEPREFERUJEME

v Brně dne 28. 2. 2011  
Český zahrádkářský svaz  
základní organizace Nad cihelnou  
Brno - město  
podpis vlastníka / zástupce veřejnosti

Vyplněný formulář zašlete nejpozději do 10.3.2011 na adresu :  
Magistrát města Brna, Odbor územního plánování a rozvoje, Kounicova 67, 601 67 Brno  
(viz veřejná vyhláška)

# Usnesení

výroční členská schůze ZO ČZS Nad cihelnou  
konané dne 28. února 2011

Výroční členská schůze

potvrzuje

výbor ZO ČZS ve složení:

MAURÁTIL OLDŘICH

K ČIMPERKU 1813, TIŠNOV 666 01

ŠURKOVÁ ZUZANA

ŠVERMOVA 12, BRNO BOHVNICE 625 00

Igor Kadeřávek

616 00 Brno, Foustkova 13 / *pověřený jednáním*

Marie Pospíšilová

625 00 Brno, Mikuláškovo nám. 3

...../.....

...../.....

revizní komisi ve složení:

...../.....

...../.....

Emílie Foltýnová *Foljinová*

690 02 Pavlov p. Břeclav, Rudolfa Gajdoše 203

Marie Životská *Životská*

625 00 Brno, Kosmonautů 11

(sídlo ZO ČZS)

...../..... *1105 Svaboda /*

...../..... *603 00 Brno, Křížová 15 /*

Čís. org. 6-02-067  
Český zahrádkářský svaz  
základní organizace Nad cihelnou  
Brno - město 3

Dne 28. 2. 2011

d. Seznam občanů města Brna - zahrádkářů a jejich sympatizantů, kteří uplatňují tuto věcně shodnou připomínku ke Konceptu územního plánu města Brna a zmocňují zástupce veřejnosti UR ČZS Brno město ve shodě se zajiřiny a obecnými pítobeviči ze ČZS Nad cihelnicou, Brno

	Jméno a příjmení	Trvalý pobyt	Podpis
101	NAVRATOVÁ EUGENIA	KAMINKY 13, 63400 BRNO	<i>Navrátková</i>
102	KOLVRATEK LIBOR	TABOR 22, 63000 BRNO	<i>Kolvrátek</i>
103	KOLÁBEK Petr	FRIČOVKA Brno	<i>Kolár</i>
104	ERŇ	EDFELVA	<i>Erň</i>
105	Jaroslav Zluzek	Pingvontova 12	<i>Jaroslav</i>
106	JARMILOVA HODECKOVA	Hodeckova Jar, Sklepeckova 39A	<i>Hodecková</i>
107	VERA MARKOVA	DO. VESLAVSKA 166A	<i>Věra Marková</i>
108	Novák Lubomír	Lalkova 27a, Brno - 63200	<i>Novák</i>
109	Nováková Eliška	Lešhorn 21a Brno 63400	<i>Nováková</i>
110	Štíhlberger Vlastimil	Ant. Procházky 240 63300 BRNO	<i>Štíhlberg</i>
111	Myjstůň Věra	Myjstůň 49 Brno 60200	<i>Myjstůň</i>
112	VERTOVA PRŽENA	Prácheň 17	<i>Vertová</i>
113	HRDÝKÝ KADIMÍR	VLAVOVA 22, 62100 Brno	<i>Hrdýký</i>
114	RICHARD KUCEROVSKÝ	ANT. PROCHAZKY 28 BRNO 62300	<i>R. Kucerovský</i>
115	Talalaš Kucerovská	Ant. Procházka 28, 62300 Br	<i>Kucerovská</i>
116	Šarabek Kucerovská	Ant. Procházka 28, 62300 Br	<i>Šarabek</i>
117	Zlata Halová	Starobrněnská 73, 60200 Brno	<i>Halová</i>
118	Rečka Zoubková	Rečka 8, Brno 61260	<i>Rečka</i>
119	ZDRAVEC JUFKA	KULDOVA 9, 63400 61500	<i>Zdravec</i>
120	SCHWARZOV ALEXANDRA	BLATNICKÁ 7, 62800 BRNO	<i>Schwarzová</i>
121	Spaik Pavel	OS. 16 60200 Brno	<i>Spaik</i>
122	MILOS BALCÁK	KREHLIKOVA 47, 62700 BRNO	<i>M. B.</i>

4. seznam občanů města Brna - zahrady a jejich smloupaní, kteří uplatňují právo vymoření státního příslušenství  
 ke Konceptu územního plánu města Brna a zmočníjí zastupce veřejnosti

UR ČZS Brno město

ve shodě s majing a obecním písobením 20 02S Nad cílekuou, Brno  
 2/5 stran

	Jméno a příjmení	Trvalý pobyt	Podpis
123	BOHUMIL SCHWARZ	BRNO, LIBUŠINO ÚDOLÍ 104	<i>Schwarz</i>
124	<del>RUDOLPH</del>	BRNO LIBUŠINO ÚDOLÍ 64	<i>Schwarz</i>
125	ONDŘEK KAPŠKA	Brno Libušino údolí 12	<i>Kapška</i>
126	VERUSKA PÍSEK	BRNO LIBUŠINO ÚDOLÍ 108	<i>Písek</i>
127	ADÉLA ŽEČKA	Brno, Libušino údolí 100	<i>Žečka</i>
128	ŠTĚPÁN PÍSEK	Libušino údolí 76	<i>Písek</i>
129	NOVA FAMILIE HOKÁLEK	BRNO, LIBUŠINO ÚDOLÍ 76	<i>Hokálek</i>
130	Tomáš BĚHADOSY, Ing. arch.	Brno, Libušino údolí 76	<i>Běhadosy</i>
131	Blanka Jirů Těš. Křivoboková	Brno, Kburšino údolí 10	<i>Křivoboková</i>
132	HANA SLABINOVÁ	BRNO, DUKELSKÁ 59 B, 61400	<i>Slabinová</i>
133	FILIP FUCHS	GROHOVA 39, BRNO	<i>Fuchs</i>
134	HELENA VALEJKOVÁ	KOŠKOVÁ 106, BRNO	<i>Valejková</i>
135	IVAN SOHMEJZ	SKRIBANOVY, BRNO	<i>Sohmejz</i>
136	PETR NICHÁEK	POPELNIČKA, BRNO	<i>Nicháek</i>
	<del>Blanka</del>	Jiřetova 7, Brno	<i>Blanka</i>
137	PAVLA DOMBROVSKÁ	OBECNÍ 13, 62600 BRNO	<i>Dombrovská</i>
138	HILENA HAREBOVÁ	FIEŠKOVSKÁ 1, BRNO	<i>Harebová</i>
139	HELENA VĚTROSTOVÁ	BRECHTOVA 17, 63000 BRNO	<i>Větrostová</i>
140	HOŠŤÁKOVÁ ALEXANDRA	BRNO - VEVEŘI 106	<i>Hošťáková</i>
141	VASNA FAMILIOVÁ	Přeslova 50, Brno 60200	<i>Familiová</i>
142	KRISTÝNA RYTTROVÁ	GROHOVA 39, BRNO, 60200	<i>Ryttrová</i>

Zahrádkaření je i v současné době významný fenomén a žádný městský park tyto hodnoty nevytvoří. Na základě výše uvedeného navrhuje následující postupy:

- 1) Zahrádky, které jsou ekonomicky koncipovány jako zeleninové nebo ovocné, jsou jediným prostředkem, jak zachovat a znovu nastolit rostlinnou a živočišnou rozmanitost druhů. V bezprostředním okolí obytných domů – na rozdíl od tradičních druhově chudých zelených zón, které tento cíl nedokáží uskutečnit.
- 2) Zahrádky účinně přispívají k rehabilitaci městského prostředí integrací kvalitní krajiny s lidským rozměrem do bezútesných měst a dovolují obyvatelům, aby si současně znovu přivlastnili část společného městského prostoru.
- 3) Zahrádky přejímají nepopíratelnou a původní sociální funkci tím, že na jedné straně dovolují zahrádkářům, aby se lépe navzájem poznali, jejich rodinám umožňují přijít na zahrádku, dětem poskytují možnost objevovat půdu, přírodu a práci a na druhé straně zprostředkují všem úctu k ostatním lidem a vytvářejí kontakty mezi zahrádkáři a dalšími obyvateli.

**b) Zmocnění zástupce veřejnosti**

V souladu s ustanovením §23 zákona č.183/2006 Sb., o územním plánování a stavebním řádu (Stavební zákon), níže uvedené a podepsané osoby, které uplatňují věcně shodnou připomínku k projednávanému konceptu ÚP měst Brna prohlašují, že zmocňují Martina Říhu, bytem Ypsilantiho 4, 603 00 Brno, narozeného 20.9.1969, aby je zastupoval jako zástupce veřejnosti a podal námitku na základě věcně shodné připomínky a aby ji projednal podle Stavebního zákona.

**c) přijetí zmocněnce:**

Toto zmocnění přijímám:

.....  
Martin Říha, bytem Ypsilantiho 4, 603 00 Brno, narozeného 20.9.1969

V Brně, dne

d. Seznam občanů města Brna - zahrádkářů a jejich sympatizantů, kteří uplatňují tuto věcně shodnou připomínku ke Konceptu územního plánu města Brna a zinočňují zástupce veřejnosti  
 ve shodě se tajným a obecním působením ZO ČZS Brno město  
 3/5 stran

	Jméno a příjmení	Trvalý pobyt	Podpis
143	PETR TVARŮZEK	LELKOVA 6 63700 BRNO	
144	JAN TVARŮZEK	LELKOVA 6 63700 BRNO	
145	Leona Tvarůzková	Lelkova 6 63700 Brno	
146	VACLAVA ŠPICAŇKOVÁ	ANT. Procházky 16, 62300 BRNO	
147	DIŠKA VĚKLIŠKOVÁ	BEZINOVSKÁ 36, 61600 BRNO	
148	Karel Vyzvala	Na Lepkové 25 63700 Brno	
149	Michal Vyzvala	Vondrušova 16, 63700 Brno	
150	OLEJNÍK VLADIMÍR	Pisárkova 4, 60300 Brno	
151	KELNEROVÁ Dana	Režavská 6, 63700 Brno	
152	JAN SLAV BĚLKO	Váňova 17, 62000 BRNO	
153	Marcela Šmerajová	Bosovská 11 62500 BRNO	
154	JUDITA ŠMORÁKOVÁ	BOSOVSKÁ 11 62500 BRNO	
155	Miloslava Zvolanová	Bosovská 11 62500 BRNO	
156	Jadranka Vojtková	Hudcovská 3 63500 Brno	
157	JANA PALKOVÁ	OPALKOVÁ 16, 63500 BRNO	
158	JAKUB KOČINEC	PAULOVSKÁ 9, 62300 BRNO	
159	Lucie Holcová	Václavská 8 BRNO	
160	ANT. ZŠKVA	PERICOVA 19 BRNO	
161	MILUSLAV ČAMUS	Libušino údolí 4, BRNO	
162	ANNA OČLOČKA	HROVA 57 BRNO, 60200	
163	OPRAVA M.	BLAŽKOVÁ 6 BRNO	
164	OPRAVA V.	Stamicova 1, 62700 Brno	
165	JUDITA ŠPICAŇKOVÁ	Stamicova 1, Brno	
166	MILADA BĚLKOVA	KŘEHLIKOVA 73, BRNO	

d. Seznam občanů města Brna - zahrádkářů a jejich sympatizantů, kteří uplatňují tuto věcně shodnou připomínku ke Konceptu územního plánu města Brna a zmocňují zástupce veřejnosti UR ČZS Brno město ve shodě se zagny a obecným působením ZO OZS Nad aihelnou, Brno 4/5 strana

	Jméno a příjmení	Trvalý pobyt	Podpis
167	Polgym Hilmas		
168	PETRA JOKA HELEN	AM D R O C I A ' 2 K Y Č . 40	P. Petrá
169	EVA SLAVÍKOVÁ	PODPAŘSKÁ 4, 62100 BRNO	E. Slávková
170	Lucie Heidenová	Smetanovou 53, Brno 60200	L. Heidenová
171	STANISLAV BARTK	HAVLÍČKOVA 57 BRNO	S. Bartk
172	NICHAL ZAVORSKÝ	LEŘCHOVA 21, 60200 BRNO	N. Zavorský
173	MILENA PERKOVÁ	KRONOVA 31, 62100 BRNO	M. Perková
174	Marie Bladová	Pavlovská 2, 62300 BRNO	M. Bladová
175	MARIANA ZBORILAND	OKROUH 8 62500 BRNO	M. Zboriland
176	Yvonna Gaillyová	Lipová 19, 60200 Brno	Y. Gaillyová
177	PAVEL JEKULA	SCHAVANÁ 1, 60300 BRNO	P. Jekula
178	KARIN HEKMANIA	RENČOVA 14, 62100 BRNO	K. Heckmanová
179	ZUZANA GALE	Frančovská 81, 60100 Brno	Z. Gale
180	Kučedra Jindřich	Bobalovská 41, 60200 Brno	J. Kučedra
181	KRAJČENSKÝ	MYSLIVECKÁ 3	K. Krajský
182	ČERNÝ	- 11 -	Č. Černý
183	MAREČKOVÁ	MAREČKOVÁ, PASTRANKOVÁ 1 BRNO	M. Marešková
184	ALEX. ZAMULOVÁ	Zl. Zámečnická 2, Brno 60200	A. Zamulová
185	Madeida Johanson	DRONÍ 7, 62100 Brno - Oršín	M. Johanson
186	MILKA HRUSTKOVÁ	CURŠOVA 9, 63500 BRNO	M. Hrustková
187	HELENA TOVARKOVÁ	KŘEPIŠKÁ 5, BRNO, 62500	H. Továřková
188	PAVEL KOSTAL	ZÁHRADNÍ 34, 62800 BRNO	P. Kostal
189	JOSEF KATOUZEK	PROTKOVÁ 11, 62800 BRNO	J. Katouzek
190	Magn. Iveta VILČANOVÁ	Brno, Bayerova 2	M. Vilčanová
191	PAVLA SUCHANOVÁ	BRNO, HEŘMANSKÁ 105	P. Suchanová
192	LUDMILA REČKOVÁ	Kroměříž 81, 62500 Brno	L. Rečková
193	ZITA ZAPADLOVÁ	ERBENOVA 29, 60200 BRNO	Z. Zapadlová

193  
K. Marešková

JMENO A PŘIJMENÍ

TRVALÝ FOSFÁT

POPSIS

- 194. HUB. MARIE DRAJKOVA
- 195. MUP. Olga ~~OSTRA~~ DALOVA
- 196. HGR. PHAIVA HAHENSIKA
- 197. ĀAN FRESS
- 198. Jan Voudra
- 199. MAZIE VONDROVA
- 200. OLGA KRÍZOVKA
- 201. AUBA BOLEDOVA

- SVAPOUZA ĀECHA 37, 61200 BRNO
- Adm. ZP. ~~kyšova~~ 25, 60200 BRNO
- Jonastická 4, 612 00 BRNO
- Karmnicova 34, 60200 BRNO
- Medlánecká 19, 62100 BRNO
- Medlánecká 19, 621 00 BRNO
- STĚDNI 8, 60200 BRNO
- VUBĚROVA 14, 62400 BRNO

== 5/5 strau n e škole se rjiny  
 o 20 c̄zr Nad c̄tkou, BRNO

*[Handwritten signatures and initials]*





# Český zahrádkářský svaz

## Základní organizace Nad cihelnou, Brno - Bohunice

Odboru územního plánování a rozvoje,  
Magistrátu města Brna, *shodná námítka*  
cestou Zástupce veřejnosti ÚR ČZS Brno město

V Brně dne 28. 02. 2011  
Čj. 04/2011

### Námítka proti konceptu územního plánu města Brna

Území pokryla Změna územního plánu, projednávaná od r.2000 a schválená ZMB v r.2002, na naše kolektivní podněty a připomínky v celém období nebyl brán zřetel. *[srov. KP/262/2004, OUPR/57914/04/MW, KNA/85724/2010]*  
V konceptu územního plánu 2011 je plán invariantně ponechán beze změny.  
Trvá plán úhlopříčného rozpůlení zahrádkářské osady silnicí, která má patřit mezi komunikace obslužné, s možnou tranzitní dopravou, variantně i s trolejbusovou dráhou.  
Horní polovina osady je odtud navržena k bydlení, spodní polovina zůstává pro zeleň, krajinnou zeleň, přístupnou veřejnosti.  
Proti takovému plánu se postavilo kromě nás i OS ul. Vinohrady, občané rodinných domů, kteří jednoznačně poukazují na škodlivost, ba nereálnost zvýšení dopravy v celém území, způsobené malou šířkou a velkým stoupáním ulice a poddimenzované křižovatce s ul. Vídeňskou.

Územní plán, který rozděluje dosud kompaktní zahradní osadu do více nepřekrývajících se funkcí, předbíhá právní skutečnosti i vědomí, což v důsledku ignoruje historický vývoj, společenské klima, narušuje organický rozvoj.

Vůbec není vzat do úvahy evropskou komisí přijatý plán trvale udržitelného rozvoje bez zhoršování životního prostředí (viz zákon č. 114/1992 včetně novelizací a další evropské normy).

Nedílnou součástí této námítky je

**Žádost o narovnání majetkoprávních vztahů  
prodejem zastavěných parcel majitelům zahradních chat  
a přiznáním podílu na ostatních parcelách v majetku města,  
které jsou v dlouhodobém nájmu ZO ČZS**

Občané sdružení v Základní organizaci Českého zahrádkářského svazu hospodaří jako nájemníci na p.č.1601 – 1812 k.ú. Bohunice od roku 1962.

Tamní zkolaudované zahradní chatky dočasného charakteru mohou být dnes, při rozvoji stavebních technologií, i přes svůj dočasný charakter obyvatelné celoročně. Proto žádáme, aby se právní vztahy řešily a vyřešily ve zmíněné souvislosti s nájemním bydlením charakteru trvalého, **se zvětšením půdorysu chaty na 30m<sup>2</sup>**. Opíráme se o Zákon o obcích, povinnost obce hospodařit a umožňovat rozvoj ve všech oblastech, včetně práva drobného podnikání a prolínání spolkového života.

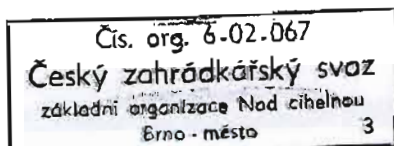
*7.č. 128/2000 Sb., § 2, odst.(2), § 35, odst.(2)*

S pozdravem

př. Marie Pospíšilová  
625 00 Brno, Mikulášskovo nám. 3

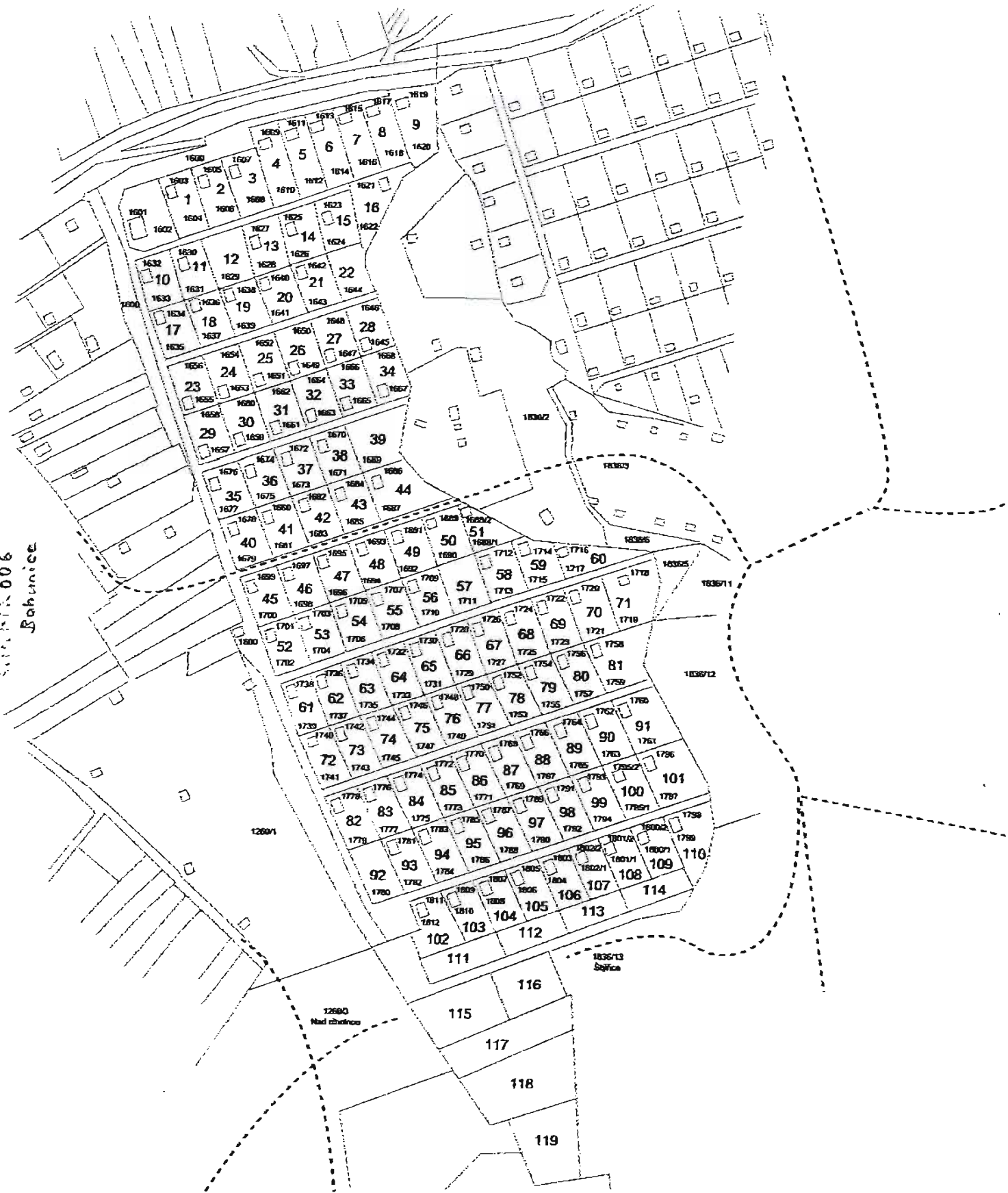
Mgr. Igor Kadeřávek  
616 00 Brno, Foustkova 13

*Mosy*



*I. Kadeřávek*

čís. 6-02-006  
Babunice



Čís. org. 6-02-067  
Český zahrádkářský svaz  
základní organizace Nad cihelnou  
Brno - město 3

*[Handwritten signature]*

ČERVENÝ



KOPEC

ul. Vinohrady

ČZS

Zahrada


Kejbaly

ul. Kamenice

STN



z nesvolobdy



K AUF LAND

ul. Jihlavská

SOCIAĽNÉ PREVENTIVNÉ ŘEŠENÍ ZÓNY KEJBALY, S PŘÍSTUPEM OD JIHU, SOUVISEJÍCÍ S NÁVRHEM "ODLEHČUJÍCÍHO SILNIČNÍHO OKRUHU" TESCO FUTURUM-IKEA





územní plán města Brna

MAGISTRÁT MĚSTA BRNA  
ODBOR ÚZEMNÍHO PLÁNOVÁNÍ A  
ROZVOJE

Pořadové č. námítky

N/.....

## NÁMITKA KE KONCEPTU ÚZEMNÍHO PLÁNU MĚSTA BRNA

podle ustanovení § 48 odst. 2 zákona č. 183/2006 Sb., o územním plánování a stavebním řádu (stavební zákon) v platném znění

### I. Identifikační údaje vlastníka/zástupce veřejnosti podávajících námítku

Jméno, příjmení fyzické osoby/ název právnické osoby	VERA JIRÁKOVÁ
Adresa / sídlo	61400 BRNO, MERHAUTOVA 170
Identifikace vlastněné nemovitosti	CHAŤA NA POZEMKU MĚSTA BRNA
Podává-li věcně shodnou námítku více navrhovatelů, jsou údaje o nich (jméno, příjmení, adresa a identifikace vlastněné nemovitosti) uvedeny v samostatných přílohách	<input checked="" type="checkbox"/> ano <input type="checkbox"/> ne

### II. Upřesnění obsahu námítky

k návrhu řešení		k procesu pořizování	
textové části	grafické části		
<input type="checkbox"/> ano <input type="checkbox"/> ne	<input checked="" type="checkbox"/> ano <input type="checkbox"/> ne	<input checked="" type="checkbox"/> ano <input type="checkbox"/> ne	<input type="checkbox"/> ano <input type="checkbox"/> ne

### III. Údaje o uplatněné námítce k variantě (variantám) konceptu I. II. III.

Městská část	BRNO BOHUNICE
Katastrální území	BOHUNICE
Parcelní čísla pozemků (adresa nemovitosti, doplnující popis lokality)	1801/2
Obsah námítky	VE SPOLEČNÉ NÁMITCE: OSADA P.Č. 1603 ÷ 1812 K.Ú. BOHUNICE NEPATŘIČNĚ ROZDĚLENA SILNICÍ, PŘI PROCESU PORIŽOVÁNÍ BEZ PŘIHLÉD- NUTÍ KE KOLEKTIVNÍMU PodaNÍ ZO ČZS NAD CIHELNOU, BRNO

IV. Grafická příloha k námítce	<input checked="" type="checkbox"/> ano SPOLEČNÁ <input type="checkbox"/> ne
-----------------------------------	---

V. Ostatní přílohy - zmocnění zástupce veřejnosti, ve smyslu § 23 odst.2 a 3 stavebního zákona	<input type="checkbox"/> ano <input type="checkbox"/> ne
---	--

VI. Preference varianty konceptu	ŽÁDNÁ	
<input type="checkbox"/> I. varianta	<input type="checkbox"/> II. varianta	<input type="checkbox"/> III. varianta

V BRNE dne 9.3.2011	 podpis vlastníka / zástupce veřejnosti
---------------------	--

Vyplněný formulář zašlete nejpozději do 10.3.2011 na adresu :

Magistrát města Brna, Odbor územního plánování a rozvoje, Kounicova 67, 601 67 Brno

(viz veřejná vyhláška)



územní plán města Brna

MAGISTRÁT MĚSTA BRNA  
ODBOR ÚZEMNÍHO PLÁNOVÁNÍ A  
ROZVOJE

Pořadové č. námítky

N/.....

**NÁMITKA**  
**KE KONCEPTU ÚZEMNÍHO PLÁNU MĚSTA BRNA**

podle ustanovení § 48 odst. 2 zákona č. 183/2006 Sb., o územním plánování a stavebním řádu (stavební zákon) v platném znění

**I. Identifikační údaje vlastníka/zástupce veřejnosti podávajících námítku**Jméno, příjmení fyzické osoby/  
název právnické osoby

BOŽENA ŠMEĐKOVA'

Adresa / sídlo

603 00 BRNO, RYBAŘSKÁ' 18

Identifikace vlastněné  
nemovitosti

CHATA NA POZEMKU MĚSTA BRNA

Podává-li věcně shodnou námítku více navrhovatelů, jsou údaje o nich (jméno, příjmení, adresa a identifikace vlastněné nemovitosti) uvedeny v samostatných přílohách

 ano  
 ne**II. Upřesnění obsahu námítky**

k návrhu řešení

k procesu pořizování

textové části

 ano  ne

grafické části

 ano  ne ano  ne**III. Údaje o uplatněné námítce k variantě (variantám) konceptu** I.  II.  III.

Městská část

BRNO BOHUNICE

Katastrální území

BOHUNICE

Parcelní čísla pozemků  
(adresa nemovitosti,  
doplňující popis lokality)

4756

Obsah námítky

VE SPOLEČNÉ NÁMITCE : OSADA  
P.Č. 1603-7812 K.Ú. BOHUNICE  
NEPATŘIČNĚ ROZDĚLENA SILNICÍ,  
PŘI PROCESU POŘIZOVÁNÍ BEZ PŘÍHLÉD-  
NUTÍ KE KOLEKTIVNÍMU PODÁNÍ  
ZO ŮZS NAD CÍHELNOU, BRNO**IV. Grafická příloha**  
k námítce ano SPOLEČNÁ'  
 ne**V. Ostatní přílohy**- zmocnění zástupce veřejnosti, ve smyslu § 23 odst.2 a 3 stavebního zákona  ano  ne**VI. Preference varianty konceptu**

ŽÁDNÁ'

 I. varianta II. varianta III. varianta

v BRNE' dne 9.3.2011

  
podpis vlastníka / zástupce veřejnosti

Vyplněný formulář zašlete nejpozději do 10.3.2011 na adresu :

Magistrát města Brna, Odbor územního plánování a rozvoje, Kounicova 67, 601 67 Brno  
(viz veřejná vyhláška)



MAGISTRÁT MĚSTA BRNA  
ODBOR ÚZEMNÍHO PLÁNOVÁNÍ A  
ROZVOJE

Pořadové č. námítky

N/.....

## NÁMITKA KE KONCEPTU ÚZEMNÍHO PLÁNU MĚSTA BRNA

podle ustanovení § 48 odst. 2 zákona č. 183/2006 Sb., o územním plánování a stavebním řádu (stavební zákon) v platném znění

### I. Identifikační údaje vlastníka/zástupce veřejnosti podávajících námítky

Jméno, příjmení fyzické osoby/  
název právnické osoby

ZAGŇKA DROŽDOVA

Adresa / sídlo

616 00 BRNO, VORONĚŠSKÁ 9

Identifikace vlastněné  
nemovitosti

CHATA NA POZEMKU MĚSTA BRNA

Podává-li věcně shodnou námítku více navrhovatelů, jsou údaje o nich (jméno, příjmení, adresa a identifikace vlastněné nemovitosti) uvedeny v samostatných přílohách

ano  
 ne

### II. Upřesnění obsahu námítky

k návrhu řešení

téxtové části

ano  ne

grafické části

ano  ne

k procesu pořizování

ano  ne

### III. Údaje o uplatněné námítce k variantě (variantám) konceptu

I  II  III

Městská část

BRNO - BOHUNICE

Katastrální území

BOHUNICE

Parcelní čísla pozemků  
(adresa nemovitosti,  
doplnující popis lokality)

1728

Obsah námítky

VĚCNĚ  
SHODNÁ  
NÁMITKA  
ZO ČPS  
NAD CIHELNOU

IV. Grafická příloha  
k námítce

ano *SPOLEČNÁ*  
 ne

V. Ostatní přílohy

- zmocnění zástupce veřejnosti, ve smyslu § 23 odst. 2 a 3 stavebního zákona  ano  ne

VI. Preference varianty konceptu

*ŽÁDNÁ*

I. varianta

II. varianta

III. varianta

V *BRNE* dne *9.3.2011*

*Zagňka Droždová*  
podpis vlastníka / zástupce veřejnosti

Vyplněný formulář zašlete nejpozději do 10.3.2011 na adresu :

Magistrát města Brna, Odbor územního plánování a rozvoje, Kounicova 67, 601 67 Brno  
(viz veřejná vyhláška)



N 1659 *He*

Moravská stavební – Invest, a.s.

657 80 Brno, Koliště 1912/13

IČO : 25544756

DIČ : CZ – 25544756

Tel.: 545534452, 606719058

Fax : 545534350

E-mail : [zeravik@ms-invest.cz](mailto:zeravik@ms-invest.cz)

MAGISTRÁT MĚSTA BRNA	
Odbor územního plánování a rozvoje	
Došlo:	10 -03- 2011
Číslo jednací:	0105/169
Příloha:	

Magistrát města Brna  
OÚPR  
Kounicova 67  
601 67 Brno

vaše zn.

ze dne

naše zn.

vyřizuje

datum

Žeravík

9. 3. 2011


**Věc : Námitka ke konceptu ÚpmBrna podle ustanovení §48 odst. 2 zákona č. 183/2006 Sb., o územním plánování a stavebním řádu.**


Společnost Moravská stavební – Invest, a.s., sídlem Koliště 1912/13, 657 80 Brno, IČ 25544756, jako vlastník pozemků p.č. 1931/33, 1931/34, 1931/116, 3144/17, 3145/3, 7278/9, 7278/11, 7278/21, 7278/22, 7278/28 a 7278/29 v k.ú. Bystrc, tímto podává námitku a nesouhlasí s konceptem Územního plánu města Brna v rozvojové lokalitě Bc-5 podle varianty 1, 2 a 3. Požadujeme, aby koncept byl v lokalitě upraven dle schválené změny B6/02 – I, kde jsou tyto plochy schválené k bydlení včetně dopravního napojení a organizace dopravy.

Návrh dále nezohledňuje již stávající vydané a pravomocné územní rozhodnutí o umístění stavby a stavební povolení na I.etapu výstavby bytových domů Panorama nad přehradou při ul. Kachlíkova.

Dále vznášíme námitku proti vymezení veřejně prospěšných staveb a veřejně prospěšných opatření v konceptu ozn. Xd-517/m a Ps-018/m.

S pozdravem

  
.....  
Ing. Vladimír Meister

  
.....  
Ing. Lubomír Malík

místopředsedové představenstva  
Moravské stavební- Invest, a.s.

MORAVSKÁ STAVEBNÍ - INVEST  
a.s.  
Koliště 13  
657 80 BRNO





MAGISTRÁT MĚSTA BRNA  
ODBOR ÚZEMNÍHO PLÁNOVÁNÍ A  
ROZVOJE

N 1828

Pořadové č. námítky	N/.....
MAGISTRÁT MĚSTA BRNA Odbor územního plánování a rozvoje	
Došl: 10-03-2011	

Číslo jednací: 0105/177  
Příloha:

## NÁMITKA KE KONCEPTU ÚZEMNÍHO PLÁNU MĚSTA BRNA

podle ustanovení § 48 odst. 2 zákona č. 183/2006 Sb., o územním plánování a stavebním řádu (stavební zákon) v platném znění

### I. Identifikační údaje vlastníka/zástupce veřejnosti podávajících námítku

Jméno, příjmení fyzické osoby/ název právnické osoby	Mikuláš Bombácz
Adresa / sídlo	Nad Vrbím 545, Sokolnice 66952
Identifikace vlastněné nemovitosti	k.ú. Dvorská
Podává-li věcně shodnou námítku více navrhovatelů, jsou údaje o nich (jméno, příjmení, adresa a identifikace vlastněné nemovitosti) uvedeny v samostatných přílohách	<input type="checkbox"/> ano <input checked="" type="checkbox"/> ne

### II. Upřesnění obsahu námítky

k návrhu řešení		k procesu pořizování
textové části	grafické části	
<input type="checkbox"/> ano <input type="checkbox"/> ne	<input type="checkbox"/> ano <input type="checkbox"/> ne	<input type="checkbox"/> ano <input type="checkbox"/> ne


### III. Údaje o uplatněné námítce k variantě (variantám) konceptu

Městská část	TURANŮ	<input type="checkbox"/> I. <input type="checkbox"/> II. <input type="checkbox"/> III.
Katastrální území	k.ú. DVORSKÁ 342, 343	
Parcelní čísla pozemků (adresa nemovitosti, doplňující popis lokality)		
Obsah námítky	Žádám o změnu způsobu využití území kú Dvorská ze zahrady na bydlení předměstského typu.	

IV. Grafická příloha k námítce	<input checked="" type="checkbox"/> ano <input type="checkbox"/> ne
-----------------------------------	--

V. Ostatní přílohy - zmocnění zástupce veřejnosti, ve smyslu § 23 odst. 2 a 3 stavebního zákona	<input type="checkbox"/> ano <input type="checkbox"/> ne
--	--

VI. Preference varianty konceptu	<input type="checkbox"/> I. varianta <input type="checkbox"/> II. varianta <input type="checkbox"/> III. varianta
----------------------------------	---

V Brně dne 10.3.2011	 podpis vlastníka / zástupce veřejnosti
----------------------	--

Vyplněný formulář zašlete nejpozději do 10.3.2011 na adresu :  
Magistrát města Brna, Odbor územního plánování a rozvoje, Kounicova 67, 601 67 Brno  
(viz veřejná vyhláška)

N 1930 Ha



MAGISTRÁT MĚSTA BRNA  
ODBOR ÚZEMNÍHO PLÁNOVÁNÍ A  
ROZVOJE

Pořadové č. námítky	N/.....
MAGISTRÁT MĚSTA BRNA Odbor územního plánování a rozvoje	
Došlo:	10-03-2011

<b>NÁMITKA</b>		Číslo jednací: 0105/177
<b>KE KONCEPTU ÚZEMNÍHO PLÁNU MĚSTA BRNA</b>		Příloha:
podle ustanovení § 48 odst. 2 zákona č. 183/2006 Sb., o územním plánování a stavebním řádu (stavební zákon) v platném znění		
<b>I. Identifikační údaje vlastníka/zástupce veřejnosti podávajících námítku</b>		
Jméno, příjmení fyzické osoby/ název právnické osoby	ING. BORIS DANĚK	
Adresa / sídlo	BRNO, Reněova 1668/17	
Identifikace vlastněné nemovitosti	čísť Řečkovice 611646, byt 1668/09 na parc.č. 225/60	
Podává-li věcně shodnou námítku více navrhovatelů, jsou údaje o nich (jméno, příjmení, adresa a identifikace vlastněné nemovitosti) uvedeny v samostatných přílohách	<input type="checkbox"/> ano <input checked="" type="checkbox"/> ne	
<b>II. Upřesnění obsahu námítky</b>		
k návrhu řešení	k procesu pořizování	
textové části <input type="checkbox"/> ano <input checked="" type="checkbox"/> ne	grafické části <input checked="" type="checkbox"/> ano <input type="checkbox"/> ne	<input checked="" type="checkbox"/> ano <input type="checkbox"/> ne
<b>III. Údaje o uplatněné námítce k variantě (variantám) konceptu</b> <input checked="" type="checkbox"/> I. <input checked="" type="checkbox"/> II. <input checked="" type="checkbox"/> III.		
Městská část	Řečkovice, Medlanky, Ivanovice	
Katastrální území	611646, 611743, 655856	
Parcelní čísla pozemků (adresa nemovitosti, doplnující popis lokality)	Lokality konceptu ÚP Me-S, R-3, I-1	
Obsah námítky Výrazně vzchizskému oblasti, sružení kvality bydlení, neukládání současnejch nemovitosti, hluk, exhalace.	<ul style="list-style-type: none"> <li>- Nerozšiřovat další bytovou ani jinou výstavbu v lokalitě Me-S -&gt; R-3.</li> <li>- Minimálně rozšířit bytovou nebo jinou výstavbu v lokalitě I-1.</li> <li>- Nebudovat tranzitní komunikaci (Bystre) - Medlanky - Ivanovice</li> <li>- Ponechat objekt kasárna Řečkovice využití - sport, depozitáře, spolky, zahrady.</li> </ul>	
<b>IV. Grafická příloha k námítce</b>	<input type="checkbox"/> ano <input checked="" type="checkbox"/> ne	
<b>V. Ostatní přílohy</b> - zmocnění zástupce veřejnosti, ve smyslu § 23 odst.2 a 3 stavebního zákona	<input type="checkbox"/> ano <input checked="" type="checkbox"/> ne	
<b>VI. Preference varianty konceptu</b>	<input type="checkbox"/> I. varianta <input type="checkbox"/> II. varianta <input checked="" type="checkbox"/> III. varianta s úv'hradou viz výše	
v Brně ..... dne 10.3.2011	 podpis vlastníka / zástupce veřejnosti	
Vyplněný formulář zašlete nejpozději do 10.3.2011 na adresu : Magistrát města Brna, Odbor územního plánování a rozvoje, Kounicova 67, 601 67 Brno (viz veřejná vyhláška)		



MAGISTRÁT MĚSTA BRNA  
ODBOR ÚZEMNÍHO PLÁNOVÁNÍ A  
ROZVOJE

N 156P *Dev*

Pořadové č. námítky	N/.....
MAGISTRÁT MĚSTA BRNA Odbor územního plánování a rozvoje	
Došic:	10-03-2011

## NÁMITKA KE KONCEPTU ÚZEMNÍHO PLÁNU MĚSTA BRNA

Císlo jednací: *0105/174*  
Příloha:

podle ustanovení § 48 odst. 2 zákona č. 183/2006 Sb., o územním plánování a stavebním řádu (stavební zákon) v platném znění

### I. Identifikační údaje vlastníka/zástupce veřejnosti podávajících námítku

Jméno, příjmení fyzické osoby/ název právnické osoby	<i>ING. BORIS DANEK</i>	
Adresa / sídlo	<i>RENOVA 1668/17, BRNO</i>	
Identifikace vlastněné nemovitosti	<i>KU IVANOVICE 655P56 P.č. 746/1,23,747/1,2 748/1,3 vlastník+SVJ</i>	
Podává-li věcně shodnou námítku více navrhovatelů, jsou údaje o nich (jméno, příjmení, adresa a identifikace vlastněné nemovitosti) uvedeny v samostatných přílohách	<input type="checkbox"/> ano	<input checked="" type="checkbox"/> ne

### II. Upřesnění obsahu námítky

k návrhu řešení		k procesu pořizování	
textové části	grafické části		
<input type="checkbox"/> ano <input type="checkbox"/> ne	<input type="checkbox"/> ano <input type="checkbox"/> ne	<input type="checkbox"/> ano <input type="checkbox"/> ne	<input type="checkbox"/> ano <input type="checkbox"/> ne

### III. Údaje o uplatněné námítce k variantě (variantám) konceptu

I.  II.  III.

Městská část	
Katastrální území	<i>Ivanovice 655P56</i>
Parcelní čísla pozemků (adresa nemovitosti, dopřítující popis lokality)	<i>Lokalita konceptu ÚP I-2</i>
Obsah námítky	<i>Kategorický protest proti návrhu průmyslové, komerční nebo veřejné a zábavní vyžitiny na současných polích mezi silnicí do česka a svitavskou radiací. Absolutně nepřijatelná zástavba v okolí mostu do oblasti "Na Pískách". Ponechat ryze přírodní a přírodní charakter odklápnutí svitav. radiace zalesnění půdy polí a plánovat pouze zemědělství a bydlení dle úp.</i>
<i>- Heuk, - Exkluzivce, - Zrušení územní studie - současných investic - vlastníka nemovitosti - nerozvíjet ovu zemi přírodní plochy za každou cenu!!!</i>	

### IV. Grafická příloha k námítce

ano  
 ne

### V. Ostatní přílohy

- zmocnění zástupce veřejnosti, ve smyslu § 23 odst. 2 a 3 stavebního zákona.  ano  ne

### VI. Preference varianty konceptu

*ne ani jedna varianta*  
 I. varianta  II. varianta  III. varianta

v *Brně* dne *10.3.2011*

*[Signature]*  
podpis vlastníka / zástupce veřejnosti

Vyplněný formulář zašlete **nejpozději do 10.3.2011** na adresu :

**Magistrát města Brna, Odbor územního plánování a rozvoje, Kounicova 67, 601 67 Brno**  
(viz veřejná vyhláška)



územní plán města Brna

MAGISTRÁT MĚSTA BRNA  
ODBOR ÚZEMNÍHO PLÁNOVÁNÍ A  
ROZVOJE

N 1759 HW

Pořadové číslo námítky	N 1759
MAGISTRÁT MĚSTA BRNA Odbor územního plánování a rozvoje	
Doš. č.	10-03-2011
Číslo jednací	0701-1759
Příloha:	

## NÁMITKA KE KONCEPTU ÚZEMNÍHO PLÁNU MĚSTA BRNA

podle ustanovení § 48 odst. 2 zákona č. 183/2006 Sb., o územním plánování a stavebním řádu (stavební zákon) v platném znění

**I. Identifikační údaje vlastníka/zástupce veřejnosti podávající námítku**

Jméno, příjmení fyzické osoby / název právnické osoby	JIRÍ VECELY, ING. BRONISLAVA VECELA
Adresa / sídlo	HAVLÍČKOVA 401, BÍLOVICE N SVIT.
Identifikace vlastněné nemovitosti	pozemek p.č. 7826/17 LOK. 216

Podává-li věcně shodnou námítku více navrhovatelů, jsou údaje o nich (jméno, příjmení, adresa a identifikace vlastněné nemovitosti) uvedeny v samostatných přílohách  ano  ne**II. Upřesnění obsahu námítky**

k návrhu řešení		k procesu pořizování	
textové části	grafické části		
<input checked="" type="checkbox"/> ano <input type="checkbox"/> ne	<input checked="" type="checkbox"/> ano <input type="checkbox"/> ne	<input checked="" type="checkbox"/> ano <input type="checkbox"/> ne	

**III. Údaje o uplatněné námítce k variantě (variantám) konceptu**  I.  II.  III.

Městská část	BÍLOVICE
Katastrální území	BÍLOVICE
Parcelní čísla pozemků (adresa nemovitosti, doplňující popis lokality)	7826/17
Obsah námítky	Jako majitelé pozemku p.č. 7826/17 nacházející se ve smyčkové části lokality 216 nesouhlasíme s typem zahradky - regulativem B/k13. Naším zájmem je vše navést samostatnou plošnou RD a proho přičleníme smyčkovou regulativu na B/d12.

**IV. Grafická příloha k námítce**  ano  ne**V. Ostatní přílohy - zmocnění zástupce veřejnosti**, ve smyslu § 23 odst. 2 a 3 stavebního zákona  ano  ne**VI. Preference varianty konceptu** I. varianta  II. varianta  III. variantav Bílovicích dne 10.3.2011    
podpis vlastníka / zástupce veřejnosti

Vyplněný formulář zašlete nejpozději do 10.3.2011 na adresu :

Magistrát města Brna, Odbor územního plánování a rozvoje, Kounicova 67, 601 67 Brno

(viz veřejná vyhláška)



územní plán města Brna

MAGISTRÁT MĚSTA BRNA  
ODBOR ÚZEMNÍHO PLÁNOVÁNÍ A  
ROZVOJE

N 1752 *AA*

Pořadové číslo námítky	NV.....
MAGISTRÁT MĚSTA BRNA Odbor územního plánování a rozvoje	
Došlo:	10-03-2011
Číslo jednací:	0705/182
Příloha:	

## NÁMITKA KE KONCEPTU ÚZEMNÍHO PLÁNU MĚSTA BRNA

podle ustanovení § 48 odst. 2 zákona č. 183/2006 Sb., o územním plánování a stavebním řádu (stavební zákon) v platném znění

### I. Identifikační údaje vlastníka/zástupce veřejnosti podávajících námítku

Jméno, příjmení fyzické osoby/ název právnické osoby	ING. BRONISLAVA VEPELA'	
Adresa / sídlo	HAVLÍČKOVA 401 BÍLOVICE N. SVIT	
Identifikace vlastněné nemovitosti	pozemek p.č. 7826/1 lot 216	
Podává-li věcně shodnou námítku více navrhovatelů, jsou údaje o nich (jméno, příjmení, adresa a identifikace vlastněné nemovitosti) uvedeny v samostatných přílohách	<input type="checkbox"/> ano	<input type="checkbox"/> ne

### II. Upřesnění obsahu námítky

k návrhu řešení		k procesu pořizování	
textové části	grafické části		
<input type="checkbox"/> ano <input type="checkbox"/> ne	<input checked="" type="checkbox"/> ano <input type="checkbox"/> ne	<input checked="" type="checkbox"/> ano	<input type="checkbox"/> ne

### III. Údaje o uplatněné námítce k variantě (variantám) konceptu

I.  II.  III.

Městská část	ZÍDENICE
Katastrální území	ZÍDENICE
Parcelní čísla pozemků (adresa nemovitosti, doplňující popis lokality)	7826/1
Obsah námítky	S navrženým typem zástavby v lokalitě, kde se nachází parcely, kterék spduvlastním, <u>nesouhlasím</u> . Dle mého názoru je zde nelogická, nemotivující na typ zástavby v nejbližším okolí a nerespektuje názor o záměr vlastníků pozemků. Záměr záměr navrhovatele regulativu + 3.3 na 3.3

IV. Grafická příloha k námítce	<input type="checkbox"/> ano <input type="checkbox"/> ne
--------------------------------	---

V. Ostatní přílohy - zmocnění zástupce veřejnosti, ve smyslu § 23 odst.2 a 3 stavebního zákona	<input type="checkbox"/> ano <input type="checkbox"/> ne
--	--

VI. Preference varianty konceptu	<input type="checkbox"/> I. varianta <input type="checkbox"/> II. varianta <input type="checkbox"/> III. varianta
----------------------------------	---

V ..... Brno ..... dne ..... 9.3.2011	<i>Bronislava Vepelá'</i> podpis vlastníka / zástupce veřejnosti
---------------------------------------	---

Vyplněný formulář zašlete nejpozději do 10.3.2011 na adresu :  
Magistrát města Brna, Odbor územního plánování a rozvoje, Kounicova 67, 601 67 Brno  
(viz veřejná vyhláška)



územní plán města Brna

MAGISTRÁT MĚSTA BRNA  
ODBOR ÚZEMNÍHO PLÁNOVÁNÍ A  
ROZVOJE

N 1757 HU

Pořadové č. námítky	MAGISTRÁT MĚSTA BRNA... Odbor územního plánování a rozvoje
Došlc	10-03-2011
Číslo jednací	0105/101

## NÁMITKA KE KONCEPTU ÚZEMNÍHO PLÁNU MĚSTA BRNA

podle ustanovení § 48 odst. 2 zákona č. 183/2006 Sb., o územním plánování a stavebním řádu (stavební zákon) v platném znění

### I. Identifikační údaje vlastníka/zástupce veřejnosti podávajících námítku

Jméno, příjmení fyzické osoby/ název právnické osoby	FRANTIŠEK UHER
Adresa / sídlo	Občanská 175, 66401 Břilovice n/ohr.
Identifikace vlastněné nemovitosti	p.č. 7826/1 k.ú. Židenice

Podává-li věcně shodnou námítku více navrhovatelů, jsou údaje o nich (jméno, příjmení, adresa a identifikace vlastněné nemovitosti) uvedeny v samostatných přílohách  ano  ne

### II. Upřesnění obsahu námítky

k návrhu řešení		k procesu pořizování	
textové části	grafické části		
<input type="checkbox"/> ano <input type="checkbox"/> ne	<input type="checkbox"/> ano <input type="checkbox"/> ne	<input type="checkbox"/> ano <input type="checkbox"/> ne	<input type="checkbox"/> ano <input type="checkbox"/> ne

### III. Údaje o uplatněné námítce k variantě (variantám) konceptu I. II. III.

Městská část	Brno - Židenice
Katastrální území	Židenice
Parcelní čísla pozemků (adresa nemovitosti, doplňující popis lokality)	č. 7823 ÷ 7830
Obsah námítky	Nesouhlasím s navrhovanou zástavbou, která znehodnotí ráz krajiny kolem Bílé hory. Pokud je nutné tuto oblast kolem Bílé hory zastavět, tak jedinečně rozptýlenou výstavbou rodinných domů.

### IV. Grafická příloha k námítce ano ne

### V. Ostatní přílohy - zmocnění zástupce veřejnosti, ve smyslu § 23 odst.2 a 3 stavebního zákona ano ne

### VI. Preference varianty konceptu I. varianta II. varianta III. varianta

v Brně dne 9.3.2011

*Alm Frankl*  
podpis vlastníka / zástupce veřejnosti

Vyplněný formulář zašlete nejpozději do 10.3.2011 na adresu :

Magistrát města Brna, Odbor územního plánování a rozvoje, Kounicova 67, 601 67 Brno  
(viz veřejná vyhláška)



MAGISTRÁT MĚSTA BRNA  
ODBOR ÚZEMNÍHO PLÁNOVÁNÍ A  
ROZVOJE

N 7674 Her

Pořadové č. námítky	N/.....
---------------------	---------

MAGISTRÁT MĚSTA BRNA Odbor územního plánování a rozvoje
Došlo: 10-03-2011
Číslo jednací: 0105/187

**NÁMITKA  
KE KONCEPTU ÚZEMNÍHO PLÁNU MĚSTA BRNA**

*podle ustanovení § 48 odst. 2 zákona č. 183/2006 Sb., o územním plánování a stavebním řádu (stavební zákon) v platném znění*

**I. Identifikační údaje vlastníka/zástupce veřejnosti podávajících námítku**

Jméno, příjmení fyzické osoby/ název právnické osoby	Glokinová Marie
Adresa / sídlo	K lesu 1 63500 Brno
Identifikace vlastněné nemovitosti	

Podává-li věcně shodnou námítku více navrhovatelů, jsou údaje o nich (jméno, příjmení, adresa a identifikace vlastněné nemovitosti) uvedeny v samostatných přílohách  ano  ne

**II. Upřesnění obsahu námítky**

k návrhu řešení		k procesu pořizování	
textové části	grafické části		
<input type="checkbox"/> ano <input type="checkbox"/> ne	<input type="checkbox"/> ano <input type="checkbox"/> ne	<input type="checkbox"/> ano <input type="checkbox"/> ne	<input type="checkbox"/> ano <input type="checkbox"/> ne

**III. Údaje o uplatněné námítce k variantě (variantám) konceptu**  I.  II.  III.

Městská část	Brno Bosonohy
Katastrální území	Bosonohy
Parcelní čísla pozemků (adresa nemovitosti doplňující popis lokality)	p.č. 1580

Obsah námítky	Nesouhlasím s návrhem územního plánu pozemku ne určenou půdou konkrétně změnu na plochu drobného podnikání.
---------------	---

**IV. Grafická příloha k námítce**  ano  ne

**V. Ostatní přílohy - zmocnění zástupce veřejnosti, ve smyslu § 23 odst. 2 a 3 stavebního zákona**  ano  ne

**VI. Preference varianty konceptu**  I. varianta  II. varianta  III. varianta

V Brně dne 10.3.2011 *Glokinová Marie*  
podpis vlastníka / zástupce veřejnosti

Vyplněný formulář zašlete nejpozději do 10.3.2011 na adresu :  
Magistrát města Brna, Odbor územního plánování a rozvoje, Kounicova 67, 601 67 Brno  
(viz veřejná vyhláška)

Glokinová Marie K lesu 1 63500 Brno vlastník 1/2 Glokinová Marie  
Glokin Egon K lesu 1 63500 Brno vlastník 1/2



územní plán města Brna

MAGISTRÁT MĚSTA BRNA  
ODBOR ÚZEMNÍHO PLÁNOVÁNÍ A  
ROZVOJE

N 7672

Pořadové č. námítky

N/.....

MAGISTRÁT MĚSTA BRNA  
Odbor územního plánování a rozvoje

Došlo: 10-03-2011

Číslo jednací: 0105/119  
Příloha:

## NÁMITKA KE KONCEPTU ÚZEMNÍHO PLÁNU MĚSTA BRNA

podle ustanovení § 48 odst. 2 zákona č. 183/2006 Sb., o územním plánování a stavebním řádu (stavební zákon) v platném znění

### I. Identifikační údaje vlastníka/zástupce veřejnosti podávajících námítku

Jméno, příjmení fyzické osoby/ název právnické osoby	Plotinová Marie
Adresa / sídlo	U lesu 1 63500 Brno
Identifikace vlastněné nemovitosti	
Podává-li věcně shodnou námítku více navrhovatelů, jsou údaje o nich (jméno, příjmení, adresa a identifikace vlastněné nemovitosti) uvedeny v samostatných přílohách	<input type="checkbox"/> ano <input type="checkbox"/> ne

### II. Upřesnění obsahu námítky

k návrhu řešení	k procesu pořizování	
textové části <input type="checkbox"/> ano <input type="checkbox"/> ne	grafické části <input type="checkbox"/> ano <input type="checkbox"/> ne	<input type="checkbox"/> ano <input type="checkbox"/> ne

### III. Údaje o uplatněné námítce k variantě (variantám) konceptu

I.  II.  III.

Městská část	Brno Bosonohy
Katastrální území	Bosonohy
Parcelní čísla pozemků (adresa nemovitosti doplňující popis lokality)	p.č. 2556/42 p.č. 2559/46 p.č. 2559/47
Obsah námítky	Nesouhlasím s návrhem územního plánu pozemků ne ornou půdou navrhují změnu ne plochy dvojhříbného podnikání a rekreační oblasti chatovou

### IV. Grafická příloha k námítce

ano  
 ne

### V. Ostatní přílohy

- zmocnění zástupce veřejnosti, ve smyslu § 23 odst.2 a 3 stavebního zákona  ano  ne

### VI. Preference varianty konceptu

I. varianta  II. varianta  III. varianta

v Brně dne 10.3.2011

Plotinová Marie  
podpis vlastníka / zástupce veřejnosti

Vyplněný formulář zašlete nejpozději do 10.3.2011 na adresu :

Magistrát města Brna, Odbor územního plánování a rozvoje, Kounicova 67, 601 67 Brno

(viz veřejná vyhláška)

Plotinová Marie U lesu 1 63500 Brno vlastník 5/16 Plotinová Marie  
Plotinová Egon U lesu 1 63500 Brno vlastník 5/16 Plotinová Marie  
Michalčík Filip U lesu 1 63500 Brno vlastník 5/16 Plotinová Marie



územní plán města Brna

Pořadové č. námítky	N 1673
MAGISTRÁT MĚSTA BRNA Odbor územního plánování a rozvoje	

<b>NÁMITKA</b>		Došlo dne: 10-03-2011 0105/192
<b>KE KONCEPTU ÚZEMNÍHO PLÁNU MĚSTA BRNA</b>		S. J. MMB: .....
podle ustanovení § 48 odst. 2 zákona č. 183/2006 Sb., o územním plánování a stavebním řízení (stavební zákon) v platném znění		
<b>I. Identifikační údaje vlastníka/zástupce veřejnosti podávající námitku</b>		
Jméno, příjmení fyzické osoby/ název právnické osoby	VLASTIMILA KREJČÍKOVÁ	
Adresa / sídlo	HOŠTICKÁ 24 BRNO - BOSONOHY	
Identifikace vlastněné nemovitosti	P.Č. 940/4	
Podává-li věcně shodnou námitku více navrhovatelů, jsou údaje o nich (jméno, příjmení, adresa a identifikace vlastněné nemovitosti) uvedeny v samostatných přílohách		<input type="checkbox"/> ano <input checked="" type="checkbox"/> ne
<b>II. Upřesnění obsahu námítky</b>		
k návrhu řešení		k procesu pořizování
textové části <input type="checkbox"/> ano <input type="checkbox"/> ne	grafické části <input checked="" type="checkbox"/> ano <input type="checkbox"/> ne	<input type="checkbox"/> ano <input type="checkbox"/> ne
<b>III. Údaje o uplatněné námítce k variantě (variantám) konceptu</b> <input type="checkbox"/> I. <input type="checkbox"/> II. <input type="checkbox"/> III.		
Městská část	BRNO - BOSONOHY	
Katastrální území	BOSONOHY	
Parcelní čísla pozemků (adresa nemovitosti, doplňující popis lokality)	P.Č. 940/4	
Obsah námítky	NESOUHLASÍM S VEŘEJNĚKOSPEŠNÉ STAVBY S OZNAČENÍM - XD - 660/m.	
<b>IV. Grafická příloha k námítce</b>	<input type="checkbox"/> ano <input type="checkbox"/> ne	
<b>V. Ostatní přílohy</b> - zmocnění zástupce veřejnosti, ve smyslu § 23 odst.2 a 3 stavebního zákona	<input type="checkbox"/> ano <input type="checkbox"/> ne	
<b>VI. Preference varianty konceptu</b> - ŽÁDNÁ	<input type="checkbox"/> I. varianta <input type="checkbox"/> II. varianta <input type="checkbox"/> III. varianta	
V BRNE dne 10.3.2011	<i>Krejčíková</i> ..... podpis vlastníka / zástupce veřejnosti	
Vyplněný formulář zašlete nejpozději do 10.3.2011 na adresu : Magistrát města Brna, Odbor územního plánování a rozvoje, Kounicova 67, 601 67 Brno (viz )		

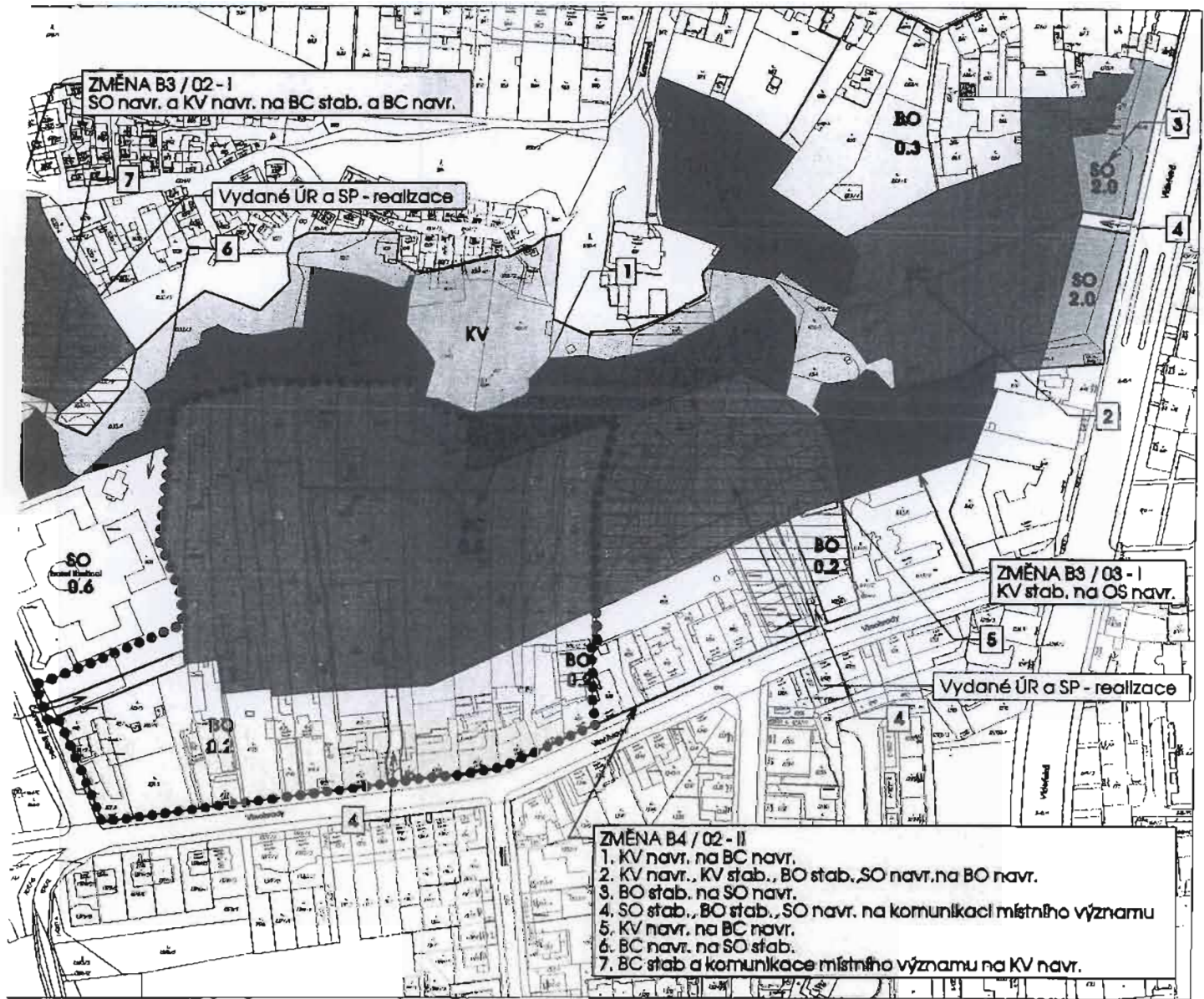


MAGISTRÁT MĚSTA BRNA  
ODBOR ÚZEMNÍHO PLÁNOVÁNÍ A  
ROZVOJE

N 1737 Rev.

Pořadové číslo námítky	MAGISTRÁT MĚSTA BRNA Odbor územního plánování a rozvoje N.....
Došlo dne:	10-03-2011 0105/199
Č.j. MMB	
Příl.	

<b>NÁMITKA</b>	
<b>KE KONCEPTU ÚZEMNÍHO PLÁNU MĚSTA BRNA</b>	
<i>podle ustanovení § 48 odst. 2 zákona č. 183/2006 Sb., o územním plánování a stavebním řádu (stavební zákon) v platném znění</i>	
<b>I. Identifikační údaje vlastníka/zástupce veřejnosti podávajících námítku</b>	
Jméno, příjmení fyzické osoby/ název právnické osoby	KOMFORT, a.s.
Adresa / sídlo	BRNO, KRÉNOVA 478/4L
Identifikace vlastněné nemovitosti	POŽEHKY
Podává-li věcně shodnou námítku více navrhovatelů, jsou údaje o nich (jméno, příjmení, adresa a identifikace vlastněné nemovitosti) uvedeny v samostatných přílohách	<input type="checkbox"/> ano <input type="checkbox"/> ne
<b>II. Upřesnění obsahu námítky</b>	
k návrhu řešení	k procesu pořizování
textové části <input type="checkbox"/> ano <input type="checkbox"/> ne	grafické části <input checked="" type="checkbox"/> ano <input type="checkbox"/> ne
	<input type="checkbox"/> ano <input type="checkbox"/> ne
<b>III. Údaje o uplatněné námítce k variantě (variantám) konceptu</b> <input checked="" type="checkbox"/> I. <input checked="" type="checkbox"/> II. <input checked="" type="checkbox"/> III.	
Městská část	BRNO - STŘED
Katastrální území	ŠTÝŘICE
Parcelní čísla pozemků (adresa nemovitosti, doplňující popis lokality)	LOKALITA ČERVENÝ KOPEC (PŘI UL. VÍDEŇSKÁ) P.Č. 1138, 73. 1145
Obsah námítky	NEsouhlasíme s plochami městské zeleně na našich pozemcích. Žádáme o rozšíření plochy bydlení podle studie zpracované pro lokalitu Červený kopec architektem ERA, sdružení architektů FIXEL & PECH v lednu 2005 (viz příloha)
<b>IV. Grafická příloha k námítce</b>	<input checked="" type="checkbox"/> ano <input type="checkbox"/> ne
<b>V. Ostatní přílohy</b> - zmocnění zástupce veřejnosti, ve smyslu § 23 odst.2 a 3 stavebního zákona	<input type="checkbox"/> ano <input type="checkbox"/> ne
<b>VI. Preference varianty konceptu</b>	<input type="checkbox"/> I. varianta <input type="checkbox"/> II. varianta
V BRNE dne 10.3.2011	<b>KOMFORT</b> stavební firma III. varianta a.s. 602 00, Brno, Krénová 72 IČ: 26524241 -1-
	podpis vlastníka / zástupce veřejnosti
Vyplněný formulář zašlete <b>nejpozději do 10.3.2011</b> na adresu : <b>Magistrát města Brna, Odbor územního plánování a rozvoje, Kounicova 67, 601 67 Brno</b> (viz veřejná vyhláška)	



**MĚNY ÚZEMNÍHO PLÁNU MĚSTA BRNA**

1:2 000

ke využití pozemků při ulici Vinohrady  
 VÝ KOPEC - katastrální území štýřice



MAGISTRÁT MĚSTA BRNA  
ODBOR ÚZEMNÍHO PLÁNOVÁNÍ A  
ROZVOJE

N 1738 Rev.

Pořadové číslo námítky	MAGISTRÁT MĚSTA BRNA Odbor územního plánování a rozvoje
Došlo dne: 10-03-2011	0105201
Číslo MMB: .....	
Přílohy: .....	

## NÁMITKA KE KONCEPTU ÚZEMNÍHO PLÁNU MĚSTA BRNA

podle ustanovení § 48 odst. 2 zákona č. 183/2006 Sb., o územním plánování a stavebním řádu (stavební zákon) v platném znění

### I. Identifikační údaje vlastníka/zástupce veřejnosti podávajícího námítku

Jméno, příjmení fyzické osoby/ název právnické osoby	KOMFORT, a.s., KŘEHOVÁ 72, 602 00 BRNO
Adresa / sídlo	KŘEHOVÁ 72, 602 00 BRNO
Identifikace vlastněné nemovitosti	POZEMKY

Podává-li věcně shodnou námítku více navrhovatelů, jsou údaje o nich (jméno, příjmení, adresa a identifikace vlastněné nemovitosti) uvedeny v samostatných přílohách  ano  ne

### II. Upřesnění obsahu námítky

k návrhu řešení		k procesu pořizování	
textové části	grafické části		
<input type="checkbox"/> ano <input checked="" type="checkbox"/> ne	<input checked="" type="checkbox"/> ano <input type="checkbox"/> ne	<input type="checkbox"/> ano <input checked="" type="checkbox"/> ne	

### III. Údaje o uplatněné námítce k variantě (variantám) konceptu I. II. III.

Městská část	BRNO - STŘED
Katastrální území	ŠTÝŘICE
Parcelní čísla pozemků (adresa nemovitosti, doplňující popis lokality)	652/3, 640/17, 678/2, 678/1
Obsah námítky	NA TĚCHTO POZEMCÍCH JE VYDAHĚ UŘ NA HOTEL O VÝŠCE 20 M.  V NOVĚM NÁVRHU JE B/K 3, SE KTERÝM POŘADUJEME <span style="border: 1px solid black; padding: 2px;">C/K 4.</span> NESOUHLÁŠÍME.

IV. Grafická příloha k námítce  ano  ne

V. Ostatní přílohy - zmocnění zástupce veřejnosti, ve smyslu § 23 odst. 2 a 3 stavebního zákona  ano  ne

VI. Preference varianty konceptu  I. varianta  II. varianta

**KOMFORT**  
stavební firma  
602 00 Brno Křehová 72  
IČ. 285 24 271  
a.s.  
-1-

V BRNĚ dne 10.3.2011  
.....  
podpis vlastníka / zástupce veřejnosti

Vyplněný formulář zašlete **nejpozději do 10.3.2011** na adresu :  
**Magistrát města Brna, Odbor územního plánování a rozvoje, Kounicova 67, 601 67 Brno**  
(viz veřejná vyhláška)



územní plán města Brna

MAGISTRÁT MĚSTA BRNA  
ODBOR ÚZEMNÍHO PLÁNOVÁNÍ A  
ROZVOJE

N 1629 *Alz*

MAGISTRÁT Odbor územního plánování a rozvoje	MĚSTA BRNA Odbor územního plánování a rozvoje
Došlo dne: 10-03-2011	<i>0101/2011</i>

Č.j. MMB:.....  
Příl.:.....

## NÁMITKA KE KONCEPTU ÚZEMNÍHO PLÁNU MĚSTA BRNA

podle ustanovení § 48 odst. 2 zákona č. 183/2006 Sb., o územním plánování a stavebním řádu (stavební zákon) v platném znění

### I. Identifikační údaje vlastníka/zástupce veřejnosti podávajících námitku

Jméno, příjmení fyzické osoby/ název právnické osoby	KOMFORT, a.s.
Adresa / sídlo	KŘEHOVÁ 72, 602 00 BRNO
Identifikace vlastněné nemovitosti	POZEMKY
Podává-li věcně shodnou námitku více navrhovatelů, jsou údaje o nich (jméno, příjmení, adresa a identifikace vlastněné nemovitosti) uvedeny v samostatných přílohách	<input type="checkbox"/> ano <input checked="" type="checkbox"/> ne

### II. Upřesnění obsahu námítky

k návrhu řešení		k procesu pořizování	
textové části	grafické části		
<input type="checkbox"/> ano <input checked="" type="checkbox"/> ne	<input checked="" type="checkbox"/> ano <input type="checkbox"/> ne	<input type="checkbox"/> ano <input checked="" type="checkbox"/> ne	

### III. Údaje o uplatněné námitce k variantě (variantám) konceptu

I.  II.  III.

Městská část	BRNO - JIH
Katastrální území	KOMÁROV
Parcelní čísla pozemků (adresa nemovitosti, doplňující popis lokality)	770/5, 770/6, 909
Obsah námítky	NA ZÁKLADĚ SMLOUVY S MĚSTEM BRNEM JE PLÁNOVANÁ VÝSTAVBA OBYTNÉHO SOUBORU, KDE 1 ZE STAVEB MÁ VÝŠKU VYŠŠÍ POŽADUJEME C/v 5/8. (NE C/v 4/8)

IV. Grafická příloha k námitce	<input type="checkbox"/> ano <input checked="" type="checkbox"/> ne
-----------------------------------	--

V. Ostatní přílohy - zmocnění zástupce veřejnosti, ve smyslu § 23 odst. 2 a 3 stavebního zákona	<input type="checkbox"/> ano <input checked="" type="checkbox"/> ne
--	---

VI. Preference varianty konceptu	<input checked="" type="checkbox"/> I. varianta <input type="checkbox"/> II. varianta
----------------------------------	---

**KOMFORT**  
stavební firma a.s.  
602 00 Brno, Křebová 72  
IČ: 255 24 241  
-1-

v BRNĚ dne 10.3.2011

.....  
podpis vlastníka / zástupce veřejnosti

Vyplněný formulář zašlete **nejpozději do 10.3.2011** na adresu :

**Magistrát města Brna, Odbor územního plánování a rozvoje, Kounicova 67, 601 67 Brno**  
(viz veřejná vyhláška)



MAGISTRÁT MĚSTA BRNA  
 ODBOR ÚZEMNÍHO PLÁNOVÁNÍ A  
 ROZVOJE

N 1658 *Alc.*

MAGISTRÁT MĚSTA BRNA	
Odbor územního plánování a rozvoje	
Poradové č. námítky	N/.....
Došlo dne:	10 -03- 2011
Č.j. MMB:	0105205
Příl:	

## NÁMITKA KE KONCEPTU ÚZEMNÍHO PLÁNU MĚSTA BRNA

*podle ustanovení § 48 odst. 2 zákona č. 183/2006 Sb., o územním plánování a stavebním řádu (stavební zákon) v platném znění*

### I. Identifikační údaje vlastníka/zástupce veřejnosti podávající námítku

Jméno, příjmení fyzické osoby/ název právnické osoby	MARTA SEDLÁKOVÁ
Adresa / sídlo	KOTLAŘSKÁ 21, BRNO 60200
Identifikace vlastněné nemovitosti	K.Ú. BRNO - BYSTRC P.Č. 3165/1

Podává-li věcně shodnou námítku více navrhovatelů, jsou údaje o nich (jméno, příjmení, adresa a identifikace vlastněné nemovitosti) uvedeny v samostatných přílohách

ano  
 ne

### II. Upřesnění obsahu námítky

k návrhu řešení		k procesu pořizování	
textové části	grafické části		
<input checked="" type="checkbox"/> ano <input type="checkbox"/> ne	<input checked="" type="checkbox"/> ano <input type="checkbox"/> ne	<input type="checkbox"/> ano	<input checked="" type="checkbox"/> ne

### III. Údaje o uplatněné námítce k variantě (variantám) konceptu

I.  II.  III.

Městská část	BRNO - BYSTRC
Katastrální území	BYSTRC
Parcelní čísla pozemků (adresa nemovitosti, doplňující popis lokality)	3165/1 3165/2 3164/1 BYSTRC 516 HARŠŮVKY

Obsah námítky	MESOUHLASÍM S VARIANTOU Č.I., TRVÁM NA ZACHOVÁNÍ INDIVIDUÁLNÍ REKREAČNÍ OBLASTI.
---------------	--

IV. Grafická příloha k námítce  ano  ne

V. Ostatní přílohy - zmocnění zástupce veřejnosti, ve smyslu § 23 odst.2 a 3 stavebního zákona  ano  ne

VI. Preference varianty konceptu

I. varianta  II. varianta  III. varianta

v Brně dne 10.3.2011	<i>Marta Sedláková</i> podpis vlastníka / zástupce veřejnosti
----------------------	--

Vyplněný formulář zašlete nejpozději do 10.3.2011 na adresu :  
**Magistrát města Brna, Odbor územního plánování a rozvoje, Kounicova 67, 601 67 Brno**  
 (viz veřejná vyhláška)

N 1657  
Her

**Titl. Magistrát města Brna**

**Odbor územního plánování a rozvoje**

**Kounicova 67, 601 67 BRNO**

**VĚC:**

**NÁMITKY K PŘIPRAVOVANÉMU ÚZEMNÍMU PLÁNU**  
**MĚSTA BRNA**

MAGISTRÁT MĚSTA BRNA Odbor územního plánování a rozvoje
Došlo dne: 10 -03- 2011
MB: <i>O. V. Z. O. S.</i>
Příl: .....

Jako vlastník pozemků p.č. 3230/5- zahrada a 3230/13- zastavěná plocha v k.ú. Bystrc (dále jen „dotčené pozemky“), které jsou ve variantách I, II a III návrhem zastavitelných ploch, podávám tímto proti všem třem navrženým variantám v souladu s ustanovením § 48 odst. 2 zákona č. 183/2006 Sb., o územním plánování a stavebním řádu (dále jen „zákon“) **námítky.**

Jako vlastník pozemků p.č. 3230/5 a 3230/13 v k.ú. Bystrc podáváme tímto námítky proti všem třem variantám konceptu navrženého řešení územního plánu města Brna a nesouhlasíme s vymezením ploch těchto dotčených pozemků tak, jak jsou ve všech třech variantách navrženy.

Navrhuji vymezení ploch dotčených pozemků jako ploch pro bydlení, aby v předmětném území vznikla celistvá plocha bydlení a nebyla narušena žádnou komerční vybaveností W/v2 a sportovními plochami S/a2. Vzhledem k tomu, že jižním směrem je připravovaná bytová výstavba je tento návrh zcela opodstatněný.

**V Brně dne 28.2.2011**

**Ing.arch. Pavla Šimková**  
**Štompil 15,624 00 Brno**

*Pavla Šimková*

N 1656 Her

**Titl. Magistrát města Brna**

**Odbor územního plánování a rozvoje**

**Kounicova 67, 601 67 BRNO**

**VĚC:**

**NÁMITKY K PŘIPRAVOVANÉMU ÚZEMNÍMU PLÁNU**  
**MĚSTA BRNA**

MAGISTRÁT MĚSTA BRNA Odbor územního plánování a rozvoje
Došlo dne: 10 -03- 2011 0105211
Číslo: B:..... Příl:.....


Jako vlastník pozemků p.č. 3230/6- zahrada a 3230/14- zastavěná plocha v k.ú. Bystrc (dále jen „dotčené pozemky“), které jsou ve variantách I,II a III návrhem zastavitelných ploch, podávám tímto proti všem třem navrženým variantám v souladu s ustanovením § 48 odst. 2 zákona č. 183/2006 Sb.,o územním plánování a stavebním řádu (dále jen „zákon“) námitky.

Jako vlastník pozemků p.č. 3230/6 a 3230/14 v k.ú. Bystrc podáváme tímto námitky proti všem třem variantám konceptu navrženého řešení územního plánu města Brna a nesouhlasíme s vymezením ploch těchto dotčených pozemkůtak, jak jsou ve všech třech variantách navrženy.

Navrhuji vymezení ploch dotčených pozemků jako ploch pro bydlení, aby v předmětném území vznikla celistvá plocha bydlení a nebyla narušena žádnou komerční vybaveností W/v2 a sportovními plochami S/a2. Vzhledem k tomu, že jižním směrem je připravovaná bytová výstavba je tento návrh zcela opodstatněný.

V Brně dne 28.2.2011

Soňa Kršková-Tallnayerová  
Štompil 13, 624 00 Brno





Herzan



územní plán města Brna

 MAGISTRÁT MĚSTA BRNA  
 ODBOR ÚZEMNÍHO PLÁNOVÁNÍ A

 ROZVOJE  
 MAGISTRÁT MĚSTA BRNA  
 ODBOR ÚZEMNÍHO PLÁNOVÁNÍ A ROZVOJE

Pořadové č. námítky

NI.....

N 1654

10-03-2011

010529

## NÁMITKA

## KE KONCEPTU ÚZEMNÍHO PLÁNU MĚSTA BRNA

podle ustanovení § 48 odst. 2 zákona č. 183/2006 Sb., o územním plánování a stavebním řádu (stavební zákon) v platném znění

## I. Identifikační údaje vlastníka/zástupce veřejnosti podávajících námítku

Jméno, příjmení fyzické osoby/ název právnické osoby	Květoslava Volejníková
Adresa / sídlo	Brno, Fleischnerova 7, 635 00
Identifikace vlastněné nemovitosti	Zahrada a chata
Podává-li věcně shodnou námítku více navrhovatelů, jsou údaje o nich (jméno, příjmení, adresa a identifikace vlastněné nemovitosti) uvedeny v samostatných přílohách	<input type="checkbox"/> ano <input type="checkbox"/> ne

## II. Upřesnění obsahu námítky

k návrhu řešení		k procesu požizování	
textové části <input checked="" type="checkbox"/> ano <input type="checkbox"/> ne	grafické části <input checked="" type="checkbox"/> ano <input type="checkbox"/> ne	<input type="checkbox"/> ano <input type="checkbox"/> ne	<input type="checkbox"/> ano <input type="checkbox"/> ne

## III. Údaje o uplatněné námítce k variantě (variantám) konceptu

 I.  II.  III.

Městská část	Brno - Bystrc,
Katastrální území	Bystrc
Parcelní čísla pozemků (adresa nemovitosti, doplňující popis lokality)	zahrada - 2567/1, 2567/2 chata - 2568 Kamechy /Ruda/ 527
Obsah námítky	Nesouhlasím se zřízením hřbitova v této lokalitě, preferuji individuální výstavbu rodinných domků, variantu I.

IV. Grafická příloha  
k námítce ano  
 ne

## V. Ostatní přílohy

- zmocnění zástupce veřejnosti, ve smyslu § 23 odst. 2 a 3 stavebního zákona  ano  ne

## VI. Preference varianty konceptu

 I. varianta  II. varianta  III. varianta

V ..... Brně ..... dne 9. 3. 2011 .....

podpis vlastníka / zástupce veřejnosti

Vyplněný formulář zašlete nejpozději do 10.3.2011 na adresu :

 Magistrát města Brna, Odbor územního plánování a rozvoje, Kounicova 67, 601 67 Brno  
 (viz veřejná vyhláška)

Hlrxan



MAGISTRÁT MĚSTA BRNA  
ODBOR ÚZEMNÍHO PLÁNOVÁNÍ A

Pořadové č. námítky

N/.....

N 1655

GIS ROZVOJE BRNA  
územního plánování a rozvoje

Došlo: 10-03-2011

0105298

### NÁMITKA

### KE KONCEPTU ÚZEMNÍHO PLÁNU MĚSTA BRNA

podle ustanovení § 48 odst. 2 zákona č. 183/2006 Sb., o územním plánování a stavebním řádu (stavební zákon) v platném znění

#### I. Identifikační údaje vlastníka/zástupce veřejnosti podávajících námítku

Jméno, příjmení fyzické osoby/ název právnické osoby	Květoslava Volejníková
Adresa / sídlo	Brno, Fleischnerova 7, 635 00
Identifikace vlastněné nemovitosti	pole - id. 1/2
Podává-li věcně shodnou námítku více navrhovatelů, jsou údaje o nich (jméno, příjmení, adresa a identifikace vlastněné nemovitosti) uvedeny v samostatných přílohách	<input type="checkbox"/> ano <input type="checkbox"/> ne

#### II. Upřesnění obsahu námítky

k návrhu řešení		k procesu požizování	
textové části <input type="checkbox"/> ano <input type="checkbox"/> ne	grafické části <input type="checkbox"/> ano <input type="checkbox"/> ne	<input type="checkbox"/> ano	<input type="checkbox"/> ne

#### III. Údaje o uplatněné námítce k variantě (variantám) konceptu

I.  II.  III.

Městská část	Brno-Bystřec
Katastrální území	Bystřec
Parcelní čísla pozemků (adresa nemovitosti, doplňující popis lokality)	2632/39, pozemek leží v blízkosti výstavby DD Chovánk.
Obsah námítky	Nesouhlasím se zařazením pozemku do jiné kategorie než je indiv. výstavba RD. O této změně se hovořilo na besedě o ÚP v Bystřeci dne 9.3.2011. Podporuji variantu I - výstavba RD.

IV. Grafická příloha k námítce	<input type="checkbox"/> ano <input type="checkbox"/> ne
--------------------------------	---

V. Ostatní přílohy - zmocnění zástupce veřejnosti, ve smyslu § 23 odst.2 a 3 stavebního zákona	<input type="checkbox"/> ano <input type="checkbox"/> ne
--	--

VI. Preference varianty konceptu	<input checked="" type="checkbox"/> I. varianta <input type="checkbox"/> II. varianta <input type="checkbox"/> III. varianta
----------------------------------	--

V.....Brně.....dne.....10.3.2011.	 podpis vlastníka / zástupce veřejnosti
-----------------------------------	--

Vyplněný formulář zašlete nejpozději do 10.3.2011 na adresu :

Magistrát města Brna, Odbor územního plánování a rozvoje, Kounicova 67, 601 67 Brno  
(viz veřejná vyhláška)



MAGISTRÁT MĚSTA BRNA  
ODBOR ÚZEMNÍHO PLÁNOVÁNÍ A  
ROZVOJE

N 1623 Plr.

MAGISTRÁT MĚSTA BRNA Odbor územního plánování a rozvoje
Došlo dne: 10-03-2011
Č.j. MMB: 0105/220
Přil: .....

## NÁMITKA KE KONCEPTU ÚZEMNÍHO PLÁNU MĚSTA BRNA

podle ustanovení § 48 odst. 2 zákona č. 183/2006 Sb., o územním plánování a stavebním řádu (stavební zákon) v platném znění

### I. Identifikační údaje vlastníka/zástupce veřejnosti podávajících námitku

Jméno, příjmení fyzické osoby/ název právnické osoby	ing. Václav Potáší
Adresa / sídlo	Jiráškova 6, Brno, 60200
Identifikace vlastněné nemovitosti	k.ú. Přizřenice, p.č. 539/10, id.č. 539/48
Podává-li věcně shodnou námitku více navrhovatelů, jsou údaje o nich (jméno, příjmení, adresa a identifikace vlastněné nemovitosti) uvedeny v samostatných přílohách	<input type="checkbox"/> ano <input type="checkbox"/> ne

### II. Upřesnění obsahu námítky

k návrhu řešení	k procesu pořizování	
textové části <input type="checkbox"/> ano <input type="checkbox"/> ne	grafické části <input checked="" type="checkbox"/> ano <input type="checkbox"/> ne	<input type="checkbox"/> ano <input type="checkbox"/> ne

### III. Údaje o uplatněné námítce k variantě (variantám) konceptu

	<input checked="" type="checkbox"/> I. <input type="checkbox"/> II. <input type="checkbox"/> III.
Městská část	Brno - jih
Katastrální území	Přizřenice
Parcelní čísla pozemků (adresa nemovitosti doplňující popis lokality)	viz výše
Obsah námítky	rozšíření plochy E/2 o cca 80 m směr západ

IV. Grafická příloha k námítce	<input type="checkbox"/> ano <input checked="" type="checkbox"/> ne
-----------------------------------	--

V. Ostatní přílohy - zmocnění zástupce veřejnosti, ve smyslu § 23 odst.2 a 3 stavebního zákona	<input type="checkbox"/> ano <input type="checkbox"/> ne
---	--

VI. Preference varianty konceptu	<input type="checkbox"/> I. varianta <input type="checkbox"/> II. varianta <input type="checkbox"/> III. varianta
----------------------------------	---

V Brně dne 10.3.2011	 podpis vlastníka / zástupce veřejnosti
----------------------	--

Vyplněný formulář zašlete nejpozději do 10.3.2011 na adresu :

**Magistrát města Brna, Odbor územního plánování a rozvoje, Kounicova 67, 601 67 Brno**  
(viz veřejná vyhláška)

VÝPIS Z KATASTRU NEMOVITOSTÍ

prokazující stav evidovaný k datu 03.05.2010 08:58:46

Okres: CZ0642 Brno-město

Obec: 582786 Brno

Kat.území: 612146 Přízřenice

List vlastnictví: 923

V kat. území jsou pozemky vedeny v jedné číselné řadě

A Vlastník, jiný oprávněný	Identifikátor	Podíl
Vlastnické právo		
Potáš Václav Ing., Jiráskova 214/6, Brno-střed - Veveří, 602 00 Brno 2	600610/0859	

B Nemovitosti

Pozemky

Parcela	Výměra [m2]	Druh pozemku	Způsob využití	Způsob ochrany
539/50	3557	orná půda		zemědělský půdní fond

B1 Jiná práva - Bez zápisu

C Omezení vlastnického práva - Bez zápisu

D Jiné zápisy - Bez zápisu

E Nabývací tituly a jiné podklady zápisu

Listina

o Smlouva kupní ze dne 07.04.2010. Právní účinky vkladu práva ke dni 07.04.2010.

V-6005/2010-702

Pro: Potáš Václav Ing., Jiráskova 214/6, Brno-střed - Veveří,  
602 00 Brno 2

RČ/IČO: 600610/0859

o Smlouva kupní ze dne 09.04.2010. Právní účinky vkladu práva ke dni 12.04.2010.

V-6228/2010-702

Pro: Potáš Václav Ing., Jiráskova 214/6, Brno-střed - Veveří,  
602 00 Brno 2

RČ/IČO: 600610/0859

F Vztah bonitovaných půdně ekologických jednotek (BPEJ) k parcelám

Parcela	BPEJ	Výměra [m2]
539/50	20210	3557

Pokud je výměra bonitních dílů parcel menší než výměra parcely, zbytek parcely není bonitován


Katastrální úřad pro Jihomoravský kraj,  
Katastrální pracoviště Brno-město

Vyhotoveno: 03.05.2010 08:58:46

Vyhotovil: Burianová Dagmar

Řízení PÚ: ..... 3044/10 .....

Podpis, razítko:





územní plán města Brna

MAGISTRÁT MĚSTA BRNA  
ODBOR ÚZEMNÍHO PLÁNOVÁNÍ A  
ROZVOJEN 1819 *Rece*

MAGISTRÁT MĚSTA BRNA Pořadové číslo námítky: .....	MĚSTA BRNA Odbor územního plánování a rozvoje
Došlo dne: 10 -03- 2011	0105 221
Č.j. MMB: .....	
Pril: .....	

## NÁMITKA KE KONCEPTU ÚZEMNÍHO PLÁNU MĚSTA BRNA

podle ustanovení § 48 odst. 2 zákona č. 183/2006 Sb., o územním plánování a stavebním řádu (stavební zákon) v platném znění

### I. Identifikační údaje vlastníka/zástupce veřejnosti podávajících námítku

Jméno, příjmení fyzické osoby / název právnické osoby	DANA SAKOVA			
Adresa / sídlo	JUBILEJNÍ 66, 620 00 BRNO			
Identifikace vlastněné nemovitosti	p.č. 902			
Podává-li věcně shodnou námítku více navrhovatelů, jsou údaje o nich (jméno, příjmení, adresa a identifikace vlastněné nemovitosti) uvedeny v samostatných přílohách	<input type="checkbox"/>	ano	<input checked="" type="checkbox"/>	ne

### II. Upřesnění obsahu námítky

k návrhu řešení		k procesu požizování	
textové části	grafické části		
<input checked="" type="checkbox"/> ano <input type="checkbox"/> ne	<input checked="" type="checkbox"/> ano <input type="checkbox"/> ne	<input checked="" type="checkbox"/> ano <input type="checkbox"/> ne	

### III. Údaje o uplatněné námítce k variantě (variantám) konceptu

 I.  II.  III.

Městská část	BRNO - TURANY
Katastrální území	BRNEŇSKÉ IVANOVICÉ
Parcelní čísla pozemků (adresa nemovitosti, doplňující popis lokality)	p.č. 902
Obsah námítky	Jako vlastník výše uvedeného pozemku, vnaším námítkou k vytvoření budov: domu na našem pozemku kolem potoka, který jím protéká. Naschláskám se zasahováním do soukromího vlastnictví.

IV. Grafická příloha k námítce	<input type="checkbox"/> ano <input checked="" type="checkbox"/> ne
-----------------------------------	--

V. Ostatní přílohy - zmocnění zástupce veřejnosti, ve smyslu § 23 odst.2 a 3 stavebního zákona	<input type="checkbox"/> ano <input checked="" type="checkbox"/> ne
---	---

VI. Preference varianty konceptu	<i>přirodní stav</i>	
<input type="checkbox"/> I. varianta	<input type="checkbox"/> II. varianta	<input type="checkbox"/> III. varianta

V ..... dne ..... 9. 3. 2011	<i>[Signature]</i>
	podpis vlastníka / zástupce veřejnosti

Vyplněný formulář zašlete nejpozději do 10.3.2011 na adresu :

Magistrát města Brna, Odbor územního plánování a rozvoje, Kounicova 67, 601 67 Brno  
(viz veřejná vyhláška)



MAGISTRÁT MĚSTA BRNA  
ODBOR ÚZEMNÍHO PLÁNOVÁNÍ A  
ROZVOJE

N 1218. 222

Magistrát města Brna Odbor územního plánování a rozvoje	Magistrát města Brna Odbor územního plánování a rozvoje
Došlo dne: 10-03-2011	0105225
C.j. MMB:.....	
Pril:.....	

## NÁMITKA KE KONCEPTU ÚZEMNÍHO PLÁNU MĚSTA BRNA

podle ustanovení § 48 odst. 2 zákona č. 183/2006 Sb., o územním plánování a stavebním řádu (stavební zákon) v platném znění

### I. Identifikační údaje vlastníka/zástupce veřejnosti podávající námitku

Jméno, příjmení fyzické osoby/ název právnické osoby	DANA SAXOVA	<input type="checkbox"/> ano
Adresa / sídlo	JUBILEJNÍ 66, 602 00 BRNO	<input checked="" type="checkbox"/> ne
Identifikace vlastněné nemovitosti	p.č. 802	
Podává-li věcně shodnou námitku více navrhovatelů, jsou údaje o nich (jméno, příjmení, adresa a identifikace vlastněné nemovitosti) uvedeny v samostatných přílohách		<input type="checkbox"/> ano <input checked="" type="checkbox"/> ne

### II. Upřesnění obsahu námitky

k návrhu řešení	k procesu pořízení	
textové části	grafické části	
<input checked="" type="checkbox"/> ano <input type="checkbox"/> ne	<input checked="" type="checkbox"/> ano <input type="checkbox"/> ne	<input type="checkbox"/> ano <input type="checkbox"/> ne

### III. Údaje o uplatněné námitce k variantě (variantám) konceptu

I.  II.  III.

Městská část	BRNO - TURKOVY
Katastrální území	BRNĚNSKÉ IVANOVICĚ
Parcelní čísla pozemků (adresa nemovitosti, doplňující popis lokality)	p.č. 802
Obsah námitky	Jako vlastník výše uvedeného pozemku vznáším námitku ke změně saturování této pozemku schválenou městskou částí (II., III. variantou ú.p.) nebo krajinnou částí (II. variantou ú.p.). Dále vznáším námitku proti předpokládané změně stáv. města Brna k výše uvedenému pozemku, který je v soukromném vlastnictví.

IV. Grafická příloha k námitce	<input type="checkbox"/> ano <input checked="" type="checkbox"/> ne
--------------------------------	--

V. Ostatní přílohy - zmocnění zástupce veřejnosti, ve smyslu § 23 odst.2 a 3 stavebního zákona	<input type="checkbox"/> ano <input checked="" type="checkbox"/> ne
--	---

VI. Preference varianty konceptu	SOLICITANT STAV - SOLIKRÓME VLASTNICTVÍ	
<input type="checkbox"/> I. varianta	<input type="checkbox"/> II. varianta	<input type="checkbox"/> III. varianta

V ..... dne 9.3.2011	podpis vlastníka / zástupce veřejnosti
----------------------	--

Vyplněný formulář zašlete nejpozději do 10.3.2011 na adresu :

Magistrát města Brna, Odbor územního plánování a rozvoje, Kounicova 67, 601 67 Brno  
(viz veřejná vyhláška)



MAGISTRÁT MĚSTA BRNA  
 ODBOR ÚZEMNÍHO PLÁNOVÁNÍ A  
 ROZVOJE

N. 1817 Alex.

Podávající námitku	NY
MAGISTRÁT MĚSTA BRNA Odbor územního plánování a rozvoje	
Došlo dne: 10 -03- 2011	
010522P	

**NÁMITKA**  
**KE KONCEPTU ÚZEMNÍHO PLÁNU MĚSTA BRNA**

podle ustanovení § 48 odst. 2 zákona č. 183/2006 Sb., o územním plánování a stavebním řádu (stavební zákon) v platném znění

**I. Identifikační údaje vlastníka/zástupce veřejnosti podávajících námitku**

Jméno, příjmení fyzické osoby/ název právnické osoby	Zdeněk a Ivča Volfsov
Adresa / sídlo	Jubilejní 74, 620 00 Brno
Identifikace vlastněné nemovitosti	p.č. 794, 797 L.ú. Brněnské Ivanovice
Podává-li věcně shodnou námitku více navrhovatelů, jsou údaje o nich (jméno, příjmení, adresa a identifikace vlastněné nemovitosti) uvedeny v samostatných přílohách	<input type="checkbox"/> ano <input checked="" type="checkbox"/> ne

**II. Upřesnění obsahu námitky**

k návrhu řešení	k procesu pořizování
textové části <input checked="" type="checkbox"/> ano <input type="checkbox"/> ne	grafické části <input checked="" type="checkbox"/> ano <input type="checkbox"/> ne
<input type="checkbox"/> ano <input type="checkbox"/> ne	

**III. Údaje o uplatněné námitce k variantě (variantám) konceptu**  I.  II.  III.

Městská část	Brno - Tuřany
Katastrální území	Brněnské Ivanovice
Parcelní čísla pozemků (adresa nemovitosti, doplňující popis lokality)	p.č. 794, 797
Obsah námitky	Vše vlastnicki jsou uvedeny pozemky v rámci námitky ke změně administrativní těchto ploch zahrady v soukromém vlastnictví (p.č. 797, část p.č. 794) na městskou zeleň (I, III. varianta ÚP) či kojišnickou zeleň (II. varianta ÚP). Je zde úrodná půda, pozemky máme v soukromém vlastnictví, zahradu městu neprodáme, v rámci námitky i proti předkupnímu právu stát. města Brna a vše uvedeným pozemkům.

**IV. Grafická příloha k námitce**  ano  ne

**V. Ostatní přílohy - zmocnění zástupce veřejnosti, ve smyslu § 23 odst.2 a 3 stavebního zákona**  ano  ne

**VI. Preference varianty konceptu** *Důvodně stav*

I. varianta  II. varianta  III. varianta

V dne ..... dne 7.3.2011

*Zdeněk Volfsov*  
podpis vlastníka / zástupce veřejnosti

Vyplněný formulář zašlete nejpozději do 10.3.2011 na adresu :  
**Magistrát města Brna, Odbor územního plánování a rozvoje, Kounicova 67, 601 67 Brno**  
 (viz veřejná vyhláška)



MAGISTRÁT MĚSTA BRNA  
 ODBOR ÚZEMNÍHO PLÁNOVÁNÍ A  
 ROZVOJE

N 1216 Alex.

MAGISTRÁT MĚSTA BRNA	
Odbor územního plánování a rozvoje	
Došlo dne:	10-03-2011
	0105230
Č.j. MMB:	
Příl.	

## NÁMITKA KE KONCEPTU ÚZEMNÍHO PLÁNU MĚSTA BRNA

podle ustanovení § 48 odst. 2 zákona č. 183/2006 Sb., o územním plánování a stavebním řádu (stavební zákon) v platném znění

### I. Identifikační údaje vlastníka/zástupce veřejnosti podávající námitku

Jméno, příjmení fyzické osoby/ název právnické osoby	Štěpán 9 / Ing. Volpon
Adresa / sídlo	Jubilejní 74, 620 00 Brno
Identifikace vlastněné nemovitosti	p.č. 794, 797

Podává-li věcně shodnou námitku více navrhovatelů, jsou údaje o nich (jméno, příjmení, adresa a identifikace vlastněné nemovitosti) uvedeny v samostatných přílohách  ano  ne

### II. Upřesnění obsahu námitky

k návrhu řešení		k procesu pořizování	
textové části	grafické části		
<input checked="" type="checkbox"/> ano <input type="checkbox"/> ne	<input checked="" type="checkbox"/> ano <input type="checkbox"/> ne	<input type="checkbox"/> ano <input type="checkbox"/> ne	<input type="checkbox"/> ano <input type="checkbox"/> ne

### III. Údaje o uplatněné námitce k variantě (variantám) konceptu I. II. III.

Městská část	Brno - Tuřany
Katastrální území	Brněnské Ivanovice
Parcelní čísla pozemků (adresa nemovitosti, doplňující popis lokality)	p.č. 794, 797
Obsah námitky	Jako vlastník výše uvedených pozemků vznáším námitku k vytvoření biokoridoru na našich pozemcích kolem potoka, který jimi prochází, kdy dochází k zabránění půdy v našem soukromém vlastnictví.

IV. Grafická příloha k námitce  ano  ne

V. Ostatní přílohy - zmocnění zástupce veřejnosti, ve smyslu § 23 odst.2 a 3 stavebního zákona  ano  ne

VI. Preference varianty konceptu *převodní stav*  
 I. varianta  II. varianta  III. varianta

V Brně dne 7.3.2011 *Ing. Ivan Štěpán Volpon*  
 podpis vlastníka / zástupce veřejnosti

Vyplněný formulář zašlete nejpozději do 10.3.2011 na adresu :

Magistrát města Brna, Odbor územního plánování a rozvoje, Kounicova 67, 601 67 Brno  
 (viz veřejná vyhláška)





MAGISTRÁT MĚSTA BRNA  
 ODBOR ÚZEMNÍHO PLÁNOVÁNÍ A  
 ROZVOJE

N 1895 Zlec.

MAGISTRÁT MĚSTA BRNA  
 Odbor územního plánování a rozvoje  
 Pořadové číslo námítky: .....  
 Došlo dne: 10-03-2011  
 Č.j. MMB: 0105234  
 Příl: .....

## NÁMITKA KE KONCEPTU ÚZEMNÍHO PLÁNU MĚSTA BRNA

podle ustanovení § 48 odst. 2 zákona č. 183/2006 Sb., o územním plánování a stavebním řádu (stavební zákon) v platném znění

### I. Identifikační údaje vlastníka/zástupce veřejnosti podávajících námítku

Jméno, příjmení fyzické osoby / název právnické osoby	Ludmila, Tomáš, Ondřej Šabradníkovi			
Adresa / sídlo	Jubilejní 46, Brno 602 00			
Identifikace vlastněné nemovitosti	p.č. 792			
Podává-li věcně shodnou námítku více navrhovatelů, jsou údaje o nich (jméno, příjmení, adresa a identifikace vlastněné nemovitosti) uvedeny v samostatných přílohách	<input type="checkbox"/>	ano	<input checked="" type="checkbox"/>	ne

### II. Upřesnění obsahu námítky

k návrhu řešení		k procesu pořizování		
textové části	grafické části	<input type="checkbox"/>	ano <input type="checkbox"/>	ne
<input checked="" type="checkbox"/> ano <input type="checkbox"/> ne	<input checked="" type="checkbox"/> ano <input type="checkbox"/> ne	<input type="checkbox"/>	ano <input type="checkbox"/>	ne

### III. Údaje o uplatněné námítce k variantě (variantám) konceptu I. II. III.

Městská část	Brno - Tuřany
Katastrální území	Brněnsko - Juhonovice
Parcelní čísla pozemků (adresa nemovitosti, doplňující popis lokality)	p.č. 792
Obsah námítky	Jako vlastníci nyní uvažujeme pozemek včetně jeho nemovitosti ke společné zástupci tento pozemek (zahradu) a soukromém majetku p.č. 792) na městskou zeleň (I. variantu ÚP) či krajinovou zeleň (II. varianta ÚP). Je zde úvodní píďa - zahrada. Pozemek neprodá- me. Předáváme námítku i proti předkupnímu právu st. města Brna k výše uvedenému pozemku.

IV. Grafická příloha k námítce	<input type="checkbox"/> ano <input checked="" type="checkbox"/> ne
-----------------------------------	--

V. Ostatní přílohy - zmocnění zástupce veřejnosti, ve smyslu § 23 odst.2 a 3 stavebního zákona	<input type="checkbox"/> ano <input checked="" type="checkbox"/> ne
---	---

VI. Preference varianty konceptu	<input type="checkbox"/> I. varianta <input type="checkbox"/> II. varianta <input type="checkbox"/> III. varianta
----------------------------------	---

V dne 4.3.2011	Podpis vlastníka / zástupce veřejnosti
----------------	--

Vyplněný formulář zašlete nejpozději do 10.3.2011 na adresu :  
 Magistrát města Brna, Odbor územního plánování a rozvoje, Kounicova 67, 601 67 Brno  
 (viz veřejná vyhláška)



MAGISTRÁT MĚSTA BRNA  
ODBOR ÚZEMNÍHO PLÁNOVÁNÍ A  
ROZVOJE

N 9814 *Mer.*

Pořadové č. námítky	MAGISTRÁT MĚSTA BRNA Odbor územního plánování a rozvoje
Došlo dne:	10 -03- 2011 <i>0105 236</i>

Č.j. MMB: .....  
Příl.: .....

## NÁMITKA KE KONCEPTU ÚZEMNÍHO PLÁNU MĚSTA BRNA

podle ustanovení § 48 odst. 2 zákona č. 183/2006 Sb., o územním plánování a stavebním řádu (stavební zákon) v platném znění

### I. Identifikační údaje vlastníka/zástupce veřejnosti podávajících námítku

Jméno, příjmení fyzické osoby / název právnické osoby	<i>Ludmila Zahradníková, Tomáš Zahradník, Ondřej Zahradník</i>
Adresa / sídlo	<i>Jubilejní 16, Brno 620 00</i>
Identifikace vlastněné nemovitosti	<i>p.č. 792</i>

Podává-li věcně shodnou námítku více navrhovatelů, jsou údaje o nich (jméno, příjmení, adresa a identifikace vlastněné nemovitosti) uvedeny v samostatných přílohách  ano  ne

### II. Upřesnění obsahu námítky

k návrhu řešení		k procesu požizování	
textové části <input checked="" type="checkbox"/> ano <input type="checkbox"/> ne	grafické části <input checked="" type="checkbox"/> ano <input type="checkbox"/> ne	<input type="checkbox"/> ano <input type="checkbox"/> ne	<input type="checkbox"/> ano <input type="checkbox"/> ne

### III. Údaje o uplatněné námítce k variantě (variantám) konceptu I. II. III.

Městská část	<i>Brno - Tuřany</i>
Katastrální území	<i>Brněnská Ivanovice</i>
Parcelní čísla pozemků (adresa nemovitosti, doplňující popis lokality)	<i>p.č. 792</i>

Obsah námítky  
*Jako vlastníci již vradeného pozemku  
nadržíme námítce k vytvoření biokoridoru  
kolem potoka, který protéká přes náš  
pozemek, jelikož by tak došlo  
k sáboru půdy, která je v našem  
soukromém vlastnictví*

IV. Grafická příloha  
k námítce  ano  ne

V. Ostatní přílohy  
- zmocnění zástupce veřejnosti, ve smyslu § 23 odst.2 a 3 stavebního zákona  ano  ne

VI. Preference varianty konceptu *Sachovými předáními vstoup*  
 I. varianta  II. varianta  III. varianta

V *Brno* dne *7.3.2011*

*Ludmila Zahradníková*  
podpis vlastníka / zástupce veřejnosti

Vyplněný formulář zašlete nejpozději do 10.3.2011 na adresu :

Magistrát města Brna, Odbor územního plánování a rozvoje, Kounicova 67, 601 67 Brno  
(viz veřejná vyhláška)

Došlo: 10-03-2011

Číslo jednací: 0105238  
Příloha:



MAGISTRÁT MĚSTA BRNA  
ODBOR ÚZEMNÍHO PLÁNOVÁNÍ A  
ROZVOJE

Pořadové č. připomínky

PI.....

P492

<b>PŘIPOMÍNKA</b>	
<b>KE KONCEPTU ÚZEMNÍHO PLÁNU MĚSTA BRNA</b>	
<i>podle ustanovení § 48 odst. 2 zákona č. 183/2006 Sb., o územním plánování a stavebním řádu (stavební zákon) v platném znění</i>	
<b>I. Identifikační údaje osoby podávající připomínku</b>	
Jméno, příjmení fyzické osoby/ název právnické osoby	KANCLEROVÁ IVA
Adresa / sídlo	KROKOVA 42, BRNO - ŽIDENICE, 615 00
Podává-li připomínku více navrhovatelů, jsou údaje o nich (jméno, příjmení, adresa) uvedeny v samostatné příloze	<input type="checkbox"/> ano <input type="checkbox"/> ne
<b>II. Upřesnění obsahu připomínky</b>	
k návrhu řešení	k procesu pořizování
textové části <input type="checkbox"/> ano <input type="checkbox"/> ne	grafické části <input checked="" type="checkbox"/> ano <input type="checkbox"/> ne
	<input type="checkbox"/> ano <input type="checkbox"/> ne
<b>III. Údaje o uplatněné připomínce k variantě (variantám) konceptu</b> <input checked="" type="checkbox"/> I. <input checked="" type="checkbox"/> II. <input checked="" type="checkbox"/> III.	
Městská část	BRNO - BOHUNICE
Katastrální území	BOHUNICE
Parcelní čísla pozemků (adresa nemovitosti, doplňující popis lokality)	1185/1; 1186; 1187/3; 1187/4; 1193/48; 1193/51; 1193/52; 1193/72
Obsah připomínky	POŽADUJI TAKOVOU ÚPRAVU ÚZEMNÍHO PLÁNU, KTERÁ UMOŽNÍ NA UVEDENÝCH POZEMKÁCH VYBUDOVAT DUCHOVNĚ VĚDE- LÁVACÍ CENTRUM A LESOPARK, SPOČÍVAJÍCÍ V SAMOSTATNĚ STOJÍCÍ BUDOVĚ V JIŽNÍ ČÁSTI POZEMKU 1193/48 A KAPLE V SEVERNÍ ČÁSTI POZEMKU p.č. 1186
<b>IV. Grafická příloha k připomínce</b>	<input type="checkbox"/> ano <input checked="" type="checkbox"/> ne
<b>V. Preference varianty konceptu</b>	
<input type="checkbox"/> I. varianta <input type="checkbox"/> II. varianta <input type="checkbox"/> III. varianta	
v BRNĚ dne 2.3.2011	 podpis
Vyplněný formulář zašlete nejpozději do 10.3.2011 na adresu : <b>Magistrát města Brna, Odbor územního plánování a rozvoje, Kounicova 67, 601 67 Brno</b> (viz veřejná vyhláška)	

Došlo: 10-03-2011

Číslo jednací: 0105239

Příloha:



územní plán města Brna

MAGISTRÁT MĚSTA BRNA  
 ODBOR ÚZEMNÍHO PLÁNOVÁNÍ A  
 ROZVOJE

Pořadové č. připomínky

P/.....

P 491

## PŘIPOMÍNKA KE KONCEPTU ÚZEMNÍHO PLÁNU MĚSTA BRNA

podle ustanovení § 48 odst. 2 zákona č. 183/2006 Sb., o územním plánování a stavebním řádu (stavební zákon) v platném znění

### I. Identifikační údaje osoby podávající připomínku

Jméno, příjmení fyzické osoby/  
 název právnické osoby: *Voitech Cizý*

Adresa / sídlo: *BRNO 2r, BOHUNICE ul. Souhrady 14*

Podává-li připomínku více navrhovatelů, jsou údaje o nich (jméno, příjmení, adresa) uvedeny v samostatné příloze  ano  ne

### II. Upřesnění obsahu připomínky

k návrhu řešení		k procesu pořizování	
textové části	grafické části		
<input type="checkbox"/> ano <input type="checkbox"/> ne	<input checked="" type="checkbox"/> ano <input type="checkbox"/> ne	<input type="checkbox"/> ano <input type="checkbox"/> ne	<input type="checkbox"/> ano <input type="checkbox"/> ne

### III. Údaje o uplatněné připomínce k variantě (variantám) konceptu I. II. III.

Městská část: *BRNO - BOHUNICE*

Katastrální území: *BOHUNICE*

Parcelní čísla pozemků (adresa nemovitosti, doplňující popis lokality): *M 185/1; 1186; 1187/3; 1187/4; M 193/48; 1193/51; 1193/52; 1193/72*

Obsah připomínky: *Poraduji tokovou úpravu územního plánu, která umožní na uvedených pozemcích vybudovat duchovní vzdělávací centrum o celoplošné spočívající v samostatně stojící budově v jižní části pozemku 1193/48 a kaple v severní části pozemku p.č. 1186*

IV. Grafická příloha k připomínce  ano  ne

V. Preference varianty konceptu  I. varianta  II. varianta  III. varianta

v *Brně* dne *4.03.2011*

*[Signature]*  
 podpis

Vyplněný formulář zašlete nejpozději do 10.3.2011 na adresu :  
 Magistrát města Brna, Odbor územního plánování a rozvoje, Kounicova 67, 601 67 Brno  
 (viz veřejná vyhláška)

Došlo: 10-03-2011

Číslo jednací: 0105242

Předmět:



územní plán města Brna

MAGISTRÁT MĚSTA BRNA  
ODBOR ÚZEMNÍHO PLÁNOVÁNÍ A  
ROZVOJE

Pořadové č. připomínky

Pl....

P 490

**PŘIPOMÍNKA****KE KONCEPTU ÚZEMNÍHO PLÁNU MĚSTA BRNA**

podle ustanovení § 48 odst. 2 zákona č. 183/2006 Sb., o územním plánování a stavebním řádu (stavební zákon) v platném znění

**I. Identifikační údaje osoby podávající připomínku**Jméno, příjmení fyzické osoby/  
název právnické osoby

Robert Jurík

Adresa /sidlo

Staničkova 126 602 00 Brno

Podává-li připomínku více navrhovatelů, jsou údaje o nich (jméno, příjmení, adresa) uvedeny v samostatné příloze

 ano  
 ne**II. Upřesnění obsahu připomínky**

k návrhu řešení

k procesu pořizování

textové části

grafické části

 ano  ne ano  ne ano  ne**III. Údaje o uplatněné připomínce k variantě (variantám) konceptu** I.  II.  III.

Městská část

Brno - Bohunice

Katastrální území

Bohunice

Parcelní čísla pozemků  
(adresa nemovitosti,  
doplňující popis lokality)1185/1, 1186, 1187/3, 1187/4,  
1193/48, 1193/51, 1193/52, 1193/72

Obsah připomínky

Požadují takovou úpravu územního plánu, která umožní na uvedených pozemcích vybudovat duchovně vzdělávací centrum a lesopark, spočívající v samostatně stojící budově v jižní části pozemku 1193/48 a kaple v severní části pozemku p.č. 1186

**IV. Grafická příloha  
k připomínce** ano  
 ne**V. Preference varianty konceptu** I. varianta II. varianta III. varianta

v Brně dne 26.2.11

  
podpis

Vyplněný formulář zašlete nejpozději do 10.3.2011 na adresu :

Magistrát města Brna, Odbor územního plánování a rozvoje, Kounicova 67, 601 67 Brno

(viz veřejná vzháška)

Došlo: 10-03-2011

Číslo jednací: 0105244

Příloha:



územní plán města Brna

MAGISTRÁT MĚSTA BRNA  
ODBOR ÚZEMNÍHO PLÁNOVÁNÍ A  
ROZVOJE

Pořadové č. připomínky

P/.....

P489

## PŘIPOMÍNKA KE KONCEPTU ÚZEMNÍHO PLÁNU MĚSTA BRNA

podle ustanovení § 48 odst. 2 zákona č. 183/2006 Sb., o územním plánování a stavebním řádu (stavební zákon) v platném znění

**I. Identifikační údaje osoby podávající připomínku**Jméno, příjmení fyzické osoby/  
název právnické osoby

MARIE LUKÉŠOVÁ

Adresa /sidlo

HORAŘKOVSKÁ 10 628 00 BRNO

Podává-li připomínku více navrhovatelů, jsou údaje o nich (jméno, příjmení, adresa) uvedeny v samostatné příloze

 ano ne**II. Upřesnění obsahu připomínky**

k návrhu řešení

k procesu pořizování

textové části

grafické části

 ano  ne ano  ne ano  ne**III. Údaje o uplatněné připomínce k variantě (variantám) konceptu** I.  II.  III.

Městská část

BRNO - BOHUNICE

Katastrální území

BOHUNICE

Parcelní čísla pozemků  
(adresa nemovitosti,  
doplňující popis lokality)1185/11; 1186; 1187/3; 1187/4; 1193/48;  
1193/51; 1193/52; 1193/72

Obsah připomínky

Požaduji takovou úpravu územního plánu, která umožní na uvedených pozemcích vybudovat duchovní vzdělávací centrum a lesopark, spočívající v samostatně stojící budově v jižní části pozemku 1193/48 a kaple v severní části pozemku p.č. 1186

**IV. Grafická příloha  
k připomínce** ano ne**V. Preference varianty konceptu** I. varianta II. varianta III. varianta

V BRNĚ dne 4.3.2011

  
 .....  
 podpis

Vyplněný formulář zašlete nejpozději do 10.3.2011 na adresu :

Magistrát města Brna, Odbor územního plánování a rozvoje, Kounicova 67, 601 67 Brno

(viz veřejná vyhláška)

Došlo: 10-03-2011

Číslo jednací: 0105248  
Příloha:



MAGISTRÁT MĚSTA BRNA  
ODBOR ÚZEMNÍHO PLÁNOVÁNÍ A  
ROZVOJE

Pořadové č. připomínky

P/....

P488

## PŘIPOMÍNKA KE KONCEPTU ÚZEMNÍHO PLÁNU MĚSTA BRNA

podle ustanovení § 48 odst. 2 zákona č. 183/2006 Sb., o územním plánování a stavebním řádu (stavební zákon) v platném znění

### I. Identifikační údaje osoby podávající připomínku

Jméno, příjmení fyzické osoby/  
název právnické osoby

VERONIA LUKEŠOVÁ

Adresa / sídlo

HEKALOUSKÁ 10 BRNO 628 00

Podává-li připomínku více navrhovatelů, jsou údaje o nich (jméno, příjmení, adresa) uvedeny v samostatné příloze

ano  
 ne

### II. Upřesnění obsahu připomínky

k návrhu řešení

k procesu pořizování

textové části

grafické části

ano  ne

ano  ne

ano  ne

### III. Údaje o uplatněné připomínce k variantě (variantám) konceptu

I.  II.  III.

Městská část

BRNO - BOHUNICE

Katastrální území

BOHUNICE

Parcelní čísla pozemků  
(adresa nemovitosti,  
doplňující popis lokality)

1185/1; 1186; 1187/3; 1187/4; 1193/48; 1193/51; 1193/52; 1193/72

Obsah připomínky

Porádněji takovou úpravu územního plánu, která umožní na uvedených pozemcích vybudovat duchovní vzdělávací centrum a lesopark spočívající v samostatně stojící budově v jižní části pozemku 1193/48 a kaple v severní části pozemku p.č. 1186

### IV. Grafická příloha k připomínce

ano  
 ne

### V. Preference varianty konceptu

I. varianta

II. varianta

III. varianta

v Brně dne 4.3.2011

*Duková*  
.....  
podpis

Vyplněný formulář zašlete nejpozději do 10.3.2011 na adresu :

Magistrát města Brna, Odbor územního plánování a rozvoje, Kounicova 67, 601 67 Brno

(viz veřejné vyhlášení)

Došlo: 10-03-2011

Číslo jednací: 0105253  
Příloha:



MAGISTRÁT MĚSTA BRNA  
ODBOR ÚZEMNÍHO PLÁNOVÁNÍ A  
ROZVOJE

Pořadové č. připomínky	PI..... <b>P487</b>
------------------------	------------------------

<b>PŘIPOMÍNKA</b>	
<b>KE KONCEPTU ÚZEMNÍHO PLÁNU MĚSTA BRNA</b>	
<i>podle ustanovení § 48 odst. 2 zákona č. 183/2006 Sb., o územním plánování a stavebním řádu (stavební zákon) v platném znění</i>	
<b>I. Identifikační údaje osoby podávající připomínku</b>	
Jméno, příjmení fyzické osoby/ název právnické osoby	MIROSLAV KLIMĚŠ
Adresa /sidlo	BRNO, ul. Jakuba Obrovského 566/3, PSČ 635 00
Podává-li připomínku více navrhovatelů, jsou údaje o nich (jméno, příjmení, adresa) uvedeny v samostatné příloze	<input type="checkbox"/> ano <input type="checkbox"/> ne
<b>II. Upřesnění obsahu připomínky</b>	
k návrhu řešení	k procesu pořizování
textové části <input type="checkbox"/> ano <input type="checkbox"/> ne	grafické části <input checked="" type="checkbox"/> ano <input type="checkbox"/> ne
	<input type="checkbox"/> ano <input type="checkbox"/> ne
<b>III. Údaje o uplatněné připomínce k variantě (variantám) konceptu</b> <input checked="" type="checkbox"/> I. <input checked="" type="checkbox"/> II. <input checked="" type="checkbox"/> III.	
Městská část	BRNO - BOHUNICE
Katastrální území	BOHUNICE
Parcelní čísla pozemků (adresa nemovitostí, doplňující popis lokality)	1185/1; 1186; 1187/3; 1187/4; 1193/48; 1193/51; 1193/52; 1193/72.
Obsah připomínky	Požaduji takovou úpravu územního plánu, která umožní na uvedených pozemcích vybudovat duchovně vzdělávací centrum a lesopark, spočívající v samostatně stojící budově v jižní části pozemku 1193/48 a kaple v severní části pozemku p.č. 1186.
<b>IV. Grafická příloha k připomínce</b>	<input type="checkbox"/> ano <input checked="" type="checkbox"/> ne
<b>V. Preference varianty konceptu</b>	
<input type="checkbox"/> I. varianta	<input type="checkbox"/> II. varianta <input type="checkbox"/> III. varianta
v Brně ..... dne 1.3.2011.....	 podpis
Vyplněný formulář zašlete nejpozději do 10.3.2011 na adresu : <b>Magistrát města Brna, Odbor územního plánování a rozvoje, Kounicova 67, 601 67 Brno</b> (viz veřejná vyhláška)	



Došlo: 10-03-2011

Číslo jednací: 0105256  
Příloha:



MAGISTRÁT MĚSTA BRNA  
ODBOR ÚZEMNÍHO PLÁNOVÁNÍ A  
ROZVOJE

Pořadové č. připomínky	PI..... P 486
------------------------	------------------

## PŘIPOMÍNKA KE KONCEPTU ÚZEMNÍHO PLÁNU MĚSTA BRNA

podle ustanovení § 48 odst. 2 zákona č. 183/2006 Sb., o územním plánování a stavebním řádu (stavební zákon) v platném znění

### I. Identifikační údaje osoby podávající připomínku

Jméno, příjmení fyzické osoby/ název právnické osoby	PAVEL LAMPARTER
Adresa /sidlo	3. OBROVSKÝHO 5, 63500 BRNO

Podává-li připomínku více navrhovatelů, jsou údaje o nich (jméno, příjmení, adresa) uvedeny v samostatné příloze  ano  ne

### II. Upřesnění obsahu připomínky

k návrhu řešení		k procesu pořizování	
textové části	grafické části		
<input type="checkbox"/> ano <input type="checkbox"/> ne	<input checked="" type="checkbox"/> ano <input type="checkbox"/> ne	<input type="checkbox"/> ano <input type="checkbox"/> ne	<input type="checkbox"/> ano <input type="checkbox"/> ne

### III. Údaje o uplatněné připomínce k variantě (variantám) konceptu

 I.  II.  III.

Městská část	BRNO - BOHUNICE
Katastrální území	BOHUNICE
Parcelní čísla pozemků (adresa nemovitosti, doplňující popis lokality)	1185/1; 1186; 1187/3; 1187/4; 1193/48; 1193/51; 1193/52; 1193/72

Obsah připomínky

Požádám takovou úpravu územního plánu, která umožní na uvedených pozemcích vybudovat duchovní vzdělávací centrum a lesopark, spočívající v samostatně stojící budově v jižní části pozemku 1193/48 a kaple v severní části pozemku p.č. 1186.

IV. Grafická příloha k připomínce	<input type="checkbox"/> ano <input checked="" type="checkbox"/> ne
-----------------------------------	---

V. Preferenční varianta konceptu

I. varianta  II. varianta  III. varianta

V BRNĚ dne 3.3.2011

.....  
podpis *Karel Lamparter*

Vyplněný formulář zašlete nejpozději do 10.3.2011 na adresu:  
Magistrát města Brna, Odbor územního plánování a rozvoje, Kounicova 67, 601 67 Brno  
(viz veřejná vyhláška)

Došlo: 10-03-2011

Číslo jednací: 0105257

Příloha:



územní plán města Brna

MAGISTRÁT MĚSTA BRNA  
ODBOR ÚZEMNÍHO PLÁNOVÁNÍ A  
ROZVOJE

Pořadové č. připomínky

PI.....

P 485

<b>PŘIPOMÍNKA</b>	
<b>KE KONCEPTU ÚZEMNÍHO PLÁNU MĚSTA BRNA</b>	
<i>podle ustanovení § 48 odst. 2 zákona č. 183/2006 Sb., o územním plánování a stavebním řádu (stavební zákon) v platném znění</i>	
<b>I. Identifikační údaje osoby podávající připomínku</b>	
Jméno, příjmení fyzické osoby/ název právnické osoby	ŠTĚPÁN HORKÝ
Adresa / sídlo	KALECKÉHO 34, 615 00 BRNO
Podává-li připomínku více navrhovatelů, jsou údaje o nich (jméno, příjmení, adresa) uvedeny v samostatné příloze	<input type="checkbox"/> ano <input type="checkbox"/> ne
<b>II. Upřesnění obsahu připomínky</b>	
k návrhu řešení	k procesu pořizování
textové části <input type="checkbox"/> ano <input type="checkbox"/> ne	grafické části <input checked="" type="checkbox"/> ano <input type="checkbox"/> ne
	<input type="checkbox"/> ano <input type="checkbox"/> ne
<b>III. Údaje o uplatněné připomínce k variantě (variantám) konceptu</b> <input checked="" type="checkbox"/> I. <input checked="" type="checkbox"/> II. <input checked="" type="checkbox"/> III.	
Městská část	BRNO - BOHUNICE
Katastrální území	BOHUNICE
Parcelní čísla pozemků (adresa nemovitosti, doplňující popis lokality)	1185/1; 1186; 1187/3; 1184/4; 1193/48; 1193/51; 1193/52; 1193/72;
Obsah připomínky	POŽADUJI TAKOVOU ÚPRAVU ÚZEMNÍHO PLÁNU, KTERÁ UMOŽNÍ NA UVEDENÝCH POZEHCÍCH VYBUDOVAT DUCHOVNĚ VZDĚLÁVACÍ CENTRUM A LESOPARK, SPOČIVACÍ V SAMOSTATNĚ STOJÍCÍ BUDOVĚ V JIŽNÍ ČÁSTI POZEHKU 1193/48 (NA HRANICI OCHRANĚNÉHO PÁŠKA HRBITOVA) A KAPLE V SEVERNÍ ČÁSTI POZEHKU 1186.
<b>IV. Grafická příloha k připomínce</b>	<input type="checkbox"/> ano <input checked="" type="checkbox"/> ne
<b>V. Preference varianty konceptu</b>	
<input type="checkbox"/> I. varianta <input type="checkbox"/> II. varianta <input type="checkbox"/> III. varianta	
V ..... dne 20.2.2011	 ..... podpis
Vyplněný formulář zašlete nejpozději do 10.3.2011 na adresu : <b>Magistrát města Brna, Odbor územního plánování a rozvoje, Kounicova 67, 601 67 Brno</b> (viz veřejná vyhláška)	

N 1540

(\*)  
Hec

Magistrát města Brna  
Odbor územního plánování a rozvoje  
Kounicova 67  
601 67 Brno

MAGISTRÁT MĚSTA BRNA	
Odbor územního plánování a rozvoje	
Došlo dne:	10 -03- 2011
Č.j. MMB:	0105266
Přil.:	

## Námítka zástupce veřejnosti k návrhu územního plánu statutárního města Brna

### A) Námítka

Já, Iva Volfová, zmocněný zástupce veřejnosti, podávám tímto na základě věcně shodné připomínky v souladu s ust. §39 zákona o územním plánování a stavebním řádu **tuto námítku k návrhu územního plánu statutárního města Brna**, který je jeho pořizovatelem:

**1)Nesouhlasíme s prodloužením stávající komunikace v ul. Jubilejní přes vzrostlý lesík směrem k ulici Rolencova**

**2)Nesouhlasíme s vybudováním nové obslužné komunikace z budoucí obytné zóny B/d2 (BI – 2) přes zemědělskou půdu a zahrady v soukromém vlastnictví**

**3)Nesouhlasíme s jakýmkoliv stavebním zásahem do původní vegetace (vzrostlý lesík), která se na tomto území nachází**

**4)Nesouhlasíme s rozšiřováním plánovaných ploch pro bydlení (B/d2) na zemědělské půdě**

### Odůvodnění:

**Ad1)**Současná komunikace v ul. Jubilejní je jednosměrná, úzká, neumožňující rozšíření a větší provoz,má vést přes vzrostlý lesík a zahrady, navíc o cca 50m výše nová široká komunikace v ul. Kudrnova zcela vyhovuje a zabezpečuje bezproblémové propojení na ul. Rolencovu.

**Ad2)** Vést budoucí komunikaci dle navrhovaného řešení přes zemědělskou půdu a zeleň je nelogické a složité, existuje jednodušší řešení, a to vést případnou komunikaci po trase nynější polní cesty přes železniční přejezd směrem do ul. V Aleji (jak již v současnosti funguje).

**Ad3)**Místní lesík je důležitým prvkem pro místní faunu a flóru, hnízdí zde mnoho druhu ptactva a je chráněným krajinným prvkem.

**Ad4)**Likvidace zeleně a maximální rozšíření ploch pro bydlení na zemědělské půdě se zásahem do porostu vzrostlého lesíku, chránící klima a zachovávající ráz krajiny je pro toto území již neúnosné. Je třeba zvážit, zda demografická situace v naší zemi odpovídá potřebě budovat nová hustě osídlená místa.

V Brně dne 9.3. 2011

*Iva Volfová*

Magistrát města Brna  
Odbor územního plánování a rozvoje  
Kounicova 67  
601 67 Brno

V Brně dne 9.3.2011

Věcně shodná připomínka k návrhu územního plánu statutárního města Brna  
a zmocnění zástupce veřejnosti

---

#### **A) Věcně shodná připomínka**

My, níže uvedení a podepsaní občané statutárního města Brna, uplatňujeme v souladu s § 23 odst. 2 a 3 zákona č. 183/2006 Sb., zákon o územním plánování a stavebním řádu (dále jen stavební zákon) **tyto připomínky k návrhu územního plánu statutárního města Brna**, které je jeho pořizovatelem:

**1)Nesouhlasíme s prodloužením stávající komunikace v ul. Jubilejní přes vzrostlý lesík směrem k ulici Rolencova**

**2)Nesouhlasíme s vybudováním nové obslužné komunikace z budoucí obytné zóny B/d2 (B1 – 2) přes zemědělskou půdu a zahrady v soukromém vlastnictví**

**3)Nesouhlasíme s jakýmkoliv stavebním zásahem do původní vegetace (vzrostlý lesík), která se na tomto území nachází**

**4)Nesouhlasíme s rozšiřováním plánovaných ploch pro bydlení (B/d2) na zemědělské půdě**

#### **Odůvodnění:**

**Ad1)**Současná komunikace v ul. Jubilejní je jednosměrná, úzká, neumožňující rozšíření a větší provoz,má vést přes vzrostlý lesík a zahrady, navíc o cca 50m výše nová široká komunikace v ul. Kudrnova zcela vyhovuje a zabezpečuje bezproblémové propojení na ul. Rolencovu.

**Ad2)** Vést budoucí komunikaci dle navrhovaného řešení přes zemědělskou půdu a zeleň je nelogické a složité, existuje jednodušší řešení, a to vést případnou komunikaci po trase nynější polní cesty přes železniční přejezd směrem do ul. V Aleji (jak již v současnosti funguje).

**Ad3)**Místní lesík je důležitým prvkem pro místní faunu a flóru, hnízdí zde mnoho druhu ptactva a je chráněným krajinným prvkem.


**Ad4)**Likvidace zeleně a maximální rozšíření ploch pro bydlení na zemědělské půdě se zásahem do porostu vzrostlého lesíku, chránící klima a zachovávající ráz krajiny je pro toto území již neúnosné. Je třeba zvážit, zda demografická situace v naší zemi odpovídá potřebě budovat nová hustě osídlená místa.

**B) Zmocnění zástupce**

V souladu s ustanovením § 23 zákona č. 183/2006 Sb., o územním plánování a stavebním řádu (stavební zákon), níže uvedené a podepsané osoby, které uplatňují věcně shodnou připomínku k návrhu územního plánu statutárního města Brna, prohlašují, že zmocňují Ing. Ivu Volfovou, bytem Jubilejní 74, 620 00 Brno, nar. 19.12.1961, aby je zastupoval jako zástupce veřejnosti při pořizování návrhu územního plánu statutárního města Brna a k návrhu územního plánu statutárního města Brna podal námítky na základě věcně shodných připomínek, a aby je projednal podle stavebního zákona.

**C) Přijetí zmocnění:**

Toto zmocnění přijímám:

  
.....

Ing. Iva Volfová, Jubilejní 74, 620 00 Brno

V Brně dne 9.3.2011



územní plán města Brna

MAGISTRÁT MĚSTA BRNA  
ODBOR ÚZEMNÍHO PLÁNOVÁNÍ A  
ROZVOJE

Pořadové č. námítky

N/.....

## NÁMITKA KE KONCEPTU ÚZEMNÍHO PLÁNU MĚSTA BRNA

podle ustanovení § 48 odst. 2 zákona č. 183/2006 Sb., o územním plánování a stavebním řádu (stavební zákon) v platném znění

### I. Identifikační údaje vlastníka/zástupce veřejnosti podávajících námítku

Jméno, příjmení fyzické osoby/  
název právnické osoby

Ing. Iva Volfová

Adresa / sídlo

Jubilejní 74, 620 00 Brno

Identifikace vlastněné  
nemovitosti

Podává-li věcně shodnou námítku více navrhovatelů, jsou údaje o nich (jméno, příjmení, adresa a identifikace vlastněné nemovitosti) uvedeny v samostatných přílohách

ano  
 ne

### II. Upřesnění obsahu námítky

k návrhu řešení

k procesu pořizování

textové části

ano  ne

grafické části

ano  ne

ano  ne

### III. Údaje o uplatněné námítce k variantě (variantám) konceptu

I.  II.  III.

Městská část

Brno - Tuřany

Katastrální území

Brněnské Ivanovice

Parcelní čísla pozemků  
(adresa nemovitosti,  
doplňující popis lokality)

pč. 789, 779/1, 781

Obsah námítky

(\*)

IV. Grafická příloha  
k námítce

ano (fotokopie ÚP dotčeného území)  
 ne

V. Ostatní přílohy

- zmocnění zástupce veřejnosti, ve smyslu § 23 odst. 2 a 3 stavebního zákona  ano  ne

VI. Preference varianty konceptu

I. varianta

II. varianta

III. varianta

převládá stav

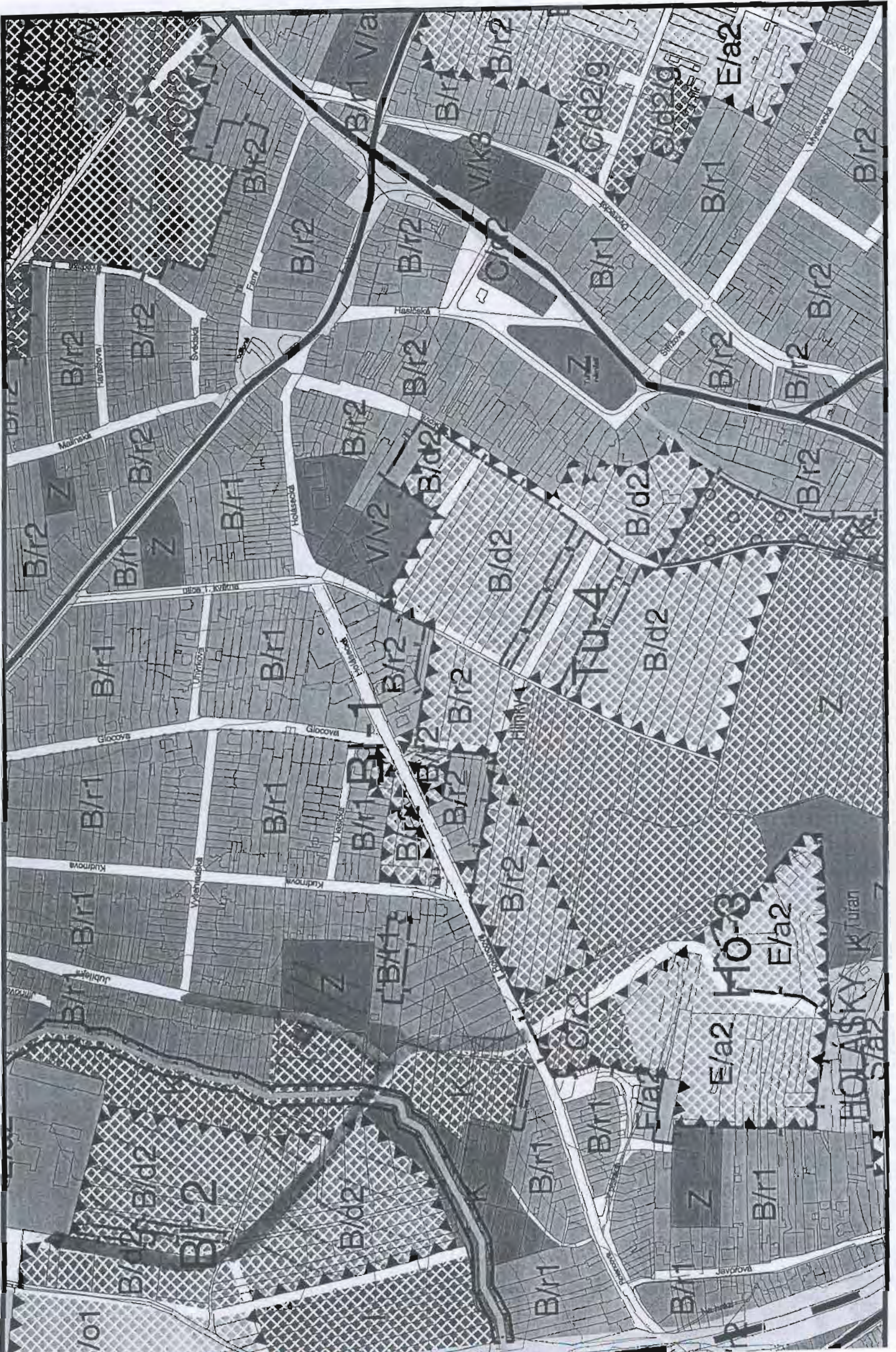
V ..... dne .....

.....  
podpis vlastníka / zástupce veřejnosti

Vyplněný formulář zašlete nejpozději do 10.3.2011 na adresu :

Magistrát města Brna, Odbor územního plánování a rozvoje, Kounicova 67, 601 67 Brno

(viz veřejná vyhláška)





MAGISTRÁT MĚSTA BRNA  
 ODBOR ÚZEMNÍHO PLÁNOVÁNÍ A  
 ROZVOJE

W 1617 Her

Pořadové číslo: **MAGISTRÁT MĚSTA BRNA**  
 Odbor územního plánování a rozvoje  
 Došlo dne: **10-03-2011**

C.j. MMB:.....  
 Příl.:.....

**NÁMITKA  
 KE KONCEPTU ÚZEMNÍHO PLÁNU MĚSTA BRNA**

podle ustanovení § 48 odst. 2 zákona č. 183/2006 Sb., o územním plánování a stavebním řádu (stavební zákon) v platném znění

**I. Identifikační údaje vlastníka/zástupce veřejnosti podávající námitku**

Jméno, příjmení fyzické osoby /  
 název právnické osoby: **STAVEBNÍ FIRMA ŠMAK s.r.o.**  
 Adresa / sídlo: **LODOVA 19, 638 00 BRNO**  
 Identifikace vlastněné  
 nemovitosti: **POZEMEK, ORNÁ PŮDA**

Podává-li věcně shodnou námitku více navrhovatelů, jsou údaje o nich (jméno, příjmení, adresa a  
 identifikace vlastněné nemovitosti) uvedeny v samostatných přílohách  ano  
 ne

**II. Upřesnění obsahu námitky**

k návrhu řešení k procesu pořizování  
 textové části grafické části  
 ano  ne  ano  ne  ano  ne

**III. Údaje o uplatněné námitce k variantě (variantám) konceptu**  I.  II.  III.

Městská část: **BRNO - PŘÍZŘEMICE**  
 Katastrální území: **PŘÍZŘEMICE 612146**  
 Parcelní čísla pozemků  
 (adresa nemovitosti,  
 doplňující popis lokality): **1054**

Obsah námitky: **Žádám o zařazení rozvojové lokality Pr-8 se způsobem využití B/r1 podle Varianty I Konceptu ÚPmB do konečného návrhu nového Územního plánu města Brna. Nesouhlasím se změnou způsobu využití území z B/r1 (pl. bydelní) na Z (pl. městské zeleně), jak je uvedeno ve Variantách II. a III. Konceptu ÚPmB, přijetím těchto variant dojde ke znehodnocení našeho zákonně vlastněného stavebního pozemku. Nesouhlasím s řešením protipovodňových staveb na našem pozemku a navrhuji kompromisní řešení v posunutí linie protipovodňových opatření, aby co nejméně zasahovaly do našeho pozemku a tím ho znehodnotily - viz grafická příloha.**

**IV. Grafická příloha k námitce**  ano  ne

**V. Ostatní přílohy - zmocnění zástupce veřejnosti, ve smyslu § 23 odst.2 a 3 stavebního zákona**  ano  ne

**VI. Preference varianty konceptu**  
 I. varianta  II. varianta  III. varianta

V **BRNE** dne **10. 3. 2011**

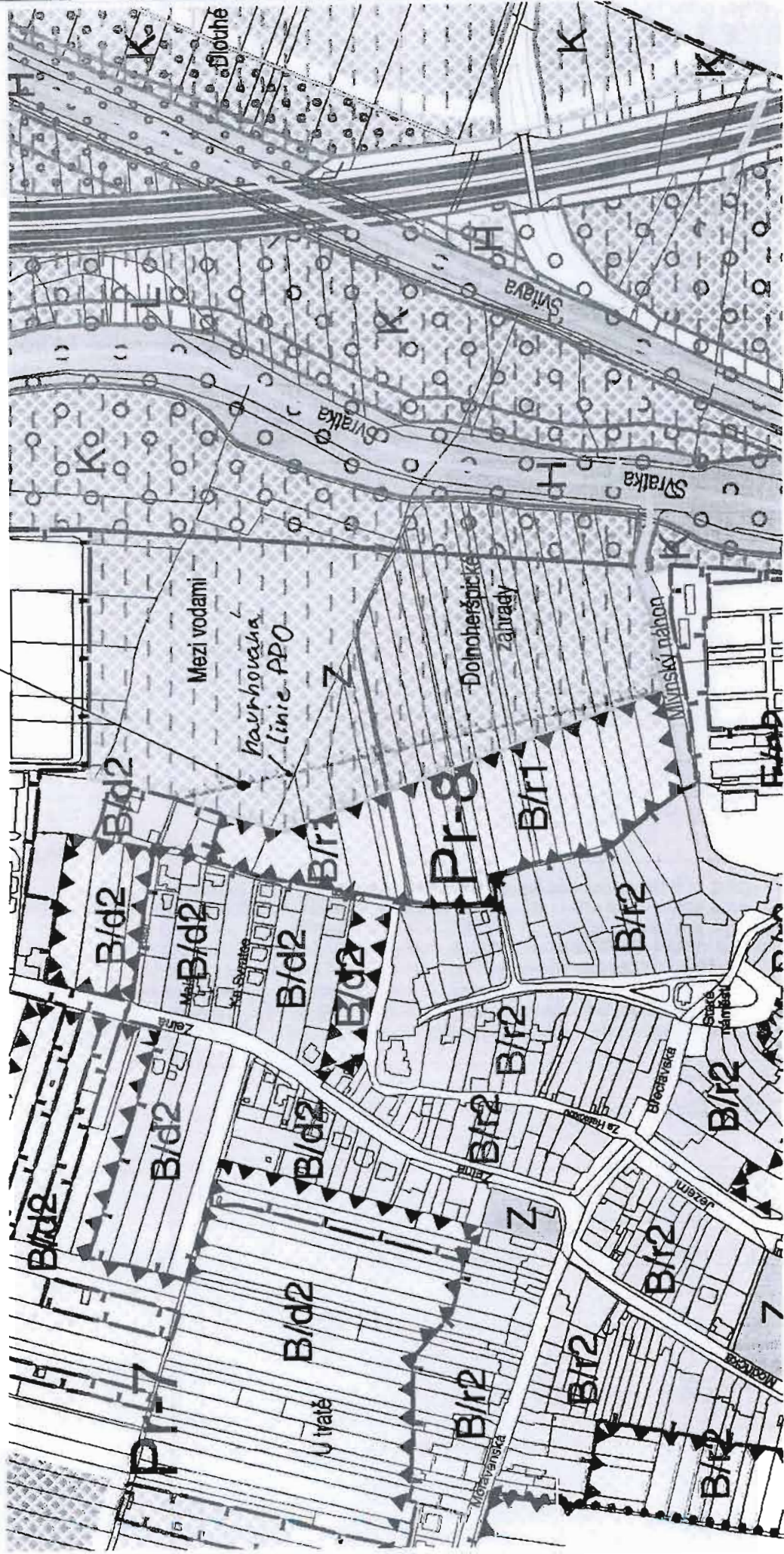
**ŠMAK**  
 STAVEBNÍ FIRMA s.r.o.  
 LODOVA 19, 638 00 BRNO  
 Staré nám. 20, 619 00 Brno  
 IČO: 2543 251 001

Vyplněný formulář zašlete **nejpozději do 10.3.2011** na adresu :  
**Magistrát města Brna, Odbor územního plánování a rozvoje, Kounicova 67, 601 67 Brno**  
 (viz veřejná vyhláška)



Priloha k návrhu s vyznačením návrhu linie protipovodňových opatření (posunutí)

Varianta I konceptu ÚPmB





MAGISTRÁT MĚSTA BRNA  
ODBOR ÚZEMNÍHO PLÁNOVÁNÍ A  
ROZVOJE

N 1760 Her

Pořadové č. námítky	N/.....
MAGISTRÁT MĚSTA BRNA Odbor územního plánování a rozvoje	

Dobro: 10-03-2011

Číslo jednací: 1105268  
Příloh:

## NÁMITKA KE KONCEPTU ÚZEMNÍHO PLÁNU MĚSTA BRNA

podle ustanovení § 48 odst. 2 zákona č. 183/2006 Sb., o územním plánování a stavebním řádu (stavební zákon) v platném znění

### I. Identifikační údaje vlastníka/zástupce veřejnosti podávající námitku

Jméno, příjmení fyzické osoby/ název právnické osoby	ING. MILOSLAV TRMAC			
Adresa / sídlo	ŽIVOTSKÉHO 628/26, 61800 BRNO			
Identifikace vlastněné nemovitosti	ŽIVOTSKÉHO 628/26, BRNO-ŽIDENICE PARCELNÍ ČÍSLO 164, 165 KÚ ŽIDENICE 61145			
Podává-li věcně shodnou námitku více navrhovatelů, jsou údaje o nich (jméno, příjmení, adresa a identifikace vlastněné nemovitosti) uvedeny v samostatných přílohách	<input type="checkbox"/>	ano	<input type="checkbox"/>	ne

### II. Uprášení obsahu námítky

k návrhu řešení		k procesu pořizování	
textové části	grafické části	<input type="checkbox"/>	ano <input checked="" type="checkbox"/> ne
<input type="checkbox"/> ano <input type="checkbox"/> ne	<input checked="" type="checkbox"/> ano <input type="checkbox"/> ne	<input type="checkbox"/>	ano <input checked="" type="checkbox"/> ne

### III. Údaje o uplatněné námitce k variantě (variantám) konceptu

I.  II.  III.

Městská část	BRNO - ŽIDENICE
Katastrální území	ŽIDENICE
Parcelní čísla pozemků (adresa nemovitosti, doplňující popis lokality)	OZULI ULICE ŽIVOTSKÉHO A DALŠÍ ČÁSTI MČ ŽIDENICE
Obsah námítky	VIZ DRUHÁ STRANA

IV. Grafická příloha k námitce	<input type="checkbox"/> ano <input checked="" type="checkbox"/> ne
--------------------------------	--

V. Ostatní přílohy - zmocnění zástupce veřejnosti, ve smyslu § 23 odst.2 a 3 stavebního zákona	<input type="checkbox"/> ano <input checked="" type="checkbox"/> ne
---	---

### VI. Preference varianty konceptu

I. varianta  II. varianta  III. varianta

v Brně dne 9.3.2011

*E. Antošová Trmacová*  
podpis vlastníka / zástupce veřejnosti

Vyplněný formulář zašlete nejpozději do 10.3.2011 na adresu :

**Magistrát města Brna, Odbor územního plánování a rozvoje, Kounicova 67, 601 67 Brno**

(viz veřejná vyhláška)

Číslo: 10-03-2011

Číslo jedn. 0105269

Příloha



územní plán města Brna

MAGISTRÁT MĚSTA BRNA  
ODBOR ÚZEMNÍHO PLÁNOVÁNÍ A  
ROZVOJE

Pořadové č. připomínky

P/....

P 484

## PŘIPOMÍNKA

### KE KONCEPTU ÚZEMNÍHO PLÁNU MĚSTA BRNA

podle ustanovení § 48 odst. 2 zákona č. 183/2006 Sb., o územním plánování a stavebním řádu (stavební zákon) v platném znění

#### I. Identifikační údaje osoby podávající připomínku

Jméno, příjmení fyzické osoby/  
název právnické osoby

MILUŠE KALAŠOVA', Mgr.

Adresa /sídl

VORONĚŽSKA' 2, 61600 BRNO

Podává-li připomínku více navrhovatelů, jsou údaje o nich (jméno, příjmení, adresa) uvedeny v samostatné příloze

ano  
 ne

#### II. Upřesnění obsahu připomínky

k návrhu řešení

k procesu požívání

textové části

grafické části

ano  ne

ano  ne

ano  ne

#### III. Údaje o uplatněné připomínce k variantě (variantám) konceptu

I.  II.  III.

Městská část

BRNO - BOHUNICE

Katastrální území

BOHUNICE

Parcelní čísla pozemků  
(adresa nemovitosti,  
doplňující popis lokality)

1185/1; 1186; 1187/3; 1187/4; 1193/48;  
1193/51; 1193/51; 1193/52; 1193/72

Obsah připomínky

Božaduji takovon úpravon územního plánu, která umožní na uvedených pozemcích vybudovat duchovně vzdělávací centrum a Lesopark, spočívající v samostatně stojící budově v jižní části pozemku p.č. 1186

#### IV. Grafická příloha k připomínce

ano  
 ne

#### V. Preference varianty konceptu

I. varianta

II. varianta

III. varianta

v Brně dne 27.2.2011

Miluse Kalašova  
podpis

Vyplněný formulář zašlete nejpozději do 10.3.2011 na adresu :

Magistrát města Brna, Odbor územního plánování a rozvoje, Kounicova 67, 601 67 Brno

(viz veřejná vyhláška)



MAGISTRÁT MĚSTA BRNA  
ODBOR ÚZEMNÍHO PLÁNOVÁNÍ A  
ROZVOJE

N 1588 Her

Pořadové č. námítky

N/.....

MAGISTRÁT MĚSTA BRNA  
Odbor územního plánování a rozvoje

Došlo: 10-03-2011

Číslo jednací: 0105272  
Příloha:

## NÁMITKA KE KONCEPTU ÚZEMNÍHO PLÁNU MĚSTA BRNA

podle ustanovení § 48 odst. 2 zákona č. 183/2006 Sb., o územním plánování a stavebním řádu (stavební zákon) v platném znění

### I. Identifikační údaje vlastníka/zástupce veřejnosti podávající námítku

Jméno, příjmení fyzické osoby/  
název právnické osoby

MARTIN ČADEK

Adresa / sídlo

KLATOVSKÁ 22, 602 00 BRNO

Identifikace vlastněné  
nemovitosti

kat. území Ponaava, byt 424101, spoluvlastnictví domu  
č. p. 420-4240, pozemků 286, 287, 290, 294, 295, 296

Podává-li věcně shodnou námítku více navrhovatelů, jsou údaje o nich (jméno, příjmení, adresa a  
identifikace vlastněné nemovitosti) uvedeny v samostatných přílohách

ano  
 ne

### II. Upřesnění obsahu námítky

k návrhu řešení

k procesu pořizování

textové části

ano  ne

grafické části

ano  ne

ano  ne

### III. Údaje o uplatněné námítce k variantě (variantám) konceptu

I.  II.  III.

Městská část

BRNO, KRÁLOVO POLE

Katastrální území

PONAAVA

Parcelní čísla pozemků  
(adresa nemovitosti,  
doplňující popis lokality)

park Klatovská, parcely 28511, 28513, 28515, 28517,  
ulice Šumavská, parcela 330

Obsah námítky

VIZ PŘÍLOHA ČÍSLO 1 NA DRUHÉ  
STRANĚ !.

### IV. Grafická příloha k námítce

ano  
 ne

### V. Ostatní přílohy

- zmocnění zástupce veřejnosti, ve smyslu § 23 odst. 2 a 3 stavebního zákona  ano  ne

### VI. Preference varianty konceptu

I. varianta

II. varianta

III. varianta

v Brně dne 7/3 2011

podpis vlastníka / zástupce veřejnosti

Vyplněný formulář zašlete nejpozději do 10.3.2011 na adresu :

Magistrát města Brna, Odbor územního plánování a rozvoje, Kounicova 67, 601 67 Brno

(viz veřejná vyhláška)

**Příloha číslo 1 formuláře: Námitka ke konceptu územního plánu města Brna**

**Obsah námítky:**

- 1) Oproti platnému územnímu plánu postrádám v novém návrhu zeleň v místě stávajícího parčíku na ulici Klatovské na parcelách 285/1, 285/3, 285/5 a 285/6. Přitom na srovnatelně velké ploše ve vnitrobloku na rohu ulic Dřevařské a Botanické zeleň plánována je.
- 2) V připravovaném územním plánu odmítám zařazení ulice Šumavská do automobilové a trolejbusové dopravy (v konceptu územního plánu je ulice Šumavská zařazena do funkční skupiny C).
- 3) V lokalitě ulic Šumavská, Hrnčířská, Kounicova, Klatovská odmítám maximální výškové limity budov stupně 5. Pro mne přijatelný výškový limit je maximálně stupeň 4.



Martin Čadek  
Klatovská 22  
602 00 Brno

**Seznam a podpisy občanů, kteří podávají věcně shodné námítky ke konceptu územního plánu města Brna s námítkami Martina Čadka**

Všichni jsou majitelé bytů v kat. území Ponava v domech s č.p. 420-427 a spolumajitelé společných částí těchto domů a spolumajitelé pozemků 286, 287, 288, 289, 290, 294, 295, 296.

Číslo	Jméno a příjmení	Adresa trvalého pobytu	Byt	Podpis
1	OTTO PLÁSEK	KLATOVSKÁ 424/22, BRNO	424/02	<i>[Signature]</i>
2	PAVLA PLÁŠKOVÁ	KLATOVSKÁ 424/22, BRNO	424/02	<i>[Signature]</i>
3	VLADIMÍR DEJMOŠ	KLATOVSKÁ 424/22, BRNO	427/04	<i>[Signature]</i>
4	EVA PRÁŠKOVÁ	-II-	424/06	<i>[Signature]</i>
5	LADA ČAPÁKOVÁ	Brno, Klatovská 42	424/08	<i>[Signature]</i>
6	SVITIL VÁCLAV	Klatovská dle 30	424/10	<i>[Signature]</i>
7	KALÁBOVÁ Marta	Klatovská 24, Brno	423/02	<i>[Signature]</i>
8	LIBUŠE PÁŠKOVÁ	-II-	423/05	<i>[Signature]</i>
9	Kateřina Malá	-II-	423/06	<i>[Signature]</i>
10	IVETA HAJMÁKOVÁ	II. Klatovská 24, Brno	423/08	<i>[Signature]</i>
11	ANOMIKA HOLINKOVÁ	KLATOVSKÁ 423/24	423/09	<i>[Signature]</i>
12	KOUBILOVÁ MARIE	Časnice 11	423/12	<i>[Signature]</i>
13	SUSLITNOVÁ ELIŠKA	Klatovská 26, Brno	421/05	<i>[Signature]</i>
14	El. Lesná Jitka	Klatovská 26 Brno	4	<i>[Signature]</i>
14	Zemanová Jarmila	Klatovská 26	421/06	<i>[Signature]</i>
15	Zeman Vladimír	Klatovská 26	421/06	<i>[Signature]</i>
16	Marta Štěrba Vera	-I-	421/08	<i>[Signature]</i>
17	Marta Štěrba Vladimír	-I-	421/08	<i>[Signature]</i>
18	ŠVĚDOVÁ Helena	Klatovská 26	421/23	<i>[Signature]</i>
19	ŠVĚDOVÁ Vladimír	Klatovská 26	421/22	<i>[Signature]</i>
20	ŠVĚDA JIRÍ	-I-	421/22	<i>[Signature]</i>
21	ČEKUR ALDIS	-II-	421/27	<i>[Signature]</i>
22	OTEVŘETEL TILIP	Klatovská 22	424/01	<i>[Signature]</i>
23	OTEVŘETEL Václav	-II-	424/01	<i>[Signature]</i>
24	MILAN MUNDIER	KLATOVSKÁ 22	424/12	<i>[Signature]</i>
25	OLGA MUNDIEROVÁ	KLATOVSKÁ 22	424/12	<i>[Signature]</i>
26	LUDMILA PROCHÁZKOVÁ	KLATOVSKÁ 24	423/04	<i>[Signature]</i>
27	LIBUŠE STRÁKOVÁ	SUMAVSKÁ 25	420/07	<i>[Signature]</i>
28	STANISLAV STRÁKA	SUMAVSKÁ 25	420/07	<i>[Signature]</i>
29	JIRÍ KAMAN	SUMAVSKÁ 25	420/06	<i>[Signature]</i>
30	ZDENKA VLACHOVÁ	-II-	420/07	<i>[Signature]</i>
31	ANNA KAMANOVÁ	-II-	420/06	<i>[Signature]</i>
32	LEONA TĚPČA	SUMAVSKÁ 29	422/11	<i>[Signature]</i>
33	MARIE TESAROVÁ	SUMAVSKÁ 29	422/06	<i>[Signature]</i>
34	LUMÍR MACHOLAN	-II-	422/05	<i>[Signature]</i>
35	MARIE MACHOLANOVÁ	-II-	422/05	<i>[Signature]</i>
36	DANA KOBLÍŽKOVÁ	-II-	422/03	<i>[Signature]</i>
37	JANA BEBAUEROVÁ	KLATOVSKÁ 26	421/24	<i>[Signature]</i>
38	PETRA BEBAUEROVÁ	-II-	421/19	<i>[Signature]</i>

**Seznam a podpisy občanů, kteří podávají věcně shodné námítky ke konceptu územního plánu města Brna s námítkami Martina Čadka**

Všichni jsou majitelé bytů v kat. území Ponava v domech s č.p. 420-427 a spolumajitelé společných částí těchto domů a spolumajitelé pozemků 286, 287, 288, 289, 290, 294, 295, 296.

Číslo	Jméno a příjmení	Adresa trvalého pobytu	Byt	Podpis
39	LAZAR - JIRÍ	Brno, Klatovská 16	425/08	JM Lazar
40	WEISSOVA - MARIE	Brno, Klatovská 16	425/11	Weissová
41	ČETKOVSKÁ - VERA	Brno, Klatovská 16	425/05	Četková
42	TAJGRT Oldřich	Brno, Klatovská 20	426/04	Tajgrt
43	ADAMKOVÁ - VLASTA	Brno, Klatovská 20	426/02	Adamková
44	SOJKOVÁ - Vladislav	Brno, Klatovská 20	426/09	Sojková
45	MIFKOVÁ - Jaruila	Brno, Klatovská 20	426/07	Mifková
46	HONZAK - Jarmil	Brno, Klatovská 20	426/12	Honzak
47	BOUDĚKOVÁ - Jaruila	Brno, Klatovská 20	426/11	Bouděková
48	BREHTOVÁ - Marie	Brno, Klatovská 20	426/10	Brehtová
49	STEINBACH - MARCEL	Brno, Klatovská 20	426/16	Steinbach
50	ŽÁKOVÁ - Lenka	Brno, Klatovská 20	426/19	Žáková
51	SUCHOMEL - Jan	Brno, Klatovská 20	426/21	Suchomel
52	KLÁČKOVÁ - HANA	BRNO Klatovská 20	426/08	Kláčková
53	BRODECKÁ - IVANA	Brno, Klatovská 16	425/06	Brodecká
54	ŠVOČKOVÁ - Anna	Brno, Klatovská 16	425/05	Švočková
55	KOMÁREK - PAVEL	Brno, Klatovská 16	425/07	Komárek
56	MEDLÍK - PATRIK	Brno, Klatovská 16	425/10	Medlík
57	ZÁMROVÁ - LUCIE	BRNO, KLATOVSKÁ 16	425/12	Zámová
58	OSICKÁ - JAN	Brno, Klatovská 18	427/09	Osická
59	ŠKARKOVÁ - HELA	Brno, Klatovská 18	427/06	Škarková
60	HOLEMÝ - JIŘÍ	Brno, Klatovská 18	427/05	Holemý







územní plán města Brna

MAGISTRÁT MĚSTA BRNA  
ODBOR ÚZEMNÍHO PLÁNOVÁNÍ A  
ROZVOJE

N 4720/ka

Pořadové č.	námítka	MAGISTRÁT MĚSTA BRNA Odbor územního plánování a rozvoje
Došlo:	10-03-2011	
Číslo jednací:	0105244	
Příloha:		

## NÁMITKA KE KONCEPTU ÚZEMNÍHO PLÁNU MĚSTA BRNA

podle ustanovení § 48 odst. 2 zákona č. 183/2006 Sb., o územním plánování a stavebním řádu (stavební zákon) v platném znění

### I. Identifikační údaje vlastník/zástupce nemovitosti podávající námítku

Jméno, příjmení fyzické osoby/ název právnické osoby	Miroslava Mazánková viz Příloha č. 1 Svetava Procházková - zesnula, v dědickém řízení
Adresa / sídlo	Brno - Líšeň, Rovnoběžná 2651/6 PSČ 628 00 Brno - Stránice, Mehenova 346/2 PSČ 602 00
Identifikace vlastněné nemovitosti	Identifikace pozemků a budov na LV č. 510 viz příloha č. 1
Podává-li věcně shodnou námítku více navrhovatelů, jsou údaje o nich (jméno, příjmení, adresa a identifikace vlastněné nemovitosti) uvedeny v samostatných přílohách	<input type="checkbox"/> ano <input checked="" type="checkbox"/> ne

### II. Upřesnění obsahu námítky

k návrhu řešení		k procesu pořizování	
textové části	grafické části		
<input checked="" type="checkbox"/> ano <input type="checkbox"/> ne	<input checked="" type="checkbox"/> ano <input type="checkbox"/> ne	<input type="checkbox"/> ano	<input checked="" type="checkbox"/> ne

### III. Údaje o uplatněné námítce k variantě (variantám) konceptu

I  II  III

Městská část	Brno - střed
Katastrální území	Zábrdovice
Parcelní čísla pozemků (adresa nemovitosti, doplňující popis lokality)	190, 191, 192
Obsah námítky	Viz Příloha č. 2 o 2 stranách

### IV. Grafická příloha k námítce

ano  
 ne

### V. Ostatní přílohy

- zmocnění zástupce veřejnosti, ve smyslu § 23 odst. 2 a 3 stavebního zákona  ano  ne

### VI. Preference varianty konceptu

I. varianta  II. varianta  III. varianta

v Brně ..... dne 9.3.2011.....

*Miroslava Mazánková*  
podpis vlastníka / zástupce veřejnosti

Vyplněný formulář zašlete **nejpozději do 10.3.2011** na adresu :

**Magistrát města Brna, Odbor územního plánování a rozvoje, Kounicova 67, 601 67 Brno**

(viz veřejná vyhláška)

**Příloha č. 1:****Identifikace pozemků:**

Pozemky zapsané na LV č. 510

parc. č. 190 – zastavěná plocha a nádvoří o výměře 176 m<sup>2</sup>

parc. č. 191 – zastavěná plocha a nádvoří o výměře 1666 m<sup>2</sup>

parc. č. 192 – zahrada o výměře 616 m<sup>2</sup>

Budovy: zapsané na LV č. 510

Zábrdovice, Bratislavská 211/27, bydlení na parcele 190

jiná stavba na parcele 191

**Přehled vlastníků:**

1. Mazánková Miroslava, Rovnoběžná 2651/6 Líšeň, 628 00 Brno, podíl ½
2. Procházková Svatava, zesnula 18.6.2010, Mahenova 346/2, 602 00 Brno-Stránice, podíl ½

V probíhajícím dědickém řízení v notářské kanceláři JUDr. Evy Čierníkové,

Brno, Panská 12/14 pod čj. 58D 1850/2010.

Dědičky:

Ing. Svatava Křepelková, bytem Mahenova 346/2, 602 00 Brno

Vítězslava Kopečková, bytem Voříškova 566/41, 623 00 Brno

## Příloha č. 2 – Text námítky

Namítáme, že v titulním listě formuláře uvedené námi vlastněné restituované pozemky úhrnné plochy 3458 m<sup>2</sup> jsou konceptem územního plánu chybně zařazeny jako plocha bydlení (B) a požadujeme zařazení této plochy jako stabilizované plochy smíšené obytné (C), což odpovídá jak dosavadnímu územnímu plánu, tak i realitě lokality podložené jejím historickým vývojem.

### Zdůvodnění:

#### 1. Dosavadní územní plán: stabilizovaná smíšená plocha výroby a služeb

Dosavadní územní plán vymezuje námi vlastněné pozemky a další pozemky jižní části bloku ohraničené ulicemi Bratislavská – Stará – Francouzská - Hvězdová jako stabilizovanou smíšenou plochu výroby a služeb; současné i minulé využívání tomuto vymezení také odpovídá, pozemky a budovy byly po restituci provozovány a udržovány v dobré víře o platnosti stávajícího územního plánu a v souladu s ním je také využíváme.

#### 2. Současné využití – smíšená plocha - umožňuje efektivně využít stávající zástavbu

S dosavadním vymezením i realitou místa je zcela v rozporu určení této plochy v navrhovaném konceptu ÚPmB jako stabilizované plochy bydlení. Máme důvodně za to, že muselo dojít k omylu z neznalosti lokality - ve vnitrobloku ohraničeném povětšinou obytnými domy se nachází řada průmyslových i administrativních objektů. V našem vlastnictví je v této oblasti obytný dům s adresou Bratislavská 211/27 se šesti byty a dále ve dvorním traktu průmyslový objekt využívaný řadou našich nájemníků ke komerčním účelům. V současnosti slouží jako kanceláře, sklady, autoservis, výroba nábytku, stavební firma, instalatérská firma atd. Přímou v provozovnách objektu je zaměstnáváno trvale na 25 lidí a další pracující v terénu využívají jeho zázemí. Toto představuje účelné využití stávající zástavby, nijak nezatěžuje okolí a přináší pozitivní dopady v dostupnosti služeb pro širší veřejnost. Toto využití by bylo zařazením jako plocha bydlení (B) zcela zmařeno a bez totální demolice a nové revitalizace není pro čistě bytové využití vyhovující.

#### 3. Změna na plochu bydlení (B) – zmaření investic

Koncept územního plánu v tomto případě s naprostým odchýlením od reality i od dosavadního územního plánu, by přinesl naprosto zbytečnou změnu, která by ničemu neprospěla, ale navíc by zmařila dosavadní provedené i v budoucnosti zamýšlené investice na těchto budovách a pozemcích, které byly vykonány v dobré víře v platnost stávajícího územního plánu. Navrhovaná změna stávající stabilizované a využívané plochy by přinesla povinnost náhrady škod stávajícím vlastníkům dosahujících dle našeho odhadu nejméně stovek milionů. Navíc zdůrazňujeme, že se nejedná o izolovaný problém jenom našich budov a pozemků; dotčeno by bylo velké množství dalších vlastníků, kteří nepochybně budou podávat obdobné námítky.

#### 4. Změna na plochu bydlení (B) – další negativní důsledky pro lokalitu

Zařazení tohoto území jako plocha bydlení (B) by způsobilo zánik doposud funkčního využití zamezením dalšího rozvoje a vytvořilo z uvedené plochy postupně mrtvou zónu. Kompletní přestavba celého území na byty je bez miliardových investic naprosto nereálná. Současné využití je přínosné jak pro současné uživatele tak pro celé okolí - poskytuje služby jako opravu aut, i malé výrobní provozy,

zásobování místních restaurací a obchodů. Lokalita v centru města může být přitažlivá pro bydlení omezenému počtu osob, řada jiných ale upřednostní čistější a zdravější prostředí na okraji města.

**V tomto místě není vhodné dále rozšiřovat výhradní plochy bydlení, i z těchto důvodů:**

- a) Nejedná se o volnou plochu, ale o historicky zastavěnou část města se stavbami, které byly stavěny účelově a to pro jiný druh užití než bydlení.
- b) Je zde velké množství již v současné době nevyužívaných bytových domů a bytů.
- c) Je zde celá řada bytových domů, které se postupně mění v ruiny. Viz zřícenina na Bratislavské ul.
- d) Bytové domy v této lokalitě staré sto let i více jsou převážně v různem stupni zanedbání až dezolátním stavu, protože příjmy z pronájmů zatím nepokrývaly jejich obnovu.
- e) Rodiny s dětmi bez generální demolice zde nemají a nebudou mít žádný prostor pro odpočinek, hry apod. Vytváření takovéto čtvrti charakteru gheta v centru města by bylo neodpustitelnou chybou.
- f) Z celého centra, zejména z dopravně extrémně zatížené ulice Koliště do těchto prostor směřuje smog a výfukové plyny. Toto ještě více zhorší stavba „malého městského okruhu“ v bezprostřední blízkosti a následný zvýšený provoz.

#### **5. Přínosy uspokojení námítky - zařazení této plochy jako stabilizované plochy smíšené obytné (C)**

Naopak pokud dojde k uspokojení mé námítky a bude v novém územním plánu tato oblast vymezena jako stabilizovaná plocha smíšená obytná (C), bude zachování tohoto stavu nejlépe odrážet realitu území (bytové domy na průčelí ulic a služby a sklady atd. uvnitř vnitrobloku). Takto lze očekávat rozvoj tohoto území do budoucna např. pokračováním investic současných vlastníků. Sami se v této době smluvně podílíme na spolupráci při realizaci investičního záměru bytového charakteru v sousedství na parcelách příslušejících adrese Bratislavská 25, což by v případě uskutečnění pozitivně ovlivnilo další rozvoj a zkvalitňování této lokality v uvedeném charakteru.

**Závěr: Zařazením této plochy jako stabilizované plochy smíšené obytné (C) bude dosaženo nejvhodnějšího využití stávající zástavby a bude umožněn optimální a přirozený rozvoj území.**



MAGISTRÁT MĚSTA BRNA  
ODBOR ÚZEMNÍHO PLÁNOVÁNÍ A  
ROZVOJE

N 1689/2011

Pořadové č. námítky	NV.....
MAGISTRÁT MĚSTA BRNA Odbor územního plánování a rozvoje	
Došlo:	10-03-2011

Číslo jednací:	0105/276
Příloha:	

## NÁMITKA KE KONCEPTU ÚZEMNÍHO PLÁNU MĚSTA BRNA

podle ustanovení § 48 odst. 2 zákona č. 183/2006 Sb., o územním plánování a stavebním řádu (stavební zákon) v platném znění

### I. Identifikační údaje vlastníka/zástupce veřejnosti podávajících námítku

Jméno, příjmení fyzické osoby/ název právnické osoby	Petr Goleš
Adresa / sídlo	Purkyňova 3030/35a, 612 00 Brno
Identifikace vlastněné nemovitosti	Stavba pro rodinnou rekreaci na parcele 1057 v k.ú. Kníničky
Podává-li věcně shodnou námítku více navrhovatelů, jsou údaje o nich (jméno, příjmení, adresa a identifikace vlastněné nemovitosti) uvedeny v samostatných přílohách	<input type="checkbox"/> ano <input type="checkbox"/> ne

### II. Upřesnění obsahu námítky

k návrhu řešení		k procesu pořizování
textové části <input checked="" type="checkbox"/> ano <input type="checkbox"/> ne	grafické části <input checked="" type="checkbox"/> ano <input type="checkbox"/> ne	<input type="checkbox"/> ano <input checked="" type="checkbox"/> ne

### III. Údaje o uplatněné námítce k variantě (variantám) konceptu

I.  II.  III.

Městská část	Kníničky
Katastrální území	Kníničky
Parcelní čísla pozemků (adresa nemovitosti, doplňující popis lokality)	Stavba pro rodinnou rekreaci na parcele 1057 v k.ú. Kníničky v lokalitě nad Sokolským koupalištěm, viz příloha „informace o stavbě a grafická příloha“.
Obsah námítky	Podávám námítku týkající se zařazení výše uvedené stavby pro rodinnou rekreaci, nacházející se v k.ú. Kníničky, do Ploch lesních – L. Žádám, aby byla tato stavba zařazena do zastavěného území.

IV. Grafická příloha k námítce	<input checked="" type="checkbox"/> ano <input type="checkbox"/> ne
--------------------------------	--

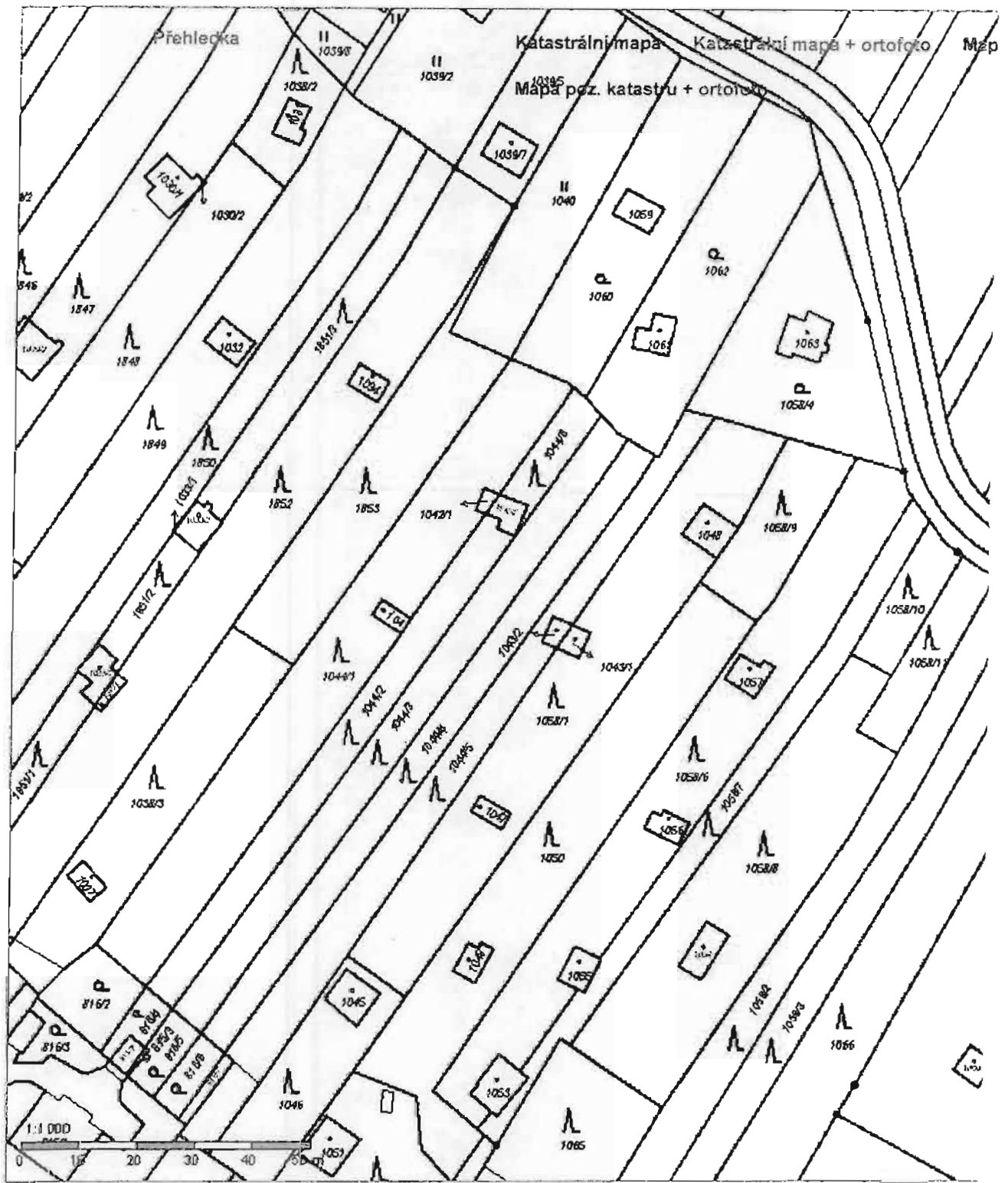
V. Ostatní přílohy - zmocnění zástupce veřejnosti, ve smyslu § 23 odst.2 a 3 stavebního zákona	<input type="checkbox"/> ano <input type="checkbox"/> ne
--	--

VI. Preference varianty konceptu	<input type="checkbox"/> I. varianta <input type="checkbox"/> II. varianta <input type="checkbox"/> III. varianta
----------------------------------	---

V... dne 8.3.2011

podpis vlastníka / zástupce veřejnosti

Vyplněný formulář zašlete nejpozději do 10.3.2011 na adresu :  
Magistrát města Brna, Odbor územního plánování a rozvoje, Kounicova 67, 601 67 Brno  
(viz veřejná vyhláška)



Podrobnější informace k používání mapy, aktualizaci dat a jejího obsahu jsou uvedeny v [nápoověď \(PDF formát\)](#).

**Informace o stavbě**

**Stavba:** č.e. 336  
**Část obce:** Kníničky 11908  
**Číslo LV:** 1527  
**Typ stavby:** budova s číslem evidenčním  
**Způsob využití:** stavba pro rodinnou rekreaci  
**Katastrální území:** Kníničky 611905  
**Na parcele:** 1057

[Zobrazení v mapě](#)

**Vlastníci, jiní oprávnění**

<b>Vlastnické právo</b>		
Jméno/název	Adresa	Podíl
Ing,arch. Petr Goleš	Purkyňova 3030/35a, Brno, Královo Pole, 612 00	

**Způsob ochrany nemovitosti**

Nejsou evidovány žádné způsoby ochrany.

**Omezení vlastnického práva**

Nejsou evidována žádná omezení.

**Jiné zápisy**

Nejsou evidovány žádné jiné zápisy.

Zobrazené údaje mají informativní charakter.

Nemovitost je v územním obvodu, kde státní správu katastru nemovitostí ČR vykonává [Katastrální úřad pro Jihomoravský kraj, Katastrální pracoviště Brno-město](#)

Platnost k 06.03.2011 17:08:03



MAGISTRÁT MĚSTA BRNA  
ODBOR ÚZEMNÍHO PLÁNOVÁNÍ A  
ROZVOJE

N 1531

222

Pořadové č. námítky	MAGISTRÁT MĚSTA BRNA
Odbor územního plánování a rozvoje	
Došlo	10-03-2011
Číslo jednací příloha:	0105279

## NÁMITKA KE KONCEPTU ÚZEMNÍHO PLÁNU MĚSTA BRNA

podle ustanovení § 48 odst. 2 zákona č. 183/2006 Sb., o územním plánování a stavebním řádu (stavební zákon) v platném znění

### I. Identifikační údaje vlastníka/zástupce veřejnosti podávajících námítku

Jméno, příjmení fyzické osoby/ název právnické osoby	IVANA GLEŠOVÁ
Adresa / sídlo	BĚLÝ PAŽOVTOVĚ 4, 624 00 BRNO
Identifikace vlastněné nemovitosti	

Podává-li věcně shodnou námítku více navrhovatelů, jsou údaje o nich (jméno, příjmení, adresa a identifikace vlastněné nemovitosti) uvedeny v samostatných přílohách  ano  ne

### II. Upřesnění obsahu námítky

k návrhu řešení	k procesu pořizování
textové části <input checked="" type="checkbox"/> ano <input type="checkbox"/> ne	grafické části <input checked="" type="checkbox"/> ano <input type="checkbox"/> ne
	<input type="checkbox"/> ano <input checked="" type="checkbox"/> ne

### III. Údaje o uplatněné námítce k variantě (variantám) konceptu

I.  II.  III.

Městská část	KOMÍN
Katastrální území	KOMÍN
Parcelní čísla pozemků (adresa nemovitosti, doplňující popis lokality)	Plocha na severozápadním okraji k.ú. Komína severně od OBI.
Obsah námítky	<p>Nesouhlasíme s plochou pro stavbu nákupního a zábavního centra ve vazbě na OBI, která je navržena ve variantě I, II a III konceptu ÚP na severozápadním okraji MČ Komín. Jedná se o zastavitelnou plochu Kn-4 (Plochy nákupních a zábavních center a zvláštních areálů – X).</p> <p>Namítáme, že realizací záměru by došlo ke zvýšení intenzity dopravy v městské části Komín a tím k dalšímu zhoršení životního prostředí obyvatel Komína. Vybudováním hypermarketů na okraji MČ Komín by též došlo k postupnému útlumu či zániku drobných podnikatelů v centru městské části Komín a Bystrc. Dále viz příloha.</p>

IV. Grafická příloha  
k námítce  ano  ne

V. Ostatní přílohy  
- zmocnění zástupce veřejnosti, ve smyslu § 23 odst.2 a 3 stavebního zákona  ano  ne

### VI. Preference varianty konceptu

I. varianta  II. varianta  III. varianta

V ... BRNĚ ... dne ... 8. 3. 2011 ...

podpis vlastníka / zástupce veřejnosti

Vyplněný formulář zašlete nejpozději do 10.3.2011 na adresu :

Magistrát města Brna, Odbor územního plánování a rozvoje, Kounicova 67, 601 67 Brno

(viz veřejná vyhláška)



## **VĚCNĚ SHODNÉ PŘIPOMÍNKY**

### **KE VŠEM VARIANTÁM KONCEPTU NOVÉHO ÚZEMNÍHO PLÁNU MĚSTA BRNA**

### **ZMOCNĚNÍ ZÁSTUPCE VEŘEJNOSTI**

My, níže uvedení a podepsaní občané města Brna, uplatňujeme v souladu s § 23 odst. 1 stavebního zákona věcně shodné **připomínky k variantám konceptu nového Územního plánu města Brna** (dále jen „koncept ÚP“).

#### **I. Znění připomínky:**

**Nesouhlasíme** s plochou pro **stavbu nákupního a zábavního centra ve vazbě na OBI**, která je navržena ve variantě I, II a III konceptu ÚP na severozápadním okraji MČ Komín.

**Namítáme**, že realizací záměru by došlo ke zvýšení intenzity dopravy v městské části Komín, tím k dalšímu zhoršení zdravých životních podmínek obyvatel Komína. Vybudováním hypermarketu na okraji MČ Komín by došlo k poškození či zániku drobných podnikatelů v centru městské části Komín. Pozemky v majetku města jsou rodinným stříbrem a neměly by být dány k dispozici k výstavbě hypermarketu nebo zařízení jednoznačně komerčního charakteru.

**Požadujeme** jiné využití tohoto území pro funkce, které na sebe nevážou zásobování kamionovou dopravou a to z následujících důvodů:

- 1) **Hrozby budoucího zvýšení intenzity dopravy osobní a kamionové v Komíně.** Realizace nákupního centra u OBI zvýší intenzitu dopravy na ulici Hlavní a na ulici Svratecké.
- 2) **Hrozby zániku prostorů dotvářejících a oživujících centrum městské části a podporujících mezilidské vztahy.** Princip fungování hypermarketů (prodej laciných výrobků, velkooběr) přispívá k likvidaci místních obchodů a lokálních výrobců.
- 3) **Hrozby budoucího zvýšení intenzity dopravy v Komínském sídlišti**, které bylo projektováno jako sídliště koncové. Realizace nákupního centra u OBI vyvolá tlaky na propojení severní části Komína směrem k plánovanému nákupnímu centru (po stávající účelové komunikaci v prodloužení ulice Chaloupky) a vytvoří tak prostor pro budoucí prolomení severní hranice zástavby sídliště Komína do cenné přírodní a rekreační zóny.

**Svým podpisem současně žádáme všechny orgány státní správy i samosprávy, aby výše uvedené připomínky řádně zohledňovaly a plně se jimi řídily nejen při tvorbě konečné podoby Územního plánu Statutárního města Brna, ale také při všech ostatních činnostech v rámci státní správy či samosprávy, které budou s popsanou problematikou jakkoli souviset.**

Došlo: 10-03-2011

Číslo jednací: 0105281  
Příloha



územní plán města Brna

MAGISTRÁT MĚSTA BRNA  
ODBOR ÚZEMNÍHO PLÁNOVÁNÍ A  
ROZVOJE

Pořadové č. připomínky

Pl.....

P 483

## PŘIPOMÍNKA

### KE KONCEPTU ÚZEMNÍHO PLÁNU MĚSTA BRNA

podle ustanovení § 48 odst. 2 zákona č. 183/2006 Sb., o územním plánování a stavebním řádu (stavební zákon) v platném znění

#### I. Identifikační údaje osoby podávající připomínku

Jméno, příjmení fyzické osoby/  
název právnické osoby

Miroslava Líkařová

Adresa /sidlo

Nová 298, 679 72 KUNŠTÁT

Podává-li připomínku více navrhovatelů, jsou údaje o nich (jméno, příjmení, adresa) uvedeny v samostatné příloze

ano  
 ne

#### II. Upřesnění obsahu připomínky

k návrhu řešení

k procesu pořizování

textové části

grafické části

ano  ne

ano  ne

ano  ne

#### III. Údaje o uplatněné připomínce k variantě (variantám) konceptu

I.  II.  III.

Městská část

BRNO - BOHUNICE

Katastrální území

BOHUNICE

Parcelní čísla pozemků  
(adresa nemovitosti,  
doplňující popis lokality)

M85/11; M86; M87/3; M87/4  
M93/48; M93/57; M93/52; M93/42

Obsah připomínky

Požaduji takovou úpravu územního plánu, která umožní na uvedených pozemcích vybudovat duchovní vzdělávací centrum a lesoparky spočívající v samostatně stojící budově v jižní části pozemku p.č. M93/48 a kaple v severní části pozemku p.č. M86

#### IV. Grafická příloha k připomínce

ano  
 ne

#### V. Preference varianty konceptu

I. varianta

II. varianta

III. varianta

✓ Kunštátek dne 28.2.2011

Miroslava Líkařová  
podpis

Vyplněný formulář zašlete nejpozději do 10.3.2011 na adresu :

Magistrát města Brna, Odbor územního plánování a rozvoje, Kounicova 67, 601 67 Brno

(viz veřejná vyhláška)



územní plán města Brna

MAGISTRÁT MĚSTA BRNA  
ODBOR ÚZEMNÍHO PLÁNOVÁNÍ A  
ROZVOJE

N 1704 Hlu

Pořadové č. námítky	N
MAGISTRÁT MĚSTA BRNA* Odbor územního plánování a rozvoje	
Došlo:	10-03-2011

Číslo jednací: 0105292  
Příloha:

## NÁMITKA KE KONCEPTU ÚZEMNÍHO PLÁNU MĚSTA BRNA

podle ustanovení § 48 odst. 2 zákona č. 183/2006 Sb., o územním plánování a stavebním řádu (stavební zákon) v platném znění

**I. Identifikační údaje vlastníka/zástupce veřejnosti podávajících námítku**

Jméno, příjmení fyzické osoby/ název právnické osoby	ING. MAREK ŽÁK, VĚRA ŽÁKOVÁ			
Adresa / sídlo	NAM. 28. ŘÍJNA 96, 602 00 BRNO			
Identifikace vlastněné nemovitosti				
Podává-li věcně shodnou námítku více navrhovatelů, jsou údaje o nich (jméno, příjmení, adresa a identifikace vlastněné nemovitosti) uvedeny v samostatných přílohách	<input type="checkbox"/>	ano	<input type="checkbox"/>	ne

**II. Upřesnění obsahu námítky**

k návrhu řešení		k procesu pořizování		
textové části	grafické části	<input type="checkbox"/>	ano <input type="checkbox"/>	ne
<input checked="" type="checkbox"/> ano <input type="checkbox"/> ne	<input checked="" type="checkbox"/> ano <input type="checkbox"/> ne	<input type="checkbox"/>	ano <input type="checkbox"/>	ne

**III. Údaje o uplatněné námítkce k variantě (variantám) konceptu**  I.  II.  III.

Městská část	ČERNÁ POLE		
Katastrální území	PONAVA		
Parcelní čísla pozemků (adresa nemovitosti, doplňující popis lokality)	845/41	845/44	845/49
Obsah námítky	ŽÁDÁME O ZMĚNU ZPŮSOBU VYUŽITÍ Z NAVRHOVANÉ PLOCHY MĚSTSKÉ ZELENĚ NA PLOCHU SMÍŠENÉ OBYTNÉ C/IV3 NEBO PLOCHU KOMERČNÍ VYBAVENOSTI W/IV3 VÍŠ NOVĚ SRAFOVANÁ ČÁST PRŮCOKŮ		

<b>IV. Grafická příloha k námítkce</b>	<input checked="" type="checkbox"/> ano <input type="checkbox"/> ne
--	--

<b>V. Ostatní přílohy - zmocnění zástupce veřejnosti</b> , ve smyslu § 23 odst. 2 a 3 stavebního zákona	<input type="checkbox"/> ano <input checked="" type="checkbox"/> ne
---	---

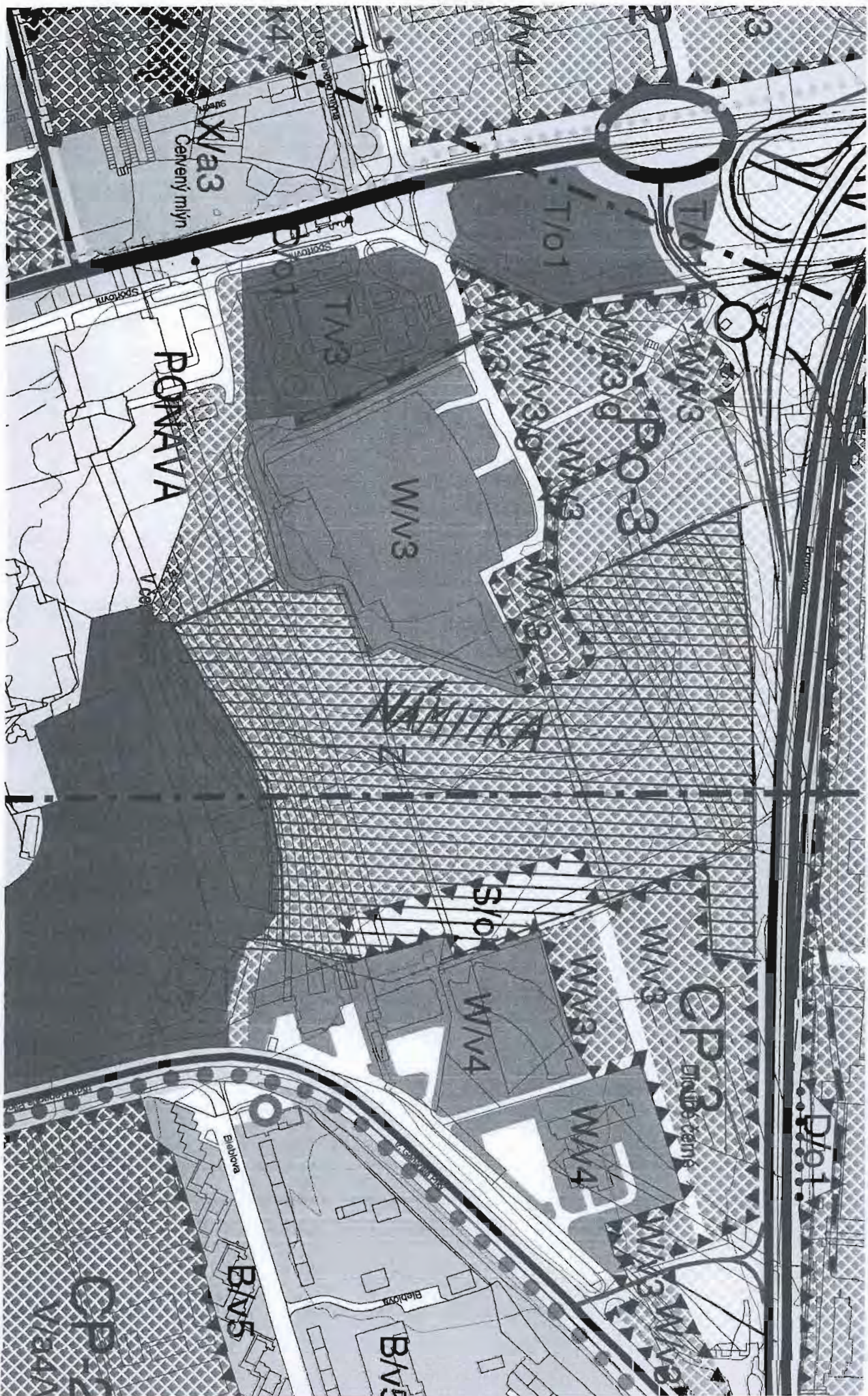
<b>VI. Preference varianty konceptu</b>	<input type="checkbox"/> I. varianta	<input type="checkbox"/> II. varianta	<input type="checkbox"/> III. varianta
---	--------------------------------------	---------------------------------------	--

V ..... dne 8.3.2011	 podpis vlastníka / zástupce veřejnosti
----------------------	--

Vyplněný formulář zašlete nejpozději do 10.3.2011 na adresu :

Magistrát města Brna, Odbor územního plánování a rozvoje, Kounicova 67, 601 67 Brno

(viz veřejná vyhláška)



Došlo: 10 -03- 2011

Číslo jedn. 0105286

Příloha



územní plán města Brna

MAGISTRÁT MĚSTA BRNA  
ODBOR ÚZEMNÍHO PLÁNOVÁNÍ A  
ROZVOJE

Pořadové č. připomínky

P/....

P 482

## PŘIPOMÍNKA

### KE KONCEPTU ÚZEMNÍHO PLÁNU MĚSTA BRNA

podle ustanovení § 48 odst. 2 zákona č. 183/2006 Sb., o územním plánování a stavebním řádu (stavební zákon) v platném znění

#### I. Identifikační údaje osoby podávající připomínku

Jméno, příjmení fyzické osoby/  
název právnické osoby

ESTER MALACHOVÁ

Adresa /sidlo

Spodní 22, 625 00 BRNO

Podává-li připomínku více navrhovatelů, jsou údaje o nich (jméno, příjmení, adresa) uvedeny v samostatné příloze

ano  
 ne

#### II. Upřesnění obsahu připomínky

k návrhu řešení

k procesu pořizování

textové části

grafické části

ano  ne

ano  ne

ano  ne

#### III. Údaje o uplatněné připomínce k variantě (variantám) konceptu

I.  II.  III.

Městská část

BRNO - BOHUNICE

Katastrální území

BOHUNICE

Parcelní čísla pozemků  
(adresa nemovitosti,  
doplňující popis lokality)

118511 ; 1186 ; 118713 ; 118714 ;  
1193148 ; 1193151 ; 1193152 ; 1193172

Obsah připomínky

Poradují takovou úpravu územního plánu, která umožní na uvedených pozemcích vybudovat duchovní vzdělávací centrum a lesopark, spočívající v samostatně stojící budově v jižní části pozemku 1193148 a kaple v severní části pozemku parcel.č. 1186.

#### IV. Grafická příloha k připomínce

ano  
 ne

#### V. Preference varianty konceptu

I. varianta

II. varianta

III. varianta

v BRNĚ dne 8.3.2011

*Ester Malachová*  
podpis

Vyplněný formulář zašlete nejpozději do 10.3.2011 na adresu :


Magistrát města Brna, Odbor územního plánování a rozvoje, Kounicova 67, 601 67 Brno

(viz veřejná vyhláška)

MAGISTRÁT MĚSTA BRNA Odbor územního plánování a rozvoje	
Došlo:	10-03-2011
Číslo jedn. ... Příloha:	0105 289
 územní plán města Brna	

MAGISTRÁT MĚSTA BRNA  
 ODBOR ÚZEMNÍHO PLÁNOVÁNÍ A  
 ROZVOJE

Pořadové č. připomínky	PI..... P481
------------------------	-----------------

<b>PŘIPOMÍNKA</b>	
<b>KE KONCEPTU ÚZEMNÍHO PLÁNU MĚSTA BRNA</b>	
<i>podle ustanovení § 48 odst. 2 zákona č. 183/2006 Sb., o územním plánování a stavebním řádu (stavební zákon) v platném znění</i>	
<b>I. Identifikační údaje osoby podávající připomínku</b>	
Jméno, příjmení fyzické osoby/ název právnické osoby	JAN NEČAS
Adresa / sídlo	664 05 TVAROŽNA 266
Podává-li připomínku více navrhovatelů, jsou údaje o nich (jméno, příjmení, adresa) uvedeny v samostatné příloze	<input type="checkbox"/> ano <input type="checkbox"/> ne
<b>II. Upřesnění obsahu připomínky</b>	
k návrhu řešení	k procesu pořizování
textové části <input type="checkbox"/> ano <input type="checkbox"/> ne	grafické části <input checked="" type="checkbox"/> ano <input type="checkbox"/> ne
	<input type="checkbox"/> ano <input type="checkbox"/> ne
<b>III. Údaje o uplatněné připomínce k variantě (variantám) konceptu</b> <input checked="" type="checkbox"/> I. <input checked="" type="checkbox"/> II. <input checked="" type="checkbox"/> III.	
Městská část	BRNO-BOHUNICE
Katastrální území	BOHUNICE
Parcelní čísla pozemků (adresa nemovitosti, doplňující popis lokality)	1185/1; 1186; 1187/3; 1187/4; 1193/48; 1193/51; 1193/52; 1193/72
Obsah připomínky	Požadují takovou úpravu územního plánu, která umožní na uvedených pozemcích vybudovat občianské vzdělávací centrum a lesopark, s počítačicí v samostatné stojící budově již existující pozemku 1193/48 (na hranici ochranného pásma hřbitova) a kaple v severní části pozemku 1186.
<b>IV. Grafická příloha k připomínce</b>	<input type="checkbox"/> ano <input checked="" type="checkbox"/> ne
<b>V. Preference varianty konceptu</b>	
<input type="checkbox"/> I. varianta <input type="checkbox"/> II. varianta <input type="checkbox"/> III. varianta	
V Brně dne 23.2.2011	 ..... podpis
Vyplněný formulář zašlete <b>nejpozději do 10.3.2011</b> na adresu : <b>Magistrát města Brna, Odbor územního plánování a rozvoje, Kounicova 67, 601 67 Brno</b> (viz veřejná vyhláška)	



MAGISTRÁT MĚSTA BRNA  
ODBOR ÚZEMNÍHO PLÁNOVÁNÍ A

Pořadové č. připomínky

P/.....

P480

územní plán města Brna

Došlo: 10-03-2011

Číslo jednací: 0105290

### PŘIPOMÍNKA

KE KONCEPTU ÚZEMNÍHO PLÁNU MĚSTA BRNA

podle ustanovení § 48 odst. 2 zákona č. 183/2006 Sb., o územním plánování a stavebním řádu (stavební zákon) v platném znění

#### I. Identifikační údaje osoby podávající připomínku

Jméno, příjmení fyzické osoby/  
název právnické osoby

VÁCLAV ZAVADIL

Adresa / sídlo

NEUŽILOVA 6, BRNO, 625 00

Podává-li připomínku více navrhovatelů, jsou údaje o nich (jméno, příjmení, adresa) uvedeny v samostatné příloze

ano  
 ne

#### II. Upřesnění obsahu připomínky

k návrhu řešení

k procesu pořizování

textové části

grafické části

ano  ne

ano  ne

ano  ne

#### III. Údaje o uplatněné připomínce k variantě (variantám) konceptu

I.  II.  III.

Městská část

BRNO - BOHUNICE

Katastrální území

BOHUNICE

Parcelní čísla pozemků  
(adresa nemovitosti,  
doplňující popis lokality)

1185/1, 1186, 1187/3, 1187/4,  
1193/48, 1193/51, 1193/52, 1193/72

Obsah připomínky

požadují takovou úpravu územního plánu, která umožní na uvedených pozemcích vybudovat duchovní vzdělávací centrum a lesopark spočívající v samostatně stojící budově v jižní části pozemku 1193/48 a kaple v severní části pozemku 1186

#### IV. Grafická příloha k připomínce

ano  
 ne

#### V. Preference varianty konceptu

I. varianta

II. varianta

III. varianta

v BRNĚ dne 1.3.2011

podpis

Vyplněný formulář zašlete nejpozději do 10.3.2011 na adresu:

Magistrát města Brna, Odbor územního plánování a rozvoje, Kounicova 67, 601 67 Brno

(viz veřejná vyhláška)



MAGISTRÁT MĚSTA BRNA  
ODBOR ÚZEMNÍHO PLÁNOVÁNÍ A

Pořadové č. připomínky

Pl.....

P479

územní plán města Brna

ROZVOJE  
MAGISTRÁT MĚSTA BRNA  
ODBOR ÚZEMNÍHO PLÁNOVÁNÍ A

Došlo: 10-03-2011

Číslo jednací: 0105295

Příloha:

KE KONCEPTU ÚZEMNÍHO PLÁNU MĚSTA BRNA

## PŘIPOMÍNKA

podle ustanovení § 48 odst. 2 zákona č. 183/2006 Sb., o územním plánování a stavebním řádu (stavební zákon) v platném znění

### I. Identifikační údaje osoby podávající připomínku

Jméno, příjmení fyzické osoby/  
název právnické osoby

PETER HŮDRY

Adresa /sídl

ŽLÍBEK 483/17, BRNO 625 00

Podává-li připomínku více navrhovatelů, jsou údaje o nich (jméno, příjmení, adresa) uvedeny v samostatné příloze

ano  
 ne

### II. Upřesnění obsahu připomínky

k návrhu řešení

k procesu pořizování

textové části

grafické části

ano  ne

ano  ne

ano  ne

### III. Údaje o uplatněné připomínce k variantě (variantám) konceptu

I.  II.  III.

Městská část

BRNO - BOHUNICE

Katastrální území

BOHUNICE

Parcelní čísla pozemků  
(adresa nemovitosti,  
doplňující popis lokality)

1185/11, 1186, 1187/3, 1187/4, 1193/48, 1193/57,  
1193/52, 1193/72

Obsah připomínky

Popožduji tehovou opravu územního plánu,  
která umožní na uvedených pozemcích vybudovat  
dvojčinné vzdělávací centrum a lesopark  
společnosti v samostatně stojící budově  
v jižní části pozemku 1193/48 a kaple  
v severní části pozemku p.č. 1186.

IV. Grafická příloha  
k připomínce

ano  
 ne

### V. Preference varianty konceptu

I. varianta

II. varianta

III. varianta

V Brně dne 3.3.2011

podpis

Vyplněný formulář zašlete nejpozději do 10.3.2011 na adresu:

Magistrát města Brna, Odbor územního plánování a rozvoje, Kounicova 67, 601 67 Brno  
(viz veřejná vyhláška)





MAGISTRÁT MĚSTA BRNA  
ODBOR ÚZEMNÍHO PLÁNOVÁNÍ A

Pořadové č. připomínky	PI.....
	P 478

územní plán města Brna

Došlo: 10 -03- 2011

Číslo jednací: 0405300

Příloha:

**PŘIPOMÍNKA  
KE KONCEPTU ÚZEMNÍHO PLÁNU MĚSTA BRNA**

podle ustanovení § 48 odst. 2 zákona č. 183/2006 Sb., o územním plánování a stavebním řádu (stavební zákon) v platném znění.

**I. Identifikační údaje osoby podávající připomínku**

Jméno, příjmení fyzické osoby/ název právnické osoby	ANDREA MUĐRA, Mgr
Adresa / sídlo	ZLÍBEK 11, 62500 BRNO

Podává-li připomínku více navrhovatelů, jsou údaje o nich (jméno, příjmení, adresa) uvedeny v samostatné příloze  ano  ne

**II. Upřesnění obsahu připomínky**

k návrhu řešení		k procesu pořizování	
textové části	grafické části		
<input type="checkbox"/> ano <input type="checkbox"/> ne	<input checked="" type="checkbox"/> ano <input type="checkbox"/> ne	<input type="checkbox"/> ano <input type="checkbox"/> ne	<input type="checkbox"/> ano <input type="checkbox"/> ne

**III. Údaje o uplatněné připomínce k variantě (variantám) konceptu**  I.  II.  III.

Městská část	BRNO - BOHUNICE
Katastrální území	BOHUNICE
Parcelní čísla pozemků (adresa nemovitosti, doplňující popis lokality)	1193/11; 1196; 1197/3; 1197/4; 1193/48; 1193/51; 1193/52; 1193/72

Obsah připomínky  
Požaduji takovou úpravu územního plánu, která umožní na uvedených pozemcích vybudovat duchovní vzdělávací centrum a lesopark, spočívající v samostatně stojící budově v jižní části pozemku 1193/48 a kaple v severní části pozemku p.č. 1196.

**IV. Grafická příloha k připomínce**  ano  ne

**V. Preference varianty konceptu**

I. varianta  II. varianta  III. varianta

V Brně dne 2.3.2011

*A. Muďra*  
podpis

Vyplněný formulář zašlete nejpozději do 10.3.2011 na adresu :

Magistrát města Brna, Odbor územního plánování a rozvoje, Kounicova 67, 601 67 Brno  
(viz veřejná vyhláška)

Číslo: 10-03-2011

Číslo jednací: 0105302

Příloha:



územní plán města Brna

MAGISTRÁT MĚSTA BRNA  
ODBOR ÚZEMNÍHO PLÁNOVÁNÍ A  
ROZVOJE

Pořadové č. připomínky

Pl.....

P477

## PŘIPOMÍNKA

### KE KONCEPTU ÚZEMNÍHO PLÁNU MĚSTA BRNA

podle ustanovení § 48 odst. 2 zákona č. 183/2006 Sb., o územním plánování a stavebním řádu (stavební zákon) v platném znění

#### I. Identifikační údaje osoby podávající připomínku

Jméno, příjmení fyzické osoby/  
název právnické osoby

muži. Jitka Chmelová

Adresa /sídl

Štalcova 72, 618 00 Brno

Podává-li připomínku více navrhovatelů, jsou údaje o nich (jméno, příjmení, adresa) uvedeny v samostatné příloze

ano  
 ne

#### II. Upřesnění obsahu připomínky

k návrhu řešení

k procesu pořizování

textové části

grafické části

ano  ne

ano  ne

ano  ne

#### III. Údaje o uplatněné připomínce k variantě (variantám) konceptu

I.  II.  III.

Městská část

Brno-Bohunice

Katastrální území

Bohunice

Parcelní čísla pozemků  
(adresa nemovitosti,  
doplňující popis lokality)

1185/1, 1186, 1187/3, 1187/4,  
1193/48, 1193/51, 1193/52, 1193/72

Obsah připomínky

Požádají k řešení úpravy územního plánu,  
která umožní na uvedených pozemcích vybudovat  
duchovní odělovací centrum a lesopark,  
společně v samostatné stojící budově  
v jižní části pozemku 1193/48  
a kaple v severní části pozemku p.č. 1186.

#### IV. Grafická příloha k připomínce

ano  
 ne

#### V. Preference varianty konceptu

I. varianta

II. varianta

III. varianta

v Brně dne 4.3.2011

.....  
podpis

Vyplněný formulář zašlete nejpozději do 10.3.2011 na adresu :

Magistrát města Brna, Odbor územního plánování a rozvoje, Kounicova 67, 601 67 Brno

(viz veřejná vyhláška)

Došlo: 10-03-2011

Číslo jednací: 0105326

Příloha:



územní plán města Brna

MAGISTRÁT MĚSTA BRNA  
ODBOR ÚZEMNÍHO PLÁNOVÁNÍ A  
ROZVOJE

Pořadové č. připomínky

P/.....

P476

## PŘIPOMÍNKA

### KE KONCEPTU ÚZEMNÍHO PLÁNU MĚSTA BRNA

podle ustanovení § 48 odst. 2 zákona č. 183/2006 Sb., o územním plánování a stavebním řádu (stavební zákon) v platném znění

#### I. Identifikační údaje osoby podávající připomínku

Jméno, příjmení fyzické osoby/  
název právnické osoby

Kalhotkova' Jana, mgr

Adresa / sídlo

Brno, Bedřichovičkova' 14

Podává-li připomínku více navrhovatelů, jsou údaje o nich (jméno, příjmení, adresa) uvedeny v samostatné příloze

ano  
 ne

#### II. Upřesnění obsahu připomínky

k návrhu řešení

k procesu pořizování

textové části

grafické části

ano  ne

ano  ne

ano  ne

#### III. Údaje o uplatněné připomínce k variantě (variantám) konceptu

I.  II.  III.

Městská část

BRNO - BOHUVICE

Katastrální území

BOHUVICE

Parcelní čísla pozemků  
(adresa nemovitosti,  
doplňující popis lokality)

1185/1; 1186; 1187/3; 1187/4  
1193/48; 1193/51; 1193/52; 1193/42

Obsah připomínky

Požádám takovou úpravu územního plánu, která umožní na uvedených pozemcích vybudovat dvouúrovňovou vzdělávací areál a lecopark, spočívající v samostatné stojící budově v jižní části pozemku 1193/48 a kaple v severní části.

#### IV. Grafická příloha k připomínce

ano  
 ne

#### V. Preference varianty konceptu

I. varianta

II. varianta

III. varianta

V Brně dne 8.3.2011

Mgr. Kalhotkova' Jana  
podpis

Vyplněný formulář zašlete nejpozději do 10.3.2011 na adresu :

**Magistrát města Brna, Odbor územního plánování a rozvoje, Kounicova 67, 601 67 Brno**  
(viz veřejná vyhláška)

Došlo: 10-03-2011

Číslo jednací: 0105328  
Příloha:



územní plán města Brna

MAGISTRÁT MĚSTA BRNA  
ODBOR ÚZEMNÍHO PLÁNOVÁNÍ A  
ROZVOJE

Pořadové č. připomínky

PI.....

P 475

## PŘIPOMÍNKA KE KONCEPTU ÚZEMNÍHO PLÁNU MĚSTA BRNA

podle ustanovení § 48 odst. 2 zákona č. 183/2006 Sb., o územním plánování a stavebním řádu (stavební zákon) v platném znění

### I. Identifikační údaje osoby podávající připomínku

Jméno, příjmení fyzické osoby/ název právnické osoby	VLASTA BINDEROVÁ MUDr	
Adresa / sídlo	BROHOVA 48 BRNO 2 602 00	
Podává-li připomínku více navrhovatelů, jsou údaje o nich (jméno, příjmení, adresa) uvedeny v samostatné příloze	<input type="checkbox"/> ano	<input type="checkbox"/> ne

### II. Upřesnění obsahu připomínky

k návrhu řešení		k procesu pořizování	
textové části	grafické části		
<input type="checkbox"/> ano <input type="checkbox"/> ne	<input checked="" type="checkbox"/> ano <input type="checkbox"/> ne	<input type="checkbox"/> ano	<input type="checkbox"/> ne

### III. Údaje o uplatněné připomínce k variantě (variantám) konceptu

I.  II.  III.


Městská část	BRNO - BOHUVICE
Katastrální území	BOHUVICE
Parcelní čísla pozemků (adresa nemovitosti, doplňující popis lokality)	1185/1 ; 1186 ; 1187/3 ; 1187/4 ; 1193/48 ; 1193/51 ; 1193/52 ; 1193/72
Obsah připomínky	POŘADUJI ÚPRAVU ÚZEMNÍHO PLÁNU, KTERÁ UMOŽNÍ NA UVEDENÝCH POZEMKÁCH VYBUDOVAT DUCHOVNĚ VZDĚLÁVACÍ CENTRUM A LESOPARK, SAMOSTATNĚ STOJÍCÍ BUDOVI V JIŽNÍ ČÁSTI POZEMKŮ 1193/48 A KAPLI V SEVERNÍ ČÁSTI POZEMKŮ p.č. 1186

IV. Grafická příloha k připomínce	<input type="checkbox"/> ano <input checked="" type="checkbox"/> ne
--------------------------------------	--

### V. Preference varianty konceptu

I. varianta  II. varianta  III. varianta

V BRNĚ dne 7.3.2011

  
.....  
podpis

Vyplněný formulář zašlete **nejpozději do 10.3.2011** na adresu :

**Magistrát města Brna, Odbor územního plánování a rozvoje, Kounicova 67, 601 67 Brno**

(viz veřejná vyhláška)

Číslo: 10-03-2011

Číslo jednací: 0105333

Příloha:



územní plán města Brna

MAGISTRÁT MĚSTA BRNA  
ODBOR ÚZEMNÍHO PLÁNOVÁNÍ A  
ROZVOJE

Pořadové č. připomínky

PI.....

P 474

## PŘIPOMÍNKA KE KONCEPTU ÚZEMNÍHO PLÁNU MĚSTA BRNA

podle ustanovení § 48 odst. 2 zákona č. 183/2006 Sb., o územním plánování a stavebním řádu (stavební zákon) v platném znění

### I. Identifikační údaje osoby podávající připomínku

Jméno, příjmení fyzické osoby/  
název právnické osoby

MARTIN ŠVANDA Mgr.

Adresa / sídlo

BRNO, DROBNÉHO 3, 602 00

Podává-li připomínku více navrhovatelů, jsou údaje o nich (jméno, příjmení, adresa) uvedeny v samostatné příloze

ano  
 ne

### II. Upřesnění obsahu připomínky

k návrhu řešení

k procesu pořizování

textové části

grafické části

ano  ne

ano  ne

ano  ne

### III. Údaje o uplatněné připomínce k variantě (variantám) konceptu

I.  II.  III.

Městská část

BRNO - BOHUNICE

Katastrální území

BOHUNICE

Parcelní čísla pozemků  
(adresa nemovitosti,  
doplňující popis lokality)

1185/1; 1186; 1187/3; 1187/4;  
1193/48; 1193/51; 1193/52; 1193/52

Obsah připomínky

Požaduji takovou úpravu územního plánu, která umožní na uvedených pozemcích vybudovat duchovně vzdělávací centrum a Lesopark, spočívající v samostatně stojící budově v jižní části pozemku 1193/48 a kaple v severní části pozemku p.č. 1186.

### IV. Grafická příloha k připomínce

ano  
 ne


### V. Preference varianty konceptu

I. varianta

II. varianta

III. varianta

V Brně dne 4. 3. 11

  
.....  
podpis

Vyplněný formulář zašlete nejpozději do 10.3.2011 na adresu:

Magistrát města Brna, Odbor územního plánování a rozvoje, Kounicova 67, 601 67 Brno

(viz veřejná vyhláška)

Došlo: 10-03-2011

Číslo jednací: 0105335

Příloha:



územní plán města Brna

MAGISTRÁT MĚSTA BRNA  
ODBOR ÚZEMNÍHO PLÁNOVÁNÍ A  
ROZVOJE

Pořadové č. připomínky

PI.....

P473

## PŘIPOMÍNKA KE KONCEPTU ÚZEMNÍHO PLÁNU MĚSTA BRNA

podle ustanovení § 48 odst. 2 zákona č. 183/2006 Sb., o územním plánování a stavebním řádu (stavební zákon) v platném znění

### I. Identifikační údaje osoby podávající připomínku

Jméno, příjmení fyzické osoby/  
název právnické osoby **NORA VESELA'**

Adresa /sídló **JELANTOPOLSKA' 2  
625 00 BRNO**

Podává-li připomínku více navrhovatelů, jsou údaje o nich (jméno, příjmení, adresa) uvedeny v samostatné příloze  ano  ne

### II. Upřesnění obsahu připomínky

k návrhu řešení

k procesu pořizování

textové části

grafické části

ano  ne

ano  ne

ano  ne

### III. Údaje o uplatněné připomínce k variantě (variantám) konceptu

I.  II.  III.

Městská část **BRNO - BOHUMICE**

Katastrální území **BOHUMICE**

Parcelní čísla pozemků  
(adresa nemovitosti,  
doplňující popis lokality) **1185/1; 1186; 1187/3; 1187/4;  
1193/48; 1193/51; 1193/52; 1193/72**

Obsah připomínky **POŽADUJI TĚLOVOU ÚPRAVU ÚZEMNÍHO PLÁNU,  
KTERA' UMOŽNÍ' NA UVEDENÝCH POZEKČÍCH  
VYBUDOVAT DUCHOVNĚ VZDĚLÁČNÍ CENTRUM  
A LESOPARK, SPOLČÍVANÍČÍ' V SAMOSTATNĚ  
STAVÍČÍ' BUDOVĚ V VÍŽNÍ' ČÁSTI  
POZEKČU 1193/48 A KAPLE V SEVERNÍ'  
ČÁSTI POZEKČU 1186.**

### IV. Grafická příloha k připomínce

ano  
 ne

### V. Preference varianty konceptu

I. varianta

II. varianta

III. varianta

V **BRNĚ** dne **7.3.2011**

**Nora Vesela'**  
podpis

Vyplněný formulář zašlete **nejpozději do 10.3.2011** na adresu :

**Magistrát města Brna, Odbor územního plánování a rozvoje, Kounicova 67, 601 67 Brno**

(viz veřejná vyhláška)

Došlo: 10-03-2011

Číslo jednací: 010533Z

Příloha:



územní plán města Brna

MAGISTRÁT MĚSTA BRNA  
ODBOR ÚZEMNÍHO PLÁNOVÁNÍ A  
ROZVOJE

Pořadové č. připomínky

PI.....

P472

## PŘIPOMÍNKA KE KONCEPTU ÚZEMNÍHO PLÁNU MĚSTA BRNA

podle ustanovení § 48 odst. 2 zákona č. 183/2006 Sb., o územním plánování a stavebním řádu (stavební zákon) v platném znění

### I. Identifikační údaje osoby podávající připomínku

Jméno, příjmení fyzické osoby/ název právnické osoby	EVA ZBIŘALOVÁ
Adresa /sídlo	BRNO, VESLAŘSKÁ 101
Podává-li připomínku více navrhovatelů, jsou údaje o nich (jméno, příjmení, adresa) uvedeny v samostatné příloze	<input type="checkbox"/> ano <input type="checkbox"/> ne

### II. Upřesnění obsahu připomínky

k návrhu řešení		k procesu pořizování	
textové části	grafické části		
<input type="checkbox"/> ano <input type="checkbox"/> ne	<input type="checkbox"/> ano <input type="checkbox"/> ne	<input type="checkbox"/> ano <input type="checkbox"/> ne	<input type="checkbox"/> ano <input type="checkbox"/> ne

### III. Údaje o uplatněné připomínce k variantě (variantám) konceptu

I.  II.  III.

Městská část	BRNO - BOHUNICE
Katastrální území	BOHUNICE
Parcelní čísla pozemků (adresa nemovitosti, doplňující popis lokality)	1185/1; 1186; 1187/3; 1187/4; 1193/48; 1193/51 1193/52; 1193/72
Obsah připomínky	Poraduji takovou úpravu územ. plánu, které umožní na uvedených pozemcích vybudovat duchovně-vzdělávací centrum a lesopark, spocívalnici v samostatně stojící budově v jižní části pozemku 1193/48 a kaple v severní části pozemku 1186

### IV. Grafická příloha k připomínce

ano  
 ne

### V. Preference varianty konceptu

I. varianta  II. varianta  III. varianta

v Brně dne 4.3.11

Eva Zbířalová  
podpis

Vyplněný formulář zašlete nejpozději do 10.3.2011 na adresu:

Magistrát města Brna, Odbor územního plánování a rozvoje, Kounicova 67, 601 67 Brno

(viz veřejná vyhláška)

Došlo: 10 -03- 2011

Číslo jednací: 0-105-342  
Příloha:



MAGISTRÁT MĚSTA BRNA  
ODBOR ÚZEMNÍHO PLÁNOVÁNÍ A  
ROZVOJE

Pořadové č. připomínky	PI..... <b>P471</b>
------------------------	------------------------

## PŘIPOMÍNKA KE KONCEPTU ÚZEMNÍHO PLÁNU MĚSTA BRNA

podle ustanovení § 48 odst. 2 zákona č. 183/2006 Sb., o územním plánování a stavebním řádu (stavební zákon) v platném znění

### I. Identifikační údaje osoby podávající připomínku

Jméno, příjmení fyzické osoby/  
název právnické osoby: **PhDr. Josef Zeman**

Adresa /sídl: **Absolonova 35A, 624 00 Brno**

Podává-li připomínku více navrhovatelů, jsou údaje o nich (jméno, příjmení, adresa) uvedeny v samostatné příloze  ano  ne

### II. Uprášení obsahu připomínky

k návrhu řešení		k procesu pořizování	
textové části	grafické části		
<input type="checkbox"/> ano <input type="checkbox"/> ne	<input checked="" type="checkbox"/> ano <input type="checkbox"/> ne	<input type="checkbox"/> ano <input type="checkbox"/> ne	<input type="checkbox"/> ano <input type="checkbox"/> ne

### III. Údaje o uplatněné připomínce k variantě (variantám) konceptu I. II. III.

Městská část: **Brno - Bohunice**

Katastrální území: **Bohunice**

Parcelní čísla pozemků (adresa nemovitosti, doplňující popis lokality):  
**1185/1; 1186; 1187/3; 1187/4;  
1193/48; 1193/51; 1193/52; 1193/72**

Obsah připomínky:  
**Požadují úpravu územního plánu, která umožní na uvedených pozemcích vybudovat duchovní vzdělávací centrum a lesopark, spočívající v samostatně stojící budově v jižní části pozemku 1193/48 a kaple v severní části pozemku 1186.**

IV. Grafická příloha k připomínce  ano  ne

V. Preference varianty konceptu  I. varianta  II. varianta  III. varianta

v **4.3. Brno** dne **4.3.2011**

podpis

Vyplněný formulář zašlete **nejpozději do 10.3.2011** na adresu :  
**Magistrát města Brna, Odbor územního plánování a rozvoje, Kounicova 67, 601 67 Brno**  
(viz veřejná vyhláška)





MAGISTRÁT MĚSTA BRNA  
 ODBOR ÚZEMNÍHO PLÁNOVÁNÍ A

Pořadové č. připomínky	P/.....
	P470

MAGISTRÁT MĚSTA BRNA  
 ODBOR ÚZEMNÍHO PLÁNOVÁNÍ A ROZVOJE  
 územní plán města Brna  
 Došlo: 10-03-2011

Číslo jedn. Příloha 0105347

### PŘIPOMÍNKA

### KE KONCEPTU ÚZEMNÍHO PLÁNU MĚSTA BRNA

podle ustanovení § 48 odst. 2 zákona č. 183/2006 Sb., o územním plánování a stavebním řádu (stavební zákon) v platném znění

#### I. Identifikační údaje osoby podávající připomínku

Jméno, příjmení fyzické osoby/ název právnické osoby	Miroslav Fairtl
Adresa / sídlo	Spodní 16 Brno 25 62506

Podává-li připomínku více navrhovatelů, jsou údaje o nich (jméno, příjmení, adresa) uvedeny v samostatné příloze  ano  ne

#### II. Upřesnění obsahu připomínky

k návrhu řešení		k procesu pořizování	
textové části	grafické části		
<input type="checkbox"/> ano <input type="checkbox"/> ne	<input checked="" type="checkbox"/> ano <input type="checkbox"/> ne	<input type="checkbox"/> ano	<input type="checkbox"/> ne

#### III. Údaje o uplatněné připomínce k variantě (variantám) konceptu I. II. III.

Městská část	BRNO - BOHUMICE
Katastrální území	BOHUMICE
Parcelní čísla pozemků (adresa nemovitosti, doplňující popis lokality)	118711 1186; 118713; 118714; 1193148; 1193151; 1193152; 1193172
Obsah připomínky	Požaduji takovou úpravu územního plánu, která umožní na uvedené pozemcích vybudovat duchovní vzdělávací centrum a lesopark spočívající v samostatně stojící budově v jižní části pozemku 1193/48 a kaple v severní části pozemku 1193/48

IV. Grafická příloha k připomínce  ano  ne

#### V. Preference varianty konceptu

I. varianta  II. varianta  III. varianta

v Brně dne 8.3.2011

*Fairtl Miroslav*  
 podpis


Vyplněný formulář zašlete nejpozději do 10.3.2011 na adresu :

Magistrát města Brna, Odbor územního plánování a rozvoje, Kounicova 67, 601 67 Brno  
 (viz veřejná vyhláška)

MAGISTRÁT MĚSTA BRNA  
 Odbor územního plánování a rozvoje  
 Došlo: 10-03-2011  
 Číslo jednací: 0105350  
 Příloha: MAGISTRÁT MĚSTA BRNA  
 ODBOR ÚZEMNÍHO PLÁNOVÁNÍ A  
 ROZVOJE



Pořadové č. připomínky: P1.....  
 P 469

<b>PŘIPOMÍNKA</b>	
<b>KE KONCEPTU ÚZEMNÍHO PLÁNU MĚSTA BRNA</b>	
<i>podle ustanovení § 48 odst. 2 zákona č. 183/2006 Sb., o územním plánování a stavebním řádu (stavební zákon) v platném znění</i>	
<b>I. Identifikační údaje osoby podávající připomínku</b>	
Jméno, příjmení fyzické osoby/ název právnické osoby	MGR JAROSLAV SOJKA
Adresa /sidlo	BRNO - BOHUNICE, ARMĚNSKÁ ul. č. 19
Podává-li připomínku více navrhovatelů, jsou údaje o nich (jméno, příjmení, adresa) uvedeny v samostatné příloze	<input type="checkbox"/> ano <input type="checkbox"/> ne
<b>II. Upřesnění obsahu připomínky</b>	
k návrhu řešení	k procesu pořizování
textové části <input type="checkbox"/> ano <input type="checkbox"/> ne	grafické části <input checked="" type="checkbox"/> ano <input type="checkbox"/> ne
	<input type="checkbox"/> ano <input type="checkbox"/> ne
<b>III. Údaje o uplatněné připomínce k variantě (variantám) konceptu</b> <input checked="" type="checkbox"/> I. <input checked="" type="checkbox"/> II. <input checked="" type="checkbox"/> III.	
Městská část	BRNO - BOHUNICE
Katastrální území	BOHUNICE
Parcelní čísla pozemků (adresa nemovitosti, doplňující popis lokality)	1185/1; 1186; 1187/3; 1187/4; 1193/48; 1193/52; 1193/72, 1193/51.
Obsah připomínky	Požádám takovou úpravu územního plánu, která umožní na uvedených pozemcích vybudovat duchovní vzdělávací centrum a lesopark, spočívající v samostatné střípné budově v jižní části pozemku 1193/48 a kaple v severní části pozemku pop. čís. 1186
<b>IV. Grafická příloha k připomínce</b>	<input type="checkbox"/> ano <input checked="" type="checkbox"/> ne
<b>V. Preference varianty konceptu</b>	
<input type="checkbox"/> I. varianta	<input type="checkbox"/> II. varianta
	<input type="checkbox"/> III. varianta
V Brně-Bohunicích dne 9. 3. 2011	 podpis
Vyplněný formulář zašlete nejpozději do 10.3.2011 na adresu : Magistrát města Brna, Odbor územního plánování a rozvoje, Kounicova 67, 601 67 Brno (viz veřejná vyhláška)	

Došlo: 10-03-2011

Číslo jednací: 0105357

Příloha



územní plán města Brna

MAGISTRÁT MĚSTA BRNA  
ODBOR ÚZEMNÍHO PLÁNOVÁNÍ A  
ROZVOJE

Pořadové č. připomínky

Pl....

P468

## PŘIPOMÍNKA KE KONCEPTU ÚZEMNÍHO PLÁNU MĚSTA BRNA

podle ustanovení § 48 odst. 2 zákona č. 183/2006 Sb., o územním plánování a stavebním řádu (stavební zákon) v platném znění

### I. Identifikační údaje osoby podávající připomínku

Jméno, příjmení fyzické osoby/  
název právnické osoby

MILOSLAVA DOUŠKOVÁ

Adresa /sídlo

ZADNÍ 7, BRNO-BOHUNICE, 62500

Podává-li připomínku více navrhovatelů, jsou údaje o nich (jméno, příjmení, adresa) uvedeny v samostatné příloze

ano  
 ne

### II. Upřesnění obsahu připomínky

k návrhu řešení

k procesu pořizování

textové části

grafické části

ano  ne

ano  ne

ano  ne

### III. Údaje o uplatněné připomínce k variantě (variantám) konceptu

I.  II.  III.

Městská část

BRNO - BOHUNICE

Katastrální území

BOHUNICE

Parcelní čísla pozemků  
(adresa nemovitosti,  
doplňující popis lokality)

1185/1; 1186; 1187/3; 1187/4; 1193/48; 1193/51;  
1193/52; 1193/72

Obsah připomínky

Požaduji káždou úpravu územního plánu, která umožní na uvedených pozemcích vybudovat dvoudobou vodélivostní nádrž a lesopark, spočívající v samostatně stojící budově v jižní části pozemku 1193/48 a kaple v severní části pozemku p.č. 1186.

### IV. Grafická příloha k připomínce

ano  
 ne

### V. Preference varianty konceptu

I. varianta

II. varianta

III. varianta

V Brně dne 9.3.2011.

*Doušková*  
podpis

Vyplněný formulář zašlete nejpozději do 10.3.2011 na adresu :

Magistrát města Brna, Odbor územního plánování a rozvoje, Kounicova 67, 601 67 Brno

(viz veřejná vyhláška)

Doklad: 10-03-2011

Číslo: 0105367



MAGISTRÁT MĚSTA BRNA  
ODBOR ÚZEMNÍHO PLÁNOVÁNÍ A  
ROZVOJE

Pořadové č. připomínky

P1.....

P467

<b>PŘIPOMÍNKA</b>	
<b>KE KONCEPTU ÚZEMNÍHO PLÁNU MĚSTA BRNA</b>	
<i>podle ustanovení § 48 odst. 2 zákona č. 183/2006 Sb., o územním plánování a stavebním řádu (stavební zákon) v platném znění</i>	
<b>I. Identifikační údaje osoby podávající připomínku</b>	
Jméno, příjmení fyzické osoby/ název právnické osoby	JIŘÍ DOUŠEK
Adresa / sídlo	ZADNÍ 7, BRNO-BOHUNICE, 625 00
Podává-li připomínku více navrhovatelů, jsou údaje o nich (jméno, příjmení, adresa) uvedeny v samostatné příloze	<input type="checkbox"/> ano <input type="checkbox"/> ne
<b>II. Uprášení obsahu připomínky</b>	
k návrhu řešení	k procesu pořizování
textové části <input type="checkbox"/> ano <input type="checkbox"/> ne	grafické části <input checked="" type="checkbox"/> ano <input type="checkbox"/> ne
	<input type="checkbox"/> ano <input type="checkbox"/> ne
<b>III. Údaje o uplatněné připomínce k variantě (variantám) konceptu</b> <input checked="" type="checkbox"/> I. <input checked="" type="checkbox"/> II. <input checked="" type="checkbox"/> III.	
Městská část	BRNO-BOHUNICE
Katastrální území	BOHUNICE
Parcelní čísla pozemků (adresa nemovitosti, doplňující popis lokality)	1185/1; 1186; 1187/3; 1187/4; 1193/48; 1193/51; 1193/52; 1193/72
Obsah připomínky	Požaduji takovou úpravu územního plánu, která umožní na uvedených pozemcích vybudovat dlouhodobě udržitelné centrum a lesopark, spočívající v samostatně stojící budově v jižní části pozemku 1193/48 a kaple v severní části pozemku 1186
<b>IV. Grafická příloha k připomínce</b>	<input type="checkbox"/> ano <input checked="" type="checkbox"/> ne
<b>V. Preference varianty konceptu</b>	
<input type="checkbox"/> I. varianta <input type="checkbox"/> II. varianta <input type="checkbox"/> III. varianta	
v Brně dne 9.3.2011	<i>Doušek</i> ..... podpis
Vyplněný formulář zašlete nejpozději do 10.3.2011 na adresu : <b>Magistrát města Brna, Odbor územního plánování a rozvoje, Kounicova 67, 601 67 Brno</b> (viz veřejná vyhláška)	

N 2071

Kob.

Odbor územního plánování a rozvoje MMB  
Kounicova 67  
601 67 Brno

MAGISTRÁT MĚSTA BRNA	
Odbor územního plánování a rozvoje	
Došlo dne:	10 -03- 2011
Č.j. MMB:	0105369
Příl.:	

V Brně 10.3.2011

Věc: připomínka k návrhu územního plánu - žádost o zařazení pozemku p.č. 99/38 k.ú. Útěchov u Brna, obec Brno, do ploch pro bydlení v nízkopodlažních objektech - RD

Jsem vlastníkem p.č. 99/38 v k.ú. Útěchov u Brna, obec Brno, okres Brno-město, o vým. 4610 m<sup>2</sup>. Žádám Vás tímto o zařazení výše uvedeného pozemku do ploch zastavitelných RD, a to v rámci nového územního plánu, který je v současné době projednáván.

Můj požadavek jsem písemně uplatnil na ÚHA města Brna, případně na městské části Brno - Útěchov, již několikrát, konkrétně v letech 1994, 1996, 2003, 2005, 2007. Většina těchto žádostí zůstala nejen bez konkrétní odezvy, ale též bez jakékoliv odpovědi. S touto situací se nemohu po tolika letech smířit, neboť bych rád postavil na této parcele bydlení pro moji rodinu a nemusel tak řadu let dojíždět z mého současného bydliště v Blansku. Není mi jasné, proč bych svoji parcelu nemohl pro účel bydlení využít, když splňuje předpoklady pro dopravní napojení, možnost napojení na inženýrské sítě a navrženou zástavbu lze situovat na parcele tak, aby odpovídala ochranným pásmům při jejich hranicích.

V příloze přikládám vyjádření starosty městské části z května 2007, ve kterém se připouští nízkopodlažní zástavba RD s maximálním koeficientem zastavěnosti 0,2, s maximem využití zelených ploch, příp. zahrad.

V červnu 2007 jsem podal na ÚHA žádost o změnu územního plánu, kterou jsem doplnil dle požadavků úřadu o pět předepsaných příloh, do dnešního dne jsem se, tak jako v minulosti, nedočkal žádné odpovědi. Předpokládal jsem, že by záměr zástavby mojí parcely p.č. 99/38 mohl být přiřazen k projednání změny dílčích změn, které průběhu doby probíhaly, avšak zjistil jsem, že možnost zástavby na této parcele v současném návrhu územní plánu není. Domnívám se, že jako občan České republiky a daňový poplatník mám základní právo využít svůj majetek nejlepším možným způsobem a není mi proto zcela zřejmé, proč v některých lokalitách lze stavět prakticky bez omezení, a v některých případech to nejde, i když jsem připraven respektovat všeobecné podmínky pro zástavbu.

Děkuji za kladné vyřízení mé žádosti a jsem s pozdravem

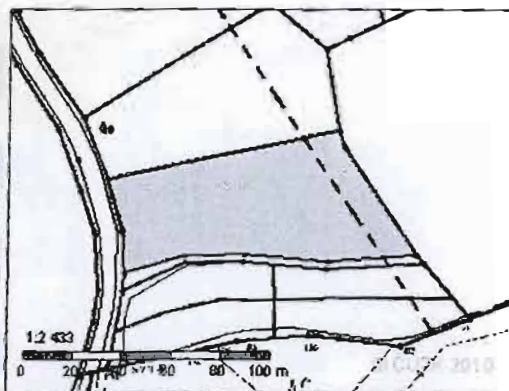
Ing. Bronislav Žáček  
Hořícká 54  
678 01 Blansko

Příloha:

- informace o vlastnictví
- katastrální mapa
- vyjádření MČ Útěchov

## Informace o parcele

**Parcelní číslo:** 99/38  
**Výměra [m<sup>2</sup>]:** 4610  
**Katastrální území:** Útěchov u Brna 775550  
**Číslo LV:** 37  
**Typ parcely:** Parcela katastru nemovitostí  
**Mapový list:** DKM  
**Určení výměry:** Ze souřadnic v S-JTSK  
**Druh pozemku:** orná půda



Zobrazení v grafickém prohlížeči

### Sousední parcely

## Vlastníci, jiní oprávnění

Vlastnické právo		
Jméno/název	Adresa	Podíl
Ing. Bronislav Žáček	Hofická 2406/54, Blansko, 678 01	

## Způsob ochrany nemovitosti

Název
zemědělský půdní fond

## Seznam BPEJ

BPEJ	Výměra
53251	3958
53211	652

## Omezení vlastnického práva

Nejsou evidována žádná omezení.

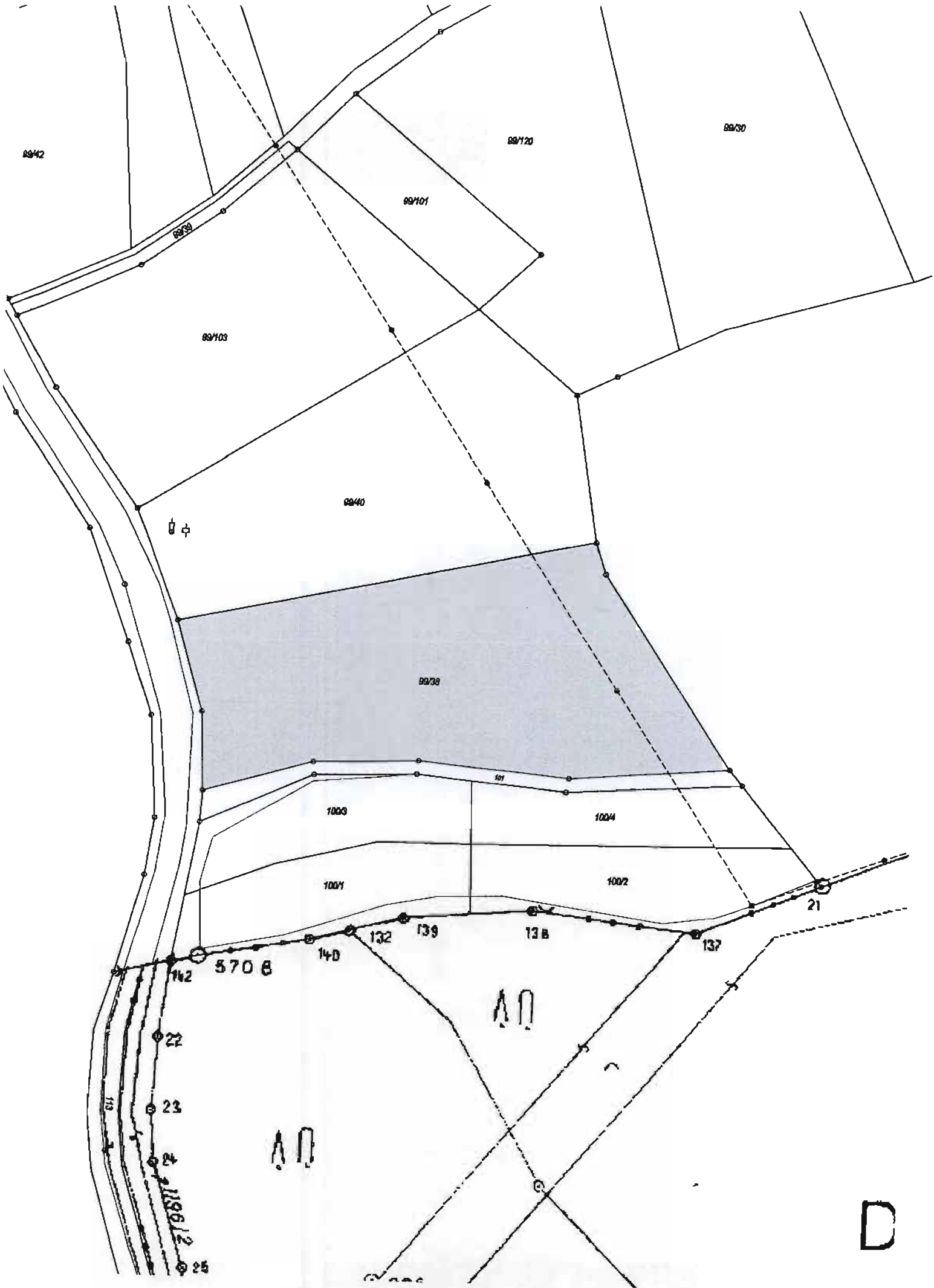
## Jiné zápisy

Název
Změna výměr obnovou operátu

Zobrazené údaje mají informativní charakter.

Nemovitost je v územním obvodu, kde státní správu katastru nemovitostí ČR vykonává [Katastrální úřad pro Jihomoravský kraj, Katastrální pracoviště Brno-město](#)

Platnost k 10.03.2011 11:09:10





**Statutární město Brno**  
**Městská část Brno – Útěchov**

**PhDr. Zdeněk Drahoš**  
starosta

V Brně 30. května 2007

Ing. Bronislav Žáček  
Hořická 54  
678 01 Blansko


**Věc: vyjádření k Vaší žádosti o zařazení pozemku p.č. 99/38 v k.ú. Útěchov u Brna, obec Brno, do ploch pro bydlení v nízkopodlažních objektech – RD**

Na základě Vaší žádosti z 26.3.2007 Vám sdělujeme, že jsme lokalitu Dlouhé vrchy –Útěchov jih, kde se nachází i Vaše parcela č. 99/38, zařadili do požadavků pro Návrh zadání změn územního plánu města Brna 2006-I-22.soubor, jako dodatek ke změně B 33/06-1, jedná se o rozšíření plochy zastavitelné RD ve výhledu.

Na našem zasedání zastupitelstva dne 16. 3. 2006 byla jednomyslně schválena varianta 1a (tzv. maximalistická) tehdejší urbanistické studie, kterou vypracovala projekční kancelář na objednávku Odboru územního plánování a rozvoje Magistrátu města Brna. Rozšíření návrhové plochy o Vaši parcelu p.č. 99/38 k.ú. Útěchov u Brna je v naprostém souladu se záměrem našeho zastupitelstva o změnu funkční plochy zemědělský půdní fond na plochy čistého bydlení s další konkretizací, a to, že přípustná je volná, roztroušená, přízemní výstavba s podkrovím a s koeficientem zastavěnosti 0,2.

**Odůvodnění:**

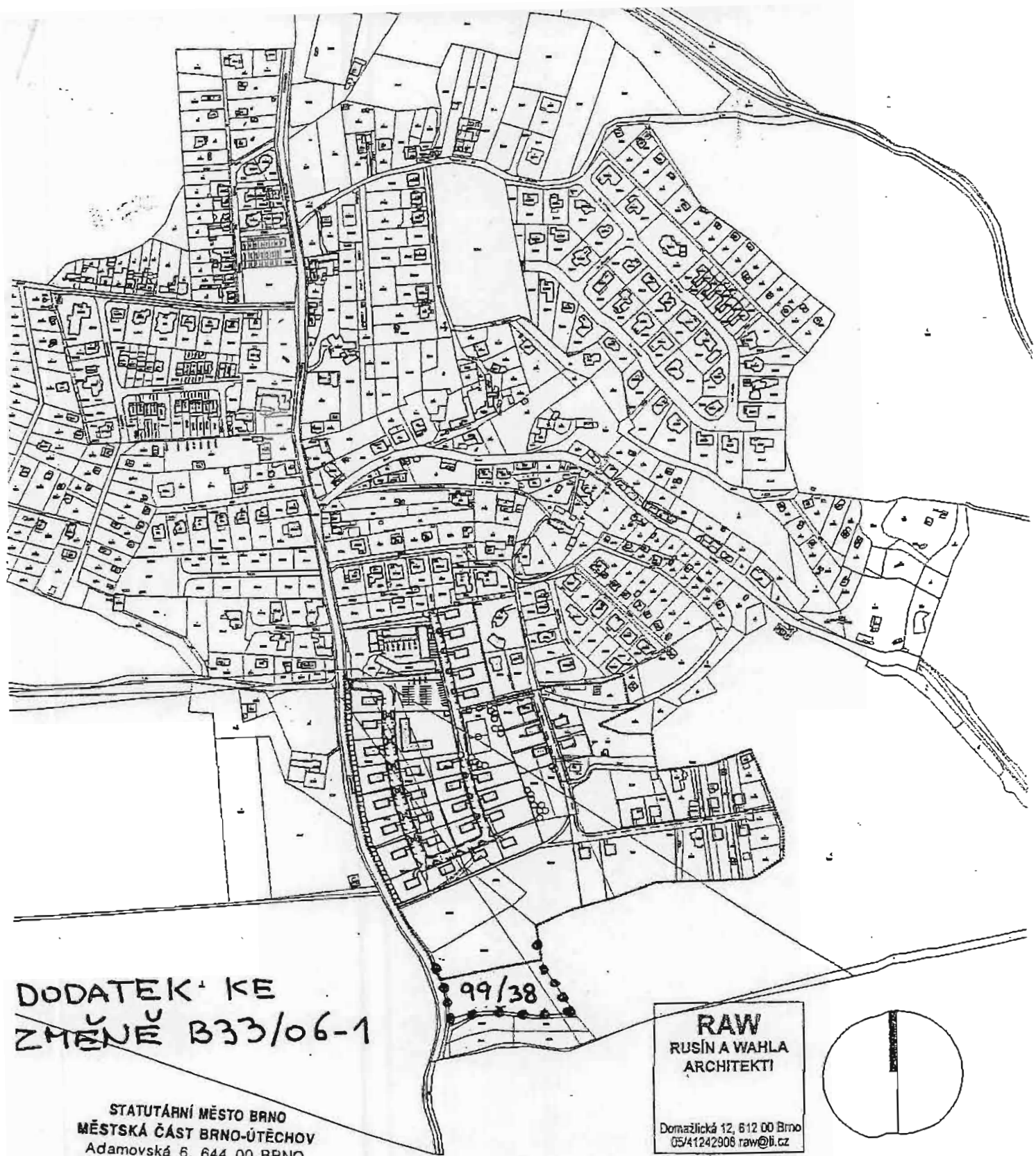
- Tato lokalita je dobře přístupná z jižní části výše uvedeného pozemku přístupovou komunikací, jejíž těleso se zčásti plně a zčásti částečně nachází na pozemku p.č. 99/38.
- Změna B 33/06-1 uvažuje plochu mezi pozemkem p.č. 99/38 k.ú. Útěchov u Brna a stávající zástavbou jako zčásti zastavitelnou rodinnými domy a zčásti využitelnou jako plochy zastavitelné RD ve výhledu. Jde tedy o plochu přiřaditelnou a integrovatelnou do územně plánovací dokumentace.
- Případnou zástavbu je nutno uvažovat jako roztroušenou zástavbu rodinnými domy do koeficientu zastavěnosti max. 0,2 s maximem zelených ploch, případně ploch využitých jako zahrady.

  
PhDr. Zdeněk Drahoš

Příloha - území se zakreslenou změnou

**STATUTÁRNÍ MĚSTO BRNO**  
**MĚSTSKÁ ČÁST BRNO-ÚTĚCHOV**  
Adamovská 6, 644 00 BRNO

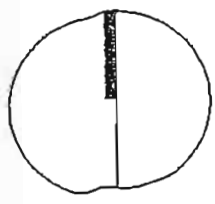





DODATEK KE  
ZMĚNĚ B33/06-1

STATUTÁRNÍ MĚSTO BRNO  
MĚSTSKÁ ČÁST BRNO-ÚTĚCHOV  
Adamovská 6, 644 00 BRNO

**RAW**  
RUSÍN A WAHLA  
ARCHITEKTI  
Domažlická 12, 612 00 Brno  
05/41242906 raw@li.cz



dný projektant	Ing.Arch. Tomáš Rusín, Ing.Arch. Ivan Wahla	 Domažlická 12, Brno www.raw.cz 541 242 908 atelier@raw.cz
vall	Ing.Arch. Tomáš Rusín, Ing.Arch. Ivan Wahla Ing.Arch. Jan Tesárek	
Statutární město Brno OÚPR Kounicova 67, 601 67 Brno	Formát 1 x A4	
ÚTĚCHOV - JIH URBANISTICKO-ARCHITEKTONICKÁ STUDIE	Datum 02 / 2006	Stupeň studie
SITUACE ŠIRŠÍCH VZTAHŮ VARIANTA A	Měřítko 1 : 5000	Číslo výkresu 0-1-A

P 395

h. Herzan

**Jana Krejci**

**Od:** Pepek [josefmyslivec@email.cz]  
**Odesláno:** 9. března 2011 19:35  
**Komu:** oupr@brno.cz  
**Předmět:** Připomínka k zadání územního plánu

MAGISTRÁT MĚSTA BRNA	
Odbor územního plánování a rozvoje	
Došlo dne:	10 -03- 2011
Č.j. MMB:	0105370
Přil.:	

Magistrát města Brna  
 Odbor územního plánování a rozvoje  
 Kounicova 67  
 601 67 Brno

9. března 2011

**Věc: Připomínka k zadání územního plánu**

Dovoluji si přednést zásadní připomínku k zadání územního plánu, které je založeno na likvidaci dnešního Hlavního nádraží v Brně.

Dovoluji si pouze připomenout, že nejznámější brněnský architekt a urbanista profesor. arch. Bohuslav Fuchs přednesl protest proti likvidaci Hlavního nádraží v Brně již v roce 1947 po podrobném poznání všech skutečností se stěhováním nádraží souvisejících.

Jeho protest byl posléze jedním z hlavních důvodů jeho následné perzekuce, nejprve zákazu přednášení a posléze v roce 1958 jeho vyvedení z ateliéru příslušníky STB.

Jeho názor na stěhování nádraží a jeho vyvedení z atelieru jsou ochotni dosvědčit ještě dnes žijící svědci, jeho žáci.

Děkuji předem za pochopení mé žádosti a žádám o nové prověření zadání územního plánu města Brna a žádám zdvořile o sdělení, zda k tomuto prověření dojde.

Ing.arch. Josef Myslivec  
 Skácelova 41a  
 602 00 Brno

10.3.2011

P 390 h. Huxan

Jana Krejci

Od: dasa.hladik@email.cz  
Odesláno: 9. března 2011 22:09  
Komu: oupr@brno.cz  
Předmět: Připomínky k územnímu plánu

MAGISTRÁT MĚSTA BRNA	
Odbor územního plánování a rozvoje	
Došlo dne:	10 -03- 2011
Č.j. MMB:	0105-379
Přil.:	

Dobrý den,

jmenuji se Dagmar Hladíková a bydlím v městské části Brno 20 – Tuřany. Zasilám své připomínky k nově připravovanému územnímu plánu města Brna, které se týkají městské části, ve které spolu se svou rodinou bydlím.

1)  
Nepřeji si vybudování průmyslové zóny v Tuřanech. Ani podle jedné navrhované varianty územního plánu. Brno samotné tak obrovskou plochu pro průmyslové účely nepotřebuje (nejsou ještě obsazeny Černovické terasy a jiná místa pro tento účel určená) a ani plánovaný počet pracovních míst v dělnických pozicích neumožní zaměstnat obyvatele města Brna, spíše obyvatele z přilehlých obcí (další nárůst dopravy). Brno má jedno z nejvyšších procent vysokoškolsky vzdělaných obyvatel v republice. Vybudování zóny by mělo negativní dopady na životní prostředí městské části Tuřany – zvýšená teplota vzduchu, prašnost, úbytek dešťových srážek, které jsou již za současného stavu zastavěnosti území, letišti a absencí lesa a zeleně výrazně nižší než v jiných městských částech. Vybudováním zóny takového rozsahu se sníží ceny domů a pozemků v této městské části a Brno tak zjevně poškodí zdejší obyvatele nejen výrazně nižší kvalitou podmínek pro život, ale i znehodnocením cen nemovitostí. Kdo by chtěl bydlet uprostřed průmyslové zóny? Jako obyvatele této městské části se cítím oproti jiným městským částem poškozen záměrem města vytvořit tu nikoliv zónu pro lidi, ale pro průmysl. Mám pocit, že Brno ve všech variantách územního plánu, které jsou předmětem připomínek naprosto nehledí na zájmy svých obyvatel stejně – naše městská část se stane pro zdejší obyvatele nepřijemným místem k životu a to, doufám, není cílem města a přehodnotí své stanovisko ohledně ploch pro průmysl. Co město získá tím, že si do budoucna uzavře možnost rozrůstat se jižním směrem v oblasti bydlení a nechá tam jen průmysl? Co za výhody to má pro lidi z Brna a hlavně z Tuřan přinášet?

2)  
Namísto průmyslové zóny pro vyváženost města (dle zadavatelů a zpracovatelů ÚP právě o toto městu jde) navrhuji toto území osázet co nejvíce zelení, umožnit výstavbu rodinných domů a tím omladit a zatraktivnit tuto část města nikoliv pro průmysl, ale pro kvalitní život obyvatel města. Vytvořila by se tak protiváha znečišťujícím faktorům této městské části – letišti a blízkost D1 i D2. Oproti severní části města je jižní část velmi chudá na zeleň a bohatá na hluk a prašnost. Vybudování např. lesoparku, či jiné zóny odpočinku a relaxace považují pro město a jeho obyvatele za více užitečné než průmyslovou zónu, kterou již v budoucnu nebude nikdy možné změnit pro jiné účely využití.

3)  
Plánovaný obchvat Tuřan neřeší průjezd obyvatel Dvorsk (součást Tuřan) a přilehlých obcí směrem do centra Brna ani kruhovým objezdem a ani semaforem, takže při husté frekvenci automobilové dopravy znemožní bezpečné napojení aut z tohoto směru. Není nijak zabezpečeno odhlučnění této frekventované komunikace ani směrem do Tuřan a ani do Dvorsk. Stromový porost by alespoň z části tuto funkci zajistil.

4)  
Městská část Tuřany-Dvorsk je dle navrhovaného územního plánu ve všech variantách do budoucna naprosto izolovaná a v podstatě nebude mít s Brnem nic společného, pouze bude trpět negativními dopady plánované průmyslové zóny.

5)  
Připomínka k jihovýchodní tangentě – spojnici D1 a D2 – tato silnice nemá opět navrženo žádné odhlučnění a bude hlukem obtěžovat jak Dvorsk, tak i obyvatele blízkých obcí. Pakliže je třeba D1 a D2 mimo vnitřní část Brna propojit, je opravdu nutné tuto spojnici vést přes území města?

Myslel někdo při tvorbě (zadání i zpracování) na lidi z jižních částí města??? Zkuste si představit, že jste jedním z obyvatel Tuřan, Dvorsk, Br.Ivanovic, Holásek nebo Chrlic a město vám navrhuje tuto "úžasnou" budoucnost pro vás i vaše děti....

P 378

I. Hurxan

**Jana Krejci****Od:** IVO - email [ivohladik@volny.cz]**Odesláno:** 9. března 2011 22:09**Komu:** oupr@brno.cz**Předmět:** Připomínky k územnímu plánuMAGISTRÁT MĚSTA BRNA  
Odbor územního plánování a rozvoje

Došlo dne: 10 -03- 2011

Č.j. MMB: 0.105380

Přil.:

Dobrý den,

jmenuji se Ivo Hladík a bydlím v městské části Brno 20 – Tuřany. Zasílám své připomínky k nově připravovanému územnímu plánu města Brna, které se týkají městské části, ve které spolu se svou rodinou bydlím.

1)

Nepřeji si vybudování průmyslové zóny v Tuřanech. Ani podle jedné navrhované varianty územního plánu. Brno samotné tak obrovskou plochu pro průmyslové účely nepotřebuje (nejsou ještě obsazeny Černovické terasy a jiná místa pro tento účel určená) a ani plánovaný počet pracovních míst v dělnických pozicích neumožní zaměstnat obyvatele města Brna, spíše obyvatele z přilehlých obcí (další nárůst dopravy). Brno má jedno z nejvyšších procent vysokoškolsky vzdělaných obyvatel v republice. Vybudování zóny by mělo negativní dopady na životní prostředí městské části Tuřany – zvýšená teplota vzduchu, prašnost, úbytek dešťových srážek, které jsou již za současného stavu zastavěnosti území, letišti a absenci lesa a zeleně výrazně nižší než v jiných městských částech. Vybudováním zóny takového rozsahu se sníží ceny domů a pozemků v této městské části a Brno tak zjevně poškodí zdejší obyvatele nejen výrazně nižší kvalitou podmínek pro život, ale i znehodnocením cen nemovitostí. Kdo by chtěl bydlet uprostřed průmyslové zóny? Jako obyvatele této městské části se cítím oproti jiným městským částem poškozen záměrem města vytvořit tu nikoliv zónu pro lidi, ale pro průmysl. Mám pocit, že Brno ve všech variantách územního plánu, které jsou předmětem připomínek naprosto nehledí na zájmy svých obyvatel stejně – naše městská část se stane pro zdejší obyvatele nepříjemným místem k životu a to, doufám, není cílem města a přehodnotí své stanovisko ohledně ploch pro průmysl. Co město získá tím, že si do budoucna uzavře možnost rozrůstat se jižním směrem v oblasti bydlení a nechá tam jen průmysl? Co za výhody to má pro lidi z Brna a hlavně z Tuřan přinášet?

2)

Namísto průmyslové zóny pro vyváženost města (dle zadavatelů a zpracovatelů ÚP právě o toto městu jde) navrhuji toto území osázet co nejvíce zelení, umožnit výstavbu rodinných domů a tím omladit a zatraktivnit tuto část města nikoliv pro průmysl, ale pro kvalitní život obyvatel města. Vytvořila by se tak protiváha znečišťujícím faktorům této městské části – letiště a blízkost D1 i D2. Oproti severní části města je jižní část velmi chudá na zeleň a bohatá na hluk a prašnost. Vybudování např. lesoparku, či jiné zóny odpočinku a relaxace považuji pro město a jeho obyvatele za více užitečné než průmyslovou zónu, kterou již v budoucnu nebude nikdy možné změnit pro jiné účely využití.

3)

Plánovaný obchvat Tuřan neřeší průjezd obyvatel Dvorsk (součást Tuřan) a přilehlých obcí směrem do centra Brna ani kruhovým objezdem a ani semaforem, takže při husté frekvenci automobilové dopravy znemožní bezpečné napojení aut z tohoto směru. Není nijak zabezpečeno odhlučnění této frekventované komunikace ani směrem do Tuřan a ani do Dvorsk. Stromový porost by alespoň z části tuto funkci zajistil.

4)

Městská část Tuřany-Dvorská je dle navrhovaného územního plánu ve všech variantách do budoucna naprosto izolovaná a v podstatě nebude mít s Brnem nic společného, pouze bude trpět negativními dopady

10.3.2011

plánované průmyslové zóny.

5)

Připomínka k jihovýchodní tangentě – spojnici D1 a D2 – tato silnice nemá opět navrženo žádné odhlučnění a bude hlukem obtěžovat jak Dvorská, tak i obyvatele blízkých obcí. Pakliže je třeba D1 a D2 mimo vnitřní část Brna propojit, je opravdu nutné tuto spojnici vést přes území města?

Myslel někdo při tvorbě (zadání i zpracování) na lidi??? Zkuste si představit, že jste jedním z obyvatel Tuřan, Dvorsk, Br.Ivanovic, Holásek nebo Chrlic a město vám navrhuje tuto "úžasnou" budoucnost pro vás i vaše děti....

N 1967

b. Herzan

**Jana Krejci**

**Od:** Katerina Leopoldova [leopoldova.katerina@brno.cz]  
**Odesláno:** 9. března 2011 17:46  
**Komu:** 'Jana Krejci'  
**Předmět:** FW: Námitky ke konceci ÚP  
**Přílohy:** námitky ke koncepciUP.pdf

<b>MAGISTRÁT MĚSTA BRNA</b> Odbor územního plánování a rozvoje
Došlo dne: 10 -03- 2011
Č.j. MMB:.....0105384.....
Přil:.....

**From:** Lukrativ, a.s. [mailto:lukrativ@volny.cz]  
**Sent:** Wednesday, March 09, 2011 3:27 PM  
**To:** leopoldova.katerina@brno.cz  
**Subject:** Námitky ke konceci ÚP

Dobrý den

V příloze tohoto e-mailu Vám zasíláme připomínky k nové koncepci ÚPmB.

S pozdravem

Miroslav Bubník

Předseda představenstva Lukrativ,a.s.



# Lukrativ, a.s.

Brno, PSČ 619 00,  
Novomoravská 217/40  
IČO 49451511,  
Tel/fax +420530508271  
e-mail : lukrativ@volny.cz

Společnost je evidována v obchodním rejstříku vedeným Krajským soudem v Brně v oddílu B., vložka 1144

Magistrát města Brna,  
Odbor územního plánování a rozvoje,  
Domonikánské nám. 196/1,  
601 67 Brno.

## Věc: Námitky ke konceptu územního plánu města Brna varianty I. až III. Pro území Brno-jih- Moravanské lány.

Vážení

Společnost Lukrativ, a.s. je majitelem parcely č. 712 v k.ú. Přlžřenice a jako dotčená osoba podává následující námitky ke konceptu územního plánu města Brna k variantám I, II a III:

### Varianta -I

Tato varianta je nově zavádí v jižní části Moravanských lánů (dále Pr-1), tj. části na jih od propojovací cesty pro pěší mezi ulicemi Novomoravská a Moravanské lány (dále jen jižní strana) plochy smíšené výstavby obytné (původně všeobecné plochy bydlení). Tato úprava nově zavádí výšku budov 6 až 16m, což se vymyká stávajícím pravidlům na Pr-1, kde byla doposud možná výstavba RD, která nepřekročí dvě nadzemní podlaží (dle tzv. podlažní plochy s indexem 0,4 a požadavků SÚ). Máme za to, že výška staveb 6 až 16m, tj. cca 5 nadzemních podlaží již neodpovídá zájmům klidného bydlení. Proto žádáme o snížení výškové úrovně na č. 2., tj. stavby o výšce 3-10 m. Bude to korektní i vůči lidem, kterým nebyla dříve povolena vyšší zástavba. Pravidla zástavby na území pro RD by se měla být stabilní a neměla by se měnit nezávisle na vůli lidí, kteří v oblasti žijí. Na seznámení občanů s územním plánem, byl uveden důvod zvýšení budov na 6-16m lepším využitím ploch. Toho se dá ale dosáhnout dělením ploch na menší stavební pozemky, než jsou stávající pozemky. Z důvodu lepšího využití ploch, kterého jste chtěli dosáhnout, umožníte přísnější dělení parcel na stavební pozemky pro RD se společnou příjezdovými cestami z veřejných komunikací podobně, jak je již realizována na parcele 721/10, kterém nám na parcele č. 712 a 714 nebylo umožněno. Je jisté, že mnoho majitelů ploch v dané lokalitě toto dělení pozemků uvítá.

### Varianta II a III

Ve variantách konceptu nejsou pro Pr-1 patrné rozdíly. Bohužel obě tyto varianty předpokládají totální změnu ploch jižní části Pr-1 z ploch pro bydlení na plochy tzv. lehké výroby s areálovým uspořádáním a výškou budov od 6 do 16 m. Mám za to, že tato varianta uspořádání plochy je z pohledu bydličních na Pr-1 nepřijatelná. Jedná se zásadní narušení celistvosti areálu Moravanských lánů a vrazení klínu do klidové oblasti. Je to začátek konce klidného bydlení, ke kterému byl areál dosud platným územním plánem určen. Všichni víme, jak vypadají plochy s tzv. lehkou výrobou, neboť změnami majitelů a nedodržováním pravidel na území se plochy časem změnil na šedou zónu. Pro občany, kteří v oblasti již mají své RD anebo zakoupili pozemky za účelem klidného bydlení v zóně Pr-1 nepřijatelné, neboť jim klidné bydlení určitě nezaručí. Proto nesouhlasíme s variantou č. II a III pro oblast Pr-1. Doufáme, že nebude narušena kontinuita stávajícího územního plánu, která doposud klidné bydlení na Pr-1 podporovala.

### Další připomínky:

Žádáme, aby byly trvale zajištěny podmínky klidného bydlení na Pr-1 a to:

- komunikace na ul. Novomoravské a Moravanské lány by měly být uzavřeny běžnému provozu a sloužit jen jako komunikace s uklidněným provozem,
- podmítnout výstavbu nadjezdu Moravanské lány realizací protihlukových opatření směrem k plochám bydlení a přijmout závazná opatření k zajištění nerušeného bydlení ze strany výstavby na východní straně Pr-1 podél ulice Vídeňská.
- stanovení trvalých podmínek výstavby RD na území PR-1, platných pro všechny majitele parcel a racionální využití zastavovaných ploch rodinnými domy,
- aby výstavba ve východní části Pr-1, zmíněná v koncepci na plochy komerčního vybavení z ploch smíšené výroba a služeb, byla i nadále označena za výstavbu neohrožující klidné bydlení na sousedních plochách bydlení.

Děkují, že budete akceptovat naše námitky a připomínky

S úctou

ing. Miroslav Bubník  
předseda představenstva Lukrativ, a.s.



MAGISTRÁT MĚSTA BRNA  
 ODBOR ÚZEMNÍHO PLÁNOVÁNÍ A  
 ROZVOJE

P 365

Heř

Pořadové číslo připomínky	MAGISTRÁT MĚSTA BRNA Odbor územního plánování a rozvoje
Došlo dne:	10-03-2011
Č.j. MMB:	0105391
Příl.:	

## PŘIPOMÍNKA KE KONCEPTU ÚZEMNÍHO PLÁNU MĚSTA BRNA

podle ustanovení § 48 odst. 2 zákona č. 183/2006 Sb., o územním plánování a stavebním řádu (stavební zákon) v platném znění

### I. Identifikační údaje osoby podávající připomínku

Jméno, příjmení fyzické osoby/ název právnické osoby	Stanislav Suchánek	
Adresa / sídlo	Pfleğlova 6, 601 00 BRNO	
Podává-li připomínku více navrhovatelů, jsou údaje o nich (jméno, příjmení, adresa) uvedeny v samostatné příloze	<input type="checkbox"/> ano	<input checked="" type="checkbox"/> ne

### II. Upřesnění obsahu připomínky

k návrhu řešení		k procesu pořizování	
textové části	grafické části		
<input checked="" type="checkbox"/> ano <input type="checkbox"/> ne	<input checked="" type="checkbox"/> ano <input type="checkbox"/> ne	<input checked="" type="checkbox"/> ano <input type="checkbox"/> ne	<input type="checkbox"/> ano <input type="checkbox"/> ne

### III. Údaje o uplatněné připomínce k variantě (variantám) konceptu

I.  II.  III.

Městská část	Brno - sever
Katastrální území	Soběšice - Pod Vinobrádky
Parcelní čísla pozemků (adresa nemovitostí, doplňující popis lokality)	1155, 1156 mapový list 8-7/32 u zastávky MHD č. 57 - Panská Lícha
Obsah připomínky	Souhlasím v rámci varianty I. s plochou zastavitelnou pro bydlení, rodinné volné. Připomínkuji navrhovanou komunikaci (plocha veřejné služby území) a plochu parkové zeleně a veřejné prostranství v ochranném pásmu probíhajícího VTL plynovodu. Toto řešení považuji za finančně náročné pro město Brno a zcela nepřijatelné pro majitele pozemku. S plynárenskou společností již probíhá jednání o řešení tohoto problému.

IV. Grafická příloha k připomínce	<input type="checkbox"/> ano <input checked="" type="checkbox"/> ne
-----------------------------------	--

### V. Preference varianty konceptu

I. varianta s připomínkou  II. varianta  III. varianta

V Brně	dne 7.3.2011	 podpis
--------	--------------	------------

Vyplněný formulář zašlete nebo osobně doručte nejpozději do 10.3.2011 na adresu :  
 Magistrát města Brna, Odbor územního plánování a rozvoje, Kounicova 67, 601 67 Brno  
 (viz veřejná vyhláška)



N 2035 ru



Lidická 16 602 00 Brno tel.: +420 533 316 301 fax: +420 533 316 410 e-mail: komercni@mdb.cz www.mdb.cz  
PŘÍSPĚVKOVÁ ORGANIZACE ZAPSANÁ V OBCHODNÍM REGISTŘÍKU VEDENÉM U KRAJSKÉHO SOUDU V BRNĚ V ODDÍLU PR, VLOŽCE Č.35

IČ: 00101397  
DIČ: CZ00101397

Bankovní spojení: KB Brno - město  
č. účtu: 57037621/0100  
z. deviz. účtu: 27-7187810207/0100

Magistrát města Brna  
Odbor územního plánování a rozvoje

Kounicova 67  
601 67 Brno

MAGISTRÁT MĚSTA BRNA	
Odbor územního plánování a rozvoje	
Došlo dne:	10 -03- 2011
Č.j. MMB:	0.105.394
Příl.:	

V Brně dne 9.3.2011

**Připomínky ke konceptu Územního plánu města Brna**

Uplatňuji připomínky ke konceptu Územního plánu města Brna v prostoru Městského divadla Brno (mezi ulicemi tř. kpt. Jaroše a Lidickou).

**1) Parkovací dům**

V předchozím územním plánu byla na parcelách 3670/4, 3670/2, 3670/1, 3670/3, 3673, 3672/2, vše k. ú. Brno, Čemá Pole návrhová plocha dopravy DG.  
Pro tuto lokalitu nechal OÚPR MMB zpracovat studii garážového domu (srpen 2009). Parkovací dům má řešit nedostatečné a nesystémově rozložené parkovací kapacity v oblasti kolem ulice tř. kpt. Jaroše. Vybudování parkovacího domu bylo požadováno jako dopravní služba pro návštěvníky Městského divadla Brno, ale i dalších institucí umístěných na tomto území. (Úřad pro hospodářskou soutěž, Objekt MV ČR, Tuskulum, atd.) Dále tato plocha je určena jako nástupní plocha pro jednotky záchranného systému.

**V novém územním plánu není plocha dopravy vymezena.** Formulování podmínek pro využití tohoto území, v novém návrhu územního plánu, který změnil plochu dopravy na plochu smíšených obytných objektů, připouští dopravní infrastrukturu za podmínek, že nebude negativně ovlivňovat ostatní funkce.

Vzhledem k dlouhodobé kontinuitě institutu územního plánu a zjevné potřebě parkovacích míst v lokalitě žádám zvážit zakreslení plochy dopravní infrastruktury, přestože se jedná o plochu menší než 0,5 ha.

## 2) Pěší trasa

V části pěší doprava chybí zakreslení pěší trasy z Tř. kpt. Jaroše na Lidickou, (druhá nástupní a úniková trasa z MdB), po rampě na jižní straně budovy Hudební scény Městského divadla Brno. Průchod je v současné době značně využíván. Prochází komorním veřejným prostranstvím ve vnitrobloku ulice Lidická a do budoucna bude propojen s veřejným prostranstvím s vegetací u západního vstupu do divadla (přístup z Tř. kpt. Jaroše). Jedná se o pozemky 3612, 3669, 3614, 3617/3, 3617/1, 3655/1, 3648/1, 3647, vše k. ú. Brno, Černá Pole.

Žádáme zakreslení této pěší trasy.

S pozdravem



Stanislav Moša  
ředitel Městského divadla Brno, p.o.





územní plán města Brna

MAGISTRÁT MĚSTA BRNA  
ODBOR ÚZEMNÍHO PLÁNOVÁNÍ A  
ROZVOJE

P 366 2llr

Pořadové č. připomínky	MAGISTRÁT MĚSTA BRNA
	Odbor územního plánování a rozvoje
	Došlo dne: 0 -03- 2011
	Č. j. MMB: 0105397
Příl.:	

## PŘIPOMÍNKA KE KONCEPTU ÚZEMNÍHO PLÁNU MĚSTA BRNA

podle ustanovení § 48 odst. 2 zákona č. 183/2006 Sb., o územním plánování a stavebním řádu (stavební zákon) v platném znění

### I. Identifikační údaje osoby podávající připomínku

Jméno, příjmení fyzické osoby/ název právnické osoby	Rostislav Suchánek			
Adresa / sídlo	Bieblova 26, 619 00 BRNO			
Podává-li připomínku více navrhovatelů, jsou údaje o nich (jméno, příjmení, adresa) uvedeny v samostatné příloze	<input type="checkbox"/>	ano	<input checked="" type="checkbox"/>	ne

### II. Upřesnění obsahu připomínky

k návrhu řešení		k procesu pořizování	
textové části	grafické části	<input checked="" type="checkbox"/>	<input type="checkbox"/>
<input checked="" type="checkbox"/> ano <input type="checkbox"/> ne	<input checked="" type="checkbox"/> ano <input type="checkbox"/> ne	<input checked="" type="checkbox"/> ano <input type="checkbox"/> ne	<input type="checkbox"/> ano <input type="checkbox"/> ne

### III. Údaje o uplatněné připomínce k variantě (variantám) konceptu

I.  II.  III.

Městská část	Brno - sever
Katastrální území	Soběšice - Pod Vinobrádky
Parcelní čísla pozemků (adresa nemovitosti, doplňující popis lokality)	1155, 1156 mapový list 8-7/32 u zastávky MHD č. 57 - Panská Lička
Obsah připomínky	Souhlasím v rámci varianty I. s plochou zastavitelnou pro bydlení, rodinné volné. Připomínkuji navrhovanou komunikaci (plocha veřejné služby území) a plochu parkové zeleně a veřejné prostranství v ochranném pásmu probíhajícího VTL plynovodu. Toto řešení považuji za finančně náročné pro město Brno a zcela nepřijatelné pro majitele pozemku. S plynárenskou společností již probíhá jednání o řešení tohoto problému.

### IV. Grafická příloha k připomínce

ano  
 ne

### V. Preference varianty konceptu

I. varianta s připomínkou  II. varianta  III. varianta

V Brně dne 7.3.2011

.....  
podpis

Vyplněný formulář zašlete nebo osobně doručte nejpozději do 10.3.2011 na adresu :  
Magistrát města Brna, Odbor územního plánování a rozvoje, Kounicova 67, 601 67 Brno  
(viz veřejná vyhláška)



MAGISTRÁT MĚSTA BRNA  
 ODBOR ÚZEMNÍHO PLÁNOVÁNÍ A  
 ROZVOJE

MAGISTRÁT MĚSTA BRNA  
 Odbor územního plánování a rozvoje

Pořadové č.	připomínky	Došlo dne: 10-03-2011...
	Č.j. MMB: 0105401.....	
	Příl:	

<b>PŘIPOMÍNKA</b>	
<b>KE KONCEPTU ÚZEMNÍHO PLÁNU MĚSTA BRNA</b>	
<i>podle ustanovení § 48 odst. 2 zákona č. 183/2006 Sb., o územním plánování a stavebním řádu (stavební zákon) v platném znění</i>	
<b>I. Identifikační údaje osoby podávající připomínku</b>	
Jméno, příjmení fyzické osoby/ název právnické osoby	<i>Ing. Ludvík Doležal jménem ŘK farnosti Brno-Lesná</i>
Adresa / sídlo	<i>Brožikova 10</i>
Podává-li připomínku více navrhovatelů, jsou údaje o nich (jméno, příjmení, adresa) uvedeny v samostatné příloze	<input type="checkbox"/> ano <input checked="" type="checkbox"/> ne
<b>II. Upřesnění obsahu připomínky</b>	
k návrhu řešení	k procesu pořizování
textové části <input type="checkbox"/> ano <input type="checkbox"/> ne	grafické části <input checked="" type="checkbox"/> ano <input type="checkbox"/> ne
	<input type="checkbox"/> ano <input type="checkbox"/> ne
<b>III. Údaje o uplatněné připomínce k variantě (variantám) konceptu</b> <input checked="" type="checkbox"/> I. <input checked="" type="checkbox"/> II. <input checked="" type="checkbox"/> III.	
Městská část	<i>Brno - sever</i>
Katastrální území	<i>Lesná</i>
Parcelní čísla pozemků (adresa nemovitosti, doplňující popis lokality)	
Obsah připomínky	<i>Požadujeme, aby v návrhu ÚP byl respektován rozsah plochy pro "Duchovní centrum" při ul. Nezvalova (na Lesné) shodný s rozsahem jaký uvažuje na podzim r. 2010 zpracované urbanistická studie, kterou pořídil a s občany projednal OÚPR MMB. V grafické příloze této připomínky je vyznačena plocha pro připravovanou dostavbu kostela.</i>
<b>IV. Grafická příloha k připomínce</b>	<input checked="" type="checkbox"/> ano <input type="checkbox"/> ne <i>V grafické příloze je vyznačen minimální rozsah potřebné plochy</i>
<b>V. Preference varianty konceptu</b>	
<input checked="" type="checkbox"/> I. varianta <input type="checkbox"/> II. varianta <input type="checkbox"/> III. varianta	
V <i>Brně</i> dne <i>9. III. 2011</i>	<i>[Signature]</i> ..... podpis
Vyplněný formulář zašlete nejpozději do 10.3.2011 na adresu : Magistrát města Brna, Odbor územního plánování a rozvoje, Kounicova 67, 601 67 Brno (viz veřejná vyhláška)	



J. Hrxan



MAGISTRÁT MĚSTA BRNA  
ODBOR ÚZEMNÍHO PLÁNOVÁNÍ A  
ROZVOJE

Pořadové č. připomínky	PI..... <b>P 340</b>
------------------------	-------------------------

územní plán města Brna  
MAG. Odbor územního plánování a rozvoje

Dělo: **10-03-2011**

Číslo jedn. přílohy: **0105410**

**PŘIPOMÍNKA**  
**KE KONCEPTU ÚZEMNÍHO PLÁNU MĚSTA BRNA**

podle ustanovení § 48 odst. 2 zákona č. 183/2006 Sb., o územním plánování a stavebním řádu (stavební zákon) v platném znění

**I. Identifikační údaje osoby podávající připomínku**

Jméno, příjmení fyzické osoby/ název právnické osoby	<b>MARTINA TEPAROVÁ</b>
Adresa / sídlo	<b>POHWALCZOVA 6, BRNO</b>
Podává-li připomínku více navrhovatelů, jsou údaje o nich (jméno, příjmení, adresa) uvedeny v samostatné příloze	<input type="checkbox"/> ano <input checked="" type="checkbox"/> ne

**II. Upřesnění obsahu připomínky**

k návrhu řešení		k procesu pořizování	
textové části	grafické části		
<input checked="" type="checkbox"/> ano <input type="checkbox"/> ne	<input checked="" type="checkbox"/> ano <input type="checkbox"/> ne	<input type="checkbox"/> ano	<input type="checkbox"/> ne

**III. Údaje o uplatněné připomínce k variantě (variantám) konceptu**       I.     II.     III.

Městská část	<b>BRNO JIH</b>
Katastrální území	<b>KOMÁŘOV</b>
Parcelní čísla pozemků (adresa nemovitosti, doplňující popis lokality)	<b>SÍDLIŠTĚ V KOMÁŘOVĚ</b>

Obsah připomínky	<p>Nesouhlasím s řešením dopravního systému ( umístěním komunikace funkční skupiny A a B ), který uzavírá stávající sídliště v Komárově ( ulice Schwaigrova, Hodonínská, Za Mostem, Za Školou, Tuháčkova ) a jehož vybudování by výrazně snížilo kvalitu bydlení ať už zvýšením prašnosti a hluku, ale především tím, že by zcela eliminovalo možnost umístění zeleně. Požaduji, aby zpracovatel Územního plánu prověřil jiné možnosti vedení komunikace, její odclonění zelení a aby její negativní vliv na stávající bydlení vyvážil umístěním rekreačních ploch ( parků apod. ). Nesouhlasím s rozšířením křižovatky a umístěním kruhového objezdu v blízkosti sídliště v Komárově.</p> <p>Požaduji, aby byly do Územního plánu v oblasti Komárova zaznačeno více ploch městské zeleně a rekreace. Rozvojem směrem k jihu Město Brno ztíží podmínky k bydlení občanům, kteří v této oblasti bydlí, proto požaduji, aby jim kompenzovalo snížený komfort bydlení, ke kterému dojde vzhledem k plánované výstavbě, vybudováním parků.</p> <p>Nepreferuji žádnou z variant.</p>
------------------	---

<b>IV. Grafická příloha k připomínce</b>	<input type="checkbox"/> ano <input checked="" type="checkbox"/> ne
--	--

**V. Preference varianty konceptu**

I. varianta       II. varianta       III. varianta

V **Brně** dne **8.3.2011**      *[Signature]*  
podpis

Vyplněný formulář zašlete **nejpozději do 10.3.2011** na adresu :  
**Magistrát města Brna, Odbor územního plánování a rozvoje, Kounicova 67, 601 67 Brno**  
(viz veřejná vyhláška)



MAGISTRÁT MĚSTA BRNA  
ODBOR ÚZEMNÍHO PLÁNOVÁNÍ A  
ROZVOJE

Pořadové č. připomínky	PI..... <b>P 339</b>
------------------------	-------------------------

*h. Herzan*

územní plán města Brna  
MAGISTRÁT MĚSTA BRNA  
Odbor územního plánování a rozvoje

Došlo:	<b>10-03-2011</b>	<b>PŘIPOMÍNKA</b>
Číslo jednací:	<b>0105417</b>	<b>KE KONCEPTU ÚZEMNÍHO PLÁNU MĚSTA BRNA</b>
Příloha:	<i>podle ustanovení § 48 odst. 2 zákona č. 183/2006 Sb., o územním plánování a stavebním řádu (stavební zákon) v platném znění</i>	

**I. Identifikační údaje osoby podávající připomínku**

Jméno, příjmení fyzické osoby/ název právnické osoby	<b>EDENĚK KOVAŘÍK</b>
Adresa / sídlo	<b>SCHWAIGROVA 6, BRNO</b>

Podává-li připomínku více navrhovatelů, jsou údaje o nich (jméno, příjmení, adresa) uvedeny v samostatné příloze  ano  ne

**II. Upřesnění obsahu připomínky**

k návrhu řešení		k procesu pořizování	
textové části	grafické části		
<input checked="" type="checkbox"/> ano <input type="checkbox"/> ne	<input checked="" type="checkbox"/> ano <input type="checkbox"/> ne	<input type="checkbox"/> ano <input type="checkbox"/> ne	<input type="checkbox"/> ano <input type="checkbox"/> ne

**III. Údaje o uplatněné připomínce k variantě (variantám) konceptu**  I.  II.  III.

Městská část	<b>BRNO JIH</b>
Katastrální území	<b>KOMÁŘOV</b>
Parcelní čísla pozemků (adresa nemovitosti, doplňující popis lokality)	<b>SÍDLIŠTĚ V KOMÁŘOVĚ</b>

Obsah připomínky	<p>Nesouhlasím s řešením dopravního systému ( umístěním komunikace funkční skupiny A a B ), který uzavírá stávající sídliště v Komárově ( ulice Schwaigrova, Hodonínská, Za Mostem, Za Školou, Tuháčkova ) a jehož vybudování by výrazně snížilo kvalitu bydlení ať už zvýšením prašnosti a hluku, ale především tím, že by zcela eliminovalo možnost umístění zeleně. Požaduji, aby zpracovatel Územního plánu prověřil jiné možnosti vedení komunikace, její odclonění zelení a aby její negativní vliv na stávající bydlení vyvážil umístěním rekreačních ploch ( parků apod. ). Nesouhlasím s rozšířením křižovatky a umístěním kruhového objezdu v blízkosti sídliště v Komárově.</p> <p>Požaduji, aby byly do Územního plánu v oblasti Komárova zaznačeno více ploch městské zeleně a rekreace. Rozvojem směrem k jihu Město Brno ztíží podmínky k bydlení občanům, kteří v této oblasti bydlí, proto požadují, aby jim kompenzovalo snížený komfort bydlení, ke kterému dojde vzhledem k plánované výstavbě, vybudováním parků.</p> <p>Nepreferuji žádnou z variant.</p>
------------------	---

<b>IV. Grafická příloha k připomínce</b>	<input type="checkbox"/> ano <input checked="" type="checkbox"/> ne
--	---

<b>V. Preference varianty konceptu</b>	<input type="checkbox"/> I. varianta <input type="checkbox"/> II. varianta <input type="checkbox"/> III. varianta
--	---

v <b>BRNĚ</b> dne <b>9.3.2011</b>	<i>Herzan</i> ..... podpis
-----------------------------------	----------------------------------

Vyplněný formulář zašlete **nejpozději do 10.3.2011** na adresu :  
**Magistrát města Brna, Odbor územního plánování a rozvoje, Kounicova 67, 601 67 Brno**  
(viz veřejná vyhláška)



MAGISTRÁT MĚSTA BRNA  
ODBOR ÚZEMNÍHO PLÁNOVÁNÍ A  
ROZVOJE

Pořadové č. připomínky

PI.....

P338

Číslo: 10-03-2011

Číslo jednací: 0105424

Příloha:

## PŘIPOMÍNKA

### KE KONCEPTU ÚZEMNÍHO PLÁNU MĚSTA BRNA

podle ustanovení § 48 odst. 2 zákona č. 183/2006 Sb., o územním plánování a stavebním řádu (stavební zákon) v platném znění

#### I. Identifikační údaje osoby podávající připomínku

Jméno, příjmení fyzické osoby/  
název právnické osoby

LANG LADISLAV

Adresa / sídlo

SCHWAIGROVA 6, BRNO 61700

Podává-li připomínku více navrhovatelů, jsou údaje o nich (jméno, příjmení, adresa) uvedeny v samostatné příloze

ano  
 ne

#### II. Upřesnění obsahu připomínky

k návrhu řešení

k procesu pořizování

textové části

grafické části

ano  ne

ano  ne

ano  ne

#### III. Údaje o uplatněné připomínce k variantě (variantám) konceptu

I.  II.  III.

Městská část

BRNO JIH

Katastrální území

KOMÁŘOV

Parcelní čísla pozemků  
(adresa nemovitosti,  
doplňující popis lokality)

SÍDLIŠTĚ V KOMÁŘOVĚ

Obsah připomínky

Nesouhlasím s řešením dopravního systému ( umístěním komunikace funkční skupiny A a B ), který uzavírá stávající sídliště v Komárově ( ulice Schwaigrova, Hodonínská, Za Mostem, Za Školou, Tuháčkova ) a jehož vybudování by výrazně snížilo kvalitu bydlení ať už zvýšením prašnosti a hluku, ale především tím, že by zcela eliminovalo možnost umístění zeleně. Požaduji, aby zpracovatel Územního plánu prověřil jiné možnosti vedení komunikace, její odclonění zelení a aby její negativní vliv na stávající bydlení vyvážil umístěním rekreačních ploch ( parků apod. ). Nesouhlasím s rozšířením křižovatky a umístěním kruhového objezdu v blízkosti sídliště v Komárově.

Požaduji, aby byly do Územního plánu v oblasti Komárova zaznačeno více ploch městské zeleně a rekreace. Rozvojem směrem k jihu Město Brno ztíží podmínky k bydlení občanům, kteří v této oblasti bydlí, proto požaduji, aby jim kompenzovalo snížený komfort bydlení, ke kterému dojde vzhledem k plánované výstavbě, vybudováním parků.

Nepreferuji žádnou z variant.

#### IV. Grafická příloha k připomínce

ano  
 ne

#### V. Preference varianty konceptu:

I. varianta

II. varianta

III. varianta

v Brně dne 8.3.2011

podpis

Vyplněný formulář zašlete nejpozději do 10.3.2011 na adresu:

Magistrát města Brna, Odbor územního plánování a rozvoje, Kounicova 67, 601 67 Brno

(viz veřejná vyhláška)



h. Hrzan



MAGISTRÁT MĚSTA BRNA  
ODBOR ÚZEMNÍHO PLÁNOVÁNÍ A  
ROZVOJE

Pořadové č. připomínky

PI.....

P 337

Odbor územního plánování  
Územní plán města Brna

Došlo: 10-03-2011

Číslo jednací: 0105424  
Přáček

## PŘIPOMÍNKA

### KE KONCEPTU ÚZEMNÍHO PLÁNU MĚSTA BRNA

podle ustanovení § 48 odst. 2 zákona č. 183/2006 Sb., o územním plánování a stavebním řádu (stavební zákon) v platném znění

#### I. Identifikační údaje osoby podávající připomínku

Jméno, příjmení fyzické osoby/  
název právnické osoby

Dagmar ROZKOŠNÁ

Adresa / sídlo

Schwaigrova 4, 617 00 Brno

Podává-li připomínku více navrhovatelů, jsou údaje o nich (jméno, příjmení, adresa) uvedeny v samostatné příloze

ano  
 ne

#### II. Upřesnění obsahu připomínky

k návrhu řešení

k procesu pořizování

textové části

grafické části

ano  ne

ano  ne

ano  ne

#### III. Údaje o uplatněné připomínce k variantě (variantám) konceptu

I.  II.  III.

Městská část

BRNO JIH

Katastrální území

KOMÁŘOV

Parcelní čísla pozemků  
(adresa nemovitosti,  
doplňující popis lokality)

SÍDLIŠTĚ V KOMÁŘOVĚ

Obsah připomínky

Nesouhlasím s řešením dopravního systému ( umístěním komunikace funkční skupiny A a B ), který uzavírá stávající sídliště v Komárově ( ulice Schwaigrova, Hodonínská, Za Mostem, Za školou, Tuháčkova ) a jehož vybudování by výrazně snížilo kvalitu bydlení ať už zvýšením prašnosti a hluku, ale především tím, že by zcela eliminovalo možnost umístění zeleně. Požaduji, aby zpracovatel Územního plánu prověřil jiné možnosti vedení komunikace, její odclonění zelení a aby její negativní vliv na stávající bydlení vyvážil umístěním rekreačních ploch ( parků apod. ). Nesouhlasím s rozšířením křižovatky a umístěním kruhového objezdu v blízkosti sídliště v Komárově.  
Požaduji, aby byly do Územního plánu v oblasti Komiárova zaznačeno více ploch městské zeleně a rekreace. Rozvojem směrem k jihu Město Brno ztíží podmínky k bydlení občanům, kteří v této oblasti bydlí, proto požaduji, aby jim kompenzovalo snížený komfort bydlení, ke kterému dojde vzhledem k plánované výstavbě, vybudováním parků.

Nepreferuji žádnou z variant.

#### IV. Grafická příloha k připomínce

ano  
 ne

#### V. Preference varianty konceptu

I. varianta

II. varianta

III. varianta

v Brně dne 9.3.2011

*Dagmar Rozkošná*  
podpis

Vyplněný formulář zašlete nejpozději do 10.3.2011 na adresu :

**Magistrát města Brna, Odbor územního plánování a rozvoje, Kounicova 67, 601 67 Brno**

(viz veřejná vyhláška)

J. Herxan



MAGISTRÁT MĚSTA BRNA  
ODBOR ÚZEMNÍHO PLÁNOVÁNÍ A

Pořadové č. připomínky	PI..... <b>P 336</b>
------------------------	-------------------------

ROZVOJE  
MAGISTRÁT MĚSTA BRNA  
odbor územního plánování a rozvoje

číslo: **10-03-2011**

Číslo. **0105426** **PŘÍPOMÍNKA**  
Příloh  
**KE KONCEPTU ÚZEMNÍHO PLÁNU MĚSTA BRNA**

podle ustanovení § 48 odst. 2 zákona č. 183/2006 Sb., o územním plánování a stavebním řádu (stavební zákon) v platném znění

**I. Identifikační údaje osoby podávající připomínku**

Jméno, příjmení fyzické osoby/ název právnické osoby	<b>Jan Rozkošný</b>
Adresa / sídlo	<b>Schwaigrova 4, 617 00 Brno</b>
Podává-li připomínku více navrhovatelů, jsou údaje o nich (jméno, příjmení, adresa) uvedeny v samostatné příloze	<input type="checkbox"/> ano <input checked="" type="checkbox"/> ne

**II. Upřesnění obsahu připomínky**

k návrhu řešení		k procesu pořizování	
textové části	grafické části		
<input checked="" type="checkbox"/> ano <input type="checkbox"/> ne	<input checked="" type="checkbox"/> ano <input type="checkbox"/> ne	<input type="checkbox"/> ano	<input type="checkbox"/> ne

**III. Údaje o uplatněné připomínce k variantě (variantám) konceptu**     I.     II.     III.

Městská část	<b>BRNO JIH</b>
Katastrální území	<b>KOMÁŘOV</b>
Parcelní čísla pozemků (adresa nemovitosti, doplňující popis lokality)	<b>SÍDLIŠTĚ V KOMÁŘOVĚ</b>

Obsah připomínky

Nesouhlasím s řešením dopravního systému ( umístěním komunikace funkční skupiny A a B ), který uzavírá stávající sídliště v Komárově ( ulice Schwaigrova, Hodonínská, Za Mostem, Za Školou, Tuháčkova ) a jehož vybudování by výrazně snížilo kvalitu bydlení ať už zvýšením prašnosti a hluku, ale především tím, že by zcela eliminovalo možnost umístění zeleně. Požaduji, aby zpracovatel Územního plánu prověřil jiné možnosti vedení komunikace, její odclonění zelení a aby její negativní vliv na stávající bydlení vyvážil umístěním rekreačních ploch ( parků apod. ). Nesouhlasím s rozšířením křižovatky a umístěním kruhového objezdu v blízkosti sídliště v Komárově.

Požaduji, aby byly do Územního plánu v oblasti Komárova zaznačeno více ploch městské zeleně a rekreace. Rozvojem směrem k jihu Město Brno ztíží podmínky k bydlení občanům, kteří v této oblasti bydlí, proto požaduji, aby jim kompenzovalo snížený komfort bydlení, ke kterému dojde vzhledem k plánované výstavbě, vybudováním parků.

Nepreferuji žádnou z variant.

<b>IV. Grafická příloha k připomínce</b>	<input type="checkbox"/> ano <input checked="" type="checkbox"/> ne
--	--

**V. Preference varianty konceptu**

I. varianta     II. varianta     III. varianta

v Brně ..... dne <b>9.3.2011</b>	<b>Rozkošný Jan</b> podpis
----------------------------------	-------------------------------

Vyplněný formulář zašlete **nejpozději do 10.3.2011** na adresu :  
**Magistrát města Brna, Odbor územního plánování a rozvoje, Kounicova 67, 601 67 Brno**  
(viz veřejná vyhláška)

*J. Herzan*



MAGISTRÁT MĚSTA BRNA  
ODBOR ÚZEMNÍHO PLÁNOVÁNÍ A  
ROZVOJE

Pořadové č. připomínky

PI.....

*P335*

územní plán města Brna

MAGISTRÁT MĚSTA BRNA  
Odbor územního plánování a rozvoje

Datšlo: **10-03-2011**

**PŘIPOMÍNKA**

Číslo jedn.: *0105450*

**KE KONCEPTU ÚZEMNÍHO PLÁNU MĚSTA BRNA**

Příloha: *podle ustanovení § 48, odst. 2 zákona č. 183/2006 Sb., o územním plánování a stavebním řádu (stavební zákon) v platném znění*

**I. Identifikační údaje osoby podávající připomínku**

Jméno, příjmení fyzické osoby/  
název právnické osoby

*Mgr. PAVLA ROZKOŠNÁ*

Adresa / sídlo

*Schwaigrova 4, 617 00 Brno*

Podává-li připomínku více navrhovatelů, jsou údaje o nich (jméno, příjmení, adresa) uvedeny v samostatné příloze

ano  
 ne

**II. Upřesnění obsahu připomínky**

k návrhu řešení

k procesu pořizování

textové části

grafické části

ano  ne

ano  ne

ano  ne

**III. Údaje o uplatněné připomínce k variantě (variantám) konceptu**

I.  II.  III.

Městská část

*BRNO JIH*

Katastrální území

*KOMÁROV*

Parcelní čísla pozemků  
(adresa nemovitosti,  
doplňující popis lokality)

*SÍDLIŠTĚ V KOMÁROVĚ*

Obsah připomínky

Nesouhlasím s řešením dopravního systému ( umístěním komunikace funkční skupiny A a B ), který uzavírá stávající sídliště v Komárově ( ulice Schwaigrova, Hodonínská, Za Mostem, Za Školou, Tuháčkova ) a jehož vybudování by výrazně snížilo kvalitu bydlení ať už zvýšením prašnosti a hluku, ale především tím, že by zcela eliminovalo možnost umístění zeleně. Požaduji, aby zpracovatel Územního plánu prověřil jiné možnosti vedení komunikace, její odclonění zelení a aby její negativní vliv na stávající bydlení vyvážil umístěním rekreačních ploch ( parků apod. ). Nesouhlasím s rozšířením křižovatky a umístěním kruhového objezdu v blízkosti sídliště v Komárově.  
Požaduji, aby byly do Územního plánu v oblasti Komárova zaznačeno více ploch městské zeleně a rekreace. Rozvojem směrem k jihu Město Brno ztíží podmínky k bydlení občanům, kteří v této oblasti bydlí, proto požaduji, aby jim kompenzovalo snížený komfort bydlení, ke kterému dojde vzhledem k plánované výstavbě, vybudováním parků.

Nepreferuji žádnou z variant.

**IV. Grafická příloha k připomínce**

ano  
 ne

**V. Preference varianty konceptu**

I. varianta

II. varianta

III. varianta

v *BRNĚ* dne *9.3.2011*

.....  
podpis

Vyplněný formulář zašlete **nejpozději do 10.3.2011** na adresu :

**Magistrát města Brna, Odbor územního plánování a rozvoje, Kounicova 67, 601 67 Brno**

(viz veřejná vyhláška)



MAGISTRÁT MĚSTA BRNA  
ODBOR ÚZEMNÍHO PLÁNOVÁNÍ A  
ROZVOJE

Pořadové č. připomínky

PI.....

P 334

J. Hírman

Magistrát města Brna  
Odbor územního plánování a rozvoje

Došlo: 10-03-2011

## PŘIPOMÍNKA

Číslo jednací: 0105432 KE KONCEPTU ÚZEMNÍHO PLÁNU MĚSTA BRNA

Příloha:

podle ustanovení § 48 odst. 2 zákona č. 183/2006 Sb., o územním plánování a stavebním řádu (stavební zákon) v platném znění

### I. Identifikační údaje osoby podávající připomínku

Jméno, příjmení fyzické osoby/  
název právnické osoby

Matěj Tesář

Adresa / sídlo

Schwaigrova 6, Brno 602 00

Podává-li připomínku více navrhovatelů, jsou údaje o nich (jméno, příjmení, adresa) uvedeny v samostatné příloze

ano  
 ne

### II. Upřesnění obsahu připomínky

k návrhu řešení

k procesu pořizování

textové části

grafické části

ano  ne

ano  ne

ano  ne

### III. Údaje o uplatněné připomínce k variantě (variantám) konceptu

I.  II.  III.

Městská část

BRNO JIH

Katastrální území

KOMÁŘOV

Parcelní čísla pozemků  
(adresa nemovitosti,  
doplňující popis lokality)

SÍDLIŠTĚ V KOMÁŘOVĚ

Obsah připomínky

Nesouhlasím s řešením dopravního systému ( umístěním komunikace funkční skupiny A a B ), který uzavírá stávající sídliště v Komárově ( ulice Schwaigrova, Hodonínská, Za Mostem, Za Školou, Tuháčkova ) a jehož vybudování by výrazně snížilo kvalitu bydlení ať už zvýšením prašnosti a hluku, ale především tím, že by zcela eliminovalo možnost umístění zeleně. Požadují, aby zpracovatel Územního plánu prověřil jiné možnosti vedení komunikace, její odclonění zelení a aby její negativní vliv na stávající bydlení vyvážil umístěním rekreačních ploch ( parků apod. ). Nesouhlasím s rozšířením křižovatky a umístěním kruhového objezdu v blízkosti sídliště v Komárově.  
Požadují, aby byly do Územního plánu v oblasti Komárova zaznačeno více ploch městské zeleně a rekreace. Rozvojem směrem k jihu Město Brno ztíží podmínky k bydlení občanům, kteří v této oblasti bydlí, proto požadují, aby jim kompenzovalo snížený komfort bydlení, ke kterému dojde vzhledem k plánované výstavbě, vybudováním parků.

Nepreferuji žádnou z variant.

### IV. Grafická příloha k připomínce

ano  
 ne

### V. Preference varianty konceptu

I. varianta  II. varianta  III. varianta

V Brně dne 8. března 2011

Tesář

podpis

Vyplněný formulář zašlete **nejpozději do 10.3.2011** na adresu :

**Magistrát města Brna, Odbor územního plánování a rozvoje, Kounicova 67, 601 67 Brno**

(viz veřejná vyhláška)

MAGISTRÁT MĚSTA BRNA  
Odbor územního plánování a rozvoje

Došlo dne. 10 -03- 2011

Č.j. MMB: 0405438

Příl.: .....

N 2074 Rec.

Magistrát města Brna  
Odbor územního plánování a rozvoje  
Kounicova 67  
601 67 Brno

Pořadové č. připomínky P/.....

**PŘIPOMÍNKA**  
**KE KONCEPTU ÚZEMNÍHO PLÁNU MĚSTA BRNA**  
*podle ustanovení § 48 odst. 2 zákona č. 183/2006 Sb., o územním plánování a stavebním řádu (stavební zákon) v platném znění*

**I. Identifikační údaje osob podávající připomínku:**

Doc. Ing. Petr Obermajer, CSc., Slatinská 104, 636 00 Brno  
Ing. Hana Puczoková, Slatinská 106, 636 00 Brno

**II. Upřesnění obsahu připomínky:**

Připomínka k návrhu řešení v grafické části k variantám konceptu I. II. III.

**III. Údaje o uplatněné připomínce**

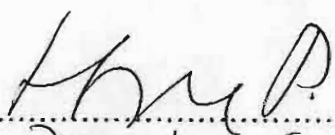
Městská část - Židenice  
Katastrální území - Židenice  
Parcelní čísla pozemků -- KN 4560/5

**IV. Obsah připomínky:**

Jmenovaná parcela KN 4560/5 tvoří s vybudovaným příslušenstvím domu jeden funkční celek s bytovými domy na ul. Slatinská č.p. 3839/č.or.104 a Slatinská č.p.3840/č.or.106. Tento pozemek byl před oddělením geometrickým plánem součástí původního stavebního pozemku p.č. 1716, vše v k.ú. Židenice, který si pro výstavbu výše uvedených bytových domů zakoupilo svépomocné bytové družstvo SBD mladých ZKL a PS v roce 1963, jehož právním nástupcem bylo družstvo Mír, s.b.d. Brno, nyní je pozemek ve spoluvlastnictví 14 soukromých vlastníků.

Ve všech uvedených variantách je tato plocha zařazena do kategorie plochy veřejné obsluhy území, a to bez souhlasu vlastníků, což považujeme za omezení vlastnického práva. Požadujeme přeřazení této plochy do kategorie plochy bydlení.

V Brně, 9.3.2011

Doc. Ing. Petr Obermajer, CSc. .... 

Ing. Hana Puczoková ..... 

Mě - 7 Zec.

**Úřad městské části města Brna  
Brno Líšeň**

Odbor územního rozvoje a výstavby  
628 00 B R N O, Jírova 2

MAGISTRÁT MĚSTA BRNA	
Odbor územního plánování a rozvoje	
Došlo dne:	10 -03- 2011
	0105440
Č.j. MMB:	.....
Příl.:	.....

Spisová značka: STP/02827/2011/JAG  
 Číslo jednací: MCLISEN 02828/2011/2700/JAG  
 Vyřizuje: Ing. Eva Jagošová, tel.: 544 424 870, fax: 544 211 010  
 E-mail: [jagosova@brno-lisen.cz](mailto:jagosova@brno-lisen.cz)

V Brně dne 9.3.2011

Magistrát města Brna, odbor územního plánování a rozvoje, Kounicova 67, 601 67 Brno

**Věc: Připomínky ke konceptu Územního plánu města Brna**

Úřad městské části města Brna, Brno - Líšeň, odbor územního rozvoje a výstavby, jako stavební úřad věcně a místně příslušný podle § 13 odst. 1. písm. d) zákona č. 183/2006 Sb., o územním plánování a stavebním řádu, v platném znění (dále jen "stavební zákon") a podle § 11 odst. 1 zákona č. 500/2004 Sb., správní řád, v platném znění (dále jen "správní řád") v zákonné lhůtě v souladu s § 48 odst.3 stavebního zákona uplatňuje na základě kompetencí vyplývajících z ust. § 6 odst. 3 stavebního zákona tyto připomínky ke Konceptu nového Územního plánu města Brna (ÚPmB), který v současnosti pořizuje Magistrát města Brna, Odbor územního plánování a rozvoje, Kounicova 67, 601 67 Brno:

- Požadujeme, aby pokyny pro zpracování návrhu nového ÚPmB obsahovaly povinnost zpracovateli ÚPmB aktualizovat v návrhu nového ÚPmB územně analytické podklady. V k.ú. Líšeň se jedná zejména o tyto závazné limity:
  - vydaná pravomocná územní rozhodnutí (ÚR) naším stavebním úřadem a územní souhlasy (ÚS), tyto jsme Vám průběžně zasílali na vědomí. Pro snadnější orientaci Vám poskytujeme kopii z naší evidence - územní rozhodnutí od 1.1.2007 k dnešnímu dni a dále evidenci územních souhlasů - viz příloha č.1, pokud budete potřebovat, k některým rozsáhlejšími územím dotčených ÚR situací, nebo podrobnější údaje, na Vaši žádost Vám je poskytneme ke konkrétním vydaným ÚR a ÚS.
  - aktualizované Katastrální mapy - evidence v Katastru nemovitostí vklady nových staveb nebo změn staveb (přístavba, ...) na základě kolaudace, kolaudačního souhlasu nebo jiného opatření našeho stavebního úřadu do evidence v Katastru nemovitostí.
  - schválené změny současně platného ÚPmB, vyhlášené opatřením obecné povahy
  - studie, které sloužily jako podklad pro schválené změny ÚPmB a vymezují veřejně prospěšné stavby veřejných prostranství - veřejně přístupné komunikace a hlavní řady IS.
- Ve stabilizovaných plochách upravit prostorové regulativy tak, aby odpovídaly současnému stabilizovanému stavu v území. V přestavbových zastavitelných plochách tyto regulativy upravte tak, aby zbytečně nekomplikovaly stavebním úřadům povolování umístění a realizace staveb, k prodlužování řízení a zatěžování stavebníků, investorů další administrativou při povolování výjimek a soustavnému porušování ustanovení § 4 odst. 1 stavebního zákona.  
 V případě, kde je stanovena minimální výška staveb 6 m, tj. prostorový regulativ s označením 3 s výškou staveb od 6 do 16 m, regulativ neumožní bez projednání výjimky povolit např. zcela běžně povolované:
  - garáž jako stavbu doplňkovou ke stavbě hlavní
  - spojovací krček mezi dvěma objekty

Prostorový regulativ s označením 2 s výškou staveb od 3 do 10 m, který se vesměs vyskytuje v plochách s funkčním regulativem pro bydlení (B) je maximální výška 10m nedostatečná. Tato výška umožní maximálně jednopodlažní dům se sedlovou střechou, tj. objekty typu „bungalov“. U příměstského bydlení, které převládá v k.ú. Líšeň, kde jsou dvoupodlažní objekty se zvýšeným přízemím a sedlovou střechou, se sklonem střechy do ulice a hloubkou staveb minimálně 12 m, je v těchto případech výška objektů od 13-16m.

Náš stavební úřad je toho názoru, že pro stabilizovanou zástavbu a přestavbové zastavitelné plochy s funkčním využitím bydlení a plošným uspořádáním zástavby rodinná kompaktní, rodinná volná je zapotřebí vytvořit dva různé prostorové regulativy a to:

- a) výška staveb od 3 do 12 m (zvýšené přízemí, jedno podlaží a obytné podkrovní, při tvaru střechy sedlové)
- b) výška staveb od 3 do 16 m (zvýšené přízemí, dvě podlaží a obytné podkrovní, při tvaru střechy sedlové).

V ostatních prostorových regulativech by měla být nastavena přípustnost nižších staveb do 3m pro technickou vybavenost ploch např. regulační stanice, trafostanice a podobně.

Významné odchylky v rozvojových plochách mezi Konceptem ÚPmB a vydanými rozhodnutími OÚRV ÚMČ Brno-Líšeň, problémy v rozvojových a stabilizovaných plochách, které spatřuje OÚRV ÚMČ Brno-Líšeň

3. Na části rozvojové přestavbové zastavitelné ploše Li 15 při ulici Novolíšeňská, je našim stavebním úřadem :

3.1. vedeno územní řízení z podnětu Belcredi Karel MUDr., nar. 29.12.1950, bytem Pohankova 34/8, 628 00 Brno a Belcredi Ludvík PhDr., nar. 25.06.1954, bytem Pohankova 34/8, 628 00 Brno oba zast. fy Doming a.s., Koliště 13, 657 80 Brno IČ: 26496534, v zastoupení ing. Romanem Mátlem, předsedou představenstva na stavbu s názvem: „Zástavba bytových domů – Habří, Brno-Líšeň“ jedná se o soubor staveb umístěný v Brně, při ulici Novolíšeňská na pozemcích p.č.5049/24 a p.č. 5049/96 v k.ú.Líšeň, dopravním připojením a ost. tech. infrastrukturou budou dotčeny i pozemky p.č.6237/1, p.č.5049/7, p.č.1436/1, p.č.5049/24, p.č.5049/96, p.č.5049/109, p.č.5049/201, p.č.5043/3, p.č.5049/69 k.ú.Líšeň, k předmětné stavbě vydal Váš odbor souhlasné koordinované stanovisko. Umisťovaná Zástavba bytových domů – Habří, Brno-Líšeň respektuje platný ÚPmB ve směrné i závazné části.Proto náš stavební úřad požaduje, aby v rozvojové ploše v části vymezené výše uvedenými pozemky bylo zachováno funkční využití pro bydlení, tak jak je uvedeno ve Var.II a III s úpravou plošného uspořádáním zástavby z rodinné volné na volnou a výškou staveb s označením 3 od 6-16 m a požaduje, aby od Var.I bylo upuštěno, protože navržené využití rozvojové plochy Li15 je v přímém rozporu s umisťovanou Zástavbou bytových domů – Habří, Brno-Líšeň.

3.2. vydáno územní rozhodnutí č. 459, ze dne 06.08.2010, č.j. 2700/577/10, sp.zn. STU/20/1000033/000/005, právní moc dne 14.9.2010, kterým je umisťována stavba s názvem: Obytný soubor „Zahradní město“, Brno - Líšeň“ par. čís. 5049/186, 5049/25, 5049/3, 5049/107, 5049/2, 5049/106, 1436/3, 5082/0, 5081/0, 5080/1, 5080/2, 5079/4, 5078/1, 5078/2, 5077/1, 5077/2, 5076/4, 5076/1 5076/2, 5079/3, 5075/4, 5075/3, 5075/7, 5076/6, 5075/2, k.ú. Líšeň, při ul. Chmelnice - Markovičova, žadateli Ing. Ján Serenčko - jednatel spol. Picador - Zahradní město, s.r.o., se sídlem Mučednická 3, 616 00 Brno, IČ 28291697 respektuje platný ÚPmB ve směrné i závazné části, doloženo souhlasné koordinované stanovisko OÚPR MMB.

Ve Var.I,II je část pozemků s funkčním využitím městské zeleně, zbylé pozemky přestavbou funkční využití pro bydlení B/d2,ve var.III je dotčeno skoro celé území městskou zelení. V současnosti již vedeme řízení o povolení HTU dle jednání s investorem bude v nejbližším období podána žádost o stavební povolení na celou stavbu. Upozorňujeme, že dle změny ÚPmB bylo celé toto území zařazeno do návrhových ploch čistého bydlení (BC) s IPP=0,4.

3.3. Severní část rozvojové plochy Li 15 vymezena pozemky přílehlými severně k OP VN a VVN, pod lesem v západní straně sousedí se stabilizovanou plochou bydlení při ulici Podbělova, východně navazuje na novou ulici Houbařskou a jižním směrem takřka přilehlé k pozemkům ve vlastnictví rodiny Belcredi. Tato část rozvojové plochy Li 15 je o 20 m pod úroveň komunikace v ulici Novolíšeňská, komunikační propojení této části plochy z ulice Novolíšeňská náš stavební úřad považuje za nevhodné z těchto důvodů :

- ekonomicky náročné
- nepřiměřený sklon komunikace, špatná dostupnost zejména v zimním období, nákladná údržba a s tím spojené následné problémy
- přívalové deště jsou v dané lokalitě velkým problémem. V současnosti, kdy je zde retenční schopnost zeleně v zahradách dochází opakovaně od uvedení do provozu zástavby v ulici Podbělova k vyplavování staveb až při ulici Střelnice v období přívalových dešťů, pokud dojde ke komunikačnímu propojení z ulice Novolíšeňská bude docházet ke zvýšenému vyplavování staveb ve „Staré Líšni“

Stavební úřad navrhuje, aby tato část rozvojové plochy Li 15 byla propojena prodloužením ulice Houbařská, která má výhledově být napojena do ulice Střelnice, s ukončením komunikace veřejným prostranstvím, obratištěm, případně jiným typem veřejného prostranství (náměstí...) - svah pod ulicí Podbělovou využít pro omezené množství terasových domků s přístupem z tohoto „náměstí“, zástavba byla redukována na minimální intenzitu využití, pouze na volné rodinné domy podél nově navržené komunikace v prodloužení ulice Houbařská. Definitivně bylo upuštěno od napojení těchto nejníže položených pozemků z ulice Novolíšeňská.

Z ulice Novolíšeňská napojit pouze výše položený pozemek p.č.5089/1 k.ú.Líšeň o výměře 1848 m<sup>2</sup> ve vlastnictví města Brna, pozemek svěřen MČ Brno-Líšeň, jehož využití by bylo vhodné k vybudování DPS, dobrá dostupnost do města, sídliště, občanská vybavenost a vycházky do blízkého lesa prostředí důstojné pro dožití přestárlých občanů.

3.4. Ve variantě č. III. chybí části veřejných prostranství, komunikací tak jak byly vymezeny v ÚPP Urbanistická studie Habří II z r. 2006, zejména veřejná přístupová komunikace - nyní lesní cesta pod lesem, vedoucí ulicí Habří přes část pozemku p.č. 5044/1 a následně po pozemku 5044/17 s účelem využití ostatní komunikace. Tato komunikace by měla být veřejně přístupná. Dále ve variantě III Konceptu ÚPmB, jsou v rozporu s vymezenými VPS dle platného ÚPmB, pozemkům p.č.5275, p.č. 5274, p.č.5276 a přiřazeno v Konceptu ÚPmB var.III plochy městské zeleně Z.

4. V rozvojové přestavbové zastavitelné ploše Li 17 při ulici Šimáčkova vydal náš stavební úřad v rozsahu celé rozvojové plochy územní rozhodnutí č.344, ze dne 01.12.2006, pod č.j.2700/14149/06, sp.zn. STU/20/0601226/000/003, které nabylo právní moc dne 22.12.2006 pro stavbu s názvem „Zástavba území u Starých Zámků“ pro výstavbu 19 RD, včetně komunikací a IS s napojením komunikace z ulice Šimáčkova.

Stavba komunikací a IS byla realizována, kolaudována a převedena do vlastnictví města Brna. RD jsou již vesměs realizována a užívána na základě rozhodnutí nebo jiného opatření našeho stavebního úřadu.

Část pozemků, přilehlých ke stávajícímu hřbitovu, jsou na základě příslušných rozhodnutí v současnosti zaplacené a užívány jako zahrady k RD při ulici Ječmínkova. Tyto nově zaplacené zahrady jsou z větší části ve var.I,II,III konceptu nového ÚPmB s funkčním využitím ploch veřejné vybavenosti s areálovým uspořádáním zástavby a výškou staveb s ozn. 2, od 3 - 10 m. Protože se rozšíření hřbitova uvažuje severním směrem - viz rozvojová plocha Li 18, náš stavební úřad vydal územní rozhodnutí dne 18.11.2009, právní moc 29.12. 2009, stavební povolení vydáno 24.05.2010 na akci: „Rozšíření hřbitova v Lišni“, je vhodné z rozvojové plochy Li 17 při ulici Šimáčkova vypustit část s funkčním využitím ploch veřejné vybavenosti s areálovým uspořádáním zástavby a celou rozvojovou plochu ponechat s funkčním využitím pro bydlení B/d2, tak jak je navrženo v její jižní části, což odpovídá lépe stávajícímu využití plochy dle vydaných rozhodnutí našeho stavebního úřadu. Upozorňujeme rovněž, že rozvojová plocha Li-17 je dotčena ochranným pásmem vedení VVN 110 kV, takže je prakticky pro stavby veřejné vybavenosti nevyužitelná.

5. V rozvojové přestavbové zastavitelné ploše Li 16 v lokalitě Kostelíček doporučuje stavební úřad převedení rozvojové plochy do územní rezervy, případně část byla z rozvoje trvale vyřazena a navržena obnova historických třeshňových sadů. Území je složité na realizaci technické infrastruktury, jsou zde dlouhodobě neřešené problémy s přívalovými dešti, nebyla v této rozvojové ploše povolena v období cca 5-ti roků žádná novostavba a ani zde nebyl dán podnět na umístění stavby. Území bylo z pozice MČ Brno-Líšeň prověřeno studií navržená veřejná prostranství touto studií naráží na silný odpor vlastníků, kteří svou nevoli se zástavbou této lokality opakovaně uplatnili osobně i písemně na našem stavebním úřadě. Stavební úřad se domnívá, že pohledová dominantu stavby „Kostelíčku“ nad touto rozvojovou lokalitou je pro Brno-Líšeň natolik charakteristická a historicky významná, že je třeba ji chránit v novém ÚPmB jako pohledově významnou dominantu města. Pokud nebude převedena rozvojová plocha Li 16 v lokalitě Kostelíček do územní rezervy, požadujeme aby v této ploše bylo rozhodování podmíněno regulačním plánem, případně jinou navazující podrobnější ÚPD.
6. Upozorňujeme, že pozemky: p.č.6162/2, p.č. 6162/3, p.č. 6162/9, p.č.4422/24, p.č. 4422/25, p.č. 4422/266, p.č. 8150/6 k.ú. Líšeň, při ulici Houbalova jsou dotčeny vydaným územní rozhodnutí č. 395, Číslo jednací: 2700/10842/08 ,sp.zn. STU/20/0800683/000/004, ze dne 15.12.2008, s právní mocí 22.1.2009, pro stavbu s názvem „Polyfunkční komplex – Houbalova, Brno-Líšeň“, stavební povolení bylo vydáno z podnětu Společnost QARY, s.r.o., třída Kpt. Jaroše 1844/28, 602 00 Brno-střed, IČ: 26965224, zast. Ladislavem Smutným, jednatelem společnosti v řízení



zastoupená Ateliérem WIK, s.r.o., ing. Radkem Malečkem, Rosického nám.6, 616 00 Brno, IČ:60699981, dne 08.09.2009, č.j. 2700/8412/09, sp.zn. STU/20/0900575/000/002. V konceptu ÚPmB je tato plocha ve všech 3 variantách, jako rozvojová plocha městské zeleně (Z), což je v přímém rozporu s vydanými rozhodnutími našeho stavebního úřadu, které bylo vydáno v souladu s platným ÚPmB, kde je tato plocha vedena jako návrhová smíšená obchodu a služeb (SO)-IPP=1,3.

7. Upozorňujeme, že pro pozemky p.č. 5037/2, 5037/25, 5037/29, 5037/38, 5037/40, 5037/60 k.ú. Líšeň je platný certifikát č.j. 710904, vydaný dne 26.4.2009 autorizovaným inspektorem Ing. arch. Milanem Teigiserem, na stavbu nazvanou: „Bytové domy a bytovny ul. Horníkova, Brno-Líšeň, včetně vodovodu, splaškových kanalizací, dešťových kanalizací s retencí, komunikací, zpevněných ploch a parkovišť, který zakládá právo stavby investorovi, kterým je společnost QARY, s.r.o., třída Kpt. Jaroše 1844/28, 602 00 Brno-střed, IČ: 26965224, zast. Ladislavem Smutným, jednatelem společnosti.

Vjezdem z ulice Horníkova jsou dotčeny i pozemky p.č. 5037/14, p.č.5037/40, p.č.8150/1 k.ú. Líšeň, včetně komunikací, parkovišť, zpevněných ploch, terénních a sadových úprav, VO, IS a dalších.

Ve variantě I. Konceptu ÚPmB je vedena tato plocha jako stabilizovaná zezeň, což je v přímém rozporu s právem stavby, které bylo vydáno. Ve Var. II,III Konceptu ÚPmB je tato plocha při ulici Horníkova vedena jako stabilizovaná s funkčním využitím smíšená obytná (C), s prostorovým regulativem v3, volná zástavba s výškou staveb od 6-16 m, což rovněž je v rozporu s právem stavby pro stavebníka. Navrhujeme uvést tuto plochu do souladu s výše uvedeným právem stavby na rozvojovou plochu s funkčním využitím smíšená obytná (C), s prostorovým regulativem v4, volná zástavba s výškou staveb od 6-22 m.

8. Upozorňujeme, že v Konceptu ÚPmB jsou pozemky p.č.2 a p.č. 3 k.ú.Líšeň , v hlavním výkrese - č.2.1.I -D konceptu ÚPmB, součástí stabilizovaných ploch s funkčním využitím smíšené obytné s označením (C) v3-prostorová regulace (volná s výškou staveb od 6-16m) a v hlavním výkrese-č.2.1. II a III-D konceptu ÚPmB, jsou tyto pozemky součástí stabilizovaných ploch s funkčním využitím smíšené obytné s označením (C) d 2- prostorová regulace (rodinná volná s výškou staveb od 3-10 m), s ohledem na rozlohu pozemků p.č. 2 a p.č.3 k.ú.Líšeň vedeny tak, jak tomu bylo doposud ve schváleném ÚPmB, jeho závazné části ve vyhl. města Brna č. 1/2006 Regulativy pro uspořádání území, kde jsou pozemky p.č.2 a p.č. 3 k.ú.Líšeň nestavební, stabilizované plochy městské zeleně (ZO) a městské zeleně- parků (ZP). Doporučujeme, aby stávající plocha nestavební ZO byla sloučena s plochou ZP a byla jí přiřazena funkční regulace stabilizované městské zeleně (Z).

9. Upozorňujeme, že v Konceptu ÚPmB jsou pozemky p.č.5; p.č.7; p.č.8; p.č. 9/1, ; p.č. 9/2, ; p.č. 9/3; p.č. 11; p.č. 12/; p.č.12/2; p.č.12/3; p.č.13; p.č. 14; p.č. 15/1; p.č. 15/4; p.č. 15/5; p.č. 15/6; p.č. 16; p.č. 19 k.ú.Líšeň a stavby historicky umístěné na těchto pozemcích, zejména objekt zámku Pohankova 34/8, 628 00 Brno, s prostorovou regulací stabilizované plochy smíšené obytné v hlavním výkrese-č.2.1.I -D Konceptu ÚPmB, kde jsou tyto nemovitosti součástí stabilizovaných ploch s funkčním využitím smíšené obytné s označením (C) v3-prostorová regulace (volná s výškou staveb od 6-16m) a v hlavním výkrese-č.2.1. II a III-D konceptu ÚPmB, kde jsou tyto nemovitosti součástí stabilizovaných ploch s funkčním využitím smíšené obytné s označením (C) d 2-prostorová regulace (rodinná volná s výškou staveb od 3-10 m),prostorová regulace neodpovídá stávající výšce staveb. Z těchto důvodů doporučujeme, aby prostorová regulace plochy byla vypuštěna s ohledem na specifiku stavby zámku a jeho doplňkových staveb, nebo této ploše byla přiřazena prostorová regulace v4- (volná s výškou staveb od 9-22 m), tato prostorová regulace nejlépe vystihuje výšku staveb v její maximální výšce, minimální výška je v některých případech nevyhovující. Celá plocha je památkově chráněné území, jedná se o historické objekty a jakýkoliv stavební zásah musí být schvalován OPP MMB a dalšími orgány, které jsou pověřeny ve veřejném zájmu v ČR ochranou památek, proto jakákoliv další regulace v ÚPD je zbytečná a povede jen k administrativnímu prodlužování případných řízení.

10. Upozorňujeme, že v Konceptu ÚPmB jsou pozemky p.č.3291; p.č. 3287; p.č.3285; p.č. 3286 a p.č. 3283 k.ú.Líšeň v hlavním výkrese-č.2.1.I,II,III -D Konceptu ÚPmB, součástí stabilizovaných ploch nestavebních s funkčním využitím krajinné zeleně (K), ve schváleném ÚPmB, jeho závazné části ve vyhláše města Brna č. 1/2006 Regulativy pro uspořádání území, jsou pozemky

p.č.3291; p.č. 3287; p.č.3285; p.č. 3286 a p.č. 3283 k.ú.Líšeň, součástí stabilizované plochy stavební smíšené výroby a služeb s indexem podl. plochy IPP=0,2.

Vlastníci na našem stavebním úřadě projednávají podmínky pro umístění služebních bytů formou rodinných domů v místech podél ulice Horákovská, dle podkladů, které doložili byl historicky v objektu na p.č.3285 a p.č 3286 k.ú.Líšeň, o celkové výměře 916 m<sup>2</sup>, umístěn mimo jiné byt správce pily a ubytovna pro sezónní dělníky. Dle místního šetření se ve skutečnosti jedná o zbořeniště, kde se vyskytuje v současnosti torzo základů a obvodového zdíva v blízkosti vzrostlých stromů. Z těchto důvodů doporučujeme, aby byl zachován původní rozsah stabilizované plochy stavební smíšené výroby a služeb(SV) s indexem podl. plochy IPP=0,2 v rozsahu a ploše dle současného ÚPmB, pro stávající výrobu „Pila Belcredi“ a souvisejícího provozu. Dále upozorňujeme, že provozní hala objektu pily je s výškou cca 16 m, proto doporučujeme upravit prostorový regulativ stabilizované plochy lehké výroby E z v2 na v3, kde jsou přípustné stavby od 6 do 16 m

11. Upozorňujeme, že v Konceptu ÚPmB, je část pozemku p.č. 5046/9 v k.ú.Líšeň v hlavním výkrese-č.2.1.I,II,III-B Konceptu ÚPmB, součástí rozvojové plochy Zi 18 s funkční regulací pro rekreaci R/v1-volná s výškou staveb od 3 do 7m, protože pozemek je v k.ú.Líšeň, mělo by tedy být rozvojové ploše přiřazeno označení Li.
12. Upozorňujeme, že náš stavební úřad z podnětu Statutárního města Brna, se sídlem Dominikánské nám. 1, 601 67 Brno, IČ 44992785, zastoupené Mgr. Břetislavem Štefanem, starostou Městské části Brno-Líšeň zahájil dne 27.12.2010 územní řízení na umístění stavby s názvem: „Centrální park Rokle“, jehož součástí jsou mimo jiné: Komunikace a zpevněné plochy, Vegetační úpravy-celková regenerace stávající zeleně, která je situována na řešeném území a je základním funkčním prvkem projektu Centrálního parku Rokle v MČ Brno - Líšeň. Stavby pro zvýšení atraktivity a posílení rekreační funkce, v parku bude vybudováno pět nových objektů (Správa parku, Rodič a dítě, veřejná WC, Pizzerie, Zahradní pivnice, Amfiteátr s kruhovým jevištěm), Dětské hřiště, sportoviště, Vodohospodářské úpravy. Umístěním stavby jsou dotčeny pozemky par. čís. 4422/6, 5037/12, 4422/235, 7891/1, 7729, 5037/100, 4422/181 k.ú. Líšeň, které jsou v hlavním výkrese-č.2.1.I-B,D Konceptu ÚPmB, součástí přestavbových ploch městské zeleně Z, v hlavním výkrese-č.2.1.II,III -B,D jsou tyto pozemky z části v přestavbových plochách městské zeleně ( Z ) a z části součástí rozvojové plochy Li -21 s funkční regulací sportu S/a2. Navrhujeme, aby rozvojová plocha Li -21 byla rozšířena na celé území, vymezené výše uvedenými pozemky a byla jí přiřazena funkční regulace rekreace R/v1, která vystihuje nejlépe záměr města Brna, přípustné sportovní využití včetně staveb doplňující hlavní účel a zastoupení zeleně v minimální míře 85% plochy.
13. Jsme toho názoru, že pokud zůstává z pozemků po vymezení rozvojových ploch z původních nestavebních stabilizovaných s funkční regulací zemědělsky využívané část, je nutné tuto část pozemku prověřit, zda lze zbylou část pozemku zemědělsky využívat. ÚPD by měla zobrazovat reálné funkční využití i v plochách nestavebních. Pokud nestavební pozemky zemědělsky využívané s ochranou ZPF, jsou malé nebo jsou špatně dostupné, či nedostupné pro zemědělskou techniku, měl by tento díl pozemku být převeden do městské zeleně, případně převeden navržen na změnu kultury z orné půdy na zahrady a využíván např. formou biologických sadů, případně přiřazen do rozvojových ploch.  
Těchto nedostupných zemědělsky využívaných ploch pro zemědělskou techniku, je několik v k.ú.Líšeň, např. pozemky mezi lesem a hřbitovem, po doplnění rozvojové plochy Li-18 pro rozšíření hřbitova až k lesu, při severovýchodním okraji města Brna.
14. Rozvojová plocha s označením Li-6, při ulici Ondráčkova, Zlámanky, navržena pro rozvoj s funkčním využitím bydlení B/r1 dle hlavního výkresu-č.2.1.I,II,III -D Konceptu ÚPmB,upozorňujeme, že tato plocha rozvoje je v geologicky nestabilním území, kde mimo jiné dochází k sesuvům, hrozí vlivem poruch v podloží k masivním sesuvům půdy. Doporučujeme rozhodování v území podmínit podrobným geologickým průzkumem až na pevné podloží, protože v blízkosti této lokality v ulici Velatická na pozemku p.č. 3343/7, k.ú. Líšeň došlo k usmyknutí masy zeminy v hloubce 20 m, pozemek musel být v roce 2010 zabezpečen záporovou stěnou, hloubkově kotvenou. V ulici Zlámanky není řešeno odkanalizování, není zde splašková kanalizace.
15. Rozvojová plocha s označením Li 1, areál Zetoru a plocha při východní hranici s areálem Zetor a.s., až k ulici Drčkova v jihových. okraji ulice :

ve var.I- v hlavním výkrese-č.2.1.I -D konceptu ÚPmB- Li 1 rozvoj, funkční využití veřejná vybavenost (školství-universitní campus) podmínka pro rozhodování územní studie, -areál Zetoru, transformační území - podmínka pro rozhodování územní studie

ve var.II - v hlavním výkrese-č.2.1.II -D konceptu ÚPmB- Li 1 rozvoj, funkční využití sport, komerce podmínka pro rozhodování územní studie, - areál Zetoru - výhradně pouze v současnosti nevyužívaná čtvercová část při jihovýchodním okraji areálu, jako součást rozvojové plochy- podmínka pro rozhodování územní studie

ve var.III- v hlavním výkrese-č.2.1.III -D konceptu ÚPmB- Li 1 rozvoj, funkční využití veřejná vybavenost (školství-universitní campus) a komerce - areál Zetoru - výhradně pouze v současnosti nevyužívaná čtvercová část při jihovýchodním okraji areálu, jako součást rozvojové plochy podmínka pro rozhodování územní studie

Stavební úřad upřednostňuje var.I, kde je podmínkou rozhodování zpracování územní studie a prověření celého areálu Zetor. Upozorňujeme, že část areálu Zetor v době schválení nového ÚPmB zejména v severní části u vstupu do areálu z ulice Trnkova, bude již stabilizován, vydali jsme dne 28.02.2011 územní rozhodnutí č. 478, č.j. MCLISEN 02287/2011/2700/JAG, sp.zn. STU/20/1000588, prozatím toto rozhodnutí není pravomocné, pro stavbu s názvem, „ČESKÁ TELEVIZE-STUDIO BRNO“ na pozemcích budova ČT - studio Brno: p.č. 4281/4; p.č. 8808/1; p.č. 8811/4; p.č. 8810/1; p.č. 8813; p.č. 8826; p.č. 8811/8; p.č. 8812; p.č. 8821/1 k.ú.Líšeň, ostatní technickou infrastrukturou budou dotčeny mimo výše uvedené i pozemky: p.č. 8824/2; p.č. 8824/1; p.č. 8811/7 p.č. 8572/17; p.č. 8825; p.č. 8571/3; p.č. 8561; p.č. 8822; p.č. 8811/10; p.č. 8571/1; p.č. 8701; p.č. 8570; p.č. 8571/2; p.č. 8569; p.č. 8572/1; p.č. 8572/4; p.č. 8566/2; p.č. 8566/1; p.č. 8566/4; p.č. 550/4; p.č. 8700; p.č. 8563 ; p.č. 8690 k.ú.Líšeň. V areálu Zetor dochází k odprodeji stávajících objektů a pozemků, z podnětu investorů jsou na našem stavebním úřadě jednání o několika dalších investičních záměrech.

16. Rozvojová plocha s označením Li 2, je při severním a východním okraji ulice Drčkova, jižním směrem - rozvoj, různé funkční využití, podmínka pro rozhodování územní studie

Stavební úřad upřednostňuje var.I, kde je podmínkou rozhodování zpracování územní studie a navržené funkční využití nejlépe kopíruje protilehlé stabilizované území při ulici Drčkova.

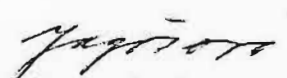
17. Rozvojová plocha s označením Li-3 při jihovýchodním okraji k.ú.Líšeň, vymezená mezi ul.Holzovou při západním okraji, při jižním okraji větrolamem-biokoridorem, při západním okraji polní cestou a zahrádkářskou kolonií při ulici Podolská a ze severu stávajícím lesem v Mariánském údolí ve var.I- v hlavním výkrese-č.2.1.I -D konceptu ÚPmB- rozvoj, různé funkční využití Li-3, využití bude dořešeno regulačním plánem, stavební úřad je toho názoru, že takto vymezená rozloha rozvojové plochy je pro řešení regulačním plánem neprojednatelná, proto by upřednostnil rozdělení této rozvojové plochy na menší území a jako celek řešit toto území pouze z hlediska dopravního propojení území a napojení na IS.

Navrhujeme rozšířit rozvojovou plochu z var. II. a III. konceptu ÚPmB s označením Li 20 o pozemky p.č. p.č.3278/25, p.č.3277/10 a p.č.3277/2 v k.ú.Líšeň a území v místech bývalé ekologické zátěže s navrhovanou zelení-parkem s podmínkou pro rozhodování územní studie. Další rozdělení této rozvojové plochy by mohlo být zakotveno v etapách územní studie.

18. S ohledem na velký rozsah Konceptu ÚPmB, případné další připomínky našeho stavebního úřadu, uplatníme prostřednictvím samosprávných orgánů MČ Brno-Líšeň, po projednání Konceptu ÚPmB v samosprávných orgánech MČ Brno-Líšeň

otisk úředního razítka

**Úřad městské části města Brna  
Brno-Líšeň**  
Odbor územního rozvoje a výstavby  
Jírova 2, 628 00 Brno  
5

  
Ing. Eva Jagošová  
vedoucí odboru územního rozvoje a výstavby  
Úřad městské části města Brna  
Brno – Líšeň

OÚRV, UMČ Brno-Líšeň, Jírova 2, 628 00 Brno

Územní rozhodnutí r. 2007/2008

poř.č.	URč.	datum	č.j.	sp.zn.	práv.moc	stavebník/investor	název stavby
1.	345	27.02.07	2700/059/06	STU/20/0600013/000/004	04.05.07	Statutární město Brno, MČ Brno - Líšeň, Jírova 2	propojení ulic
2.	346	16.03.07	2700/3711/06	STU/20/0600281/000/007	.	Ing. František Kuba, Holcova 33	17 RD, komunikace a IS
3.	347	04.04.07	2700/9555/06	STU/20/0600868/000/005	03.05.07	Smutný Miroslav, Langrova 5	zasíťování pozemku, přípojka vody a NN
4.	348	15.03.07	2700/16154/06	STU/20/0601357/000/006	05.01.08	PEND, a.s., Vojanova 1	bytové domy
5.	349	31.05.07	2700/12936/06	STU/20/0601146/000/003	03.12.07	BRNOINVEST, s.r.o., Vihká 25	13 RD, komunikace a IS
6.	350	04.06.07	2700/3486/07	STU/20/0700123/000/003	26.06.07	MUDr. Vránek, Fibichova 76, Břeclav	prodloužení spílaškové a dešťové kanalizace k RD
7.	351	08.10.07	2700/7637/07	STU/20/0700352/000/005	10.11.07	ZKL a.s., Jedovnická 8	úprava ploch, parkoviště, garáže
8.	352	22.10.07	2700/9030/07	STU/20/0700450/000/004	03.12.07	Ing. B. Kotlová, Fryčajova 115 v.z. Ing. M. Šibal, Klobouček 20	novostavba BD
9.	353	18.12.07	2700/15488/06	STU/20/0601317/000/008	23.01.08	IKOLA s.r.o., Sřbská 53 v.z. J. Kotisa v.z. Ing. arch. V. Chadima, Babičkova 4	BD se vznik. 4 BJ vč. park. a zpev. ploch, teren. a sad. úprav
10.	354	09.01.08	2700/14464/07	STU/20/0700809/000/003	12.02.08	Prokešová Věra, Molláková 19	vrtaná studna pro zalévání zahrady
11.	355	25.02.08	2700/10191/07	STU/20/0700531/000/003	15.04.08	Jindřich Svoboda, Cacovická 56	stavební úpravy: oprava kanalizace, vodovodu, plynovodu
12.	356	07.02.08	2700/12602/07	STU/20/0700684/000/004	14.03.08	OI MMB, Kounicova 67a	nástavba a dostavba spec. Gymnázia INTEGRA
13.	357	06.02.08	2700/12277/07	STU/20/0700667/000/007	12.03.08	SMARY COMPENY, a. s., Kubičkova 8	optické propojení (telekom. síť NETBOX)
14.	358	18.02.08	2700/15829/07	STU/20/0700878/000/004	03.04.08	Self servis, s.r.o., Pálavské nám. 11	kabelové propojení
15.	359	25.02.08	2700/2946/08	.	29.02.08	Ing. P. Trefilová, Poledníková 19, L. Příkrá, Luční 25, T. Příkrý, Smetanova 53	urč. nových hranic poz. s vypořád. spoluvlast.podíl.
16.	360	03.03.08	2700/12040/07	STU/20/0800050/000/002	04.04.08	A-FINI INTERACTIVE, s.r.o., Štěpánská 3a v.z. Ing.arch. V. Zima, Jedovnická 8	4 parkovací stání
17.	361	17.03.08	2700/4114/07	STU/20/0700164/000/002	23.04.08	Tepelné zásobování, a.s., Hlinky 68	propojení lokalit VS1 – VS5 optickým kabelem
18.	362	08.04.08	2700/899/08	STU/20/0800035/000/002	12.06.08	Technické síť, a.s., Barviřská 5 v.z. SMART Comp., a.s., Kubičkova 8	oprava VO
19.	363	25.03.08	2700/16836/06	STU/20/0601393/000/005	23.04.08	Sales.provincie Praha,Kobylišké nám.1,Praha v.z.Mgr.F.Vavruša,Pohankova18	výstavba sport.hřišť Selesianské síť. mládeže
20.	364	27.03.08	2700/2092/08	STU/20/0800088/000/001	25.04.08	Zetor Tractors, a.s.,Trmkova 111 v.z. LEIS, a.s., Kaštanová 8	Slouč. pozemků , Zetor TTe
21.	365	02.04.08	2700/2674/08	STU/20/0800121/000/001	25.04.08	Zetor Tractors, a.s.,Trmkova 111 v.z. LEIS, a.s., Kaštanová 8	nové hranice pozemků vznik. Slouč. pozemků v Zetoru Tractors
22.	366	31.03.08	2700/2730/08	STU/20/0800130/000/004	07.05.08	UPC ČR, a.s., Závíšova 5, Praha v.z. InfoTel spol. s.r.o., Novolíšeňská 18	UPC Optická trasa - Brno
23.	367	16.04.08	2700/2102/08	STU/20/0800090/000/007	21.05.08	Telefónica O2 Czech Rep., Za Brumlovkou 266, Praha v.z. ZILUPROJEKT a.s.	nové liniov. stavby,

24.	368	05.05.08	2700/3225/08	STU/20/0800152/000/004	10.06.08	Doming a.s., Koliště 13	pokládka ochr. trubky pro zafouk.optič.kab. obyč.soubor, BD D, vč. přípojek na inž.sítě, SO 02 oploc., SO 03 kom. nástavba panelového BD – realizace seclové sítěchy
25.	369	21.05.08	2700/4284/08	STU/20/0800217/000/006	16.07.08	MIR, stavební bytové družstvo, Bedřichovická 21	BD – realizace seclové sítěchy
26.	370	26.05.08	2700/4588/08	STU/20/0800235/000/005	01.07.08	Josef Jäsch, Trískalova 22	čistírna odpadních vod
27.	371	30.05.08	2700/4102/08	STU/20/0800206/000/002	02.07.08	Miloš Zima, Klicperova 46	vrtané studny a akumul. nádrže
28.	372	02.06.08	2700/3983/08	STU/20/0800196/000/002	09.07.08	News Outdoor Czech, K Červenému dvoru 25a, Praha v.z. M. Kment, Hlínyky 74	reklamní zařízení (stavba dočasná)
29.	373	11.06.08	2700/1600/08	STU/20/0800061/000/008	16.07.08	Jitka Roblíčková, Líšeň 1175 E	nepropustné jímky na vyvážení vč. kanalizační přípojky
30.	374	19.06.08	2700/13744/07	STU/20/0700757/000/006	18.11.08	Ing. R. Miltrenga a A. Miltrengová, Kamínky 15	novostavba RD
31.	375	01.07.08	2700/4957/08	STU/20/0800266/000/003	28.08.08	PPL CZ s.r.o., U Vozovny 8, Praha v.z. Ing. R. Maloch, Stránského 39	novostavba halového a provozního objektu – 2. stavba PPL DEPO
32.	376	09.07.08	2700/6631/08	STU/20/0800379/000/002	15.08.08	MUDr. M. Vránek a Mgr. N. Vránková, Fibichova 76, Břeclav	rozhodnutí o změně stavby: novostavba dvoupodlažního RD
33.	377	11.07.08	2700/6828/08	STU/20/0800392/000/005	19.08.08	Statutární město Brno, MČ Brno – Líšeň, Jírova 2	doplnění stávajících cihlníků
34.	378	22.07.08	2700/7413/08	STU/20/0800437/000/005	26.08.08	MIR, stavební bytové družstvo, Bedřichovická 21	nástavba byt. panel. Domu, real. seclové, valbové střechy
35.	379	-	-	-	-	-	-
36.	380	06.08.08	2700/6970/08	STU/20/0800402/000/003	10.09.08	Leona Drápalová, Šmilovského 2	změna stavby: přístavba a s.úpr. RD
37.	381	23.07.08	2700/6402/08	STU/20/0800363/000/002	27.08.08	SK Líšeň, Kučérova 4 v.z. Ing. Karel Hladíš, Podolská 64	přemístění tribuny SK Líšeň
38.	382	23.07.08	2700/6018/08	STU/20/0800340/000/005	27.08.08	Ing. Jan Kříž, Došlikova 39	novostavba RD, vjezd, přípojky
39.	383	01.08.08	2700/7357/08	STU/20/0800432/000/002	05.09.08	VLT Ubyt. zařízení, s.r.o., Jedlovnická 8 v.z. Ing. Karel Hladíš, Podolská 64	prodloužení vodovodního řádu
40.	384	11.08.08	2700/4477/08	STU/20/0800229/000/004	17.09.08	E.ON ČR, F.A.Gerstnera 6, České Budějovice v.z. E. Železná, Vitovice 109,Rous.	trafostanice, přípojka VN, rozvody NN
41.	385	20.08.08	2700/8626/08	STU/20/0800502/000/005	24.09.08	Petr Vaněk, Otiskova 38	přístřešek pro odstavení 1-2 OA
42.	386	22.08.08	2700/8868/08	STU/20/0800525/000/006	01.10.08	TelefónicaO2Cz.R.,a.s.,Za Brumlovkou266,Praha v.z. INTAR a.s.,Bezručova17a	napojení objektu na telekomunikační síť
43.	387	01.09.08	2700/8985/08	STU/20/0800534/000/002	20.09.08	Mgr. Andrea Pokorná, Poslušného 7	změna stavby: stavební úpravy v BJ č. 626 BD

44.	388	03.09.08	2700/8768/08	ŠTU/20/0800514/000/003	08.10.08	Bohumil Kos, Prokopa Velikého 50	umístění vrtané studny pro zalévání zahrady
45.	389	09.09.08	-	ŠTU/20/0800580/000/002	14.10.08	Statutární město Brno, MČ Brno – Líšeň, Jírova 2	změna stavby: Regenerace sídliště Brno – Líšeň I. etapa
46.	390	10.09.08	2700/9244/08	ŠTU/20/0800558/000/002	18.10.08	Mgr. Petr Tyšar, Vážného 5a, Bc. Jaroslava Tyšarová, Mezlicestí 10	novostavba RD se vzhikem 1 B) vč. garáže

Územní rozhodnutí v roce 2008 / 2009									
ÚMČ Brno-Líšeň, Jirova 2, 628 00 Brno									
Odbor územního rozvoje a výstavby									
p.č.	ÚŘČ	datum	číslo jednací	spisová značka	práv.moc	stavebník/investor	název stavby	místopis	stavbou dotčené pozemky v k.ú.Líšeň
47.	391	29.9.08	2700/7553/08	STU/20/0800445/000/007	5.11.08	Jitka Ondrušová, nám. Rudé armády 138, 664 61 Rajhrad	přístavba stávajícího objektu herny	ul. Sedláčkova	p.č. 4422/138, 4422/137
48.	392	22.10.08	2700/10282/08	STU/20/0800647/000/005	26.11.08	K. Bartošek, Synkova 18, 628 00 Brno, v.z. JUDr. Rybář T.RnDr., Václavské nám.47, Praha 1	stavba skleníku a přístavba přílehlé dřevěné kůlny	p.č. 5093/1	
49.	393	7.11.08	2700/11586/08	STU/20/0800736/000/006	13.12.08	Mír, stavební bytové družstvo, Bedřichovická 21, 627 17 Brno	nástavba BD - realizace sedlové - valbové střechy	ul. Josefy Faimonové 20	p.č. 6020/0
50.	394	10.11.08	2700/2199/08	STU/20/080098/000/010	15.12.08	I. Hrstková, Ludvíka Poděšlé 2, 602 00 Brno v.z. Dr. Ing. P. Hrstková, Ludvíka Poděšlé 2, 602 00 Brno	stavební úpravy, nástavba a přístavba RD vč. nového oplocení	nám. Karla IV. č.8/Pohankova 1	p.č. 167
51.	395	15.12.08	2700/10842/08	STU/20/0800683/000/004	22.1.09	AMISTA invest. Společn., a.s. Poblěžní 620/3, 186 00 Praha, zastoup. V. Vařekou předsedou představenstva v řízení zastoup. Ateilerem WIK s.r.o., Ing. Radek Maleček, Rosického nám. 6, 616 00 Brno	stavba polyfunkčního komplexu	ul. Houbalova	p.p.č. 6162/2, 6162/3, 6162/9, 4422/24
52.	396	24.11.08	2700/2229/08	STU/20/0800100/000/004	29.12.08	Pavel Trunda, Těšany 71, 664 54 Těšany, v.z. PRODISTAV Brno s.r.o., Viděnská 127, 619 00 Brno	novostavba dvougeneračního RD s obchodními prostory	nám. Karla IV. č. 8	p.č. 1812/1
53.	397	2.12.08	2700/12348/08	STU/20/0800777/000/002	6.1.09	Statutární město Brno, MČ Brno-Líšeň zastoup. starostou Mgr. Jirím Janišínem, Jirova 2, Brno	stavební úpravy venkovního schodiště před BD	ul. Josefy Faimonové 7	p.č. 7602/2, 7602/1, 7601/1, 7601/2
54.	398	12.12.08	2700/13099/08	STU/20/0800828/000/002	17.1.09	VLT Ubytovací zařízení s.r.o., Jedovnická 6, 628 00 Brno v.z. Ing. Karel Hladíš, Podolská 64, 628 00 Brno	prodloužení STL plynovodu včetně 6 ks plynovodních přípojek	p.p.č. 8615/2	
55.	399	4.3.09	2700/989/09	STU/20/0900055/000/002	4.4.09	Bartáková Jana, Martina Kříže 19, 62800 Brno	oplocení pozemku	ul. Martina Kříže 19	p.p.č. 1565, 1566
56.	400	16.1.09	2700/13837/08	STU/20/0800879/000/004	21.2.08	Outdoor akzent, s.r.o., se sídlem Karlova 27, 110 00 Praha 1, v.z. Outdoor akzent s.r.o., Staňkova 18a, 602 00 Brno	stavba 4 ks reklamních zařízení o rozměru 5,1 x 2,4 m, umístěných na beton. palcích	ul. Novolišeňská, ul. Trnkova, ul. Drčkova	p.p.č. 6643/28, 4185/212, 2540/44, 4153/1
57.	401	16.1.09	2700/13836/08	STU/20/0800878/000/005	21.2.08	Outdoor akzent, s.r.o., se sídlem Karlova 27, 110 00 Praha 1, v.z. Outdoor akzent s.r.o., Staňkova 18a, 602 00 Brno	stavba 1 ks reklamního zařízení o rozměru 9,8 x 3,6 m, umístěných na beton. palcích	ul. Novolišeňská	p.p.č. 6191/11
58.	402	13.2.09	2700/316/09	STU/20/0900020/000/008	25.3.09	Ing. Ondřej Červinka, Bartáková 7a, 62800 Brno, Chachchaye Červinková, Bartáková 7a, 62800 Brno v.z. Ondřeje Červinky, Eiplova 20, 62800 Brno	přístavby a nástavby rodinného domu	ul. Štřelnice 1043/28	p.p.č. 1350, 1351
59.	403	23.2.09	2700/201/09	STU/20/0900011/000/003	4.2.08	Dana Antošová, Bednařikova 2186/3, Brno a Ladislav Antoš, Bednařikova 2186/3, Brno v řízení zastoupen Danou Antošovou, Bednařikova 2186/3, Brno	čistiřna odpadních vod pro rekreační objekt	ul. Šimáčkova	p.p.č. 5304
60.	404	30.3.09	2700/3148/09	STU/20/0900198/000/002	23.4.09	Statutární město Brno, Dominikánské nám. 2, 601 67 Brno, Městská část Brno-Líšeň, zast. starostou Mgr. Jirím Janišínem, se sídlem Jirova 2, 628 00 Brno	ZS Novolišeňská - sportovní areál pro všechny generace, - přístavba tělovýchovného objektu B.	ZS Novolišeňská	p.p.č. 7453/1

## Územní rozhodnutí v roce 2008 / 2009

p.č.	Úřč datum	číslo jednací	spisová značka	práv.moc	stavebník/investor	název stavby	místopis	stavbou dotčené pozemky v k.ú.Líšeň
ÚMČ Brno-Líšeň, Jírova 2, 628 00 Brno Odbor územního rozvoje a výstavby								
61.	22.4.09	2700/2897/09	STU/20/0900182/000/005	28.5.09	MIR, stavební bytové družstvo, Bedřichovická 21, 627 17 Brno	nástavba BD - realizace nové sedlové střechy	ul. Sirmadova 2,4,8,10,12	p.p.č. 6270, 6269, 6266, 6267, 6265
62.	28.4.09	2700/2418/09	STU/20/0900144/000/002	2.5.09	Mgr. Vladimír Horký, Pod Trojicí 838, Rosice u Brna, MUDr. Věra Horká, Pod Trojicí 838, Rosice u Brna	přístavba RD ve dvorní části - zimní zahrada, nástavba RD pro vznik druhé b.j. novostavba dvoupodlažního RD se vznikem 1 b.j. o velikosti 6+kk, přípojky: dešťové a splaškové kanalizace, vody, plynu včetně umístění HUP, elektro NN, zpevněné plochy, oplocení	ul. Markovčova	p.p.č. 1505/0
63.	18.5.09	2700/4425/09	STU/20/0900268/000/002	23.6.09	Mgr. Noémí Vránková a MUDr. Miloš Vránek, Fibichova 76, 690 02 Břeclav 2	SO 01 - polyfunkční dům, SO 02 - komunikace a chodníky, vjezd, SO 05 - přípojka kanál. splaškové, SO 06 - akumulční nádrž, SO 07 - opěrné zdi	ul. Střešínice	p.p.č. 5108/1
64.	18.5.09	2700/4030/09	STU/20/0900241/000/001	1.5.09	MOTEC, s.r.o., Slunečná 4, 634 00 Brno, zastoupená Ivanem Trunečkou, Smetanova 593/41, 602 00 Brno	přístavba skladu včetně kanceláří a sociální zařízení	ul. Podolská	p.p.č. 4099/1, 4100/1
65.	20.5.09	2700/3894/09	STU/20/0900235/000/005	24.6.09	Karásek Miloslav, Březina 219, 679 05 Křtiny Statutární město Brno, Dominikánské nám. 2, 601 67 Brno, Městská část Brno-Líšeň, zast. starostou Mgr. Jiřím Janišínem, se sídlem Jírova 2, 628 00 Brno	nástavba objektu MŠ Synkova 24 - realizace nové sedlové střechy	ul. Holzova	p.p.č. 3090/114
66.	21.5.09	2700/5776/09	STU/20/0900391/000/002	11.8.09	Statutární město Brno, Dominikánské nám. 2, 601 67 Brno, Městská část Brno-Líšeň, zast. starostou Mgr. Jiřím Janišínem, se sídlem Jírova 2, 628 00 Brno	nástavba objektu MŠ Puchýřova 13a - realizace nové sedlové střechy	ul. Synkova	p.p.č. 8219/0
67.	21.5.09	2700/5779/09	STU/20/0900392/000/002	11.6.09	Ing. Rostislav Mitranga, Kamínky 15, 634 00 Brno, Ing. Angelika Mitrangová, kamínky 15, Brno, v.z. Ing. Pavla Volešová - jednatel spol. STAVEBNÍ PORADENSTVÍ, s.r.o., Kovařovicova 21, 616 00 Brno	nástavba objektu MŠ Puchýřova 13a - realizace nové sedlové střechy	ul. Puchýřova 13a	p.p.č. 6317/0
68.	26.5.09	2700/3143/09	STU/20/0900194/000/003	11.4.09	Ing. Jež Miroslav, Novolišeňská 2862/20, 628 00 Brno	1.opěrné zdi, 2.akumulční jímka na dešťové vody	ul. Brejčelova	p.p.č. 5056/2, 5055/0
69.	2.6.09	2700/4221/09	STU/20/0900255/000/002	16.7.09	E.ON Distribuce a.s., F. A. Gersnera 6, 370 49 České Budějovice v.z. E.ON ČR s.r.o., F. A. Gersnera 6, České Buděj. v.z. Železná Eva, Vítovice 109, 683 01 Rousínov	oplocení pozemku	ul. Novolišeňská	p.p.č. 6617/9, 6617/10
70.	10.6.09	2700/4585/09	STU/20/0900287/000/002	16.7.09	1. Trafostanice, 2. Přípojka VN.3. Rozvody NN	změna stavby - přístavba skladu, administrativního objektu a garáží	ul. Mlýkova, Bukovského, Wintrova	p.p.č. 9353/16, 39, 64, 65, 60, 59
71.	15.6.09	2700/4900/09	STU/20/0900318/000/002	24.7.09	ALKADO, spol. s r.o., Meziřka 1, 602 00 Brno		ul. Holzova 14	p.p.č. 3090/138, 3090/137



ÚMČ Brno-Líšeň, Jírova 2, 628 00 Brno  
Odbor územního rozvoje a výstavby

Územní rozhodnutí v roce 2008 / 2009

p.č.	ÚRČ	datum	číslo jednací	spisová značka	práv.moc	stavebník/investor	název stavby	místopis	stavbou dotčené pozemky v k.ú. Líšeň
72.	416	9.7.09	2700/6436/09	STU/20/0900437/000/005	13.8.09	SVÍTIL PLUS s.r.o., Východilova 16, 616 00 Brno v.z. Ing. Petr Vrátný, Karolíny Světlé 14, 628 00 Brno	SO 101 - Novostavba administrativní budovy, SO 102 - Zpevněné plochy, sadové úpravy, SO 103 - Opičení novostavba RD a likvidace srážkových vod s odvedením do retenční nádrže a následný vsak na pozemcích žadatele	ul. Holzova	p.p.č.3090/76, 3090/109, 3090/46
73.	417	20.7.09	2700/15544/08	STU/20/0800953/000/005	16.1.09	Ing. Petr Němec, Kubelíkova 53, 628 00 Brno, Němcová Milena, Kubelíkova 53, 628 00 Brno	Generální oprava veřejného osvětlení, - stavební úpravy vedení veřejného osvětlení včetně stožárů	ul. Habří	5264/2, 5269/3
74.	418	28.7.09	2700/2627/09	STU/20/0900154/000/005	1.9.09	Technické síťe Brno, a.s., Barviřská 5, 602 00 Brno		ul. Bukovská	p.p.č. 1850/1, 1850/7, 1850/5, 1855/0, 6238/24, 6238/23, 6238/22, 6238/21, 6238/20
75.	419	28.7.09	2700/6902/09	STU/20/0900471/000/002	3.8.09	Němcová Jilka, Čejkovičká 9, 62900 Brno, Pernikář Stan., Kotlánova 10, Pernikářová Květoslava, Maniánské údolí 1, 628 00 Brno, Pernikář Václav, Maniánské nám. 1, 617 00 Brno, v.z. Ing. Karel Hladil, Podolská 64, 628 00 Brno	čistírna odpadních vod - Pernikářův mlýn, - včetně rozvodů kabelu NN a odpadního potrubí	ul. Maniánské údolí	p.p.č. 3923/16, 3923/3, 3923/17, 3650/1, 3986/1, 3986/4, 3935/1, 3986/5, 3912/26
76.	420	31.7.09	2700/5580/09	STU/20/0900382/000/002	3.9.09	Šohaj Stanislav, Prušánecká 5, 628 00 Brno	přípojka NN (stavba dočasná)	ul. Podlesná	p.p.č. 1065/6, 1067/0, 3923/1, 1068/0, 3871/0, 3829/0
77.	421	4.8.09	2700/6864/09	STU/20/0900469/000/002	8.9.09	Mgr.Eva Dediková, Šimáčkova 191, 628 00 Brno, Milan Dedik, Školní 91, 538 43 Třemošnice	novostavba RD včetně vnitřního rozvodu vody, kanalizace splaškové a dešťové, elektro a vytápění	ul. Šimáčkova	p.p.č. 5312/0, 5313/2, 5310/8
78.	422	2.9.09	2700/6684/09	STU/20/0900591/000/002	2.9.09	Centrum dopravního výzkumu, v.v.i. Lišeňská 33a, 636 00 Brno v.z. Moravíng s.r.o., Nerudova 12, 602 00 Brno	SO 01 - Úprava stávající budovy, SO 02 Přístavba laboratoří, SO 03 Laboratoře stavebních hmot, SO 04 Změna oplocení	ul. Lišeňská 33a	p.p.č. 4292/11, 4293/0, 4294/0, 4292/12, k.ú. Líšeň a 7946/1, 79568/18, 79568/55, k.ú. Židenice
79.	423	25.8.09	2700/8292/09	STU/20/0900565/000/005	7.10.08	Stalutární město Brno, Dominikánské nám. 196/1, 601 67 Brno v.z. Břeměnské komunikace a.s., Renneská tř. 1a, 657 68 Brno	PS 401: Novostavba sválelného signalizačního zařízení na křižovatce Jedovnická - Sedláčkova	ul. Jedovnická - Sedláčkova	p.p.č. 8383 k.ú. Židenice
80.	424	16.9.09	2700/6979/09	STU/20/0900608/000/005	22.10.09	Richard Smutný, Vrchlického sad 5, 613 00 Brno	přeložení stávajících kabelů Telefoniky 02	ul. Podlesná	p.p.č. 1065/1, 1065/2, 1065/3, 1065/4, 1065/5, 1065/6, 1067, 3923/1, 1068, 3871, 3822/1
81.	425	2.11.09	2700/9903/09	STU/20/0900681/000/002	10.12.09	Netlková Marie, Schovaná 453, 603 00 Brno	přístavba rekreační chaty č. e. 379	lokality Na Kostelíčku	p.p.č. 3937/85, 3937/190



ÚMČ Brno-Líšeň, Jírova 2, 628 00 Brno  
 Odbor územního rozvoje a výstavby

Územní rozhodnutí v roce 2010

p.č.	ÚŘČ datum	číslo jednací	spisová značka	práv.moc	stavebník/investor	název stavby	místopis	stavbou dotčené pozemky v k.ú.Líšeň
90.	4.1.10	2700/13327/09	STUJ/20/0900906/000/002	9.2.10	Ing. Roman Dostál, Staňkova 16c, 602 00 Brno, Bc. Taliana Dostálová, Staňkova 16c, 602 00 Brno	1. Novostavba RD, 2. Přípojky z p.p.č. 7511/2, vodovodní, plynovodní, kanalizační splašková a dešťová, elektro, 3. Oplocení, 4. Terénní úpravy, zpevněné plochy	pří ul. Neklež	p.p.č. 2358/20, 7554/8
91.	12.2.10	2700/11700/09	STUJ/20/0900815/000/002	19.3.10	Stanislav Perat, Sliny 25, 628 00 Brno	Autoopravna - změna stavby - přístavba a nadstavba	ul. Sliny 25	p.p.č. 2346/3, 1, 2344/3
92.	20.1.10	2700/7975/09	STUJ/20/0900551/000/006	25.2.10	Ing. Ctirad Fiála, Bukovského 13, 628 00 Brno, Helena Fiálová, Bukovského 13, 628 00 Brno Statutární město Brno, MČ Brno - Líšeň, zastoupená starostou, Mgr. Jiřím Janišínem, Jírova 2, 628 00 Brno	Přístavba garáží k RD	pří ul. Bukovského 13	p.p.č. 1858/3
93.	24.3.10	2700/1190/10	STUJ/20/1000063/000/004	29.4.10	Svatoslav Pospíšil, Fryčajova 153a, 614 00 Brno, Vlasta Pospíšilova, Fryčajova 153a, 614 00 Brno MUDr. Karel Bejcredi, Pohankova 8, 628 00, Brno, PhDr. Ludvík Bejcredi, Pohankova 8, 628 00, Brno	Novostavba chodníku u MŠ Hochmanova	pří ul. Hochmanova	p.p.č. 8114, 8137, 8138
94.	30.3.10	2700/1740/10	STUJ/20/1000093/000/002	4.5.10	ing. Ladislav Unger, Sýnkova 10, 628 00, Brno v.z. Ing. Pavel Hastík, Souhrady 14, 625 00, Brno	Rozšíření novostavby RD - typ Bungglav 878	pří ul. Slavomírova	p.p.č. 5188/0
95.	29.4.10	2700/545/10		7.6.10		Změna kultury z orné půdy na zahradu	pří ul. Podolská	p.p.č. 4052/2, 10, 11
96.	24.5.10	2700/3738/10	STUJ/20/1000221/000/005	25.6.10		SO 01 Přístavba kiosku PS 01 Rozšíření stávající stanice LPG o nefti a benzín	pří ul. Podruhova	p.p.č. 8245/1
97.	18.6.10	2700/4015/10	STUJ/20/1000248/000/002	23.7.10	Mír, stavební bytové družstvo, Bedřichovická 21, 627 17 Brno	Nástavba - realizace valbové střechy na BD	ul. Štefáčkova 1	p.p.č. 6280/0
98.	26.7.10	2700/6362/10	STUJ/20/1000387/000/002	31.8.10	Mír, stavební bytové družstvo, Bedřichovická 21, 627 17 Brno	Nástavba - realizace valbové střechy na BD	ul. Ejplova 4	p.p.č. 5915/0
99.	26.7.10	2700/6360/10	STUJ/20/1000385/000/002	31.8.10	Mír, stavební bytové družstvo, Bedřichovická 21, 627 17 Brno	Nástavba - realizace valbové střechy na BD	ul. Ejplova 6	p.p.č. 5914/0
100.	26.7.10	2700/6628/10	STUJ/20/1000420/000/002	1.9.10	Mír, stavební bytové družstvo, Bedřichovická 21, 627 17 Brno	Nástavba - realizace valbové střechy na BD	ul. Josefy Faimonové 18	p.p.č. 6019/0
101.	6.8.10	2700/6971/10	STUJ/20/1000429/000/003	14.9.10	Statutární město Brno, MČ Brno - Líšeň, zastoupená starostou, Mgr. Jiřím Janišínem, Jírova 2, 628 00 Brno	Stavební úpravy, nástavba a přístavba v objektu MŠ	pří ul. Braňfř Pelíšků 7	p.p.č. 3082, 3083/1

Územní rozhodnutí v roce 2010								
p.č.	ÚŘČ datum	číslo jednací	episová značka	práv.moc	stavebník/investor	název stavby	místopis	stavbou dotčené pozemky v k.ú.Lišeň
102.	459	6.8.10	2700/577/10	14.9.10	Pleador - Zahradní město, s.r.o., Mučednická 3, 616 00 Brno	Obytný soubor „Zahradní město“, Brno - Lišeň“, SO 01 Hrubé terénní úpravy, So 02 - SO 21 Novostavba 16-ti rodinných domů a 2 bytových domů, So 22 Park, veřejné zpevněné a nezpevněné plochy, opěrné zdi, So 40 Komunikace a zpevněné plochy, So 45 Vnější rozvody kanalizace, So 46 Vnější rozvody vody, So 50 Vnější rozvody slinoproudu, So 51 Vnější rozvody slaboproudu, So 52 Rozvody venkovního osvětlení	pří ul. Chmelnice - Markovičova	p.p.č. 5049/188, 25, 3, 107, 2, 106, 1439/3, 5082/0, 5081/0, 5080/1, 2, 5079/4, 5078/1, 2, 5077/1, 2, 5076/4, 1, 2, 5079/3, 5075/4, 3, 7, 2, 5076/6
103.	460	11.8.10	2700/6502/10	14.9.10	Mír, stavební bytové družstvo, Bedřichovická 21, 627 17 Brno	Nástavba - realizace sedlové sifechy na BD	ul. Žikova 2	p.p.č. 5900/0
104.	461	11.8.10	2700/6504/10	14.9.10	Mír, stavební bytové družstvo, Bedřichovická 21, 627 17 Brno	Nástavba - realizace sedlové sifechy na BD	ul. Žikova 4	p.p.č. 5899/0
105.	463	8.8.10	2700/5057/10	15.10.10	MVDr. Jindřich Nešpor, Vičnovská 3, 628 00 Brno, Kristina Nešporová, Vičnovská 3, 628 00 Brno	1. Novostavba RD se vznikem 1 b.j. o velikosti 6+kk, 2. Přípojky z p.p.č. 7511/2, vodovodní, kanalizační spísašková a dešťová, elektro, 3. Zpevněné plochy a oplocení, 4. Retenční nádrž na dešťové vody	pří ul. Neklež	p.p.č. 2358/25, 7554/13
106.	464	13.10.10	2700/9241/10	19.11.10	Mgr. Martin Havránek, Azurová 20, 621 00 Brno, Mgr. Jitka Havránková, Azurová 20, 621 00 Brno	1. Novostavba dvoupodlažního RD se vznikem 1 b.j. o velikosti 5+kk, vč. garáže, 2.Vnitřní rozvod vody, plynů, kanalizace spísaškové a dešťové, elektro a ÚT, 3. Zpevněné plochy a oplocení, 4. Jímka na dešťové vody	pří ul. Slavomírova	p.p.č. 5230/1, 4
107.	465	13.10.10	2700/9243/10	19.11.10	Jaroslav Kyzlink, Blatnická 12, 628 00 Brno, Kateřina Kyzlinková, Samoty 15b, 628 00 Brno	1. Novostavba dvoupodlažního RD se vznikem 1 b.j. o velikosti 5+kk, 2.Vnitřní rozvod vody, plynů, kanalizace spísaškové a dešťové, elektro a ÚT, 3. Zpevněné plochy a oplocení, 4. Jímka na dešťové vody	pří ul. Slavomírova	p.p.č. 5230/3, 5



ÚMČ Brno-Líšeň, Jírova 2, 628 00 Brno									
Odbor územního rozvoje a výstavby									
Územní souhlasy v roce 2008 / 2009									
p.č.	datum.	číslo jednací	spisová značka	vyřizeno	stavebník/investor	název stavby	místopis	stavbou dotčené pozemky v	
1.	10.7.2008	2700/0541/08	STUJ/20/0800495/000/001	4.8.2008	Anna Hadačová, Jurkovičova 14, 638 00 Brno	vodovodní přípojka	ul. Šimáčkova	k.ú.Líšeň	p.p.č.5305/2, 5305/3
2.	10.7.2008	2700/0543/08	STUJ/20/0800496/000/001	4.8.2008	Dana Antoňová, Bednaříkova 3, 628 00 Brno	vodovodní přípojka	ul. Šimáčkova		p.p.č.5305/1, 5304/2
3.	7.8.2008	2700/0467/08	STUJ/20/0800571/000/001	11.8.2008	Jana Vintrová, Francouzská 92, 602 00 Brno	kanalizační přípojka splašková k RD	ul. Karoliny Světlé 13		p.p.č.3061/0
4.	20.8.2008	2700/0905/08	STUJ/20/0800604/000/002	22.8.2008	Fond ohrožených dětí KLOKÁNEK FOD, Michalova 4, 628 00 Brno	přístřešek pro kola, koloběžky	ul. Michalova 4		p.p.č.7882/0
5.	20.8.2008	2700/0906/08	STUJ/20/0800605/000/002	22.8.2008	Fond ohrožených dětí KLOKÁNEK FOD, Michalova 4, 628 00 Brno	peigoly u objektu FOD	ul. Michalova 4		p.p.č.7882/0
6.	27.8.2008	2700/10118/08	STUJ/20/0800625/000/001	3.9.2008	Ing. Jaroslav Liška, Molákova 23, 628 00 Brno	plynovodní přípojka	ul. Sediláčkova		p.p.č.6424/1
7.	1.9.2008	2700/10118/08	STUJ/20/0800636/000/002	11.9.2008	T-Mobile Czech republic a.s., Tomičkova 1, 149 00 Praha 4 v.z. KORAS Trade spol. s.r.o., Soukenická 9, 702 00 Ostrava	rozšíření základová stanice T-Mobile	ul. Horníkova 14		p.p.č.5974/0
8.	4.9.2008	2700/10576/08	STUJ/20/0800661/000/001	5.9.2008	Milan Balák, Chmelnice 27, 628 00 Brno	přístavba a nástavba RD	ul. Chmelnice 27		p.p.č. 1551/0, 1552/0
9.	24.9.2008	2700/10927/08	STUJ/20/0800667/000/002	25.9.2008	MUDr. Libuše Otiskova, Kotlánova 26, 628 00 Brno	sklad zemědělských produktů	ul. Ondračkova		p.p.č. 3985/3
10.	27.10.2008	2700/1180/08	STUJ/20/0800769/000/001	30.10.2008	Podbělová, bytové družstvo, U Svítavy 2, 618 00 Brno v.z. Ing. Jaroslav Lolek, Lipinky 6, 783 84 Nová Hradečná	dětské hřiště	ul. Podbělová		p.p.č. 5049/56
11.	27.10.2008	2700/12740/08	STUJ/20/0800812/000/001	29.10.2008	Ing. Petr Dostál, Sportovní 776, 798 41 Kostelec na Hané	úprava domovního plynovodu v RD	ul. Šimáčkova 75		p.p.č. 1326/0
12.	30.10.2008	2700/12123/08	STUJ/20/0800761/000/003	3.11.2008	GE Money Bank, a.s., Vyskočilova 1a, 140 28 Praha 4 v.z. Level a.s., Průhonek 30, 155 00 Praha	firemní označení GE Money Bank, umístěného na objektu polyf. domu	ul. Jírova		p.p.č. 5037/134, 5037/135
13.	3.11.2008	2700/12551/08	STUJ/20/0800800/000/001	3.11.2008	Salesiánská provincie Praha, Kobyliské nám. 1, 182 00 Praha	výstavba sportovních hřišť, SO 15a příjezdová komunikace - přeložka VO, přeložka veřejn. osvětlení	ul. Kollanova 13		p.p.č. 8378/1, 8380/7, 8380/6
14.	26.11.2008	2700/14005/08	STUJ/20/0800886/000/002		Dr. Štefan Hornák, CSc, Valická 17, 62800 Brno, Eva Hornáková, Leskauerova 32, 628 00 Brno	zahradní domek venkovní posezení u RD	ul. Leskauerova 32		p.p.č. 3278/92
15.	26.11.2008	2700/14114/08	STUJ/20/0800893/000/001	19.12.2008	Alice Danhoferova, Breitelova 32, 628 00 Brno	přípojka a rozvod plynu RD			p.p.č. 5057, 5058/1, 1603/2
16.	28.11.2008	2700/14137/08	STUJ/20/0800899/000/002	2.12.2008	Mgr. Petr Klapeček, Štítného 9, 628 00 Brno, Mgr. Eva Klapečková, Štítného 9, 628 00 Brno	nástavba a stav. úpravy RD	ul. Štítného 9		p.p.č. 622/0
17.	27.1.2009	2700/317/09	STUJ/20/0900021/000/003	29.1.2009	MUDr. Jana Gebauerová, Klatovská 26, 602 00 Brno	kanalizační přípojka dešťová k RD	ul. Jateční 51		p.p.č. 3552/0
18.	2.2.2009	2700/0668/09	STUJ/20/0900043/000/001	5.2.2009	Kaiser servis, spol. s r.o., Bezručova 38, 678 01 Blansko	plynovodní přípojka vč. vnitř. rozv., plynu			p.p.č. 9327/2, 9328/0
19.	9.2.2009	2700/1567/09	STUJ/20/0900091/000/001	29.1.2009	Petr Řičánek, Karoliny Světlé 26, 628 00 Brno	solární panely umístěné na střеше RD	ul. Karoliny Světlé 26		p.p.č. 2882/0

ÚMČ Brno-Líšeň, Jírova 2, 628 00 Brno		Územní souhlas v roce 2008 / 2009						
Odbor územního rozvoje a výstavby								stavbou dotčené pozemky v k.ú.Líšeň
p.č.	datum.	číslo jednac	spisová značka	výřizeno	stavebník/investor	název stavby	místopis	
20.	12.2.2009	2700/1749/09	STUJ/20/0900108/000/001	13.2.2009	Miroslav Mazel, Bukovského 14, 628 00 Brno Dopravní podnik m. Brna, Hlinky 151, 603 00 Brno	kanalizační přípojka spašková k RD jízdenkový automat AVJ 24G (akce 144) včetně přípojky NN distribuční plynovod k areálu Státní zkušebny v rozsahu 135m PE-D 63	ul. Bukovského 14	p.p.č. 1848/3, 1855/0 p.p.č. 6237/1
21.	23.03.09	2700/1115/09	STUJ/20/0900058/000/002	25.3.2009	JMP, a.s. Plynárenská 1, 657 02 Brno Statutární město Brno, odbor správy budov, Husova 3, 601 67 Brno v.z. Ing. Jiří Vondál, Kubelkova 22d, 628 00 Brno		ul. Novolišeňská	p.p.č. 2624, 8615/2, 8616, 8617, 8618, 8619/1
22.	01.04.09	2700/3335/05	STUJ/20/0900204/000/002	3.4.2009	JMP, a.s. Plynárenská 1, 657 02 Brno Statutární město Brno, odbor správy budov, Husova 3, 601 67 Brno v.z. Ing. Jiří Vondál, Kubelkova 22d, 628 00 Brno		ul. bratří Pelišků 7	p.p.č. 3082, 3083, 3079
23.	14.04.09	2700/4211/09	STUJ/20/0900253/000/002	15.4.2009	PPL CZ s.r.o., U Vozovny 8, 108 00 Prácha v.z. Ing. Rostislav Maloch, proj. inž. kancelář, Stránského 39, 616 00 Brno	dešťové kanalizační přípojky k objektu MŠ SO 12 Třástalnice + doplnění rozvodů NN - změna elektroinstalace		p.p.č. 4185/87, 4185/89, 4185/86, 4185/85
24.	20.04.09	2700/4423/09	STUJ/20/0900266/000/001	20.4.2009	Stránského 39, 616 00 Brno		ul. Drčkova	
25.	20.04.09	2700/4566/09	STUJ/20/0900281/000/001	22.4.2009	Antošová Dana, Bednařikova 3, 628 00 Brno	číslníka odpadních vod pro rekreační objekt	ul. Šimáčkova	p.p.č. 5304/1
26.	27.04.09		STUJ/20/0900415/000/002	22.4.2009	Mohamad Abbas, Minoritická 12, 602 00 Brno JUDr. Zdeněk Krčmář, Klesova 12, 628 00 Brno, Mgr. Eva Krčmářová, Klesova 12, 628 00 Brno	přístavba objektu "Casino ABBAS" (stavba dočasné)	ul. Podruhova 3	p.p.č. 8154/4, 8150/5
27.	27.04.09	2700/4721/09	STUJ/20/0900306/000/001	6.5.2009	Radomír Vágnér, Markvičova, 62800 Brno, Marcela Vavrušova, Markvičova 43, 62800 Brno	novostavba bazénu	ul. Klesova	p.p.č. 992/1
28.	11.05.09	2700/4768/09	STUJ/20/0900308/000/001	12.5.2009	Statutární město Brno, MČ Brno-Líšeň, Jírova 2, v.z. starostou Mgr. Jiřím Janišínem	přípojky - vodovodní, plynovodní	ul. Kubelkova	p.p.č. 1437/1, 1437/2, 1437/3
29.	12.05.09	2700/5018/09	STUJ/20/0900338/000/001	13.5.2009	Statutární město Brno, Dominikánské nám. 2, 601 67 Brno, v.z. BVAk a.s., Hybešova 16, 657 33 Brno	2 přístupové rampy do objektu MŠ Poláčkova 13 nadzemní hydranty - II. etapa, hydrant č. 101 DN 80 vč. odbočky	ul. Poláčkova 13	p.p.č. 8347
30.	12.05.09	2700/5244/09	STUJ/20/0900351/000/001	12.5.2009	Statutární město Brno, Dominikánské nám. 2, 601 67 Brno, v.z. BVAk a.s., Hybešova 16, 657 33 Brno	přístavba RD ve dvorní části - sklady, nástavba RD, stavební úpravy v I.NP, zateplení fasády	nám. Karla IV.	p.p.č. 1788/1
31.	20.05.09	2700/5561/09	STUJ/20/0900383/000/001	20.5.2009	Doležel Luboš, Ondráčkova 116, 628 00 Brno	letní zahrádka 7x7m před SO 02 - denní kavárnou.	ul. Ondráčkova 153	p.p.č. 3751
32.	20.05.09	2700/5850/09	STUJ/20/0900396/000/002	22.5.2009	Marin Boček, Molákova 628 00 Brno	zahradní sklad o rozměru 5x2, 6x2,4m	ul. Bednařikova	p.p.č. 4814/2
33.	29.05.09	2700/6245/09	STUJ/20/0900427/000/002	9.6.2009	Soňa Bulhartová, Strážnická 4, 627 00 Brno	novostavba RD vč. vnitřního rozv. vody, plynu, kanalizace, elektro a UT, přípojka plynovodní, zpevněné plochy, sjezd na komunikaci	ul. Oligskova 16	p.p.č. 3278/313
34.	12.06.09	2700/6788/09	STUJ/20/0900462/000/001	17.6.2009	Jiří Čepička, Slavičkova 2, 638 00 Brno, v.z. Stavební kancelář KMZ - Ing. Martin Zaoral, Grohova 10, 602 00 Brno	sjezd z p.p.č. 3073/0 do garáže, stavební úpravy RD hydroizolace suterénu	ul. Samoty	p.p.č. 5286/1, 5253/1
35.	17.06.09	2700/6990/09	STUJ/20/0900483/000/001	17.6.2009	Ing. Michal Pohl, Kučerova 9, 628 00 Brno, PharmDr. Kateřina Pohlová, Kučerova 9, 628 00 Brno		ul. Kučerova 9	p.p.č. 3770

ÚMČ Brno-Líšeň, Jírova 2, 628 00 Brno								
Odbor územního rozvoje a výstavby								
Územní souhlasy v roce 2008 / 2009								
p.č.	datum.	číslo jednac	spisová značka	vyřizeno	stavebník/investor	název stavby	místopis	stavbou dotčené pozemky v k.ú.Líšeň
36.	22.06.09	2700/7144/09	STUJ/20/0900491/000/003	24.6.2009	Amit Aggarwal, Krameriova 5, 628 00 Brno, Nidhi Agarwal, Krameriova 5, 628 00 Brno	nástavba, přístavba a stav. úpravy RD vč. Umístění bazénu a rozm. 5x3x1,2m	ul. Krameriova 5	p.p.č. 1652/0
37.	22.06.09	2700/7175/09	STUJ/20/0900503/000/002	24.6.2009	Jana Črkalová, Zahradní 11, 628 00 Brno, Petr Lisko, Zahradní 11, 628 00 Brno	stavební úpravy RD - půdní vestavba	ul. Zahradní 11	p.p.č. 437/0
38.	01.07.09	2700/7167/09	STUJ/20/0900499/000/002	5.7.2009	Ing. Petr Uchýtil, Chmelnice 20, 628 00 Brno, Ing. Zdeňka Uchytilová, Chmelnice 20, 628 00 Brno	novostavba dřevěného přístřešku 3,290x2,180m, výšky 2,9m	ul. Chmelnice 20	p.p.č. 1525/2
39.	17.07.09	2700/7494/09	STUJ/20/0900524/000/003	17.7.2009	BO CO spol.s.r.o., p. Tomáš Dušek, Letohradská 1363, 562 01 Ústí n. Orlicí	informační značení kpro turistickou trasu v Mariánském údolí	Mariánské údolí	p.p.č. 3986/1, 3923/6, 5319/10
40.	01.07.09	2700/7496/09	STUJ/20/0900526/000/001	3.7.2009	Mgr. Petr Bělik, Ondráčkova 144, 628 00 Brno v.z. Ing. Pavel Procházka, Olbrachtovo nám. 4, 624 00 Brno	přístavba ve dvorní části RD - rozšíření obytné části, nástavba RD, stavební úpravy RD	ul. Ondráčkova 144	p.p.č. 3422/0
41.	01.07.09	2700/7735/09	STUJ/20/0900535/000/001	1.7.2009	Stanislav Vlnš, Karolíny Světlé 6, 628 00 Brno	přístavba ve dvorní části RD - žádveří, nástavba RD ve dvorní části, stavební úpravy RD	ul. Karolíny Světlé 6	p.p.č. 3042/0
42.	13.07.09	2700/7864/09	STUJ/20/0900544/000/001	13.7.2009	Kateřina Hudcová, Višnovská 3, 628 00 Brno, Jarmila Mikulášková, Klicperova 5, 628 00 Brno	přístavba RD ve dvoře, přístavba schodiště, nástavba RD, stavební úpravy RD	ul. Klicperova 5	p.p.č. 2133/0
43.	04.08.09	2700/8410/09	STUJ/20/0900574/000/001	4.8.2009	František Šikral, Nivky 17, 628 00 Brno	instalace fotovoltaických panelů na střech RD	ul. Nivky 17	p.p.č. 2419/2
44.	05.08.09	2700/8606/09	STUJ/20/0900582/000/001	7.8.2009	Marta Mikulášková, Ondráčkova 178, 628 00 Brno	Kanalizační přípojka splašková k RD	ul. Ondráčkova 178	p.p.č. 3456/0
45.	05.08.09	2700/8607/09	STUJ/20/0900583/000/001	7.8.2009	Pavla Ryšavá, Ondráčkova 174, 628 00 Brno	Kanalizační přípojka splašková k RD	ul. Ondráčkova 174	p.p.č. 3452/0
46.	06.08.09	2700/9023/09	STUJ/20/0900612/000/002	12.8.2009	Vodafone CR a.s., Vinohradská 167, 100 00 Praha 10, v.z. COM PLUS CZ a.s., Helmrichova 38, 602 00 Brno v.z. Manika Musilová, Špešov 157, 679 02 Rájec-Jesířabl	rozšíření základové stanice VODAFONE umístěné na střeše objektu Kulturního domu (Dělnického domu)	ul. Marlina Kříže 1	p.p.č. 1856/0
47.	11.08.09	2700/9022/09	STUJ/20/0900611/000/002	17.8.2009	Lubomír Slabý, Jedovnická 9, 636 00 Brno, Zuzana Slabá, Jedovnická 9, 636 00 Brno	stavební úpravy - půdní vestavba v RD, vč. změny užívání pokoje na prodejnu kvělin v I.NP	ul. Sítělnice 16	p.p.č. 1338/0
48.	18.8.2009	2700/9017/09	STUJ/20/0900610/000/001	18.8.2009	Milan Suchánek, Prokopa Velikého 31, 628 00 Brno	výstavba oplocení mezi pozemky	ul. Prokopa Velikého 31,	p.p.č. 2507/1, 2506/0
49.	1.9.2009	2700/9231/09	STUJ/20/0900626/000/001	1.9.2009	Faimonka, bytové družstvo, J. Faimonové 4, 628 00 Brno v.z. Koptřiva - Revitalizace panel. dmů, Písečná 5, 620 00 Brno	zasíření vstupu do objektu a zřízení vsakovací jímky pro likvidaci dešť vod ze zasíření vstupu	ul. Josefy Faimonové 4	p.p.č.6006/0, 7613/0, 7614/0
50.	3.9.2009	2700/9231/09	STUJ/20/0900649/000/001	7.9.2009	Zdeněk Rolínek,Hájkova 7, 628 00 Brno v.z. Ing. Hana Maršálková, Trnkova 118, 628 00 Brno	garáž pro dvě stání	ul. Holzova	p.p.č.3165/0



ÚMČ Brno-Líšeň, Jírova 2, 628 00 Brno								
Odbor územního rozvoje a výstavby								
Územní souhlasy v roce 2008 / 2009								
p.č.	datum.	číslo jednac	spisová značka	vyřízení	stavebník/investor	název stavby	místopis	stavbou dotčené pozemky v k.ú.Líšeň
51.	7.9.2009	2700/9681/09	STUJ/20/0900664/000/002	8.9.2009	Michal Potáš, Martina Kříže 36, 628 00 Brno, Jitka Rychlářová, Scheinerova 67, 628 00 Brno	umístění kolektorů solárního ohřevu TUV na střechu RD	ul. Martina Kříže 36	p.p.č. 591/0
52.	11.9.2009	2700/10233/09	STUJ/20/0900701/000/002	14.9.2009	Břetislav Fišer, Markovičova 22, 628 00 Brno	nástavba a stavební úpravy v RD	ul. Markovičova 22	p.p.č. 1481/0
53.	16.9.2009	2700/9412/09	STUJ/20/0900639/000/002	21.9.2009	E.ON Distribuce a.s., F.A. Gerstnera 6, 370 49, České Budějovice v.z. Ing. Milan Honek- ReMo elektro, Bodláková 28, 628 00 Brno v.z. Alena Kovaříková, Švermova 23, 625 00 Brno	přípojka NN	ul. Samoly	p.p.č. 1254/3, 5253/1, 5248/0
54.	22.9.2009	2700/10660/09	STUJ/20/0900732/000/002	23.9.2009	Dopravní stavby Brno, s.r.o., Trnkova 150, 628 00 Brno v.z. HIARCH s.r.o., Ing. Arch Michal Matonoha, Pekařská 84, 602 00 Brno	novostavba haly v areálu DS Brno, s.r.o., Brno-Líšeň	ul. Trnkova 150	p.p.č. 4417/19, 4417/3
55.	5.10.2009	2700/7431/09	STUJ/20/0900517/000/002	9.10.2009	OKNOSERVIS s.r.o., Tuřanka 115, 627 32 Brno v.z. Ing. Arch. Jan Fojt, Bráfova 95, 616 00 Brno	přípojka dešťové kanalizace garáž	ul. Holzova, ul. Drčkova	p.p.č. 3072/1, 3089/33, 3089/1, 3104/1, 4175/23
56.	7.10.2009	2700/9974/09	STUJ/20/0900687/000/002	8.10.2009	Dana Antoňová, Bednařkova 3, 628 00 Brno		ul. Šimáčkova	p.p.č. 5305/1
57.	7.10.2009	2700/11226/09	STUJ/20/0900767/000/001	7.10.2009	DEA energetická agentura, s.r.o., Benešovská 425, 664 42 Mladice v.z. Ing. Andrea Krúpová	stříška nad vstupem do objektu byt. domu	ul. Zikova 18	p.p.č. 8276/0
58.	9.10.2009	2700/9833/09	STUJ/20/0900676/000/003	9.10.2009	Petr Týšar, Vážného 5a, 621 00 Brno	rozšíření vjezdu k RD	ul. Šlitného	p.p.č. 577/0
59.	12.10.2009	2700/11480/09	STUJ/20/0900784/000/002	15.10.2009	Statutární město Brno, Dominikánské nám. 2, 601 67 Brno, MČ Brno-Líšeň, Jírova 2, v.z. starostou Mgr. Jirím Janišínem	sklad zahradního mobiláře u objektu Dělnického domu	ul. Martina Kříže 1	p.p.č. 1658/0
60.	21.10.2009	2700/11167/09	STUJ/20/0900764/000/001	22.10.2009	Ing. Jaroslav Filka, Ondráčkova 43, 628 00 Brno	opárné zdi včetně oplocení	ul. Podhorní	p.p.č. 308/1
61.	04.11.09	2700/12298/09	STUJ/20/0900851/000/002		Telefónica O2 Czech republik, a.s., Za Brumlovkou 286, 140 22 Praha 4 v.z. MENTES -Micksterl Vladan, Mrštíkova 3, 709 00 Ostrava	základové stanice Telefonica O2 Czech republik, a.s. umístěné na objektu výrobní haly v prům. areálu Slévárny HEUNISCH	ul. Zaoralova 11	p.p.č. 4245/1, 4245/2, 9067/1
62.	09.11.08	2700/12603/09	STUJ/20/0900863/000/001	11.11.2009	AUTO UNGER s.r.o., Podruhuva 5, 628 00 Brno v.z. Josefrem Mikeskou, Kovářská 1522, 696 62 Slatáňice	přístavba k vytápění objektu AGW Brno, s.r.o.		p.p.č. 6162/1
63.	03.12.09	2700/13462/09	STUJ/20/0900919/000/001	4.12.2009	Ing. Šárka Zemanová, Karoliny Světlé 16, 628 00 Brno	přístavba ve dvorní části RD, stavební úpravy RD	ul. Karoliny Světlé 16	p.p.č. 3047/0
64.	07.12.09	2700/13250/09	STUJ/20/0900896/000/001		RNDR, Jan Helešic, CSc, Stínadova 1, 628 00 Brno, MUDr. Dana Helešicová, Stínadova 1, 628 00 Brno	bazén na p.p.č. 3278/324	ul. Leskauerova	p.p.č. 3278/324
65.	11.12.09	2700/13768/09	STUJ/20/0900944/000/002		Ing. Richard Jordán, Holzova 125, 628 00 Brno, Helena Jordánová, Holzova 125, 628 00 Brno	přístavba sklepu k zahradnímu domku	ul. Holzova 125	p.p.č. 3219/1
66.	14.12.09	2700/13993/09	STUJ/20/0900954/000/001	15.12.2009	Quoc Trach Pham, Pěkná 8, 643 00 Brno	vjezd k RD		p.p.č.3072/1, 3215/1, 3216/1



ÚMČ Brno-Líšeň, Jírova 2, 628 00 Brno									
Odbor územního rozvoje a výstavby									
Územní souhlasy v roce 2010									
p.č.	datum	číslo jednac	spisová značka	vyřizeno	stavebník/investor	název stavby	místopis	stavbou dotčené pozemky v k.ú.Líšeň	
70.	18.01.10	2700/301/10	STUJ/20/1000019/000/001	21.1.2010	Eva Bartoňková, Cacovická 6, 614 00 Brno v.z. Ing. arch. Jilka Vihová, Nad Vrbím 541,664 52 Sokolnice	1. Přístavba RD - zádveří, 2. Stavební úpravy RD	ul. Chmejnice 17	p.p.č. 595/0, 596/0	
71.	29.01.10	2700/117/10	STUJ/20/1000011/000/001	2.2.2010	Ivana Woznicová, Bačovského 2b, 628 00 Brno	1. Přístavba RD ve dvoře, 2. Nástavba RD, 3. Stavební úpravy RD	ul. Klajdovská 59	p.p.č. 1696/0	
72.	08.02.10	2700/926/10	STUJ/20/1000050/000/001	12.2.2010	Zdeněk Just, Ondráčkova 146, 628 00 Brno	1. Přístavba RD ve dvoře, 2. Nástavba RD, 3. Stavební úpravy RD	ul. Ondráčkova 146	p.p.č. 3424/0	
73.	18.03.10	2700/2676/10	STUJ/20/1000151/000/001	23.3.2010	Ing. PRAŽÁK MAREK, spol. s.r.o., Dyjákovice 252, 671 26 Dyjákovice	Novostavba RD	ul. Podhorní	p.p.č. 857/0	
74.	20.04.10	2700/3140/10	STUJ/20/1000182/000/001	26.4.2010	Veronika Konečná, Ondráčkova 239, 628 00 Brno, David Bartl, Merhautova 69, 613 00 Brno v.z. ELKAT, a.s., Mariánské údolí 3, 628 00 Brno v.z. Pavel Kavický	přístavba RD 1. Novostavba RD se vznikem 1. b.j. o velikosti 5+kk, 2. Připojky z p.p.č. 7511/2, vodovodní, plynovodní, kanalizační splašková a dešťová, elektro, 3. Garáž pro 2 parkovací stání, 4. Zpevněné plochy i na p.p.č. 4376/0, 7511/2, 5. Oplacení a vsak na dešťové vody	ul. Ondráčkova 241	p.p.č. 3869/0	
75.	21.04.10	2700/3470/10	STUJ/20/1000211/000/001	26.4.2010	Michal Škulica, Horníkova 4, 628 00 Brno	1. Garáž, 2. Zahradní domek, 3. Bazén	pří ul. Neklež	p.p.č. 2358/26, 7554/14	
76.	05.05.10	2700/4215/10	STUJ/20/1000258/000/001	5.5.2010	Svatoslav Pospíšil, Fryčajova 153, 614 00 Brno, Vlasta Pospíšilová, Fryčajova 153, 614 00 Brno	Novostavba RD	pří ul. Slavomírova	p.p.č. 5188/0, 5217/3	
77.	07.07.10	2700/6987/10	STUJ/20/1000432/000/001	12.7.2010	Ing. Cyril Malý, Zikova 22, 628 00 Brno v.z. Libor Fiek, Šimáčkova 76, 628 00 Brno	Letní přístřešek restaurace HAVANA	ul. Ondráčkova	p.p.č. 3711/0, 3712/0	
78.	26.07.10	2700/7706/10	STUJ/20/1000473/000/001	27.7.2010	HAVANA-RESTAURANT, s.r.o., Masarova 9, 628 00 Brno	Přístavby objektu fary	ul. Masarova 9	p.p.č. 6463	
79.	16.09.10	2700/9789/10	STUJ/20/1000637/000/001	20.9.2010	Rímskokatolická farnost u kostela sv. Jilji, Brno - Líšeň, Pohankova 18, 628 00 Brno	1. Novostavba RD, 2. Vjezd, 3. Zpevněné plochy, 4. Terénní úpravy, 5. Opěrné zdi	ul. Pohankova 18	p.p.č. 137/0	
80.	29.09.10	2700/9779/10	STUJ/20/1000636/000/001	4.10.2010	Bmo, MUDr. Helena Tomanová, Poslušného 7, 628 00 Brno		ul. Ondráčkova	p.p.č. 3792/1, 2, 3793/0	
81.	01.10.10	2700/9354/10	STUJ/20/1000612/000/003	6.10.2010	Tasch Petr, Družstevní 10, 679 04 Adamov 1, Mgr. Taschová Monika, Družstevní 10, 679 04 Adamov 1 v.z. Ing Roman Maštil, Hybešova 35, 602 00 Brno	Sjezd z komunikace Přístavba RD, nástavba a stavební úpravy RD	ul. Kubelíkova	p.p.č. 1407	
82.	15.10.10	2700/10219/10	STUJ/20/1000673/000/001	20.10.2010	Ing. Michael Pokorný, Šimáčkova 81, 628 00 Brno		ul. Šimáčkova 81	p.p.č. 1323	



Mě - 7 Zec.

Úřad městské části města Brna  
Brno Líšeň

Odbor územního rozvoje a výstavby  
628 00 B R N O, Jírova 2

MAGISTRÁT MĚSTA BRNA	
Odbor územního plánování a rozvoje	
Došlo dne:	10 -03- 2011
	0105440
Č.j. MMB:	.....
Příl.:	.....

Spisová značka: STP/02827/2011/JAG  
 Číslo jednací: MCLISEN 02828/2011/2700/JAG  
 Vyřizuje: Ing. Eva Jagošová, tel.: 544 424 870, fax: 544 211 010  
 E-mail: [jagosova@brno-lisen.cz](mailto:jagosova@brno-lisen.cz)

V Brně dne 9.3.2011

Magistrát města Brna, odbor územního plánování a rozvoje, Kounicova 67, 601 67 Brno

Věc: Přípomínky ke konceptu Územního plánu města Brna

Úřad městské části města Brna, Brno - Líšeň, odbor územního rozvoje a výstavby, jako stavební úřad věcně a místně příslušný podle § 13 odst. 1. písm. d) zákona č. 183/2006 Sb., o územním plánování a stavebním řádu, v platném znění (dále jen "stavební zákon") a podle § 11 odst. 1 zákona č. 500/2004 Sb., správní řád, v platném znění (dále jen "správní řád") v zákonné lhůtě v souladu s § 48 odst.3 stavebního zákona uplatňuje na základě kompetencí vyplývajících z ust. § 6 odst. 3 stavebního zákona tyto připomínky ke Konceptu nového Územního plánu města Brna (ÚPmB), který v současnosti pořizuje Magistrát města Brna, Odbor územního plánování a rozvoje, Kounicova 67, 601 67 Brno:

- Požadujeme, aby pokyny pro zpracování návrhu nového ÚPmB obsahovaly povinnost zpracovateli ÚPmB aktualizovat v návrhu nového ÚPmB územně analytické podklady. V k.ú. Líšeň se jedná zejména o tyto závazné limity:
  - vydaná pravomocná územní rozhodnutí (ÚR) naším stavebním úřadem a územní souhlasy (ÚS), tyto jsme Vám průběžně zasílali na vědomí. Pro snadnější orientaci Vám poskytujeme kopii z naší evidence - územní rozhodnutí od 1.1.2007 k dnešnímu dni a dále evidenci územních souhlasů - viz příloha č.1, pokud budete potřebovat, k některým rozsáhlejšími územím dotčených ÚR situací, nebo podrobnější údaje, na Vaši žádost Vám je poskytneme ke konkrétním vydaným ÚR a ÚS.
  - aktualizované Katastrální mapy - evidence v Katastru nemovitostí vklady nových staveb nebo změn staveb (přístavba, ...) na základě kolaudace, kolaudačního souhlasu nebo jiného opatření našeho stavebního úřadu do evidence v Katastru nemovitostí.
  - schválené změny současně platného ÚPmB, vyhlášené opatřením obecné povahy
  - studie, které sloužily jako podklad pro schválené změny ÚPmB a vymezují veřejně prospěšné stavby veřejných prostranství - veřejně přístupné komunikace a hlavní řady IS.
- Ve stabilizovaných plochách upravit prostorové regulativy tak, aby odpovídaly současnému stabilizovanému stavu v území. V přestavbových zastavitelných plochách tyto regulativy upravte tak, aby zbytečně nekomplikovaly stavebním úřadům povolování umístění a realizace staveb, k prodlužování řízení a zatěžování stavebníků, investorů další administrativou při povolování výjimek a soustavnému porušování ustanovení § 4 odst. 1 stavebního zákona.  
 V případě, kde je stanovena minimální výška staveb 6 m, tj. prostorový regulativ s označením 3 s výškou staveb od 6 do 16 m, regulativ neumožní bez projednání výjimky povolit např. zcela běžně povolované:
  - garáž jako stavbu doplňkovou ke stavbě hlavní
  - spojovací krček mezi dvěma objekty

Prostorový regulativ s označením 2 s výškou staveb od 3 do 10 m, který se vesměs vyskytuje v plochách s funkčním regulativem pro bydlení (B) je maximální výška 10m nedostatečná. Tato výška umožní maximálně jednopodlažní dům se sedlovou střechou, tj. objekty typu „bungalov“. U příměstského bydlení, které převládá v k.ú. Líšeň, kde jsou dvoupodlažní objekty se zvýšeným přízemím a sedlovou střechou, se sklonem střechy do ulice a hloubkou staveb minimálně 12 m, je v těchto případech výška objektů od 13-16m.

Náš stavební úřad je toho názoru, že pro stabilizovanou zástavbu a přestavbové zastavitelné plochy s funkčním využitím bydlení a plošným uspořádáním zástavby rodinná kompaktní, rodinná volná je zapotřebí vytvořit dva různé prostorové regulativy a to:

- a) výška staveb od 3 do 12 m (zvýšené přízemí, jedno podlaží a obytné podkrovní, při tvaru střechy sedlové)
- b) výška staveb od 3 do 16 m (zvýšené přízemí, dvě podlaží a obytné podkrovní, při tvaru střechy sedlové).

V ostatních prostorových regulativech by měla být nastavena přípustnost nižších staveb do 3m pro technickou vybavenost ploch např. regulační stanice, trafostanice a podobně.

Významné odchylky v rozvojových plochách mezi Konceptem ÚPmB a vydanými rozhodnutími OÚRV ÚMČ Brno-Líšeň, problémy v rozvojových a stabilizovaných plochách, které spatřuje OÚRV ÚMČ Brno-Líšeň

3. Na části rozvojové přestavbové zastavitelné ploše Li 15 při ulici Novolíšeňská, je našim stavebním úřadem :

3.1. vedeno územní řízení z podnětu Belcredi Karel MUDr., nar. 29.12.1950, bytem Pohankova 34/8, 628 00 Brno a Belcredi Ludvík PhDr., nar. 25.06.1954, bytem Pohankova 34/8, 628 00 Brno oba zast. fy Doming a.s., Koliště 13, 657 80 Brno IČ: 26496534, v zastoupení ing. Romanem Mátlem, předsedou představenstva na stavbu s názvem: „Zástavba bytových domů – Habří, Brno-Líšeň“ jedná se o soubor staveb umístěný v Brně, při ulici Novolíšeňská na pozemcích p.č.5049/24 a p.č. 5049/96 v k.ú.Líšeň, dopravním připojením a ost. tech. infrastrukturou budou dotčeny i pozemky p.č.6237/1, p.č.5049/7, p.č.1436/1, p.č.5049/24, p.č.5049/96, p.č.5049/109, p.č.5049/201, p.č.5043/3, p.č.5049/69 k.ú.Líšeň, k předmětné stavbě vydal Váš odbor souhlasné koordinované stanovisko. Umisťovaná Zástavba bytových domů – Habří, Brno-Líšeň respektuje platný ÚPmB ve směrné i závazné části.Proto náš stavební úřad požaduje, aby v rozvojové ploše v části vymezené výše uvedenými pozemky bylo zachováno funkční využití pro bydlení, tak jak je uvedeno ve Var.II a III s úpravou plošného uspořádáním zástavby z rodinné volné na volnou a výškou staveb s označením 3 od 6-16 m a požaduje, aby od Var.I bylo upuštěno, protože navržené využití rozvojové plochy Li15 je v přímém rozporu s umisťovanou Zástavbou bytových domů – Habří, Brno-Líšeň.

3.2. vydáno územní rozhodnutí č. 459, ze dne 06.08.2010, č.j. 2700/577/10, sp.zn. STU/20/1000033/000/005, právní moc dne 14.9.2010, kterým je umisťována stavba s názvem: Obytný soubor „Zahradní město“, Brno - Líšeň“ par. čís. 5049/186, 5049/25, 5049/3, 5049/107, 5049/2, 5049/106, 1436/3, 5082/0, 5081/0, 5080/1, 5080/2, 5079/4, 5078/1, 5078/2, 5077/1, 5077/2, 5076/4, 5076/1 5076/2, 5079/3, 5075/4, 5075/3, 5075/7, 5076/6, 5075/2, k.ú. Líšeň, při ul. Chmelnice - Markovičova, žadateli Ing. Ján Serenčko - jednatel spol. Picador - Zahradní město, s.r.o., se sídlem Mučednická 3, 616 00 Brno, IČ 28291697 respektuje platný ÚPmB ve směrné i závazné části, doloženo souhlasné koordinované stanovisko OÚPR MMB.

Ve Var.I,II je část pozemků s funkčním využitím městské zeleně, zbylé pozemky přestavbou funkční využití pro bydlení B/d2,ve var.III je dotčeno skoro celé území městskou zelení. V současnosti již vedeme řízení o povolení HTU dle jednání s investorem bude v nejbližším období podána žádost o stavební povolení na celou stavbu. Upozorňujeme, že dle změny ÚPmB bylo celé toto území zařazeno do návrhových ploch čistého bydlení (BC) s IPP=0,4.

3.3. Severní část rozvojové plochy Li 15 vymezena pozemky přílehlými severně k OP VN a VVN, pod lesem v západní straně sousedí se stabilizovanou plochou bydlení při ulici Podbělova, východně navazuje na novou ulici Houbařskou a jižním směrem takřka přílehlé k pozemkům ve vlastnictví rodiny Belcredi. Tato část rozvojové plochy Li 15 je o 20 m pod úroveň komunikace v ulici Novolíšeňská, komunikační propojení této části plochy z ulice Novolíšeňská náš stavební úřad považuje za nevhodné z těchto důvodů :

- ekonomicky náročné
- nepřiměřený sklon komunikace, špatná dostupnost zejména v zimním období, nákladná údržba a s tím spojené následné problémy
- přívalové deště jsou v dané lokalitě velkým problémem. V současnosti, kdy je zde retenční schopnost zeleně v zahradách dochází opakovaně od uvedení do provozu zástavby v ulici Podbělova k vyplavování staveb až při ulici Střelnice v období přívalových dešťů, pokud dojde ke komunikačnímu propojení z ulice Novolíšeňská bude docházet ke zvýšenému vyplavování staveb ve „Staré Líšni“

Stavební úřad navrhuje, aby tato část rozvojové plochy Li 15 byla propojena prodloužením ulice Houbařská, která má výhledově být napojena do ulice Střelnice, s ukončením komunikace veřejným prostranstvím, obratištěm, případně jiným typem veřejného prostranství (náměstí...) - svah pod ulicí Podbělovou využít pro omezené množství terasových domků s přístupem z tohoto „náměstí“, zástavba byla redukována na minimální intenzitu využití, pouze na volné rodinné domy podél nově navržené komunikace v prodloužení ulice Houbařská. Definitivně bylo upuštěno od napojení těchto nejníže položených pozemků z ulice Novolíšeňská.

Z ulice Novolíšeňská napojit pouze výše položený pozemek p.č.5089/1 k.ú.Líšeň o výměře 1848 m<sup>2</sup> ve vlastnictví města Brna, pozemek svěřen MČ Brno-Líšeň, jehož využití by bylo vhodné k vybudování DPS, dobrá dostupnost do města, sídliště, občanská vybavenost a vycházky do blízkého lesa prostředí důstojné pro dožití přestárlých občanů.

3.4. Ve variantě č. III. chybí části veřejných prostranství, komunikací tak jak byly vymezeny v ÚPP Urbanistická studie Habří II z r. 2006, zejména veřejná přístupová komunikace - nyní lesní cesta pod lesem, vedoucí ulicí Habří přes část pozemku p.č. 5044/1 a následně po pozemku 5044/17 s účelem využití ostatní komunikace. Tato komunikace by měla být veřejně přístupná. Dále ve variantě III Konceptu ÚPmB, jsou v rozporu s vymezenými VPS dle platného ÚPmB, pozemkům p.č.5275, p.č. 5274, p.č.5276 a přiřazeno v Konceptu ÚPmB var.III plochy městské zeleně Z.

4. V rozvojové přestavbové zastavitelné ploše Li 17 při ulici Šimáčkova vydal náš stavební úřad v rozsahu celé rozvojové plochy územní rozhodnutí č.344, ze dne 01.12.2006, pod č.j.2700/14149/06, sp.zn. STU/20/0601226/000/003, které nabylo právní moc dne 22.12.2006 pro stavbu s názvem „Zástavba území u Starých Zámků“ pro výstavbu 19 RD, včetně komunikací a IS s napojením komunikace z ulice Šimáčkova.

Stavba komunikací a IS byla realizována, kolaudována a převedena do vlastnictví města Brna. RD jsou již vesměs realizována a užívána na základě rozhodnutí nebo jiného opatření našeho stavebního úřadu.

Část pozemků, přilehlých ke stávajícímu hřbitovu, jsou na základě příslušných rozhodnutí v současnosti zaplacené a užívány jako zahrady k RD při ulici Ječmínkova. Tyto nově zaplacené zahrady jsou z větší části ve var.I,II,III konceptu nového ÚPmB s funkčním využitím ploch veřejné vybavenosti s areálovým uspořádáním zástavby a výškou staveb s ozn. 2, od 3 - 10 m. Protože se rozšíření hřbitova uvažuje severním směrem - viz rozvojová plocha Li 18, náš stavební úřad vydal územní rozhodnutí dne 18.11.2009, právní moc 29.12. 2009, stavební povolení vydáno 24.05.2010 na akci: „Rozšíření hřbitova v Lišni“, je vhodné z rozvojové plochy Li 17 při ulici Šimáčkova vypustit část s funkčním využitím ploch veřejné vybavenosti s areálovým uspořádáním zástavby a celou rozvojovou plochu ponechat s funkčním využitím pro bydlení B/d2, tak jak je navrženo v její jižní části, což odpovídá lépe stávajícímu využití plochy dle vydaných rozhodnutí našeho stavebního úřadu. Upozorňujeme rovněž, že rozvojová plocha Li-17 je dotčena ochranným pásmem vedení VVN 110 kV, takže je prakticky pro stavby veřejné vybavenosti nevyužitelná.

5. V rozvojové přestavbové zastavitelné ploše Li 16 v lokalitě Kostelíček doporučuje stavební úřad převedení rozvojové plochy do územní rezervy, případně část byla z rozvoje trvale vyřazena a navržena obnova historických třeshňových sadů. Území je složité na realizaci technické infrastruktury, jsou zde dlouhodobě neřešené problémy s přívalovými dešti, nebyla v této rozvojové ploše povolena v období cca 5-ti roků žádná novostavba a ani zde nebyl dán podnět na umístění stavby. Území bylo z pozice MČ Brno-Líšeň prověřeno studií navržená veřejná prostranství touto studií naráží na silný odpor vlastníků, kteří svou nevoli se zástavbou této lokality opakovaně uplatnili osobně i písemně na našem stavebním úřadě. Stavební úřad se domnívá, že pohledová dominanta stavby „Kostelíčku“ nad touto rozvojovou lokalitou je pro Brno-Líšeň natolik charakteristická a historicky významná, že je třeba ji chránit v novém ÚPmB jako pohledově významnou dominantu města. Pokud nebude převedena rozvojová plocha Li 16 v lokalitě Kostelíček do územní rezervy, požadujeme aby v této ploše bylo rozhodování podmíněno regulačním plánem, případně jinou navazující podrobnější ÚPD.
6. Upozorňujeme, že pozemky: p.č.6162/2, p.č. 6162/3, p.č. 6162/9, p.č.4422/24, p.č. 4422/25, p.č. 4422/266, p.č. 8150/6 k.ú. Líšeň, při ulici Houbalova jsou dotčeny vydaným územní rozhodnutí č. 395, Číslo jednací: 2700/10842/08 ,sp.zn. STU/20/0800683/000/004, ze dne 15.12.2008, s právní mocí 22.1.2009, pro stavbu s názvem „Polyfunkční komplex – Houbalova, Brno-Líšeň“, stavební povolení bylo vydáno z podnětu Společnost QARY, s.r.o., třída Kpt. Jaroše 1844/28, 602 00 Brno-střed, IČ: 26965224, zast. Ladislavem Smutným, jednatelem společnosti v řízení

zastoupená Ateliérem WIK, s.r.o., ing. Radkem Malečkem, Rosického nám.6, 616 00 Brno, IČ:60699981, dne 08.09.2009, č.j. 2700/8412/09, sp.zn. STU/20/0900575/000/002. V konceptu ÚPmB je tato plocha ve všech 3 variantách, jako rozvojová plocha městské zeleně (Z), což je v přímém rozporu s vydanými rozhodnutími našeho stavebního úřadu, které bylo vydáno v souladu s platným ÚPmB, kde je tato plocha vedena jako návrhová smíšená obchodu a služeb (SO)-IPP=1,3.

7. Upozorňujeme, že pro pozemky p.č. 5037/2, 5037/25, 5037/29, 5037/38, 5037/40, 5037/60 k.ú. Líšeň je platný certifikát č.j. 710904, vydaný dne 26.4.2009 autorizovaným inspektorem Ing. arch. Milanem Teigiserem, na stavbu nazvanou: „Bytové domy a bytovny ul. Horníkova, Brno-Líšeň, včetně vodovodu, splaškových kanalizací, dešťových kanalizací s retencí, komunikací, zpevněných ploch a parkovišť, který zakládá právo stavby investorovi, kterým je společnost QARY, s.r.o., třída Kpt. Jaroše 1844/28, 602 00 Brno-střed, IČ: 26965224, zast. Ladislavem Smutným, jednatelem společnosti.

Vjezdem z ulice Horníkova jsou dotčeny i pozemky p.č. 5037/14, p.č.5037/40, p.č.8150/1 k.ú. Líšeň, včetně komunikací, parkovišť, zpevněných ploch, terénních a sadových úprav, VO, IS a dalších.

Ve variantě I. Konceptu ÚPmB je vedena tato plocha jako stabilizovaná zezeň, což je v přímém rozporu s právem stavby, které bylo vydáno. Ve Var. II,III Konceptu ÚPmB je tato plocha při ulici Horníkova vedena jako stabilizovaná s funkčním využitím smíšená obytná (C), s prostorovým regulativem v3, volná zástavba s výškou staveb od 6-16 m, což rovněž je v rozporu s právem stavby pro stavebníka. Navrhujeme uvést tuto plochu do souladu s výše uvedeným právem stavby na rozvojovou plochu s funkčním využitím smíšená obytná (C), s prostorovým regulativem v4, volná zástavba s výškou staveb od 6-22 m.

8. Upozorňujeme, že v Konceptu ÚPmB jsou pozemky p.č.2 a p.č. 3 k.ú.Líšeň , v hlavním výkrese - č.2.1.I -D konceptu ÚPmB, součástí stabilizovaných ploch s funkčním využitím smíšené obytné s označením (C) v3-prostorová regulace (volná s výškou staveb od 6-16m) a v hlavním výkrese-č.2.1. II a III-D konceptu ÚPmB, jsou tyto pozemky součástí stabilizovaných ploch s funkčním využitím smíšené obytné s označením (C) d 2- prostorová regulace (rodinná volná s výškou staveb od 3-10 m), s ohledem na rozlohu pozemků p.č. 2 a p.č.3 k.ú.Líšeň vedeny tak, jak tomu bylo doposud ve schváleném ÚPmB, jeho závazné části ve vyhl. města Brna č. 1/2006 Regulativy pro uspořádání území, kde jsou pozemky p.č.2 a p.č. 3 k.ú.Líšeň nestavební, stabilizované plochy městské zeleně (ZO) a městské zeleně- parků (ZP). Doporučujeme, aby stávající plocha nestavební ZO byla sloučena s plochou ZP a byla jí přiřazena funkční regulace stabilizované městské zeleně (Z).

9. Upozorňujeme, že v Konceptu ÚPmB jsou pozemky p.č.5; p.č.7; p.č.8; p.č. 9/1, ; p.č. 9/2, ; p.č. 9/3; p.č. 11; p.č. 12/; p.č.12/2; p.č.12/3; p.č.13; p.č. 14; p.č. 15/1; p.č. 15/4; p.č. 15/5; p.č. 15/6; p.č. 16; p.č. 19 k.ú.Líšeň a stavby historicky umístěné na těchto pozemcích, zejména objekt zámku Pohankova 34/8, 628 00 Brno, s prostorovou regulací stabilizované plochy smíšené obytné v hlavním výkrese-č.2.1.I -D Konceptu ÚPmB, kde jsou tyto nemovitosti součástí stabilizovaných ploch s funkčním využitím smíšené obytné s označením (C) v3-prostorová regulace (volná s výškou staveb od 6-16m) a v hlavním výkrese-č.2.1. II a III-D konceptu ÚPmB, kde jsou tyto nemovitosti součástí stabilizovaných ploch s funkčním využitím smíšené obytné s označením (C) d 2-prostorová regulace (rodinná volná s výškou staveb od 3-10 m),prostorová regulace neodpovídá stávající výšce staveb. Z těchto důvodů doporučujeme, aby prostorová regulace plochy byla vypuštěna s ohledem na specifiku stavby zámku a jeho doplňkových staveb, nebo této ploše byla přiřazena prostorová regulace v4- (volná s výškou staveb od 9-22 m), tato prostorová regulace nejlépe vystihuje výšku staveb v její maximální výšce, minimální výška je v některých případech nevyhovující. Celá plocha je památkově chráněné území, jedná se o historické objekty a jakýkoliv stavební zásah musí být schvalován OPP MMB a dalšími orgány, které jsou pověřeny ve veřejném zájmu v ČR ochranou památek, proto jakákoliv další regulace v ÚPD je zbytečná a povede jen k administrativnímu prodlužování případných řízení.

10. Upozorňujeme, že v Konceptu ÚPmB jsou pozemky p.č.3291; p.č. 3287; p.č.3285; p.č. 3286 a p.č. 3283 k.ú.Líšeň v hlavním výkrese-č.2.1.I,II,III -D Konceptu ÚPmB, součástí stabilizovaných ploch nestavebních s funkčním využitím krajinné zeleně (K), ve schváleném ÚPmB, jeho závazné části ve vyhlášece města Brna č. 1/2006 Regulativy pro uspořádání území, jsou pozemky



p.č.3291; p.č. 3287; p.č.3285; p.č. 3286 a p.č. 3283 k.ú.Líšeň, součástí stabilizované plochy stavební smíšené výroby a služeb s indexem podl. plochy IPP=0,2.

Vlastníci na našem stavebním úřadě projednávají podmínky pro umístění služebních bytů formou rodinných domů v místech podél ulice Horákovská, dle podkladů, které doložili byl historicky v objektu na p.č.3285 a p.č 3286 k.ú.Líšeň, o celkové výměře 916 m<sup>2</sup>, umístěn mimo jiné byt správce pily a ubytovna pro sezónní dělníky. Dle místního šetření se ve skutečnosti jedná o zbořeniště, kde se vyskytuje v současnosti torzo základů a obvodového zdiva v blízkosti vzrostlých stromů. Z těchto důvodů doporučujeme, aby byl zachován původní rozsah stabilizované plochy stavební smíšené výroby a služeb(SV) s indexem podl. plochy IPP=0,2 v rozsahu a ploše dle současného ÚPmB, pro stávající výrobu „Pila Belcredi“ a souvisejícího provozu. Dále upozorňujeme, že provozní hala objektu pily je s výškou cca 16 m, proto doporučujeme upravit prostorový regulativ stabilizované plochy lehké výroby E z v2 na v3, kde jsou přípustné stavby od 6 do 16 m

11. Upozorňujeme, že v Konceptu ÚPmB, je část pozemku p.č. 5046/9 v k.ú.Líšeň v hlavním výkrese-č.2.1.I,II,III-B Konceptu ÚPmB, součástí rozvojové plochy Zi 18 s funkční regulací pro rekreaci R/v1-volná s výškou staveb od 3 do 7m, protože pozemek je v k.ú.Líšeň, mělo by tedy být rozvojové ploše přiřazeno označení Li.
12. Upozorňujeme, že náš stavební úřad z podnětu Statutárního města Brna, se sídlem Dominikánské nám. 1, 601 67 Brno, IČ 44992785, zastoupené Mgr. Břetislavem Štefanem, starostou Městské části Brno-Líšeň zahájil dne 27.12.2010 územní řízení na umístění stavby s názvem: „Centrální park Rokle“, jehož součástí jsou mimo jiné: Komunikace a zpevněné plochy, Vegetační úpravy-celková regenerace stávající zeleně, která je situována na řešeném území a je základním funkčním prvkem projektu Centrálního parku Rokle v MČ Brno - Líšeň. Stavby pro zvýšení atraktivity a posílení rekreační funkce, v parku bude vybudováno pět nových objektů (Správa parku, Rodič a dítě, veřejná WC, Pizzerie, Zahradní pivnice, Amfiteátr s kruhovým jevištěm), Dětské hřiště, sportoviště, Vodohospodářské úpravy. Umístěním stavby jsou dotčeny pozemky par. čís. 4422/6, 5037/12, 4422/235, 7891/1, 7729, 5037/100, 4422/181 k.ú. Líšeň, které jsou v hlavním výkrese-č.2.1.I-B,D Konceptu ÚPmB, součástí přestavbových ploch městské zeleně Z, v hlavním výkrese-č.2.1.II,III -B,D jsou tyto pozemky z části v přestavbových plochách městské zeleně ( Z ) a z části součástí rozvojové plochy Li -21 s funkční regulací sportu S/a2. Navrhujeme, aby rozvojová plocha Li -21 byla rozšířena na celé území, vymezené výše uvedenými pozemky a byla jí přiřazena funkční regulace rekreace R/v1, která vystihuje nejlépe záměr města Brna, přípustné sportovní využití včetně staveb doplňující hlavní účel a zastoupení zeleně v minimální míře 85% plochy.
13. Jsme toho názoru, že pokud zůstává z pozemků po vymezení rozvojových ploch z původních nestavebních stabilizovaných s funkční regulací zemědělsky využívané část, je nutné tuto část pozemku prověřit, zda lze zbylou část pozemku zemědělsky využívat. ÚPD by měla zobrazovat reálné funkční využití i v plochách nestavebních. Pokud nestavební pozemky zemědělsky využívané s ochranou ZPF, jsou malé nebo jsou špatně dostupné, či nedostupné pro zemědělskou techniku, měl by tento díl pozemku být převeden do městské zeleně, případně převeden navržen na změnu kultury z orné půdy na zahrady a využíván např. formou biologických sadů, případně přiřazen do rozvojových ploch.  
Těchto nedostupných zemědělsky využívaných ploch pro zemědělskou techniku, je několik v k.ú.Líšeň, např. pozemky mezi lesem a hřbitovem, po doplnění rozvojové plochy Li-18 pro rozšíření hřbitova až k lesu, při severovýchodním okraji města Brna.
14. Rozvojová plocha s označením Li-6, při ulici Ondráčkova, Zlámanky, navržena pro rozvoj s funkčním využitím bydlení B/r1 dle hlavního výkresu-č.2.1.I,II,III -D Konceptu ÚPmB,upozorňujeme, že tato plocha rozvoje je v geologicky nestabilním území, kde mimo jiné dochází k sesuvům, hrozí vlivem poruch v podloží k masivním sesuvům půdy. Doporučujeme rozhodování v území podmínit podrobným geologickým průzkumem až na pevné podloží, protože v blízkosti této lokality v ulici Velatická na pozemku p.č. 3343/7, k.ú. Líšeň došlo k usmyknutí masy zeminy v hloubce 20 m, pozemek musel být v roce 2010 zabezpečen záporovou stěnou, hloubkově kotvenou. V ulici Zlámanky není řešeno odkanalizování, není zde splašková kanalizace.
15. Rozvojová plocha s označením Li 1, areál Zetoru a plocha při východní hranici s areálem Zetor a.s., až k ulici Drčkova v jihových. okraji ulice :

ve var.I- v hlavním výkrese-č.2.1.I -D konceptu ÚPmB- Li 1 rozvoj, funkční využití veřejná vybavenost (školství-universitní campus) podmínka pro rozhodování územní studie, -areál Zetoru, transformační území - podmínka pro rozhodování územní studie

ve var.II - v hlavním výkrese-č.2.1.II -D konceptu ÚPmB- Li 1 rozvoj, funkční využití sport, komerce podmínka pro rozhodování územní studie, - areál Zetoru - výhradně pouze v současnosti nevyužívaná čtvercová část při jihovýchodním okraji areálu, jako součást rozvojové plochy- podmínka pro rozhodování územní studie

ve var.III- v hlavním výkrese-č.2.1.III -D konceptu ÚPmB- Li 1 rozvoj, funkční využití veřejná vybavenost (školství-universitní campus) a komerce - areál Zetoru - výhradně pouze v současnosti nevyužívaná čtvercová část při jihovýchodním okraji areálu, jako součást rozvojové plochy podmínka pro rozhodování územní studie

Stavební úřad upřednostňuje var.I, kde je podmínkou rozhodování zpracování územní studie a prověření celého areálu Zetor. Upozorňujeme, že část areálu Zetor v době schválení nového ÚPmB zejména v severní části u vstupu do areálu z ulice Trnkova, bude již stabilizován, vydali jsme dne 28.02.2011 územní rozhodnutí č. 478, č.j. MCLISEN 02287/2011/2700/JAG, sp.zn. STU/20/1000588, prozatím toto rozhodnutí není pravomocné, pro stavbu s názvem, „ČESKÁ TELEVIZE-STUDIO BRNO“ na pozemcích budova ČT - studio Brno: p.č. 4281/4; p.č. 8808/1; p.č. 8811/4; p.č. 8810/1; p.č. 8813; p.č. 8826; p.č. 8811/8; p.č. 8812; p.č. 8821/1 k.ú.Líšeň, ostatní technickou infrastrukturou budou dotčeny mimo výše uvedené i pozemky: p.č. 8824/2; p.č. 8824/1; p.č. 8811/7 p.č. 8572/17; p.č. 8825; p.č. 8571/3; p.č. 8561; p.č. 8822; p.č. 8811/10; p.č. 8571/1; p.č. 8701; p.č. 8570; p.č. 8571/2; p.č. 8569; p.č. 8572/1; p.č. 8572/4; p.č. 8566/2; p.č. 8566/1; p.č. 8566/4; p.č. 550/4; p.č. 8700; p.č. 8563 ; p.č. 8690 k.ú.Líšeň. V areálu Zetor dochází k odprodeji stávajících objektů a pozemků, z podnětu investorů jsou na našem stavebním úřadě jednání o několika dalších investičních záměrech.

16. Rozvojová plocha s označením Li 2, je při severním a východním okraji ulice Drčkova, jižním směrem - rozvoj, různé funkční využití, podmínka pro rozhodování územní studie

Stavební úřad upřednostňuje var.I, kde je podmínkou rozhodování zpracování územní studie a navržené funkční využití nejlépe kopíruje protilehlé stabilizované území při ulici Drčkova.

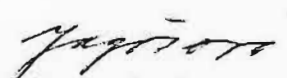
17. Rozvojová plocha s označením Li-3 při jihovýchodním okraji k.ú.Líšeň, vymezená mezi ul.Holzovou při západním okraji, při jižním okraji větrolamem-biokoridorem, při západním okraji polní cestou a zahrádkářskou kolonií při ulici Podolská a ze severu stávajícím lesem v Mariánském údolí ve var.I- v hlavním výkrese-č.2.1.I -D konceptu ÚPmB- rozvoj, různé funkční využití Li-3, využití bude dořešeno regulačním plánem, stavební úřad je toho názoru, že takto vymezená rozloha rozvojové plochy je pro řešení regulačním plánem neprojednatelná, proto by upřednostnil rozdělení této rozvojové plochy na menší území a jako celek řešit toto území pouze z hlediska dopravního propojení území a napojení na IS.

Navrhujeme rozšířit rozvojovou plochu z var. II. a III. konceptu ÚPmB s označením Li 20 o pozemky p.č. p.č.3278/25, p.č.3277/10 a p.č.3277/2 v k.ú.Líšeň a území v místech bývalé ekologické zátěže s navrhovanou zelení-parkem s podmínkou pro rozhodování územní studie. Další rozdělení této rozvojové plochy by mohlo být zakotveno v etapách územní studie.

18. S ohledem na velký rozsah Konceptu ÚPmB, případné další připomínky našeho stavebního úřadu, uplatníme prostřednictvím samosprávných orgánů MČ Brno-Líšeň, po projednání Konceptu ÚPmB v samosprávných orgánech MČ Brno-Líšeň

otisk úředního razítka

**Úřad městské části města Brna  
Brno-Líšeň**  
Odbor územního rozvoje a výstavby  
Jírova 2, 628 00 Brno  
5

  
Ing. Eva Jagošová  
vedoucí odboru územního rozvoje a výstavby  
Úřad městské části města Brna  
Brno – Líšeň

OÚRV, UMČ Brno-Líšeň, Jírova 2, 628 00 Brno

Územní rozhodnutí r. 2007/2008

poř.č.	URč.	datum	č.j.	sp.zn.	práv.moc	stavebník/investor	název stavby
1.	345	27.02.07	2700/059/06	STU/20/0600013/000/004	04.05.07	Statutární město Brno, MČ Brno - Líšeň, Jírova 2	propojení ulic
2.	346	16.03.07	2700/3711/06	STU/20/0600281/000/007	.	Ing. František Kuba, Holcova 33	17 RD, komunikace a IS
3.	347	04.04.07	2700/9555/06	STU/20/0600868/000/005	03.05.07	Smutný Miroslav, Langrova 5	zasíťování pozemku, přípojka vody a NN
4.	348	15.03.07	2700/16154/06	STU/20/0601357/000/006	05.01.08	PEND, a.s., Vojanova 1	bytové domy
5.	349	31.05.07	2700/12936/06	STU/20/0601146/000/003	03.12.07	BRNOINVEST, s.r.o., Vihká 25	13 RD, komunikace a IS
6.	350	04.06.07	2700/3186/07	STU/20/0700123/000/003	26.06.07	MUDr. Vránek, Fibichova 76, Břeclav	prodloužení spílačkové a dešťové kanalizace k RD
7.	351	08.10.07	2700/7637/07	STU/20/0700352/000/005	10.11.07	ZKL a.s., Jedovnická 8	úprava ploch, parkoviště, garáže
8.	352	22.10.07	2700/9030/07	STU/20/0700450/000/004	03.12.07	Ing. B. Kotlová, Fryčajova 115 v.z. Ing. M. Šibal, Klobouček 20	novostavba BD
9.	353	18.12.07	2700/15488/06	STU/20/0601317/000/008	23.01.08	IKOLA s.r.o., Sřbská 53 v.z. J. Kotisa v.z. Ing. arch. V. Chadima, Babičkova 4	BD se vznik. 4 BJ vč. park. a zpev. ploch, teren. a sad. úprav
10.	354	09.01.08	2700/14464/07	STU/20/0700809/000/003	12.02.08	Prokešová Věra, Molákova 19	vrtaná studna pro zalévání zahrady
11.	355	25.02.08	2700/10191/07	STU/20/0700531/000/003	15.04.08	Jindřich Svoboda, Cacovická 56	stavební úpravy: oprava kanalizace, vodovodu, plynovodu
12.	356	07.02.08	2700/12602/07	STU/20/0700684/000/004	14.03.08	OI MMB, Kounicova 67a	nástavba a dostavba spec. Gymnázia INTEGRA
13.	357	06.02.08	2700/12277/07	STU/20/0700667/000/007	12.03.08	SMARY COMPENY, a. s., Kubičkova 8	optické propojení (telekom. síť NETBOX)
14.	358	18.02.08	2700/15829/07	STU/20/0700878/000/004	03.04.08	Self servis, s.r.o., Pálavské nám. 11	kabelové propojení
15.	359	25.02.08	2700/2946/08	.	29.02.08	Ing. P. Trefilová, Poledníkova 19, L. Příklad, Luční 25, T. Příkrý, Smetanova 53	urč. nových hranic poz. s vypořád. spoluvlast.podíl.
16.	360	03.03.08	2700/12040/07	STU/20/0800050/000/002	04.04.08	A-FINI INTERACTIVE, s.r.o., Štěpánská 3a v.z. Ing.arch. V. Zima, Jedovnická 8	4 parkovací stání
17.	361	17.03.08	2700/4114/07	STU/20/0700164/000/002	23.04.08	Tepelné zásobování, a.s., Hlinky 68	propojení lokalit VS1 – VS5 optickým kabelem
18.	362	08.04.08	2700/899/08	STU/20/0800035/000/002	12.06.08	Technické síť, a.s., Barviřská 5 v.z. SMART Comp., a.s., Kubičkova 8	oprava VO
19.	363	25.03.08	2700/16836/06	STU/20/0601393/000/005	23.04.08	Sales.province Praha,Kobylišké nám.1,Praha v.z.Mgr.F.Vavruša,Pohankova18	výstavba sport.hřišť Selesianské síť. mládeže
20.	364	27.03.08	2700/2092/08	STU/20/0800088/000/001	25.04.08	Zetor Tractors, a.s.,Trmkova 111 v.z. LEIS, a.s., Kaštanová 8	Slouč. pozemků , Zetor TTe
21.	365	02.04.08	2700/2674/08	STU/20/0800121/000/001	25.04.08	Zetor Tractors, a.s.,Trmkova 111 v.z. LEIS, a.s., Kaštanová 8	nové hranice pozemků vznik. Slouč. pozemků v Zetoru Tractors
22.	366	31.03.08	2700/2730/08	STU/20/0800130/000/004	07.05.08	UPC ČR, a.s., Závěšova 5, Praha v.z. InfoTel spol. s.r.o., Novolíšeňská 18	UPC Optická trasa - Brno
23.	367	16.04.08	2700/2102/08	STU/20/0800090/000/007	21.05.08	Telefónica O2 Czech Rep., Za Brumlovkou 266, Praha v.z. ZILUPROJEKT a.s.	nové liniov. stavby,

24.	368	05.05. 08	2700/3225/08	STU/20/0800152/000/004	10.06. 08	Doming a.s., Koliště 13	pokládka ochr. trubky pro zafouk.optič.kab. obyč.soubor, BD D, vč. přípojek na inž.sítě, SO 02 oploc., SO 03 kom. nástavba panelového BD – realizace seclové sítěchy
25.	369	21.05. 08	2700/4284/08	STU/20/0800217/000/006	16.07. 08	MIR, stavební bytové družstvo, Bedřichovická 21	BD – realizace seclové sítěchy
26.	370	26.05. 08	2700/4588/08	STU/20/0800235/000/005	01.07. 08	Josef Jěsch, Trískalova 22	čistírna odpadních vod
27.	371	30.05. 08	2700/4102/08	STU/20/0800206/000/002	02.07. 08	Miloš Zima, Klicperova 46	vrtané studny a akumul. nádrže
28.	372	02.06. 08	2700/3983/08	STU/20/0800196/000/002	09.07. 08	News Outdoor Czech, K Červenému dvoru 25a, Praha v.z. M. Kment, Hlínyky 74	reklamní zařízení (stavba dočasná)
29.	373	11.06. 08	2700/1600/08	STU/20/0800061/000/008	16.07. 08	Jitka Roblíčková, Líšeň 1175 E	nepropustné jímky na vyvážení vč. kanalizační přípojky
30.	374	19.06. 08	2700/13744/07	STU/20/0700757/000/006	18.11. 08	Ing. R. Mltrenga a A. Mltrengová, Kamínky 15	novostavba RD
31.	375	01.07. 08	2700/4957/08	STU/20/0800266/000/003	28.08. 08	PPL CZ s.r.o., U Vozovny 8, Praha v.z. Ing. R. Maloch, Stránského 39	novostavba halového a provozního objektu – 2. stavba PPL DEPO
32.	376	09.07. 08	2700/6631/08	STU/20/0800379/000/002	15.08. 08	MUDr. M. Vránek a Mgr. N. Vránková, Fibichova 76, Břeclav	rozhodnutí o změně stavby: novostavba dvoupodlažního RD
33.	377	11.07. 08	2700/6828/08	STU/20/0800392/000/005	19.08. 08	Statutární město Brno, MČ Brno – Líšeň, Jírova 2	doplnění stávajících cihodníků
34.	378	22.07. 08	2700/7413/08	STU/20/0800437/000/005	26.08. 08	MIR, stavební bytové družstvo, Bedřichovická 21	nástavba byt. panel. Domu, real. seclové, valbové střechy
35.	379	-	-	-	-	-	-
36.	380	06.08. 08	2700/6970/08	STU/20/0800402/000/003	10.09. 08	Leona Drápalová, Šmilovského 2	změna stavby: přístavba a s.úpr. RD
37.	381	23.07. 08	2700/6402/08	STU/20/0800363/000/002	27.08. 08	SK Líšeň, Kučerova 4 v.z. Ing. Karel Hladíš, Podolská 64	přemístění tribuny SK Líšeň
38.	382	23.07. 08	2700/6018/08	STU/20/0800340/000/005	27.08. 08	Ing. Jan Kříž, Došlikova 39	novostavba RD, vjezd, přípojky
39.	383	01.08. 08	2700/7357/08	STU/20/0800432/000/002	05.09. 08	VLT Ubyt. zařízení, s.r.o., Jedlovnická 8 v.z. Ing. Karel Hladíš, Podolská 64	prodloužení vodovodního řádu
40.	384	11.08. 08	2700/4477/08	STU/20/0800229/000/004	17.09. 08	E.ON ČR, F.A.Gerstnera 6, České Budějovice v.z. E. Železná, Vítovice 109,Rous.	trafostanice, přípojka VN, rozvody NN
41.	385	20.08. 08	2700/8626/08	STU/20/0800502/000/005	24.09. 08	Petr Vaňkát, Otiskova 38	přístřešek pro odstavení 1-2 OA
42.	386	22.08. 08	2700/8868/08	STU/20/0800525/000/006	01.10. 08	TelefónicaO2Cz.R., a.s., Za Brumlovkou266, Praha v.z. INTAR a.s., Bezručova17a	napojení objektu na telekomunikační síť
43.	387	01.09. 08	2700/8985/08	STU/20/0800534/000/002	20.09. 08	Mgr. Andrea Pokorná, Poslušného 7	změna stavby: stavební úpravy v BJ č. 626 BD

44.	388	03.09.08	2700/8768/08	ŠTU/20/0800514/000/003	08.10.08	Bohumil Kos, Prokopa Velikého 50	umístění vřtané studny pro zalévání zahrady
45.	389	09.09.08	-	ŠTU/20/0800580/000/002	14.10.08	Statutární město Brno, MČ Brno - Líšeň, Jírova 2	změna stavby: Regenerace sídliště Brno - Líšeň I. etapa
46.	390	10.09.08	2700/9244/08	ŠTU/20/0800558/000/002	18.10.08	Mgr. Petr Tyšar, Vážného 5a, Bc. Jaroslava Tyšarová, Mezlicestí 10	novostavba RD se vřzníkem 1 B) vč. garáže

Územní rozhodnutí v roce 2008 / 2009									
ÚMČ Brno-Líšeň, Jirova 2, 628 00 Brno									
Odbor územního rozvoje a výstavby									
p.č.	ÚŘČ	datum	číslo jednací	spisová značka	práv.moc	stavebník/investor	název stavby	místopis	stavbou dotčené pozemky v k.ú.Líšeň
47.	391	29.9.08	2700/7553/08	STU/20/0800445/000/007	5.11.08	Jitka Ondrušová, nám. Rudé armády 138, 664 61 Rajhrad	přístavba stávajícího objektu herny	ul. Sedláčkova	p.č. 4422/138, 4422/137
48.	392	22.10.08	2700/10282/08	STU/20/0800647/000/005	26.11.08	K. Bartošek, Synkova 18, 628 00 Brno, v.z. JUDr. Rybář T.RnDr., Václavské nám.47, Praha 1	stavba skleníku a přístavba přílehlé dřevěné kůlny	p.č. 5093/1	
49.	393	7.11.08	2700/11586/08	STU/20/0800736/000/006	13.12.08	Mír, stavební bytové družstvo, Bedřichovická 21, 627 17 Brno	nástavba BD - realizace sedlové - valbové střechy	ul. Josefy Faimonové 20	p.č. 6020/0
50.	394	10.11.08	2700/2199/08	STU/20/080098/000/010	15.12.08	I. Hrstková, Ludvíka Poděšlé 2, 602 00 Brno v.z. Dr. Ing. P. Hrstková, Ludvíka Poděšlé 2, 602 00 Brno	stavební úpravy, nástavba a přístavba RD vč. nového oplocení	nám. Karla IV. č.8/Pohankova 1	p.č. 167
51.	395	15.12.08	2700/10842/08	STU/20/0800683/000/004	22.1.09	AMISTA invest. Společn., a.s. Poblěžní 620/3, 186 00 Praha, zastoup. V. Vařekou předsedou představenstva v řízení zastoup. Ateilerem WIK s.r.o., Ing. Radek Maleček, Rosického nám. 6, 616 00 Brno	stavba polyfunkčního komplexu	ul. Houbalova	p.p.č. 6162/2, 6162/3, 6162/9, 4422/24
52.	396	24.11.08	2700/2229/08	STU/20/0800100/000/004	29.12.08	Pavel Trunda, Těšany 71, 664 54 Těšany, v.z. PRODISTAV Brno s.r.o., Viděnská 127, 619 00 Brno	novostavba dvougeneračního RD s obchodními prostory	nám. Karla IV. č. 8	p.č. 1812/1
53.	397	2.12.08	2700/12348/08	STU/20/0800777/000/002	6.1.09	Statutární město Brno, MČ Brno-Líšeň zastoup. starostou Mgr. Jirím Janišínem, Jirova 2, Brno	stavební úpravy venkovního schodiště před BD	ul. Josefy Faimonové 7	p.č. 7602/2, 7602/1, 7601/1, 7601/2
54.	398	12.12.08	2700/13099/08	STU/20/0800828/000/002	17.1.09	VLT Ubytovací zařízení s.r.o., Jedovnická 6, 628 00 Brno v.z. Ing. Karel Hladíš, Podolská 64, 628 00 Brno	prodloužení STL plynovodu včetně 6 ks plynovodních přípojek		p.p.č. 8615/2
55.	399	4.3.09	2700/989/09	STU/20/0900055/000/002	4.4.09	Bartáková Jana, Martina Kříže 19, 62800 Brno	oplocení pozemku	ul. Martina Kříže 19	p.p.č. 1565, 1566
56.	400	16.1.09	2700/13837/08	STU/20/0800879/000/004	21.2.08	Outdoor akcent, s.r.o., se sídlem Karlova 27, 110 00 Praha 1, v.z. Outdoor akcent s.r.o., Staňkova 18a, 602 00 Brno	stavba 4 ks reklamních zařízení o rozměru 5,1 x 2,4 m, umístěných na beton. palcích	ul. Novolišeňská, ul. Trnkova, ul. Drčková	p.p.č. 6643/28, 4185/212, 2540/44, 4153/1
57.	401	16.1.09	2700/13836/08	STU/20/0800878/000/005	21.2.08	Outdoor akcent, s.r.o., se sídlem Karlova 27, 110 00 Praha 1, v.z. Outdoor akcent s.r.o., Staňkova 18a, 602 00 Brno	stavba 1ks reklamního zařízení o rozměru 9,8 x 3,6 m, umístěných na beton. palcích	ul. Novolišeňská	p.p.č. 6191/11
58.	402	13.2.09	2700/316/09	STU/20/0900020/000/008	25.3.09	Ing. Ondřej Červinka, Bartáková 7a, 62800 Brno, Chachchaye Červinková, Bartáková 7a, 62800 Brno v.z. Ondřeje Červinky, Eiplova 20, 62800 Brno	přístavby a nástavby rodinného domu	ul. Štřelnice 1043/28	p.p.č. 1350, 1351
59.	403	23.2.09	2700/201/09	STU/20/0900011/000/003	4.2.08	Dana Antošová, Bednařikova 2186/3, Brno a Ladislav Antoš, Bednařikova 2186/3, Brno v řízení zastoupen Danou Antošovou, Bednařikova 2186/3, Brno	čistiřna odpadních vod pro rekreační objekt	ul. Šimáčkova	p.p.č. 5304
60.	404	30.3.09	2700/3148/09	STU/20/0900198/000/002	23.4.09	Statutární město Brno, Dominikánské nám. 2, 601 67 Brno, Městská část Brno-Líšeň, zast. starostou Mgr. Jirím Janišínem, se sídlem Jirova 2, 628 00 Brno	ZS Novolišeňská - sportovní areál pro všechny generace, - přístavba tělovýchovného objektu B.	ZS Novolišeňská	p.p.č. 7453/1

## Územní rozhodnutí v roce 2008 / 2009

p.č.	ÚŘČ datum	číslo jednací	spisová značka	práv.moc	stavebník/investor	název stavby	místopis	stavbou dotčené pozemky v k.ú.Líšeň
ÚMČ Brno-Líšeň, Jírova 2, 628 00 Brno Odbor územního rozvoje a výstavby								
61.	22.4.09	2700/2897/09	STU/20/0900182/000/005	28.5.09	MIR, stavební bytové družstvo, Bedřichovická 21, 627 17 Brno	nástavba BD - realizace nové sedlové střechy	ul. Sirmadova 2,4,8,10,12	p.p.č. 6270, 6269, 6266, 6267, 6265
62.	28.4.09	2700/2418/09	STU/20/0900144/000/002	2.5.09	Mgr. Vladimír Horký, Pod Trojicí 838, Rosice u Brna, MUDr. Věra Horká, Pod Trojicí 838, Rosice u Brna	přístavba RD ve dvorní části - zimní zahrada, nástavba RD pro vznik druhé b.j. novostavba dvoupodlažního RD se vznikem 1 b.j. o velikosti 6+kk, přípojky: dešťové a splaškové kanalizace, vody, plynu včetně umístění HUP, elektro NN, zpevněné plochy, oplocení	ul. Markovčova	p.p.č. 1505/0
63.	18.5.09	2700/4425/09	STU/20/0900268/000/002	23.6.09	Mgr. Noémí Vránková a MUDr. Miloš Vránek, Fibichova 76, 690 02 Břeclav 2	SO 01 - polyfunkční dům, SO 02 - komunikace a chodníky, vjezd, SO 05 - přípojka kanál. splaškové, SO 06 - akumulční nádrž, SO 07 - opěrné zdi	ul. Střešínice	p.p.č. 5108/1
64.	18.5.09	2700/4030/09	STU/20/0900241/000/001	1.5.09	MOTEC, s.r.o., Slunečná 4, 634 00 Brno, zastoupená Ivanem Trunečkou, Smetanova 593/41, 602 00 Brno	přístavba skladu včetně kanceláří a sociální zařízení	ul. Podolská	p.p.č. 4099/1, 4100/1
65.	20.5.09	2700/3894/09	STU/20/0900235/000/005	24.6.09	Karásek Miloslav, Březina 219, 679 05 Křtiny Statutární město Brno, Dominikánské nám. 2, 601 67 Brno, Městská část Brno-Líšeň, zast. starostou Mgr. Jiřím Janišínem, se sídlem Jírova 2, 628 00 Brno	nástavba objektu MŠ Synkova 24 - realizace nové sedlové střechy	ul. Holzova	p.p.č. 3090/114
66.	21.5.09	2700/5776/09	STU/20/0900391/000/002	11.8.09	Statutární město Brno, Dominikánské nám. 2, 601 67 Brno, Městská část Brno-Líšeň, zast. starostou Mgr. Jiřím Janišínem, se sídlem Jírova 2, 628 00 Brno	nástavba objektu MŠ Puchýřova 13a - realizace nové sedlové střechy	ul. Synkova	p.p.č. 8219/0
67.	21.5.09	2700/5779/09	STU/20/0900392/000/002	11.6.09	Ing. Rostislav Mitranga, Kamínky 15, 634 00 Brno, Ing. Angelika Mitrangová, kamínky 15, Brno, v.z. Ing. Pavla Volešová - jednatel spol. STAVEBNÍ PORADENSTVÍ, s.r.o., Kovařovicova 21, 616 00 Brno	nástavba objektu MŠ Puchýřova 13a - realizace nové sedlové střechy	ul. Puchýřova 13a	p.p.č. 6317/0
68.	26.5.09	2700/3143/09	STU/20/0900194/000/003	11.4.09	Ing. Jež Miroslav, Novolišeňská 2862/20, 628 00 Brno	1. opěrné zdi, 2. akumulční jímka na dešťové vody	ul. Brejčelčova	p.p.č. 5056/2, 5055/0
69.	2.6.09	2700/4221/09	STU/20/0900255/000/002	16.7.09	E.ON Distribuce a.s., F. A. Gersnera 6, 370 49 České Budějovice v.z. E.ON ČR s.r.o., F. A. Gersnera 6, České Buděj. v.z. Železná Eva, Vítovice 109, 683 01 Rousínov	oplocení pozemku	ul. Novolišeňská	p.p.č. 6617/9, 6617/10
70.	10.6.09	2700/4585/09	STU/20/0900287/000/002	16.7.09	1. Trafostanice, 2. Přípojka VN.3. Rozvodny NN	změna stavby - přístavba skladu, administrativního objektu a garáží	ul. Mlýkova, Bukovského, Wintrova	p.p.č. 9353/16, 39, 64, 65, 60, 59
71.	15.6.09	2700/4900/09	STU/20/0900318/000/002	24.7.09	ALKADO, spol. s r.o., Meziřka 1, 602 00 Brno		ul. Holzova 14	p.p.č. 3090/138, 3090/137

ÚMČ Brno-Líšeň, Jírova 2, 628 00 Brno  
Odbor územního rozvoje a výstavby

Územní rozhodnutí v roce 2008 / 2009

p.č.	ÚRČ	datum	číslo jednací	spisová značka	práv.moc	stavebník/investor	název stavby	místopis	stavbou dotčené pozemky v k.ú. Líšeň
72.	416	9.7.09	2700/6436/09	STU/20/0900437/000/005	13.8.09	SVÍTIL PLUS s.r.o., Východilova 16, 616 00 Brno v.z. Ing. Petr Vrátný, Karolíny Světlé 14, 628 00 Brno	SO 101 - Novostavba administrativní budovy, SO 102 - Zpevněné plochy, sadové úpravy, SO 103 - Opičení novostavba RD a likvidace srážkových vod s odvedením do retenční nádrže a následný vsak na pozemcích žadatele	ul. Holzova	p.p.č.3090/76, 3090/109, 3090/46
73.	417	20.7.09	2700/15544/08	STU/20/0800953/000/005	16.1.09	Ing. Petr Němec, Kubelíkova 53, 628 00 Brno, Němcová Milena, Kubelíkova 53, 628 00 Brno	Generální oprava veřejného osvětlení, - stavební úpravy vedení veřejného osvětlení včetně stožárů	ul. Habří	5264/2, 5269/3
74.	418	28.7.09	2700/2627/09	STU/20/0900154/000/005	1.9.09	Technické síťe Brno, a.s., Barviřská 5, 602 00 Brno		ul. Bukovská	p.p.č. 1850/1, 1850/7, 1850/5, 1855/0, 6238/24, 6238/23, 6238/22, 6238/21, 6238/20
75.	419	28.7.09	2700/6902/09	STU/20/0900471/000/002	3.8.09	Němcová Jilka, Čejkovičká 9, 62900 Brno, Pernikář Stan., Kotlánova 10, Pernikářová Květoslava, Mariánské údolí 1, 628 00 Brno, Pernikář Václav, Mariánské nám. 1, 617 00 Brno, v.z. Ing. Karel Hladil, Podolská 64, 628 00 Brno	čistírna odpadních vod - Pernikářův mlýn, - včetně rozvodů kabelu NN a odpadního potrubí	ul. Mariánské údolí	p.p.č. 3923/16, 3923/3, 3923/17, 3650/1, 3986/1, 3986/4, 3935/1, 3986/5, 3912/26
76.	420	31.7.09	2700/5580/09	STU/20/0900382/000/002	3.9.09	Šohaj Stanislav, Prušánecká 5, 628 00 Brno	přípojka NN (stavba dočasná)	ul. Podlesná	p.p.č. 1065/6, 1067/0, 3923/1, 1068/0, 3871/0, 3829/0
77.	421	4.8.09	2700/6864/09	STU/20/0900469/000/002	8.9.09	Mgr.Eva Dedíková, Šimáčkova 191, 628 00 Brno, Milan Dedík, Školní 91, 538 43 Třemošnice	novostavba RD včetně vnitřního rozvodu vody, kanalizace splaškové a dešťové, elektro a vytápění	ul. Šimáčkova	p.p.č. 5312/0, 5313/2, 5310/8
78.	422	2.9.09	2700/6684/09	STU/20/0900591/000/002	2.9.09	Centrum dopravního výzkumu, v.v.i. Lišeňská 33a, 636 00 Brno v.z. Moravíng s.r.o., Nerudova 12, 602 00 Brno	SO 01 - Úprava stávající budovy, SO 02 Přístavba laboratoří, SO 03 Laboratoře stavebních hmot, SO 04 Změna oplocení	ul. Lišeňská 33a	p.p.č. 4292/11, 4293/0, 4294/0, 4292/12, k.ú. Líšeň a 7946/1, 79568/18, 79568/55, k.ú. Židenice
79.	423	25.8.09	2700/8292/09	STU/20/0900565/000/005	7.10.09	Stalutární město Brno, Dominikánské nám. 196/1, 601 67 Brno v.z. Břeměnské komunikace a.s., Renneská tř. 1a, 657 68 Brno	PS 401: Novostavba svátelného signalizačního zařízení na křižovatce Jedovnická - Sedláčkova	ul. Jedovnická - Sedláčkova	p.p.č. 8383 k.ú. Židenice
80.	424	16.9.09	2700/6979/09	STU/20/0900608/000/005	22.10.09	Richard Smutný, Vrchlického sad 5, 613 00 Brno	přeložení stávajících kabelů Telefoniky 02	ul. Podlesná	p.p.č. 1065/1, 1065/2, 1065/3, 1065/4, 1065/5, 1065/6, 1067, 3923/1, 1068, 3871, 3822/1
81.	425	2.11.09	2700/9903/09	STU/20/0900681/000/002	10.12.09	Netlková Marie, Schovaná 453, 603 00 Brno	přístavba rekreační chaty č. e. 379	lokality Na Kostelíčku	p.p.č. 3937/85, 3937/190





ÚMČ Brno-Líšeň, Jírova 2, 628 00 Brno  
 Odbor územního rozvoje a výstavby

Územní rozhodnutí v roce 2010

p.č.	ÚŘČ datum	číslo jednací	spisová značka	práv.moc	stavebník/investor	název stavby	místopis	stavbou dotčené pozemky v k.ú.Líšeň
90.	4.1.10	2700/13327/09	STUJ/20/0900906/000/002	9.2.10	Ing. Roman Dostál, Staňkova 16c, 602 00 Brno, Bc. Taliana Dostálová, Staňkova 16c, 602 00 Brno	1. Novostavba RD, 2. Přípojky z p.p.č. 7511/2, vodovodní, plynovodní, kanalizační splašková a dešťová, elektro, 3. Oplocení, 4. Terénní úpravy, zpevněné plochy	pří ul. Neklež	p.p.č. 2358/20, 7554/8
91.	12.2.10	2700/11700/09	STUJ/20/0900815/000/002	19.3.10	Stanislav Perat, Sliny 25, 628 00 Brno	Autoopravna - změna stavby - přístavba a nadstavba	ul. Sliny 25	p.p.č. 2346/3, 1, 2344/3
92.	20.1.10	2700/7975/09	STUJ/20/0900551/000/006	25.2.10	Ing. Ctirad Fiála, Bukovského 13, 628 00 Brno, Helena Fiálová, Bukovského 13, 628 00 Brno Statutární město Brno, MČ Brno - Líšeň, zastoupená starostou, Mgr. Jiřím Janišínem, Jírova 2, 628 00 Brno	Přístavba garáží k RD	pří ul. Bukovského 13	p.p.č. 1858/3
93.	24.3.10	2700/1190/10	STUJ/20/1000063/000/004	29.4.10	Svatoslav Pospíšil, Fryčajova 153a, 614 00 Brno, Vlasta Pospíšilova, Fryčajova 153a, 614 00 Brno MUDr. Karel Bejcredi, Pohankova 8, 628 00, Brno, PhDr. Ludvík Bejcredi, Pohankova 8, 628 00, Brno	Novostavba chodníku u MŠ Hochmanova	pří ul. Hochmanova	p.p.č. 8114, 8137, 8138
94.	30.3.10	2700/1740/10	STUJ/20/1000093/000/002	4.5.10	ing. Ladislav Unger, Sýnkova 10, 628 00, Brno v.z. Ing. Pavel Hastík, Souhrady 14, 625 00, Brno	Rozšíření novostavby RD - typ Bungalov 878	pří ul. Slavomírova	p.p.č. 5188/0
95.	29.4.10	2700/545/10		7.6.10		Změna kultury z orné půdy na zahradu	pří ul. Podolská	p.p.č. 4052/2, 10, 11
96.	24.5.10	2700/3738/10	STUJ/20/1000221/000/005	25.6.10		SO 01 Přístavba kiosku PS 01 Rozšíření stávající stanice LPG o neftu a benzín	pří ul. Podruhova	p.p.č. 8245/1
97.	18.6.10	2700/4015/10	STUJ/20/1000248/000/002	23.7.10	Mír, stavební bytové družstvo, Bedřichovická 21, 627 17 Brno	Nástavba - realizace valbové střechy na BD	ul. Štefáčkova 1	p.p.č. 6280/0
98.	26.7.10	2700/6362/10	STUJ/20/1000387/000/002	31.8.10	Mír, stavební bytové družstvo, Bedřichovická 21, 627 17 Brno	Nástavba - realizace valbové střechy na BD	ul. Ejplova 4	p.p.č. 5915/0
99.	26.7.10	2700/6360/10	STUJ/20/1000385/000/002	31.8.10	Mír, stavební bytové družstvo, Bedřichovická 21, 627 17 Brno	Nástavba - realizace valbové střechy na BD	ul. Ejplova 6	p.p.č. 5914/0
100.	26.7.10	2700/6628/10	STUJ/20/1000420/000/002	1.9.10	Mír, stavební bytové družstvo, Bedřichovická 21, 627 17 Brno	Nástavba - realizace valbové střechy na BD	ul. Josefy Faimonové 18	p.p.č. 6019/0
101.	6.8.10	2700/6971/10	STUJ/20/1000429/000/003	14.9.10	Statutární město Brno, MČ Brno - Líšeň, zastoupená starostou, Mgr. Jiřím Janišínem, Jírova 2, 628 00 Brno	Stavební úpravy, nástavba a přístavba v objektu MŠ	pří ul. Braňfř Pelíšků 7	p.p.č. 3082, 3083/1

Územní rozhodnutí v roce 2010									
p.č.	ÚŘČ datum	číslo jednací	episová značka	práv.moc	stavebník/investor	název stavby	místopis	stavbou dotčené pozemky v k.ú.Lišeň	
102.	459	6.8.10	2700/577/10	14.9.10	Pleador - Zahradní město, s.r.o., Mučednická 3, 616 00 Brno	Obytný soubor „Zahradní město“, Brno - Lišeň“, SO 01 Hrubé terénní úpravy, So 02 - SO 21 Novostavba 16-ti rodinných domů a 2 bytových domů, So 22 Park, veřejné zpevněné a nezpevněné plochy, opěrné zdi, So 40 Komunikace a zpevněné plochy, So 45 Vnější rozvody kanalizace, So 46 Vnější rozvody vody, So 50 Vnější rozvody slinoproudu, So 51 Vnější rozvody slaboproudu, So 52 Rozvody venkovního osvětlení	pří ul. Chmelnice - Markovičova	p.p.č. 5049/188, 25, 3, 107, 2, 106, 1439/3, 5082/0, 5081/0, 5080/1, 2, 5079/4, 5078/1, 2, 5077/1, 2, 5076/4, 1, 2, 5079/3, 5075/4, 3, 7, 2, 5076/6	
103.	460	11.8.10	2700/6502/10	14.9.10	Mír, stavební bytové družstvo, Bedřichovická 21, 627 17 Brno	Nástavba - realizace sedlové sifechy na BD	ul. Zikova 2	p.p.č. 5900/0	
104.	461	11.8.10	2700/6504/10	14.9.10	Mír, stavební bytové družstvo, Bedřichovická 21, 627 17 Brno	Nástavba - realizace sedlové sifechy na BD	ul. Zikova 4	p.p.č. 5899/0	
105.	463	8.8.10	2700/5057/10	15.10.10	MVDr. Jindřich Nešpor, Vičnovská 3, 628 00 Brno, Kristina Nešporová, Vičnovská 3, 628 00 Brno	1. Novostavba RD se vznikem 1 b.j. o velikosti 6+kk, 2. Přípojky z p.p.č. 7511/2, vodovodní, kanalizační spísašková a dešťová, elektro, 3. Zpevněné plochy a oplocení, 4. Retenční nádrž na dešťové vody	pří ul. Nekleč	p.p.č. 2358/25, 7554/13	
106.	464	13.10.10	2700/9241/10	19.11.10	Mgr. Martin Havránek, Azurová 20, 621 00 Brno, Mgr. Jitka Havránková, Azurová 20, 621 00 Brno	1. Novostavba dvoupodlažního RD se vznikem 1 b.j. o velikosti 5+kk, vč. garáže, 2.Vnitřní rozvod vody, plynů, kanalizace spísaškové a dešťové, elektro a ÚT, 3. Zpevněné plochy a oplocení, 4. Jímka na dešťové vody	pří ul. Slavomírova	p.p.č. 5230/1, 4	
107.	465	13.10.10	2700/9243/10	19.11.10	Jaroslav Kyzlink, Blatnická 12, 628 00 Brno, Kateřina Kyzlinková, Samoty 15b, 628 00 Brno	1. Novostavba dvoupodlažního RD se vznikem 1 b.j. o velikosti 5+kk, 2.Vnitřní rozvod vody, plynů, kanalizace spísaškové a dešťové, elektro a ÚT, 3. Zpevněné plochy a oplocení, 4. Jímka na dešťové vody	pří ul. Slavomírova	p.p.č. 5230/3, 5	



ÚMČ Brno-Líšeň, Jírova 2, 628 00 Brno									
Odbor územního rozvoje a výstavby									
Územní souhlasy v roce 2008 / 2009									
p.č.	datum.	číslo jednac	spisová značka	vyřizeno	stavebník/investor	název stavby	místopis	stavbou dotčené pozemky v	
1.	10.7.2008	2700/0541/08	STUJ/20/0800495/000/001	4.8.2008	Anna Hadačová, Jurkovičova 14, 638 00 Brno	vodovodní přípojka	ul. Šimáčkova	k.ú.Líšeň	p.p.č.5305/2, 5305/3
2.	10.7.2008	2700/0543/08	STUJ/20/0800496/000/001	4.8.2008	Dana Antoňová, Bednaříkova 3, 628 00 Brno	vodovodní přípojka	ul. Šimáčkova		p.p.č.5305/1, 5304/2
3.	7.8.2008	2700/0467/08	STUJ/20/0800571/000/001	11.8.2008	Jana Vintrová, Francouzská 92, 602 00 Brno	kanalizační přípojka splašková k RD	ul. Karoliny Světlé 13		p.p.č.3061/0
4.	20.8.2008	2700/0905/08	STUJ/20/0800604/000/002	22.8.2008	Fond ohrožených dětí KLOKÁNEK FOD, Michalova 4, 628 00 Brno	přístřešek pro kola, koloběžky	ul. Michalova 4		p.p.č.7882/0
5.	20.8.2008	2700/0906/08	STUJ/20/0800605/000/002	22.8.2008	Fond ohrožených dětí KLOKÁNEK FOD, Michalova 4, 628 00 Brno	peigoly u objektu FOD	ul. Michalova 4		p.p.č.7882/0
6.	27.8.2008	2700/10118/08	STUJ/20/0800625/000/001	3.9.2008	Ing. Jaroslav Liška, Molákova 23, 628 00 Brno	plynovodní přípojka	ul. Sediláčkova		p.p.č.6424/1
7.	1.9.2008	2700/10118/08	STUJ/20/0800636/000/002	11.9.2008	T-Mobile Czech republic a.s., Tomičkova 1, 149 00 Praha 4 v.z. KORAS Trade spol. s r.o., Soukenická 9, 702 00 Ostrava	rozšíření základová stanice T-Mobile	ul. Horníkova 14		p.p.č.5974/0
8.	4.9.2008	2700/10576/08	STUJ/20/0800661/000/001	5.9.2008	Milan Balák, Chmelnice 27, 628 00 Brno	přístavba a nástavba RD	ul. Chmelnice 27		p.p.č. 1551/0, 1552/0
9.	24.9.2008	2700/10927/08	STUJ/20/0800667/000/002	25.9.2008	MUDr. Libuše Otiskova, Kotlánova 26, 628 00 Brno	sklad zemědělských produktů	ul. Ondračkova		p.p.č. 3985/3
10.	27.10.2008	2700/1180/08	STUJ/20/0800769/000/001	30.10.2008	Podbělová, bytové družstvo, U Svítavy 2, 618 00 Brno v.z. Ing. Jaroslav Lolek, Lipinky 6, 783 84 Nová Hradečná	dětské hřiště	ul. Podbělová		p.p.č. 5049/56
11.	27.10.2008	2700/12740/08	STUJ/20/0800812/000/001	29.10.2008	Ing. Petr Dostál, Sportovní 776, 798 41 Kostelec na Hané	úprava domovního plynovodu v RD	ul. Šimáčkova 75		p.p.č. 1326/0
12.	30.10.2008	2700/12123/08	STUJ/20/0800761/000/003	3.11.2008	GE Money Bank, a.s., Vyskočilova 1a, 140 28 Praha 4 v.z. Level a.s., Průhonek 30, 155 00 Praha	firemní označení GE Money Bank, umístěného na objektu polyf. domu	ul. Jírova		p.p.č. 5037/134, 5037/135
13.	3.11.2008	2700/12551/08	STUJ/20/0800800/000/001	3.11.2008	Salesiánská provincie Praha, Kobyliské nám. 1, 182 00 Praha	výstavba sportovních hřišť, SO 15a příjezdová komunikace - přeložka VO, přeložka veřejn. osvětlení	ul. Kollanova 13		p.p.č. 8378/1, 8380/7, 8380/6
14.	26.11.2008	2700/14005/08	STUJ/20/0800886/000/002		Dr. Štefan Hornák, CSC, Valická 17, 62800 Brno, Eva Hornáková, Leskauerova 32, 628 00 Brno	zahradní domek venkovní posezení u RD	ul. Leskauerova 32		p.p.č. 3278/92
15.	26.11.2008	2700/14114/08	STUJ/20/0800893/000/001	19.12.2008	Alice Danhoferova, Breitelova 32, 628 00 Brno	přípojka a rozvod plynu RD			p.p.č. 5057, 5058/1, 1603/2
16.	28.11.2008	2700/14137/08	STUJ/20/0800899/000/002	2.12.2008	Mgr. Petr Klapeček, Štítného 9, 628 00 Brno, Mgr. Eva Klapečková, Štítného 9, 628 00 Brno	nástavba a stav. úpravy RD	ul. Štítného 9		p.p.č. 622/0
17.	27.1.2009	2700/317/09	STUJ/20/0900021/000/003	29.1.2009	MUDr. Jana Gebauerová, Klatovská 26, 602 00 Brno	kanalizační přípojka dešťová k RD	ul. Jateční 51		p.p.č. 3552/0
18.	2.2.2009	2700/0668/09	STUJ/20/0900043/000/001	5.2.2009	Kaiser servis, spol. s r.o., Bezručova 38, 678 01 Blansko	plynovodní přípojka vč. vnitř. rozv., plynu			p.p.č. 9327/2, 9328/0
19.	9.2.2009	2700/1567/09	STUJ/20/0900091/000/001	29.1.2009	Petr Řičánek, Karoliny Světlé 26, 628 00 Brno	solární panely umístěné na střeše RD	ul. Karoliny Světlé 26		p.p.č. 2882/0

ÚMČ Brno-Líšeň, Jírova 2, 628 00 Brno		Územní souhlas v roce 2008 / 2009						
Odbor územního rozvoje a výstavby								
p.č.	datum	číslo jednací	spisová značka	výřizeno	stavebník/investor	název stavby	místopis	stavbou dotčené pozemky v k.ú.Líšeň
20.	12.2.2009	2700/1749/09	STUJ/20/0900108/000/001	13.2.2009	Miroslav Mazel, Bukovského 14, 628 00 Brno Dopravní podnik m. Brna, Hlinky 151, 603 00 Brno	kanalizační přípojka spašková k RD jízdenkový automat AVJ 24G (akce 144) včetně přípojky NN distribuční plynovod k areálu Státní zkušebny v rozsahu 135m PE-D 63	ul. Bukovského 14	p.p.č. 1848/3, 1855/0 p.p.č. 6237/1
21.	23.03.09	2700/1115/09	STUJ/20/0900058/000/002	25.3.2009	JMP, a.s. Plynárenská 1, 657 02 Brno Statutární město Brno, odbor správy budov, Husova 3, 601 67 Brno v.z. Ing. Jiří Vondál, Kubelkova 22d, 628 00 Brno	desťové kanalizační přípojky k objektu MŠ SO 12 Třástalnice + doplnění rozvodů NN - změna elektroinstalace	ul. Novolišeňská	p.p.č. 2624, 8615/2, 8616, 8617, 8618, 8619/1
22.	01.04.09	2700/3335/05	STUJ/20/0900204/000/002	3.4.2009	JMP, a.s. Plynárenská 1, 657 02 Brno Statutární město Brno, odbor správy budov, Husova 3, 601 67 Brno v.z. Ing. Jiří Vondál, Kubelkova 22d, 628 00 Brno	desťové kanalizační přípojky k objektu MŠ SO 12 Třástalnice + doplnění rozvodů NN - změna elektroinstalace	ul. bratří Pelišků 7	p.p.č. 3082, 3083, 3079
23.	14.04.09	2700/4211/09	STUJ/20/0900253/000/002	15.4.2009	PPL CZ s.r.o., U Vozovny 8, 108 00 Prácha v.z. Ing. Rostislav Maloch, proj. inž. kancelář, Stránského 39, 616 00 Brno	desťové kanalizační přípojky k objektu MŠ SO 12 Třástalnice + doplnění rozvodů NN - změna elektroinstalace	ul. Drčkova	p.p.č. 4185/87, 4185/89, 4185/86, 4185/85
24.	20.04.09	2700/4423/09	STUJ/20/0900266/000/001	20.4.2009	Stránského 39, 616 00 Brno	desťové kanalizační přípojky k objektu MŠ SO 12 Třástalnice + doplnění rozvodů NN - změna elektroinstalace	ul. Drčkova	p.p.č. 4185/87, 4185/89, 4185/86, 4185/85
25.	20.04.09	2700/4566/09	STUJ/20/0900281/000/001	22.4.2009	Antošová Dana, Bednaříkova 3, 628 00 Brno	desťové kanalizační přípojky k objektu MŠ SO 12 Třástalnice + doplnění rozvodů NN - změna elektroinstalace	ul. Šimáčkova	p.p.č. 5304/1
26.	27.04.09		STUJ/20/0900415/000/002	22.4.2009	Mohamad Abbas, Minoritická 12, 602 00 Brno JUDr. Zdeněk Krčmář, Klesova 12, 628 00 Brno, Mgr. Eva Krčmářová, Klesova 12, 628 00 Brno	desťové kanalizační přípojky k objektu MŠ SO 12 Třástalnice + doplnění rozvodů NN - změna elektroinstalace	ul. Podruhova 3	p.p.č. 8154/4, 8150/5
27.	27.04.09	2700/4721/09	STUJ/20/0900306/000/001	6.5.2009	Radomír Vágnér, Markvičova, 62800 Brno, Marcela Vavrušova, Markvičova 43, 62800 Brno	desťové kanalizační přípojky k objektu MŠ SO 12 Třástalnice + doplnění rozvodů NN - změna elektroinstalace	ul. Klesova	p.p.č. 992/1
28.	11.05.09	2700/4768/09	STUJ/20/0900308/000/001	12.5.2009	Statutární město Brno, Dominikánské nám. 2, 601 67 Brno, MČ Brno-Líšeň, Jírova 2, v.z. starostou Mgr. Jiřím Janišínem	desťové kanalizační přípojky k objektu MŠ SO 12 Třástalnice + doplnění rozvodů NN - změna elektroinstalace	ul. Kubelkova	p.p.č. 1437/1, 1437/2, 1437/3
29.	12.05.09	2700/5018/09	STUJ/20/0900338/000/001	13.5.2009	Statutární město Brno, Dominikánské nám. 2, 601 67 Brno, v.z. BVAk a.s., Hybešova 16, 657 33 Brno	desťové kanalizační přípojky k objektu MŠ SO 12 Třástalnice + doplnění rozvodů NN - změna elektroinstalace	ul. Poláčkova 13	p.p.č. 8347
30.	12.05.09	2700/5244/09	STUJ/20/0900351/000/001	12.5.2009	Statutární město Brno, Dominikánské nám. 2, 601 67 Brno, v.z. BVAk a.s., Hybešova 16, 657 33 Brno	desťové kanalizační přípojky k objektu MŠ SO 12 Třástalnice + doplnění rozvodů NN - změna elektroinstalace	nám. Karla IV.	p.p.č. 1786/1
31.	20.05.09	2700/5561/09	STUJ/20/0900383/000/001	20.5.2009	Doležel Luboš, Ondráčkova 116, 628 00 Brno	desťové kanalizační přípojky k objektu MŠ SO 12 Třástalnice + doplnění rozvodů NN - změna elektroinstalace	ul. Ondráčkova 153	p.p.č. 3751
32.	20.05.09	2700/5850/09	STUJ/20/0900396/000/002	22.5.2009	Marin Boček, Molákova 628 00 Brno	desťové kanalizační přípojky k objektu MŠ SO 12 Třástalnice + doplnění rozvodů NN - změna elektroinstalace	ul. Bednaříkova	p.p.č. 4814/2
33.	29.05.09	2700/6245/09	STUJ/20/0900427/000/002	9.6.2009	Soňa Bulhartová, Strážnická 4, 627 00 Brno	desťové kanalizační přípojky k objektu MŠ SO 12 Třástalnice + doplnění rozvodů NN - změna elektroinstalace	ul. Oligskova 16	p.p.č. 3278/313
34.	12.06.09	2700/6788/09	STUJ/20/0900462/000/001	17.6.2009	Jiří Čepička, Slavičkova 2, 638 00 Brno, v.z. Stavební kancelář KMZ - Ing. Martin Zaoral, Grohova 10, 602 00 Brno	desťové kanalizační přípojky k objektu MŠ SO 12 Třástalnice + doplnění rozvodů NN - změna elektroinstalace	ul. Samoty	p.p.č. 5286/1, 5253/1
35.	17.06.09	2700/6990/09	STUJ/20/0900483/000/001	17.6.2009	Ing. Michal Pohl, Kučerova 9, 628 00 Brno, PharmDr. Kateřina Pohlová, Kučerova 9, 628 00 Brno	desťové kanalizační přípojky k objektu MŠ SO 12 Třástalnice + doplnění rozvodů NN - změna elektroinstalace	ul. Kučerova 9	p.p.č. 3770

ÚMČ Brno-Líšeň, Jírova 2, 628 00 Brno								
Odbor územního rozvoje a výstavby								
Územní souhlasy v roce 2008 / 2009								
p.č.	datum.	číslo jednac	spisová značka	vyřízeno	stavebník/investor	název stavby	místopis	stavbou dotčené pozemky v k.ú.Líšeň
36.	22.06.09	2700/7144/09	STUJ/20/0900491/000/003	24.6.2009	Amit Aggarwal, Krameriova 5, 628 00 Brno, Nidhi Agarwal, Krameriova 5, 628 00 Brno	nástavba, přístavba a stav. úpravy RD vč. Umístění bazénu a rozm. 5x3x1,2m	ul. Krameriova 5	p.p.č. 1652/0
37.	22.06.09	2700/7175/09	STUJ/20/0900503/000/002	24.6.2009	Jana Črkalová, Zahradní 11, 628 00 Brno, Petr Lisko, Zahradní 11, 628 00 Brno	stavební úpravy RD - půdní vestavba	ul. Zahradní 11	p.p.č. 437/0
38.	01.07.09	2700/7167/09	STUJ/20/0900499/000/002	5.7.2009	Ing. Petr Uchýtil, Chmelnice 20, 628 00 Brno, Ing. Zdeňka Uchýtilová, Chmelnice 20, 628 00 Brno	novostavba dřevěného přístřešku 3,290x2,180m, výšky 2,9m	ul. Chmelnice 20	p.p.č. 1525/2
39.	17.07.09	2700/7494/09	STUJ/20/0900524/000/003	17.7.2009	BO CO spol.s.r.o., p. Tomáš Dušek, Letohradská 1363, 562 01 Ústí n. Orlicí	informační značení kpro turistickou trasu v Mariánském údolí	Mariánské údolí	p.p.č. 3986/1, 3923/6, 5319/10
40.	01.07.09	2700/7496/09	STUJ/20/0900526/000/001	3.7.2009	Mgr. Petr Bělik, Ondráčkova 144, 628 00 Brno v.z. Ing. Pavel Procházka, Olbrachtovo nám. 4, 624 00 Brno	přístavba ve dvorní části RD - rozšíření obytné části, nástavba RD, stavební úpravy RD	ul. Ondráčkova 144	p.p.č. 3422/0
41.	01.07.09	2700/7735/09	STUJ/20/0900535/000/001	1.7.2009	Stanislav Vlnš, Karolíny Světlé 6, 628 00 Brno	přístavba ve dvorní části RD - žádveři, nástavba RD ve dvorní části, stavební úpravy RD	ul. Karolíny Světlé 6	p.p.č. 3042/0
42.	13.07.09	2700/7864/09	STUJ/20/0900544/000/001	13.7.2009	Kateřina Hudcová, Višnovská 3, 628 00 Brno, Jarmila Mikulášková, Klicperova 5, 628 00 Brno	přístavba RD ve dvoře, přístavba schodiště, nástavba RD, stavební úpravy RD	ul. Klicperova 5	p.p.č. 2133/0
43.	04.08.09	2700/8410/09	STUJ/20/0900574/000/001	4.8.2009	František Šikral, Nivky 17, 628 00 Brno	instalace fotovoltaických panelů na střech RD	ul. Nivky 17	p.p.č. 2419/2
44.	05.08.09	2700/8606/09	STUJ/20/0900582/000/001	7.8.2009	Marta Mikulášková, Ondráčkova 178, 628 00 Brno	Kanalizační přípojka splašková k RD	ul. Ondráčkova 178	p.p.č. 3456/0
45.	05.08.09	2700/8607/09	STUJ/20/0900583/000/001	7.8.2009	Pavla Ryšavá, Ondráčkova 174, 628 00 Brno	kanalizační přípojka splašková k RD	ul. Ondráčkova 174	p.p.č. 3452/0
46.	06.08.09	2700/9023/09	STUJ/20/0900612/000/002	12.8.2009	Vodafone CR a.s., Vinohradská 167, 100 00 Praha 10, v.z. COM PLUS CZ a.s., Hellichova 38, 602 00 Brno v.z. Manika Musilová, Špešov 157, 679 02 Rájec-Jesířabl	rozšíření základové stanice VODAFONE umístěné na střeše objektu Kulturního domu (Dělnického domu)	ul. Marlina Kříže 1	p.p.č. 1856/0
47.	11.08.09	2700/9022/09	STUJ/20/0900611/000/002	17.8.2009	Lubomír Slabý, Jedovnická 9, 636 00 Brno, Zuzana Slabá, Jedovnická 9, 636 00 Brno	stavební úpravy - půdní vestavba v RD, vč. změny užívání pokoje na prodejnu kvělin v I.NP	ul. Sítělnice 16	p.p.č. 1338/0
48.	18.8.2009	2700/9017/09	STUJ/20/0900610/000/001	18.8.2009	Milan Suchánek, Prokopa Velikého 31, 628 00 Brno	výstavba oplocení mezi pozemky	ul. Prokopa Velikého 31,	p.p.č. 2507/1, 2506/0
49.	1.9.2009	2700/9231/09	STUJ/20/0900626/000/001	1.9.2009	Faimonka, bytové družstvo, J. Faimonové 4, 628 00 Brno v.z. Koptřva - Revitalizace panel. dmů, Písečná 5, 620 00 Brno	zasíření vstupu do objektu a zřízení vsakovací jímky pro likvidaci dešť vod ze zasíření vstupu	ul. Josefy Faimonové 4	p.p.č.6006/0, 7613/0, 7614/0
50.	3.9.2009	2700/9231/09	STUJ/20/0900649/000/001	7.9.2009	Zdeněk Rolínek,Hájkova 7, 628 00 Brno v.z. Ing. Hana Maršálková, Trnkova 118, 628 00 Brno	garáž pro dvě stání	ul. Holzova	p.p.č.3165/0

ÚMČ Brno-Líšeň, Jírova 2, 628 00 Brno								
Odbor územního rozvoje a výstavby								
Územní souhlasy v roce 2008 / 2009								
p.č.	datum.	číslo jednac	spisová značka	vyřízení	stavebník/investor	název stavby	místopis	stavbou dotčené pozemky v k.ú.Líšeň
51.	7.9.2009	2700/9681/09	STUJ/20/0900664/000/002	8.9.2009	Michal Potáš, Martina Kříže 36, 628 00 Brno, Jitka Rychlářová, Scheinerova 67, 628 00 Brno	umístění kolektorů solárního ohřevu TUV na střechu RD	ul. Martina Kříže 36	p.p.č. 591/0
52.	11.9.2009	2700/10233/09	STUJ/20/0900701/000/002	14.9.2009	Břetislav Fišer, Markovičova 22, 628 00 Brno	nástavba a stavební úpravy v RD	ul. Markovičova 22	p.p.č. 1481/0
53.	16.9.2009	2700/9412/09	STUJ/20/0900639/000/002	21.9.2009	E.ON Distribuce a.s., F.A. Gerstnera 6, 370 49, České Budějovice v.z. Ing. Milan Honek- ReMo elektro, Bodláková 28, 628 00 Brno v.z. Alena Kovaříková, Švermova 23, 625 00 Brno	přípojka NN	ul. Samoly	p.p.č. 1254/3, 5253/1, 5248/0
54.	22.9.2009	2700/10660/09	STUJ/20/0900732/000/002	23.9.2009	Dopravní stavby Brno, s.r.o., Trnkova 150, 628 00 Brno v.z. HIARCH s.r.o., Ing. Arch Michal Matonoha, Pekařská 84, 602 00 Brno	novostavba haly v areálu DS Brno, s.r.o., Brno-Líšeň	ul. Trnkova 150	p.p.č. 4417/19, 4417/3
55.	5.10.2009	2700/7431/09	STUJ/20/0900517/000/002	9.10.2009	OKNOSERVIS s.r.o., Tuřanka 115, 627 32 Brno v.z. Ing. Arch. Jan Fojt, Bráfova 95, 616 00 Brno	přípojka dešťové kanalizace garáž	ul. Holzova, ul. Drčkova ul. Šimáčkova	p.p.č. 3072/1, 3089/33, 3089/1, 3104/1, 4175/23
56.	7.10.2009	2700/9974/09	STUJ/20/0900687/000/002	8.10.2009	Dana Antoňová, Bednařkova 3, 628 00 Brno			p.p.č. 5305/1
57.	7.10.2009	2700/11226/09	STUJ/20/0900767/000/001	7.10.2009	DEA energetická agentura, s.r.o., Benešovská 425, 664 42 Mladice v.z. Ing. Andrea Krúpová	stříška nad vstupem do objektu byt. domu	ul. Zikova 18	p.p.č. 8276/0
58.	9.10.2009	2700/9833/09	STUJ/20/0900676/000/003	9.10.2009	Petr Tyšár, Vážného 5a, 621 00 Brno	rozšíření vjezdu k RD	ul. Šlitného	p.p.č. 577/0
59.	12.10.2009	2700/11480/09	STUJ/20/0900784/000/002	15.10.2009	Statutární město Brno, Dominikánské nám. 2, 601 67 Brno, MČ Brno-Líšeň, Jírova 2, v.z. starostou Mgr. Jirím Janšíkem	sklad zahradního mobiláře u objektu Dělnického domu	ul. Martina Kříže 1	p.p.č. 1658/0
60.	21.10.2009	2700/11167/09	STUJ/20/0900764/000/001	22.10.2009	Ing. Jaroslav Filka, Ondráčkova 43, 628 00 Brno	opárné zdi včetně oplocení	ul. Podhorní	p.p.č. 308/1
61.	04.11.09	2700/12298/09	STUJ/20/0900851/000/002		Telefónica O2 Czech republik, a.s., Za Brumlovkou 286, 140 22 Praha 4 v.z. MENTES -Micksterl Vladan, Mrštíkova 3, 709 00 Ostrava	základové stanice Telefonica O2 Czech republik, a.s. umístěné na objektu výrobní haly v prům. areálu Slévárny HEUNISCH	ul. Zaoralova 11	p.p.č. 4245/1, 4245/2, 9067/1
62.	09.11.08	2700/12603/09	STUJ/20/0900863/000/001	11.11.2009	AUTO UNGER s.r.o., Podruhuva 5, 628 00 Brno v.z. Josefrem Mikeskou, Kovářská 1522, 696 62 Slatáňice	přístavba k vytápění objektu AGW Brno, s.r.o.		p.p.č. 6162/1
63.	03.12.09	2700/13462/09	STUJ/20/0900919/000/001	4.12.2009	Ing. Šárka Zemanová, Karoliny Světlé 16, 628 00 Brno	přístavba ve dvorní části RD, stavební úpravy RD	ul. Karoliny Světlé 16	p.p.č. 3047/0
64.	07.12.09	2700/13250/09	STUJ/20/0900896/000/001		RNDR, Jan Helešic, CSc, Stínadova 1, 628 00 Brno, MUDr. Dana Helešicová, Stínadova 1, 628 00 Brno	bazén na p.p.č. 3278/324	ul. Leskauerova	p.p.č. 3278/324
65.	11.12.09	2700/13768/09	STUJ/20/0900944/000/002		Ing. Richard Jordán, Holzova 125, 628 00 Brno, Helena Jordánová, Holzova 125, 628 00 Brno	přístavba sklepu k zahradnímu domku	ul. Holzova 125	p.p.č. 3219/1
66.	14.12.09	2700/13993/09	STUJ/20/0900954/000/001	15.12.2009	Quoc Trach Pham, Pěkná 8, 643 00 Brno	vjezd k RD		p.p.č.3072/1, 3215/1, 3216/1





ÚMČ Brno-Líšeň, Jírova 2, 628 00 Brno									
Odbor územního rozvoje a výstavby									
Územní souhlasy v roce 2010									
p.č.	datum	číslo jednac	spisová značka	vyřizeno	stavebník/investor	název stavby	místopis	stavbou dotčené pozemky v k.ú.Líšeň	
70.	18.01.10	2700/301/10	STUJ/20/1000019/000/001	21.1.2010	Eva Bartoňková, Cacovická 6, 614 00 Brno v.z. Ing. arch. Jilka Vihová, Nad Vrbím 541,664 52 Sokolnice	1. Přístavba RD - zádveří, 2. Stavební úpravy RD	ul. Chmejnice 17	p.p.č. 595/0, 596/0	
71.	29.01.10	2700/117/10	STUJ/20/1000011/000/001	2.2.2010	Ivana Woznicová, Bačovského 2b, 628 00 Brno	1. Přístavba RD ve dvoře, 2. Nástavba RD, 3. Stavební úpravy RD	ul. Klajdovská 59	p.p.č. 1696/0	
72.	08.02.10	2700/926/10	STUJ/20/1000050/000/001	12.2.2010	Zdeněk Just, Ondráčkova 146, 628 00 Brno	1. Přístavba RD ve dvoře, 2. Nástavba RD, 3. Stavební úpravy RD	ul. Ondráčkova 146	p.p.č. 3424/0	
73.	18.03.10	2700/2676/10	STUJ/20/1000151/000/001	23.3.2010	Ing. PRAŽÁK MAREK, spol. s.r.o., Dyjákovice 252, 671 26 Dyjákovice	Novostavba RD	ul. Podhorní	p.p.č. 857/0	
74.	20.04.10	2700/3140/10	STUJ/20/1000182/000/001	26.4.2010	Veronika Konečná, Ondráčkova 239, 628 00 Brno, David Bartl, Merhautova 69, 613 00 Brno v.z. ELKAT, a.s., Mariánské údolí 3, 628 00 Brno v.z. Pavel Kavický	Přístavba RD 1. Novostavba RD se vznikem 1. b.j. o velikosti 5+kk, 2. Připojky z p.p.č. 7511/2, vodovodní, plynovodní, kanalizační splašková a dešťová, elektro, 3. Garáž pro 2 parkovací stání, 4. Zpevněné plochy i na p.p.č. 4376/0, 7511/2, 5. Oplacení a vsak na dešťové vody	ul. Ondráčkova 241	p.p.č. 3869/0	
75.	21.04.10	2700/3470/10	STUJ/20/1000211/000/001	26.4.2010	Michal Škulica, Horníkova 4, 628 00 Brno	1. Garáž, 2. Zahradní domek, 3. Bazén	pří ul. Neklež	p.p.č. 2358/26, 7554/14	
76.	05.05.10	2700/4215/10	STUJ/20/1000258/000/001	5.5.2010	Svatoslav Pospíšil, Fryčajova 153, 614 00 Brno, Vlasta Pospíšilová, Fryčajova 153, 614 00 Brno	Novostavba RD	pří ul. Slavomírova	p.p.č. 5188/0, 5217/3	
77.	07.07.10	2700/6987/10	STUJ/20/1000432/000/001	12.7.2010	Ing. Cyril Malý, Zikova 22, 628 00 Brno v.z. Libor Fiek, Šimáčkova 76, 628 00 Brno	Letní přístřešek restaurace HAVANA	ul. Ondráčkova	p.p.č. 3711/0, 3712/0	
78.	26.07.10	2700/7706/10	STUJ/20/1000473/000/001	27.7.2010	628 00 Brno HAVANA-RESTAURANT, s.r.o., Masarova 9, 628 00 Brno	Přístavby objektu fary	ul. Masarova 9	p.p.č. 6463	
79.	16.09.10	2700/9789/10	STUJ/20/1000637/000/001	20.9.2010	Rímskokatolická farnost u kostela sv. Jilji, Brno - Líšeň, Pohankova 18, 628 00 Brno	1. Novostavba RD, 2. Vjezd, 3. Zpevněné plochy, 4. Terenní úpravy, 5. Opěrné zdi	ul. Pohankova 18	p.p.č. 137/0	
80.	29.09.10	2700/9779/10	STUJ/20/1000636/000/001	4.10.2010	Bmo, MUDr. Helena Tomanová, Poslušného 7, 628 00 Brno		ul. Ondráčkova	p.p.č. 3792/1, 2, 3793/0	
81.	01.10.10	2700/9354/10	STUJ/20/1000612/000/003	6.10.2010	Tasch Petr, Družstevní 10, 679 04 Adamov 1, Mgr. Taschová Monika, Družstevní 10, 679 04 Adamov 1 v.z. Ing Roman Maštil, Hybešova 35, 602 00 Brno	Sjezd z komunikace Přístavba RD, nástavba a stavební úpravy RD	ul. Kubelíkova	p.p.č. 1407	
82.	15.10.10	2700/10219/10	STUJ/20/1000673/000/001	20.10.2010	Ing. Michael Pokorný, Šimáčkova 81, 628 00 Brno		ul. Šimáčkova 81	p.p.č. 1323	





MAGISTRÁT MĚSTA BRNA  
 Odbor územního plánování a rozvoje  
 ODBOR ÚZEMNÍHO PLÁNOVÁNÍ A ROZVOJE  
 Pošlo dne: 18-03-2011  
 Č.j. MMB: 0105848  
 Příl.:

PT-7 Huran

Statutární město Brno  
 Magistrát města Brna  
 MMB/0105878/2011  
 listy: 1 přílohy:  
  
 mmbles11218614 Doručeno: 18.03.2011

**NÁMITKA**  
**KE KONCEPTU ÚZEMNÍHO PLÁNU MĚSTA BRNA**

podle ustanovení § 48 odst. 2 zákona č. 183/2006 Sb., o územním plánování a stavebním řádu (stavební zákon) v platném znění

**I. Identifikační údaje vlastníka/zástupce veřejnosti podávající námitku**

Jméno, příjmení fyzické osoby /  
 název právnické osoby: **FIEDLER s.v.o. IČO 26957591**

Adresa / sídlo: **PASADYKOVA 11, BRNO 602 00**

Identifikace vlastněné  
 nemovitosti: **POZEMKY P.Č. 835/5  
 K.Ú. PŘÍZŘENICE P.Č. 835/37**

Podává-li věcně shodnou námitku více navrhovatelů, jsou údaje o nich (jméno, příjmení, adresa a identifikace vlastněné nemovitosti) uvedeny v samostatných přílohách  ano  ne

**II. Upřesnění obsahu námítky**

k návrhu řešení k procesu pořizování

textové části grafické části

ano  ne  ano  ne  ano  ne

**III. Údaje o uplatněné námitce k variantě (variantám) konceptu**  I.  II.  III.

Městská část: **BRNO - JIH**

Katastrální území: **PŘÍZŘENICE**

Parcelní čísla pozemků  
 (adresa nemovitosti,  
 doplňující popis lokality): **K.Ú. PŘÍZŘENICE  
 P.Č. 835/5 + 835/37**

Obsah námítky: **NESOUHLASÍME S NÁVRHEM II + III  
 ŘEŠENÍ ÚZEMÍ. POZEMKY MÁME  
 DLOUHODOBĚ V MAJETKU PRO SOUKROBÉ  
 KOMBINOVANÉ UŽITÍ.  
 NÁVRH II + III URČUJE NAŠE POZEMKY  
 KE STAVBĚ VYSOKÉ ŠKOLY. TÍM  
 BLOKUJE JAKOUKOLIV SOUKROBNOU  
 STAVBU AŽ V KOMBINACI NEBO ODYTNOU**

**IV. Grafická příloha k námitce**  ano  ne

**V. Ostatní přílohy - zmocnění zástupce veřejnosti, ve smyslu § 23 odst. 2 a 3 stavebního zákona**  ano  ne

**VI. Preference varianty konceptu**  I. varianta  II. varianta  III. varianta

V BRNĚ dne 10.3.2011

podpis vlastníka / zástupce veřejnosti

Fiedler REALITY  
 STAVBA OBCHOD REALITY  
 602 00 Brno  
 IČ: 269 57 591 DIČ: CZ26957591  
 reality@fiedler.cz

Vyplněný formulář zašlete **nejpozději do 10.3.2011** na adresu:  
**Magistrát města Brna, Odbor územního plánování a rozvoje, Kounicova 67, 601 67 Brno**  
 (viz veřejná vyhláška)

BA. KAREL FIEDLER  
 MOBIL 602 500 679  
 e-mail: fiedler@fiedler.cz

P 408



MAGISTRÁT MĚSTA BRNA  
ODBOR ÚZEMNÍHO PLÁNOVÁNÍ A  
ROZVOJE

Pořadové č. připomínky	PI.....
MAGISTRÁT MĚSTA BRNA Odbor územního plánování a rozvoje	

Došlo dne: 10-33-2011

**PŘIPOMÍNKA**  
KE KONCEPTU ÚZEMNÍHO PLÁNU MĚSTA BRNA

Č.j. MMB: 0105491

podle ustanovení § 48 odst. 2 zákona č. 183/2006 Sb., o územním plánování a stavebním řádu (stavební zákon) v platném znění

**I. Identifikační údaje osoby podávající připomínku**

Jméno, příjmení fyzické osoby/ název právnické osoby	Ing. Daniel Jasovský
Adresa / sídlo	Kubíkova 16, Brno 62800
Podává-li připomínku více navrhovatelů, jsou údaje o nich (jméno, příjmení, adresa) uvedeny v samostatné příloze	<input type="checkbox"/> ano <input type="checkbox"/> ne

**II. Upřesnění obsahu připomínky**

k návrhu řešení		k procesu pořizování	
textové části	grafické části		
<input type="checkbox"/> ano <input type="checkbox"/> ne	<input checked="" type="checkbox"/> ano <input type="checkbox"/> ne	<input type="checkbox"/> ano <input type="checkbox"/> ne	<input type="checkbox"/> ano <input type="checkbox"/> ne

**III. Údaje o uplatněné připomínce k variantě (variantám) konceptu**

 I.  II.  III.

Městská část	BRNO - Rohumice
Katastrální území	ROHUMICE
Parcelní čísla pozemků (adresa nemovitosti, doplňující popis lokality)	1185/1, 1186, 1187/3, 1187/4 1193/48, 1193/51, 1193/52, 1193/72
Obsah připomínky	Požadují takovou změnu územního plánu, která umožní na uvedených pozemcích vybudovat duchovní vzdělávací centrum a lesopark, spočívající v samostatně stojící budově v jižní části pozemku p.č. 1193/48 a kaple v severní části pozemku p.č. 1186.

**IV. Grafická příloha k připomínce**

 ano  
 ne

**V. Preference varianty konceptu**

 I. varianta  II. varianta  III. varianta

v Brně dne 9. 3. 2011

Jasovský  
.....  
podpis

Vyplněný formulář zašlete nejpozději do 10.3.2011 na adresu:

Magistrát města Brna, Odbor územního plánování a rozvoje, Kounicova 67, 601 67 Brno

(viz veřejná vyhláška)



územní plán města Brna

MAGISTRÁT MĚSTA BRNA  
ODBOR ÚZEMNÍHO PLÁNOVÁNÍ A  
ROZVOJE

P 409

Pořadové č. připomínky	MAGISTRÁT MĚSTA BRNA Odbor územního plánování a rozvoje
Došlo dne:	10-03-2011

## PŘIPOMÍNKA KE KONCEPTU ÚZEMNÍHO PLÁNU MĚSTA BRNA

Č.j. MMB: 0705/99P

Přil.:

podle ustanovení § 48 odst. 2 zákona č. 183/2006 Sb., o územním plánování a stavebním řádu (stavební zákon) v platném znění

### I. Identifikační údaje osoby podávající připomínku

Jméno, příjmení fyzické osoby/  
název právnické osoby

Ludmila Jasovská

Adresa / sídlo

Kubíkova 16, Brno 628 00

Podává-li připomínku více navrhovatelů, jsou údaje o nich (jméno, příjmení, adresa) uvedeny v samostatné příloze

 ano ne

### II. Upřesnění obsahu připomínky

k návrhu řešení

k procesu pořizování

textové části

grafické části

 ano  ne ano  ne ano  ne

### III. Údaje o uplatněné připomínce k variantě (variantám) konceptu

 I.  II.  III.

Městská část

Brno - Bohunice

Katastrální území

BOHUNICE

Parcelní čísla pozemků  
(adresa nemovitosti,  
doplňující popis lokality)1185/1, 1186, 1187/3, 1187/4,  
1193/48, 1193/51, 1193/52, 1193/72

Obsah připomínky

Požadují takovou změnu územního plánu, která umožní na uvedených pozemcích vybudovat duchovně vzdělávací centrum a lesopark, spočívající v samostatně stojící budově v jižní části pozemku 1193/48 a kaple v severní části pozemku p.č. 1186.

### IV. Grafická příloha k připomínce

 ano ne

### V. Preference varianty konceptu

 I. varianta II. varianta III. varianta

V Brně dne 9.3.2011

podpis

Vyplněný formulář zašlete nejpozději do 10.3.2011 na adresu :

Magistrát města Brna, Odbor územního plánování a rozvoje, Kounicova 67, 601 67 Brno

(viz veřejná vyhláška)



územní plán města Brna

MAGISTRÁT MĚSTA BRNA  
ODBOR ÚZEMNÍHO PLÁNOVÁNÍ A  
ROZVOJE

P 354

Pořadové č. přílohy	MAGISTRÁT MĚSTA BRNA Odbor územního plánování a rozvoje
Došlo dne:	10-03-2011

Čj. MMB: 0106044  
Příl.:

## PŘIPOMÍNKA KE KONCEPTU ÚZEMNÍHO PLÁNU MĚSTA BRNA

podle ustanovení § 48 odst. 2 zákona č. 183/2006 Sb., o územním plánování a stavebním řádu (stavební zákon) v platném znění

**I. Identifikační údaje osoby podávající připomínku**Jméno, příjmení fyzické osoby/  
název právnické osoby: ING. ARCH. VÍT ZELHCAdresa /sidlo: BÍLOVICHA 27  
674 00 BRNO - OBŘANYPodává-li připomínku více navrhovatelů, jsou údaje o nich (jméno, příjmení, adresa) uvedeny v samostatné příloze  ano  ne**II. Upřesnění obsahu připomínky**

k návrhu řešení

k procesu pořizování

textové části

grafické části

 ano  ne ano  ne ano  ne**III. Údaje o uplatněné připomínce k variantě (variantám) konceptu** I.  II.  III.

Městská část: HALOHEŘICE A OBŘANY

Katastrální území: OBŘANY

Parcelní čísla pozemků  
(adresa nemovitosti,  
doplňující popis lokality): 3589; 3590; 3591; 3592; 3593; 3594; 3597; 3602;  
3596 A DALŠÍ KOLEM 3596 AŽ PO 3624

Obsah připomínky:

POŽADUJI V ÚZEMNÍM PLÁNU ZACHOVAT MÁVAN  
PÁSMU KRASNÉ ZELENĚ JAK JE VE STÁVAJÍCÍM  
ÚZEMNÍM PLÁNU JAKO IZOLAČNÍ ZELENĚ  
A STROMOŘADÍ KOLEM CESTY - PORUB UŽ  
TO NEBUDE JAKO SOUČÁST ÚSES.**IV. Grafická příloha  
k připomínce** ano ne**V. Preference varianty konceptu** I. varianta II. varianta III. varianta

v BRNĚ dne 9.3.2011

  
.....  
podpis

Vyplněný formulář zašlete nejpozději do 10.3.2011 na adresu :

Magistrát města Brna, Odbor územního plánování a rozvoje, Kounicova 67, 601 67 Brno

(viz veřejná vyhláška)

## Územní plán města Brna 1994 - Plán využití území

Aktualizovaný stav k: 16.10.2010



Vytištěno: 3. 3. 2011



Brno 10. března 2011

Magistrát města Brna  
Odbor územního plánování a rozvoje  
Kounicova 67  
601 67 Brno

MAGISTRÁT MĚSTA BRNA	
Odbor územního plánování a rozvoje	
Došlo dne:	10 -03- 2011
Č.j. MMB:	0106/055
Příl:	

### **Připomínky ke konceptu Územního plánu města Brna**

podle ustanovení § 48 odst. 2 zákona č. 183/2006 Sb., o územním plánování a stavebním řádu (stavební zákon) v platném znění

Dobrý den,

ke konceptu Územního plánu města Brna mám následující připomínky:

1) Varianta konceptu I (rozvojová) je vzhledem ke svému ambicióznímu rozsahu nereálná, zásadním způsobem zmenšuje podíl zeleně a obecně nezastavěných ploch ve městě.

Jak vyplývá z podkladů k ÚP i z jeho powerpointové prezentace, počet obyvatel města Brna neroste a do budoucna růst nebude – není tudíž nutné provádět masivní výstavbu bytů a satelitní výstavbu na jihozápadě města a v Líšni, ale lépe využít stávající plochy (zejména brownfieldy - Královopolská, areál Zbrojovky, brownfield na ul. Štefánikova, průmyslové objekty na jihu města atd.). Je třeba též reagovat na sociodemografický vývoj – nejvyšší úbytek obyvatel je v samotném centru města, je tedy nutné zlepšit podmínky pro život právě v centru (zeleně, rozumný rozsah automobilové dopravy, klidové zóny, omezení přeměny bytů na nebytové prostory, nepovolování výstavby kancelářských prostor v centru).

2) Zásadní nesouhlas u varianty I s vedením železničního diametru městskou zástavbou.

Kromě ekonomických hledisek (extrémně vysoké náklady na hloubení tunelů – 2/3 trasy vede pod zemí) je třeba vzít v úvahu, že koncept trasy železnice vede nejhustější zástavbou s využitím pro bydlení (žádné průmyslové areály, kde má železnice smysl, nebo volné plochy). Z tohoto důvodu dojde i při vedení železnice tunelem k radikálnímu zhoršení kvality bydlení z důvodu hluku a vibrací (z vlastní zkušenosti z bydlení v Praze jsou mi známy překvapivě silné účinky vibrací a hluku metra vedeného pod zemí ve vzdálenosti 300 – 500 metrů vzdušnou čarou od kolejového tělesa) – a to v částech města, které jsou již dnes nejvíce exponovány z hlediska hluku a škodlivin v ovzduší.

Preference variant II nebo III (tramvaj), případně nulová varianta (žádný diametr).

3) Varianta II je příznivější – přesto nesouhlas zejména s velkým rozvojem zóny Medlánky – Ivanovice. Další výstavba v této lokalitě (další satelit) zhorší životní prostředí v dané oblasti, zejména pak ztíží přístup k chráněnému území Baba. K využití je vhodný areál bývalých kasáren.

Preference varianty III.

4) Varianta III je akceptovatelná, zejména proto, že:

- soustředí rozvoj směrem na jih
- přesunuje silnici R 43 do Boskovické brázdy – nejlepší varianta pro život ve městě

P 389

y. Herxan

**Jana Krejci**

**Od:** Robert Kotzian [kotzian.robert@brno.cz]  
**Odesláno:** 10. března 2011 15:00  
**Komu:** oupr@brno.cz  
**Předmět:** Připomínka ke konceptu územního plánu města Brna  
**Přílohy:** Pripominky\_KotzianRobert.doc



Dobrý den,

tímto podle ustanovení § 48 odst. 2 zákona č. 183/2006 Sb., o územním plánování a stavebním řádu v platném znění podávám připomínky ke konceptu územního plánu města Brna. Připomínky podávám jako jediný navrhovatel k návrhu řešení grafické části, k variatnám konceptu I, II a III. Preferuji varianty konceptu I a II.

Moje jméno, příjmení a adresa: Robert Kotzian, Ukrajinská 17, 625 00 Brno.

**Připomínky včetně odůvodnění jsou obsaženy v souboru, který je přílohou této zprávy.**

Prosím o potvrzení přijetí a zaevidování připomínek.

--

S pozdravem  
Robert Kotzian

1. náměstek primátora statutárního města Brna,  
Dominikánské nám. 1, 601 67 Brno  
Tel.: 54217 2455

10.3.2011

### Odůvodnění navrhovaných změn:

Ve statutárním městě Brně je velmi nízká nabídka kvalitních (tj. v přiměřené míře nezatížených okolní vysokopodlažní zástavbou aj.) pozemků pro výstavbu bydlení v rodinných domech s přiměřeně velkou zahradou. Přitom právě takové bydlení je cílovým bydlením mladých rodin, které se postupně ekonomicky etablují. Nízká nabídka takových pozemků na území města Brna vede k jejich vysokým cenám a ve svém důsledku k tomu, že mnoho mladých rodin a obecně ekonomicky se etablujících lidí odchází bydlet za hranice města. To může v budoucnu posilovat nebezpečí sociodemografické polarizace města Brna vůči svému okolí. Součástí zadání pro zpracování konceptů ÚPmB byl jako jeden z hlavních problémů identifikován jev suburbanizace. Zájmem města Brna je umožnit, aby co nejvíce lidí realizovalo své cílové bydlení na území města a to nejen z řad stávajících občanů, ale i občanů mimobrněnských. To vyžaduje významně rozšířit plochy pro poptávaný druh bydlení, kterým je, podle mého názoru, bydlení rodinné s nízkou výškovou úrovní zástavby. Přestože se jedná o infrastrukturně náročný typ zástavby, domnívám se, že mají-li dotčená území (zejména ve variantě I) potenciál unést například využití pro výrobu a skladování, mají potenciál unést i zástavbu rodinného bydlení s nízkou výškovou úrovní zástavby. Dále s ohledem na stále silnější tendence ke snižování preference velkých měst v zákoně o rozpočtovém určení daní nepovažuji za strategické, aby zatěžující a z hlediska podílu města na daňových výnosech méně významné plochy výroby a skladování byly soustředěny na území města Brna a plochy kvalitního bydlení tak vznikaly v okolních obcích. Soustředěním ploch výroby a skladování na území města Brna tak má potenciál dále posilovat vysoce negativní jev suburbanizace.

### Navrhované změny:

Z výše uvedených důvodů navrhuji na celém řešeném území zvážit rozšíření ploch s využitím B/d1 nebo B/r1 s odpovídajícím doplněním souvisejícími funkcemi.

Konkrétně pak navrhuji následující změny (lokality popsány podle varianty I, připomínky prosím přizpůsobit přiměřeně jednotlivým variantám konceptu):

1. K plochám v lokalitách Ch-1, Tu-1, Tu-2 na území MČ Brno-Chrlice a MČ Brno-Tuřany, s navrženým využitím P/a3: tyto plochy navrhuji zcela, případně ve významné míře nahradit plochami s využitím B/d1 nebo B/r1 a vhodně doplnit plochami se souvisejícími funkcemi.
2. K plochám v lokalitě Li-3 na území MČ Brno-Líšeň s navrženým využitím B/v3 a B/d2: navrhuji jejich změnu na plochy s využitím B/d1 nebo B/r1 a vhodně doplnit plochami se souvisejícími funkcemi.
3. Pro plochy západně přiléhající k místním částem Dolní Heršpice a Přízřenice (MČ Brno-jih) navrhuji snížit výškovou úroveň zástavby na 1, případně výškovou úroveň této zástavby mírněji odstupňovat od stávající zástavby. Plošné uspořádání zástavby v tomto území navrhuji zásadně d nebo r. Zejména v severní části lokality Pr-3 navrhuji změnu na využití na B/d1 nebo B/r1.
4. V MČ Brno-Bohunice v lokalitě Červeného kopce, lokalita Be-6, navrhuji v plochách se způsobem využití B snížit výškovou úroveň zástavby na 1.



MAGISTRÁT MĚSTA BRNA	
Odbor územního plánování a rozvoje	
Došlo dne:	10 - 03 - 2011
Č.j. MMB:	0.106.078
Příl.:	

Magistrát města Brna  
Odbor územního plánování a rozvoje  
Kounicova 67  
601 67 Brno

Vaše značka:

Naše značka:

Vyřizuje / linka:

V Brně dne:

Ing. Dobrovolný Miroslav

9.3. 2011

### Věc : Připomínka ke konceptu Územního plánu města Brna

Stavební společnost OHL ŽS, a.s. má naplánováno v souladu s dlouhodobou strategií rozvoje další růst společnosti a rozvíjení nových výrobních aktivit. Rozhodující činnosti nutné pro stavební výrobu máme soustředěné ve výrobním areálu na ulici Drážní 11 v městské části Brno Slatina. Tento areál je v současné době plně využit a proto plánujeme v období 3-5 roků jeho další rozšíření, které nám umožní umístění nových technologií pro zpracování betonářské oceli, výroby slaboproudých zařízení a centralizaci bednicích, lešňových a pažicích systémů. Tyto činnosti umožní vytvoření nových pracovních míst pro 80 – 100 dělnických profesí.

Rozšíření tohoto výrobního areálu plánujeme v 1. etapě v zadní části tohoto areálu na pozemcích č. 2197/39, 2197/38, 2197/37, 2197/36, 2197/35, 2197/34, 2197/40, 2197/41, 2197/42, 2197/43 v k.ú. Slatina. Prodej těchto pozemků naší společností máme s jejich majiteli smluvně předjednan.

Rozšíření našeho výrobního areálu dle plánu jeho rozvoje nebude možné realizovat v případě, že přes některé výše vyjmenované pozemky bude procházet komunikace dle konceptu Územního plánu pro tuto část města Brna. Žádáme Vás o posouzení změny odsunutí vedení trasy této pozemní komunikace za hranice těchto pozemků, nebo tak, aby vybudování této komunikace mělo co nejmenší dopad na námi uvažované rozšíření areálu. Jsme připraveni k jednání, které přinese řešení vzniklé situace tak, aby byl zachován rozvoj daného území a mohly být naplněny i naše rozvojové plány.

Grafické přílohy : Studie rozvoje areálu Slatina, OHL ŽS, a.s – celková situace, detail.

Za vyřízení naší připomínky předem děkuji

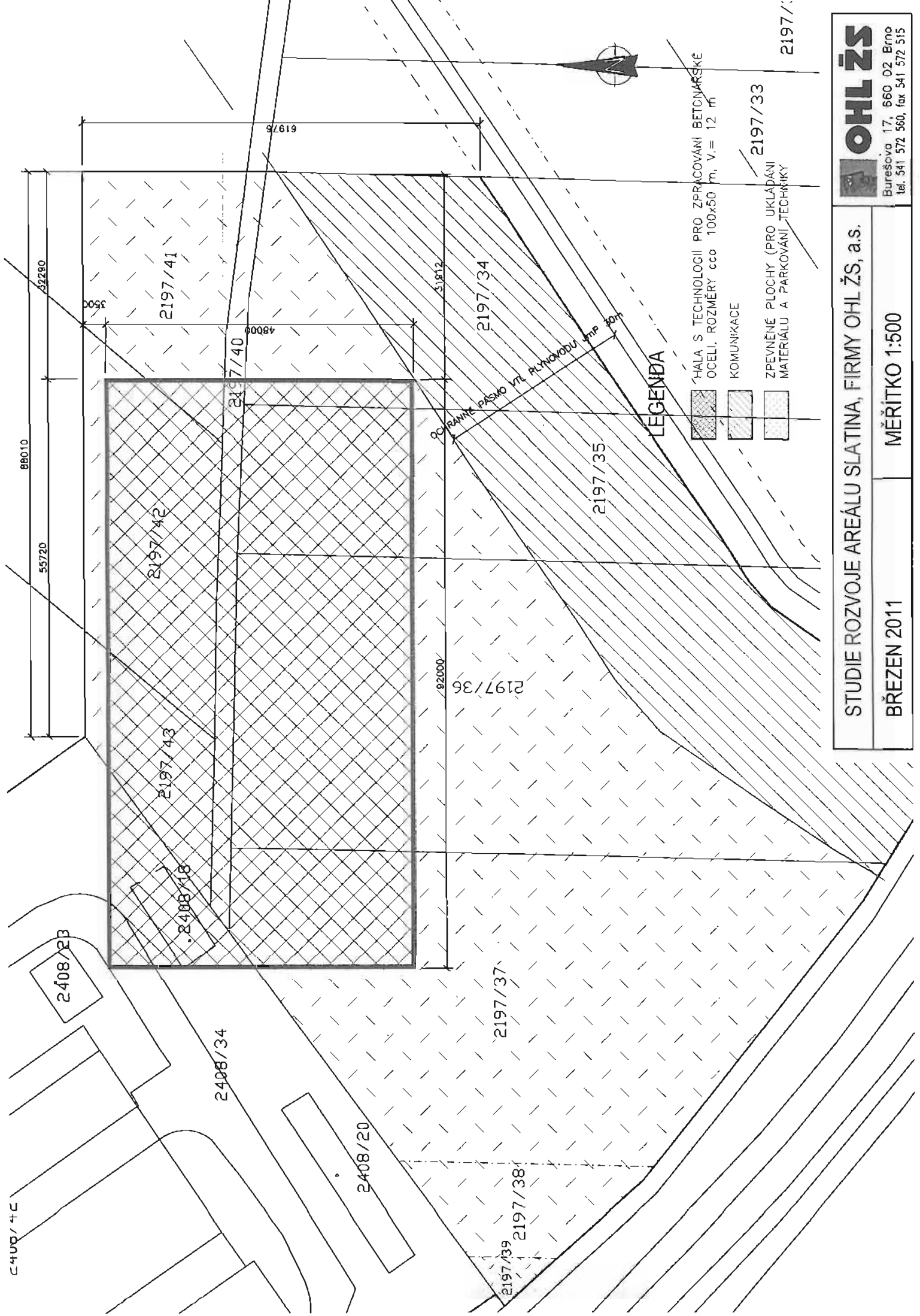
Paolo Bee





2. místopředseda představenstva a finanční ředitel  
OHL ŽS, a.s.

OHL ŽS, a.s.  
Burešova 938/17, 660 02 Brno - střed  
tel.: +420 541 571 111, fax: +420 541 212 166  
IČ: 463 42 796, DIČ: CZ46342796  
bankovní spojení: KB Brno - město, č.ú.: 7507621/0100

127

OHL ŽS, a.s.  
Burešova 938/17, CZ - 660 02 Brno - střed  
IČ: 463 42 796, DIČ: CZ46342796



- LEGENDA**
-  HALA S TECHNOLOGIÍ PRO ZPRACOVÁNÍ BETONÁRSKÉ
  -  OCELI, ROZMĚRY cca 100x50 m, V. = 12 m
  -  KOMUNIKACE
  -  ZPEVNĚNÉ PLOCHY (PRO UKLÁDÁNÍ MATERIÁLU A PARKOVÁNÍ) TECHNICKY

STUDIE ROZVOJE AREÁLU SLATINA, FIRMY OHL ŽS, a.s.

BŘEZEN 2011

MĚŘÍTKO 1:500

**OHL ŽS**  
 Burešova 17, 660 02 Brno  
 tel. 541 572 560, fax 541 572 515

2197/33

2197/34

2197/35

2197/36

2197/37

2197/38

2197/39

2197/40

2197/41

2197/42

2197/43





2408/18

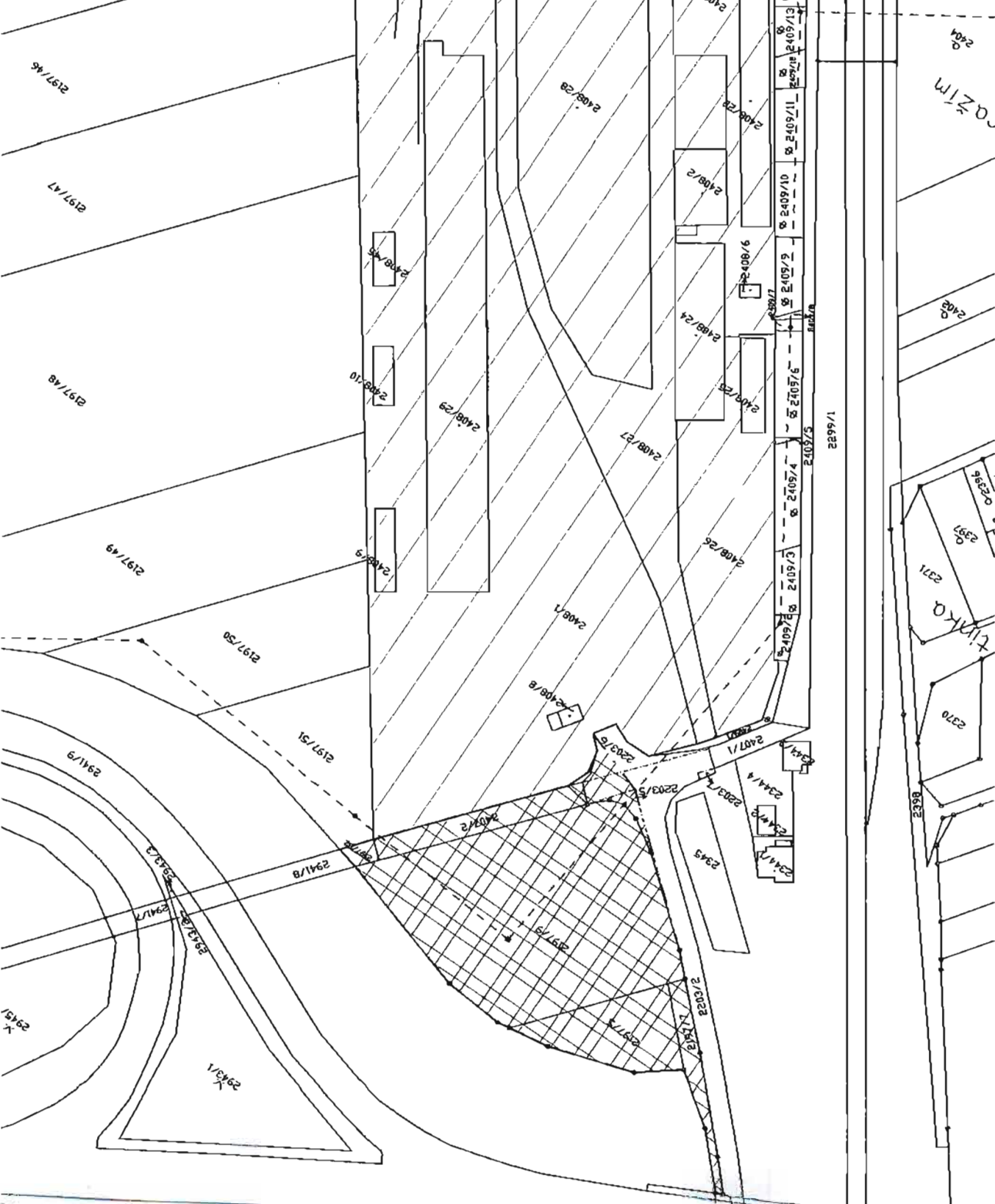
2408/20

2408/23

2408/34

C 400/4C

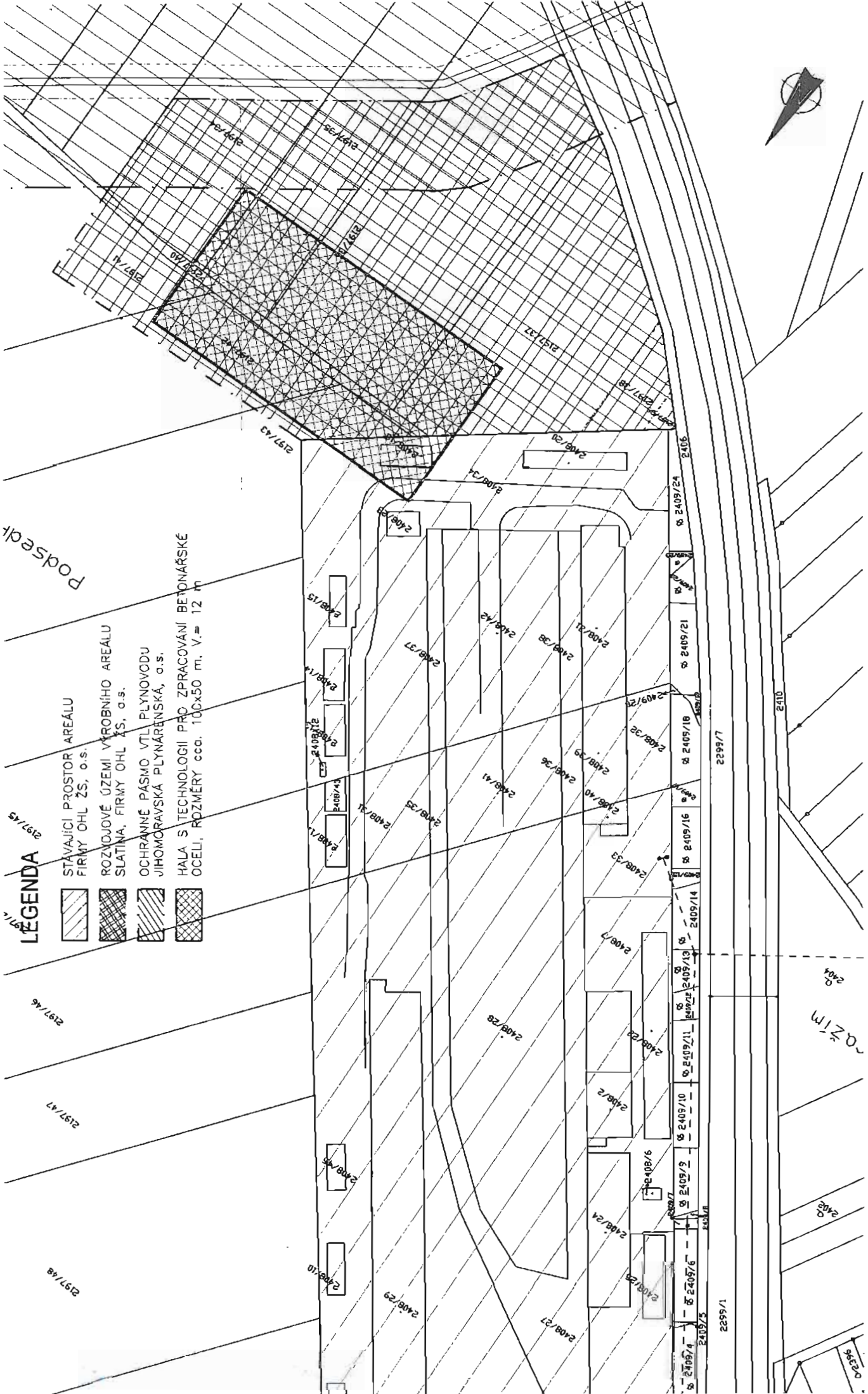
- LEGENDA**
-  STÁVAJICI PROSTOR AREÁLU FIRMY OHL ŽS, c.s.
  -  ROZVOJOVÉ ÚZEMÍ VYROBNÍHO AREÁLU SLATINA, FIRMY OHL ŽS, a.s.
  -  OCHRANNÉ PÁSMO VTL PLYNOVODU JIHOHRÁVSKÁ PLYNÁRNÍSKÁ, a.s.
  -  HALA S TECHNOLOGIÍ PRO ZPRACOVÁNÍ BI OCELI, ROZMĚRY cca. 100x50 m, V. = 12







STUDIE ROZVOJE  
ÚNOR 2011

ČÁST A

ČÁST B



- LEGENDA**
-  STÁVAJÍCÍ PROSTOR AREÁLU FIRMY OHL ŽS, o.s.
  -  ROZVOJOVÉ ÚZEMÍ VÝROBNÍHO AREÁLU SLATINA, FIRMY OHL ŽS, o.s.
  -  OCHRANNÉ PÁSMO VTL PLYNOVODU JIHOŘAVSKÁ PLYNÁŘSKÁ, o.s.
  -  HALA S TECHNOLOGIÍ PRO ZPRACOVÁNÍ BETONÁŘSKÉ OCELI, ROZMĚRY cca. 100x50 m, V= 12 m

STUDIE ROZVOJE AREÁLU SLATINA, FIRMY OHL ŽS, a.s.

ÚNOR 2011

MĚŘÍTKO 1:1 000

ČÁST B

ČÁST A

**OHL ŽS**  
 Burešova 17, 660 02 Brno  
 tel. 541 572 560, fax 541 572 515



N 1956 Hee



MAGISTRÁT MĚSTA BRNA  
ODBOR ÚZEMNÍHO PLÁNOVÁNÍ A  
ROZVOJE

Pořadové číslo připomínky	MAGISTRÁT MĚSTA BRNA Odbor územního plánování a rozvoje
Došlo dne:	10-03-2011 0106 086
Č.j. MMB:	.....
Příl.:	.....

## PŘIPOMÍNKA KE KONCEPTU ÚZEMNÍHO PLÁNU MĚSTA BRNA

podle ustanovení § 48 odst. 2 zákona č. 183/2006 Sb., o územním plánování a stavebním řádu (stavební zákon) v platném znění

### I. Identifikační údaje osoby podávající připomínku

Jméno, příjmení fyzické osoby/ název právnické osoby	ING. DANA PLEŠKÁČOVÁ JIŘÍ PLEŠKÁČ
Adresa / sídlo	ONDRAČKOVA 2421/37, 62800 BRNO ONDRAČKOVA 2421/37, 62800 BRNO
Podává-li připomínku více navrhovatelů, jsou údaje o nich (jméno, příjmení, adresa) uvedeny v samostatné příloze	<input type="checkbox"/> ano <input checked="" type="checkbox"/> ne

### II. Upřesnění obsahu připomínky

k návrhu řešení		k procesu požizování	
textové části	grafické části		
<input checked="" type="checkbox"/> ano <input type="checkbox"/> ne	<input checked="" type="checkbox"/> ano <input type="checkbox"/> ne	<input type="checkbox"/> ano	<input type="checkbox"/> ne

### III. Údaje o uplatněné připomínce k variantě (variantám) konceptu

I.     II.     III.

Městská část	BRNO - LIŠENŮV
Katastrální území	LIŠENŮV
Parcelní čísla pozemků (adresa nemovitosti, doplňující popis lokality)	314/1 ; (314/2, 316/2; 665/16 .....) ÚSEK PODEL POTOKA
Obsah připomínky	V ČÁSTI PODEL POTOKA VEDE ÚČELOVÁ KOMUNIKACE, KTERÁ SLOŽÍ PRO OBSLUHU TOKU, KANALIZACE... SOUSEDNÍ POZEMKY NÁLEŽÍ DO PLOCHY BYDLENÍ B/1+2. ABY BYLO MOŽNÉ VYUŽÍT VEŠKÝCH PLOCH ZAHRAD PRO BYDLENÍ, BYLA BY NUTNÁ KOMUNIKACE PRO PŘÍVEZD K NOVÝM RD - OD POTOKA. DOPORUČUJEME PLOCHU PODEL POTOKA ZMĚNIT NA PLOCHU DOTRAVNĚNÍ INFRASTRUKTURY - PL. VEŘEJNÉ OBSLUHY ÚZEMÍ, KDE BY MOHLA BÝT VYBUDOVÁNA NOVÁ KOMUNIKACE PRO NOVOU VÝSTAVBU RD V ZAHRADÁCH.

### IV. Grafická příloha k připomínce

ano  
 ne

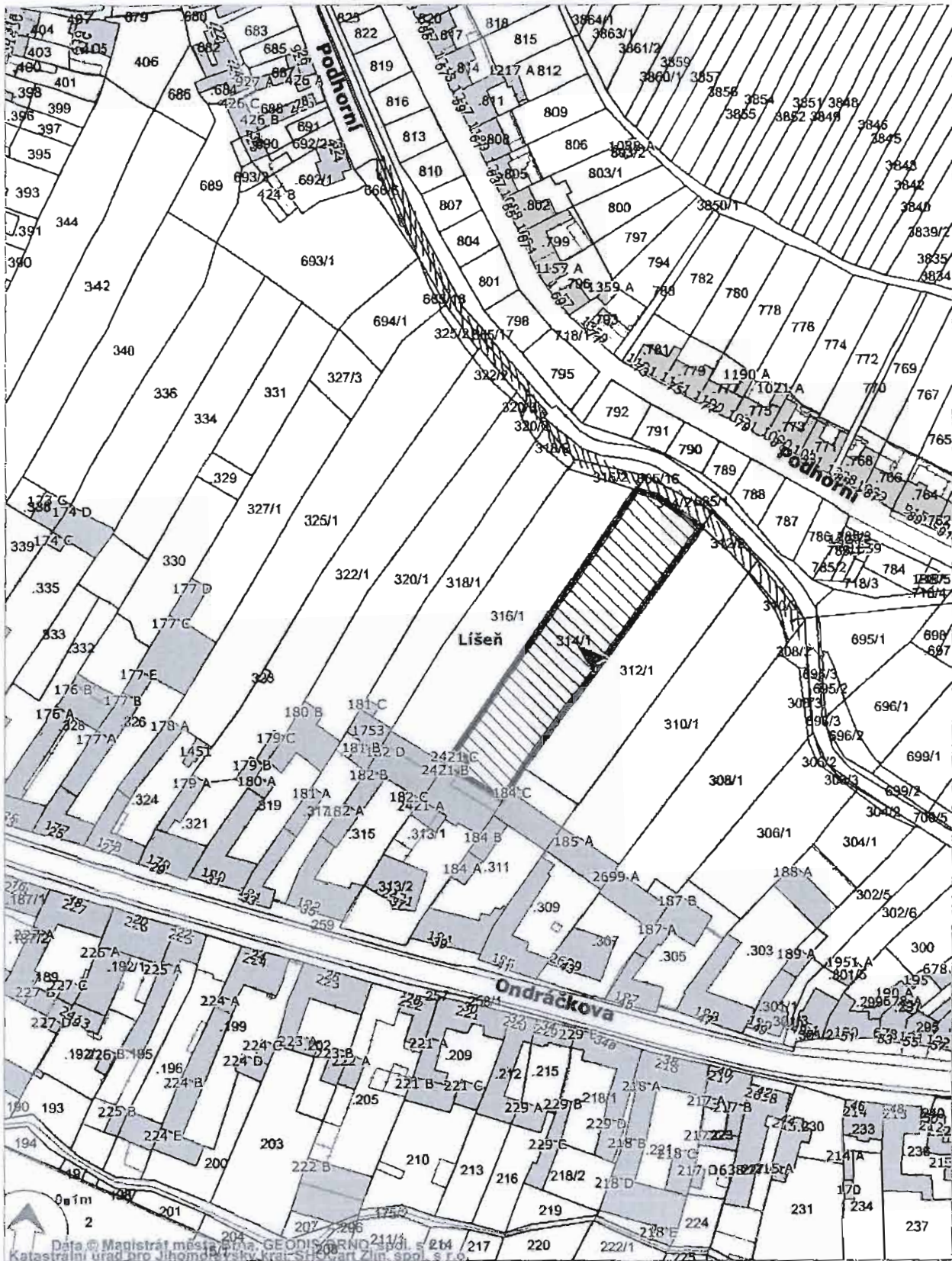
### V. Preference varianty konceptu

I. varianta                       II. varianta                       III. varianta

V BRNĚ dne 10.3.2011 Dana Plešková Jiří Plešák  
podpis

Vyplněný formulář zašlete nejpozději do 10.3.2011 na adresu :  
Magistrát města Brna, Odbor územního plánování a rozvoje, Kounicova 67, 601 67 Brno  
(viz veřejná vyhláška)





STAVANÍ  
OCELOVA  
KOMUNIKACE

L 1626 a



**Magistrát města Brna,  
Odbor územního plánování a rozvoje,  
Kounicova 67, 601 67 Brno**

**Připomínka  
KE KONCEPTU ÚZEMNÍHO PLÁNU MĚSTA BRNA**

podle ustanovení § 48 odst. 2 zákona č. 183/2006 Sb., o územním plánování a stavebním řádu (stavební zákon) v platném znění

**I. Identifikační údaje zástupce veřejnosti podávajících námitku:**

název osoby: ing. Bernard Rampáček  
Adresa / sídlo: **Hlavní 97, Popice 691 27**  
Identifikace vlastněné nemovitosti: rodinný dům Konopná č.p. 8, Brno 617 000  
p.č. 1332, k.ú. Komárov

Podává-li věcně shodnou námitku více navrhovatelů, jsou údaje o nich (jméno, příjmení, adresa a identifikace vlastněné nemovitosti) uvedeny v samostatných přílohách ne

**II. Upřesnění obsahu námítky**

**k návrhu řešení**

textové části  
ano

grafické části  
ano

**k procesu pořizování**

ano

**III. Údaje o uplatněné námitce k variantě (variantám) konceptu**

**Městská část** Brno- jih  
**Katastrální území** Brno- Komárov  
**Parcelní čísla pozemků**  
(adresa nemovitosti, doplňující popis lokality)

I. ano    II. ano    III. ano

1) K návrhu řešení využití plochy Kv-5 mezi ulicemi Jeneweinovou, Roháčkovou a Svatopeterskou, která je ve variantě I, II, III rozdělena na dvě části :

- s označením B/r2 přiléhající k ul. Jeneweinovou
  - s označením C/v4-g přiléhající k ul. Svatopeterské
- uplatňují tyto připomínky:

Nesouhlasím s výškou staveb až 22m ( plocha C/c4-g) .V daném místě je pouze jedna výšková budova a ve všech přilehlých ulicích jsou nízké dvou a třípatrové budovy. Vzhledem k charakteru okolní zástavby a návaznosti na přilehlé náměstí, na blízkost městského okruhu a na druhé straně přiléhající uvažovaný železniční uzel, doporučuji posílit veřejnou zeleň v daném místě. Dle mých představ je tento prostor předurčen jako veřejné prostranství se zelení, která zlepší životní prostředí a vytvoří přirozené zázemí pro hustou okolní zástavbu. Lze připustit, další výstavbu pro bydlení podobně jako na přilehlých ulicích B/r2 a v části přiléhající k ul. Svatopeterské maximálně parametr C/v3-g. V tomto provedení není vhodná žádná z předložených variant a doporučuji snížení hladiny staveb a vyčlenit větší části plochy pro veřejnou zeleň. Je nutné zohlednit i tramvajovou dopravu, která bude ve všech variantách tímto místem procházet a je výrazným zdrojem hluku, který je potřeba od obytných domů oddělit přírodní překážkou.

2) K návrhu dle Varianty I – využití plochy Po-16/m – jako zábor pro vytvoření školského zařízení považuji vznik tohoto zařízení jako nadbytečné vzhledem k dostatečné kapacitě současných školských zařízení. Bylo by větším přínosem zastavět daný prostor, pro rozšíření možností kulturního vyžití místních obyvatel, kulturním sálem nebo podobným zařízením, které by plně využilo potenciálu dopravní dostupnosti a strategického umístění tohoto prostoru. Dále žádám o změnu umístění plánované výstavby retenční nádrže na ul. Jeneweinova, která je

situována do blízkosti této lokality, jejím přesunem do tohoto prostoru. Zabránilo by to jejímu konfliktnímu umístění ve vztahu k obytným domům na ulici Jeneweinové.

4) K návrhu řešení velkého městského okruhu měst. čtvrtí Komárov považuji za nejvýhodnější variantu I, která řeší vedení dopravy od ul. Vodařské pod zemí. Doporučuji řešení, kdy by tunel byl veden již pod řekou Svratkou od ulice Kšírové. Odmítám řešení po povrchu dle var.II a III.

6) K umístění plochy veřejné zeleně Pv-<sup>234/m</sup>324( var.I), nebo Pv-252/m (var.II. a III.) mám tyto výhrady:

Tato plocha se nachází na soutoku Svratky a Svitavského náhonu. Velkou část prostou má v budoucnu zabrat prostor retenční nádrže Jeneweinova. Toto zařízení bude pod zemí a bude kryto pouze malou vrstvou zeminy. Daným prostorem prochází hlavní stoky městské kanalizace (A a B). Není možné předpokládat výsadbu vzrostlé zeleně (stromy), ale pouze drobné křoviny. Dále zde bude uzavřený areál provozu retenční nádrže. Nelze toto území hodnotit jako plochu veřejné zeleně, bude to prostor osázený drobnými křovinami a z větší části oplocený. Na úkor výstavby retenční nádrže byla zcela zdevastována veškerá zeleně v tomto prostoru. Je proto nutné najít jiné volné prostory, které bude možné osadit srovnatelnou zelení, jaká zde byla před započítáním výstavby retenční nádrže. Doporučuji vyčlenit z výše uvedených lokalit Kv-6 a Kv-5!!

Všechny připomínky se vztahují k:

Městská část

Brno- jih

Katastrální území

Brno- Komárov

Grafická příloha k připomínce - viz mapy I,II,III

Preference varianty konceptu -dle jednotlivých připomínek

IV.Grafická příloha k námitce

ano

4x

V.Ostatní přílohy

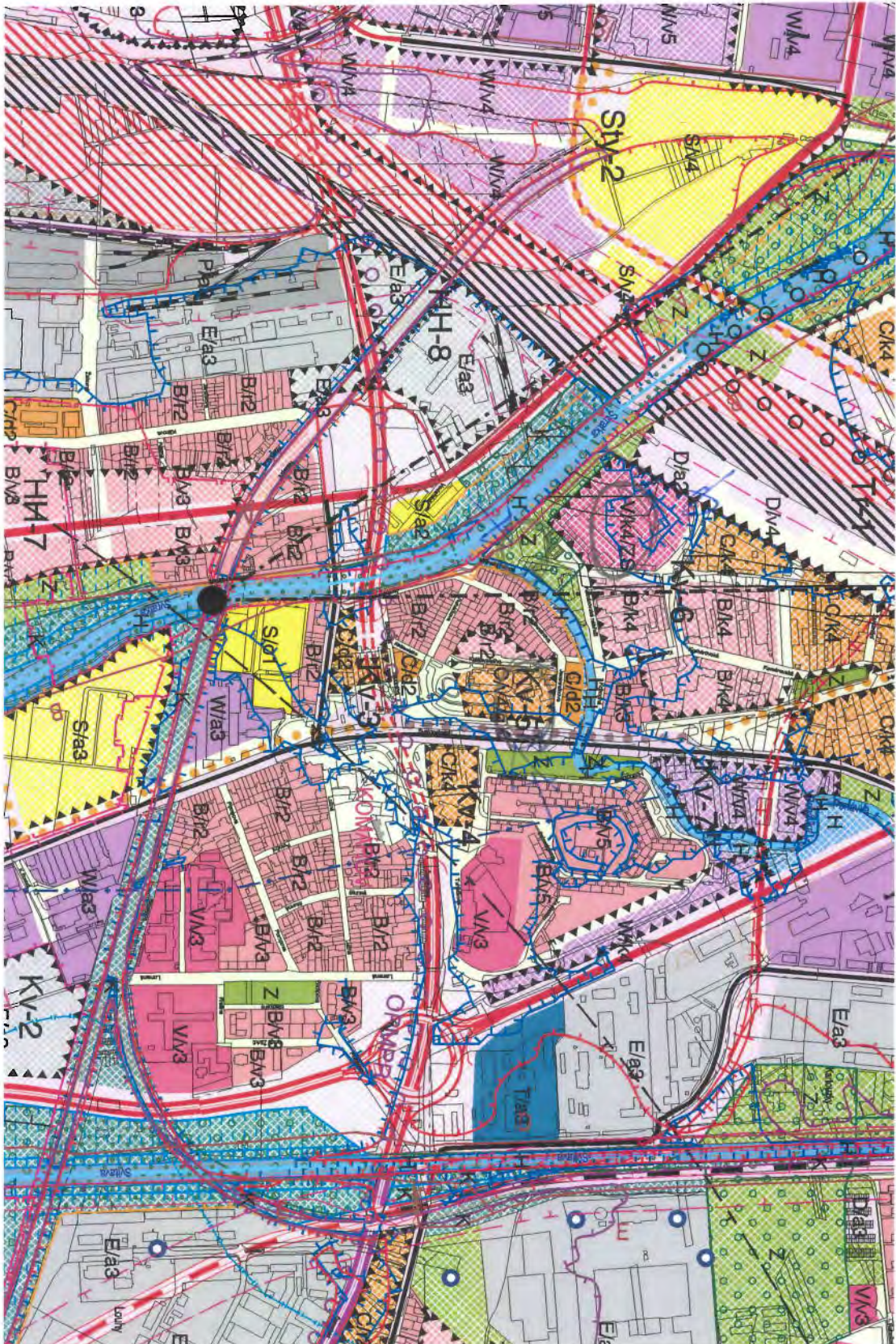
zmocnění zástupce veřejnosti, ve smyslu § 23 odst.2 a 3 stavebního zákona

ne

V Brně dne 7.3 2011

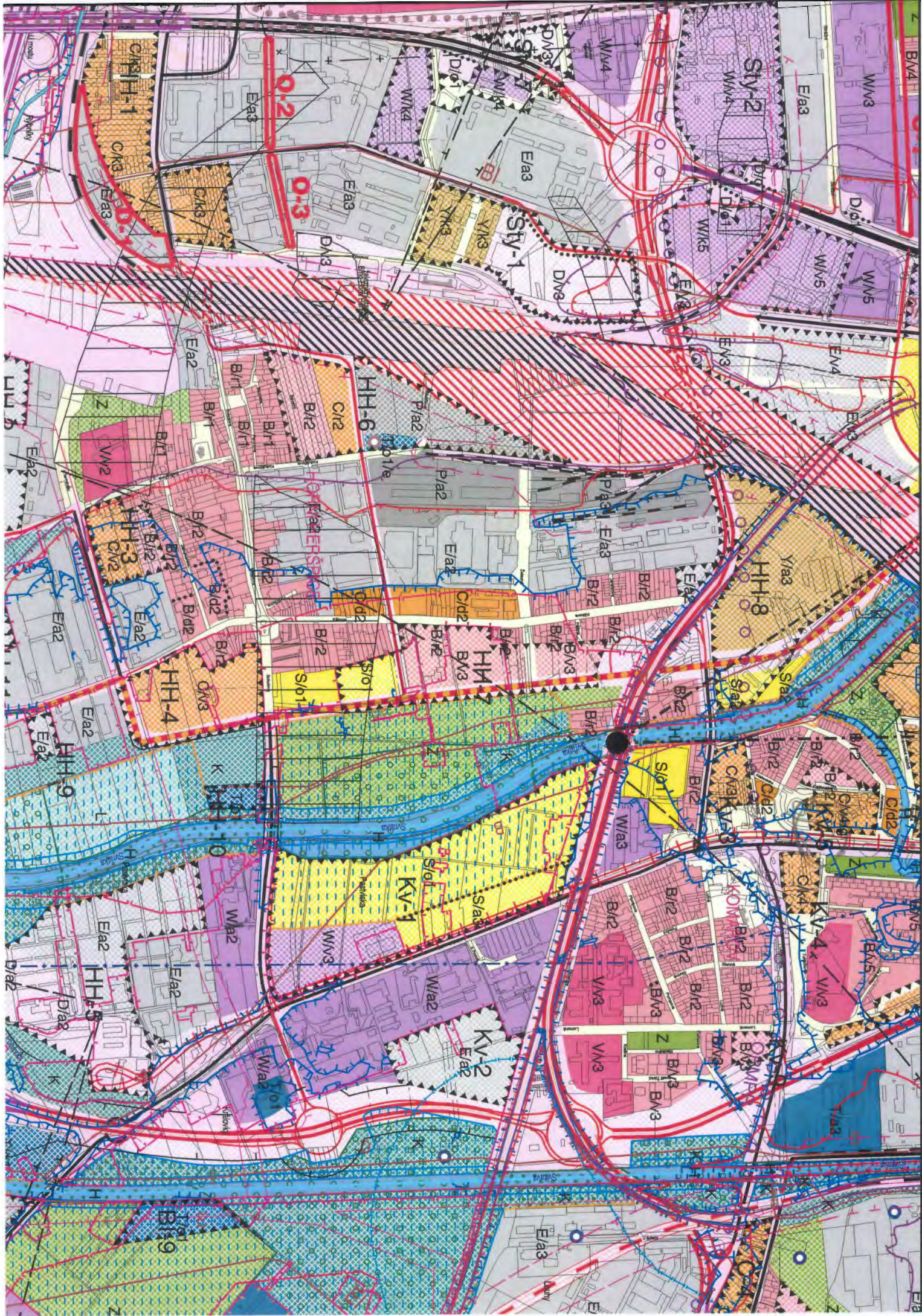
podpis:

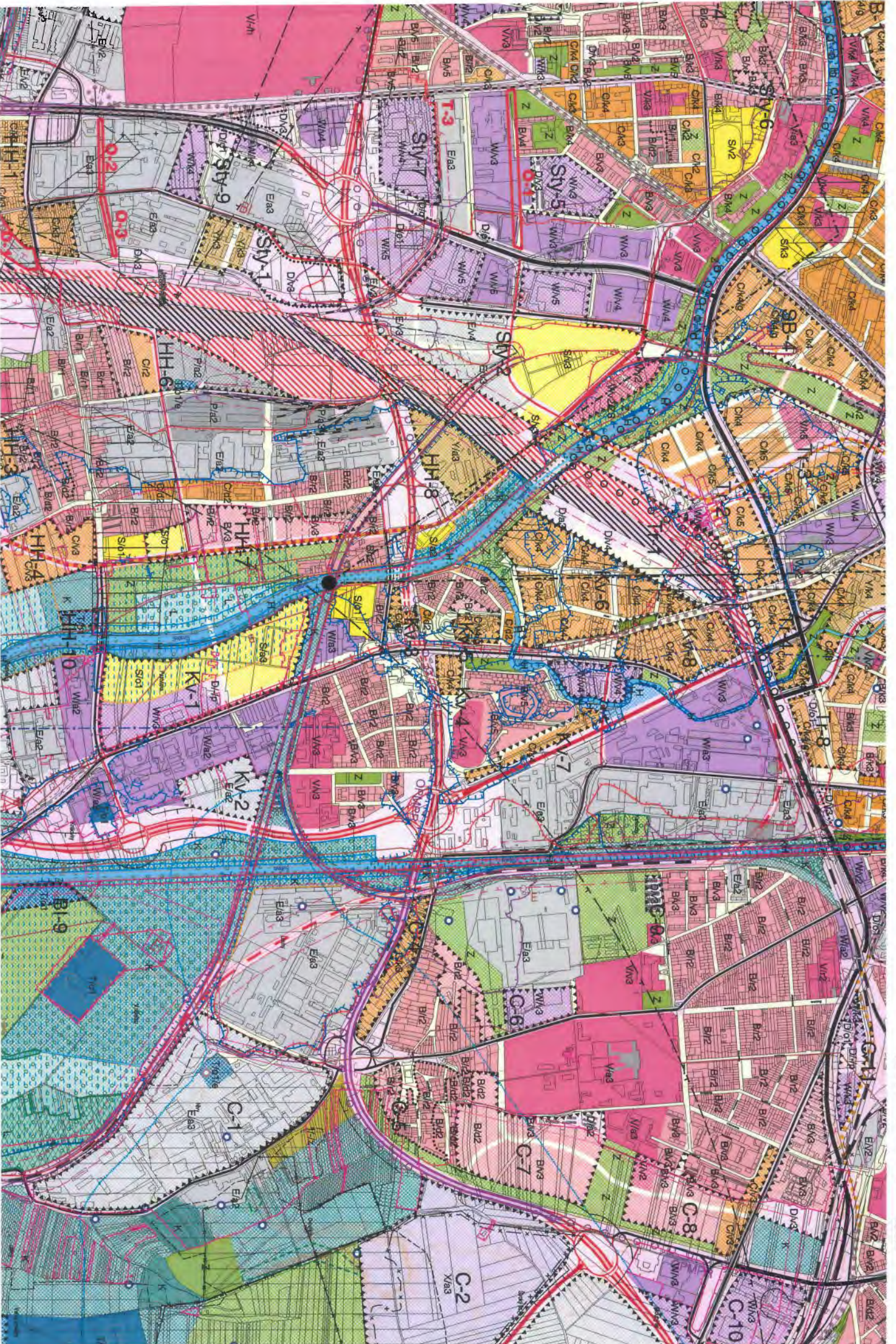




VARIANTA I  
VYZNAČENÍ  
DOČERNÝCH  
PRŮM







P 333



MAGISTRÁT MĚSTA BRNA  
ODBOR ÚZEMNÍHO PLÁNOVÁNÍ A  
ROZVOJE

Pořadové č. připomínky	P/.....
MAGISTRÁT MĚSTA BRNA Odbor územního plánování a rozvoje	
Došlo dne 10-03-2011	

<b>PŘIPOMÍNKA</b>		Č.j. MMB: 0106/11
<b>KE KONCEPTU ÚZEMNÍHO PLÁNU MĚSTA BRNA</b>		Přil.
podle ustanovení § 48 odst. 2 zákona č. 183/2006 Sb., o územním plánování a stavebním řádu (stavební zákon) v platném znění		
<b>I. Identifikační údaje osoby podávající připomínku</b>		
Jméno, příjmení fyzické osoby/ název právnické osoby	Šiví a Renata Demelovi	
Adresa / sídlo	Roháčkova 11, 617 00 Brno	
Podává-li připomínku více navrhovatelů, jsou údaje o nich (jméno, příjmení, adresa) uvedeny v samostatné příloze	<input type="checkbox"/> ano <input type="checkbox"/> ne	
<b>II. Upřesnění obsahu připomínky</b>		
k návrhu řešení	k procesu pořizování	
textové části <input type="checkbox"/> ano <input type="checkbox"/> ne	grafické části <input type="checkbox"/> ano <input type="checkbox"/> ne	<input type="checkbox"/> ano <input type="checkbox"/> ne
<b>III. Údaje o uplatněné připomínce k variantě (variantám) konceptu</b> <input type="checkbox"/> I. <input type="checkbox"/> II. <input type="checkbox"/> III.		
Městská část	Brno Jih	
Katastrální území	Komařov	
Parcelní čísla pozemků (adresa nemovitosti, doplňující popis lokality)		
Obsah připomínky	1. Pokud by byla varianta I., tak požadujeme aby vyústění tunelu pod Mariánským nám. bylo až za někou Svratkou. 2. Varianta II. z důvodu vedení VMO v místě Přerovské trati. 3. Plocha vedle internatu Kv-5 s označením zůstává C/IV41g. Požadujeme zachování zeleně to znamená změna na "Z". V případě zůstává změnit na B/IV21g. 4. Bratislavská radiála by měla pokračovat podél Svratky, ne za sídlištěm.	
<b>IV. Grafická příloha k připomínce</b>	<input type="checkbox"/> ano <input type="checkbox"/> ne	
<b>V. Preference varianty konceptu</b>		
<input type="checkbox"/> I. varianta <input checked="" type="checkbox"/> II. varianta <input type="checkbox"/> III. varianta		
v Brně dne 19.2.2011	Šiví Demel Renata Demelová podpis	
Vyplněný formulář zašlete nejpozději do 10.3.2011 na adresu : Magistrát města Brna, Odbor územního plánování a rozvoje, Kounicova 67, 601 67 Brno (viz veřejná vyhláška)		





MAGISTRÁT MĚSTA BRNA  
ODBOR ÚZEMNÍHO PLÁNOVÁNÍ A  
ROZVOJE

P 317 Hei

Pořadové č. připomínky	MAGISTRÁT MĚSTA BRNA Odbor územního plánování a rozvoje
Došlo dne.	10-03-2011
Č.j. MMB:	0106/153
Přil.	

## PŘIPOMÍNKA KE KONCEPTU ÚZEMNÍHO PLÁNU MĚSTA BRNA

podle ustanovení § 48 odst. 2 zákona č. 183/2006 Sb., o územním plánování a stavebním řádu (stavební zákon) v platném znění

### I. Identifikační údaje osoby podávající připomínku

Jméno, příjmení fyzické osoby/ název právnické osoby	MONIKA PÁRAL BAZALOVÁ
Adresa /sidlo	VOMÁČKOVA 18, 619 00 BRNO
Podává-li připomínku více navrhovatelů, jsou údaje o nich (jméno, příjmení, adresa) uvedeny v samostatné příloze	<input type="checkbox"/> ano <input checked="" type="checkbox"/> ne

### II. Upřesnění obsahu připomínky

k návrhu řešení		k procesu pořizování	
textové části	grafické části		
<input checked="" type="checkbox"/> ano <input type="checkbox"/> ne	<input checked="" type="checkbox"/> ano <input type="checkbox"/> ne	<input type="checkbox"/> ano <input type="checkbox"/> ne	<input type="checkbox"/> ano <input type="checkbox"/> ne

### III. Údaje o uplatněné připomínce k variantě (variantám) konceptu

I.  II.  III.

Městská část	BRNO - JIH
Katastrální území	HORNÍ HERŠPICE
Parcelní čísla pozemků (adresa nemovitosti, doplňující popis lokality)	
Obsah připomínky	viz příloha

### IV. Grafická příloha k připomínce

ano  
 ne

### V. Preference varianty konceptu

I. varianta  II. varianta  III. varianta

V ..... dne 9.3.2011

podpis

Vyplněný formulář zašlete nejpozději do 10.3.2011 na adresu :

Magistrát města Brna, Odbor územního plánování a rozvoje, Kounicova 67, 601 67 Brno  
(viz veřejná vyhláška)

## ***Připomínky k připravovanému ÚP města Brna***

- 1. V první řadě by měly být zpracovány územně-plánovací podklady či dokumentace pro Dolní Heršpice a Přízřenice, jako samostatné celky, které by řešily komplexní urbanistický návrh regenerace a dostavby těchto celků.

Teprve pak by se měly řešit dokumenty pro nové rozvojové celky.

-2. Neřeší, naopak **zhoršuje** již tak nepřiměřenou nákladní dopravu v této lokalitě, navíc s absencí kvalitních chodníků mezi Dolními Heršpicemi a Přízřenicemi podél ulice Havránkové.

V jakém stavu jsou komunikace, vlivem kamionové dopravy, si může prohlédnout každý. Místní komunikace **nejsou vhodné** pro kamionovou dopravu.

-3. Není řešeno vybudování protihlukové bariéry podél dálnice D 1 po odbočku na D 2.

Těleso dálnice je zde vedeno na vyvýšeném náspu v **úrovni 3.NP** a hustého dálničního provozu si užíváme, jak pohledově tak i sluchově, teď hlavně v souboru CUBBE na ul. Vomáčkové

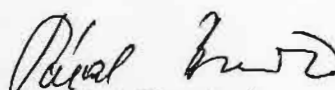
-4. Až v připravovaném návrhu se někdo zamýšlí nad oddělením, resp. odstíněním ploch pro výrobu od bytových ploch. A co ulice Vomáčkova? To to došlo někomu až teď, že je třeba, i při povolování staveb, dát podmínku oddělení ploch alespoň osázením vzrostlými dřevinami v kombinaci se stálezeleným porostem? Vše by se dalo řešit, kdybychom mohli začít podle bodu -1.

-5. Návrh neobsahuje ani jeden záměr, vedoucí k zachování a hlavně obnově dotčených obcí.

Nová čtvrť by si měla původní obce a jejich historii přiznávat a ne je umrtvovat, jak se to děje v mnoha brněnských sídlištích. Dodržovat historicky přirozené hranice těchto obcí a navazovat na ně citlivě a s dostatečným odstupem.

-6. Jak je jasné z usnesení Rady MČ Brno-jih nezajímá vedení radnice nic jiného než vidina finančního prospěchu. Ze starostí o kvalitu bydlení a žití obecně, to nebude ani náhodou. Takže bez ohledu na vše, bude radnice Brno-jih řešit své logistické centrum. Tam by mohlo určitě něco kápnout. Ale aby to nedopadlo stejně, jako hodně kauz, kterých se osobně „zúčastnil“ ing. Jonáš. Na Magistrátu města Brna na něj stále „vzpomínají“ za stamilionové ztráty v kauze Jalta atd. Stačí si jen oživit velmi nedávnou minulost....

V Dolních Heršpicích 9.3.2011

  
Monika Páral-Bazalová  
Vomáčkova 18  
619 00 BRNO



MAGISTRÁT MĚSTA BRNA  
ODBOR ÚZEMNÍHO PLÁNOVÁNÍ A  
ROZVOJE

Pořadové č. připomínky	PI.....
MAGISTRÁT MĚSTA BRNA Odbor územního plánování a rozvoje	
Došlo dne: 10.03.2011	

**PŘIPOMÍNKA**  
KE KONCEPTU ÚZEMNÍHO PLÁNU MĚSTA BRNA

C.j. MMB: 0106160

podle ustanovení § 48 odst. 2 zákona č. 183/2006 Sb., o územním plánování a stavebním řádu (stavební zákon) v platném zn.

**I. Identifikační údaje osoby podávající připomínku**

Jméno, příjmení fyzické osoby/ název právnické osoby	Milan LUSTIG, RNDr
Adresa / sídlo	BRNO, Hvězdova 4, 60200
Podává-li připomínku více navrhovatelů, jsou údaje o nich (jméno, příjmení, adresa) uvedeny v samostatné příloze	<input type="checkbox"/> ano <input checked="" type="checkbox"/> ne

**II. Upřesnění obsahu připomínky**

k návrhu řešení	k procesu pořizování
textové části <input checked="" type="checkbox"/> ano <input type="checkbox"/> ne grafické části <input type="checkbox"/> ano <input checked="" type="checkbox"/> ne	<input type="checkbox"/> ano <input type="checkbox"/> ne

**III. Údaje o uplatněné připomínce k variantě (variantám) konceptu**     I.     II.     III.

Městská část	BRNO, KOMÁROV
Katastrální území	
Parcelní čísla pozemků (adresa nemovitosti, doplňující popis lokality)	
Obsah připomínky	Při plánovaných úpravách Koudrova (i dalších částí Brna jih) zachovat co nejvíce původní zeleně a příp. odstraněnou zeleně nahradit výsadbou kvalitní nové zeleně zejména ve stejném rozsahu. Pro <sup>plán.</sup> vytřažení nádrží vyhledat lepší místo vzdálenější od (husté) občanské zástavby. Plánovat dopravu tak, aby byl max. omezen provoz v blízkosti sídliště. Plánovat novou zástavbu tak, aby nebyl zastoupen výhled u stávající (sídlíště).

**IV. Grafická příloha k připomínce**     ano  
 ne

**V. Preference varianty konceptu**

I. varianta     II. varianta     III. varianta

V Brně dne 4/3 2011

Lustig  
.....  
podpis

Vyplněný formulář zašlete nejpozději do 10.3.2011 na adresu :  
Magistrát města Brna, Odbor územního plánování a rozvoje, Kounicova 67, 601 67 Brno  
(viz veřejná vhláška)

P 349



územní plán města Brna

MAGISTRÁT MĚSTA BRNA  
ODBOR ÚZEMNÍHO PLÁNOVÁNÍ A  
ROZVOJE

Pořadové č. připomínky	P/349
MAGISTRÁT MĚSTA BRNA Odbor územního plánování a rozvoje	
Došlo dne:	10-03-2011

## PŘIPOMÍNKA KE KONCEPTU ÚZEMNÍHO PLÁNU MĚSTA BRNA

Č.j. MMB:..... 010.6.166.....  
Příl.:.....

podle ustanovení § 48 odst. 2 zákona č. 183/2006 Sb., o územním plánování a stavebním řádu (stavební zákon) v platném znění

### I. Identifikační údaje osoby podávající připomínku

Jméno, příjmení fyzické osoby/ název právnické osoby	Jarmila Plošková, Agr. Rev.
Adresa /sidlo	La Hostem 20, BRNO-KOMÁROV

Podává-li připomínku více navrhovatelů, jsou údaje o nich (jméno, příjmení, adresa) uvedeny v samostatné příloze  ano  ne

### II. Upřesnění obsahu připomínky

k návrhu řešení		k procesu pořízení	
textové části	grafické části		
<input type="checkbox"/> ano <input type="checkbox"/> ne	<input type="checkbox"/> ano <input type="checkbox"/> ne	<input type="checkbox"/> ano <input type="checkbox"/> ne	<input type="checkbox"/> ano <input type="checkbox"/> ne

### III. Údaje o uplatněné připomínce k variantě (variantám) konceptu I. II. III.

Městská část	KOMÁROV
Katastrální území	
Parcelní čísla pozemků (adresa nemovitosti, doplňující popis lokality)	
Obsah připomínky	MĚSTSKÁ ČÁST BRNO-KOMÁROV JE TYPICKÁ ZELENÍ KOLEM PONAŮKY, TOPOLY A JILU STRONKY. JSEM PRO ZACHOVÁNÍ RÁZU TĚTO MĚSTSKÉ ČÁSTI. SÍDLIŠTĚ BY NEMĚLO BÝT V PŘÍMÉM KONTAKTU S RUŠNOU SILNICÍ A MĚL BY BÝT ZACHOVÁN VÝHLED NA PANORAMA BRNA Z BYTŮ - NĚSTAVĚT VÝŠKOVÉ BYDOUY NAPROTÍ NEBO V BLÍZKOSTI SÍDLIŠTĚ.

### IV. Grafická příloha k připomínce ano ne

### V. Preference varianty konceptu

I. varianta  II. varianta  III. varianta

v Brně dne 28.2.2011

Jarmila Plošková  
podpis

Vyplněný formulář zašlete nejpozději do 10.3.2011 na adresu :

**Magistrát města Brna, Odbor územního plánování a rozvoje, Kounicova 67, 601 67 Brno**

(viz veřejná vyhláška)

P 368

MAGISTRÁT MĚSTA BRNA  
 Odbor územního plánování a rozvoje  
 Došlo dne: 10 -03- 2011  
 Č.j. MMB:.....0106178  
 Příl:.....



MAGISTRÁT MĚSTA BRNA  
 ODBOR ÚZEMNÍHO PLÁNOVÁNÍ A  
 ROZVOJE

Pořadové č. připomínky	P/.....
------------------------	---------

<b>PŘIPOMÍNKA</b>	
<b>KE KONCEPTU ÚZEMNÍHO PLÁNU MĚSTA BRNA</b>	
<i>podle ustanovení § 48 odst. 2 zákona č. 183/2006 Sb., o územním plánování a stavebním řádu (stavební zákon) v platném znění</i>	
<b>I. Identifikační údaje osoby podávající připomínku</b>	
Jméno, příjmení fyzické osoby/ název právnické osoby	ING. ARCH. MILADA CHROBOCZKOVÁ
Adresa / sídlo	MARIE MAJEROVĚ 9, 638 00 BRNO
Podává-li připomínku více navrhovatelů, jsou údaje o nich (jméno, příjmení, adresa) uvedeny v samostatné příloze	<input type="checkbox"/> ano <input checked="" type="checkbox"/> ne
<b>II. Upřesnění obsahu připomínky</b>	
k návrhu řešení DOPRAVY A SOUVISEJÍCÍCH PLOCH	k procesu pořizování
textové části <input checked="" type="checkbox"/> ano <input type="checkbox"/> ne	grafické části <input checked="" type="checkbox"/> ano <input type="checkbox"/> ne
	<input type="checkbox"/> ano <input type="checkbox"/> ne
<b>III. Údaje o uplatněné připomínce k variantě (variantám) konceptu</b> <input type="checkbox"/> I. <input type="checkbox"/> II. <input type="checkbox"/> III.	
Městská část	1. SEVER - LESNÁ, 2. OBEČNĚ, 3. SEVER - HUSOVICE
Katastrální území	1. LESNÁ, 2. OLEŘ BRNO, 3. HUSOVICE
Parcelní čísla pozemků (adresa nemovitosti, doplňující popis lokality)	1. LESNÁ - OKOLÍ ZASTÁVKY MHD LESNÁ NÁDRAŽÍ, VMO A PLOCHA OZN. V NÁVRHU Le-1 3. HUSOVICE - DUKELSKÁ - TOMKOVO NÁMĚSTÍ
Obsah připomínky	NA SAMOSTATNĚ PŘÍLOZE
<b>IV. Grafická příloha k připomínce</b>	<input type="checkbox"/> ano <input checked="" type="checkbox"/> ne

## Připomínky k ÚP města Brna – příloha

### 1. Konkrétní připomínka (k.ú. Lesná)

- Doporučovala bych prověřit územní studii možnost napojení ulice Seifertova – Merhautova na VMO ve směru do Husovic prostřednictvím Husovického tunelu (tedy doplnění na „plnohodnotnou“ křižovatku). A tuto plochu včetně požadavku na zpracování ÚS zanést do ÚP.

- Také stanovit etapovitost – nejprve realizovat dopravní systém, který skutečně efektivně odvede nejkratší cestou dopravu na VMO a teprve následně realizovat výstavbu v navrhovaných plochách Hu-5, Sa-1, Ob-1 až Ob4, a dalších ploch, jejichž obyvatelé budou potencionálně využívat stávající komunikace, v současnosti již značně zatížené dopravou.

#### Odůvodnění :

- území v okolí zastávky MHD „Lesná nádraží“ je již v současnosti značně zatížené dopravou v době „dopravní špičky“. Autobusy MHD čekají v řadě aut (a to nejen v době, kdy je na semaforu u křižovatky - napojení na VMO - červená) a zpožďuje se tím i vjezd autobusů do zastávky MHD. Do toho se kříží auta, která si zkracují trasu do Husovic, přes ulici Marie Majerové a Soběšická – v době špičky je pohyb aut téměř nepřetržitý. Po ulici Soběšická se navíc pohybují auta ze severní části Lesné, Soběšic, „jedoucí také na Tomkovo nám, do Maloměřic a pod. Bezpečnost chodců je již v současnosti značně ohrožena. Při předpokládaném nárůstu intenzit dopravy v následujících letech dojde ještě ke zhoršení situace, a při uvažovaném dalším nárůstu dopravy v souvislosti např. s využitím ploch Le-1 a Le-2, dalších návrhových ploch v Soběšicích a pod. bude z hlediska dopravního nevyhovující a také může docházet k překročení limitů negativních dopadů na obyvatelstvo. Přitom je jistě žádoucí i nadále uvažovat s realizací tramvajové MHD, a to jak z hlediska kapacity přepravovaných osob, tak ve vztahu k životnímu prostředí.

Domnívám se, že územní rezerva pro tuto dopravní stavbu (napojení na VMO ve směru do Husovic) může potencionálně zasáhnout do ploch Le-1 (v části mezi kruhovým objezdem a železnicí) a mohlo by tedy bez vymezení územní rezervy pro dopravu dojít k zastavení jinými stavbami.

### 2. Obecná připomínka k návrhu dopravy (celé město Brno)

Domnívám se, že do územního plánu není vhodné zařazovat dopravní plochy – komunikace -bez jejich prověření dopravní studii včetně posouzení vlivu na životní prostředí a také zhodnocení celkového řešení dopravy v širších souvislostech, včetně vyhodnocení dopadů za ŽP.

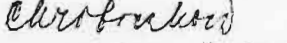
#### Odůvodnění :

Bez provedení výše uvedeného může dojít k tomu, že novou komunikací bude sice odvedena doprava ze stávající zatížené dopravou s nadlimitními negativními dopady na bydlení na jinou stávající komunikaci do území, které v současnosti sice není zatíženo nadlimitně, ale přivedením dopravy z jiného (jiných) území může dojít k značnému navýšení a následně překročení stanovených limitů (přitom při jejich současně platných hodnotách se negativně na obyvatelstvo fakticky projevují již i negativní dopady podlimitních hodnot).

Navíc laická veřejnost se při pohledu na zakres komunikace do ÚP domnívá, že takto bude stavba realizována. Proto bych doporučovala plochy potencionálně vhodné pro dopravní stavby zahrnout pouze jako územní rezervu.

### 3. Připomínka k souladu ÚP a dokumentace VMO – křižovatka Tomkovo náměstí (k.ú. Husovice)

Zřejmě v ÚP chybí zakres připojení z ul. Dukelská

Ing.arch. Milada Chroboczková   
Urbanista a specialista v Dokumentacích vlivu na ŽP (EIA, SEA)

P 331

-1 Občanské sdružení Náš Jundrov  
Březová 34/431  
637 00 Brno - Jundrov

Magistrát města Brna  
OÚPR  
Kounicova 67  
601 67 Brno

MAGISTRÁT MĚSTA BRNA Odbor územního plánování a rozvoje
Došlo dne: 10 -03- 2011
Č.j. MMB: 0106/122
Příl.:

**Věc: Připomínky ke konceptu územního plánu**

Občanské sdružení Náš Jundrov žádá OÚPR o akceptování těchto připomínek:

**1) Připomínka k rozvojové lokalitě „Ju-1“ ( Jundrov - lokalita Juranka**

-V této rozvojové lokalitě *preferujeme variantu III. konceptu ÚPmB* a to z důvodu nepřiměřené zátěže ( zejména dopravní - exhalace, hluk, zácpy, bezpečnost atd. ) pro obyvatele současného Jundrova v případě zastavění tohoto území.

**2) Připomínka k rozvojové lokalitě „Ju-2“ ( Jundrov - lokalita Kouty)**

- V této lokalitě *požadujeme nahradit navrhovanou regulací „S/a2“ regulací „S/o1“*. Toto plošné uspořádání více vyhovuje charakteru sportovišť potřebných v naší městské části, charakteru krajiny i záměru projektu Údolí Svratky, jako prostoru pro aktivní rekreaci obyvatelstva.

**3) Připomínka k rozvojové lokalitě „Ju-4“ ( Jundrov - lokalita „Pod Dubovou - Káčata“)**

- Požadujeme maximálně omezit výstavbu v této lokalitě, neboť ta a následný nárůst obyvatelstva zatíží ( opět zejména dopravou a exhalacemi - Jundrov leží v inverzní kotlině ) obyvatele ulic Veslařská, Optátova, Nálepková, Lelkova a přilehlých ulic. Dopravní napojení lokality „Ju-4“ je možné právě jen po výše jmenovaných ulicích. Zejména možné

zablokování křižovatky ulice Nálepkovy a Lelkovy je kritické i z hlediska bezpečnostního - v případě havárie představuje jediný přístup složek IZS do starého Jundrova. *Proto je pro nás varianta I. konceptu ÚP nepřijatelná. Požadujeme plochu pro výstavbu v lokalitě nerozšiřovat a na plochách již schválených pro výstavbu uplatnit namísto navrhované regulace „B/v3“ regulaci „B/d2“.*

V Brně dne 10.3.2011

Za občanské sdružení Náš Jundrov  
Tomáš Beránek - předseda







MAGISTRÁT MĚSTA BRNA  
 ODBOR ÚZEMNÍHO PLÁNOVÁNÍ A  
 ROZVOJE

Pořadové č. připomínky	P/.....
MAGISTRÁT MĚSTA BRNA Odbor územního plánování a rozvoje	
Datum dne: 10-03-2011	

**PŘIPOMÍNKA**  
 KE KONCEPTU ÚZEMNÍHO PLÁNU MĚSTA BRNA

podle ustanovení § 48 odst. 2 zákona č. 183/2006 Sb., o územním plánování a stavebním řádu (stavební zákon) v platném znění

**I. Identifikační údaje osoby podávající připomínku**

Jméno, příjmení fyzické osoby/ název právnické osoby	ING. ZDENĚK VÍCH
Adresa / sídlo	PODBĚHOVA 2724/14, 628 00 BRNO

Podává-li připomínku více navrhovatelů, jsou údaje o nich (jméno, příjmení, adresa) uvedeny v samostatné příloze

ano  
 ne

**II. Upřesnění obsahu připomínky**

k návrhu řešení		k procesu pořizování	
textové části	grafické části		
<input checked="" type="checkbox"/> ano <input type="checkbox"/> ne	<input checked="" type="checkbox"/> ano <input type="checkbox"/> ne	<input type="checkbox"/> ano	<input type="checkbox"/> ne

**III. Údaje o uplatnění připomínky k variantě (variantám) konceptu**     I.     II.     III.

Městská část	LIŠEŇ
Katastrální území	LIŠEŇ
Parcelní čísla pozemků (adresa nemovitosti, doplňující popis lokality)	5049/24; 5089/1 a další; 5090/1 a další s dalšími souvislejšími k 5044/1
Obsah připomínky	<p>OBLAST LI-15</p> <p>V této lokalitě navrhuji změnit navržené plochy k bydlení na dispoziční zástavby a výškovou úroveň jen 1: komunikace z konečnější přes toto území navrhují do obce Lišně, nepřijetím výškovou úroveň zástavby by měla být do 7m a rodinná volně (tj. jen rodinné domky)</p> <p align="center">B / 011</p>

**IV. Grafická příloha k připomínce**

ano  
 ne

**V. Preference varianty konceptu**

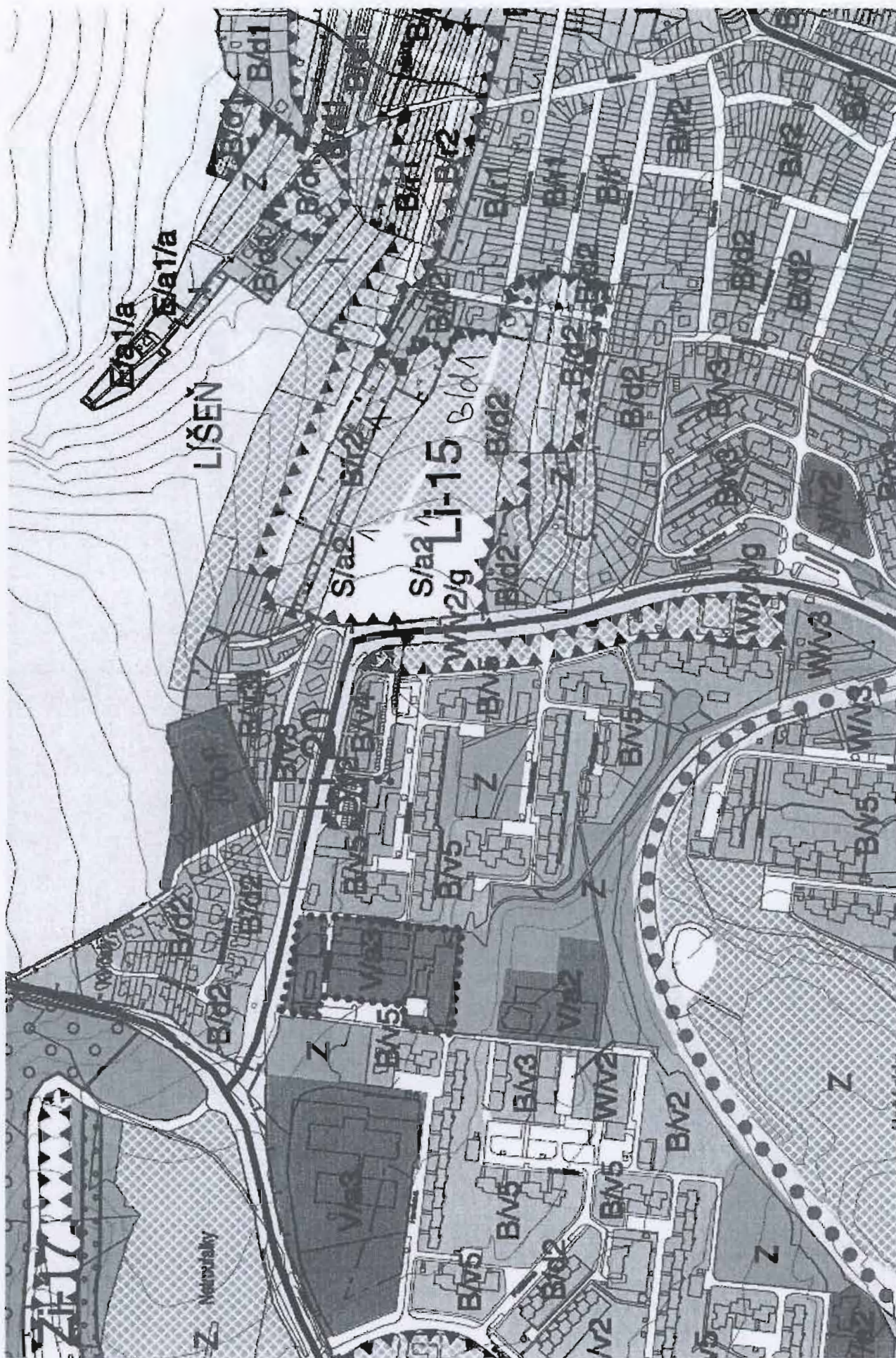
I. varianta     II. varianta     III. varianta

v Brně dne 10.3.2011

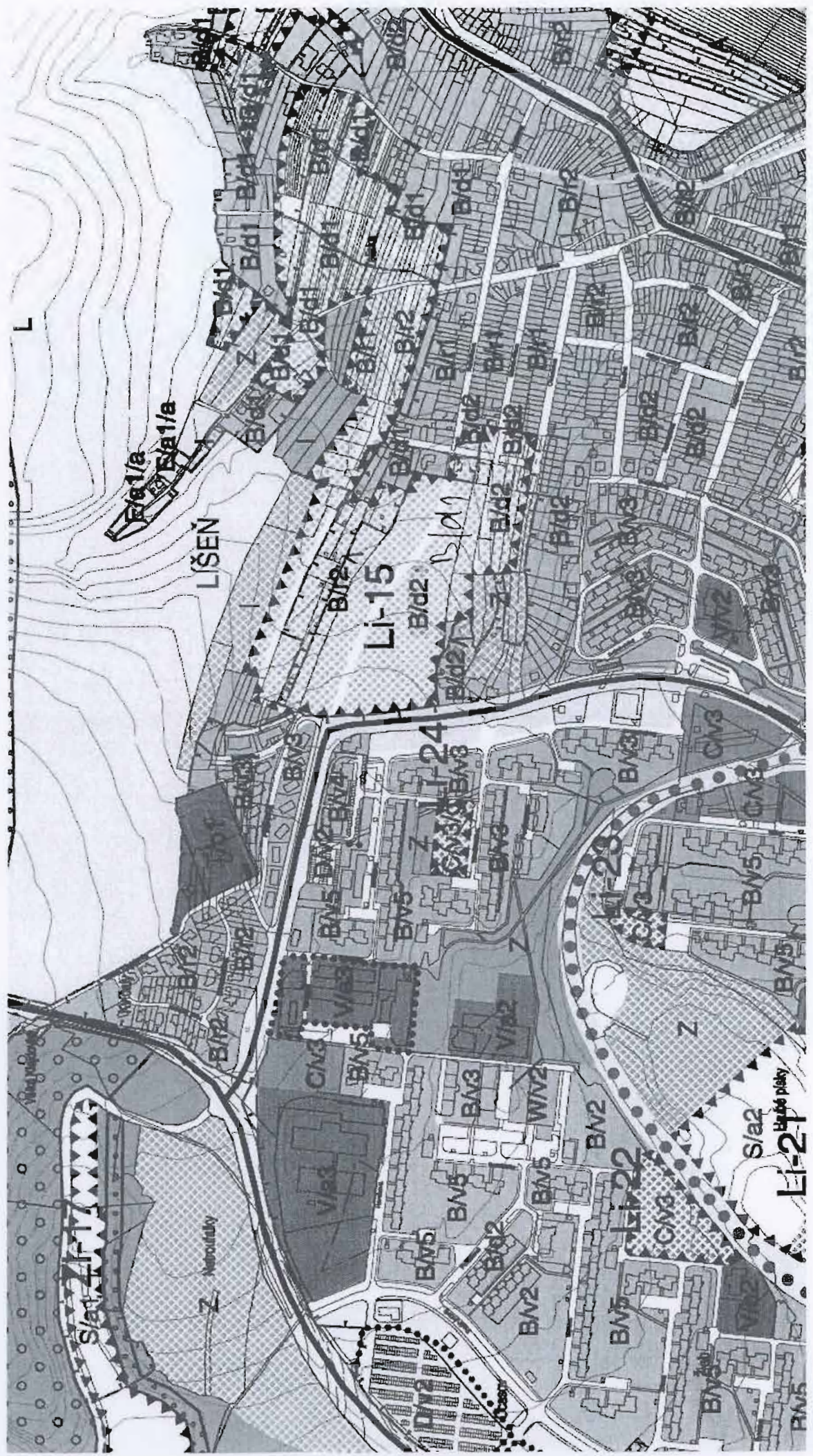
.....  
 podpis

Vyplněný formulář zašlete nejpozději do 10.3.2011 na adresu :  
**Magistrát města Brna, Odbor územního plánování a rozvoje, Kounicova 67, 601 67 Brno**  
 (viz veřejná vyhláška)

Koncept – zákl. výkres – Varianta I.



Koncept – zákl. výkres – Varianta II.



**Koncept – zákl. výkres – Varianta III.**



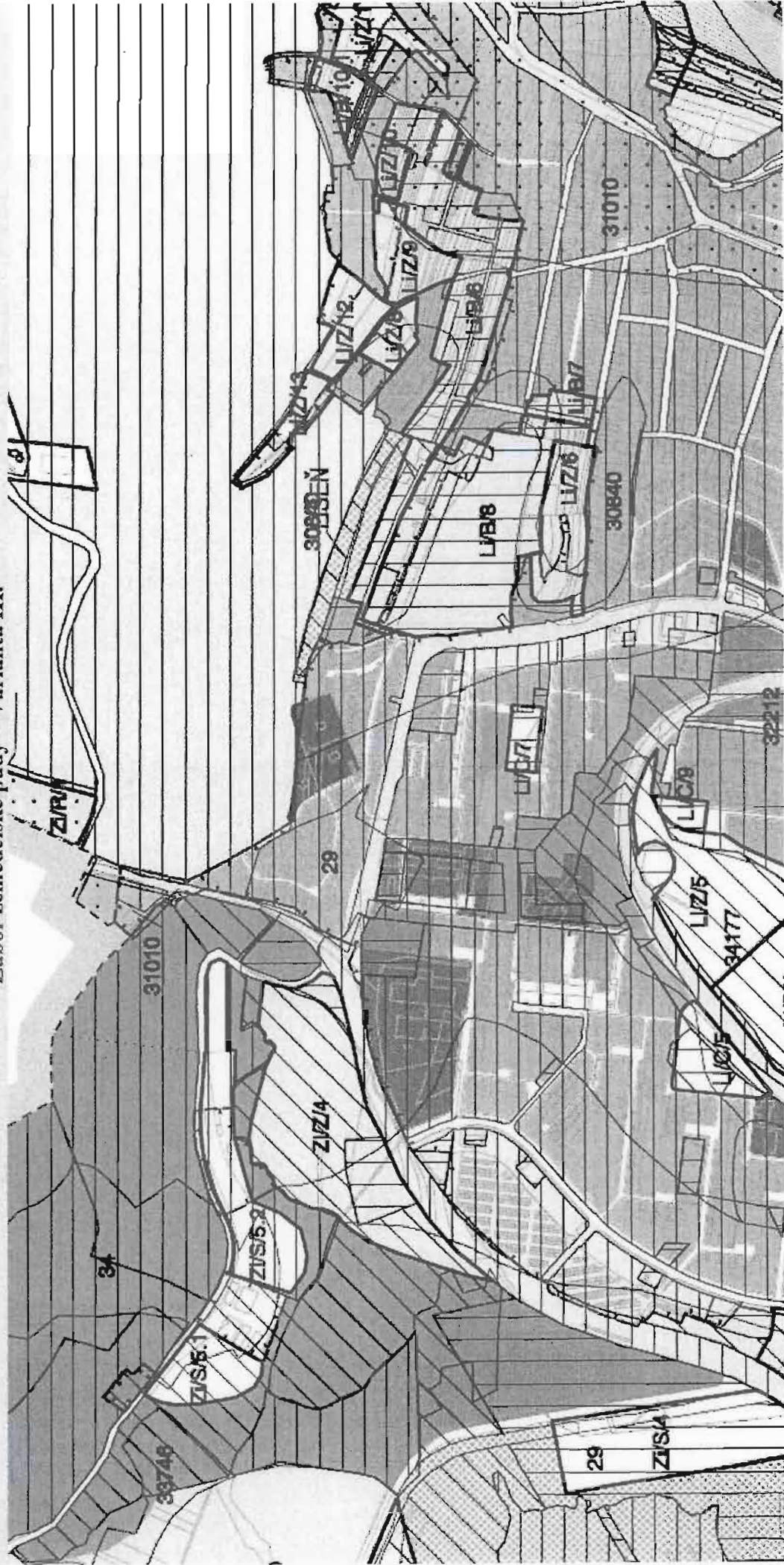
Zábor zemědělské půdy – Varianta I.



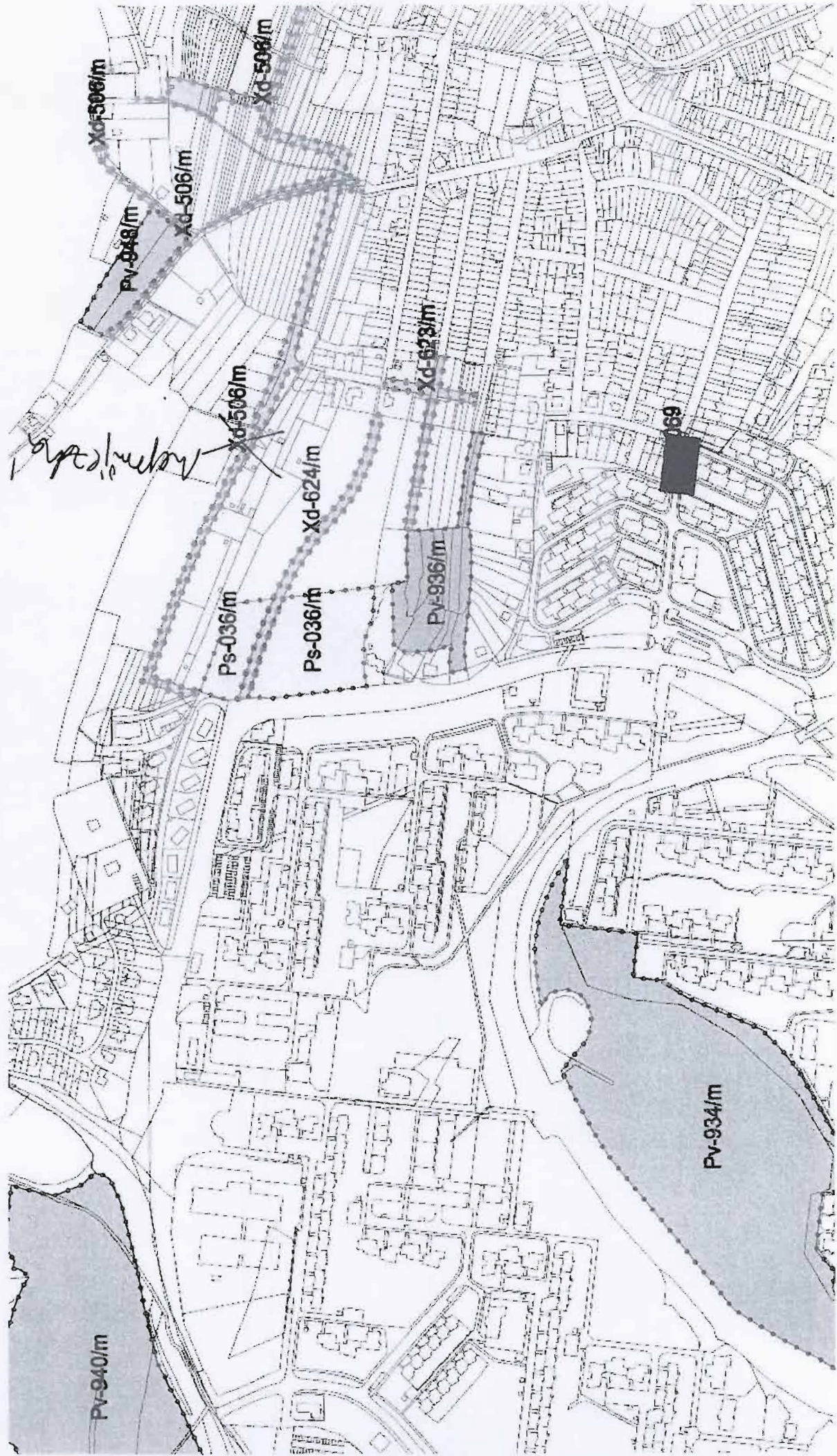
Zábor zemědělské půdy – Varianta II.



Zábor zemědělské půdy – Varianta III.

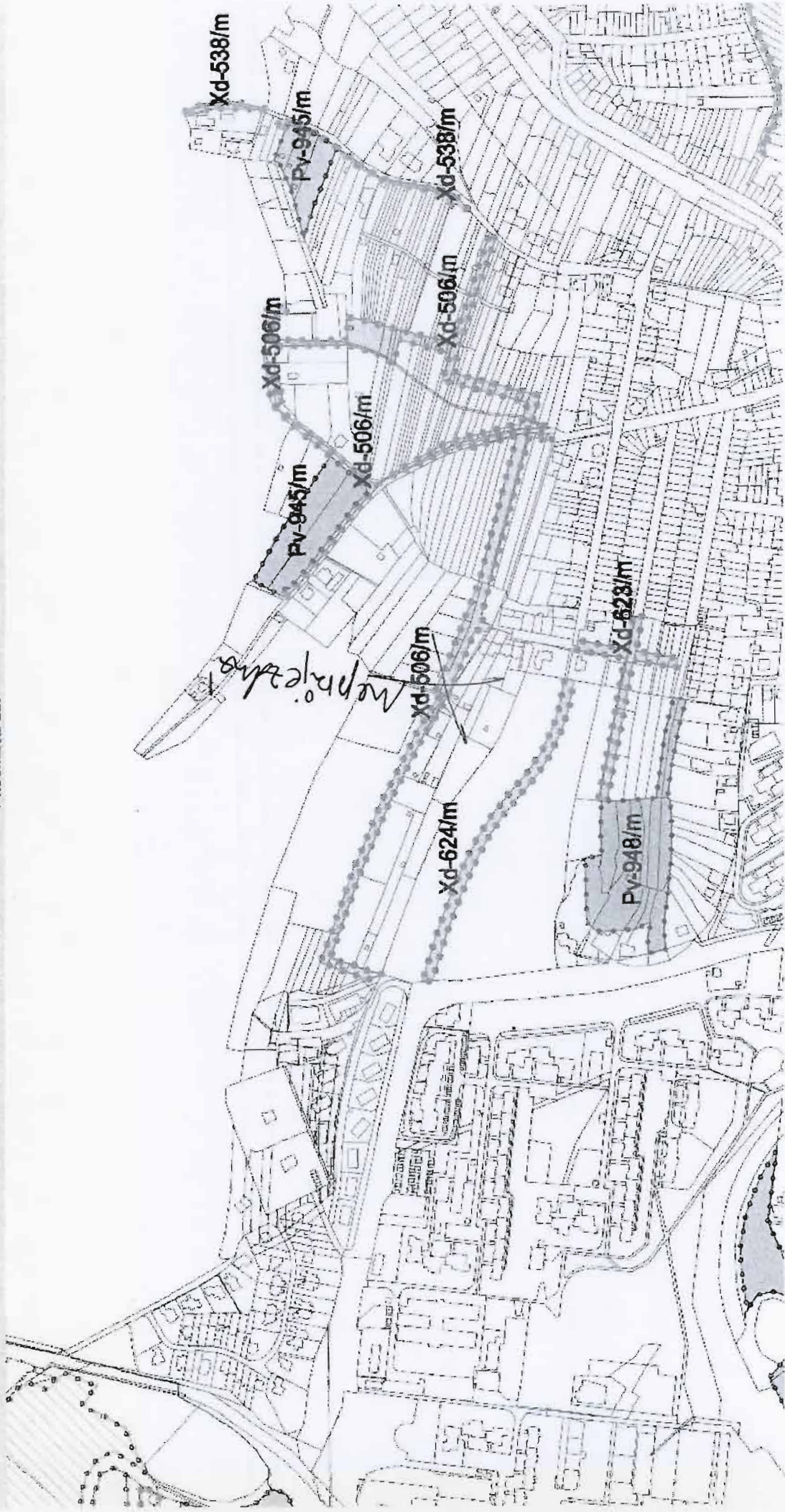


Varianta I.

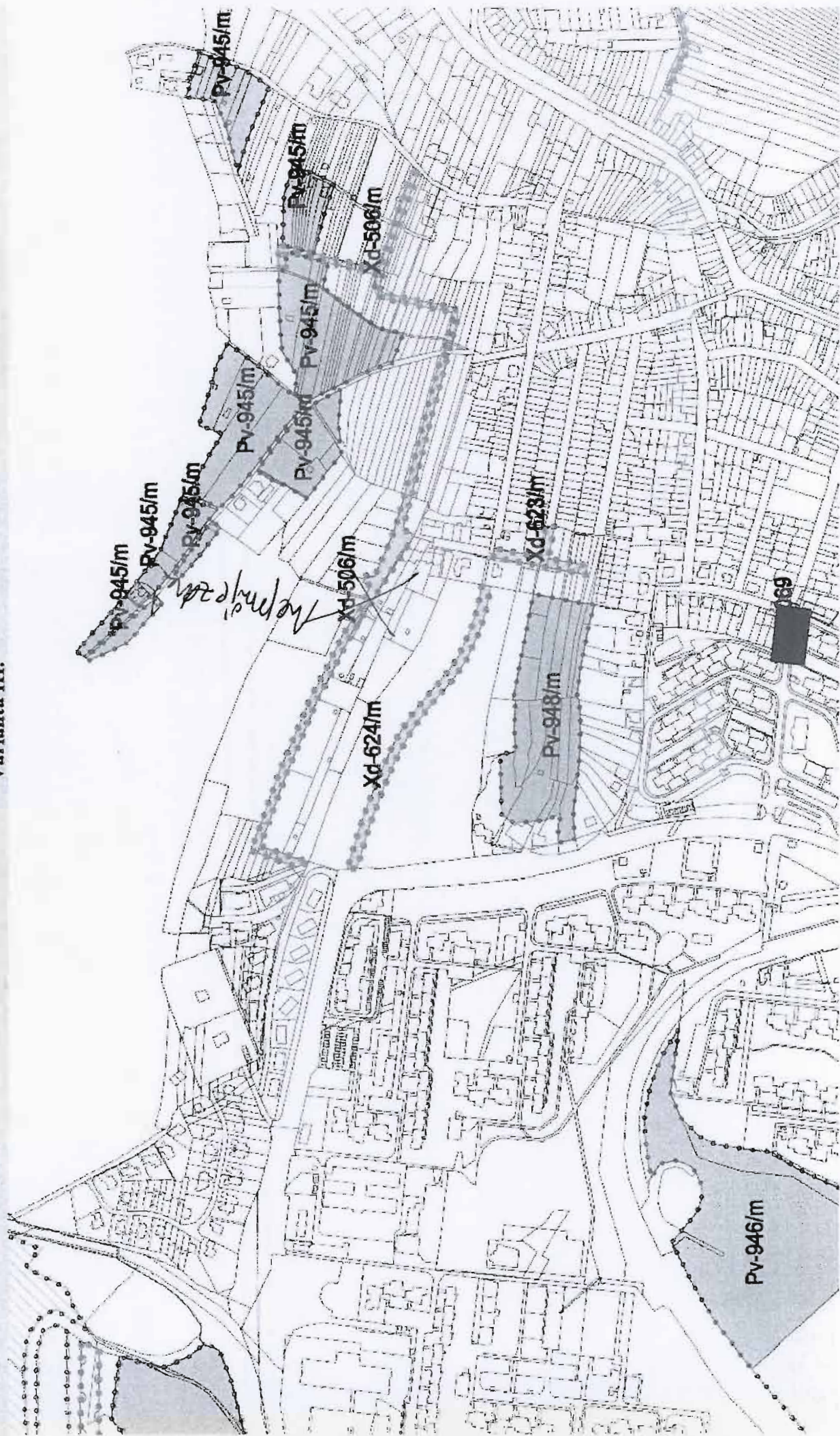


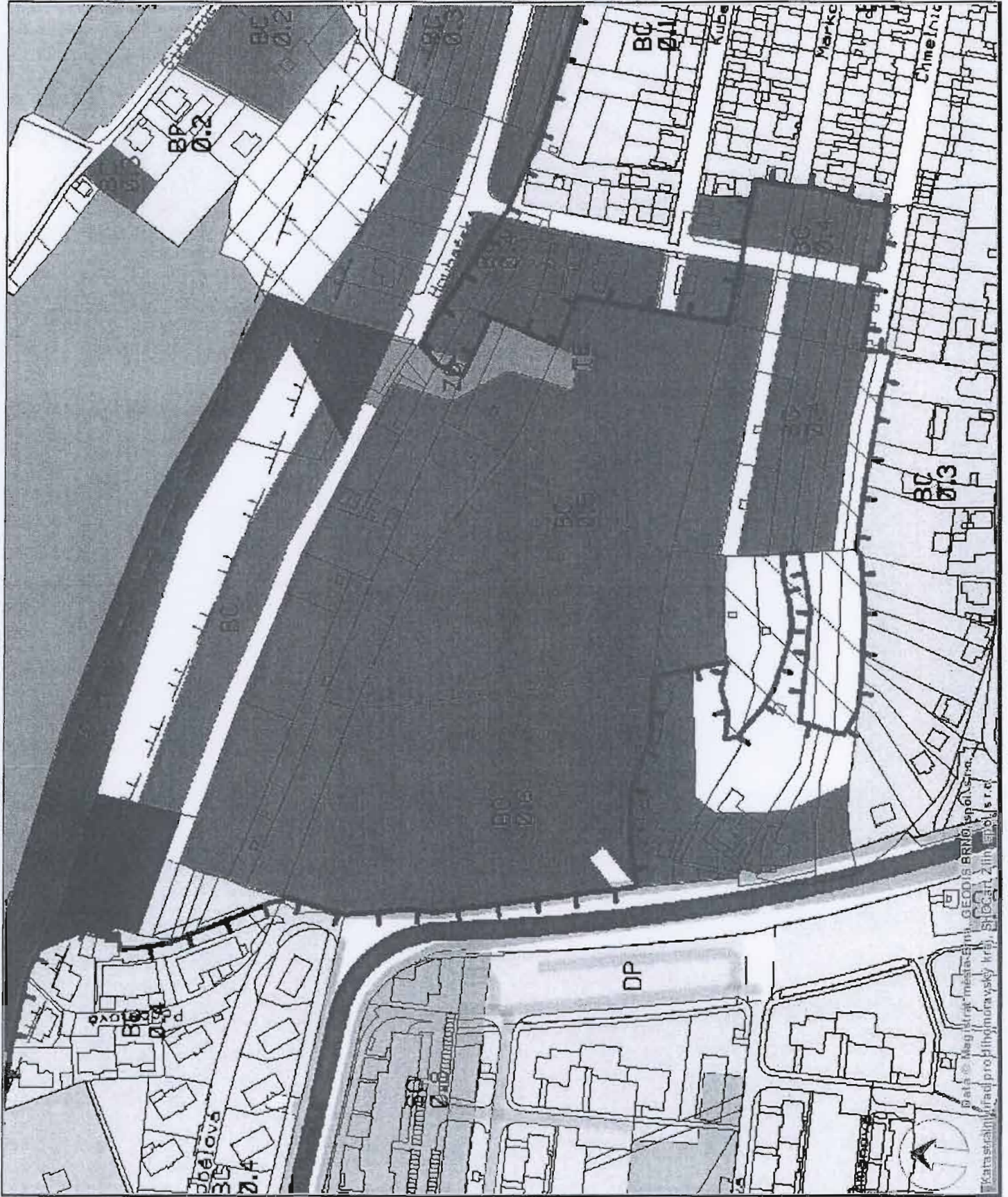


Varianta II.

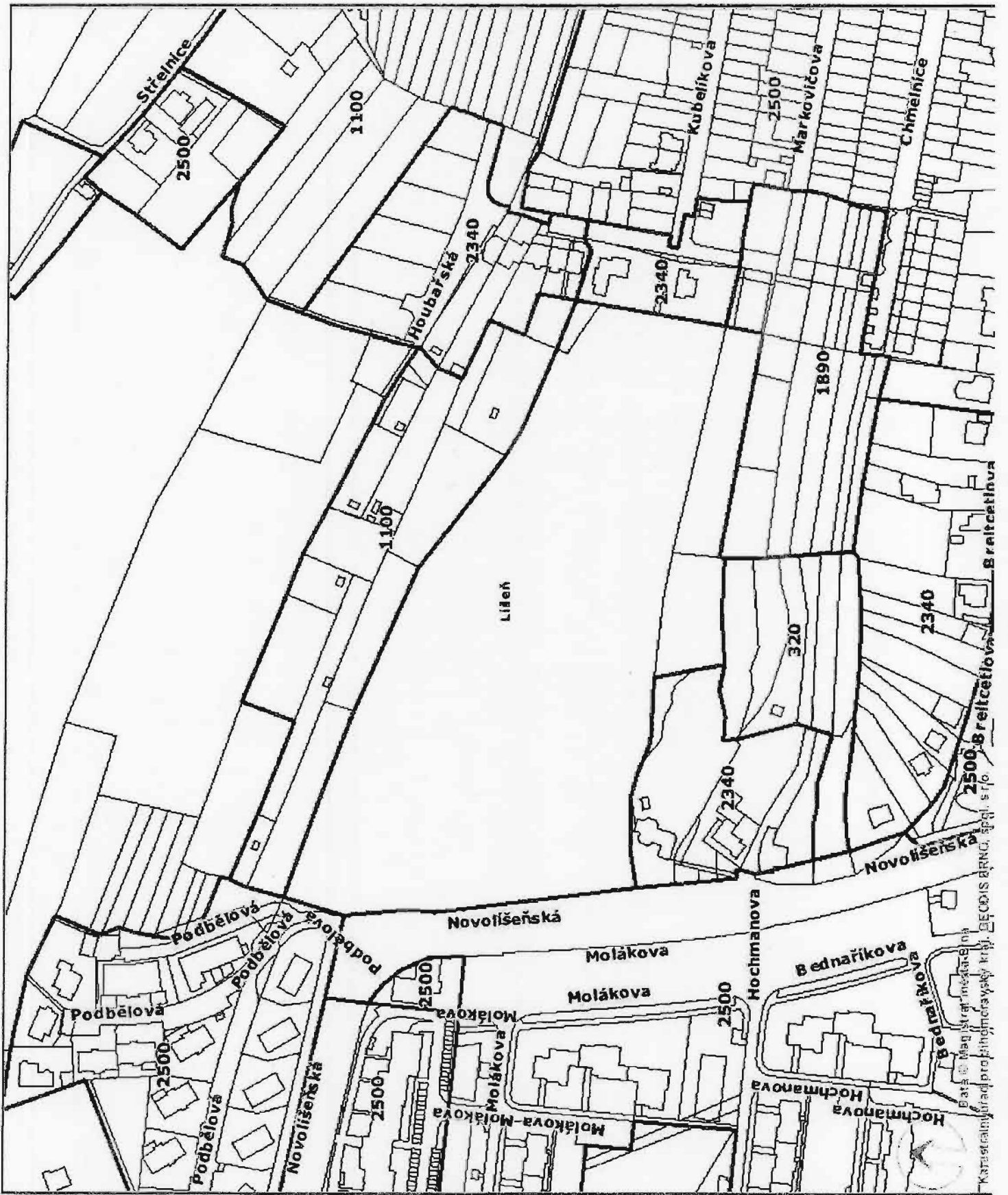


Varianta III.

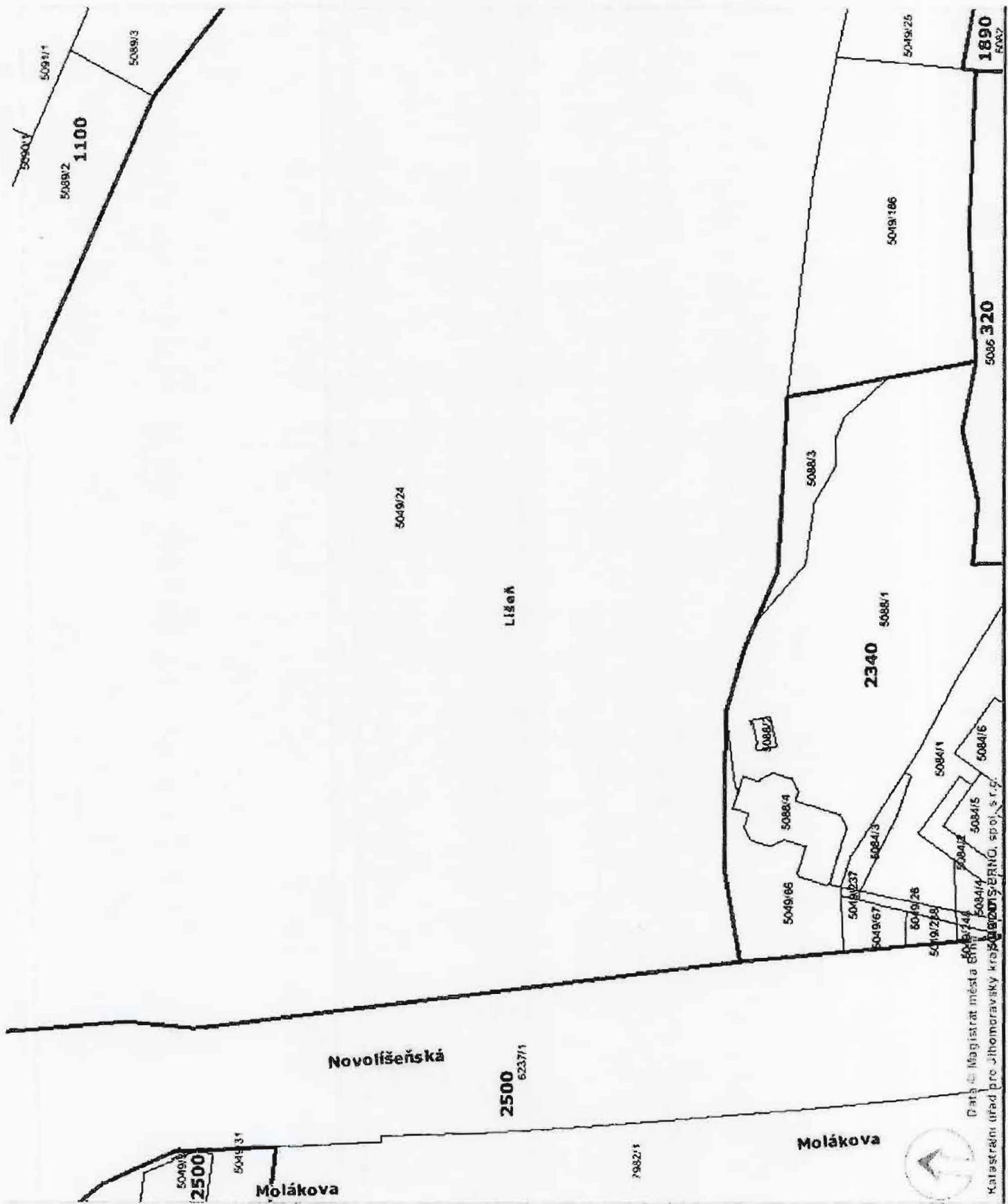




Stavba je navrhnutá v rámci mestského úradu GEODIA BRNO, spol. s r.o.  
Katastrálny úrad pre hlbočiansky územní, štátny územný úrad, s.r.o.



Katastrální úřad pro Střelnický kraj, BEČOVIS BRNO, spol. s r.o.  
Březnická 2500, 602 00 Brno  
IČO: 263 51 800  
Město Brno, katastrální území Brno-střed  
Mapa katastrálního území Brno-střed, katastrální území Brno-střed, Brno, 2024



Novofříšenská

2500  
6237/1

Molákova

Molákova

Liška

2340

5088/1

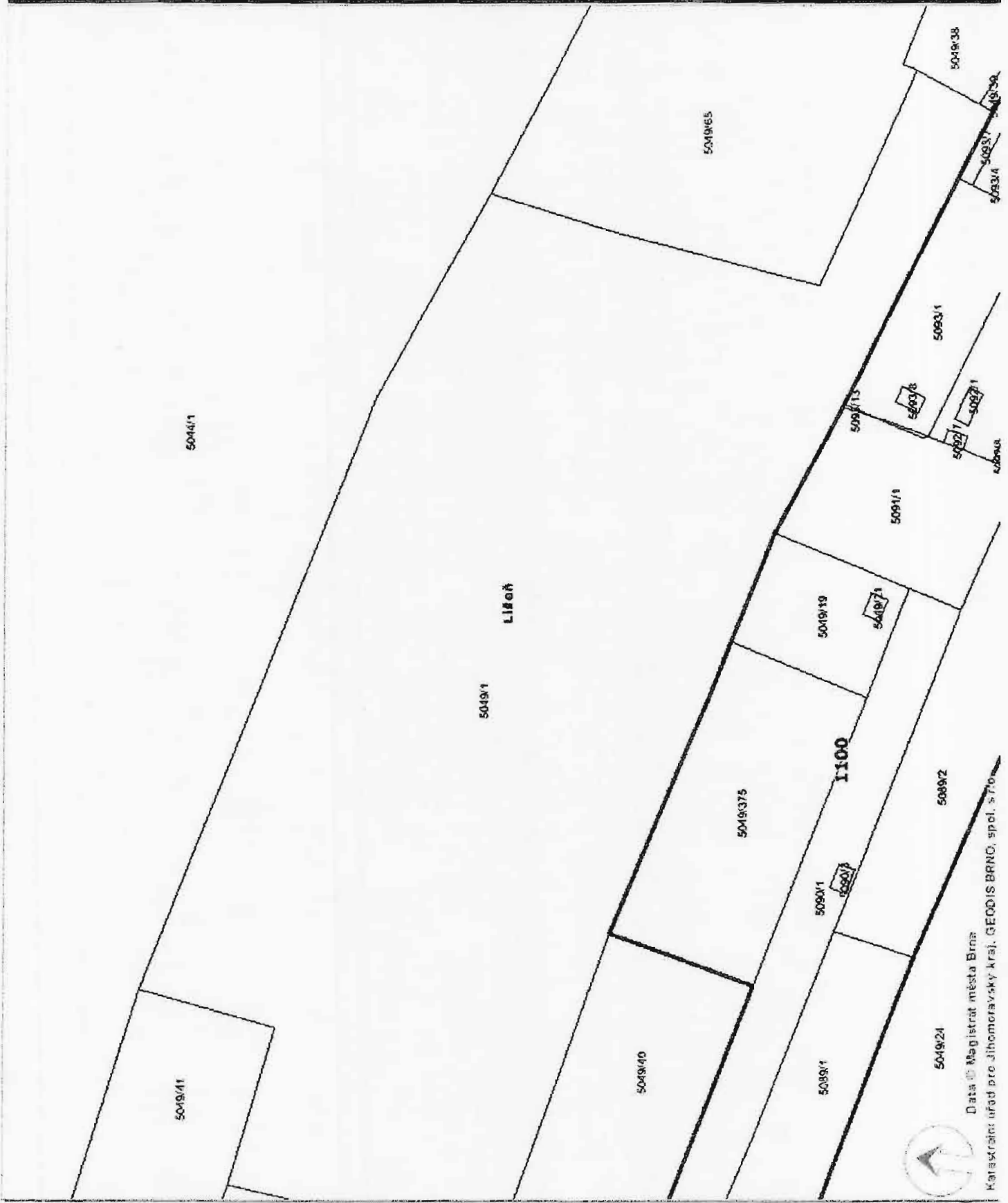
5049/166

5049/25

1890  
P.Č.Č.

Data: Magistrát města Brna  
Katastrální úřad pro Jihočeský kraj, územní oddělení, Brno, spol. s r. o.





Data © Magistrát města Brna  
Katastrální úřad pro Jihomoravský kraj, GEODIS BRNO, spol. s r.o.

P 394 h. Herzan

Jana Krejci

**Od:** Mgr. Milan Jakubiček [milan.jakubicek@seznam.cz]  
**Odesláno:** 10. března 2011 11:13  
**Komu:** oupr@brno.cz

**Přílohy:** připomínky10.3.2011.doc; výhrady.doc



připomínky10.3.2011 výhrady.doc (38  
1.doc (24 kB... kB)

Adresované:

Odboru územního plánování a rozvoje Magistrátu města Brna, Kounicova 67, 601 67 Brno  
K rukám ing. Herzana

<b>MAGISTRÁT MĚSTA BRNA</b> Odbor územního plánování a rozvoje
Došlo dne: 10 -03- 2011
Č.j. MMB: 0106203
Pril:

V rámci lhůty stanovené k vyjádření se ke konceptu územního plánu přeposílám své připomínky, ad) příloha.

S odkazem na tel. zabezpečení výše jmenovaného, zasílám připomínky touto cestou, která by měla být dostatečnou k zařazení připomínek k jejich projednání.

S pozdravem Mgr. Milan Jakubiček

MA G I S T R Á T M Ě S T A B R N A  
ODBOR ÚZEMNÍHO PLÁNOVÁNÍ A  
ROZVOJE

Pořadové č. připomínky **P/.....**

**PŘIPOMÍNKA**

KE KONCEPTU ÚZEMNÍHO PLÁNU MĚSTA BRNA

*podle ustanovení § 48 odst. 2 zákona č. 183/2006 Sb., o územním plánování a stavebním řádu (stavební zákon) v platném znění*

**I. Identifikační údaje osoby podávající připomínku**

Jméno, příjmení fyzické osoby – Mgr. Milan Jakubiček

název právnické osoby

Adresa /sídlo – bydliště Brno, Červený kopec 887/2a

Podává-li připomínku více navrhovatelů, jsou údaje o nich (jméno, příjmení, adresa) uvedeny v samostatné

Příloze, **Připomínky uvedeny v příloze**

ano

ne

**II. Upřesnění obsahu připomínky**

k návrhu řešení

textové části

**ano** ne

grafické části

**ano** ne

k procesu pořizování

ano **ne**

**III. Údaje o uplatněné připomínce k variantě (variantám) konceptu I. II. III.**

Městská část – Brno Střed

Katastrální území – převážně Štýřice

Parcelní čísla pozemků – lokalita oblasti Červeného kopce, vymezená ulicí Vídeňská, Vinohrady, Červený kopec, Kamenná Čtvrť, a oblasti zahrádek v okolí LDN nacházející se při ulici Červený kopec

(adresa nemovitosti,

doplňující popis lokality)

Obsah připomínky – ad) **připojená příloha - výhrady**

**IV. Grafická příloha**

**k připomínce**

ano

**ne**

**V. Preference varianty konceptu**

I. varianta II. varianta III. varianta - ad) **připojená příloha výhrad**

V Brně dne 10.3.2011

Podpis: Mgr. Milan Jakubiček



## Připomínky k připravovanému konceptu územního plánu

Předně lze uvést, že koncept navrhovaného územního plánu je nešetrný vůči zeleným plochám v intravilánu obce a samotný prezentovaný odkaz na nutnost posílit parkové plochy jako zájem kolektivní na úkor zahrádek jako zájmu čistě individuálního, je argumentem spíše alibistickým a zástupným, když jednoznačným záměrem osob připravujících územní plán je umožnit další výstavbu komerčních i bytových domů na mnohých místech současné zeleně, s čímž souhlasit nelze, neboť takovýto postup nerespektuje principy udržitelného rozvoje a zvýšení kvality života v té které oblasti města a je krokem zpět.

Umožnění zástavby prozatím zelených ploch nelze sanovat zřizováním parků, na které město stejně nebude mít dostatek prostředků a bude se následně odkazovat na náročnost jejich zřízení i následnou údržbu, tak i nato, že je třeba čekat na případné regionální a další dotace, ... Ve své důsledku nabízený koncept územního plánu povede jak v jeho krátkodobém tak i dlouhodobém časovém horizontu ke zhoršení kvality života podstatné části obyvatel, které budou navrhovanými změnami (zástavbou zeleně) územního plánu dotčeny. Umožnění další výstavby nelze jednoznačně zakazovat, ale je nutné ji limitovat a "rozuměně přibrzďovat", neboť v zájmu komerce a pod zástěrkou zkvalitnění života, budou nevratně obětovány mnohé zelené plochy, jak je patrné ze všech částí i variant zveřejněné dokumentace ve prospěch zástavby.

S ohledem na skutečnost, že bydlím v bytovém domě v k.ú. Štýřice, které je jednoznačně všemi třemi variantami výrazně dotčeno, nelze než uvést zásadní nesouhlas se zamýšlenou likvidací zeleně (zahrádek, či zahrad) v oblasti ulice Červený kopec a jeho okolí. Následným vyjmutím pozemků ze zemědělského půdního fondu a zástavbou bude oblast jednoznačně znehodnocena a nadmíru zatížena. Mimo zvýšení hlučnosti a nadlimitní prašnosti jednoznačně dojde ke zvýšení nemožnosti řádné a plynulé auty projet např. z ul. Vinohrady na ul. Vídeňskou, jakož i z ostatních ulic na samotnou ulici Vinohrady. Uvedené se týká všech současných obyvatel okolních domů, tak dalších osob, které by se v souvislosti s výstavbou staly rezidenty v uvedené oblasti a každodenně průjezd ulicemi využívaly. Koncepce a stav vozovek, jejich nosnost neodpovídá možnému zvýšení počtu parkovacích stání, tlaku obyvatel a dopravy i jejich zatížení a devastaci těžkou nákladní dopravou, která bude bezesporu nutná, pro zajištění výstavby míst konceptem územního plánu určených k zastavění.

Rozhodně nedostatečná je kapacita kanalizace, která neumožňuje řádný odvod dešťové vody pro všechny domy v okolí, a to již v současné době. Problém je do jisté míry řešen zástupně a povětšinou nedostatečným způsobem, tedy vsakovacími šachtami. Tento nedokonalý způsob lze však těžko akceptovat i u malého počtu budov, natož u případného velkého množství rozlehlých bytových a komerčních domů, kterými bude bezesporu, při

nabízenému konceptu územního plánu oblast Červeného kopce, včetně zahrádek kolem LDN, zastavěna. Uvedený způsob likvidace (odvodu) dešťové vody není způsobem vhodným, neboť vede k následnému vzájemnému vytápění se dešťovou vodou, což souvisí i s nízkou absorpční a retenční schopností vsakovacích šachet stavebním úřadem běžně stavebníkům povolovaných, to vše při zohlednění nízké úrovně propustnosti podloží a jeho svažování se k ulici Vídeňské. Již nyní je zřejmé, že správce kanalizace neumožňuje dalším domům se na ni připojit s odkazem na její úzký profil. Rovněž nelze předpokládat, že by najednou novým domům napojení se na kanalizaci její správce umožnil. To povede jak již bylo výše uvedeno nejen k faktické devastaci zeleně, která je v uvedené oblasti města ještě poměrně zachovalá, ale prostřednictvím jediného možného řešení – vsakovacích šachet bude docházet k vzájemnému podmáčení základů a sklepních prostor sousedních domů, zvláště pak těch již postavených, nemajících základovou desku a základy z hydrobetonu a s izolací proti tlakové vodě,... I rozšíření profilu kanalizace v uvedené oblasti problém neřeší, neboť ji pro úzký profil kanalizace v oblasti Starého Brna není kam svést.

Jako vlastník bytové jednotky v domě na pozemku p.č. 1126/1 a ideální části pozemku p.č. 1125/1 v k.ú. Štýřice zásadně nesouhlasím s umožněním výstavby v části od ulice Vídeňské přes hřbet Červeného kopce k ul. Červený kopec, vymezený z boční strany domy náležející k uliční čáře ulice Vinohrady a z druhé strany domy ulice Kamenná čtvrť. Zároveň s výstavbou příjezdových komunikací do prostoru pozemků výše uvedených z ulice Červený kopec, fakticky přes pozemek p.č. 1120/1, jak je zvláště pak patrné z varianty II., která je v tomto ohledu pro vlastníky bytových jednotek v domě na p.č. 1126/1 variantou neakceptovatelnou, a to mimo jiné pro nadměrnou zátěž hlukovou, prašnost, nepřiměřenou kumulaci lidí a aut, nehledě k nízké obslužnosti příjezdových komunikací a z toho pramenící následné nízké úrovni průjezdnosti přilehlých úseků silnic.

Z konceptu nabízených variant se nakonec ve vztahu k předchozímu odstavci a v něm vymezenému území, jeví jako nejmenší zlo varianta č. III., která nepočítá alespoň s průjezdem k vymezené území z ulice Červený kopec, ani z ulice Vinohrady (ve vztahu k případné a fakticky konceptem územního plánu zamýšlené výstavě v oblasti této části Červeného kopce). Zároveň pro uvedenou oblast je nejhorší varianta II., která ji příjezdy zcela znehodnocuje. Varianta I. je mediánem mezi variantou III. a II.

Toliko alespoň ke krátkému nástinu některých z nepříjemností, které lze anticipovat v souvislosti s nabízeným konceptem územního plánu.

V Brně dne 10.3. 2011

Mgr. Milan Jakubiček,

Bytem Brno, Červený kopec 887/2a

N 2100 Ing. Herzan

E-mailem: oupr@brno.cz  
Faxem +420 542 173 530  
Doporučeně

**Magistrát města Brna**  
**Odbor územního plánování a rozvoje**  
**Kounicova 67**  
**601 67 Brno**

<b>MAGISTRÁT MĚSTA BRNA</b> Odbor územního plánování a rozvoje	
Došlo dne:	10 -03- 2011
Č.j. MMB:	0106209
Příl.:	

10. 3. 2011

**Věc: PŘIPOMÍNKY KE KONCEPTU ÚZEMNÍHO PLÁNU MĚSTA BRNA**

(podle ustanovení § 48 odst. 2 zákona č. 183/2006 Sb., o územním plánování a stavebním řádu (stavební zákon) v platném znění)

**I. Identifikační údaje osoby podávající připomínky (i coby zástupce ostatních podepsaných osob):**

Jméno, příjmení fyzické osoby: **Ing. Pavel Ondra**  
Datum narození: 10. 9. 1974  
Trvale bytem: Březinova 556/11, Brno 616 00  
Adresa pro doručování: **Bartolomějská 884/21, Brno 641 00**

(jakožto vlastník nemovitostí, kterých se připomínky týkají:

**RD č. p. 884 (Bartolomějská 21) na parc. č. 2927/362 zast. plocha a nádvoří, parc. č. 2927/110 zahrada a parc. č. 2927/363 ostatní plocha – vše v k.ú. Žebětín)**

**II. Údaje o uplatněných připomínkách k variantám konceptu I., II. a III.**

Městská část: **Žebětín**  
Katastrální území: **Žebětín**

Parcelní čísla pozemků: **3195, 3193, 3187, 3189, 3180, 3183, 3174, 3176, 3165, 3164, 3188, 3169, 3194, 3175, 3177, 3196, 3184, 3201, 3190, 3200, 3199, 1312, 1313, 1314/1, 1314/2, 1314/3, 1315, 1316, 1317, 1318, 1319, 1320/1 – vše orná půda.**

**III. Obsah připomínek:**

Ve všech třech variantách projednávaného konceptu nového ÚP města Brna je na výše uvedených pozemcích v bezprostřední blízkosti mého stávajícího výše uvedeného RD a jeho zahrady navrhováno řešení **nové velké rozvojové plochy komerční vybavenosti označené jako Zn-3 (W/d2)**, které je deklarováno v textové tabulkové části jako „Obestavění druhé strany ulice Dlážděné plochami komerce (ve variantě I. + bydlení v rodinných domech, rezerva pro rozšíření hřbitova)“.

Rozdíl mezi těmito variantami řešení konceptu je pouze ten, že ve variantě I. je tato plocha Zn-3 navrhována jako ještě zvětšená o nově navrhovanou plochu obytné zástavby (B/d1) a navrhovaná plocha zdejší komerční vybavenosti (W/d2) je rozdělena na dvě části nově navrhovanou místní komunikací vedoucí k této nově navrhované ploše obytné zástavby.

Ani s jednou variantou řešení (z důvodu, že všechny obsahují výše uvedenou plochu komerční vybavenosti - W/d2) nesouhlasím a namítám, že takové řešení ÚP je jednak zcela nedůvodné a také hlavně představuje hrubý zásah do mých práv na zachování stávající pohody a kvality bydlení v mém zdejším RD a jeho atriové zahradě jakož i sousedních nemovitostech (RD a bytových domech). Rovněž namítám, že takové řešení je i v rozporu s vlastními deklarovanými zásadami a náplní tohoto nového ÚP města Brna.

K tomu uvádím tyto konkrétní důvody:

Dle současného platného řešení ÚP města Brna se zde jedná o nezařaditelné plochy mimo současně zastavěné území a dle mého názoru není dán žádný relevantní urbanistický důvod ani potřeba k tomu, aby zde byl navržen takový extenzivní plošný rozvoj města pro jakoukoli zdejší komerční vybavenost, navíc s tak velkým zábořem ZPF na plochách intenzivně obdělávané kvalitní orné půdy (II. a III. BPEJ – tedy zde s neodůvodněným zásahem do zvláště chráněného ZPF).

Vlastní textová část konceptu ÚP k tomu v článku 7.2.4.2. říká, že:  
(Principy využití území pro komerční vybavenost)

- Lokality pro komerční vybavenost jsou na území města vymezeny rovnoměrně s cílem optimalizovat přepravní vztahy a dosáhnout odpovídající docházkové a dojíždčkové vzdálenosti ve všech částech města.
- Lokality komerčních center jsou umístěny ve vazbě na kapacitní komunikace a trasy VHD.
- Lokality pro komerční vybavenost jsou umístěny zejména u významných dopravních uzlů, v územích obtížně využitelných pro bydlení.

Žádný z těchto základních principů však navrhovaná předmětná rozvojová plocha komerční vybavenosti vůbec nespĺňuje.

Konkrétně pro všechny rozvojové lokality takové komerční vybavenosti (což je také tento případ) má platit:

Rozvojové lokality pro komerční vybavenost jsou navrženy zejména s ohledem na proporcionální rozmístění ploch v městských částech po prověření kvality obsluhy IAD a VHD v územích, která nejsou vhodná pro bydlení, jako významný zdroj pracovních příležitostí.

Ani to však nelze v žádném případě vztáhnout na zdejší navrhované umístění a řešení nové lokality komerční vybavenosti.

Namítám k tomu a uvádím, že zdejší předmětná plocha může být vhodná pro bydlení v samostatných RD a není žádného důvodu ji jakkoli znehodnocovat jinou funkční zástavbou – v tomto případě komerční, která naopak představuje jasné nebezpečí snížení kvality bydlení zejména ve stávající bezprostředně sousedící obytné zástavbě rodinných domů (jedná se o atriové domy s otevřenými a umístěnými atrii směrem k místní komunikaci na ul. Dlážďená!!), a to zvýšenou zátěží hluku, různými emisemi znečišťujících látek do ovzduší, zvýšením zátěže dopravy, apod. Dále má být zde taková komerční zástavba možná až do výše 10,0 m nad terénem, což je výrazně výše než okolní zástavba existujících RD (které jsou sedlem střechy vysoké max. 7,0 m a dále také výškově terénem umístěny níže), a jako taková může mít rovněž negativní vlivy také na oslunění obytných místností a celkové proslunění stávajících rodinných domů a jejich pozemků.

Dále k tomu namítám, že ani stávající majetkoprávní poměry v dané lokalitě (viz. výše výčet zasažených parcel v soukromém vlastnictví a držbě) nenasvědčují tomu, že by mohlo být takové řešení zdejší zástavby typu komerční vybavenosti vůbec reálné. Nejedná se zde o žádnou ucelenou majetkoprávní lokalitu a její současný stav intenzivního zemědělského obhospodařování zdejší orné půdy tomu zcela odpovídá.

A také uvádím, že není ani žádný komerční zájem ani tlak investorů na to, aby zde došlo k takové velké kvalitativní změně ve využívání tohoto území, a proto namítám, že taková změna není ani v dané podobě funkční náplně využití ploch jakkoli žádoucí či potřebná.

Dále také uvádím, že skutečné šířkové poměry, stav a kapacita místní komunikace III. třídy na ul. Dlážděná nevyhovují v žádném případě potřebám a nárokům pro obslužnost jakékoliv komerční zástavby v předmětné lokalitě.

Schválení případně i realizace komerční zástavby v předmětné lokalitě, se kterou tímto připisem vyjadřuji svůj odůvodněný nesouhlas a vznáším odůvodněné připomínky, je způsobilé zapříčinit vznik škody na straně majitelů okolních dotčených nemovitostí poklesem jejich tržní hodnoty z důvodu povolení případně i realizace zástavby nevhodné svým umístěním, charakterem a dalšími parametry a výskytem souvisejících negativních vlivů jak je popsáno výše (zátěž hluku, znečišťujících emisí atd.)

Ze všech výše uvedených důvodů tedy vznáším odůvodněné připomínky a namítám, že navrhované řešení není v souladu s vlastními cíli, záměry a principy nového ÚP města Brna a představuje nežádoucí řešení a nežádoucí zásah do stávajících poměrů v tomto daném území.

Proto s ním ani v jedné z předložených variant projednávaného konceptu řešení ÚP města Brna nesouhlasím a požaduji nápravu.

#### IV. Návrh na řešení připomínek:

**Ze všech výše uvedených důvodů proto navrhuji předmětnou rozvojovou plochu komerční vybavenosti (W/d2) zcela vypustit a ponechat zde stávající stav drobných držeb orné půdy mimo zastavěné i zastavitelné území města Brna**

nebo

**toto dosavadní v konceptu navržené řešení dle variant I. – III. nahradit jiným přípustným řešením zdejší rozvojové zastavitelné plochy s jiným nerušícím funkčním využitím a to jako plocha určená výhradně k individuální obytné zástavbě samostatnými rodinnými domy (o výšce max. 7,0 m / max. 2 NP), doplněná o plochy zeleně (zejména bezprostředně podél ulice Dlážděná) a bez jakékoliv komerční zástavby,**


a dále,

**případné potřeby pro nové rozvojové plochy komerční vybavenosti v k.ú. Žebětín řešit koncepčně a to jejich umístěním do lokality „U újezda“ v severo-východní části Žebětína, kde má vést silniční obchvat Žebětína.**

Věřím, že tyto mé připomínky budou řádně posouzeny a zváženy a budou uznány jako důvodné a oprávněné a že na jejich základě bude také v dané lokalitě rozhodnuto o patřičné úpravě a jiném než dosavadním (dle projednávaného konceptu) řešení předmětné nové územní plánovací dokumentace města Brna.

Děkuji za kladné vyřízení.




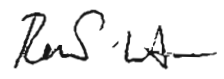
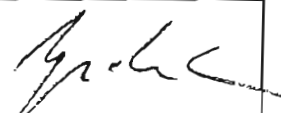






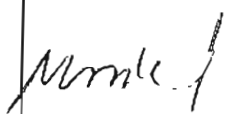
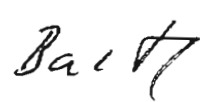
S pozdravem












Ing. Pavel Ondra  
Březinova 556/11  
616 00 Brno

Jako majitel a/nebo uživatel nemovitostí v k.ú. Žebětín, Brno - město s obsahem výše uvedených připomínek ke konceptu ÚP města Brna v lokalitě Žebětín, i s uvedeným návrhem na jejich řešení plně souhlasím, svým podpisem se k ním tímto připojuji a souhlasím s jejich podáním prostřednictvím Ing. Pavla Ondry:

Jméno a příjmení	Rodné číslo	Trvale bytem - Korespondenční adresa	Podpis
BOHUMILA PLACHA'	406021/424	BARTOLOMĚJSKA' 29 641 00 BRNO	
PETR LEVIČEK	630910/0864	BARTOLOMĚJSKA' 23 64100 BRNO	
MILENA LEVIČKOVÁ'	665510/0507	BARTOLOMĚJSKA' 23 641 00 BRNO	
LIBUŠE STOOTOVÁ'	28.5.1951	BARTOLOMĚJSKA' 29 641 00 BRNO	
DANIELA ONDROVÁ'	755704/4671	BARTOLOMĚJSKA' 21 641 00 BRNO	
DANA SMÍLKOVÁ'	4.6.1978	BARTOLOMĚJSKA' 27 641 00 BRNO	
JIRÍ SMÍLEK	29.6.1977	BARTOLOMĚJSKA' 27 641 00 BRNO	
ADRIANA VENCUROVÁ'	2.5.1967	BARTOLOMĚJSKA' 19 641 00 BRNO	
VIT VENCOUR	7.10.1958	BARTOLOMĚJSKA' 19 641 00 BRNO	
ZDENĚK VOJTA	24.3.1950	BARTOLOMĚJSKA' 29 641 00 BRNO	
HELENA VOJTOVÁ'	13.5.1949	BARTOLOMĚJSKA' 29 641 00 BRNO	

Jméno a příjmení	Rodné číslo	Trvale bytem - Korespondenční adresa	Podpis
HEDVIKA HRONOVÁ	21.6.1949	BARTOLONEJSKA' 31 64100 BRNO	
JOSEF HRON	430304/414	BARTOLONEJSKA' 31 64100 BRNO	
OLDRĚŠKA NOVÁKOVÁ	30.10.1981	BARTOLONEJSKA' 29 64100 BRNO	
MILOSLAV REMĚŠ	13.9.1954	BARTOLONEJSKA' 29 64100 BRNO	
ALEŠ KYSILKA	8.6.1981	BARTOLONEJSKA' 33 64100 BRNO	
PAVEL ŘÍHÁK	19.1.1965	BARTOLONEJSKA' 3 64100 BRNO	
IUETA KOPŘIVOVÁ	555715/6350	BARTOLONEJSKA' 7 64100 BRNO	
JOSEF KOPŘIVA	18.1.1954 540118/1557	KRISTENOVA 2 62400 BRNO	
JAN KŘEŇEK	9.4.1983	BARTOLONEJSKA' 29 64100 BRNO	
ZUZANA NA'PRAVNÍKOVÁ	12.5.1985	BARTOLONEJSKA' 29 64100 BRNO	
PETR DOMNAL	22.9.1965	HABRT' 6 62800 BRNO	
ALENA NOVÁKOVÁ	14.2.1966	BARTOLONEJSKA' 33 64100 BRNO	
LIBOR BASTL	8.6.1967	BARTOLONEJSKA' 33 64100 BRNO	

Jméno a příjmení	Rodné číslo	Trvale bytem - Korespondenční adresa	Podpis
MARTINA SKLENAŘOVÁ	13.9.1977	BARTOLONEJSKÁ 1 641 00 BRNO	
SLAVOMÍR SKLENAŘ	8.12.1972	BARTOLONEJSKÁ 21 641 00 BRNO	
TOMÁŠ ONDŘEJ	25.3.1967	BARTOLONEJSKÁ 9 641 00 BRNO	
MILADA VAKOČOVÁ	15.12.1955	BARTOLONEJSKÁ 17 641 00 BRNO	
KAREL VAKOČ	19.5.1948	BARTOLONEJSKÁ 17 641 00 BRNO	
DUŠAN VOSTREJŽ	20.2.1965	BARTOLONEJSKÁ 15 641 00 BRNO	
HANA VOSTREJŽOVÁ	22.5.1969	BARTOLONEJSKÁ 15 641 00 BRNO	
RADIM FRYBORT	8.7.1970	BARTOLONEJSKÁ 13 641 00 BRNO	
KATEŘINA FRYBORTOVÁ	19.6.1973	BARTOLONEJSKÁ 13 641 00 BRNO	
POKRAČOVÁNÍ NA DALŠÍM LISTU č. 4			



Jméno a příjmení	Rodné číslo	Trvale bytem - Korespondenční adresa	Podpis
SIMONA POPELKOVA	21. 4. 1982	Májova 5 BRNO 41 - ŽEBETÍN	Popel
MARIE POPELKOVA	7. 11. 1951	MAJOVA 5, 641 00 BRNO	Popel
MENIKA HERZUGOVA	19. 5 1973	Fořtíkova 2, Brno 64100	Herz
RICHARD HERZOG	26. 10 1967	FOŘTIKOVA 2, BRNO 64100	Herz

P 377



MAGISTRÁT MĚSTA BRNA  
ODBOR ÚZEMNÍHO PLÁNOVÁNÍ A  
ROZVOJE

Pořadové číslo připomínky	MAGISTRÁT MĚSTA BRNA Odbor územního plánování a rozvoje
Došlo dne:	10-03-2011 0106212
Č. j. MMB:	
Příl.:	

Vyřizuje Ing. Jan Haralík, Čso., tel. 737605942

## PŘIPOMÍNKA KE KONCEPTU ÚZEMNÍHO PLÁNU MĚSTA BRNA

podle ustanovení § 48 odst. 2 zákona č. 183/2006 Sb., o územním plánování a stavebním řádu (stavební zákon) v platném znění

### I. Identifikační údaje osoby podávající připomínku

Jméno, příjmení fyzické osoby/ název právnické osoby	AGRO Brno - Tuřany, a.s., IČ 479 12 961
Adresa / sídlo	Dvorečka 363/31, Brno, PSČ 62000

Podává-li připomínku více navrhovatelů, jsou údaje o nich (jméno, příjmení, adresa) uvedeny v samostatné příloze  ano  ne

### II. Upřesnění obsahu připomínky

k návrhu řešení		k procesu pořizování	
textové části	grafické části		
<input type="checkbox"/> ano <input type="checkbox"/> ne	<input checked="" type="checkbox"/> ano <input type="checkbox"/> ne	<input type="checkbox"/> ano <input type="checkbox"/> ne	<input type="checkbox"/> ano <input type="checkbox"/> ne

### III. Údaje o uplatněné připomínce k variantě (variantám) konceptu I. II. III.

Městská část	Brno - Tuřany, Brno - Chlívce, Brno - jih
Katastrální území	
Parcelní čísla pozemků (adresa nemovitosti, doplňující popis lokality)	
Obsah připomínky	Obecná připomínka ne vybranější rozdělení ploch funkčního využití v barvném označení a šrafování, tak, aby barvy nesplyvaly, dle pak není zřejmý smysl ploch pro proskvělou a ploch zastavěných ploch pod její stejnou barvu, i šrafování (například u ploch bydlení, občasně slytné, veřejné vybavenosti; komerční vybavenosti, sportu, výstavy a skladování; lehké výstavy, technické infrastruktury, dopravní infrastruktury veřejné obsluhy území a městské zeleně (pokud je možná) rozdíly v barvě a šrafování, pak je zcela nevhodné)

IV. Grafická příloha k připomínce  ano  ne

### V. Preference varianty konceptu

I. varianta  II. varianta  III. varianta

V Brně dne 9.3.2011

Ing. Pavel Špakovič, ředitel a předseda představenstva  
podpis

Vyplněný formulář zašlete nejpozději do 10.3.2011 na adresu :

Magistrát města Brna, Odbor územního plánování a rozvoje, Kounicova 67, 601 67 Brno

(viz veřejná vyhláška)

AGRO BRNO - TUŘANY, s.  
Dvorecká 31  
620 00 Brno - Tuřany  
1

Co: HE Brno - Tuřany, HE Brno - Chlívce, HE Brno - jih

P 376



MAGISTRÁT MĚSTA BRNA  
ODBOR ÚZEMNÍHO PLÁNOVÁNÍ A  
ROZVOJE

MAGISTRÁT MĚSTA BRNA	
Pořadové č. připomínky	Odbor územního plánování a rozvoje P/.....
Došlo dne:	10-03-2011
Č.j. MMB:	0106217
Pril:	

Vyřizuje Ing. Jan Havas, CSc., Tel. 737605942

## PŘIPOMÍNKA KE KONCEPTU ÚZEMNÍHO PLÁNU MĚSTA BRNA

podle ustanovení § 48 odst. 2 zákona č. 183/2006 Sb., o územním plánování a stavebním řádu (stavební zákon) v platném znění

### I. Identifikační údaje osoby podávající připomínku

Jméno, příjmení fyzické osoby/ název právnické osoby	AGRO Brno - Tuřany, a.s., IČ 479 12 961
Adresa / sídlo	Dvorečka, 363/31, Brno, PSČ 62000

Podává-li připomínku více navrhovatelů, jsou údaje o nich (jméno, příjmení, adresa) uvedeny v samostatné příloze  ano  ne

### II. Upřesnění obsahu připomínky

k návrhu řešení		k procesu pořizování	
textové části	grafické části		
<input type="checkbox"/> ano <input type="checkbox"/> ne	<input checked="" type="checkbox"/> ano <input type="checkbox"/> ne	<input type="checkbox"/> ano <input type="checkbox"/> ne	<input type="checkbox"/> ano <input type="checkbox"/> ne

### III. Údaje o uplatněné připomínce k variantě (variantám) konceptu I. II. III.

Městská část	Brno - Tuřany, Brno - Chalice, Brno - jih, Brno - Slatina
Katastrální území	Tuřany, Brněnská Lounovice, Halásky, Dvorská, Chalice, Dolní Kteršovice, Přizvonic a Sladina
Parcelní čísla pozemků (adresa nemovitosti, doplňující popis lokality)	obhospodařované pozemky ve vlastnictví a užívání od soukromých osob
Obsah připomínky	<p>Z hlediska obhospodařované půdy - její redukce prioritizujeme pořadí zpracovaných variant následovně:</p> <ol style="list-style-type: none"> <li>1. varianta III (sníží výměru k přístavbě kultur nepřímě)</li> <li>2. varianta II (sníží výměru k přístavbě kultur na jisto v rozsahu více)</li> <li>3. varianta I (prakticky likviduje přístavbu kultur)</li> </ol> <p>v provozování rostlinami výroby v rámci činnosti AGRO Brno - Tuřany, a.s. jako zemědělského podniku.</p>

IV. Grafická příloha k připomínce  ano  ne

### V. Preference varianty konceptu

I. varianta (tím komunikace)  II. varianta  III. varianta

V Brno dne 9. 3. 2011

Ing. Petr Soukup, ředitel a předseda představenstva  
podpis

Vyplněný formulář zašlete nejpozději do 10.3.2011 na adresu :

Magistrát města Brna, Odbor územního plánování a rozvoje, Kounicova 67, 601 67 Brno  
(viz veřejná vyhláška)

AGRO BRNO - TUŘANY, a.s.  
Dvorečka 31  
620 00 Brno - Tuřany  
1

CO: MČ Brno - Tuřany, MČ Brno - Chalice, MČ Brno - jih, MČ Brno - Slatina

Jana Krejci

h. Herzan  
00 - 16

Od: Malý Radek [Radek.Maly@slpkrtiny.cz]  
Odesláno: 10. března 2011 14:13  
Komu: oupr@brno.cz  
Předmět: Koncept ÚP města Brna

Přílohy: 20110310141010292.pdf



2011031014101029  
2.pdf (709 kB)...

Dobrý den,

v příloze posíláme vyjádření ke konceptu Územního plánu města Brna.

S pozdravem

Ing. Radek Malý  
specialista oddělení správy majetku

Mendelova univerzita v Brně  
Školní lesní podnik Masarykův les Křtiny

Křtiny 175 / 679 05 Křtiny  
telefon 516 428 823 / fax 516 439 101  
mobil 602 587 581 / radek.maly@slpkrtiny.cz www.slpkrtiny.cz

MAGISTRÁT MĚSTA BRNA  
Odbor územního plánování a rozvoje  
Došlo dne: 10 -03- 2011  
Č.j. MMB: 0106219  
Příl: .....

Mendelova  
univerzita  
v Brně

Školní lesní podnik  
Masarykův les  
Křtiny

Magistrát města Brna  
Odbor územního plánování a rozvoje  
Kounicova 67  
601 67 Brno

9.3.2011, Křtiny  
Č. j. 4565/2011-43660  
Vyřizuje: Ing. Procházková

### Koncept Územního plánu města Brna - vyjádření

Mendelova univerzita v Brně, ŠLP Křtiny byl seznámen s návrhem konceptu Územního plánu města Brna a ke stávající podobě sdělujeme následující:

1. Obecně požadujeme, aby bylo zachováno ochranné pásmo lesa, t.j. aby navrhované stavby byly umísťovány ve vzdálenosti větší než **50 m** od hranice pozemků určených k plnění funkcí lesa (dále jen PUPFL). Z důvodu odstranění jakýchkoliv pochybností při budoucí výstavbě v ochranném pásmu lesa požadujeme zákres tohoto ochranného pásma do grafických příloh ÚPD, stejně tak žádáme zákres všech případných níže uvedených povolených výjimek z této vzdálenosti v lokalitách do 50 m od lesa určených k zástavbě.
2. Požadujeme, aby řešení dopravního zpřístupnění nově navrhovaných stavebních lokalit bylo založeno především na důsledném využití disponibilních k tomu určených a vhodných pozemků v intravilánu obce, nikoliv zábořem neveřejných lesních cest zpřístupňujících lesní porosty přiléhající k obci. Nesouhlasíme s výstavou v lokalitách, které nemají zabezpečen přístup z veřejné komunikace.
3. Přístupové cesty do lesních porostů musí být bezpodmínečně zachovány pro účely jejich využívání pro potřeby lesního hospodářství. Přitom je nutno respektovat, že se jedná o lesní cesty, po nichž se pohybují především dopravní prostředky pro odvoz dříví o celkové hmotnosti cca 20-30 tun. Tomu je třeba přizpůsobit např. případně plánované umístění inženýrských sítí do tělesa těchto cest, zpevnění komunikačních povrchů, stavbu oplocení podél cest, apod. a veřejných cest navazujících na lesní cesty.

Školní lesní podnik Masarykův les Křtiny  
Mendelova univerzita v Brně  
Křtiny 175 / 679 05 Křtiny  
telefon +420 516 428 811 / fax +420 516 428 812  
www.slpkrtiny.cz / slp@slpkrtiny.cz  
IČ 62156489 / DIČ CZ62156489  
Bank. spoj.: č.ú. 433631/0100  
Bankovní ústav: Komerční banka a.s., pobočka Blansko

4. Nesouhlasíme s využíváním pozemků ve vlastnictví Mendelovy univerzity v Brně k veřejně prospěšným stavbám nebo veřejně prospěšným opatřením bez předchozího projednání a vzájemného písemného odsouhlasení.
5. Pokud by ŠLP Křtiny jako zástupce vlastníka lesa a zároveň odborný lesní hospodář souhlasil s udělením výjimky pro umístění staveb do 50 m od pozemků určených k plnění funkcí lesa, pak pouze za podmínky, že minimální vzdálenost obvodového zdiva staveb od lesa musí být větší než průměrná výška přilehlého lesního porostu, minimálně však 30 m v případě rodinných domů.

Ing. Radek Malý

oddělení správy majetku

Mendelova univerzita v Brně  
Školní lesní podnik Masarykův les Křtiny  
679 05 Křtiny 175  
Tel.: 516 428 823, [www.slpkrtiny.cz](http://www.slpkrtiny.cz)  
DIČ: CZ62156489  
-3-



MAGISTRÁT MĚSTA BRNA  
 ODBOR ÚZEMNÍHO PLÁNOVÁNÍ A  
 ROZVOJE

P 360

MAGISTRÁT MĚSTA BRNA Odbor územního plánování a rozvoje
Došlo dne: 10-03-2011

Čj MMB: 2106227  
 Příl: .....

## PŘIPOMÍNKA KE KONCEPTU ÚZEMNÍHO PLÁNU MĚSTA BRNA

podle ustanovení § 48 odst. 2 zákona č. 183/2006 Sb., o územním plánování a stavebním řádu (stavební zákon) v platném znění

### I. Identifikační údaje osoby podávající připomínku

Jméno, příjmení fyzické osoby/ název právnické osoby	ING. JAROSLAV VINTER
Adresa / sídlo	TURISTICKÁ 30A, 621 00 BRNO-MEDLÁNKY

Podává-li připomínku více navrhovatelů, jsou údaje o nich (jméno, příjmení, adresa) uvedeny v samostatné příloze  ano  ne

### II. Upřesnění obsahu připomínky

k návrhu řešení NÁVRHU ÚZEMNÍHO PLÁNU		k procesu pořizování	
textové části	grafické části		
<input type="checkbox"/> ano <input type="checkbox"/> ne	<input type="checkbox"/> ano <input type="checkbox"/> ne	<input type="checkbox"/> ano <input type="checkbox"/> ne	<input type="checkbox"/> ano <input type="checkbox"/> ne

### III. Údaje o uplatněné připomínce k variantě (variantám) konceptu I. II. III.

Městská část	BRNO MEDLÁNKY
Katastrální území	
Parcelní čísla pozemků (adresa nemovitosti doplňující popis lokality)	
Obsah připomínky	V NÁVRHU ÚP JE V PLÁNU OHROHNE NOVÉ BUDOVY V MEDLÁNKÁCH. 1600 - 2500 NOVÝCH BYTŮ
	KVAJTNÍ ÚZEMÍ MEDLÁNEK, KTERÉ JE MUŽVANO IC ODPOČINKU OBČANŮ CELÉHO BRNA BUDE PŘETVŮTO NOVOU KOMUNIKACÍ DO BYSTRCE   VŠECHNY VNITŘNÍ KOMUNIKACE (HUDECOVA A DALŠÍ) JSOU DŮDNES PŘETIŽENY, UVĚDĚNÍ KOMUNIKACE V ŠKOLY JE ZLOČIN.

IV. Grafická příloha k připomínce  ano  ne

V. Preference varianty konceptu ZÁDNA  
 I. varianta  II. varianta  III. varianta

V. BRNF dne 18.02.11 [Signature]  
 podpis

Vyplněný formulář zašlete nejpozději do 10.3.2011 na adresu :  
 Magistrát města Brna, Odbor územního plánování a rozvoje, Kounicova 67, 601 67 Brno  
 (viz veřejná vyhláška)

P 359



územní plán města Brna

MAGISTRÁT MĚSTA BRNA  
ODBOR ÚZEMNÍHO PLÁNOVÁNÍ A  
ROZVOJE

MAGISTRÁT MĚSTA BRNA Odbor územního plánování a rozvoje	Příloha
Došlo dne: 10-03-2011	

Č.j. MMB:.....0.106.234.....

Přil.:.....

## PŘIPOMÍNKA KE KONCEPTU ÚZEMNÍHO PLÁNU MĚSTA BRNA

podle ustanovení § 48 odst. 2 zákona č. 183/2006 Sb., o územním plánování a stavebním řádu (stavební zákon) v platném znění

### I. Identifikační údaje osoby podávající připomínku


Jméno, příjmení fyzické osoby/ název právnické osoby	NĚMČANOVSKÁ HELENA
Adresa / sídlo	TEYSCHLOVA 71, 635 00 BRNO

Podává-li připomínku více navrhovatelů, jsou údaje o nich (jméno, příjmení, adresa) uvedeny v samostatné příloze  ano  ne

### II. Upřesnění obsahu připomínky

k návrhu řešení		k procesu pořizování	
textové části	grafické části		
<input type="checkbox"/> ano <input checked="" type="checkbox"/> ne	<input checked="" type="checkbox"/> ano <input type="checkbox"/> ne	<input checked="" type="checkbox"/> ano <input checked="" type="checkbox"/> ne	

### III. Údaje o uplatněné připomínce k variantě (variantám) konceptu I. II. III.

Městská část	MEDLÁNEK
Katastrální území	MEDLÁNEK
Parcelní čísla pozemků (adresa nemovitosti doplňující popis lokality)	
Obsah připomínky	<p>NEsouhlasím s propojením MEDLÁNEK NA KOMÍN, NEBO MEDLÁNEK BYSTRČ.</p> 

IV. Grafická příloha  
k připomínce  ano  ne

### V. Preference varianty konceptu

I. varianta  II. varianta  III. varianta

V BRNĚ dne 28.2.2011

*Helena Němcánová*  
podpis

Vyplněný formulář zašlete nejpozději do 10.3.2011 na adresu :

**Magistrát města Brna, Odbor územního plánování a rozvoje, Kounicova 67, 601 67 Brno**  
(viz veřejná vyhláška)



P 35P



MAGISTRÁT MĚSTA BRNA  
ODBOR ÚZEMNÍHO PLÁNOVÁNÍ A  
ROZVOJE

Pořadové číslo přípomínky	MĚSTA BRNA Odbor územního plánování a rozvoje
Došlo dne:	10-03-2011

Č.j. MMB..... 0106259  
Přil.: .....

## PŘIPOMÍNKA KE KONCEPTU ÚZEMNÍHO PLÁNU MĚSTA BRNA

podle ustanovení § 48 odst. 2 zákona č. 183/2006 Sb., o územním plánování a stavebním řádu (stavební zákon) v platném znění

### I. Identifikační údaje osoby podávající přípomínku

Jméno, příjmení fyzické osoby/ název právnické osoby	NĚMČANOVSKÁ HELENA
Adresa / sídlo	VRÁNOVA 53, BRNO, 602 00
Podává-li přípomínku více navrhovatelů, jsou údaje o nich (jméno, příjmení, adresa) uvedeny v samostatné příloze	<input type="checkbox"/> ano <input checked="" type="checkbox"/> ne

### II. Upřesnění obsahu přípomínky

k návrhu řešení		k procesu pořizování	
textové části	grafické části		
<input type="checkbox"/> ano <input checked="" type="checkbox"/> ne	<input checked="" type="checkbox"/> ano <input type="checkbox"/> ne	<input type="checkbox"/> ano <input checked="" type="checkbox"/> ne	

### III. Údaje o uplatněné přípomínce k variantě (variantám) konceptu

	<input checked="" type="checkbox"/> I. <input type="checkbox"/> II. <input checked="" type="checkbox"/> III.
Městská část	MEDLÁNĚKY
Katastrální území	MEDLÁNĚKY
Parcelní čísla pozemků (adresa nemovitosti doplňující popis lokality)	
Obsah přípomínky	<p>NE SOUHLASÍM S DOPRAVNÍM PROPOJENÍM MEDLÁNĚKY BYSTRC, NEBO MEDLÁNĚKY KUMÍN</p>

IV. Grafická příloha k přípomínce	<input type="checkbox"/> ano <input checked="" type="checkbox"/> ne
-----------------------------------	--

V. Preference varianty konceptu	<input type="checkbox"/> I. varianta <input type="checkbox"/> II. varianta <input type="checkbox"/> III. varianta
---------------------------------	---

V BRNĚ dne 28.2.2011	<i>Helena Němčánovská</i> ..... podpis
----------------------	--

Vyplněný formulář zašlete **nejpozději do 10.3.2011** na adresu :  
**Magistrát města Brna, Odbor územního plánování a rozvoje, Kounicova 67, 601 67 Brno**  
(viz veřejná vyhláška)

N 2076 Hlx.



MAGISTRÁT MĚSTA BRNA  
 ODBOR ÚZEMNÍHO PLÁNOVÁNÍ A  
 ROZVOJE

MAGISTRÁT MĚSTA BRNA	
Pořadové číslo přípomínky	Odbor územního plánování a rozvoje
Došlo dne:	10-03-2011
Č.j. MMB:	0106265
Přil.:	

## PŘIPOMÍNKA KE KONCEPTU ÚZEMNÍHO PLÁNU MĚSTA BRNA

podle ustanovení § 48 odst. 2 zákona č. 183/2006 Sb., o územním plánování a stavebním řádu (stavební zákon) v platném znění

### I. Identifikační údaje osoby podávající připomínku

Jméno, příjmení fyzické osoby/ název právnické osoby	Syke Tomášková
Adresa / sídlo	Suntoplatce č. 108, Brno, 602 00
Podává-li připomínku více navrhovatelů, jsou údaje o nich (jméno, příjmení, adresa) uvedeny v samostatné příloze	<input type="checkbox"/> ano <input checked="" type="checkbox"/> ne

### II. Uprášení obsahu připomínky

k návrhu řešení		k procesu pořizování	
textové části	grafické části		
<input checked="" type="checkbox"/> ano <input type="checkbox"/> ne	<input checked="" type="checkbox"/> ano <input type="checkbox"/> ne	<input type="checkbox"/> ano	<input type="checkbox"/> ne

### III. Údaje o uplatněné připomínce k variantě (variantám) konceptu

Městská část	Brno - vřidenu	<input type="checkbox"/> I	<input type="checkbox"/> II	<input type="checkbox"/> III
Katastrální území	vřidenu			
Parcelní čísla pozemků (adresa nemovitosti, doplňující popis lokality)	parcely 5434 Táborská 10 d.p. 3648			

Obsah připomínky	<p>- ve vztahu k využití pozemků povolení využití územního plánu podle varianty II. a III.</p> <p>- v době více podle stávajícího územního plánu (navrhují pozemky s výhledem) nemohu proto souhlasit s tím, že se přeměnou staj zastavovací - přeměny se tímto kontinuitě územního plánování!</p>
------------------	--

IV. Grafická příloha k připomínce	<input type="checkbox"/> ano <input checked="" type="checkbox"/> ne
-----------------------------------	--

V. Preference varianty konceptu	<input type="checkbox"/> I. varianta <input checked="" type="checkbox"/> II. varianta <input checked="" type="checkbox"/> III. varianta
---------------------------------	---

V dne 10.3.2011	_____ podpis
-----------------	--------------

Vyplněný formulář zašlete **nejpozději do 10.3.2011** na adresu :  
**Magistrát města Brna, Odbor územního plánování a rozvoje, Kounicova 67, 601 67 Brno**  
 (viz veřejná vyhláška)



MAGISTRÁT MĚSTA BRNA  
ODBOR ÚZEMNÍHO PLÁNOVÁNÍ A  
ROZVOJE

N2075 Ker.

MAGISTRÁT MĚSTA BRNA Odbor územního plánování a rozvoje
Podává-li připomínku: /.....
pošle dne: 10-03-2011
č. j. MMB: 0106272
Pril.

## PŘIPOMÍNKA KE KONCEPTU ÚZEMNÍHO PLÁNU MĚSTA BRNA

podle ustanovení § 48 odst. 2 zákona č. 183/2006 Sb., o územním plánování a stavebním řádu (stavební zákon) v platném znění

### I. Identifikační údaje osoby podávající připomínku

Jméno, příjmení fyzické osoby/ název právnické osoby	Andrea Džursová
Adresa / sídlo	Podpětkova 5, Brno
Podává-li připomínku více navrhovatelů, jsou údaje o nich (jméno, příjmení, adresa) uvedeny v samostatné příloze	<input type="checkbox"/> ano <input type="checkbox"/> ne

### II. Upřesnění obsahu připomínky

k návrhu řešení	k procesu pořizování	
textové části	grafické části	
<input checked="" type="checkbox"/> ano <input type="checkbox"/> ne	<input checked="" type="checkbox"/> ano <input type="checkbox"/> ne	<input type="checkbox"/> ano <input type="checkbox"/> ne

### III. Údaje o uplatněné připomínce k variantě (variantám) konceptu

I.     II.     III.

Městská část	Brno - Židenice
Katastrální území	Židenice
Parcelní čísla pozemků (adresa nemovitosti, doplňující popis lokality)	parcela 5434 Tálkova 70, d.p. 3648
Obsah připomínky	<p>- ve vztahu k užití pozemků přidávají užití územního plánu podle varianty II. a III.</p> <p>- v době vize podle stávajícího územního plánu (načerpání potřeb s ústředím) nemohu proto souhlasit - aby se z pozemků stal nástupiště - požaduje se hlubší kontrova územního plánu!</p>

### IV. Grafická příloha k připomínce

ano  
 ne

### V. Preference varianty konceptu

I. varianta

II. varianta

III. varianta

V Brně dne 10.3.2011

.....  
podpis

Vyplněný formulář zašlete nejpozději do 10.3.2011 na adresu :

Magistrát města Brna, Odbor územního plánování a rozvoje, Kounicova 67, 601 67 Brno  
(viz veřejná vyhláška)

P 391 Ker.



MAGISTRÁT MĚSTA BRNA  
ODBOR ÚZEMNÍHO PLÁNOVÁNÍ A  
ROZVOJE

MAGISTRÁT MĚSTA BRNA	
Poradovna č. připomínky	Odbor územního plánování a rozvoje Pl.....
Došlo dne:	10-03-2011
Čj. MMB:	01.06.2011
Přil:	

## PŘIPOMÍNKA KE KONCEPTU ÚZEMNÍHO PLÁNU MĚSTA BRNA

podle ustanovení § 48 odst. 2 zákona č. 183/2006 Sb., o územním plánování a stavebním řádu (stavební zákon) v platném znění

### I. Identifikační údaje osoby podávající připomínku

Jméno, příjmení fyzické osoby/ název právnické osoby	ING. KAREL ŠTĚPÁNEK
Adresa / sídlo	TABOR 20, BRNO

Podává-li připomínku více navrhovatelů, jsou údaje o nich (jméno, příjmení, adresa) uvedeny v samostatné příloze  ano  ne

### II. Upřesnění obsahu připomínky

k návrhu řešení		k procesu pořizování	
textové části	grafické části		
<input checked="" type="checkbox"/> ano <input type="checkbox"/> ne	<input checked="" type="checkbox"/> ano <input type="checkbox"/> ne	<input type="checkbox"/> ano	<input checked="" type="checkbox"/> ne

### III. Údaje o uplatněné připomínce k variantě (variantám) konceptu I. II. III.

Městská část	
Katastrální území	
Parcelní čísla pozemků (adresa nemovitosti, doplňující popis lokality)	
Obsah připomínky	<p>1) Dvě vjezdy ul. H. RADECKOU ze strany Brno C</p> <p>2) Tvarový nebo terénní vzhled předtáhového vjezu pod Jančovou terénu (konec)</p> <p>3) Pásmo v S. straně postavení brázdil Sílavy a Svatoš město jako přelomové. Terénní vzhled vjezu v celé délce předtáhového vjezu.</p> <p>4) Horní výhled bytů Sýronické jednoboké tříp. bytovny mělo obklopeno ul. do ul. pačuláky na placato</p> <p>5) Nerehovat ZPF a LTP pro výhledu? více rušit ubravit</p>

IV. Grafická příloha k připomínce	<input type="checkbox"/> ano <input checked="" type="checkbox"/> ne
-----------------------------------	---

V. Preference varianty konceptu	<input type="checkbox"/> I. varianta <input checked="" type="checkbox"/> II. varianta <input type="checkbox"/> III. varianta
---------------------------------	--

V dne 10.3.2011	
	podpis

Vyplněný formulář zašlete nejpozději do 10.3.2011 na adresu :  
Magistrát města Brna, Odbor územního plánování a rozvoje, Kounicova 67, 601 67 Brno  
(viz veřejná vyhláška)

## Připomínky k ke konceptu územního plánu

MAGISTRÁT MĚSTA BRNA  
Odbor územního plánování a rozvoje  
Došlo dne: 10-03-2011  
Č.j. MMB 0106292  
Příl .

*Heu*  
*MC - 8*

### **Varianta I.**

- 1) V této variantě je zcela správně řešeno napojení lokality Písky a Nivky na komunikaci Klimešova za Jehnicemi. Plochy pro bydlení jsou posunuty až k této komunikaci a to v souladu se urbanistickou studií s regulačními prvky která byla schválena ZMČ a projednána se všemi dotčenými odbory MMB.  
Toto řešení je klíčové s ohledem na dopravní obslužnost této lokality a její napojení na IS. MČ počítá s tím, že po nově vybudované komunikaci přes lokalitu Nivky a Písky by do Ořešína jezdil autobus MHD a opustil by tak problematické serpentiny na ulici Klimešova. Ze shora uvedených důvodů nepovažujeme za vhodné zachování plochy půdní fond mezi poldrem a komunikací odbočující na Nivky a navrhuje v souladu s platným usnesením ZMČ tuto plochu označit za rozvojovou – čisté bydlení.
- 2) Po vyústění komunikace z lokality Nivky a Písky na ulici Klimešova (asi 100 m před návší) je po levé straně zavezená rokle, současnosti vedená jako ZO. V této lokalitě Již MČ zakoupila jeden pozemek a hodlá v této aktivitě pokračovat. Na zakoupený pozemek již byla podána žádost o změnu UP z plochy ZO na plochu ostatní OS. Důvodem je záměr MČ v této lokalitě vybudovat nejen křižovatku která zpřístupní lokalitu Nivky a Písky ale i odstavnou plochu pro návštěvníky Ořešína, proto by měla tato plocha od vyústění komunikace z Nivky a Písky po pozemek p.č. 262 včetně být označena jako plocha určená pro dopravu.
- 3) Na ulici Drozdí směrem do Rakovců po levé straně je nově označena plocha určená pro bydlení. Je označena jako stabilizované přestože by se mělo jednat o plochu rozvojovou. Tento návrh je v souladu s usnesením ZMČ.  
Plocha při stejné ulici pouze na opačné straně tj. po pravé straně je označena hnědě..... V horní části od začátku ulice Drozdí po odbočku na budoucí ulici na lokalitu Újezd by plocha měla být označena jako školství, pod cestou jako ostatní plocha neboť v tomto místě hodláme vybudovat odstavné parkoviště pro návštěvníky areálu v Rakovcích. Níže je potom kontejneriště a pod ním plocha bydlení, celkové označení plochy hnědou považujeme za chybné.
- 4) Zásadně nesouhlasím z vynětím dvou domů na návší v Ořešíně z ploch určených pro občanskou vybavenost.

### **Varianta II.**

- 1) Zcela chybně je řešeno provázání lokality Nivky a Písky s ulicí Klimešova – doporučuji variantu viz Varianta I odst 1)
- 2) Ulice Drozdí viz komentář ve Variantě I odst. 3 s jedinou odlišností, že plocha není hnědá, ale označena jako zeleň.
- 3) Na piknikovém parkem, je pozemek o změnu jeho charakteristiky v UP již MČ požádala. MČ trvá na tom, aby byl označen za plochu RZ
- 4) Ulice Klimešova vyústění komunikace z lokality Nivky a Písky. viz Varianta I. odst 2)


- 5) Zcela nesystematické a rozšiřování plochy KV u zvířátek jaké omezení z toho mohou plynout ?
- 6) Lanové centrum nad ulicí Příhon by mělo být označeno jako veřejná zeleň nikoli jako plocha pro občanskou vybavenost
- 7) Zásadně nesouhlasím z vynětím dvou domů na návsi v Ořešíně z ploch určených pro občanskou vybavenost.

### **Varianta III.**

- 1) Klímešova/Nivky a Písky viz komentáře Varianta I. odst 1) a 2)
- 2) Nad Piknikovým parkem viz komentář Varianta II ods 3)
- 3) Drozdí viz Varianta II. ods 2)
- 4) Zcela nesystematické a rozšiřování plochy KV u zvířátek jaké omezení z toho mohou plynout ?
- 5) Zásadně nesouhlasím z vynětím dvou domů na návsi v Ořešíně z ploch určených pro občanskou vybavenost.

Mgr. Jan Levíček, starosta MČ Brno Ořešín

V Brně dne 10.3. 2011





MAGISTRÁT MĚSTA BRNA  
ODBOR ÚZEMNÍHO PLÁNOVÁNÍ A  
ROZVOJE

P 379 Jler

Pořadové č. přípomínky	MAGISTRÁT MĚSTA BRNA Odbor územního plánování a rozvoje
Došlo dne:	10 -03- 2011
Č.j. MMB	0106296
Příl.	

## PŘÍPOMÍNKA KE KONCEPTU ÚZEMNÍHO PLÁNU MĚSTA BRNA

podle ustanovení § 48 odst. 2 zákona č. 183/2006 Sb., o územním plánování a stavebním řádu (stavební zákon) v platném znění

### I. Identifikační údaje osoby podávající přípomínku

Jméno, příjmení fyzické osoby/ název právnické osoby	JAN VOVESNÍČEK
Adresa / sídlo	MERKANTOVA 13

Podává-li přípomínku více navrhovatelů, jsou údaje o nich (jméno, příjmení, adresa) uvedeny v samostatné příloze  ano  ne

### II. Upřesnění obsahu přípomínky

k návrhu řešení		k procesu pořizování	
textové části	grafické části		
<input checked="" type="checkbox"/> ano <input type="checkbox"/> ne	<input checked="" type="checkbox"/> ano <input type="checkbox"/> ne	<input checked="" type="checkbox"/> ano <input type="checkbox"/> ne	

### III. Údaje o uplatněné přípomínce k variantě (variantám) konceptu I. II. III.

Městská část	
Katastrální území	
Parcelní čísla pozemků (adresa nemovitosti, doplnující popis lokality)	
Obsah přípomínky	NEsouhlasím s novým PLÁNOVÁNÍM. PRO ŽIDENICE CHCI POUČINAT STÁVAJÍCÍ STAV. JSEM ZÁJADNĚ PROTI UMĚSTI PŘED

IV. Grafická příloha k přípomínce  ano  ne D. Doležal

V. Preference varianty konceptu  I. varianta  II. varianta  III. varianta

v Brně dne 10.3.11 podpis

Vyplněný formulář zašlete **nejpozději do 10.3.2011** na adresu :  
**Magistrát města Brna, Odbor územního plánování a rozvoje, Kounicova 67, 601 67 Brno**  
(viz veřejná vyhláška)

P 346

Jler



MAGISTRÁT MĚSTA BRNA  
ODBOR ÚZEMNÍHO PLÁNOVÁNÍ A  
ROZVOJE

MAGISTRÁT MĚSTA BRNA Poradové č. připomínky	
Odbor územního plánování a rozvoje	
Došlo dne: 10-03-2011	0106300
Č. j. MMB:.....	Přil.:.....

## PŘIPOMÍNKA KE KONCEPTU ÚZEMNÍHO PLÁNU MĚSTA BRNA

podle ustanovení § 48 odst. 2 zákona č. 183/2006 Sb., o územním plánování a stavebním řádu (stavební zákon) v platném znění

### I. Identifikační údaje osoby podávající připomínku

Jméno, příjmení fyzické osoby/ název právnické osoby	DAVEK ŠIMONEL
Adresa /sidlo	V POLIČK 20, 619 00 BRNO

Podává-li připomínku více navrhovatelů, jsou údaje o nich (jméno, příjmení, adresa) uvedeny v samostatné příloze  ano  ne

### II. Upřesnění obsahu připomínky

k návrhu řešení		k procesu pořizování	
textové části	grafické části		
<input type="checkbox"/> ano <input type="checkbox"/> ne	<input checked="" type="checkbox"/> ano <input type="checkbox"/> ne	<input type="checkbox"/> ano <input type="checkbox"/> ne	<input type="checkbox"/> ano <input type="checkbox"/> ne

### III. Údaje o uplatněné připomínce k variantě (variantám) konceptu I. II. III.

Městská část	BRNO JIH
Katastrální území	PŘÍZŘEVNICE
Parcelní čísla pozemků (adresa nemovitosti, doplňující popis lokality)	895 / VÍCE PARCEL, k.ú. PŘÍZŘEVNICE LOGISTICKÉ CENTRUM 483 / VÍCE PARCEL k.ú. PŘÍZŘEVNICE

Obsah připomínky

1. ZABÝVAT MOŽNOSTI POSTAVIT LOGISTICKÉ CENTRUM

2. VYHĚR VEDENÍ MĚSTSKÉ ČÁSTI BRNO-JIH UMÍSTIT NA P.O. 895 k.ú. PŘÍZŘEVNICE, LOGISTICKÉ CENTRUM. V NAVRHOVANÉM ÚP NENÍ PROTI TOMUTO VYHĚRU KOŤNA ŽÁDANÁ OBLANA. VYHĚR VE VŠUDY TOUŽE BYTOVÉ BASTAVBY.

3. VYHĚRIT B/V3 NA B/V2

V NAVRHOVANÉM ÚP ZŮSTALA MOŽNOST POSTAVIT VISOHOPODLAŽNÍ BYTOVÉ DOMY NEBO PRAVDY OBCANSKÉ OBYVAENOSTI VÝŠKY AŽ 16M

### IV. Grafická příloha k připomínce ano ne

### V. Preference varianty konceptu I. varianta II. varianta III. varianta

V dne 8.3.2011 dne 8.3.2011

.....  
podpis

Vyplněný formulář zašlete nejpozději do 10.3.2011 na adresu :  
Magistrát města Brna, Odbor územního plánování a rozvoje, Kounicova 67, 601 67 Brno  
(viz veřejná vyhláška)

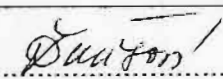




MAGISTRÁT MĚSTA BRNA  
ODBOR ÚZEMNÍHO PLÁNOVÁNÍ A  
ROZVOJE

P 345 Jlv

MAGISTRÁT MĚSTA BRNA Pořadové číslo přílohy: .....	MAGISTRÁT MĚSTA BRNA Plánováno: P7..... rozvoje
Došlo dne: 10-03-2011	0106307
C.j. MMB: .....	
Příl: .....	

<b>PŘÍPOMÍNKA</b> <b>KE KONCEPTU ÚZEMNÍHO PLÁNU MĚSTA BRNA</b>	
podle ustanovení § 48 odst. 2 zákona č. 183/2006 Sb., o územním plánování a stavebním řádu (stavební zákon) v platném znění	
<b>I. Identifikační údaje osoby podávající připomínku</b>	
Jméno, příjmení fyzické osoby/ název právnické osoby	ILONA ŠURIŠOVÁ
Adresa / sídlo	V POLIČKÁCH 20, 619 00 BRNO
Podává-li připomínku více navrhovatelů, jsou údaje o nich (jméno, příjmení, adresa) uvedeny v samostatné příloze	<input type="checkbox"/> ano <input checked="" type="checkbox"/> ne
<b>II. Upřesnění obsahu připomínky</b>	
k návrhu řešení	k procesu pořizování
textové části <input type="checkbox"/> ano <input type="checkbox"/> ne	grafické části <input checked="" type="checkbox"/> ano <input type="checkbox"/> ne
	<input type="checkbox"/> ano <input type="checkbox"/> ne
<b>III. Údaje o uplatněné připomínce k variantě (variantám) konceptu</b> <input checked="" type="checkbox"/> I. <input type="checkbox"/> II. <input type="checkbox"/> III.	
Městská část	BRNO JIH
Katastrální území	PEŘIŽENICE
Parcelní čísla pozemků (adresa nemovitosti, doplňující popis lokality)	835/4-30 (LOGISTICKÉ CENTRUM) K.U. PEŘIŽENICE 483/6 a více K.U. PEŘIŽENICE
Obsah připomínky	NEBOUHLASÍM SE ZÁHĚREM MČ BRNO-JIH VYSTAVET NA PČ. 835/49 VÍCE K.U. PEŘIŽENICE LOGISTICKÉ CENTRUM. BLÍZKO SE NACHÁZÍ BYTOVÁ ZÁSTAVBA.  2) SNÍŽIT BIV3 NA BIV2 V NAVRHOVANÉM ÚZEMNÍM PLÁNU NEBYLA SNÍŽENA VÝŠKOVÁ ÚROVEŇ ZÁSTAVBY 2 BIV3 NA BIV2.
<b>IV. Grafická příloha k připomínce</b>	<input type="checkbox"/> ano <input checked="" type="checkbox"/> ne
<b>V. Preference varianty konceptu</b>	
<input checked="" type="checkbox"/> I. varianta <input type="checkbox"/> II. varianta <input type="checkbox"/> III. varianta	
V BRNE dne 8.3.2011	 ..... podpis
Vyplněný formulář zašlete nejpozději do 10.3.2011 na adresu : <b>Magistrát města Brna, Odbor územního plánování a rozvoje, Kounicova 67, 601 67 Brno</b> (viz veřejná vyhláška)	



MAGISTRÁT MĚSTA BRNA  
 ODBOR ÚZEMNÍHO PLÁNOVÁNÍ A  
 ROZVOJE

N 2042 *Alc*

MAGISTRÁT MĚSTA BRNA Odbor územního plánování a rozvoje Pořadové číslo přílohy: P/.....
Došlo dne: 10-03-2011
Č.j. MMB: 0106314
Příl: .....

## PŘIPOMÍNKA KE KONCEPTU ÚZEMNÍHO PLÁNU MĚSTA BRNA

podle ustanovení § 48 odst. 2 zákona č. 183/2006 Sb., o územním plánování a stavebním řádu (stavební zákon) v platném znění

### I. Identifikační údaje osoby podávající připomínku

Jméno, příjmení fyzické osoby/ název právnické osoby	TJ Moravan Brno
Adresa / sídlo	Veveří 109

Podává-li připomínku více navrhovatelů, jsou údaje o nich (jméno, příjmení, adresa) uvedeny v samostatné příloze  ano  ne

### II. Upřesnění obsahu připomínky

k návrhu řešení		k procesu pořizování	
textové části	grafické části		
<input type="checkbox"/> ano <input type="checkbox"/> ne	<input type="checkbox"/> ano <input type="checkbox"/> ne	<input type="checkbox"/> ano <input type="checkbox"/> ne	<input type="checkbox"/> ano <input type="checkbox"/> ne

### III. Údaje o uplatněné připomínce k variantě (variantám) konceptu I. II. III.

Městská část	Brno - střed
Katastrální území	Veveří
Parcelní čísla pozemků (adresa nemovitosti, doplňující popis lokality)	829/1, 828
Obsah připomínky	Z hlediska uživatele objektu Svatotomášského dvora a přilehlých prostor se připojujeme k výtkám měnicím dispozici oblastí Žižkoví ul. Připomínáme, že v územním plánu pro tuto oblast je počítáno se sportovním využitím tohoto prostoru k jízdám na koni a změny dispozice by výrazně ovlivnily možnosti tohoto sportovního využití.

IV. Grafická příloha k připomínce  ano  ne

V. Preference varianty konceptu  I. varianta  II. varianta  III. varianta

V ...Brně.....dne..9..3..2011.....

Prof. MUDr. Z. Věžník, DrSc.  
 TELOVÝCHOVNÁ JEDNOTA  
 MORAVAN - BRNO  
 646 00 Brno, Veveří 109  
 Tel.: 05/49254142

Vyplněný formulář zašlete **nejpozději do 10.3.2011** na adresu: **Magistrát města Brna, Odbor územního plánování a rozvoje, Kounicova 67, 601 67 Brno** (viz veřejná vyhláška)

N 1948

All



MAGISTRÁT MĚSTA BRNA  
ODBOR ÚZEMNÍHO PLÁNOVÁNÍ A  
ROZVOJE

MAGISTRÁT MĚSTA BRNA

Odbor územního plánování a rozvoje  
Pořadové č. připomínky **PI.....**

Došlo dne: **10-03-2011**

Čj. MMB: **0106327**

Přil: .....

## PŘIPOMÍNKA

### KE KONCEPTU ÚZEMNÍHO PLÁNU MĚSTA BRNA

podle ustanovení § 48 odst. 2 zákona č. 183/2006 Sb., o územním plánování a stavebním řádu (stavební zákon) v platném znění

#### I. Identifikační údaje osoby podávající připomínku

Jméno, příjmení fyzické osoby/  
název právnické osoby **Ing. Lubomír SEDLÁK  
BRNO, VRANOVSKÁ 52**

Adresa /sidlo

Podává-li připomínku více navrhovatelů, jsou údaje o nich (jméno, příjmení, adresa) uvedeny v samostatné příloze

ano

ne

#### II. Upřesnění obsahu připomínky

k návrhu řešení

k procesu pořizování

textové části

grafické části

ano  ne

ano  ne

ano  ne

#### III. Údaje o uplatněné připomínce k variantě (variantám) konceptu

I.  II.  III.

Městská část

**BRNO**

Katastrální území

**BRNO - BYSTŘE**

Parcelní čísla pozemků  
(adresa nemovitosti,  
doplňující popis lokality)

**3165/1  
3165/2**

Obsah připomínky

**Dávám zachovat meziných  
parcel & inclim. směrů  
a. j. ponechám současný  
stav**

#### IV. Grafická příloha k připomínce

ano

ne

#### V. Preference varianty konceptu

I. varianta

II. varianta

III. varianta

v **BRNĚ** dne **10.3.2011**

**Ing. Lubomír Sedlák**  
podpis

Vyplněný formulář zašlete **nejpozději do 10.3.2011** na adresu :

**Magistrát města Brna, Odbor územního plánování a rozvoje, Kounicova 67, 601 67 Brno**

(viz veřejná vyhláška)

P 319 kv



územní plán města Brna

MAGISTRÁT MĚSTA BRNA  
ODBOR ÚZEMNÍHO PLÁNOVÁNÍ A  
ROZVOJE

Pořadové č. připomínky	Příjmení
	MAGISTRÁT MĚSTA BRNA Odbor územního plánování a rozvoje
Datum doručení	10-03-2011
	0106337

## PŘIPOMÍNKA KE KONCEPTU ÚZEMNÍHO PLÁNU MĚSTA BRNA

podle ustanovení § 48 odst. 2 zákona č. 183/2006 Sb., o územním plánování a stavebním řádu (stavební zákon) v platném znění

### I. Identifikační údaje osoby podávající připomínku

Jméno, příjmení fyzické osoby/ název právnické osoby	Kuklík, o.s. (IČ: 227 30 656)
Adresa / sídlo	Hochmanova 7, 628 00 Brno
Podává-li připomínku více navrhovatelů, jsou údaje o nich (jméno, příjmení, adresa) uvedeny v samostatné příloze	<input type="checkbox"/> ano <input checked="" type="checkbox"/> ne

### II. Upřesnění obsahu připomínky

k návrhu řešení		k procesu pořizování	
textové části	grafické části		
<input checked="" type="checkbox"/> ano <input type="checkbox"/> ne	<input checked="" type="checkbox"/> ano <input type="checkbox"/> ne	<input type="checkbox"/> ano	<input checked="" type="checkbox"/> ne

### III. Údaje o uplatněné připomínce k variantě (variantám) konceptu

I.  II.  III.

Městská část	Brno - Líšeň
Katastrální území	Líšeň (bód k.ú. 612 405)
Parcelní čísla pozemků (adresa nemovitosti, doplňující popis lokality)	navrhovaná rozvojová plocha Li-24
Obsah připomínky	<p>Podáváme připomínku ke znesení rozvojové plochy Li-24 smíšeného bydlení s občanskou vybaveností ve variantách II a III konceptu územního plánu m. Brna a s tímto spojené výstavbě.</p> <p>Podle dostupných výhledů zabírá navrhovaná rozv. plocha Li-24 celé dětské hřiště vč. přístavků, prolézačky a přílehlého prostoru. Stejně tak plocha Li-24 výrazně polohová prostorů pravidelně využívaných ke relaxačním aktivitám obyvatel, zejm. mládeže.</p> <p>Současně si nedokážeme představit ani zachování kapacity parkovacích stání pro veřejnost ani estetické polohy nové výstavby novými parkovacími místy. Už dnes jsou obyvatelé ul. Hochmanov nuceni parkovat až na okrajích parkovišť ul. Bednářkova.</p> <p>Navrhujeme proto využít variantu I konceptu a nebo vypustit území Li-24 z variant II a III.</p>

### IV. Grafická příloha k připomínce

ano  
 ne


### V. Preference varianty konceptu

I. varianta

II. varianta

III. varianta

v Brně dne 10.3.2011

  
podpis Ing. Ladim Kudla

Vyplněný formulář zašlete nejpozději do 10.3.2011 na adresu :

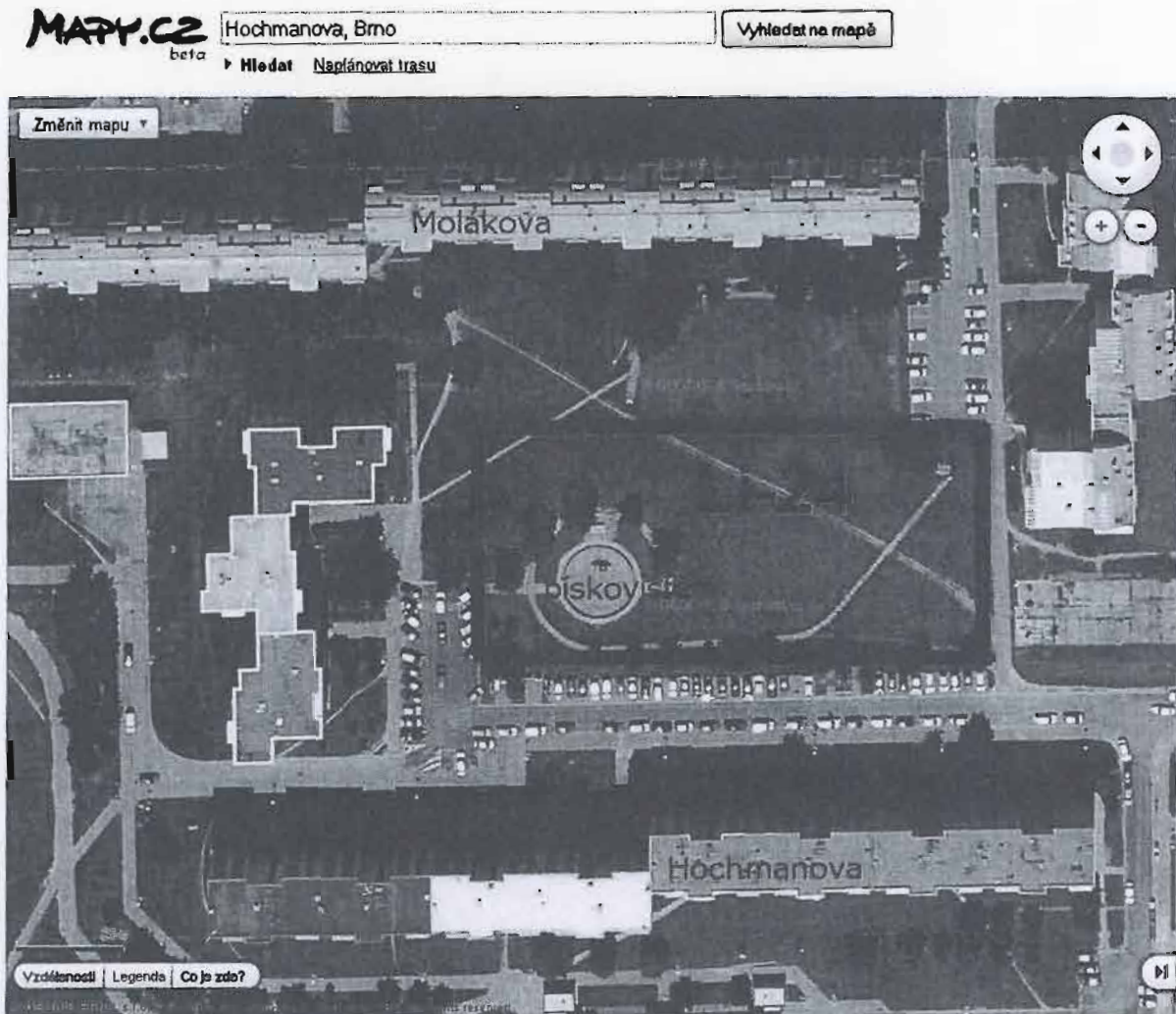
**Magistrát města Brna, Odbor územního plánování a rozvoje, Kounicova 67, 601 67 Brno**

(viz veřejná vyhláška)

# Grafická příloha k připomínce

podané dne 10.03.2011 občanským sdružením Kuklík, o.s. (IČ: 22730656).

Grafické znázornění zabrání stávajícího pískoviště a volné plochy určené k volnému využití a relaxaci navrhovaným rozvojovým územím Li-24 a tedy i zástavbou předpokládanou ve variantách II a III konceptu Územního plánu města Brna.



Her

MAGISTRÁT MĚSTA BRNA  
 Odbor územního plánování a rozvoje  
 Došlo: 10-03-2011  
 číslo jednací: 0106338  
 Příloha:

MMB-OÚPR  
 Kounicova 67  
 Brno

P 396

Věc: **Připomínky ke Konceptu ÚPmB**  
**Příloha k připomínce ze dne 9.3.2011**

**Text připomínky:**

Hlavní výkres – Legenda – Plošné uspořádání zástavby

1. Slova „volná“ a „rodinná volná“ je nutno v mnoha případech nahradit označením vyjadřujícím konkrétní regulaci.
2. Navrhuji zavedení kategorie „zahradní“. Týká se to mnoha ucelených bloků zahrad lemovaných ploty s předzahrádkami. Tato typicky městská kompozice spočívající v odsazení stavební čáry od čáry uliční je mnohde velmi kvalitní a dosud ukázněná. S ohledem na konkrétní dopady pro rozhodování SÚ si nemůžeme dovolit prohlásit zahradní kompozici za „volnou“.
3. Pokud by výše uvedené z nějakých důvodů nešlo, pak raději plošné uspořádání v ÚPmB vůbec neřešit.

**Legenda by pak mohla vypadat takto:**

		Pozn.:
k	Bloková kompaktní	Stavby lemují chodníky, bez plotů. Stavební a uliční čára je „kompaktní“.
z	Bloková zahradní	Blok zahrad je ohraničen souvislými ploty, chodníkem a vozovkou. Odsazením stavební čáry od uliční vzniká předzahrádka plnící také funkci veřejné zeleně. Předpokladem je průhledný plot. V ulici pak nemusí být stromořadí. Odsazení stavební čáry v návrhových plochách doporučuji cca 5,5 m pro odstavení automobilu a výsadbu stromu. Takto stanovená regulace umožňuje (po vypracování regulačního zastavovacího plánu) zahájit postupnou zástavbu Žlutého kopce, Červeného kopce, Juranky, atd. ... aniž bychom se museli obávat živelnosti, nekázně a devastace území. Je jasným pokynem pro stavební úřady. Rozdíl mezi zástavbou rodinnou nebo bytovou vyjádří dostatečně kategorie výšky zástavby. Ostatní omezení vyplynou z typu funkční plochy. (Je jasné, že to vše není přímo obsahem výroku územního plánu. Je to ale cesta pro další postup, která může být popsána v odůvodnění.)
s	Sídlištní (volná)	Např.: Lesná ...
a	Bloková areálová	Snese i vyšší a neprůhledné ploty přerušované stavbami apod, jako u kasáren, nemocnic, průmyslových objektů apod. I tato však, má-li být městská, měla by tvořit blok. (Blok je i v tomto případě území ohraničené stavbami nebo ploty, vždy ale lemované veřejným chodníkem a silnicí – není-li kolem dokola chodník a silnice, není to městský blok ale venkovská humna, příp. tzv. satelitní zástavba – to platí i o kategorii „kompaktní“ a „zahradní“).
n	Nespecifikovaná, ostatní	Kde nelze všechno jednoznačně vystihnout.
o	Stavebně omezená	
x	Bez zástavby	

V Brně, 10.3.2011

  
 Ing. Bohumil Bílek  
 Tel.: 605 585 819  
 Email: [bohumil.bilek@email.cz](mailto:bohumil.bilek@email.cz)

P 356 Hev

MAGISTRÁT MĚSTA BRNA	
Odbor územního plánování a rozvoje	
Došlo:	10 -03- 2011
Číslo jednací:	
Příloha:	0106341

MMB-OÚPR

Kounicova 67

Brno, 9. března 2011

### **Připomínky ke konceptu Územního plánu města Brna**

Podáváme tímto připomínky k nyní projednávanému konceptu Územního plánu města Brna.

Úvodem konstatujeme, že koncept Územního plánu (dále jen ÚP) byl zpracován bez hlubší provázanosti s Územním plánem Jihomoravského kraje. Zejména se tyto disproporce objevují v oblasti komplexního řešení výstavby obytných celků a dopravní obslužnosti lokalit, které mají vznikat nebo které již existují.

**Konkrétně pro území městské části Maloměřice a Obřany tato situace znamená obrovskou dopravní zátěž**, která se v některých směrech stává již neúnosnou z důvodu, že doposud nebyla přijata žádná opatření. Důsledkem navýšení provozu na hlavních komunikacích je již nyní patrný nárůst hluku, produkce výfukových plynů a zvýšení dopravní nehodovosti. **Tak jak roste výstavba v obcích Bílovice, Řícmanice a Kanice, zvyšuje se tranzitní doprava přes naši městskou část. Je zarážející, že koncept ÚP neřeší otázku dopravního obchvatu Maloměřic a Obřan**, ačkoliv občané i řádně zvolení zastupitelé městské části v minulosti na tuto situaci mnohokrát upozorňovali příslušné zástupce Magistrátu města Brna i Jihomoravského kraje. Byla zpracována studie možného řešení obchvatu v severní části města Brna. Bohužel bez jakékoliv odezvy od kompetentních orgánů.

Ale nejde jen o obchvat. Jsme toho názoru, že otázka dopravy není v připravovaném ÚP řešena komplexně. ÚP se sice důkladně zabývá otázkami spojenými s řešením stěžejních dopravních tahů pro město Brno jako je např. R-43, ale ve stínu toho se úplně zapomíná, že i tyto velké dopravní stavby je třeba rozpracovat s ohledem na dopravní situaci v celém městě Brně. Není zřejmé, jak se autoři vypořádali s řešením provázanosti dopravních staveb na celém území města a jeho okrajových částech.

Jde zejména o napojení dopravní infrastruktury na severním okraji města a o území, které již spádově patří na území Jihomoravského kraje.

**ÚP vůbec neřeší situaci, jak má být přivedena doprava do města Brna z Bílovic, Řícmanic, Kanic a dalších příměstských obcí, kde všude dochází k prudkému rozvoji výstavby. Navíc z konceptu ÚP vyplývá, že v naší městské části je v omezeném rozsahu také plánována výstavba obytných zón. To je sice pozitivní krok, ale v souvislosti s absencí řešení dopravy z příměstských obcí je návrh ÚP naprosto nedostatečný.**

ÚP neřeší napojení dopravní obslužnosti plánovaných zón na území městské části ani na

tranzitní tahy, ale ani na dopravní komunikace ve starší zástavbě. S ohledem na neřešený obchvat hrozí městské části další navýšení dopravní zátěže na průjezdních trasách obce.

V důsledku toho již nyní dochází k velkému znehodnocení bydlení tj. „kvality života“ v těchto místech a časem bude docházet k vylidnění obce. To pak má negativní dopad na celkový život v městské části.

Návrh nového ÚP bohužel nenabízí komplexní řešení. Rozvoj okrajových částí města musí být plně v souladu s rozvojem jeho příměstských obcí na území kraje a musí se vzájemně prolínat. Je nemyslitelné, aby tyto plochy byly řešeny samostatně bez vzájemného propojení a návaznosti. Důsledkem nekontrolovaného, neprovázaného územního plánování je dnešní stav, kdy se bezhlavě staví velké obytné celky, bez existence řešení dopravní obslužnosti a občanské vybavenosti. To vede k nespokojenosti občanů, žijících v zatížených městských částech, obtěžovaných hlukem, prachem a zvýšenou dopravní nehodovostí. **Maloměřice a Obřany jsou jednou z nich.**

V letech předchozích, kdy území Maloměřic a Obřan bylo prezentováno jako vhodné jen pro výstavbu průmyslu je dnes už minulostí. Je třeba přijmout fakt, že území severu města Brna a jeho nejbližší okolí nabízí jedinečnou možnost ke kvalitnímu životu v čistém, příjemném prostředí a již nyní značně využívaném i k rekreačním účelům.

**Toto využití území by mělo být zachováno především pro kvalitní bydlení, rekreaci a sport s ohledem na maximální ochranu zeleně. A to dle našeho názoru není možné, bez vyřešení dopravní infrastruktury a bez návaznosti obou územních plánů města Brna a Jihomoravského kraje a vyloučení jakéhokoliv těžkého průmyslu..**

**V tomto směru se nám jeví předkládaný koncept Územního plánu jako nevyhovující a nedostatečný.**

SABELOVÁ MONIKA LIŠTÍ 15, BRNO, 674 00

SEDLÁČEK JIRÍ FRYČAJOVA 83 BRNO 674 00

VYSTRČIL JAROSLAV FRYČAJOVA 126 BRNO 676 00



Magistrát města Brna  
Odbor územního plánování a rozvoje  
Kounicova 67  
601 67 Brno

MAGISTRÁT MĚSTA BRNA	
Ord. číslo	územního plánování a rozvoje
Dosl.	10-03-2011
Číslo jedn. příloha	0106346

*Handwritten:* N 1833

V Brně dne 1.3.2011

## Věcně shodná připomínka a zmocnění zástupce veřejnosti při pořizování nového územního plánu

### a. Věcně shodná připomínka

My, níže uvedení a podepsaní občané města Brna, uplatňujeme v souladu s § 23 odst. 2 a 39 zákona č. 183/2006 Sb., zákon o územním plánování a stavebním řádu (dále jen „stavební zákon“) věcně shodné připomínky ke konceptu Územního plánu města Brna (dále „koncept ÚP“).

Na základě těchto, níže upřesněných, připomínek zmocňujeme k podání námítky a k našemu dalšímu zastupování při projednání námítky ve smyslu § 23 odst. 3 stavebního zákona zástupce veřejnosti.

Předmětná územně plánovací dokumentace:

Koncept Územního plánu města Brna, o jehož pořízení rozhodlo zasedání Zastupitelstva města Brna č. Z3/038 konaného ve dnech 25.-26. června 2002, bod č. 145.

#### Znění připomínky č. 1:

Požadujeme vyjmutí trasy „nového městského okruhu“ z konceptu ÚP - tj. městské třídy v trase ulic Traubova, Přiční a skrze výrobní areály Bratislavská-Cejl-Křenová-Mlýnská-Zvonařka. Myšlenka dopravního propojení částí města mezi vnitřním městským okruhem (Koliště) a VMO je sice správná, avšak je nutno realizovat ji optimalizací stávající uliční sítě (Traubova, Přiční) a formou nových dílčích úseků skrze výrobní areály bez kontinuální návaznosti.

Požadujeme vyjmutí přestavbových území CP-4 a Ze-3 ze všech variant.

Odůvodnění:

Propojení ve formě „souvislého okruhu“ není přípustné ani žádoucí neboť cílem je zajištění dopravy a zásobování mezi jednotlivými sub-centry MČ a jejich čtvrtěmi, nikoliv však plynulý průjezd centrem města mezi D2 resp. vnějším okruhem a svitavskou radiálou. Realizace trasy „nového městského okruhu“ by vyvolala vznik rozsáhlého přestavbového území. Trasa samotná byla navržena v minulosti a nepředpokládala změnu vlastnických poměrů v 90. letech. Potřebný výkup pozemků a investice města do realizace nejsou prioritou a jsou investičně náročné.

Navrženou trasu lze považovat za relikv minulosti, která morálně i funkčně zastarala a proto by měla být z ÚP vyřazena.

#### Znění připomínky č. 2

Požadujeme, aby bylo z územního plánu vyjmuté vedení nového přívaděče k D2 vedoucí po nábřeží Svitavy v Komárově mezi ulicemi Dorných a Kaštanová, napojení D2 do uliční sítě MČ Komárov bylo vedeno stávající ulicí Hněvkovského a napojeno na VMO dle „varianty 3“

Odůvodnění:

Ulicí Hněvkovského je dnes možno považovat za stabilizovanou, plnící funkci napojení D2 do uliční sítě a zároveň tvořící vhodnou bariéru před nadměrným hlukem z dopravy pro navazující zástavbu s převážnou funkcí bydlení.

Naproti tomu vedení přívaděče po nábřeží či jeho blízkost by znehodnotilo tuto lokalitu vhodnou zejména pro bydlení.

#### Znění připomínky č. 3

Požadujeme, aby nábřeží Svitavy mezi ulicemi Zábrdovická a Krokova a dále mezi ulicemi Olomoucké a Kaštanová bylo zařazeno mezi návrhové plochy s převažující funkcí bydlení a občanské vybavenosti nekomerční (včetně obslužné dopravy a zeleně).

Odůvodnění:

Nábřeží řeky je vhodnou lokalitou pro bydlení za předpokladu že není znehodnoceno nadměrnou intenzitou dopravy či jiných nevhodných aktivit. V současné podobě je chráněno komerčními areály podél ulice Hněvkovského a části ulice Kaštanová a nachází se tak za vhodnou bariérou.

#### Znění připomínky č. 4

Požadujeme, aby železniční trať Sokolnice-Chrlice u Brna-ŽUB byla napojena pouze do železničního kolejového diametru a stávající část trati v úseku Masná - Chrlice byla zrušena. Požadujeme, aby plochy po zrušené části tratě byly zařazeny mezi rozvojové lokality s převažující funkcí bydlení (včetně obslužné dopravy).

Odůvodnění:

Požadované řešení je v souladu se studií, která předpokládá napojení výše uvedené železniční tratě do železničního kolejového diametru. Požadované řešení by vyřešilo problém obtížného zaústění této tratě do ŽUB a dále špatný dopad předloženého zaústění do ŽUB na památkově cenné budovy areálu „Masné burzy“ z 19. a 20. století.

### Znění připomínky č. 5

Požadujeme aby v místě areálu „masné burzy“ a pokračujícího nábřeží byla z varianty 1 odstarněna přestavbová plocha Tr-5 a ve všech variantách zde jako funkční plochy odstraněny plochy návrhové komerční (W) či technické infrastruktury (E).

Odůvodnění:

Areál masné burzy vyžaduje památkovou ochranu, nikoliv přestavbu. Navazující plochy by měly být ve všech variantách vedeny jako návrhová pro bydlení a občanskou vybavenost.

### Znění připomínky č. 6

Požadujeme vytvoření nových ulic ve vhodných lokalitách, kde tak již bylo v minulosti započato a zachování stávajících nároží. Jedná se zejména o:

- nábřeží Svitavy mezi ulicemi Zábrdovická a Tkalcovská na pravém břehu Svitavy, ne ve smyslu pouze cyklostezky, ale ve smyslu nové ulice, městského nábřeží
- nové městské třídy po obou stranách viaduktu stávající železniční tratě Brno-hlavní nádraží – Brno-Židenice, a to mezi ulicemi Koliště a nábřežím Svitavy.

Požadujeme zařazení viaduktu do návrhových ploch pro kolejovou MHD – tramvaj ve směru na Juliánov a Líšeň.

Odůvodnění:

V těchto místech se nacházejí historická nároží, která jsou vhodným impulsem pro započatí nové výstavby. Doplnění nové obytné zástavby ke stávající je rozhodně vhodnější než asanace stávajících domů a výstavba nových o několik metrů dále a již bez historické souvislosti.

### Znění připomínky č. 7

Požadujeme, aby nová komunikace R43 byla v městské části Bystrc vedena podpovrchově v celé délce, včetně křižovatky u „Přístaviště“. Dále požadujeme aby napojení této křižovatky do uliční sítě bylo řešeno prostorově výrazně úsporněji než je navrženo a nedošlo ke znehodnocení rekreačního území.

Odůvodnění:

Vzhledem k tomu že návrhové intenzity dopravy se příliš neliší od současného stavu, není nutná mimoúrovňová křižovatka větších rozměrů a trasu R43 je možno vést i v tomto úseku podpovrchově.

### b. Zmocnění zástupce

V souladu s ustanovením § 23 zákona č. 183/2006 Sb., o územním plánování a stavebním řádu (stavební zákon), níže uvedené a podepsané osoby, které uplatňují věcně shodnou připomínku ke konceptu Územního plánu města Brna, prohlašují, že zmocňují Ing. arch. Filipa Řeháka, bytem Milady Horákové 1a, 602 00 Brno, narozen dne 17. 11. 1975, aby je zastupoval jako zástupce veřejnosti při pořizování územního plánu, podal námitku na základě věcně shodné připomínky a aby ji projednal podle stavebního zákona.

### c. Přijetí zmocnění zástupcem veřejnosti:

Toto zmocnění přijímám.


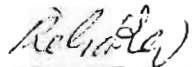



Ing. arch. Filip Řehák, bytem Milady Horákové 1a, 602 00 Brno, narozen dne 17. 11. 1975

V Brně dne 1.3.2011

### d. Seznam občanů města Brna, kteří uplatňují věcně shodnou připomínku a zároveň zmocňují

Ing. arch. Filipa Řeháka, bytem Milady Horákové 1a, 602 00 Brno, narozen dne 17. 11. 1975, k podání námitek ke konceptu ÚP a k dalšímu zastupování při projednání námitek ve smyslu § 23 odst. 3 stavebního zákona zástupce veřejnosti.

	JMÉNO A PŘÍJMENÍ <sup>1)</sup> HÜLKOVÝM PÍSMEM	TRVALÝ POBYT UVEDENÝ <sup>2)</sup> V OBČANSKÉM PRŮKAZU	PODPIS
1	Tetr Balcan	Brno, Mathonova 7	
2	LATEŘINA ŘEHAČKOVÁ	Brno, Pivovarská 9	
3	ALEX PAVLUŠ	BRNO, MILADY HORÁKOVÉ 1a	

d. Seznam občanů města Brna, kteří uplatňují věcně shodnou připomínku a zároveň zmocňují Ing. arch. Filipa Řeháka, bytem Milady Horákové 1a, 602 00 Brno, narozen dne 17. 11. 1975, k podání námitek ke konceptu ÚP a k dalšímu zastupování při projednání námitek ve smyslu § 23 odst. 3 stavebního zákona zástupce veřejnosti.

	JMÉNO A PŘÍJMENÍ <sup>1)</sup> HÜLKOVÝM PÍSMEM	TRVALÝ POBYT UVEDENÝ <sup>2)</sup> V OBČANSKÉM PRŮKAZU	PODPIS
4	SEDLÁČEK PAVEL	Jugoslávská 48e BRNO 612 00	Sedláček
5	Sofieková Zdenka	Starobněveská 13 Brno	Sofieková
6	VEJTA KŘIVKOVY	799 VITA 6 Brno	Vejta
7	BOŽENA ŠIKULOVÁ	BRATISLAVSKÁ 60	Šikulová
8	JAROSLAV ŠIKULA	BRATISLAVSKÁ 60	Šikula
9	NOVA HORVÁTHOVÁ	BORNÝCH 25. A.	Nová Horváth
10	NIKOLA HORVÁTHOVÁ	BRATISLAVSKÁ 60	Horváthová
11	MARTINA ZLAŽKOVÁ	JUDRSKÉHO 16. B.	Zlažková
12	VIKTOR HORVÁTH	BRATISLAVSKÁ 42	Horváth
13	JANA JACHYMIÁKOVÁ	VLAPANICE 664 51 BR. HRŠŤÁKŮ 140617	Jachymíková
14	LUCIE ČUPÁKOVÁ	KAMÍNKY 15 BRNO 63400	Čupáková
15	LIANA HRDLÍKOVÁ	SPADNÍ 22, BRNO 62500	Hrdličková
16	BLANKA ŠPANOVÁ	Vandáškova 6, Brno 62100	Španová
17	MILAN AMBROZ	FRANTIŠKAUSKA 17	Ambroz
18	Zdeněk Přeháň	Kačelíkova 8 Brno	Přeháň
19	LUDMILA BAUBERDIA	HEZINKOVA 39, 30	Bauberdia
20	HANA FILOVÁ	Trnová 2, 64200 Brno	Filová
21	LENKA KŘIVKOVÁ	Božetěchova 93, 61200 Br	Křivková
22	ZBYNEK KŘIVKA	Kširova 193, 61900 Br	Křivka
23	ZOHA SYSLOVÁ	Čejkovická 13, 62800	Syslová

Pozn:

1) v případě výskytu stejného jména a příjmení na jedné adrese, uveďte také datum narození

2) zástupce veřejnosti může zmocnit pouze občan města Brna

d. Seznam občanů města Brna, kteří uplatňují věcně shodnou připomínku a zároveň zmocňují  
 Ing. arch. Filipa Řeháka, bytem Milady Horákové 1a, 602 00 Brno, narozen dne 17. 11. 1975, k podání  
 námitek ke konceptu ÚP a k dalšímu zastupování při projednání námitek ve smyslu § 23 odst. 3 stavebního  
 zákona zástupce veřejnosti.


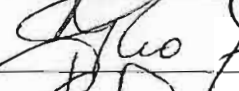


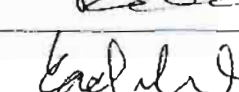





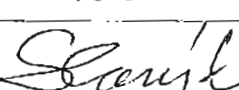


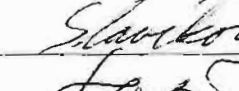
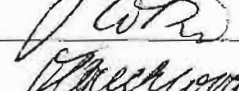
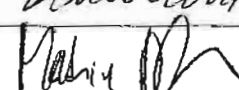
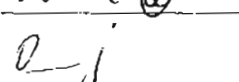



	JMÉNO A PŘÍJMENÍ <sup>1)</sup> HÜLKOVÝM PÍSMEM	TRVALÝ POBYT UVEDENÝ <sup>2)</sup> V OBČANSKÉM PRŮKAZU	PODPIS
24	ТОПРАЅ PAULOVSKÝ	LACINDOVA 13 BRNO 621 00	T. Paulovský
25	GABRIELA JANKOVA	ARMÉNSKÁ 9 BRNO 625 00	Janková
26	EVA HVIŽDOVA	Banskobystrická 48, Brno 621 00	E. Hvižďová
27	HANA JANKOVA	moldavská 3 Brno 625 00	Janková
28	ТОМ ІРІН	POTOČNÍ 14 BRNO 61700	Irín
29	МАТЯЛДА ЈАНКОВА	ARMÉNSKÁ 9 BRNO 625 00	Janková
30	MARIE PAULOVSKÁ	LACINDOVA 13 BRNO 621 00	Marie Paulovská
31	Ivana Hříbová	Petránská 56 BRNO	Ivana Hříbová
32	Helena Janáková	Brno, Biskupova 20	Janáková
33	JITKA HRŠKOVÁ	Brno Oblá 59	J. Hříbová
34	JANA JAGANOVICHOVA	SLAVNICE 60407 BA. HRŠKOVÁ 1406/H	J. Hříbová
35	ZDENA LÁNOVÁ	BRECHTOVA 13	Zdena Láňová
36	LIBUŠE LANEJKOVÁ	BRNO	Libuše Láňová
37	VERA ŠTAVOVÁ	JERELKOVA 42 BRNO	V. Štávo
38	Vlastimil Sochor	Maheňova 3 BRNO 601 00	V. Sochor
39	NIKOLA JURSOVÁ	OBLÁ 56 BRNO 634 00	N. Jursová
40	DENISA BIELOVA	JULIÁNOVSKÉ NÁM. 1 BRNO 636 00	Bičlová
41	ELIŠKA FAJMANOVÁ	JUGOSLAVSKÁ 150 BRNO 613 00	Fajmanová
42	KLATOCHLIVA HES	ROUČINOVSKA 5 BRNO 627 00	K. Hříbová
43	FEJFUŠA JIRŤ	PETŘŮK 47 BRNO	F. Jirť

Pozn:

1) v případě výskytu stejného jména a příjmení na jedné adrese, uveďte také datum narození

2) zástupce veřejnosti může zmocnit pouze občan města Brna

d. Seznam občanů města Brna, kteří uplatňují věcně shodnou připomínku a zároveň zmocňují  
 Ing. arch. Filipa Řeháka, bytem Milady Horákové 1a, 602 00 Brno, narozen dne 17. 11. 1975, k podání  
 námitek ke konceptu ÚP a k dalšímu zastupování při projednání námitek ve smyslu § 23 odst. 3 stavebního  
 zákona zástupce veřejnosti.

	JMÉNO A PŘÍJMENÍ <sup>1)</sup> HÜLKOVÝM PÍSMEM	TRVALÝ POBYT UVEDENÝ <sup>2)</sup> V OBČANSKÉM PRŮKAZU	PODPIS
44	Raid Kahvaj	Mosmárova n.č. 13	
45	MARTIN KOBYLSA	KA KALUSI 13	
46	NELA HADRABOVÁ	Všechnská 14	
47	Milan Drbal	Mikšitovni 23	
48	Roman Ševčík	ŠEVČELOVA 3	
49	Miroslav Kachlík	AbesolonoVA 5	
50	JAN FRIEDLMSTAL	PETUŠKOVA 7	
51	JAKUB SLOMEK	BRATŘI MRŠTIKŮ 35	
52	Konečný Josef	Purkyňova 42	
53	Tomáš Šerina	Kostelníkova 42	
54	MICHAL NOVOTNÝ	SVAZNÁ 21	
55	Slomík Milou	Uhlíkové 18 62500	
56	Slomík Ondřej	Uhlíkové 18	
57	JANA SLAVÍKOVÁ	LIZBECKÁ 18, 621 00 BRNO	
58	Igor Jan Holža	Lerchova 44, 60200	
59	SLAVÍKOVÁ JANA	ODEZSKÁ 5, BRNO 62500	
60	Denisa Holžová	Bednářova 15, BRNO 60200	
61	Jindřiška Obrechtová	Praváková 48, BRNO	
62	Martin Obrecht	Praváková 48, BRNO	
63	Jaroslava Obrechtová	Praváková 48, BRNO	

Pozn:

- 1) v případě výskytu stejného jména a příjmení na jedné adrese, uveďte také datum narození
- 2) zástupce veřejnosti může zmocnit pouze občan města Brna

d. Seznam občanů města Brna, kteří uplatňují věcně shodnou připomínku a zároveň zmocňují Ing. arch. Filipa Řeháka, bytem Milady Horákové 1a, 602 00 Brno, narozen dne 17. 11. 1975, k podání námitek ke konceptu ÚP a k dalšímu zastupování při projednání námitek ve smyslu § 23 odst. 3 stavebního zákona zástupce veřejnosti.

	JMÉNO A PŘÍJMENÍ <sup>1)</sup> HÜLKOVÝM PÍSMEM	TRVALÝ POBYT UVEDENÝ <sup>2)</sup> V OBČANSKÉM PRŮKAZU	PODPIS
64	TEREZA LAZDOVA <sup>1</sup>	RENČOVA 30, 621 00	lazdov
65	NIKOLA PORTOVA <sup>1</sup>	32EJCEK <sup>1</sup> 20, 628 00	Portov
66	Petr Poslušný <sup>1</sup>	Příčeni <sup>1</sup> 19, 602 00	Posl
67	Vít Selinger	Dobrovského 15	Selinger
68	Martin Šlesinger	Kachlíkova 10 <sup>61500</sup>	Šlesinger
69	Tomáš Štrejček	<del>Štrejček</del> <sup>62800</sup> ←	Vlkova 3
70	LUKÁŠ RUDOLFA	BAJEROVA 8, 602 00	Rudolf
71	MICHAL KOZEL	PŘÍSTAVINÍ 23, 635 00	Kozel
72	JIRÍ MĚSPOR	VEVEŘÍ 114, 616 00	Měspor
73	PETR MĚSČEK	SKŘIVANOVÁ 12, 602 00	Měsček Petr
74	Filip Tuček	Havlíčkova 1, 612 00, Brno	Tuček
75	Milan Mozdic	Nám. Míru 2, 602 00, Brno	Mozdic
76	Helena Marešová <sup>1</sup>	Sedláčkova 19a, 602 00	Marešová
77	Jan Paček	Husova 8	Paček
78	Pavel Uedl	Dubová 3, 637 00	Uedl
79	MARCELA POKORNÁ	DORNYCH 33	Pokorná
80	PAVEL PROKŠ	HERCÍKOVA 2, 612 00	Prokš
81	KAMIL KOUDRNÝ <sup>1</sup>	PEKARSKÁ <sup>1</sup> 60 <sup>60200</sup>	Koudrný
82	NIKOL NASTROMATTEOVA <sup>1</sup>	VÁCLAVKOVA 11, 615 00	Nastromatteová
83	Jana Davidková <sup>1</sup>	Kubíkova 12, 628 00	Davidk.

Pozn:

1) v případě výskytu stejného jména a příjmení na jedné adrese, uveďte také datum narození

2) zástupce veřejnosti může zmocnit pouze občan města Brna

d. Seznam občanů města Brna, kteří uplatňují věcně shodnou připomínku a zároveň zmocňují Ing. arch. Filipa Řeháka, bytem Milady Horákové 1a, 602 00 Brno, narozen dne 17. 11. 1975, k podání námitek ke konceptu ÚP a k dalšímu zastupování při projednání námitek ve smyslu § 23 odst. 3 stavebního zákona zástupce veřejnosti.

	JMÉNO A PŘÍJMENÍ <sup>1)</sup> HÜLKOVÝM PÍSMEM	TRVALÝ POBYT UVEDENÝ <sup>2)</sup> V OBČANSKÉM PRŮKAZU	PODPIS
84	PAŘEK JAROSLAV	BRNO, THALCOVSKÁ 12	
85	VICTOR SMEJKAL	BRNO, PEVAŘSKÁ 4	
86	Štěpánka Smeykalová	BRNO, PEVAŘSKÁ 4	
87	ZBYNĚK CUDOVANEC	BRNO, TRAUBOVA 20	
88	Jana JAROŠOVÁ	BRNO, THALCOVSKÁ 12	
89	Jarmila Honzová	BRNO, TRAUBOVA 20	
90	Silvie Holcová	BRNO, TRAUBOVA 20	
91	LENKA KONEČNÁ	BRNO, OBLÁ 25/634 00	
92	Michal Gáhlík	BRNO, Soubřady 14	
93	Miloš Talla	BRNO, Křídlo vřesky 25	
94	ZIŘÍ POLÁKOV	BRNO, KŘÍDLO VŘESKY 25	
95	Šimon Jakubiček	BRNO, Milady Horákové 1A	
96	MARTIN JAKUBÍČEK	BRNO, M. HORÁKOVÉ 1A	
97	Morouček Jakubiček	BRNO, M. HORÁKOVÉ 1A	
98	Lukáš Jakubiček	BRNO, M. HORÁKOVÉ 1A	

Pozn:

- 1) v případě výskytu stejného jména a příjmení na jedné adrese, uveďte také datum narození
- 2) zástupce veřejnosti může zmocnit pouze občan města Brna

d. Seznam občanů města Brna, kteří uplatňují věcně shodnou připomínku a zároveň zmocňují Ing. arch. Filipa Řeháka, bytem Milady Horákové 1a, 602 00 Brno, narozen dne 17. 11. 1975, k podání námitek ke konceptu ÚP a k dalšímu zastupování při projednání námitek ve smyslu § 23 odst. 3 stavebního zákona zástupce veřejnosti.

	JMÉNO A PŘÍJMENÍ <sup>1)</sup> HŮLKOVÝM PÍSMEM	TRVALÝ POBYT UVEDENÝ <sup>2)</sup> V OBČANSKÉM PRŮKAZU	PODPIS
99	VÁCLAV NADEHNÍČEK	SOSNOVÁ 2, 63700 <sup>BRNO</sup>	Nádražní
100	VLN ŠPÍREK	FRANCOUSKÁ 67 BRNO	
101	LENKA KONEČNÁ	HORAŮZEK č. 8 BRNO 62100	Konečná
102	Radovan Kupska	Tučňák 249 BRNO 60200	Kupska
103	Trudiš Kucera	Palaušské nám. 0	Kucera
104	PAPEK MELIA	VEJEŤ 69, BRNO	Melia
105	MARTIN NOVOTNÝ	VRCHLICKÉHO SAD 3, <sup>602 00</sup> BRNO	Novotný
106	OLINA ONDŘOVÁ	MINSKÁ 6P, 61600 BRNO	Ondřová
107	PŘEMYSL KALA	ÚVOZ 6, 60200 BRNO	Kala
108	MARKÉTA PETROVÁ	OBLA 67, 63700, BRNO	Petrová
109	Andrle Aloš	Čápkova 15/602 00	Aloš
110	PAUL CERCHE	CEJL 23	Cerche
111	Veronika Šimková	Huslíčkov 61, Brno	Šimková
112	JANOMÍR ČIHOR	PŘÁZDROV 42	Čihor
113	MORA ŽITKA	VASANOVA 11	Žitka
	<del>Jan Vlk</del>	<del>Jan Vlk 192</del>	<del>Vlk</del>
	<del>Filip Řehák</del>	<del>Milady Horákové 1a</del>	<del>Řehák</del>
114	PETR FUDIK	ČESKOBUDSKÁ 11	Fudik
115	VERONIKA KOPČEKOVÁ	<sup>BRNO</sup> KUPSKÁ 249	Kopčková
	<del>FUDIK</del>	<del>KUPSKÁ 249</del>	<del>Fudik</del>

Pozn:

1) v případě výskytu stejného jména a příjmení na jedné adrese, uveďte také datum narození

2) zástupce veřejnosti může zmocnit pouze občan města Brna



d. Seznam občanů města Brna, kteří uplatňují věcně shodnou připomínku a zároveň zmocňují  
 Ing. arch. Filipa Řeháka, bytem Milady Horákové 1a, 602 00 Brno, narozen dne 17. 11. 1975, k podání  
 námitek ke konceptu ÚP a k dalšímu zastupování při projednání námitek ve smyslu § 23 odst. 3 stavebního  
 zákona zástupce veřejnosti.

	JMÉNO A PŘÍJMENÍ <sup>1)</sup> HŮLKOVÝM PÍSMEM	TRVALÝ POBYT UVEDENÝ <sup>2)</sup> V OBČANSKÉM PRŮKAZU	PODPIS
116	IVAN MATOUŠEK	Kamenná čtvi 99, Brno	Ivan Matoušek
117	ŠÁRKA VLACHOVÁ	ŠTURSOVA 8, 60200, BRNO	Šárka Vlachová
118	JANA JENŠOVÁ	REZÁČOVA 60, 62400, BRNO	Jana Jenšová
119	MIKA MATOUŠKOVÁ	KAMENNÁ ČTVRŤ 99, BRNO	Mika Matoušková
120	Alena Pasolikhová	Kamená čtvi 5	Alena Pasolikhová
121	MARTIN PIŠO	KAMENNÁ ČTVRŤ 63 <sup>BRNO</sup>	M.A. Pišo
122	MARTIN BARTOŠ	LIŠEJNO ÚBELI 152, <sup>BRNO</sup>	M. Bartoš
123	SVĚTAVA MIČANKOVÁ	JUGOSLAVSKÁ 116, BRNO	Světava Mičanková
124	PRAVKA ŘEZNIČKOVÁ	SLONKOVÁ 49, BRNO	Pravka Řezníčková
125	PETR MAHDAČEK	VRECHVICKÉHO SAD 5, BRNO	Petr Mahdacek

Pozn:  
 1) v případě výskytu stejného jména a příjmení na jedné adrese, uveďte také datum narození  
 2) zástupce veřejnosti může zmocnit pouze občan města Brna

d. Seznam občanů města Brna, kteří uplatňují věcně shodnou připomínku a zároveň zmocňují  
 Ing. arch. Filipa Řeháka, bytem Milady Horákové 1a, 602 00 Brno, narozen dne 17. 11. 1975, k podání  
 námitek ke konceptu ÚP a k dalšímu zastupování při projednání námitek ve smyslu § 23 odst. 3 stavebního  
 zákona zástupce veřejnosti.

	JMÉNO A PŘÍJMENÍ <sup>1)</sup> HÜLKOVÝM PÍSMEM	TRVALÝ POBYT UVEDENÝ <sup>2)</sup> V OBČANSKÉM PRŮKAZU	PODPIS
126	ZITA ZAPADLOVÁ	ERBENOVA 24 602 00 BRNO	Zita Zapadlová
127	VÍTKA SEDLAČKOVÁ	ERBENOVA 24 602 00 BRNO	Vítka Sedláčková
128	ERZSEK GÖNDÖSIK	ERBENOVA 24 602 00 BRNO	Erzsek Göndösi
129	ZLATA ZUMROVÁ	KOPEČKA 31 602 00 BRNO	Klára Zumrová
130	Jan Turek	KOPEČKA 31, 602 00 BRNO	Jan Turek
131	M. PRÁNKOVSKÝ	PRÁNKOVSKÝ 39 BRNO	M. Pránský
132	MARTIN ZAFRAL	TRÝBOVSKÁ 530/4 BRNO	Martin Zafral
133	KLÁRA VEZELE	SLOVINKA 67, BRNO	Klára Vezelá
134	STANISLAV VEZELE	KOBIČKOVA 7, BRNO	Stanislav Vezelá

Pozn:  
 1) v případě výskytu stejného jména a příjmení na jedné adrese, uveďte také datum narození  
 2) zástupce veřejnosti může zmocnit pouze občan města Brna

d. Seznam občanů města Brna, kteří uplatňují věcně shodnou připomínku a zároveň zmocňují  
 Ing. arch. Filipa Řeháka, bytem Milady Horákové 1a, 602 00 Brno, narozen dne 17. 11. 1975, k podání  
 námitek ke konceptu ÚP a k dalšímu zastupování při projednání námitek ve smyslu § 23 odst. 3 stavebního  
 zákona zástupce veřejnosti.

	JMÉNO A PŘÍJMENÍ <sup>1)</sup> HÜLKOVÝM PÍSMEM	TRVALÝ POBYT UVEDENÝ <sup>2)</sup> V OBČANSKÉM PRŮKAZU	PODPIS
135	VERONIKA TYLOVÁ	STANĚKOVÁ 8D, BRNO	
136	DAVID MARKUSČEK	KOTLÁŘSKÁ 35a	
137	Denisa Výchová	Mikulovská 6, Brno	
138	EVA NEJEDLÍKOVÁ	HOBLKOVÁ 8, Brno	
139	Martin Mišik	Valtická 17, 602 00 Brno	
140	JAN ŠPÁČEK	Jostova 4, 602 00 Brno	
141	MICHAL NAVRÁTIL	Kotlářská 22, Brno	
142	KARL ZVRAŽIL	Tomova 36, BRNO	
143	JAN ŠKERLE	ZAHŘADNÍKOVÁ 24, BRNO	
144	Paavel Raseka	Blatachova, 34, BRNO	
145	Petr Grejcius	Jezkova 8, Brno	
146	PETR PÁLENSKÝ	Šimáčkova 126	
147	STANISLAV ZAVÍČEK	JANSKÁ 12, 604 51 SLAPANICE	
148	ZUZANA HEJTMÁNKOVÁ	NAD KATKOU 19B, 602 00 BRNO - STŘEŽEV	
149	MARTIN SKALSKÝ	TUČKOVÁ 20919/18 BRNO - MĚSTO	
150	LUKAŠ MAN	TĚ. KPT. JAROSE 37c, BRNO, 602 00	
151	PTAČEK HAREK	JŘEMKOVÁ 6 BRNO, 638 00	
152	Jasíčková Silvie	Stankova 16a Brno, 602 00	
153	Matěj Masil	nám. 28. října 1905/25 Brno 602 00	
154	Mgr. Martin Frouk	TRDUŠOVA 22, 602 00 BRNO	

Pozn:

1) v případě výskytu stejného jména a příjmení na jedné adrese, uveďte také datum narození

2) zástupce veřejnosti může zmocnit pouze občan města Brna

d. Seznam občanů města Brna, kteří uplatňují věcně shodnou připomínku a zároveň zmocňují  
 Ing. arch. Filipa Řeháka, bytem Milady Horákové 1a, 602 00 Brno, narozen dne 17. 11. 1975, k podání  
 námitek ke konceptu ÚP a k dalšímu zastupování při projednání námitek ve smyslu § 23 odst. 3 stavebního  
 zákona zástupce veřejnosti.

	JMÉNO A PŘÍJMENÍ <sup>1)</sup> HÜLKOVÝM PÍSMEM	TRVALÝ POBYT UVEDENÝ <sup>2)</sup> V OBČANSKÉM PRŮKAZU	PODPIS
155	ELIŠKA BOKOVA'	TRAUBOVA 22, BRNO 602 00	Bokova
156	DANIEL KRHUT	MAHNSKÁ 48 620 00	Daniel Krhut
157	OUDRĚJ PÍLAŠ	POJTOUSKÁ 4, 602 00	Oudřej Pílaš
158	KLÁRA NAYRÁTILOVÁ	MOLDAYSKÁ 7, 625 00 BRNO	Nayrátilová
159	JAN PLOCEK	MILADY HORÁKOVĚ 354/38 60200	Plocek
160	Boris Klepal	Tabor Kb. Brno	Boris Klepal
161	FRANŠIŠKA SOBOTA	DROSMĚHO 28, BRNO 60200	Františka Sobotová
162	VĚTA KETHOVÁ'	PAULOVĚ 17, BRNO 6034 00	Věta Kethová
163	JINDŘICKA DOLEŽALOVÁ	M. HORÁKOVĚ 19, BRNO 60200	Jindřicka Doležalová
164	PATRIK NĚMEC	LIDICKA 39	Patrick Němec

Pozn:




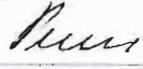





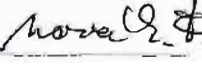
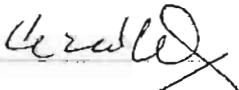
- 1) v případě výskytu stejného jména a příjmení na jedné adrese, uveďte také datum narození
- 2) zástupce veřejnosti může zmocnit pouze občan města Brna

d. Seznam občanů města Brna, kteří uplatňují věcně shodnou připomínku a zároveň zmocňují  
 Ing. arch. Filipa Řeháka, bytem Milady Horákové 1a, 602 00 Brno, narozen dne 17. 11. 1975, k podání  
 námitek ke konceptu ÚP a k dalšímu zastupování při projednání námitek ve smyslu § 23 odst. 3 stavebního  
 zákona zástupce veřejnosti.

	JMÉNO A PŘÍJMENÍ <sup>1)</sup> HŮLKOVÝM PÍSMEM	TRVALÝ POBYT UVEDENÝ <sup>2)</sup> V OBČANSKÉM PRŮKAZU	PODPIS
165	JIŘÍ HAVEL	VLTAŤKA 19	<i>Jirka</i>
166	Latvina Vlčková	Pelešácká 19	<i>Latvina</i>
167	KAREL PANČOCHA	Májová 14	<i>Pančocha</i>
168	DUCIE KALNÁ	VLAČNOVSKÁ 14, BRNO	<i>Kal</i>
169	MARTINA SMIEGONOVÁ	BOTANICKÁ 12, BRNO	<i>Smiegonová</i>
170	Lukáš Křoustek	Bieblova 20, Brno	<i>Křoustek</i>
171	ZORBOZA HÖRLOVÁ	Urdnova 78, Brno	<i>Hörlová</i>
172	Jana Böhmová	Lístěj 32, Brno	<i>Böhmová</i>
173	MARTIN NOVÁK	Za Hostem 16, BRNO	<i>Novák</i>
174	JITKA KALCLOVÁ	Letovická 6, 621 00	<i>J. Kalcová</i>
175	IVANNA MARŠOVÁ	LACIHOVA ZGIGZAVU Brno	<i>Maršová</i>
176	Miloslav Mollík	Vlček 4 602 00	<i>Mollík</i>
177	MICHAL NOVÁK	LIDRKA 16, BRNO 60200	<i>Novák</i>

Pozn:  
 1) v případě výskytu stejného jména a příjmení na jedné adrese, uveďte také datum narození  
 2) zástupce veřejnosti může zmocnit pouze občan města Brna

d. Seznam občanů města Brna, kteří uplatňují věcně shodnou připomínku a zároveň zmocňují  
 Ing. arch. Filipa Řeháka, bytem Milady Horákové 1a, 602 00 Brno, narozen dne 17. 11. 1975, k podání  
 námitek ke konceptu ÚP a k dalšímu zastupování při projednání námitek ve smyslu § 23 odst. 3 stavebního  
 zákona zástupce veřejnosti.

	JMÉNO A PŘÍJMENÍ <sup>1)</sup> HŮLKOVÝM PÍSMEM	TRVALÝ POBYT UVEDENÝ <sup>2)</sup> V OBČANSKÉM PRŮKAZU	PODPIS
178	RICHARD PRŠEK	GROHOVA 57, BRNO	
179	JOSEF DOBROVOLNÝ	NEKLEČ 1 BRNO	
180	MILOSLAV KAMOUN	NAH. SNP 78 BRNO	
181	MIROSLAV TUCOŠ	HOSLÍKOVA 19	
182	JANA LEBEDOVÁ	JANOŠÍKOVÁ 35, CHRUČE	
183	HEJZL PAVLA	POZLAČKA 9 BRNO	
184	JOSEF MLEK	Erbenova 10	
185	ROSTISLAV VLK	BERHAUTOVA 24	
186	KOČKA JANA	TF Lepid, přeč 27.	
187	NOVAK FRANTIŠEK	VRANOVSKÁ 20	
188	FRANCIŠKA ČIČEK	JADNÍ 4	

Pozn:

1) v případě výskytu stejného jména a příjmení na jedné adrese, uveďte také datum narození

2) zástupce veřejnosti může zmocnit pouze občan města Brna

d. Seznam občanů města Brna, kteří uplatňují věcně shodnou připomínku a zároveň zmocňují Ing. arch. Filipa Řeháka, bytem Milady Horákové 1a, 602 00 Brno, narozen dne 17. 11. 1975, k podání námitek ke konceptu ÚP a k dalšímu zastupování při projednání námitek ve smyslu § 23 odst. 3 stavebního zákona zástupce veřejnosti.




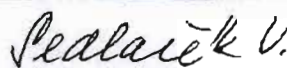


	JMÉNO A PŘÍJMENÍ <sup>1)</sup> HÜLKOVÝM PÍSMEM	TRVALÝ POBYT UVEDENÝ <sup>2)</sup> V OBČANSKÉM PRŮKAZU	PODPIS
189	ING. MICHAEL PAVLOVSKÝ	LACINOVA 13 62100 BRNO	
190	ZDENKA KOMÁRKOVA	BRNO 621 00 LACINOVA 3	
191	OLDŘICH KOMÁREK	BRNO 621 00 LACINOVA 3	
192	JARMILA SLAVIKOVA	DUŠÍKOVÁ 31 63800 BRNO	
193	VRATISLAV LUKÁŠ	PRŮCHODNÍ 1 602 00 BRNO	
194	RADOMÍR ONDRÁŠ	LACINOVA	
195	IBETA ŠAHRULOVÁ	HAVLOVA 7, BRNO	
196	J.Ř. ŠYNEK	LACINOVA 32 Brno 621 00	
197	JAN ŠYNEK Ing.	Lacinova 32 Brno 621 00	
198	VARŠAVA NEBEŠKÁ	WURMHOVA 598/A Brno	
199	ZDELEK SEKLOVÉ	WANKLOVA 6, BRNO	
200	LUCIE RADILOVÁ	EL. PŘEMYŠLOVY 00 BRNO 625 00	
201	JIŘÍ KODLÍČKA	MIKULOVSKÁ 4, BRNO 628 00	
202	TOMÁŠ NEBEŠKÝ	WURMHOVA 598/A2 BRNO	

Pozn:

1) v případě výskytu stejného jména a příjmení na jedné adrese, uveďte také datum narození

2) zástupce veřejnosti může zmocnit pouze občan města Brna







d. Seznam občanů města Brna, kteří uplatňují věcně shodnou připomínku a zároveň zmocňují Ing. arch. Filipa Řeháka, bytem Milady Horákové 1a, 602 00 Brno, narozen dne 17. 11. 1975, k podání námitek ke konceptu ÚP a k dalšímu zastupování při projednání námitek ve smyslu § 23 odst. 3 stavebního zákona zástupce veřejnosti.

	JMÉNO A PŘÍJMENÍ <sup>1)</sup> HŮLKOVÝM PÍSMEM	TRVALÝ POBYT UVEDENÝ <sup>2)</sup> V OBČANSKÉM PRŮKAZU	PODPIS
203	Michal Slavič	ODERSKÁ 5 STARÝ LÍSKOVEC, BRNO	
204	LIŠOR HUŠŤA	ČIHOPIŇOVA 11 BRNO-KOHOUTOVICE	
205	Michaela Pavlovská	LACIHOVA 13 BRNO 621 00	
206	Vít Sedláček	NEZVALOVA 7 BRNO 638 00	
207	Roman Novotný	FOLTIŇOVA 15, BRNO-PEŠKOV, 63500	
208	Vít Baldík	OPATAVOVA 23, BRNO - JUNDŘOV, 63700	

Pozn:  
 1) v případě výskytu stejného jména a příjmení na jedné adrese, uveďte také datum narození  
 2) zástupce veřejnosti může zmocnit pouze občan města Brna



d. Seznam občanů města Brna, kteří uplatňují věcně shodnou připomínku a zároveň zmocňují  
 Ing. arch. Filipa Řeháka, bytem Milady Horákové 1a, 602 00 Brno, narozen dne 17. 11. 1975, k podání  
 námitek ke konceptu ÚP a k dalšímu zastupování při projednání námitek ve smyslu § 23 odst. 3 stavebního  
 zákona zástupce veřejnosti.

	JMÉNO A PŘÍJMENÍ <sup>1)</sup> HÜLKOVÝM PÍSMEM	TRVALÝ POBYT UVEDENÝ <sup>2)</sup> V OBČANSKÉM PRŮKAZU	PODPIS
209	JANA KONEČNÁ	GLINKOVA 17 62300 BRNO	
210	MILAN ZÁMEČEK	ŠTAVROVCOVA 19, BR.	
211	ALEŠ ZLÁMAL	PELLICOVA 19, BRNO	
212	MILADA BAIČAŘIKOVÁ	KDEHLIKOVA 47, BRNO	
213	FILIP KADERÁVEK <sup>*)</sup>	Foushlova 13, BRNO 16	
214	ALEHA MAZALOVÁ	PRESLOVA 37, BRNO	
/			

Pozn:

- 1) v případě výskytu stejného jména a příjmení na jedné adrese, uveďte také datum narození
- 2) zástupce veřejnosti může zmocnit pouze občan města Brna

strana 47

\*) 1933-7 Hnězdy Čermopského ul. 1  
 ř. kaderávek @ 02active.cz

d. Seznam občanů města Brna, kteří uplatňují věcně shodnou připomínku a zároveň zmocňují Ing. arch. Filipa Řeháka, bytem Milady Horákové 1a, 602 00 Brno, narozen dne 17. 11. 1975, k podání námitek ke konceptu ÚP a k dalšímu zastupování při projednání námitek ve smyslu § 23 odst. 3 stavebního zákona zástupce veřejnosti.

	JMÉNO A PŘÍJMENÍ <sup>1)</sup> HÜLKOVÝM PÍSMEM	TRVALÝ POBYT UVEDENÝ <sup>2)</sup> V OBČANSKÉM PRŮKAZU	PODPIS
215	ANDRÉJ FURIK	ČEJKOVICKÁ 14	
216	MICHAEL DVORÁČEK	KOCHLOV 16 LETOVICE	
217	MARCELA ULEROVA	ZÁHROSTECKÁ 33 CHLUMEC N.C.	
218	SVATOPLUK JEHNÁTKO	ŘÍPská 15 BRNO	
219	OTAKAR VESELY	VINOHRADY 40 BRNO	
220	MICHAL ADAMÍK	SLAŇMOVA 68, BRNO	
221	PETRA KARGEROVA	ZIKOVA 30, BRNO	
222	Tibor Matejovič	Štefanikova 52	
223	FARIN BOUZHZA	Kavacka 71	
224	Vladimír Ujčáček	ZÁHROSTECKÁ 31	
225	Petra Křižáková	Záhrostecká 31	
226	Doušek Petr	Slezáková 60	
227	ANTON MARUSARZ	MURÁŘEVSKÁ 57	
228	JONAS GARAS	JANOUŠKOVA 17	
229	RADEK ŠABACKÝ	DROBNÉHO 4	
230	KRISTÝNA VEJRA	VINOHRADY 40	
231	PAVEL POSTPÍŠIL	KRÁPNÉHO 65	
232	LUCIE PILCHOUK	ĚTVRTEČ, BRNO	
233	Jarmila Dvořáková	Grohova 52, Brno	
234	Michal Struka	Heyrovského 9 Bystřice, Brno	

Pozn:

1) v případě výskytu stejného jména a příjmení na jedné adrese, uveďte také datum narození

2) zástupce veřejnosti může zmocnit pouze občan města Brna

d. Seznam občanů města Brna, kteří uplatňují věcně shodnou připomínku a zároveň zmocňují Ing. arch. Filipa Řeháka, bytem Milady Horákové 1a, 602 00 Brno, narozen dne 17. 11. 1975, k podání námitek ke konceptu ÚP a k dalšímu zastupování při projednání námitek ve smyslu § 23 odst. 3 stavebního zákona zástupce veřejnosti.

	JMÉNO A PŘÍJMENÍ <sup>1)</sup> HŮLKOVÝM PÍSMEM	TRVALÝ POBYT UVEDENÝ <sup>2)</sup> V OBČANSKÉM PRŮKAZU	PODPIS
235	HERYNEK JAKUB	KOUNICOVA 83 BRNO	
236	BARTUŠOVA' ANDREA	KEVČERÍ 41, BRNO 60200	
237	JAN JOCHMAN	NA NÁVSI 4123; BRNO	
238	HAHIAKOVÁ' LUCIE	NA NÁVSI 23, BRNO 62000	
239	MIKHILA KOBYLKOVÁ'	NA NÁVSI 23, BRNO 62000	
240	PETRA STRÁNSKÁ'	ŠVEDROVA, BRNO	
241	GABRIELA HEJTMÁNKOVÁ'	SLUNEČNÁ 2, BRNO	
242	HADTIN HINTER	K VRBÍČKÁM 2B, BRNO	
243	LIBOR SIKŘÍNČEK	PODUŘSKÁ 3 BRNO 62400	
244	DRAGONIŘA VESELÁ'	ZENNESKÁ 7, BRNO	

Pozn:

- 1) v případě výskytu stejného jména a příjmení na jedné adrese, uveďte také datum narození
- 2) zástupce veřejnosti může zmocnit pouze občan města Brna

d. Seznam občanů města Brna, kteří uplatňují věcně shodnou připomínku a zároveň zmocňují Ing. arch. Filipa Řeháka, bytem Milady Horákové 1a, 602 00 Brno, narozen dne 17. 11. 1975, k podání námitek ke konceptu ÚP a k dalšímu zastupování při projednání námitek ve smyslu § 23 odst. 3 stavebního zákona zástupce veřejnosti.

	JMÉNO A PŘÍJMENÍ <sup>1)</sup> HÜLKOVÝM PÍSMEM	TRVALÝ POBYT UVEDENÝ <sup>2)</sup> V OBČANSKÉM PRŮKAZU	PODPIS
245	MARKETA BENÝŠKOVÁ	K BABĚ 593/23	<i>Benýšková / Marketa</i>
246	MARTIN BENÍŠEK	K BABĚ 593/23	<i>B</i>
247	BRABCOVÁ ZDENKA	DOMAŽLICKÁ 8	<i>B</i>
248	MONIKA ŘEHANOVÁ	K BABĚ 25	<i>Řehanová</i>

Pozn:  
 1) v případě výskytu stejného jména a příjmení na jedné adrese, uveďte také datum narození  
 2) zástupce veřejnosti může zmocnit pouze občan města Brna

d. Seznam občanů města Brna, kteří uplatňují věcně shodnou připomínku a zároveň zmocňují Ing. arch. Filipa Řeháka, bytem Milady Horákové 1a, 602 00 Brno, narozen dne 17. 11. 1975, k podání námitek ke konceptu ÚP a k dalšímu zastupování při projednání námitek ve smyslu § 23 odst. 3 stavebního zákona zástupce veřejnosti.

	JMÉNO A PŘÍJMENÍ <sup>1)</sup> HŮLKOVÝM PÍSMEM	TRVALÝ POBYT UVEDENÝ <sup>2)</sup> V OBČANSKÉM PRŮKAZU	PODPIS
249	RADKA JELÍNEK	OKROUHLA 8, 625 00 BRNO	<i>Radka Jelínek</i>
250	JAKUB VÁCLAVEK	PATKY 4, 602 00 BRNO	<i>Jakub Václavěk</i>

Pozn:

- 1) v případě výskytu stejného jména a příjmení na jedné adrese, uveďte také datum narození
- 2) zástupce veřejnosti může zmocnit pouze občan města Brna

d. Seznam občanů města Brna, kteří uplatňují věcně shodnou připomínku a zároveň zmocňují Ing. arch. Filipa Řeháka, bytem Milady Horákové 1a, 602 00 Brno, narozen dne 17. 11. 1975, k podání námitek ke konceptu ÚP a k dalšímu zastupování při projednání námitek ve smyslu § 23 odst. 3 stavebního zákona zástupce veřejnosti.

	JMÉNO A PŘÍJMENÍ <sup>1)</sup> HŮLKOVÝM PÍSMEM	TRVALÝ POBYT UVEDENÝ <sup>2)</sup> V OBČANSKÉM PRŮKAZU	PODPIS
251	MONIKA BÍDVAJ	KE STATKU 2, BRNO	<i>[Signature]</i>
252	LUDMILA ŠTRAJTKA	MATHOWOVA	<i>[Signature]</i>

Pozn:  
 1) v případě výskytu stejného jména a příjmení na jedné adrese, uveďte také datum narození  
 2) zástupce veřejnosti může zmocnit pouze občan města Brna



MAGISTRÁT MĚSTA BRNA  
 ODBOR ÚZEMNÍHO PLÁNOVÁNÍ A  
 ROZVOJE

P 374 *Peer*

Pořadové č. příjmy	MAGISTRÁT MĚSTA BRNA Odbor územního plánování a rozvoje
Došlo dne:	10-03-2011
C.j. MMB:	0106356
Příl.:	

## PŘIPOMÍNKA KE KONCEPTU ÚZEMNÍHO PLÁNU MĚSTA BRNA

podle ustanovení § 48 odst. 2 zákona č. 183/2006 Sb., o územním plánování a stavebním řádu (stavební zákon) v platném znění

### I. Identifikační údaje osoby podávající připomínku

Jméno, příjmení fyzické osoby/ název právnické osoby	RADMICA KALHOVA			
Adresa / sídlo	NEVENÍ 75, 60200 BRNO			
Podává-li připomínku více navrhovatelů, jsou údaje o nich (jméno, příjmení, adresa) uvedeny v samostatné příloze	<input checked="" type="checkbox"/>	ano	<input type="checkbox"/>	ne

### II. Upřesnění obsahu připomínky

k návrhu řešení		k procesu pořizování	
textové části	grafické části		
<input type="checkbox"/> ano <input type="checkbox"/> ne	<input checked="" type="checkbox"/> ano <input type="checkbox"/> ne	<input type="checkbox"/> ano	<input type="checkbox"/> ne

### III. Údaje o uplatněné připomínce k variantě (variantám) konceptu

	<input checked="" type="checkbox"/> I. <input type="checkbox"/> II. <input type="checkbox"/> III.
Městská část	BRNO - TUŘANY
Katastrální území	oblast TU-4
Parcelní čísla pozemků (adresa nemovitosti, doplňující popis lokality)	
Obsah připomínky	<p>nesouhlasím s upřesněním plochy pro mýslu, komerční využití pro zeleň a mikropark centra. navrhuji ponechat plochu jako městskou zeleň. (vybudování parku v jíz. cípu TU-4)</p>

IV. Grafická příloha k připomínce	<input type="checkbox"/> ano <input checked="" type="checkbox"/> ne
-----------------------------------	---

V. Preference varianty konceptu	<input type="checkbox"/> I. varianta <input checked="" type="checkbox"/> II. varianta <input checked="" type="checkbox"/> III. varianta
---------------------------------	---

v <i>Peer</i> dne 10.3.2011	<i>Krucina</i> podepis
-----------------------------	---------------------------

Vyplněný formulář zašlete nejpozději do 10.3.2011 na adresu :  
 Magistrát města Brna, Odbor územního plánování a rozvoje, Kounicova 67, 601 67 Brno  
 (viz veřejná vyhláška)

JAN KALCH , VEVENĚ 75 , 602 00 BRNO

JANA KALCHOVA' , VEVENĚ 75 , 602 00 BRNO

EVA KALCHOVA' , VEVENĚ 75 , 602 00 BRNO



P 375 Her.



MAGISTRÁT MĚSTA BRNA  
ODBOR ÚZEMNÍHO PLÁNOVÁNÍ A  
ROZVOJE

Pořadové č. připomínky	MAGISTRÁT MĚSTA BRNA
	Odbor územního plánování a rozvoje
	P/.....
	Došlo dne: 10-03-2011
	Č.j. MMB: 0106366
	Přil:.....

<b>PŘIPOMÍNKA</b>	
<b>KE KONCEPTU ÚZEMNÍHO PLÁNU MĚSTA BRNA</b>	
<i>podle ustanovení § 48 odst. 2 zákona č. 183/2006 Sb., o územním plánování a stavebním řádu (stavební zákon) v platném znění</i>	
<b>I. Identifikační údaje osoby podávající připomínku</b>	
Jméno, příjmení fyzické osoby/ název právnické osoby	JANA RICHYŘTOVÁ
Adresa / sídlo	Ružová 70, Brno 602 00
Podává-li připomínku více navrhovatelů, jsou údaje o nich (jméno, příjmení, adresa) uvedeny v samostatné příloze	<input checked="" type="checkbox"/> ano <input type="checkbox"/> ne
<b>II. Upřesnění obsahu připomínky</b>	
k návrhu řešení	k procesu pořizování
textové části <input type="checkbox"/> ano <input type="checkbox"/> ne	grafické části <input checked="" type="checkbox"/> ano <input type="checkbox"/> ne
	<input type="checkbox"/> ano <input type="checkbox"/> ne
<b>III. Údaje o uplatněné připomínce k variantě (variantám) konceptu</b> <input checked="" type="checkbox"/> I. <input type="checkbox"/> II. <input type="checkbox"/> III.	
Městská část	BRNO - TRÁVČY
Katastrální území	
Parcelní čísla pozemků (adresa nemovitosti, doplňující popis lokality)	OBČAŤ TU-4
Obsah připomínky	NEPOUČKA KE S VARIANTOU I. V OBLASTI TU-4 (PLÁNOVANÁ VYŠTAVBA BYDLENÍ A KOMERČNÍ VYŠTAVENÍ; NÁKUPNÍCH A KATEDRNIČŮ CENTER)
<b>IV. Grafická příloha k připomínce</b>	<input type="checkbox"/> ano <input type="checkbox"/> ne
<b>V. Preference varianty konceptu</b>	
<input type="checkbox"/> I. varianta <input type="checkbox"/> II. varianta <input checked="" type="checkbox"/> III. varianta	
V ..... dne 10.3.2011	 ..... podpis
Vyplněný formulář zašlete nejpozději do 10.3.2011 na adresu : Magistrát města Brna, Odbor územního plánování a rozvoje, Kounicova 67, 601 67 Brno (viz veřejná vyhláška)	

DALEČÍ OSOBY PODÁVACÍ PŘÍPOHINKY K VARIANTĚ I.

RADHVA MYROKŮVA, Ruč'ova' 70, 620 00 PRNO

LUDĚK MYROKŮ, Ruč'ova' 70, 620 00 PRNO

BARBORA TRÍCHYŠTVOVA, Ruč'ova' 70, 620 00 PRNO



MAGISTRÁT MĚSTA BRNA  
ODBOR ÚZEMNÍHO PLÁNOVÁNÍ A  
ROZVOJE

N 1974 *Wlx*

Pořadové číslo přílohy	MAGISTRÁT MĚSTA BRNA Územního plánu a rozvoje
Došlo dne.	10 -03- 2011 0106382
C.j. MMB:	
Příl.	

PŘIPOMÍNKA KE KONCEPTU ÚZEMNÍHO PLÁNU MĚSTA BRNA		
podle ustanovení § 48 odst. 2 zákona č. 183/2006 Sb., o územním plánování a stavebním řádu (stavební zákon) v platném znění		
<b>I. Identifikační údaje osoby podávající připomínku</b>		
Jméno, příjmení fyzické osoby/ název právnické osoby	Jitka Doydová a Martin Doyda	
Adresa /sídlo	Pod nemocnicí 3, 625 00 Brno	
Podává-li připomínku více navrhovatelů, jsou údaje o nich (jméno, příjmení, adresa) uvedeny v samostatné příloze	<input type="checkbox"/> ano <input checked="" type="checkbox"/> ne	
<b>II. Upřesnění obsahu připomínky</b>		
k návrhu řešení	k procesu pořizování	
textové části	grafické části	
<input checked="" type="checkbox"/> ano <input type="checkbox"/> ne	<input checked="" type="checkbox"/> ano <input type="checkbox"/> ne	<input type="checkbox"/> ano <input checked="" type="checkbox"/> ne
<b>III. Údaje o uplatněné připomínce k variantě (variantám) konceptu</b>		<input type="checkbox"/> I. <input type="checkbox"/> II. <input type="checkbox"/> III.
Městská část	Starý Lískovec	
Katastrální území	Starý Lískovec	
Parcelní čísla pozemků (adresa nemovitosti, doplnující popis lokality)	p.č. 1745/72, ulice U Lestavy	
Obsah připomínky	Nesouhlasíme s: 1) výstavbou nové komunikace (propojení ulic Lány a U Lestavy) - veškerá doprava z ulice Lány by v tomto případě projížděla kolem nově vystavěných rodinných domů, což by značně zhoršilo kvalitu bydlení v této lokalitě (hluk, prašnost) 2) zavedením autobusové dopravy do ulice U Lestavy - tato komunikace není dimenzována na tento významný provoz - je užší a nově postavené rodinné domy jsou velmi blízko ní	
<b>IV. Grafická příloha k připomínce</b>	<input type="checkbox"/> ano <input checked="" type="checkbox"/> ne	
<b>V. Preference varianty konceptu</b>		
<input type="checkbox"/> I. varianta	<input type="checkbox"/> II. varianta	<input type="checkbox"/> III. varianta
V Brně dne 9.3.2011	 podpis	
Vyplněný formulář zašlete nejpozději do 10.3.2011 na adresu: <b>Magistrát města Brna, Odbor územního plánování a rozvoje, Kounicova 67, 601 67 Brno</b> (viz veřejná vyhláška)		

P 332 Her.



územní plán města Brna

MAGISTRÁT MĚSTA BRNA  
ODBOR ÚZEMNÍHO PLÁNOVÁNÍ A  
ROZVOJE

Pořadové č.	MAGISTRÁT MĚSTA BRNA Odbor územního plánování a rozvoje
Došlo dne:	10-03-2011
Č.j. MMB:	0106/325
Pril:	

## PŘIPOMÍNKA KE KONCEPTU ÚZEMNÍHO PLÁNU MĚSTA BRNA

podle ustanovení § 48 odst. 2 zákona č. 183/2006 Sb., o územním plánování a stavebním řádu (stavební zákon) v platném znění

### I. Identifikační údaje osoby podávající připomínku

Jméno, příjmení fyzické osoby/ název právnické osoby	Jiří Tauwinkel
Adresa / sídlo	Jubilejní 79, Brno, 602 00

Podává-li připomínku více navrhovatelů, jsou údaje o nich (jméno, příjmení, adresa) uvedeny v samostatné příloze  ano  ne

### II. Upřesnění obsahu připomínky

k návrhu řešení		k procesu pořizování	
textové části	grafické části		
<input checked="" type="checkbox"/> ano <input type="checkbox"/> ne	<input checked="" type="checkbox"/> ano <input type="checkbox"/> ne	<input type="checkbox"/> ano <input type="checkbox"/> ne	<input type="checkbox"/> ano <input type="checkbox"/> ne

### III. Údaje o uplatněné připomínce k variantě (variantám) konceptu I. II. III.

Městská část	Brno, Brněnské Ivanovice
Katastrální území	
Parcelní čísla pozemků (adresa nemovitosti, doplňující popis lokality)	
Obsah připomínky	Mám připomínku k variantám územního plánu I., II., III. katastrálního území Brněnské Ivanovice. Nesouhlasím s vedením komunikace přes ohrážené území Ivanovicový potok vedenou z ulice Jubilejní na ulici Rolencovou.

IV. Grafická příloha k připomínce  ano  ne

V. Preference varianty konceptu *řinoclu slovo*  
 I. varianta  II. varianta  III. varianta

V Brně dne 7.3.2011   
 podpis

Vyplněný formulář zašlete nejpozději do 10.3.2011 na adresu :  
 Magistrát města Brna, Odbor územního plánování a rozvoje, Kounicova 67, 601 67 Brno  
 (viz veřejná vyhláška)

P 385 Ker.



MAGISTRÁT MĚSTA BRNA  
ODBOR ÚZEMNÍHO PLÁNOVÁNÍ A  
ROZVOJE

MAGISTRÁT MĚSTA BRNA  
Odbor územního plánování a rozvoje

Pořadové č. připomínky	Došlo dne: 10 -03- 2011....
Č.j. MMB: 0106393	Příl: .....

## PŘIPOMÍNKA KE KONCEPTU ÚZEMNÍHO PLÁNU MĚSTA BRNA

podle ustanovení § 48 odst. 2 zákona č. 183/2006 Sb., o územním plánování a stavebním řádu (stavební zákon) v platném znění

### I. Identifikační údaje osoby podávající připomínku

Jméno, příjmení fyzické osoby/ název právnické osoby	Společenství Žižkova 52-58
Adresa / sídlo	Žižkova 58, 602 00 Brno

Podává-li připomínku více navrhovatelů, jsou údaje o nich (jméno, příjmení, adresa) uvedeny v samostatné příloze  ano  ne

### II. Upřesnění obsahu připomínky

k návrhu řešení		k procesu pořizování	
textové části	grafické části		
<input type="checkbox"/> ano <input type="checkbox"/> ne	<input checked="" type="checkbox"/> ano <input type="checkbox"/> ne	<input type="checkbox"/> ano <input type="checkbox"/> ne	<input type="checkbox"/> ano <input type="checkbox"/> ne

### III. Údaje o uplatněné připomínce k variantě (variantám) konceptu I. II. III.

Městská část	MČ Žabovřesky+ Brno-Střed
Katastrální území	Obytný dům k.ú. Žabovřesky +obytná zeleň k.ú. Veverčí
Parcelní čísla pozemků (adresa nemovitosti, doplňující popis lokality)	k.ú. Veverčí - 829/4, 829/5, 829/6, 829/7, 829/8 k.ú. Veverčí

**Obsah připomínky**

**1. Nesprávně vymezené využití stávajících ploch :**  
Plochy parcel 829/4, 829/5, 829/6, 829/8 k.ú. Veverčí byly kolaudované v rámci stavby bytového domu obytná zeleň, přístupových chodníků, plochy pod nadzemní ustupující stavbou jsou součástí B/k3. Výsadba provedená na náklady stavby bytového domu pochází z r.1980. R2000 vlastník domu požádal MO MMB o odkoupení pozemků jako přímo přiléhajících k plochám bydlení. Plochou prochází síť ve správě bytového domu a nad parcelou jsou architektonické prvky stavby balkony- podle kolaudačního rozhodnutí.

Parcela č. 829/7 k.ú. Veverčí je účelová přístupová komunikace obytného domu, realizovaná současně se stavbou a prací a na náklady stavby. Je součástí a jedinou přístupovou komunikací bytového domu.

**2. Nesouhlas s opětovným návrhem prodloužení ulice Žižkova -** spojením východní a západní části v trase Uvoz-Mučedická. Již dnes komunikace nevyhovuje pro obousměrný provoz na komunikaci, obsluhující jen přímo připojení funkce. Propojení zhorší funkce bydlení školství a výzkumu, jak bylo již několikrát projednáno a uzavřeno se zadavatelem územního plánu ÚHA MMB dnes OUPR MMB!

**IV. Grafická příloha k připomínce**  ano  ne

### V. Preference varianty konceptu

I. varianta  II. varianta  III. varianta

V Brně dne 10.3.2011

*(Signature)*  
podpis předseda výboru střeš. žižkova 58

Vyplněný formulář zašlete nejpozději do 10.3.2011 na adresu :  
Magistrát města Brna, Odbor územního plánování a rozvoje, Kounicova 67, 601 67 Brno  
(viz veřejná vyhláška)



MAGISTRÁT MĚSTA BRNA  
 ODBOR ÚZEMNÍHO PLÁNOVÁNÍ A  
 ROZVOJE

MAGISTRÁT MĚSTA BRNA

Odbor územního plánování a rozvoje  
 Pořadové č. připomínky **PI.....**  
 Došlo dne: **10-03-2011**  
 Č.j. MMB:..... **0106396**  
 Příl.:.....

P 384 *222*

## PŘIPOMÍNKA KE KONCEPTU ÚZEMNÍHO PLÁNU MĚSTA BRNA

podle ustanovení § 48 odst. 2 zákona č. 183/2006 Sb., o územním plánování a stavebním řádu (stavební zákon) v platném znění

### I. Identifikační údaje osoby podávající připomínku

Jméno, příjmení fyzické osoby/ název právnické osoby	<i>Ing. Lenka Zampachová</i>
Adresa / sídlo	<i>Brno, Žižkova 62</i>

Podává-li připomínku více navrhovatelů, jsou údaje o nich (jméno, příjmení, adresa) uvedeny v samostatné příloze  ano  
 ne

### II. Upřesnění obsahu připomínky

k návrhu řešení		k procesu pořizování	
textové části	grafické části		
<input type="checkbox"/> ano <input type="checkbox"/> ne	<input checked="" type="checkbox"/> ano <input type="checkbox"/> ne	<input type="checkbox"/> ano	<input type="checkbox"/> ne

### III. Údaje o uplatněné připomínce k variantě (variantám) konceptu I. II. III.

Městská část	<i>Žabovřesky</i>
Katastrální území	<i>Žabovřesky</i>
Parcelní čísla pozemků (adresa nemovitosti, doplňující popis lokality)	<i>ul. Žižkova od Mučednické</i>
Obsah připomínky	<i>Zásadně nesouhlasíme s propojením východní a západní části ulice Žižkova s vyústěním do ulice Mučednické pro automobilovou dopravu. Toto řešení by znamenalo neúměrné zatížení hlukem a emisemi. Již dnes je provoz problematický.</i>

### IV. Grafická příloha k připomínce ano ne

### V. Preference varianty konceptu

I. varianta  II. varianta  III. varianta

V *Brně* dne *10. 3. 2011*

*[Signature]*  
.....  
podpis

Vyplněný formulář zašlete **nejpozději do 10.3.2011** na adresu :

**Magistrát města Brna, Odbor územního plánování a rozvoje, Kounicova 67, 601 67 Brno**  
 (viz veřejná vyhláška)

Drobnice Jacek	Zizkova 68
Hana Appelova	Zizkova 70
Vratislav Appel	— " —
Eliska Kusova	Zizkova 65/67
Jarmila Prokopova	Zizkova 66
Zdenek Prokop	Zizkova 66
Marek Jurek	Zizkova 66
IVETA JUREKOVÁ	— " —
EVA ZAMPACHOVÁ	ZIZKOVA 62
Ludmila Suchbátová	ZIZKOVA 62
PADRIK ADÁMEK	ZIZKOVA 69
JAK ADÁMEK	ZIZKOVA 69

D. Jurek  
 Appel  
 Appel  
 Jurek  
 Prokop  
 Prokop  
 Zampachová  
 Suchbátová  
 Adámek  
 Adámek

P 355

Her

MMB-OÚPR  
Kounicova 67

MAGISTRÁT MĚSTA BRNA	
Odbor územního plánování a rozvoje	
Došlo:	10-03-2011
Číslo jedn.:	0106403
Přílohy:	

Brno, 9.března 2011

### **Připomínky ke konceptu Územního plánu města Brna**

Podáváme tímto připomínky k nyní projednávanému konceptu Územního plánu města Brna.

Úvodem konstatujeme, že koncept Územního plánu (dále jen ÚP) byl zpracován bez hlubší provázanosti s Územním plánem Jihomoravského kraje. Zejména se tyto disproporce objevují v oblasti komplexního řešení výstavby obytných celků a dopravní obslužnosti lokalit, které mají vznikat nebo které již existují.

**Konkrétně pro území městské části Maloměřice a Obřany tato situace znamená obrovskou dopravní zátěž**, která se v některých směrech stává již neúnosnou z důvodu, že doposud nebyla přijata žádná opatření. Důsledkem navýšení provozu na hlavních komunikacích je již nyní patrný nárůst hluku, produkce výfukových plynů a zvýšení dopravní nehodovosti. **Tak jak roste výstavba v obcích Bílovice, Řícmanice a Kanice, zvyšuje se tranzitní doprava přes naši městskou část. Je zarážející, že koncept ÚP neřeší otázku dopravního obchvatu Maloměřic a Obřan**, ačkoliv občané i řádně zvolení zastupitelé městské části v minulosti na tuto situaci mnohokrát upozorňovali příslušné zástupce Magistrátu města Brna i Jihomoravského kraje. Byla zpracována studie možného řešení obchvatu v severní části města Brna. Bohužel bez jakékoliv odezvy od kompetentních orgánů.

Ale nejde jen o obchvat. Jsme toho názoru, že otázka dopravy není v připravovaném ÚP řešena komplexně. ÚP se sice důkladně zabývá otázkami spojenými s řešením stěžejních dopravních tahů pro město Brno jako je např. R-43, ale ve stínu toho se úplně zapomíná, že i tyto velké dopravní stavby je třeba rozpracovat s ohledem na dopravní situaci v celém městě Brně. Není zřejmé, jak se autoři vypořádali s řešením provázanosti dopravních staveb na celém území města a jeho okrajových částech.

Jde zejména o napojení dopravní infrastruktury na severním okraji města a o území, které již spádově patří na území Jihomoravského kraje.

**ÚP vůbec neřeší situaci, jak má být přivedena doprava do města Brna z Bílovic, Řícmanic, Kanic a dalších příměstských obcí, kde všude dochází k prudkému rozvoji výstavby. Navíc z konceptu ÚP vyplývá, že v naší městské části je v omezeném rozsahu také plánována výstavba obytných zón.** To je sice pozitivní krok, ale v souvislosti s absencí řešení dopravy z příměstských obcí je návrh ÚP naprosto nedostatečný.

ÚP neřeší napojení dopravní obslužnosti plánovaných zón na území městské části ani na tranzitní tahy, ale ani na dopravní komunikace ve starší zástavbě. S ohledem na neřešený obchvat hrozí městské části další navýšení dopravní zátěže na průjezdních trasách obce.



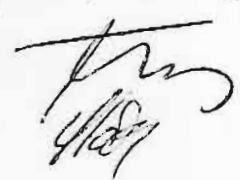


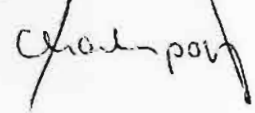

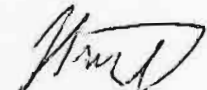

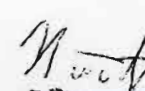


V důsledku toho již nyní dochází k velkému znehodnocení bydlení tj. „kvality života“ v těchto místech a časem bude docházet k vyhlídání obce. To pak má negativní dopad na celkový život v městské části.

Návrh nového ÚP bohužel nenabízí komplexní řešení. Rozvoj okrajových částí města musí být plně v souladu s rozvojem jeho příměstských obcí na území kraje a musí se vzájemně prolínat. Je nemyslitelné, aby tyto plochy byly řešeny samostatně bez vzájemného propojení a návaznosti. Důsledkem nekontrolovaného, neprovázaného územního plánování je dnešní stav, kdy se bezhlavě staví velké obytné celky, bez existence řešení dopravní obslužnosti a občanské vybavenosti. To vede k nespokojenosti občanů, žijících v zatížených městských částech, obtěžovaných hlukem, prachem a zvýšenou dopravní nehodovostí. **Maloměřice a Obřany jsou jednou z nich.**

V letech předchozích, kdy území Maloměřic a Obřan bylo prezentováno jako vhodné jen pro výstavbu průmyslu je dnes už minulostí. Je třeba přijmout fakt, že území severu města Brna a jeho nejbližší okolí nabízí jedinečnou možnost ke kvalitnímu životu v čistém, příjemném prostředí a již nyní značně využívaném i k rekreačním účelům.

**Toto využití území by mělo být zachováno především pro kvalitní bydlení, rekreaci a sport s ohledem na maximální ochranu zeleně. A to dle našeho názoru není možné, bez vyřešení dopravní infrastruktury a bez návaznosti obou územních plánů města Brna a Jihomoravského kraje a vyloučení jakéhokoliv těžkého průmyslu.**

V tomto směru se nám jeví předkládaný koncept Územního plánu jako nevyhovující a nedostatečný.

- 1) Kocmanová Jarmila, Fryčtájova 4, 61400 Brno / 7/11/2011
- 2) ŠTĀVĀVĀ ALENA, MLÝNSKĀ NĀBRĚ 3, 61400 BRNO
- 3) ŠTĀVĀ PAVĚL, MLÝNSKĀ NĀBRĚ 3, 
- 4) CHALUPOVĀ MICHAELA, OBŘANSKĀ 120, 61400 BRNO 
- 5) LIBOR MĀCHALA, OBŘANSKĀ 120, BRNO 
- 6) Zuzana Chalupová, Obřanská 120, Brno Chalupová 
- 7) Eva Honková, Obřanská 123, Brno 
- 8) TOMĀŠ HONĚK, OBŘANSKĀ 123, BRNO 
- 9) LADISLAV BARÁK, FRYČTĀJOVĀ 63, BRNO 
- 10) PAVEL HONĚK, OBŘANSKĀ 123, BRNO 
- 11) JANA PAULÍČKOVĀ, OBŘANSKĀ 49, BRNO 
- 12) JOSEF PAULÍČEK, OBŘANSKĀ 49, BRNO 

2

IVANA CIBERTOVA MLYNSKE NAB. 3. DILU!

JAN VYCHODIL  
JAN KOŠULIČ MLYNSKE NABŘEVÍ 3. DILU!

N1713



MAGISTRÁT MĚSTA BRNA  
ODBOR ÚZEMNÍHO PLÁNOVÁNÍ A  
ROZVOJE

Pořadové č. námítky	N/.....
MAGISTRÁT MĚSTA BRNA Odbor územního plánování a rozvoje	
Došlo dne:	10-03-2011

<b>NÁMITKA</b>	
<b>KE KONCEPTU ÚZEMNÍHO PLÁNU MĚSTA BRNA</b>	
Č.j. MMB:	0106/472

podle ustanovení § 48 odst. 2 zákona č. 183/2006 Sb., o územním plánování a stavebním řádu (stavební zákon) v platném znění

**I. Identifikační údaje vlastníka/zástupce veřejnosti podávajících námítku**

Jméno, příjmení fyzické osoby/ název právnické osoby	Stanislav BARTONEK
Adresa / sídlo	Högrova 2883/7, 61200 BRNO
Identifikace vlastněné nemovitosti	pozemek (příl. LV)
Podává-li věcně shodnou námítku více navrhovatelů, jsou údaje o nich (jméno, příjmení, adresa a identifikace vlastněné nemovitosti) uvedeny v samostatných přílohách	<input checked="" type="checkbox"/> ano <input type="checkbox"/> ne

**II. Upřesnění obsahu námítky**

k návrhu řešení		k procesu požtování	
textové části	grafické části		
<input checked="" type="checkbox"/> ano <input type="checkbox"/> ne	<input type="checkbox"/> ano <input checked="" type="checkbox"/> ne	<input type="checkbox"/> ano	<input checked="" type="checkbox"/> ne

**III. Údaje o uplatněné námítce k variantě (variantám) konceptu**

I.  II.  III.

Městská část	BRNO - ČERNA' POLE
Katastrální území	ČERNA' POLE
Parcelní čísla pozemků (adresa nemovitosti, doplňující popis lokality)	465/33
Obsah námítky	<p>Námítka pro var. I. Do textové části regulativu ploch domovní vybavenosti - W, žádáme o doplnění formulace "velkoohled" vždy za slovo "maloohled". Formulace bude "vždy" - "maloohled a velkoohled" a dále. V případě, že nebude myšleno, žádáme o přesun celé navrhované rozvojové plochy CP3 do funkční plochy X/v3.</p> <p>Námítka pro var. II. Žádáme o přesun celé navrhované plochy CP-3 do funkční plochy X/v3.</p> <p>Námítka pro var. III. Žádáme o přesun celé navrhované rozvojové plochy CP3 do funkční plochy X/v3.</p>
IV. Grafická příloha k námítce	<input type="checkbox"/> ano <input checked="" type="checkbox"/> ne

**V. Ostatní přílohy**

- zmocnění zástupce veřejnosti, ve smyslu § 23 odst.2 a 3 stavebního zákona  ano  ne

**VI. Preference varianty konceptu**

I. varianta  II. varianta  III. varianta

v Brně dne 09.03.2011

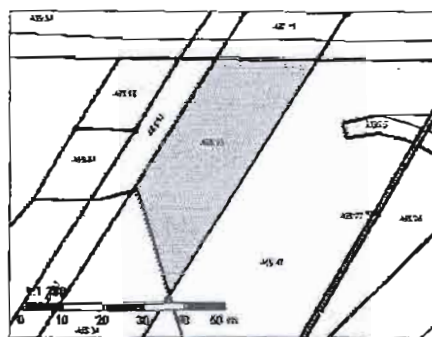
Stanislav Bartonek  
podpis vlastníka / zástupce veřejnosti

Vyplněný formulář zašlete nejpozději do 10.3.2011 na adresu :

Magistrát města Brna, Odbor územního plánování a rozvoje, Kounicova 67, 601 67 Brno  
(viz veřejná vyhláška)

## Informace o parcele

Parcelní číslo: 465/33  
 Výměra [m<sup>2</sup>]: 1133  
 Katastrální území: Černá Pole 610771  
 Číslo LV: 1932  
 Typ parcely: Parcela katastru nemovitostí  
 Mapový list: DKM  
 Určení výměry: Graficky nebo v digitalizované mapě  
 Druh pozemku: orná půda



Zobrazení v grafickém prohlížeči

### Sousední parcely

### Vlastníci, jiní oprávnění

Vlastnické právo		
Jméno/název	Adresa	Podíl
Mgr. Jan Bartoněk	Vázného 1036/1a, Brno, Řečkovice, 621 00	1/2
Stanislav Bartoněk	Hřigrova 2883/7, Brno, Královo Pole, 612 00	1/2

### Způsob ochrany nemovitosti

Název
zemědělský půdní fond

### Seznam BPEJ

BPEJ	Výměra
20710	1133

### Omezení vlastnického práva

Název
Předkupní právo

### Jiné zápisy

Nejsou evidovány žádné jiné zápisy.

Zobrazené údaje mají informativní charakter.

Nemovitost je v územním obvodu, kde státní správu katastru nemovitostí ČR vykonává Katastrální úřad pro Jihoomoravský kraj, Katastrální pracoviště Brno-město

Platnost k 10.03.2011 11:09:10



MAGISTRÁT MĚSTA BRNA  
ODBOR ÚZEMNÍHO PLÁNOVÁNÍ A  
ROZVOJE

N 1712

Pořadové č. námítky	N/.....
MAGISTRÁT MĚSTA BRNA Odbor územního plánování a rozvoje	
Došlo dne: 10-03-2011	

**NÁMITKA**  
**KE KONCEPTU ÚZEMNÍHO PLÁNU MĚSTA BRNA**

Č.j. MMB: 0106/477  
Příl: .....

podle ustanovení § 48 odst. 2 zákona č. 183/2006 Sb., o územním plánování a stavebním řádu (stavební zákon) v platném znění

**I. Identifikační údaje vlastníka/zástupce veřejnosti podávajících námítku**

Jméno, příjmení fyzické osoby/ název právnické osoby	Stanislav BARTONEK		
Adresa / sídlo	Högrova 2883/4, 612 00 BRNO		
Identifikace vlastněné nemovitosti	pozemek (příloha LV)		
Podává-li věcně shodnou námítku více navrhovatelů, jsou údaje o nich (jméno, příjmení, adresa a identifikace vlastněné nemovitosti) uvedeny v samostatných přílohách	<input checked="" type="checkbox"/> ano	<input type="checkbox"/> ne	

**II. Upřesnění obsahu námítky**

k návrhu řešení		k procesu pořizování	
textové části <input checked="" type="checkbox"/> ano <input type="checkbox"/> ne	grafické části <input type="checkbox"/> ano <input checked="" type="checkbox"/> ne	<input type="checkbox"/> ano	<input checked="" type="checkbox"/> ne

**III. Údaje o uplatněné námítce k variantě (variantám) konceptu**

I.  II.  III.

Městská část	BRNO - ČERNÁ POLE
Katastrální území	ČERNÁ POLE
Parcelní čísla pozemků (adresa nemovitosti, doplňující popis lokality)	465/32

Obsah námítky  
Námítka pro var. I.  
Do textové části regulativu ploch s omezením vybavenosti - W. Zadáme / o doplnění formulace "velkoobchod" vždy za slovo maloobchod. Formulace bude vždy "... maloobchod a velkoobchod".  
V případě, že nebude vyhovět zadání a přesun celé navrhované rozvojové plochy CP-3 do funkční plochy X/V3.  
Námítka pro var. II.  
Zadáme o přesun celé navrhované rozvojové plochy CP-3 do funkční plochy X/V3.  
Námítka pro var. III.  
Zadáme o přesun celé navrhované rozvojové plochy CP-3 do funkční plochy X/V3.

IV. Grafická příloha k námítce	<input type="checkbox"/> ano <input checked="" type="checkbox"/> ne
--------------------------------	--

V. Ostatní přílohy - zmocnění zástupce veřejnosti, ve smyslu § 23 odst.2 a 3 stavebního zákona	<input type="checkbox"/> ano <input checked="" type="checkbox"/> ne
--	---

VI. Preference varianty konceptu	<input type="checkbox"/> I. varianta <input type="checkbox"/> II. varianta <input type="checkbox"/> III. varianta
----------------------------------	---

V Brně dne 9.3.2011	Stanislav Bartonek podpis vlastníka / zástupce veřejnosti
---------------------	--

Vyplněný formulář zašlete nejpozději do 10.3.2011 na adresu :  
Magistrát města Brna, Odbor územního plánování a rozvoje, Kounicova 67, 601 67 Brno  
(viz veřejná vyhláška)

## Informace o parcele

**Parcelní číslo:** 465/32  
**Výměra [m<sup>2</sup>]:** 413  
**Katastrální území:** Černá Pole 610771  
**Číslo LV:** 1932  
**Typ parcely:** Parcela katastru nemovitostí  
**Mapový list:** DKM  
**Určení výměry:** Ze souřadnic v S-JTSK  
**Druh pozemku:** orná půda

## Vlastník, jiný oprávněný

### Vlastnické právo

Jméno	Adresa	Podíl
Mgr. Jan Bartoněk	Vážného 1036/1a, Brno, Řečkovice, 621 00	1/2
Stanislav Bartoněk	Högrova 2883/7, Brno, Královo Pole, 612 00	1/2

## Způsob ochrany nemovitosti

### Název

zemědělský půdní fond

## Seznam BPEJ

### BPEJ Výměra

20710 413

## Omezení vlastnického práva

Nejsou evidována žádná omezení

## Jiné zápisy

Nejsou evidovány žádné jiné zápisy

Zobrazené údaje mají informativní charakter.

Nemovitost je v územním obvodu, kde státní správu katastru nemovitostí ČR vykonává Katastrální úřad pro Jihomoravský kraj, Katastrální pracoviště Brno-město

Platnost k 06.10.2010 19:08:06



územní plán města Brna

MAGISTRÁT MĚSTA BRNA  
ODBOR ÚZEMNÍHO PLÁNOVÁNÍ A  
ROZVOJEPořadové č. námítky: NI  
MAGISTRÁT MĚSTA BRNA  
Odbor územního plánování a rozvoje  
Došlo dne: 10-03-2011

N 444

NÁMITKA  
KE KONCEPTU ÚZEMNÍHO PLÁNU MĚSTA BRNAČ.j. MMB: 0106 484  
Příl.:

podle ustanovení § 48 odst. 2 zákona č. 183/2006 Sb., o územním plánování a stavebním řádu (stavební zákon) v platném znění

## I. Identifikační údaje vlastníka/zástupce veřejnosti podávajících námítku

Jméno, příjmení fyzické osoby/ název právnické osoby	Stanislav Bartoněk
Adresa / sídlo	Högrova 2883/7, 612 00 BRNO
Identifikace vlastněné nemovitosti	pozemek (příloha LV)
Podává-li věcně shodnou námítku více navrhovatelů, jsou údaje o nich (jméno, příjmení, adresa a identifikace vlastněné nemovitosti) uvedeny v samostatných přílohách	<input checked="" type="checkbox"/> ano <input type="checkbox"/> ne

## II. Upřesnění obsahu námítky

k návrhu řešení	k procesu pořizování	
textové části	grafické části	
<input checked="" type="checkbox"/> ano <input type="checkbox"/> ne	<input type="checkbox"/> ano <input checked="" type="checkbox"/> ne	<input type="checkbox"/> ano <input checked="" type="checkbox"/> ne

## III. Údaje o uplatněné námítce k variantě (variantám) konceptu

 I.  II.  III.

Městská část	Brno - ČERNÁ POLE
Katastrální území	ČERNÁ POLE 610 471
Parcelní čísla pozemků (adresa nemovitosti, doplňující popis lokality)	465/31
Obsah námítky Námítka pro var. I Námítka pro var. II Námítka pro var. III	Do textové části regulativu ploch domovní vyladenosti - W. Zadáme o doplnění formulace "velkoobchod" vždy za slovo "maloobchod" formulací "půle vždy" ... maloobchod a velkoobchod. V případě, že nebude vyhověno zadání o přesun celé navrhované rozvojové plochy CP-3 do funkční plochy X/V3. Zadáme o přesun celé funkční plochy navrhované CP-3 rozvojové plochy do funkční plochy X/V3. Zadáme o přesun celé navrhované rozvojové plochy CP-3 do funkční plochy X/V3.
IV. Grafická příloha k námítce	<input type="checkbox"/> ano <input checked="" type="checkbox"/> ne

## V. Ostatní přílohy

- zmocnění zástupce veřejnosti, ve smyslu § 23 odst. 2 a 3 stavebního zákona  ano  ne

## VI. Preference varianty konceptu

 I. varianta  II. varianta  III. varianta

v Brně dne 9.3.2011

Stanislav Bartoněk  
podpis vlastníka / zástupce veřejnosti

Vyplněný formulář zašlete nejpozději do 10.3.2011 na adresu:

Magistrát města Brna, Odbor územního plánování a rozvoje, Kounicova 67, 601 67 Brno  
(viz veřejná vyhláška)

**Informace o parcele**

**Parcelní číslo:** 465/31  
**Výměra [m<sup>2</sup>]:** 767  
**Katastrální území:** Černá Pole 610771  
**Číslo LV:** 1932  
**Typ parcely:** Parcela katastru nemovitostí  
**Mapový list:** DKM  
**Určení výměry:** Ze souřadnic v S-JTSK  
**Druh pozemku:** orná půda

**Vlastník, jiný oprávněný****Vlastnické právo**

Jméno	Adresa	Podíl
Mgr. Jan Bartoněk	Vážného 1036/1a, Brno, Řečkovice, 621 00	1/2
Stanislav Bartoněk	Högrova 2883/7, Brno, Královo Pole, 612 00	1/2

**Způsob ochrany nemovitosti**

Název
zemědělský půdní fond

**Seznam BPEJ**

BPEJ	Výměra
20710	767

**Omezení vlastnického práva**

Nejsou evidována žádná omezení

**Jiné zápisy**

Nejsou evidovány žádné jiné zápisy

Zobrazené údaje mají informativní charakter.

Nemovitost je v územním obvodu, kde státní správu katastru nemovitostí ČR vykonává Katastrální úřad pro Jihomoravský kraj, Katastrální pracoviště Brno-město

Platnost k 06.10.2010 17:10:52





MAGISTRÁT MĚSTA BRNA  
ODBOR ÚZEMNÍHO PLÁNOVÁNÍ A  
ROZVOJE

N 9710

Pořadové č. námítky	NI.....
MAGISTRÁT MĚSTA BRNA Odbor územního plánování a rozvoje	

<b>NÁMITKA</b>		Došlo dne: 10-03-2011 0106 489
<b>KE KONCEPTU ÚZEMNÍHO PLÁNU MĚSTA BRNA</b>		MĚSTA BRNA
<i>podle ustanovení § 48 odst. 2 zákona č. 183/2006 Sb., o územním plánování a stavebním řádu (stavební zákon) v platném znění</i>		
<b>I. Identifikační údaje vlastníka/zástupce veřejnosti podávajících námítku</b>		
Jméno, příjmení fyzické osoby/ název právnické osoby	Stanislav BARTONEK	
Adresa / sídlo	Högrova 2883/7, 61200 BRNO	
Identifikace vlastněné nemovitosti	pozemek (k.ú.)	
Podává-li věcně shodnou námítku více navrhovatelů, jsou údaje o nich (jméno, příjmení, adresa a identifikace vlastněné nemovitosti) uvedeny v samostatných přílohách	<input checked="" type="checkbox"/> ano <input type="checkbox"/> ne	
<b>II. Upřesnění obsahu námítky</b>		
k návrhu řešení	k procesu pořizování	
textové části <input checked="" type="checkbox"/> ano <input type="checkbox"/> ne	grafické části <input type="checkbox"/> ano <input checked="" type="checkbox"/> ne	<input type="checkbox"/> ano <input checked="" type="checkbox"/> ne
<b>III. Údaje o uplatněné námítce k variantě (variantám) konceptu</b> <input checked="" type="checkbox"/> I. <input checked="" type="checkbox"/> II. <input checked="" type="checkbox"/> III.		
Městská část	BRNO - ČERNÁ POLE	
Katastrální území	ČERNÁ POLE	
Parcelní čísla pozemků (adresa nemovitosti, doplňující popis lokality)	465/60	
Obsah námítky Námítka pro I. var.	Do textové části regulativu ploch komerční vybavenosti - W. Žádáme o doplnění formulace "velkoobchod" vždy za slovo "malooobchod" Formulace bude vždy ".... malooobchod a velkoobchod." V případě, že nebude vyhověno, žádáme o přesun celé navrhované rozvojové plochy CP-3 do funkční plochy X/v 3.	
Námítka pro II. var.	Žádáme o přesun celé navrhované rozvojové plochy CP-3 do funkční plo- chy X/v 2	
Námítka pro III. var.	Žádáme o přesun celé navrhované rozvo- jové plochy CP-3 do funkční plochy X/v 3.	
IV. Grafická příloha k námítce	<input type="checkbox"/> ano <input checked="" type="checkbox"/> ne	
V. Ostatní přílohy - zmocnění zástupce veřejnosti, ve smyslu § 23 odst.2 a 3 stavebního zákona	<input type="checkbox"/> ano <input checked="" type="checkbox"/> ne	
<b>VI. Preference varianty konceptu</b>		
<input type="checkbox"/> I. varianta <input type="checkbox"/> II. varianta <input type="checkbox"/> III. varianta		
V Brně dne 9.3.2011	Stanislav Bartonek podpis vlastníka / zástupce veřejnosti	
Vyplněný formulář zašlete nejpozději do 10.3.2011 na adresu : Magistrát města Brna, Odbor územního plánování a rozvoje, Kounicova 67, 601 67 Brno (viz veřejná vyhláška)		

**Informace o parcele**

**Parcelní číslo:** 465/60  
**Výměra [m<sup>2</sup>]:** 3230  
**Katastrální území:** Černá Pole 610771  
**Číslo LV:** 1994  
**Typ parcely:** Parcela katastru nemovitostí  
**Mapový list:** DKM  
**Určení výměry:** Graficky nebo v digitalizované mapě  
**Druh pozemku:** orná půda

**Vlastník, jiný oprávněný**

**Vlastnické právo**

Jméno	Adresa	Podíl
Stanislav Bartoněk	Högrova 2883/7, Brno, Královo Pole, 612 00	1/2
Ing. Dagmar Kalmusová	náměstí 28.října 1107/15, Brno, Černá Pole, 602 00	1/8
Ing. Zuzana Němcová	náměstí 28.října 1897/6, Brno, Černá Pole, 602 00	3/24
Hana Prousková	Saveljevova 1630/20, Praha, Braník, 147 00	1/24
Jiří Reinberger	U páté baterie 2119/21a, Praha, Břevnov, 162 00	4/24
Eva Žilová	Hrudičkova 2094/22, Praha, Chodov, 149 00	1/24

**Způsob ochrany nemovitosti**

**Název**

zemědělský půdní fond

**Seznam BPEJ**

**BPEJ Výměra**

20700 2188

20710 1042

**Omezení vlastnického práva**

Nejsou evidována žádná omezení

**Jiné zápisy**

Nejsou evidovány žádné jiné zápisy

Zobrazené údaje mají informativní charakter.

Nemovitost je v územním obvodu, kde státní správu katastru nemovitostí ČR vykonává Katastrální úřad pro Jihomoravský kraj, Katastrální pracoviště Brno-město

Platnost k 08.10.2010 15:24:31



MAGISTRÁT MĚSTA BRNA  
ODBOR ÚZEMNÍHO PLÁNOVÁNÍ A  
ROZVOJE

N 1709

Pořadové č. námítky	NI.....
MAGISTRÁT MĚSTA BRNA Odbor územního plánování a rozvoje	
Došlo dne:	10.03.2011

<b>NÁMITKA</b>	Č.j. MMB: 0106494
<b>KE KONCEPTU ÚZEMNÍHO PLÁNU MĚSTA BRNA</b>	Přil.:

podle ustanovení § 48 odst. 2 zákona č. 183/2006 Sb., o územním plánování a stavebním řádu (stavební zákon) v platném znění

**I. Identifikační údaje vlastníka/zástupce veřejnosti podávajících námítku**

Jméno, příjmení fyzické osoby/ název právnické osoby	Stanislav BARTOŠEK
Adresa / sídlo	Högrova 2883/7, 61200 BRNO
Identifikace vlastněné nemovitosti	POZEMEK (LV)

Podává-li věcně shodnou námítku více navrhovatelů, jsou údaje o nich (jméno, příjmení, adresa a identifikace vlastněné nemovitosti) uvedeny v samostatných přílohách  ano  ne

**II. Upřesnění obsahu námítky**

k návrhu řešení		k procesu pořizování	
textové části	grafické části		
<input checked="" type="checkbox"/> ano <input type="checkbox"/> ne	<input type="checkbox"/> ano <input checked="" type="checkbox"/> ne	<input type="checkbox"/> ano <input checked="" type="checkbox"/> ne	

**III. Údaje o uplatněné námítce k variantě (variantám) konceptu**  I.  II.  III.

Městská část	BRNO - ČERNÁ POLE
Katastrální území	ČERNÁ POLE
Parcelní čísla pozemků (adresa nemovitosti, doplňující popis lokality)	465/5P

Obsah námítky	Do textové části regulativu ploch domovní vybavenosti - w. Zadáme o doplnění formulace "velkoobchod" vždy za slovo maloobchod, formulace bude vždy "....maloobchod a velkoobchod..." V případě, že nebude vyhověno, zadáme o přesun celé navrhované rozvojové plochy CP3 do funkční plochy X1v3
Námítka pro var. I	
Námítka pro var. II	Zadáme o přesun celé navrhované rozvojové plochy CP3 do funkční plochy X1v3
Námítka pro var. III	Zadáme o přesun celé navrhované rozvojové plochy CP3 do funkční plochy X1v3

IV. Grafická příloha k námítce  ano  ne

V. Ostatní přílohy - zmocnění zástupce veřejnosti, ve smyslu § 23 odst.2 a 3 stavebního zákona  ano  ne

VI. Preference varianty konceptu  I. varianta  II. varianta  III. varianta

v Brně dne 9.3.2011	Stanislav Bartošek podpis vlastníka / zástupce veřejnosti
---------------------	--

Vyplněný formulář zašlete nejpozději do 10.3.2011 na adresu :  
Magistrát města Brna, Odbor územního plánování a rozvoje, Kounicova 67, 601 67 Brno  
(viz veřejná vyhláška)

**Informace o parcele**

**Parcelní číslo:** 465/58  
**Výměra [m<sup>2</sup>]:** 2977  
**Katastrální území:** Černá Pole 610771  
**Číslo LV:** 1994  
**Typ parcely:** Parcela katastru nemovitostí  
**Mapový list:** DKM  
**Určení výměry:** Ze souřadnic v S-JTSK  
**Druh pozemku:** orná půda

**Vlastník, jiný oprávněný****Vlastnické právo**

Jméno	Adresa	Podíl
Stanislav Bartoněk	Högrova 2883/7, Brno, Královo Pole, 612 00	1/2
Ing. Dagmar Kalmusová	náměstí 28.října 1107/15, Brno, Černá Pole, 602 00	1/8
Ing. Zuzana Němcová	náměstí 28.října 1897/6, Brno, Černá Pole, 602 00	3/24
Hana Prousková	Saveljevova 1630/20, Praha, Braník, 147 00	1/24
Jiří Reinberger	U páté baterie 2119/21a, Praha, Břevnov, 162 00	4/24
Eva Žilová	Hrudičkova 2094/22, Praha, Chodov, 149 00	1/24

**Způsob ochrany nemovitosti****Název**

zemědělský půdní fond

**Seznam BPEJ****BPEJ Výměra**

20700 36

20710 2941

**Omezení vlastnického práva**

Nejsou evidována žádná omezení

**Jiné zápisy**

Nejsou evidovány žádné jiné zápisy

Zobrazené údaje mají informativní charakter.

Nemovitost je v územním obvodu, kde státní správu katastru nemovitostí ČR vykonává Katastrální úřad pro Jihomoravský kraj, Katastrální pracoviště Brno-město

Platnost k 06.10.2010 19:08:06

N 1708



MAGISTRÁT MĚSTA BRNA  
ODBOR ÚZEMNÍHO PLÁNOVÁNÍ A  
ROZVOJE

Pořadové č. námítky	NL.....
MAGISTRÁT MĚSTA BRNA Odbor územního plánování a rozvoje	
Došlo dne	19-33-2011

### NÁMITKA KE KONCEPTU ÚZEMNÍHO PLÁNU MĚSTA BRNA

Č.j. MMB: 106503  
Příl.:

podle ustanovení § 48 odst. 2 zákona č. 183/2006 Sb., o územním plánování a stavebním řádu (stavební zákon) v platném znění

#### I. Identifikační údaje vlastníka/zástupce veřejnosti podávajících námítku

Jméno, příjmení fyzické osoby/ název právnické osoby	Stanislav BARTONEK
Adresa / sídlo	Högrova 2883/7, 612 00 BRNO
Identifikace vlastněné nemovitosti	pozemek (LV)
Podává-li věcně shodnou námítku více navrhovatelů, jsou údaje o nich (jméno, příjmení, adresa a identifikace vlastněné nemovitosti) uvedeny v samostatných přílohách	<input checked="" type="checkbox"/> ano <input type="checkbox"/> ne

#### II. Upřesnění obsahu námítky

k návrhu řešení		k procesu pořizování	
textové části	grafické části		
<input checked="" type="checkbox"/> ano <input type="checkbox"/> ne	<input type="checkbox"/> ano <input checked="" type="checkbox"/> ne	<input type="checkbox"/> ano <input checked="" type="checkbox"/> ne	

#### III. Údaje o uplatněné námítce k variantě (variantám) konceptu

I.  II.  III.

Městská část	BRNO - ČERNA' POLE
Katastrální území	ČERNA' POLE
Parcelní čísla pozemků (adresa nemovitosti, doplňující popis lokality)	465/56
Obsah námítky	<p>Námítka pro var. I Do textové části regulativu ploch domovní vybavenosti - W. Zdáme o doplnění formulace "velkoobchod" vždy za slovo "maloochod". Formulace bude vždy "maloochod a velkoobchod..." V případě, že nebude vyhoveno, Zdáme o přesun celé navrhované rozvojové plochy CP-3 do funkční plochy X/v3.</p> <p>Námítka pro var. II Zdáme o přesun celé navrhované rozvojové plochy CP-3 do funkční plochy X/v3.</p> <p>Námítka pro var. III Zdáme o přesun celé navrhované rozvo jové plochy CP-3 do funkční plochy X/v3</p>

IV. Grafická příloha k námítce  ano  ne

V. Ostatní přílohy - zmocnění zástupce veřejnosti, ve smyslu § 23 odst. 2 a 3 stavebního zákona  ano  ne

VI. Preference varianty konceptu  
 I. varianta  II. varianta  III. varianta

V dne 19.3.2011 dne 9.3.2011  
Stanislav Bartonek  
podpis vlastníka / zástupce veřejnosti

Vyplněný formulář zašlete nejpozději do 10.3.2011 na adresu :  
Magistrát města Brna, Odbor územního plánování a rozvoje, Kounicova 67, 601 67 Brno  
(viz veřejná vyhláška)

### Informace o parcele

**Parcelní číslo:** 465/56  
**Výměra [m<sup>2</sup>]:** 815  
**Katastrální území:** Černá Pole 610771  
**Číslo LV:** 1994  
**Typ parcely:** Parcela katastru nemovitostí  
**Mapový list:** DKM  
**Určení výměry:** Ze souřadnic v S-JTSK  
**Druh pozemku:** orná půda

### Vlastník, jiný oprávněný

#### Vlastnické právo

Jméno	Adresa	Podíl
Stanislav Bartoněk	Högrova 2883/7, Brno, Královo Pole, 612 00	1/2
Ing. Dagmar Kalmusová	náměstí 28.října 1107/15, Brno, Černá Pole, 602 00	1/8
Ing. Zuzana Němcová	náměstí 28.října 1897/6, Brno, Černá Pole, 602 00	3/24
Hana Prousková	Saveljevova 1630/20, Praha, Braník, 147 00	1/24
Jiří Reinberger	U páté baterie 2119/21a, Praha, Břevnov, 162 00	4/24
Eva Žilová	Hrudičkova 2094/22, Praha, Chodov, 149 00	1/24

### Způsob ochrany nemovitosti

#### Název

zemědělský půdní fond

### Seznam BPEJ

#### BPEJ Výměra

20710 815

### Omezení vlastnického práva

Nejsou evidována žádná omezení

### Jiné zápisy

Nejsou evidovány žádné jiné zápisy

Zobrazené údaje mají informativní charakter.

Nemovitost je v územním obvodu, kde státní správu katastru nemovitostí ČR vykonává Katastrální úřad pro Jihomoravský kraj, Katastrální pracoviště Brno-město

Platnost k 06.10.2010 19:08:06

Podpisový arch č. 1 k námítku podle spolkového práva vstřícnějším způsobem  
 k námítku dne 10.3.2011

Priloha k námítku ke konceptu ÚZEMNÍHO PLÁNU MĚSTA BRNA

ADRESA A IDENTIFIKACE VLASTNĚ NEMOVITOSTI 465/56, 465/58, 465/60 KU ŽEÁN

titul jméno příjmení rodné číslo ADRESA - PODPIS

Ing.	Zuzana	Němcová	515831/223	Nám. 28. října 6, 602 00 Brno	Nová
Mgr.	Hana	Prousková	476227/055	Saveljeva 1630/20 147 00 Praha	Proces
Mgr.	Jiří	Reinberger	500915/025	U Páté baterie 2119/21a, 162 00 Praha	Proces
	Eva	Zilová	455612/406	Hrudčickov2094/ 22, 149 00 Praha 11	Proces
Ing.	Dagmara	Kalmusová	606028/1381	Nám. 28. října 15, 602 00 Brno	Proces

Statutární město Brno  
 Magistrát města Brna

MMB/0096009/2011



mbtes1198124 Doručeno: 11.03.2011

MAGISTRÁT MĚSTA BRNA  
 Odbor územního plánování a rozvoje  
 Doseho dne: 11.03.2011  
 Čj. MMB: 0096/009  
 Příl.

N 1715

MAGISTRÁT MĚSTA BRNA  
 ODBOR ÚZEMNÍHO PLÁNOVÁNÍ A  
 ROZVOJE

územní plán města Brna

Pořadové č. námítky	N.....
Číslo jednací přílohy	10-03-2011

**NÁMITKA**  
**KE KONCEPTU ÚZEMNÍHO PLÁNU MĚSTA BRNA**

Číslo jednací přílohy: 0106109

podle ustanovení § 48 odst. 2 zákona č. 183/2006 Sb., o územním plánování a stavebním řádu (stavební zákon) v platném znění

**I. Identifikační údaje vlastníka/zástupce veřejnosti podávajících námítku**

Jméno, příjmení fyzické osoby/ název právnické osoby	PETE TRYSKA PETRA TRYSKOVÁ
Adresa / sídlo	SPOLKOVA 7 602 00 BRNO
Identifikace vlastněné nemovitosti	LIST VLASTNICKÝ 830

Podává-li věcně shodnou námítku více navrhovatelů, jsou údaje o nich (jméno, příjmení, adresa a identifikace vlastněné nemovitosti) uvedeny v samostatných přílohách  ano  ne

**II. Upřesnění obsahu námítky**

k návrhu řešení		k procesu pořizování	
textové části	grafické části		
<input type="checkbox"/> ano <input type="checkbox"/> ne	<input type="checkbox"/> ano <input type="checkbox"/> ne	<input type="checkbox"/> ano	<input type="checkbox"/> ne

**III. Údaje o uplatněné námítce k variantě (variantám) konceptu**  I.  II.  III.

Městská část	BRNO - TURÁNY
Katastrální území	HOLAŠKÝ
Parcelní čísla pozemků (adresa nemovitosti, doplňující popis lokality)	2113
Obsah námítky	NAMÍTÁME ZÁŤEŽ V NAUVRHOVANÉM KONCEPTU ÚP. MĚSTA BRNA NA NAŠEM POZEMKU V HOLAŠKÁCH NA ZMĚNU NA MĚSTSKOU A KRAJINNOU ZELEN. A TRVÁME NA PLOŠE ZETĚDELSKÉ A REKREAČNÍ, ZAMRADEK TAK JAK JE PESITKY LET VYUŽÍVÁN.

**IV. Grafická příloha k námítce**  ano  ne

**V. Ostatní přílohy - zmocnění zástupce veřejnosti, ve smyslu § 23 odst. 2 a 3 stavebního zákona**  ano  ne

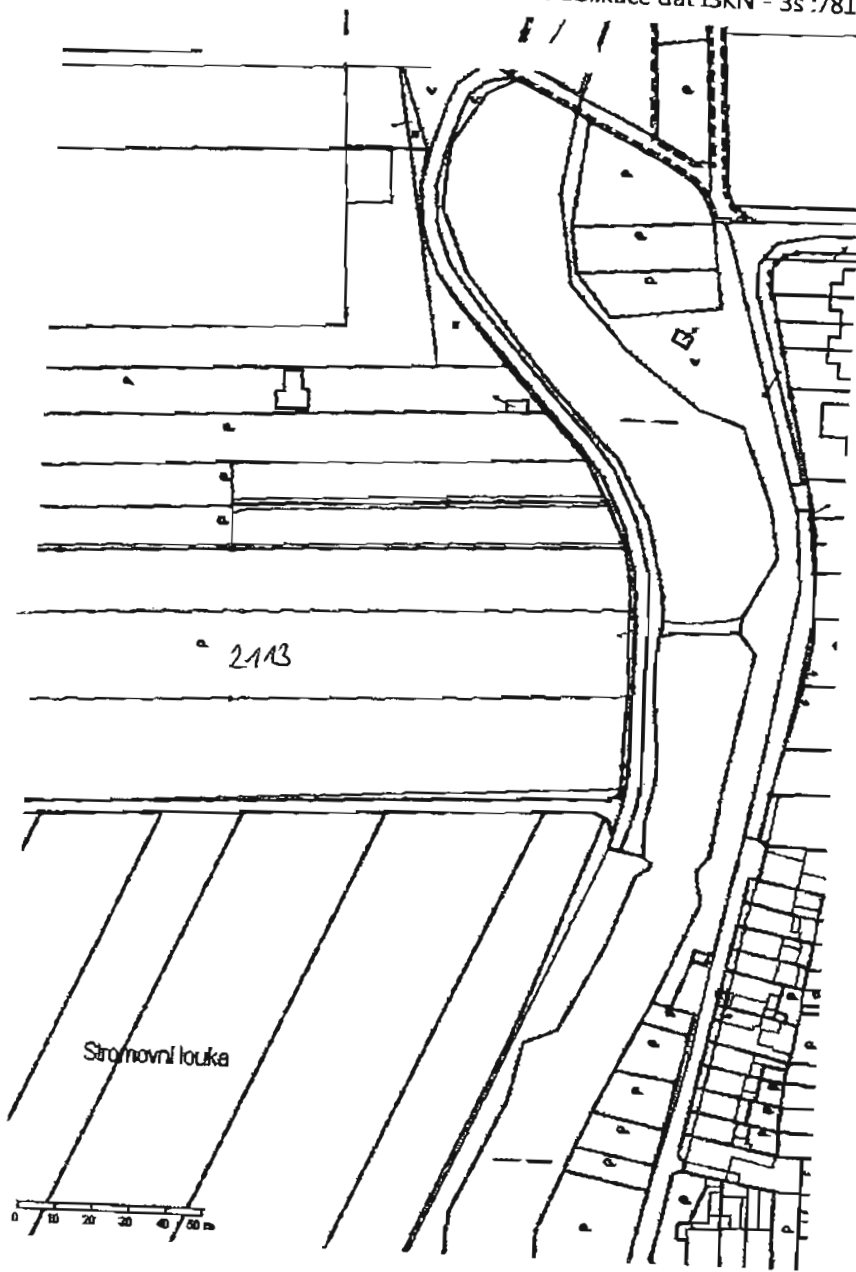
**VI. Preference varianty konceptu**  I. varianta  II. varianta  III. varianta

V BRNE dne 10.3.2011

Tylka Tylka  
podpis vlastníka / zástupce veřejnosti

Vyplněný formulář zašlete **nejpozději do 10.3.2011** na adresu :  
**Magistrát města Brna, Odbor územního plánování a rozvoje, Kounicova 67, 601 67 Brno**  
 (viz )





E 1715

MAGISTRÁT MĚSTA BRNA  
ODBOR ÚZEMNÍHO PLÁNOVÁNÍ A  
ROZVOJE

územní plán města Brna

Pořadové č. připomínky	PI.....
Odbor územního plánování a rozvoje	MAGISTRÁT MĚSTA BRNA
Dobrá:	10-03-2011

Číslo jednací:	0106013
Příloha:	

## PŘIPOMÍNKA KE KONCEPTU ÚZEMNÍHO PLÁNU MĚSTA BRNA

podle ustanovení § 48 odst. 2 zákona č. 183/2006 Sb., o územním plánování a stavebním řádu (stavební zákon) v platném znění

### I. Identifikační údaje osoby podávající připomínku

Jméno, příjmení fyzické osoby/ název právnické osoby	PETE TRYSKA
Adresa / sídlo	SPOLKOVA 7 602 00 BRNO

Podává-li připomínku více navrhovatelů, jsou údaje o nich (jméno, příjmení, adresa) uvedeny v samostatné příloze  ano  ne

### II. Upřesnění obsahu připomínky

k návrhu řešení		k procesu pořizování	
textové části	grafické části		
<input type="checkbox"/> ano <input type="checkbox"/> ne	<input type="checkbox"/> ano <input type="checkbox"/> ne	<input type="checkbox"/> ano <input type="checkbox"/> ne	<input type="checkbox"/> ano <input type="checkbox"/> ne

### III. Údaje o uplatněné připomínce k variantě (variantám) konceptu I II III

Městská část	
Katastrální území	
Parcelní čísla pozemků (adresa nemovitosti, doplňující popis lokality)	2114 2113 2112 2111 2110 2109 2106
Obsah připomínky	PŘIPOMÍNKUJEME ZMĚR V NAVRHOVANĚM KONCEPTU UP MĚSTA BRNA, ŽE NA TĚCHTO POXRDCI CH SE NAVRHOVAŇO ZMĚNY NA MĚSTSKOU A KRADINOU ZELENĚ. A TRVA'ME NA ZMĚNE NA ZEMĚDELSKOU PLOCHU A REKREACNĚ PLOCHU TAK JAK JSU JANE' POZEMKY DESĚTKY LET V TUŽIVANÝ.

IV. Grafická příloha k připomínce  ano  ne

### V. Preference varianty konceptu

I. varianta  II. varianta  III. varianta

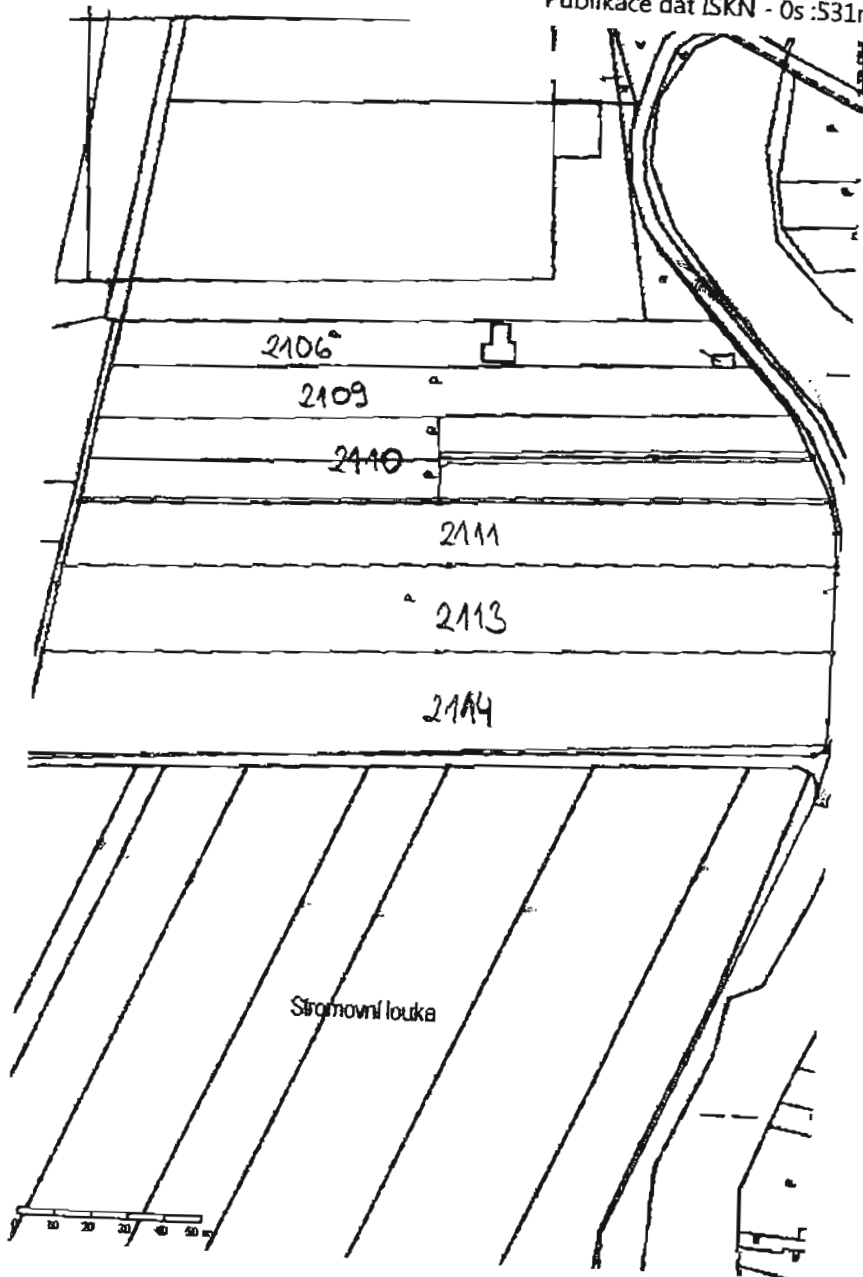
V Brne dne 10.3.2011

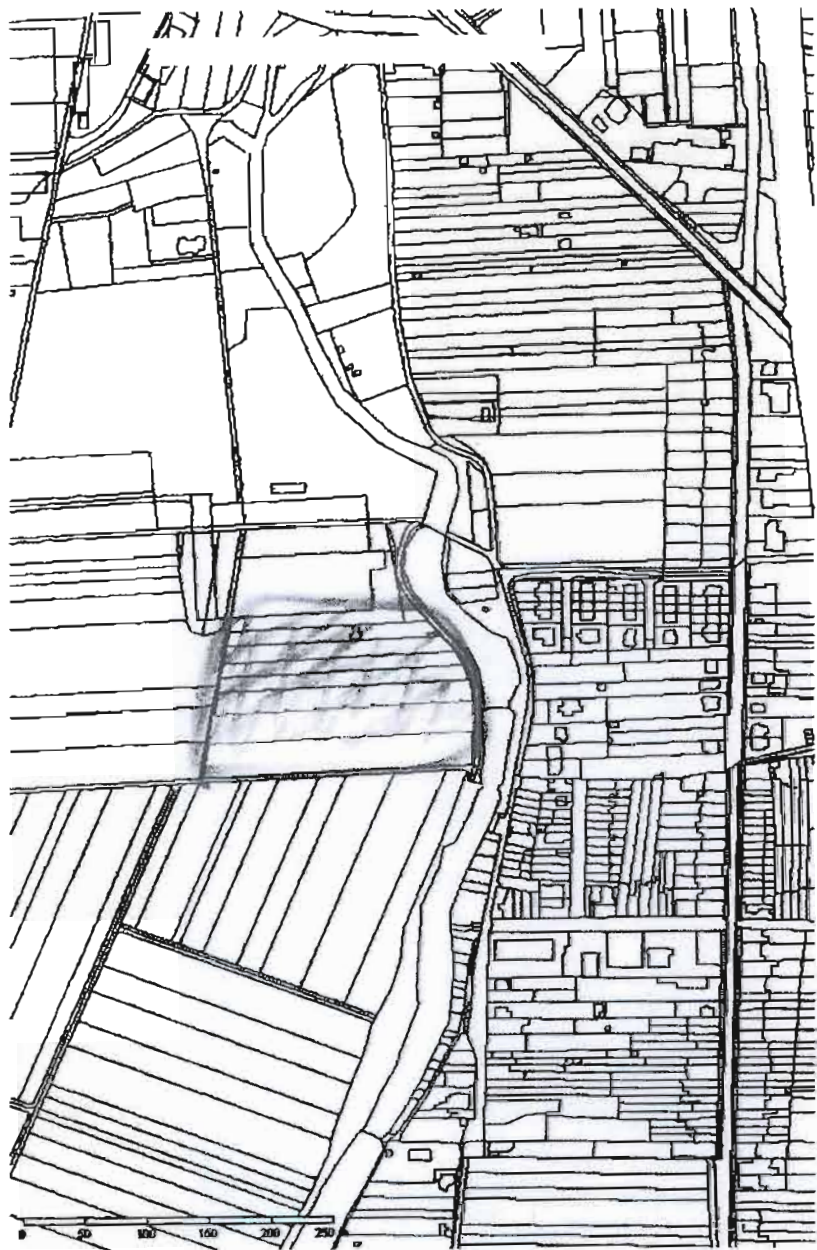
  
podpis

Vyplněný formulář zašlete nejpozději do 10.3.2011 na adresu :

Magistrát města Brna, Odbor územního plánování a rozvoje, Kounicova 67, 601 67 Brno

(viz )







MAGISTRÁT MĚSTA BRNA  
ODBOR ÚZEMNÍHO PLÁNOVÁNÍ A  
ROZVOJE

N 176P

Pořadové číslo námítky	MAGISTRÁT MĚSTA BRNA Odbor územního plánování a rozvoje
Dušlo dne:	10-03-2011

<b>NÁMITKA</b> <b>KE KONCEPTU ÚZEMNÍHO PLÁNU MĚSTA BRNA</b>		C.j. MMB:..... <i>0106-744</i> ..... Příl.:.....
<i>podle ustanovení § 48 odst. 2 zákona č. 183/2006 Sb., o územním plánování a stavebním řádu (stavební zákon) v platném znění</i>		
<b>I. Identifikační údaje vlastníka/zástupce veřejnosti podávajících námítku</b>		
Jméno, příjmení fyzické osoby/ název právnické osoby	<i>Ing. Daniel Jacovský</i>	
Adresa / sídlo	<i>Kubíkova 16, 621 00 BRNO</i>	
Identifikace vlastněné nemovitosti	<i>Pozemek p.č. 7921/9 (viz příložená mapa)</i>	
Podává-li věcně shodnou námítku více navrhovatelů, jsou údaje o nich (jméno, příjmení, adresa a identifikace vlastněné nemovitosti) uvedeny v samostatných přílohách	<input type="checkbox"/> ano <input type="checkbox"/> ne	
<b>II. Upřesnění obsahu námítky</b>		
k návrhu řešení	k procesu pořizování	
textové části <input type="checkbox"/> ano <input type="checkbox"/> ne	grafické části <input checked="" type="checkbox"/> ano <input type="checkbox"/> ne	<input type="checkbox"/> ano <input type="checkbox"/> ne
<b>III. Údaje o uplatněné námítkce k variantě (variantám) konceptu</b> <input checked="" type="checkbox"/> I. <input checked="" type="checkbox"/> II. <input checked="" type="checkbox"/> III.		
Městská část	<i>Brno - Židenice</i>	
Katastrální území	<i>Židenice</i>	
Parcelní čísla pozemků (adresa nemovitosti, doplňující popis lokality)	<i>7921/9 (shodnou námítku podávají i vlastníci p.č. 7921/1; 7921/6, 7, 8, 10, 11)</i>	
Obsah námítky	<i>Změna územního plánu by neměla zhoršit možnost využití pozemku z pohledu vlastníka. V rámci připravované změny požaduji takovou klasifikaci svého pozemku, abych mohl mít z jeho využití prospěch (zahradá, individuální rekreace, zastavitelná plocha).</i>	
<b>IV. Grafická příloha k námítkce</b>	<input type="checkbox"/> ano <input type="checkbox"/> ne	
<b>V. Ostatní přílohy - zmocnění zástupce veřejnosti</b> , ve smyslu § 23 odst.2 a 3 stavebního zákona	<input type="checkbox"/> ano <input type="checkbox"/> ne	
<b>VI. Preference varianty konceptu</b>		
<input type="checkbox"/> I. varianta <input type="checkbox"/> II. varianta <input type="checkbox"/> III. varianta		
V <i>Brně</i> dne <i>8.3.2011</i>	<i>Jacovský</i> podpis vlastníka / zástupce veřejnosti	
Vyplněný formulář zašlete <b>nejpozději do 10.3.2011</b> na adresu : <b>Magistrát města Brna, Odbor územního plánování a rozvoje, Kounicova 67, 601 67 Brno</b> (viz veřejná vyhláška)		

# Současný stav podle platného ÚP


Legenda Tisk Krok zpět Krok vpřed Napověda

Územní plán m.  
využití území  
Aktualizace k 18.10.2

Územní plán Platná ÚPD Cenová mapa Odpady Ovzduší En, koncepce Zeleň ZCHU, VKP, ÚSES Geologie



Velikost mapy



Vyhledávání

Parcely Ulice

Ulice: Lisénská

Informace

Ulice

LISENSKA

NOVOLISENSKA

50 m

Zobrazit výtahůčku o ÚPmB  
Stáhnout výtahůčku o ÚPmB



X pozemky zmiňované v námitce



územní plán města Brna

MAGISTRÁT MĚSTA BRNA  
ODBOR ÚZEMNÍHO PLÁNOVÁNÍ A  
ROZVOJE

N 1767

Pořadové č. námítky	N/.....
MAGISTRÁT MĚSTA BRNA Odbor územního plánování a rozvoje	
Dobro dne: 10-03-2011	

<b>NÁMITKA</b> <b>KE KONCEPTU ÚZEMNÍHO PLÁNU MĚSTA BRNA</b>	Č.j. MMB: <u>106/20</u>
--	-------------------------

podle ustanovení § 48 odst. 2 zákona č. 183/2006 Sb., o územním plánování a stavebním řádu (stavební zákon) v platném znění

**I. Identifikační údaje vlastníka/zástupce veřejnosti podávajících námítku**

Jméno, příjmení fyzické osoby/ název právnické osoby	<u>Ludmila Jasovská</u>
Adresa / sídlo	<u>Kubíkova 16, Brno</u>
Identifikace vlastněné nemovitosti	<u>Pozemek p.č. 7921/9 na Bílé hoře</u>
Podává-li věcně shodnou námítku více navrhovatelů, jsou údaje o nich (jméno, příjmení, adresa a identifikace vlastněné nemovitosti) uvedeny v samostatných přílohách	<input type="checkbox"/> ano <input type="checkbox"/> ne

**II. Uprášení obsahu námítky**

k návrhu řešení		k procesu pořizování	
textové části	grafické části		
<input type="checkbox"/> ano <input type="checkbox"/> ne	<input checked="" type="checkbox"/> ano <input type="checkbox"/> ne	<input type="checkbox"/> ano <input type="checkbox"/> ne	<input type="checkbox"/> ano <input type="checkbox"/> ne

**III. Údaje o uplatněné námítce k variantě (variantám) konceptu**

I.  II.  III.

Městská část	<u>Brno - Židenice</u>
Katastrální území	<u>Židenice</u>
Parcelní čísla pozemků (adresa nemovitosti, doplňující popis lokality)	<u>7921/9</u>
Obsah námítky	<u>Změna územního plánu by měla zhoršit možnost využití pozemku z pohledu vlastníka. V rámci připravované změny požaduji takovou klasifikaci svého pozemku, abych mohla mít prospěch z jeho využití (zahradu, individuální rekreace, zastavitelná plocha).</u>

<b>IV. Grafická příloha k námítce</b>	<input type="checkbox"/> ano <input type="checkbox"/> ne
---------------------------------------	---

<b>V. Ostatní přílohy</b> - zmocnění zástupce veřejnosti, ve smyslu § 23 odst.2 a 3 stavebního zákona	<input type="checkbox"/> ano <input type="checkbox"/> ne
--	--

<b>VI. Preference varianty konceptu</b>	<input type="checkbox"/> I. varianta <input type="checkbox"/> II. varianta <input type="checkbox"/> III. varianta
---	---

V <u>Brně</u> dne <u>8.3.2011</u>	<u>Jasovská</u> podpis vlastníka / zástupce veřejnosti
-----------------------------------	---

Vyplněný formulář zašlete **nejpozději do 10.3.2011** na adresu :

**Magistrát města Brna, Odbor územního plánování a rozvoje, Kounicova 67, 601 67 Brno**  
(viz veřejná vyhláška)



MAGISTRÁT MĚSTA BRNA  
ODBOR ÚZEMNÍHO PLÁNOVÁNÍ A  
ROZVOJE

Pořadové č. námítky: **N/.....**  
MAGISTRÁT MĚSTA BRNA  
Odbor územního plánování a rozvoje  
Došlo dne: **10-03-2011**

N 1766

## NÁMITKA KE KONCEPTU ÚZEMNÍHO PLÁNU MĚSTA BRNA

Č.j. MMB:..... **MOG.522**  
Příl:.....

podle ustanovení § 48 odst. 2 zákona č. 183/2006 Sb., o územním plánování a stavebním řádu (stavební zákon) v platném znění

### I. Identifikační údaje vlastníka/zástupce veřejnosti podávajících námítku

Jméno, příjmení fyzické osoby/ název právnické osoby	Ing. Hana Štouračová			
Adresa / sídlo	Ochozská 24, Brno 628 00			
Identifikace vlastněné nemovitosti	Pozemek p.č. 7921/11			
Podává-li věcně shodnou námítku více navrhovatelů, jsou údaje o nich (jméno, příjmení, adresa a identifikace vlastněné nemovitosti) uvedeny v samostatných přílohách	<input type="checkbox"/>	ano	<input type="checkbox"/>	ne

### II. Uprášení obsahu námítky

k návrhu řešení		k procesu pořizování			
textové části	grafické části	<input type="checkbox"/>	ano	<input type="checkbox"/>	ne
<input type="checkbox"/> ano <input type="checkbox"/> ne	<input checked="" type="checkbox"/> ano <input type="checkbox"/> ne	<input type="checkbox"/>	ano	<input type="checkbox"/>	ne

### III. Údaje o uplatněné námítce k variantě (variantám) konceptu

I.  II.  III.

Městská část	Brno - Židenice
Katastrální území	Židenice
Parcelní čísla pozemků (adresa nemovitosti, doplňující popis lokality)	7921/11
Obsah námítky	Změna územního plánu by neměla zhoršit možnost využití pozemku z pohledu vlastníka. V rámci připravované změny požaduji takovou klasifikaci svého pozemku, abych mohl mít z jeho využití prospěch (zahada, individuální rekreace, zastavitelná plocha).

IV. Grafická příloha k námítce	<input type="checkbox"/> ano <input type="checkbox"/> ne
--------------------------------	--

V. Ostatní přílohy - zmocnění zástupce veřejnosti, ve smyslu § 23 odst.2 a 3 stavebního zákona	<input type="checkbox"/> ano <input type="checkbox"/> ne
--	--

VI. Preference varianty konceptu	<input type="checkbox"/> I. varianta <input type="checkbox"/> II. varianta <input type="checkbox"/> III. varianta
----------------------------------	---

V Brně dne 8.3.2011	 podpis vlastníka / zástupce veřejnosti
---------------------	--

Vyplněný formulář zašlete nejpozději do 10.3.2011 na adresu :  
Magistrát města Brna, Odbor územního plánování a rozvoje, Kounicova 67, 601 67 Brno  
(viz veřejná vyhláška)





územní plán města Brna

MAGISTRÁT MĚSTA BRNA  
ODBOR ÚZEMNÍHO PLÁNOVÁNÍ A  
ROZVOJE

N 1765

Pořadové č. námítky

NI.....

MAGISTRÁT MĚSTA BRNA  
Odbor územního plánování a rozv.

Došlá dne: 10.03.2011

Č.j. MMB: 0106577

Přil.:

**NÁMITKA**  
**KE KONCEPTU ÚZEMNÍHO PLÁNU MĚSTA BRNA**

podle ustanovení § 48 odst. 2 zákona č. 183/2006 Sb., o územním plánování a stavebním řádu (stavební zákon) v platném znění

**I. Identifikační údaje vlastníka/zástupce veřejnosti podávající námitku**Jméno, příjmení fyzické osoby/  
název právnické osoby

Ing. Milan Štourač

Adresa / sídlo

Ochozská 24, Brno 628 00

Identifikace vlastněné  
nemovitosti

Pozemek p.č. 7921/M

Podává-li věcně shodnou námitku více navrhovatelů, jsou údaje o nich (jméno, příjmení, adresa a identifikace vlastněné nemovitosti) uvedeny v samostatných přílohách

 ano  
 ne**II. Upřesnění obsahu námítky**

k návrhu řešení

k procesu pořizování

textové části

 ano  ne

grafické části

 ano  ne ano  ne**III. Údaje o uplatněné námitce k variantě (variantám) konceptu** I  II  III

Městská část

Brno - Židenice

Katastrální území

Židenice

Parcelní čísla pozemků  
(adresa nemovitosti,  
doplňující popis lokality)

7921/M

Obsah námítky

Změna územního plánu by neměla zhoršit  
možnost využití pozemku z pohledu vlastníka.  
V rámci připravované změny územního plánu  
požadují takovou klasifikaci svého pozemku,  
abych mohl mít z jeho využití prospěch (zahrad,  
individuální rekreace (zastavitelná plocha))**IV. Grafická příloha  
k námitce** ano  
 ne**V. Ostatní přílohy**- zmocnění zástupce veřejnosti, ve smyslu § 23 odst.2 a 3 stavebního zákona  ano  ne**VI. Preference varianty konceptu** I. varianta II. varianta III. varianta

V Brně dne 8.3.2011

podpis vlastníka / zástupce veřejnosti

Vyplněný formulář zašlete nejpozději do 10.3.2011 na adresu :

Magistrát města Brna, Odbor územního plánování a rozvoje, Kounicova 67, 601 67 Brno

(viz veřejná vyhláška)



MAGISTRÁT MĚSTA BRNA  
ODBOR ÚZEMNÍHO PLÁNOVÁNÍ A  
ROZVOJE

N 1764

Pořadové č. návrhu	MAGISTRÁT MĚSTA BRNA Odbor územního plánování a rozvoje
Došlo dne	10-03-2011

Č.j. MMB: 1764/11  
Příl.: 1

## NÁMITKA KE KONCEPTU ÚZEMNÍHO PLÁNU MĚSTA BRNA

podle ustanovení § 48 odst. 2 zákona č. 183/2006 Sb., o územním plánování a stavebním řádu (stavební zákon) v platném znění

### I. Identifikační údaje vlastníka/zástupce veřejnosti podávající námitku

Jméno, příjmení fyzické osoby/ název právnické osoby	Edita Bradová
Adresa / sídlo	Na domovině 692/18, Praha 14200
Identifikace vlastněné nemovitosti	Pozemek n.č. 7921/10
Podává-li věcně shodnou námitku více navrhovatelů, jsou údaje o nich (jméno, příjmení, adresa a identifikace vlastněné nemovitosti) uvedeny v samostatných přílohách	<input type="checkbox"/> ano <input type="checkbox"/> ne

### II. Upřesnění obsahu námitky

k návrhu řešení	k procesu pořizování
textové části <input type="checkbox"/> ano <input type="checkbox"/> ne	grafické části <input checked="" type="checkbox"/> ano <input type="checkbox"/> ne
	<input type="checkbox"/> ano <input type="checkbox"/> ne

### III. Údaje o uplatněné námitce k variantě (variantám) konceptu

I.  II.  III.

Městská část	Brno - Židenice
Katastrální území	Židenice
Parcelní čísla pozemků (adresa nemovitosti, doplňující popis lokality)	7921/10
Obsah námitky	Změna územního plánu by neměla zhoršit možnost využití pozemku z pohledu vlastníka. V rámci připravované změny požaduji takovou klasifikaci svého pozemku, abych mohla mít z jeho využití prospěch (zahada, individuální rekreace, zastavitelná plocha).

### IV. Grafická příloha k námitce

ano  
 ne

### V. Ostatní přílohy

- zmocnění zástupce veřejnosti, ve smyslu § 23 odst. 2 a 3 stavebního zákona  ano  ne

### VI. Preference varianty konceptu

I. varianta  II. varianta  III. varianta

v Brně dne 8. 3. 2011

podpis vlastníka / zástupce veřejnosti

Vyplněný formulář zašlete nejpozději do 10.3.2011 na adresu :

Magistrát města Brna, Odbor územního plánování a rozvoje, Kounicova 67, 601 67 Brno

(viz veřejná vyhláška)



MAGISTRÁT MĚSTA BRNA  
ODBOR ÚZEMNÍHO PLÁNOVÁNÍ A  
ROZVOJE

N 1763

Pořadové č. námítky	N/.....
MAGISTRÁT MĚSTA BRNA Odbor územního plánování a rozvoje	
Dnešle dne:	10.03.2011

**NÁMITKA**  
**KE KONCEPTU ÚZEMNÍHO PLÁNU MĚSTA BRNA**

Č.j. MMB: 106539  
Příl.:

podle ustanovení § 48 odst. 2 zákona č. 183/2006 Sb., o územním plánování a stavebním řádu (stavební zákon) v platném znění

**I. Identifikační údaje vlastníka/zástupce veřejnosti podávajících námítku**

Jméno, příjmení fyzické osoby/ název právnické osoby	Ing. Jiří Brada
Adresa / sídlo	Na domovině 692/18, Praha 142 00
Identifikace vlastněné nemovitosti	Pozemek p.č. 7921/10
Podává-li věcně shodnou námítku více navrhovatelů, jsou údaje o nich (jméno, příjmení, adresa a identifikace vlastněné nemovitosti) uvedeny v samostatných přílohách	<input type="checkbox"/> ano <input type="checkbox"/> ne

**II. Upřesnění obsahu námítky**

k návrhu řešení		k procesu požizování	
textové části	grafické části		
<input type="checkbox"/> ano <input type="checkbox"/> ne	<input checked="" type="checkbox"/> ano <input type="checkbox"/> ne	<input type="checkbox"/> ano <input type="checkbox"/> ne	<input type="checkbox"/> ano <input type="checkbox"/> ne

**III. Údaje o uplatněné námítce k variantě (variantám) konceptu**  I.  II.  III.

Městská část	Brno - Židenice
Katastrální území	Židenice
Parcelní čísla pozemků (adresa nemovitosti, doplňující popis lokality)	7921/10
Obsah námítky	Změna územního plánu by neměla zhoršit možnost využití pozemku z pohledu vlastníka. V rámci připravované změny požaduji takovou klasifikaci svého pozemku, abych mohl mít z jeho využití prospěch (zahradka, individuální rekreace, zastavitelná plocha).

<b>IV. Grafická příloha k námítce</b>	<input type="checkbox"/> ano <input type="checkbox"/> ne
---------------------------------------	---

<b>V. Ostatní přílohy - zmocnění zástupce veřejnosti</b> , ve smyslu § 23 odst.2 a 3 stavebního zákona	<input type="checkbox"/> ano <input type="checkbox"/> ne
--	--

<b>VI. Preference varianty konceptu</b>	<input type="checkbox"/> I. varianta <input type="checkbox"/> II. varianta <input type="checkbox"/> III. varianta
---	---

V Brně dne 8.3.2011	 podpis vlastníka / zástupce veřejnosti
---------------------	--

Vyplněný formulář zašlete nejpozději do 10.3.2011 na adresu :

Magistrát města Brna, Odbor územního plánování a rozvoje, Kounicova 67, 601 67 Brno

(viz veřejná vyhláška)



MAGISTRÁT MĚSTA BRNA  
ODBOR ÚZEMNÍHO PLÁNOVÁNÍ A  
ROZVOJE

N 1771

Pořadové číslo	MAGISTRÁT MĚSTA BRNA Odbor územního plánování a rozvoje
Došlo dne	10-03-2011

<b>NÁMITKA</b>		Č.j. MMB: 0106540
<b>KE KONCEPTU ÚZEMNÍHO PLÁNU MĚSTA BRNA</b>		Příl.:
podle ustanovení § 48 odst. 2 zákona č. 183/2006 Sb., o územním plánování a stavebním řádu (stavební zákon) v platném znění		
<b>I. Identifikační údaje vlastníka/zástupce veřejnosti podávajících námitku</b>		
Jméno, příjmení fyzické osoby/ název právnické osoby	Ludmila Kačmaríková	
Adresa / sídlo	Josefy Faimonové 2234/20, Brno 62800	
Identifikace vlastněné nemovitosti	Pozemek p.č. 7921/7	
Podává-li věcně shodnou námitku více navrhovatelů, jsou údaje o nich (jméno, příjmení, adresa a identifikace vlastněné nemovitosti) uvedeny v samostatných přílohách	<input type="checkbox"/> ano <input type="checkbox"/> ne	
<b>II. Upřesnění obsahu námítky</b>		
k návrhu řešení	k procesu pořizování	
textové části <input type="checkbox"/> ano <input type="checkbox"/> ne	grafické části <input checked="" type="checkbox"/> ano <input type="checkbox"/> ne	<input type="checkbox"/> ano <input type="checkbox"/> ne
<b>III. Údaje o uplatněné námitce k variantě (variantám) konceptu</b> <input checked="" type="checkbox"/> I. <input checked="" type="checkbox"/> II. <input checked="" type="checkbox"/> III.		
Městská část	Brno - Židenice	
Katastrální území	Židenice	
Parcelní čísla pozemků (adresa nemovitosti, doplňující popis lokality)	7921/7	
Obsah námítky	Změna územního plánu by neměla zhoršit možnost využití pozemku z pohledu vlastníka. V rámci připravované změny požaduji takovou klasifikaci svého pozemku, aby se mohla mít prospěch z jeho využití (zahradka, individuální rekreace, zastavitelná plocha).	
<b>IV. Grafická příloha k námitce</b>	<input type="checkbox"/> ano <input type="checkbox"/> ne	
<b>V. Ostatní přílohy - zmocnění zástupce veřejnosti</b> , ve smyslu § 23 odst.2 a 3 stavebního zákona	<input type="checkbox"/> ano <input type="checkbox"/> ne	
<b>VI. Preference varianty konceptu</b>		
<input type="checkbox"/> I. varianta <input type="checkbox"/> II. varianta <input type="checkbox"/> III. varianta		
V Brně dne 8.3.2011	 podpis vlastníka / zástupce veřejnosti	
Vyplněný formulář zašlete nejpozději do 10.3.2011 na adresu : Magistrát města Brna, Odbor územního plánování a rozvoje, Kounicova 67, 601 67 Brno (viz veřejná vyhláška)		



MAGISTRÁT MĚSTA BRNA  
ODBOR ÚZEMNÍHO PLÁNOVÁNÍ A  
ROZVOJE

N 9772

Pořadové číslo námítky	MAGISTRÁT MĚSTA BRNA Odbor územního plánování a rozvoje
Došlo dne.	10-03-2011

**NÁMITKA**  
**KE KONCEPTU ÚZEMNÍHO PLÁNU MĚSTA BRNA**

Č.j. MMB: 026/748  
Přil: .....

podle ustanovení § 48 odst. 2 zákona č. 183/2006 Sb., o územním plánování a stavebním řádu (stavební zákon) v platném znění

**I. Identifikační údaje vlastníka/zástupce veřejnosti podávajících námítku**

Jméno, příjmení fyzické osoby/ název právnické osoby	<u>Ing. Jaroslav Kačmařík</u>
Adresa / sídlo	<u>Josefy Faimonové 2234/20, Brno 62800</u>
Identifikace vlastněné nemovitosti	<u>Pozemek p.č. 7921/7</u>
Podává-li věcně shodnou námítku více navrhovatelů, jsou údaje o nich (jméno, příjmení, adresa a identifikace vlastněné nemovitosti) uvedeny v samostatných přílohách	<input type="checkbox"/> ano <input type="checkbox"/> ne

**II. Upřesnění obsahu námítky**

k návrhu řešení		k procesu pořizování	
textové části	grafické části		
<input type="checkbox"/> ano <input type="checkbox"/> ne	<input checked="" type="checkbox"/> ano <input type="checkbox"/> ne	<input type="checkbox"/> ano <input type="checkbox"/> ne	<input type="checkbox"/> ano <input type="checkbox"/> ne

**III. Údaje o uplatněné námítkce k variantě (variantám) konceptu**  I.  II.  III.

Městská část	<u>Brno - Židenice</u>
Katastrální území	<u>Židenice</u>
Parcelní čísla pozemků (adresa nemovitosti, doplňující popis lokality)	<u>7921/7</u>
Obsah námítky	<u>Změna územního plánu by neměla zhoršit možnost využití pozemku z pohledu vlastníka. V rámci připravované změny požaduji takovou klasifikaci svého pozemku, abych mohl mít z jeho využití prospěch (zahradu, individuální rekreace, zastavitelná plocha)</u>

**IV. Grafická příloha k námítkce**  ano  ne

**V. Ostatní přílohy** - zmocnění zástupce veřejnosti, ve smyslu § 23 odst.2 a 3 stavebního zákona  ano  ne

**VI. Preference varianty konceptu**  
 I. varianta  II. varianta  III. varianta

V Brně dne 8.3.2011  
.....  
podpis vlastníka / zástupce veřejnosti

Vyplněný formulář zašlete **nejpozději do 10.3.2011** na adresu :  
**Magistrát města Brna, Odbor územního plánování a rozvoje, Kounicova 67, 601 67 Brno**  
(viz veřejná vyhláška)



MAGISTRÁT MĚSTA BRNA  
ODBOR ÚZEMNÍHO PLÁNOVÁNÍ A  
ROZVOJE

N 1769

Pořadové č. námítky	MAGISTRÁT MĚSTA BRNA Odbor územního plánování a rozvoje
Došlo dne:	10-03-2011

<b>NÁMITKA</b>		Č.j. MMB: <i>1106/11</i>
<b>KE KONCEPTU ÚZEMNÍHO PLÁNU MĚSTA BRNA</b>		Přil.: .....
podle ustanovení § 48 odst. 2 zákona č. 183/2006 Sb., o územním plánování a stavebním řádu (stavební zákon) v platném znění		
<b>I. Identifikační údaje vlastníka/zástupce veřejnosti podávajících námítku</b>		
Jméno, příjmení fyzické osoby/ název právnické osoby	MUDr. Miluše Rotscheimová	
Adresa / sídlo	Palackého tř. 2657/168, Brno 61200	
Identifikace vlastněné nemovitosti	Pozemek p.č. 7921/1 a 7921/6	
Podává-li věcně shodnou námítku více navrhovatelů, jsou údaje o nich (jméno, příjmení, adresa a identifikace vlastněné nemovitosti) uvedeny v samostatných přílohách	<input type="checkbox"/> ano	<input type="checkbox"/> ne
<b>II. Upřesnění obsahu námítky</b>		
k návrhu řešení	k procesu pořizování	
textové části <input type="checkbox"/> ano <input type="checkbox"/> ne	grafické části <input type="checkbox"/> ano <input type="checkbox"/> ne	<input type="checkbox"/> ano <input type="checkbox"/> ne
<b>III. Údaje o uplatněné námítce k variantě (variantám) konceptu</b> <input checked="" type="checkbox"/> I. <input checked="" type="checkbox"/> II. <input checked="" type="checkbox"/> III.		
Městská část	Brno - Židenice	
Katastrální území	Židenice	
Parcelní čísla pozemků (adresa nemovitosti, doplňující popis lokality)	7921/1, 7921/6	
Obsah námítky	V rámci připravované změny územního plánu požaduji takovou klasifikaci svého pozemku, aby z jeho využití měla i nadále prospěch (zahada, individuální rekreace, zastavitelná plocha).	
<b>IV. Grafická příloha k námítce</b>	<input type="checkbox"/> ano	<input type="checkbox"/> ne
<b>V. Ostatní přílohy</b> - zmocnění zástupce veřejnosti, ve smyslu § 23 odst.2 a 3 stavebního zákona	<input type="checkbox"/> ano	<input type="checkbox"/> ne
<b>VI. Preference varianty konceptu</b>		
<input type="checkbox"/> I. varianta	<input type="checkbox"/> II. varianta	<input type="checkbox"/> III. varianta
V Brně ..... dne 8.3.2011	<i>M. Rotscheimová</i> podpis vlastníka / zástupce veřejnosti	
Vyplněný formulář zašlete nejpozději do 10.3.2011 na adresu : <b>Magistrát města Brna, Odbor územního plánování a rozvoje, Kounicova 67, 601 67 Brno</b> (viz veřejná vyhláška)		



MAGISTRÁT MĚSTA BRNA  
ODBOR ÚZEMNÍHO PLÁNOVÁNÍ A  
ROZVOJE

N 1770

Pořadové č. námítky	MAGISTRÁT MĚSTA BRNA Odbor územního plánování a rozvoje
Došlo dne	10-03-2011

**NÁMITKA**  
**KE KONCEPTU ÚZEMNÍHO PLÁNU MĚSTA BRNA**

Č.j. MMB: ..... 0106/116 .....  
Příl.: .....

podle ustanovení § 48 odst. 2 zákona č. 183/2006 Sb., o územním plánování a stavebním řádu (stavební zákon) v platném znění

**I. Identifikační údaje vlastníka/zástupce veřejnosti podávajících námítku**

Jméno, příjmení fyzické osoby/ název právnické osoby	Ing. Pavel Rotšchein
Adresa / sídlo	Palackého třída 2657/168, Brno 61200
Identifikace vlastněné nemovitosti	Pozemek p.č. 7921/1 a 7921/6

Podává-li věcně shodnou námítku více navrhovatelů, jsou údaje o nich (jméno, příjmení, adresa a identifikace vlastněné nemovitosti) uvedeny v samostatných přílohách  ano  ne

**II. Upřesnění obsahu námítky**

k návrhu řešení		k procesu pořizování	
textové části	grafické části		
<input type="checkbox"/> ano <input type="checkbox"/> ne	<input type="checkbox"/> ano <input type="checkbox"/> ne	<input type="checkbox"/> ano <input type="checkbox"/> ne	<input type="checkbox"/> ano <input type="checkbox"/> ne

**III. Údaje o uplatněné námítce k variantě (variantám) konceptu**  I.  II.  III.

Městská část	Brno - Židenice
Katastrální území	Židenice
Parcelní čísla pozemků (adresa nemovitosti, doplňující popis lokality)	7921/1, 7921/6
Obsah námítky	V rámci připravované změny územního plánu požaduji takovou klasifikaci svého pozemku, aby z jeho využití měl i nadále prospěch (zahradka, individuální rekreace, zastavitelná plocha)

**IV. Grafická příloha k námítce**  ano  ne

**V. Ostatní přílohy** - zmocnění zástupce veřejnosti, ve smyslu § 23 odst.2 a 3 stavebního zákona  ano  ne

**VI. Preference varianty konceptu**  
 I. varianta  II. varianta  III. varianta

v Brně ..... dne 8.3.2011. Ing. Rotšchein Pavel  
podpis vlastníka / zástupce veřejnosti

Vyplněný formulář zašlete nejpozději do 10.3.2011 na adresu :  
**Magistrát města Brna, Odbor územního plánování a rozvoje, Kounicova 67, 601 67 Brno**  
(viz veřejná vyhláška)



MAGISTRÁT MĚSTA BRNA  
ODBOR ÚZEMNÍHO PLÁNOVÁNÍ A  
ROZVOJE

Pořadové č. námítky NI.....

MAGISTRÁT MĚSTA BRNA  
Odbor územního plánování a rozvoje

N 1117

Došlo dne: 10-03-2011

Č.j. MMB: 006178

## NÁMITKA KE KONCEPTU ÚZEMNÍHO PLÁNU MĚSTA BRNA

podle ustanovení § 48 odst. 2 zákona č. 183/2006 Sb., o územním plánování a stavebním řádu (stavební zákon) v platném znění

### I. Identifikační údaje vlastníka/zástupce veřejnosti podávajících námítku

Jméno, příjmení fyzické osoby/ název právnické osoby	ŽITNÝ zabezpečení staveb s.r.o.
Adresa / sídlo	STAŇKOVA 39, 612 00 BRNO
Identifikace vlastněné nemovitosti	POZEMKY: 196/3, 4, 5, 9, 15 v k.ú. ZÁBRDOVICE STAUBA PRO ADMINISTRATIVNÍ ě.p. 294, PRŮM. OBJEKTY
Podává-li věcně shodnou námítku více navrhovatelů, jsou údaje o nich (jméno, příjmení, adresa a identifikace vlastněné nemovitosti) uvedeny v samostatných přílohách	<input type="checkbox"/> ano <input checked="" type="checkbox"/> ne

### II. Upřesnění obsahu námítky

k návrhu řešení	k procesu pořizování
textové části <input type="checkbox"/> ano <input checked="" type="checkbox"/> ne	grafické části <input checked="" type="checkbox"/> ano <input type="checkbox"/> ne
	<input type="checkbox"/> ano <input checked="" type="checkbox"/> ne

### III. Údaje o uplatněné námítce k variantě (variantám) konceptu

I.  II.  III.

Městská část	BRNO - STŘED
Katastrální území	ZÁBRDOVICE 670704
Parcelní čísla pozemků (adresa nemovitosti, doplňující popis lokality)	POZEMKY: 196/3, 4, 5, 9, 15 v k.ú. ZÁBRDOVICE BUDOVY: STAUBA PRO ADMINISTRATIVNÍ ě.p. 294 ZÁBRDOVICE PRŮMYŠLOVÁ OBJEKTY NA POZEM. 196/3 a 196/5
Obsah námítky	NÁMITKA, JE VŮČE UVEDENÉ POZEMKY (VÍCE NEŽ 1500 m <sup>2</sup> ), KTERÉ JSOU VE VLASTNICTVÍ SPOLEČNOSTI ŽITNÝ zabezpečení staveb s.r.o. JSOU VE VŠECH TŘECH VARIANTÁCH KONCEPTU ÚZEMNÍHO PLÁNU CHYBNĚ ZAŘAZENY JAKO STABILIZOVANÁ PLOCHA BYDLENÍ (B) A POŽADUJI ZAŘAZENÍ TĚTO PLOCHY JAKO STABILIZOVANÉ PLOCHY SHÍŠELÉ OBYTNÉ (C), COŽ NEJLÉPE ODPOVÍDÁ DOSAHOVÍ REALITĚ LOKALITY. ZDŮVODNĚNÍ: VIZ PŘÍLOHA

IV. Grafická příloha k námítce	<input checked="" type="checkbox"/> ano <input type="checkbox"/> ne
--------------------------------	--

V. Ostatní přílohy - zmocnění zástupce veřejnosti, ve smyslu § 23 odst. 2 a 3 stavebního zákona	<input type="checkbox"/> ano <input checked="" type="checkbox"/> ne
---	---

VI. Preference varianty konceptu	<input type="checkbox"/> I. varianta <input checked="" type="checkbox"/> II. varianta <input type="checkbox"/> III. varianta
----------------------------------	--

v BRNĚ dne 10.3.2011	 podpis vlastníka veřejnosti
----------------------	---------------------------------

Vyplněný formulář zašlete nejpozději do 10.3.2011 na adresu:  
Magistrát města Brna, Odbor územního plánování a rozvoje, Kounicova 67, 601 67 Brno  
IČO 262 57 688. Staňkova 39, 612 00 Brno  
DIČ CZ26257688 tel: 541 210 836, fax: 541 243 711



## Příloha k uvedené námitce

Znění námítky:

Namítám, že výše uvedené pozemky (více než 1500m<sup>2</sup>), které jsou ve vlastnictví společnosti ŽITNÝ zabezpečení staveb s.r.o. jsou ve všech třech variantách konceptu územního plánu chybně zařazeny jako stabilizovaná plocha bydlení (B) a požadují zařazení této plochy jako stabilizované plochy smíšené obytné (C), což nejlépe odpovídá dosavadní realitě lokality.

Zdůvodnění:

### **1. Současné využití je v rozporu se všemi třemi variantami konceptu územního plánu**

Se stávající realitou místa je zcela v rozporu vymezení této plochy v konceptu ÚP jako stabilizované plochy bydlení. Domnívám se, že muselo dojít k omylu z neznalosti lokality - ve vnitrobloku se nachází řada průmyslových a administrativních objektů. Jen ve vlastnictví společnosti ŽITNÝ zabezpečení staveb s.r.o. je v této oblasti cca 850 m<sup>2</sup> nebytových prostor a žádné byty. Konkrétně mojí společností vlastněné budovy a pozemky se nacházejí v bývalém průmyslovém areálu výroby mlýnských strojů z již předválečného období a společně s budovami a pozemky dalších vlastníků v současnosti slouží jako kanceláře, sklady, autoservis, autolakovna, stavební firma atd. Současné využití tedy umožňuje efektivně využít stávající zástavbu a zároveň okolí nijak nezatěžuje a naopak přináší výhody dostupnosti služeb pro širší veřejnost i v blízkosti centra města.. Toto využití by bylo zařazením jako plocha bydlení (B) zmařeno. Je třeba si uvědomit, že lokalita není bez totální demolice skladbou budov ani množstvím zeleně pro čistě bytové využití vyhovující. Zdůrazňuji, že problém se netýká jen mou společností vlastněných budov a pozemků, ale v této oblasti je mnoho podobných objektů a jistě někteří další vlastníci podají své námítky v obdobném duchu.

### **2. Stabilizovaná plocha bydlení (B) neumožní rozvoj této lokality za přispění podnikatelských subjektů působících v území vymezeném ulicemi Bratislavská, Stará, Francouzská a Hvězdoslavova**

Zařazením tohoto území jako plocha bydlení (B) by způsobilo že firmy které v tomto území působí nebudou do této lokality investovat. A byly to právě firmy, které do této zdevastované lokality začali po roce 1989 vnášet nový život mnoho zde investovali. Rozhodně sem nepřicházeli lidé, kteří by tady chtěli bydlet a investovat do vlastního bydlení. Zařazení celé této lokality do stabilizované plochy bydlení způsobí, že nový územní plán zamezí dalšímu rozvoji a vytvoří z uvedené plochy mrtvou zónu (kompletní přestavba na byty je naprosto nereálná - jak z hlediska poptávky, již v současnosti je v okolí řada vybydlených bytů - tak z hlediska financování, srovnání budov se zemí a následná výstavba by stála stovky milionů s nejistou návratností), přitom současné využití je přínosné jak pro současné uživatele tak pro celé okolí - poskytuje služby jako opravu aut, zásobování místních restaurací a obchodů...). Je přirozené, že lokalita v centru města může být lákavá pro bydlení omezenému počtu osob, řada jiných raději upřednostní čistější a zdravější prostředí na okraji města.

V této lokalitě není vhodné dále rozšiřovat výhradní plochy bydlení, i z těchto důvodů:



- a) Nejedná se o volnou plochu, ale o historicky zastavěnou část města se stavbami, které byly stavěny účelově a to pro jiný druh užití než bydlení.
- b) Je zde velké množství již v současné době nevyužívaných bytových domů a bytů.
- c) Je zde celá řada bytových domů, které se postupně mění v ruiny. Viz zřícenina na Bratislavské ul.
- d) Bytové domy zde jsou převážně v dezolátním stavu, protože příjmy s pronájmu nestačí na jejich obnovu.
- e) Rodiny s dětmi bez ohromné demolice, zde nemají a nebudou mít žádný prostor pro odpočinek, hry apod.
- f) S celého centra a to zejména z ulice Koliště do těchto prostor směřuje smog a výfukové plyny. To ještě více zhorší stavba „malého městského okruhu“ v bezprostřední blízkosti a následný zvýšený provoz.


**Přínosy uspokojení námítky - zařazení této plochy jako stabilizované plochy smíšené obytné (C)**

Naopak pokud dojde k uspokojení námítky mé společnosti a bude v novém územním plánu tato oblast vymezena jako stabilizovaná plocha smíšená obytná (C), bude tento regulativ ze všech navrhovaných nejlépe odrážet realitu území (bytové domy na průčelí ulic a služby a sklady atd. uvnitř vnitrobloku) a lze očekávat rozvoj tohoto území do budoucna (např. pokračováním investic současných vlastníků). Je dále možné počítat s tím, že pokud se poptávka po bydlení v této lokalitě zvedne, bude možné část prostor na byty přestavět, popřípadě byty přistavět v částečných prolukách na budovách u ulice.





**Stručně řečeno - zařazením této plochy jako stabilizované plochy smíšené obytné (C) bude dosaženo efektivního využití stávající zástavby a umožněn optimální rozvoj území.**


10.3.2011

  
  
**ŽITNÝ** zabezpečení staveb s.r.o.  
IČO 262 57 608 Staňkova 39, 612 00 Brno  
DIČ CZ26257608 tel: 541 210 030, fax: 541 243 711



NAŠE NEMOCNOSTI PŘED PĚTI LETY PO ZAKOUPENÍ





OPRAVENÁ NEPOUITOST UZLI'  
STAUBA č.p. 894, ZÁBRDOVICE



MAGISTRÁT MĚSTA BRNA  
ODBOR ÚZEMNÍHO PLÁNOVÁNÍ A  
ROZVOJE

N 171P

Pořadové č. námítky	N/.....
MAGISTRÁT MĚSTA BRNA Odbor územního plánování a rozvoje	

Došlo dne: 10-03-2011

Č.j. MMB: 0106/11

## NÁMITKA KE KONCEPTU ÚZEMNÍHO PLÁNU MĚSTA BRNA

podle ustanovení § 48 odst. 2 zákona č. 183/2006 Sb., o územním plánování a stavebním řádu (stavební zákon) v platném znění

### I. Identifikační údaje vlastníka/zástupce veřejnosti podávajících námítku

Jméno, příjmení fyzické osoby/ název právnické osoby	ING. MAREK ŽITNÝ
Adresa / sídlo	PODOLÍ U BRNA 419, 664 03
Identifikace vlastněné nemovitosti	POZEMKY: 196/2, 13, 25, 28, 29 v k.ú. ZÁBRDOVICE BYDOVA: ZÁBRDOVICE č.p. 208 PRŮMYSL. OBJEKT
Podává-li věcně shodnou námítku více navrhovatelů, jsou údaje o nich (jméno, příjmení, adresa a identifikace vlastněné nemovitosti) uvedeny v samostatných přílohách	<input type="checkbox"/> ano <input checked="" type="checkbox"/> ne

### II. Upřesnění obsahu námítky

k návrhu řešení		k procesu pořizování	
textové části	grafické části		
<input type="checkbox"/> ano <input checked="" type="checkbox"/> ne	<input checked="" type="checkbox"/> ano <input type="checkbox"/> ne	<input type="checkbox"/> ano <input checked="" type="checkbox"/> ne	

### III. Údaje o uplatněné námítce k variantě (variantám) konceptu

I.  II.  III.

Městská část	BRNO-STŘED
Katastrální území	ZÁBRDOVICE 670704
Parcelní čísla pozemků (adresa nemovitosti, doplňující popis lokality)	POZEMKY: 196/2, 13, 25, 28, 29 v k.ú. ZÁBRDOVICE BYDOVA: ZÁBRDOVICE č.p. 208 PRŮMYSL. OBJEKT
Obsah námítky	NAMÍTKA, ŽE VŮČE UVEDENÉ MNOH VLASTNĚNÉ POZEMKY (ASI 400m <sup>2</sup> ) JSOU VE VŠECH TŘECH VARIANTÁCH KONCEPTU ÚZEMNÍHO PLÁNU CHYBNĚ ZAŘAZENY JAKO STABILIZOVANÁ PLOCHA BYDLENÍ (B) A POŽADUJI ZAŘAZENÍ TĚTO PLOCHY JAKO STABILIZOVANÉ PLOCHY SMÍŠENÉ OBYTNÉ (C), COŽ NEJLÉPE ODPOVÍDÁ DOSAHLÉMU ÚPmB I REALITĚ LOKALITY. ZODŮVODNĚNÍ: VIZ PŘÍLOHA

IV. Grafická příloha k námítce	<input checked="" type="checkbox"/> ano <input type="checkbox"/> ne
--------------------------------	--

V. Ostatní přílohy - zmocnění zástupce veřejnosti, ve smyslu § 23 odst.2 a 3 stavebního zákona	<input type="checkbox"/> ano <input checked="" type="checkbox"/> ne
--	---

VI. Preference varianty konceptu	<input type="checkbox"/> I. varianta <input checked="" type="checkbox"/> II. varianta <input type="checkbox"/> III. varianta
----------------------------------	--

V BRNĚ dne 10.3.2011.	 ..... podpis vlastníka / zástupce veřejnosti
-----------------------	---

Vyplněný formulář zašlete nejpozději do 10.3.2011 na adresu :  
Magistrát města Brna, Odbor územního plánování a rozvoje, Kounicova 67, 601 67 Brno  
(viz veřejná vyhláška)

## Příloha k uvedené námitce

Znění námitky:

Namítám, že výše uvedené mnou vlastněné pozemky (asi 400m<sup>2</sup>) jsou ve všech třech variantách konceptu územního plánu chybně zařazeny jako stabilizovaná plocha bydlení (B) a požadují zařazení této plochy jako stabilizované plochy smíšené obytné (C), což nejlépe odpovídá dosavadnímu územnímu plánu i realitě lokality.

Zdůvodnění:

### **1. Dosavadní územní plán: stabilizovaná smíšená plocha výroby a služeb**

Dosavadní územní plán vymezuje mnou vlastněné pozemky a další pozemky jižní části bloku mezi ulicemi Bratislavská/Stará/Francouzská/Hvězďová jako stabilizovanou smíšenou plochu výroby a služeb (viz příloha č. 1 foto Územní plán) a současné i minulé využívání tomuto vymezení také odpovídá, pozemky a budovy jsem zde nakupoval v dobré víře v tento územní plán a v souladu s ním je také využívám.

### **2. Současné využití – smíšená plocha - umožňuje efektivně využít stávající zástavbu**

S dosavadním vymezením i realitou místa je zcela v rozporu vymezení této plochy v konceptu ÚP jako stabilizované plochy bydlení. Domnívám se, že muselo dojít k omylu z neznalosti lokality - ve vnitrobloku se nachází řada průmyslových a administrativních objektů. V mé budově je asi 500 m<sup>2</sup> nebytových prostor ale žádné byty. Konkrétně mnou vlastněná budova a pozemky se nacházejí v bývalém průmyslovém areálu výroby mlýnských strojů z ještě předválečného období a společně s budovami a pozemky dalších vlastníků v současnosti slouží jako kanceláře, sklady, autoservis, autolakovna, stavební firma atd. Současné využití tedy umožňuje efektivně využít stávající zástavbu a zároveň okolí nijak nezatěžuje a naopak umožňuje dostupnost služeb pro širší veřejnost i v blízkosti centra města. Toto využití by bylo zařazením jako plocha bydlení (B) zmařeno. Je třeba si uvědomit, že lokalita není bez totální demolice skladbou budov ani množstvím zeleně pro čistě bytové využití vyhovující.

Zařazením tohoto území jako plocha bydlení (B) by způsobilo že firmy které v tomto území působí nebudou do této lokality investovat. A byly to právě firmy, které do této zdevastované lokality začali po roce 1989 vnášet nový život a mnoho zde investovali. Rozhodně sem nepřicházeli lidé, kteří by tady chtěli bydlet a investovat do vlastního bydlení.

### **3. Změna na plochu bydlení (B) – zmaření investic**

Koncept územního plánu v tomto případě nereflktuje realitu, ale změnou, která je odchýlením od této reality i od dosavadního územního plánu maří dosavadní i dále plánované investice na těchto budovách a pozemcích (ty přitom byly vykonány v dobré víře v platný územní plán). Takováto změna stávající stabilizované a využívané plochy, s sebou musí nést odpovědnost náhrady škody (až stovky milionů), která dosavadním majitelům a investorům vznikne. Zdůrazňuji, že problém se netýká jen mých budov a pozemků, ale v této oblasti je mnoho podobných objektů a jistě někteří další vlastníci podají své námitky v obdobném duchu. Nemovitosti jsem zakoupil v souladu

s platným ÚPmB pro podnikatelské záměry, neboť v tomto platném územněplánovacím dokumentu je dané území určeno pro stabilizovanou funkci SV – smíšená výroba a služby. Požaduji aby v tomto smyslu byla zajištěna kontinuita s dosud platným ÚPmB. V případě, že moje námitka nebude v novém konceptu územního plánu města Brna zohledněna, jsem odhodlán, ač nerad, bránit se soudní cestou.

**4. Změna na plochu bydlení (B) – další negativní důsledky pro lokalitu**

**Zařazením tohoto území jako plocha bydlení (B) by způsobilo** zánik doposud fungujícího využití tím, že nový územní plán zamezil další rozvoj a vytvořil z uvedené plochy mrtvou zónu (kompletní přestavba na byty je naprosto nereálná - jak z hlediska poptávky, již v současnosti je v okolí řada vybydlených bytů - tak z hlediska financování, srovnání budov se zemí a následná výstavba by stála stovky milionů s nejistou návratností, přitom současné využití je přínosné jak pro současné uživatele tak pro celé okolí - poskytuje služby jako opravu aut, zásobování místních restaurací a obchodů...). Je přirozené, že lokalita v centru města může být lákavá pro bydlení omezenému počtu osob, řada jiných raději upřednostní čistější a zdravější prostředí na okraji města.

**V tomto místě není vhodné dále rozšiřovat výhradní plochy bydlení, i z těchto důvodů:**


- a) Nejedná se o volnou plochu, ale o historicky zastavěnou část města se stavbami, které byly stavěny účelově a to často pro jiný druh užití než bydlení.
- b) Je zde velké množství již v současné době nevyužívaných bytových domů a bytů.
- c) Je zde celá řada bytových domů, které se postupně mění v ruiny. Viz zřícenina na Bratislavské ul.
- d) Bytové domy zde jsou převážně v dezolátním stavu, protože příjmy s pronájmu nestačí na jejich obnovu.
- e) Rodiny s dětmi bez ohromné demolice, zde nemají a nebudou mít žádný prostor pro odpočinek, hry apod.
- f) Z celého centra a to zejména z ulice Koliště do těchto prostor směřuje smog a výfukové plyny. To ještě více zhorší stavba „malého městského okruhu“ v bezprostřední blízkosti a následný zvýšený provoz.

**5. Přínosy uspokojení námitky - zařazení této plochy jako stabilizované plochy smíšené obytné (C)**

Naopak pokud dojde k uspokojení mé námitky a bude v novém územním plánu tato oblast vymezena jako stabilizovaná plocha smíšená obytná (C), bude tento regulativ ze všech navrhovaných nejlépe odrážet realitu území a lze očekávat rozvoj tohoto území do budoucna (např. pokračováním investic současných vlastníků). Je dále možné počítat s tím, že pokud se poptávka po bydlení v této lokalitě zvedne, bude možné část prostor na byty přestavět, popřípadě byty přistavět v částečných prolukách na budovách u ulice.

**Stručně řečeno - zařazením této plochy jako stabilizované plochy smíšené obytné (C) bude dosaženo efektivního využití stávající zástavby a umožněn optimální rozvoj území.**

10.3.2011





označena nemovitosti

vlastník: Ing. Marek Žitný

**Územní plán města Brna - plán využití území**  
Aktuální stav k 16.10.2010

Mapové podklady  
 Polohopis (1:2500 - 1:20000)  
 Orientační plán (1:2500 - 1:20000)  
 Letecké snímky

Velikost mapy:  Měřítko mapy:

Vyhledávání:

Parcely | Ulice | Městské části

Ulice:

Informace

Funkční plochy	stavění
druh plochy	stabilizovaná
stabilita	smíšená
název funkce	smíšená výhledová
funkční typ	služba
index podlažní plochy	0,8
výměra [m <sup>2</sup> ]	24516,1
regulativy	SV

BRNO

Územní plán | Platná ÚPD | Cennová mapa | Odpady | Ovzduší | En. koncepce | Zeleně | ZCHÚ, VKP, ÚSES | Geologie

Legenda | Tisk | Zpět | Krok vpřed | Mapový

Zobrazit vyhlášku o ÚPnB  
Stáhnout vyhlášku o ÚPnB

50 m

Powered by **EMAPSERVER**



N 1688

MAGISTRÁT MĚSTA BRNA	
Odbor územního plánování a rozvoje	
Došlo dne: 10-03-2011	Magistrát města Brna
Č.j. MMB: 0106566	Odbor územního plánování a rozvoje
Přil.:	Kounicova 67
	601 67 Brno

V Brně dne 10.3.2011

**Věc: Námitka ke konceptu územního plánu města Brna**

Podávám tímto námitku ke konceptu územního plánu města Brna podle ustanovení § 48 odst. 2 zákona č. 183/2006 Sb., o územním plánování a stavebním řádu (stavební zákon) v platném znění.

I. Identifikační údaje vlastníka podávajícího námitku:

Jiřina Paděrová, trvale bytem Grohova 34a, 602 00 Brno

Identifikace vlastněné nemovitosti:

- pozemek p.č. 585,586 v k.ú. Kníničky
- stavba pro rodinnou rekreaci č.ev. 177 v k.ú. Kníničky

II. Upřesnění obsahu námitky

Námitky se týkají všech tří variant konceptu ÚPmB, jelikož ve všech těchto variantách se uvažuje o stejném využití předmětného území u Brněnské přehrady.

- Námitku podávám proti změně využití oblasti ze zvláštních ploch pro rekreaci, druh plochy nestabilní – volná na plochy s označením R/d2, která by umožňovala výstavbu budov až do výše 10 m. Tato změna by mohla mít za následek živelnou výstavbu v dané oblasti, čímž by došlo k znehodnocení rekreačního rázu této oblasti. Požaduji zachování současného využití území včetně všech platných regulativů pro dané území – např. zastavěná plocha chatou do 50m<sup>2</sup>.

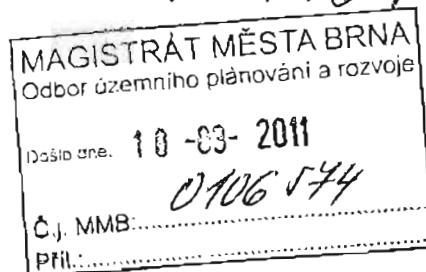
- Námitku podávám proti zařazení uvedených ploch do rozvojové oblasti Ky-9 a zároveň požaduji zachování rekreačního charakteru daného území, které by mělo být určeno pouze pro stavby pro rodinnou či individuální rekreaci s výškou zástavby do 7 metrů.

Předem děkuji za kladné vyřízení mých námitek.

S pozdravem

Jiřina Paděrová  
Grohova 34a  
602 00 Brno

Magistrát města Brna  
Odbor územního plánování a rozvoje  
Kounicova 67  
601 67 Brno



V Brně dne 8. března 2011

**Podatel:**

*Jméno, příjmení* Ing. Martina Lošťáková  
*Datum narození* 12. ledna 1983  
*Bydliště* V Újezdech 12, 621 00 Brno - Medlánky  
spoluvlastník bytové jednotky č. p. 611 v k.ú. Medlánky  
spoluvlastník pozemků par. č. 991/13 v k.ú. Medlánky

**NÁMITKY KE KONCEPTU ÚZEMNÍHO PLÁNU MĚSTA BRNA  
– VARIANTY 1, 2 i 3  
území Medlánky-Řečkovice-Ivanovice**

Podatel tímto ve smyslu § 48 odst. 2 zákona č. 183/2006 Sb., o územním plánování a stavebním řádu (stavební zákon), ve znění pozdějších předpisů (dále jen „stavební zákon“) podává své námítky proti konceptu územního plánu města Brna ve všech jeho variantách, které byly zveřejněny na webových stránkách magistrátu města Brna [http://www.brno.cz/pripravovany\\_uzemni\\_plan\\_mesta\\_brna\\_upmb](http://www.brno.cz/pripravovany_uzemni_plan_mesta_brna_upmb).

**Své námítky odůvodňuji následovně:**

Městská část Medlánky je charakteristická svým residenčním charakterem s dominantní obytnou funkcí a prakticky nulovým zastoupením průmyslové výroby. Značná část je nezastavěná a zalesněná, případně využívána jako chatová nebo zahrádkářská oblast. Přírodní kvality území jsou chráněny v rámci přírodních památek „Medlánecké kopce“ a „Medlánecká Skalka“, přírodního parku „Baba“, významných krajinných prvků „Bosně“, „Zámecký park“ a „Medlánecké letiště“. Biokoridor podél Medláneckého potoka pak tvoří součást územního systému ekologické stability.

Tyto skutečné přírodní, kulturní, civilizační a estetické hodnoty Medlánek, považuji za nutné zachovat a dále jejich charakter a kvality rozumně podporovat, nikoliv narušovat či přímo ničit, a to nejen v zájmu obyvatel Medlánek, ale v zájmu obyvatel celého města Brna a jejich okolí.

Koncept územního plánu města Brna zpracovaný architektonickým ateliérem Arch.Design s.r.o. není zcela v souladu se zadáním územního plánu, ve kterém byl požadován rozvoj města na jih, nikoliv na sever, tedy do Medlánek. Přesto je rozvoj na severu města ve všech 3 předložených variantách výrazný, a pokud by se tak stalo, došlo by k nenávratnému poškození zmíněného charakteru Medlánek ve všech směrech, nejen z hlediska ochrany přírody a rekreační funkce Medlánek, ale především z hlediska pohody zdejšího bydlení a kvality prostředí. Uvedené by tak vedlo jak k zásahu do mých práv na příznivé životní prostředí, v právu na nerušené užívání své nemovitosti, ale také k zásahu do mých vlastnických práv, neboť cena mnou vlastněných nemovitostí by se v případě uskutečnění záměrů v konceptu územního plánu snížila.

• **Naddimenzovaná bytová výstavba**

Podle konceptu územního plánu města Brna by mělo dojít k propojení ulice V Újezdech s Ivanovicemi a změně funkčního využití pozemků v lokalitě **Medlánky-Řečkovice-Ivanovice** určených jako zemědělský půdní fond II. třídy ochrany. Tyto plochy mají být předmětem další zástavby pro bydlení v této lokalitě. Konkrétně varianta I navrhuje výstavbu dalších 1823 bytů v lokalitě Medlánky-Řečkovice-Ivanovice, varianta II 1863 bytů bez řešení kasáren, tzn. reálně lze očekávat cca 2400 nových bytů. Varianta III se snaží bytové plochy zmenšit a přináší „jen“ 987 nových bytů.

Poslední dokončená zástavba lokality Kouzelné Medlánky, která byla původně navržena pro bydlení cca 1 500 obyvatel, byla na popud investora překročena o 100 %. Od roku 2009 byly navíc zkolaudovány další stovky bytů v sousední lokalitě Duhová Pole. Kvalita bydlení již v současné době neodpovídá původnímu záměru a obecně se díky výstavbě Nových Medlánek dostala za rozumné hranice trvalé udržitelnosti území. Je proto třeba v Medláncích zachování hodnot území a např. usilovat o zvýšení nabídky ploch pro rekreaci a trávení volného času, přiblížení se k běžné úrovni nyní tak poddimenzované občanské vybavenosti v lokalitě.

- **Doprava**

Automobilová doprava z nových sídlišť kolem kasáren by měla být svedena na ulice V Újezdech a Hudcova. Pokud nyní tedy jezdí po ulici Hudcova 6500 vozidel/24hod. (měřeno CDV v září 2010) a po ulici V Újezdech cca 4000 vozidel/24hod, můžeme očekávat nárůst těchto průjezdů cca dvou až trojnásobně, tzn. 13 000 – 19 500 vozidel/24hod. na ul. Hudcova a 8 000 – 12 000 vozidel/24hod. na ul. V Újezdech. Na obou ulicích je omezená možnost výsadby zeleně, čímž se samozřejmě zvýší hluchnost a prašnost. Navrženým propojením ulice V Újezdech do Ivanovic a následnou zástavbou v této lokalitě dojde k překročení kapacit ulic V Újezdech a Hudcova. Regulační plán omezuje kapacitu ulice Hudcova na 10 500 vozidel/24hod. a ulici V Újezdech na 7 500 vozidel/24hod.

Kapacita by tedy byla velmi pravděpodobně výrazně překročena, stejně tak imisní zátěž, především překročením limitu prachových částic PM10 a v neposlední míře bude překročen také limit hlukové zátěže, a to z důvodu blízkosti domů v ulicích V Újezdech a Hudcova. Měření hluchnosti z dopravy Krajskou hygienickou stanicí ze dne 28. 5. 2009 a 11. 6. 2009 bylo naměřeno 53,5 dB na křižovatce Nadační – V Újezdech pro denní dobu 6 – 22 hod. V případě další zástavby a silničního napojení by se tato hluková zátěž prokazatelně zvýšila a překročila by platný hlukový limit 55 dB pro denní dobu.

Tvar Medláneckého údolí vede zejména v zimním období k častému vzniku inverze a při zhoršených rozptylových podmínkách se každé navýšení dopravy nepříznivě projeví na kvalitě ovzduší.

Silniční propojení z ul. Nadační na ul. Turistickou (u křižku) je vedeno těsně kolem nového dětského hřiště, záplavovým územím Medláneckého potoka a přes biokoridor kolem Medláneckého potoka.

Silniční průtahy kolem Medláneckého letiště směr Komín a směr Královo Pole na ulici Purkyňova přes Medlánecké kopce přivedou do obytné části i tranzitní dopravu, která neúnosně zhorší přírodní podmínky oblasti a negativně ovlivní dopravní bezpečnost. Nezanedbatelné riziko především pro velké množství dětí předškolního a školního věku, které v Medláncích bydlí.

- **Občanská vybavenost**

Všechny varianty Konceptu územního plánu maximalizují rozvoj bydlení, ale navrhují proporčně zcela nedostatečné plochy pro občanskou vybavenost, která již v současné době neplní svou funkci.

Všechny výše zmíněné pozitivní přírodní, kulturní, civilizační a estetické hodnoty Medlánek vedle své jedinečnosti, které Medláncům dávají, zároveň tvoří limity jejího rozvoje, a to jak v pozitivním tak negativním slova smyslu s ohledem na trvalou udržitelnost zdejšího území. Další navrhovaná rozsáhlá bytová výstavba v lokalitě za Duhovými Poli směrem k Ivanovicím, případně bytová výstavba na úkor zahrádek a nové silniční spojky s Ivanovicemi, Komínem a průtahy Medláncami by ve svém důsledku znamenaly významné snížení kvality zdejšího bydlení, který nelze v žádném případě vnímat jako trvale udržitelný rozvoj území. Nelze v žádném případě považovat za vhodné ani rozumné, aby připravovaný rozvoj města Brna byl prováděn na úkor kvality bydlení a životního prostředí obyvatel Medlánek, přičemž každá z variant konceptu územního plánu takové negativní dopady ve svém důsledku přináší. **Mám za to, že navržené řešení není v souladu s cílem územního plánování ve smyslu stavebního zákona.**

S ohledem na výše uvedené jako vlastník nemovitostí v předmětné lokalitě, který je ve smyslu § 48 odst. 2 stavebního zákona dotčen návrhem veřejně prospěšných staveb, veřejně prospěšných opatření a zastavitelných ploch navržených v konceptu územního plánu města Brna, proto

## **N E S O U H L A S Í M**

s navrhovaným řešením území **Medlány-Řečkovice-Ivanovice** v konceptu územního plánu města Brna, ve VARIANTĚ 1, 2 i 3

a

## **P O Ž A D U J I**

**A) minimální rozšiřování ploch bytové výstavby směr Medlány-Řečkovice-Ivanovice**

**B) neprodužování komunikace Hudcova - V Újezdech do Ivanovic**

**C) zachování stávajícího stavu okolí Medláneckého letiště bez silničních průtahů**

**D) v rozvojové ploše Me-8 (pole na konci ul. V Újezdech, pod rodinnými domy Duhová Pole) vyjít z varianty III. konceptu územního plánu města Brna s těmito změnami:**

1. ukončení ulice V Újezdech točnou pro autobus
2. změnu funkčních ploch C/v3 a B/v3 na plochu pro sport a rekreaci S/o1
3. zachování plochy městské zeleně

**E) Lokalitu R-3 Řečkovická kasárna ponechat jako plochu veřejné vybavenosti V/a3 pro stávající využití depozitáře Technického muzea a Policie ČR a případný další rozvoj veřejné vybavenosti lokality**

**F) Plochu Me-7 (zahrádky pod vrcholem Bosně a u plynové stanice) vymezit jako plochu zahrádek I/-z (stávající využití plochy), případně část plochy vymezit jako lesní L. Zachovat navrženou plochu zeleně přiléhající k ploše Me-8 ve variantě III. Plochu pro sport a rekreaci vymezit v ploše Me-8 (viz výše)**

**G) Zakreslit již vybudovaný biokoridor podél Medláneckého potoka do územního systému ekologické stability**

**H) U plochy Me-6 (pole mezi ul. Turistická, ul. Vycházková, rodinnými domy a zahrádkami) vyjít z varianty I!, bez komunikace Turistická-Nadační**

**I) U plochy Me-1 (pole nad vozovnou DPMB a Veterinárním výzkumným ústavem – rozvoj technologického parku) zachovat stávající územní plán, tzn. bez kapacitní komunikace Purkyňova-Hudcova a zachovat prodloužení konečné tramvaje až za Veterinární výzkumný ústav**


**což kromě již výše uvedeného odůvodňuji také následujícími důvody:**

1. koncept územního plánu není zcela v souladu s jeho zadáním, kde byl požadován rozvoj směrem na jih Brna
2. překročení kapacit komunikací V Újezdech a Hudcova ve všech variantách
3. překročení hygienických limitů hluku z dopravy na ulicích V Újezdech a Hudcova
4. překročení imisních limitů z důvodů špatných rozptylových podmínek v Medláneckém údolí
5. nenávratný zábor zemědělského půdního fondu II. stupně ochrany, který má nadprůměrnou produkční schopnost, je vysoce chráněný, a který lze ze ZPF odnímat pouze výjimečně (viz kapitola 19 textové části)
6. nevybudovaná protipovodňová opatření kolem Medláneckého rybníka

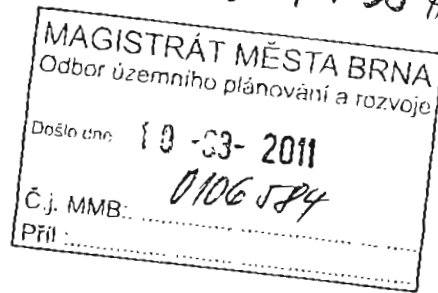
7. nedostačující kapacita kanalizace
8. vysoké podmiňující investice (viz kapitola 16 textové části)
  - cca 2 miliardy na rekonstrukci kanalizačních stok (rekonstrukce kmenové stoky C, dobudování kmenové stoky C1, dobudování kmenové stoky E1)
  - 770 miliónů – prodloužení tramvaje za kasárna, nová komunikace Medlánky-Ivanovice, nová ZŠ, atd.
9. nenávratné zrušení zahrádkářských kolonií plnících důležitou společenskou, rekreační a přírodní funkci
10. nenávratné poškození rekreační oblasti na severu Brna, okolí Přírodního parku Baba a dalších významných přírodních a estetických hodnot Medlánek a okolí
11. silnice z ul. Nadační na ul. Turistickou je navržena přes ÚSES biokoridor podél Medláneckého potoka a je vedena v těsné blízkosti nově vybudovaného dětského hřiště
12. navrženými silničními průtahy by došlo k nenávratnému poškození rekreační oblasti kolem Medláneckého letiště
13. další silnice jsou navrženy v těsné blízkosti chráněných území Netopýrky, Přírodní park Baba, VKP Sysli a Přírodní památky Medlánecké kopce
14. návrh silničních průtahů není zcela v souladu se zadáním nového ÚP, kde bylo požadováno zachování rekreační oblasti kolem Medláneckého letiště
15. podstatné navýšení dopravy na ul. Hudcova a tím následné zhoršení podmínek pro výuku v ZŠ, která se nachází v těsné blízkosti silnice bez možnosti výsadby stromů
16. navýšení dopravy na ul. Hudcova by dále vedlo k zhoršení stavu statiky rodinných domů na ul. Hudcova (již dnes jsou zde problémy s praskajícími zdmi z důvodu husté dopravy)

Za maximální zohlednění mých námitek předem děkuji.

S pozdravem

Podpis: 

N 1938 Her



Magistrát města Brna  
Odbor územního plánování a rozvoje  
Kounicova 67  
601 67 Brno

V Brně dne 8. března 2011

**Podatel:**

*Jméno, příjmení* Ing. Michal Lošfák  
*Datum narození* 24. září 1982  
*Bydliště* V Újezdech 12, 621 00 Brno - Medlánky  
spoluvlastník bytové jednotky č. p. 611 v k.ú. Medlánky  
spoluvlastník pozemků par. č. 991/13 v k.ú. Medlánky

**NÁMITKY KE KONCEPTU ÚZEMNÍHO PLÁNU MĚSTA BRNA  
– VARIANTY 1, 2 I 3  
území Medlánky-Řečkovice-Ivanovice**

Podatel tímto ve smyslu § 48 odst. 2 zákona č. 183/2006 Sb., o územním plánování a stavebním řádu (stavební zákon), ve znění pozdějších předpisů (dále jen „stavební zákon“) podává své námítky proti konceptu územního plánu města Brna ve všech jeho variantách, které byly zveřejněny na webových stránkách magistrátu města Brna [http://www.brno.cz/pripravovany\\_uzemni\\_plan\\_mesta\\_brna\\_upmb](http://www.brno.cz/pripravovany_uzemni_plan_mesta_brna_upmb).

**Své námítky odůvodňuji následovně:**

Městská část Medlánky je charakteristická svým residenčním charakterem s dominantní obytnou funkcí a prakticky nulovým zastoupením průmyslové výroby. Značná část je nezastavěná a zalesněná, případně využívaná jako chatová nebo zahrádkářská oblast. Přírodní kvality území jsou chráněny v rámci přírodních památek „Medlánecké kopce“ a „Medlánecká Skalka“, přírodního parku „Baba“, významných krajinných prvků „Bosně“, „Zámecký park“ a „Medlánecké letiště“. Biokoridor podél Medláneckého potoka pak tvoří součást územního systému ekologické stability.

Tyto skutečné přírodní, kulturní, civilizační a estetické hodnoty Medlánek, považují za nutné zachovat a dále jejich charakter a kvality rozumně podporovat, nikoliv narušovat či přímo ničit, a to nejen v zájmu obyvatel Medlánek, ale v zájmu obyvatel celého města Brna a jejich okolí.

Koncept územního plánu města Brna zpracovaný architektonickým ateliérem Arch.Design s.r.o. není zcela v souladu se zadáním územního plánu, ve kterém byl požadován rozvoj města na jih, nikoliv na sever, tedy do Medlánek. Přesto je rozvoj na severu města ve všech 3 předložených variantách výrazný, a pokud by se tak stalo, došlo by k nenávratnému poškození zmíněného charakteru Medlánek ve všech směrech, nejen z hlediska ochrany přírody a rekreační funkce Medlánek, ale především z hlediska pohody zdejšího bydlení a kvality prostředí. Uvedené by tak vedlo jak k zásahu do mých práv na příznivé životní prostředí, v právu na nerušené užívání své nemovitosti, ale také k zásahu do mých vlastnických práv, neboť cena mnou vlastněných nemovitostí by se v případě uskutečnění záměrů v konceptu územního plánu snížila.

• **Naddimenzovaná bytová výstavba**

Podle konceptu územního plánu města Brna by mělo dojít k propojení ulice V Újezdech s Ivanovicemi a změně funkčního využití pozemků v lokalitě **Medlánky-Řečkovice-Ivanovice** určených jako zemědělský půdní fond II. třídy ochrany. Tyto plochy mají být předmětem další zástavby pro bydlení v této lokalitě. Konkrétně varianta I navrhuje výstavbu dalších 1823 bytů v lokalitě Medlánky-Řečkovice-Ivanovice, varianta II 1863 bytů bez řešení kasáren, tzn. reálně lze očekávat cca 2400 nových bytů. Varianta III se snaží bytové plochy zmenšit a přináší „jen“ 987 nových bytů.

Poslední dokončená zástavba lokality Kouzelné Medláanky, která byla původně navržena pro bydlení cca 1 500 obyvatel, byla na popud investora překročena o 100 %. Od roku 2009 byly navíc zkolaudovány další stovky bytů v sousední lokalitě Duhová Pole. Kvalita bydlení již v současné době neodpovídá původnímu záměru a obecně se díky výstavbě Nových Medlánek dostala za rozumné hranice trvalé udržitelnosti území. Je proto třeba v Medláankách **zachování hodnot území a např. usilovat o zvýšení nabídky ploch pro rekreaci a trávení volného času, přiblížení se k běžné úrovni nyní tak poddimenzované občanské vybavenosti v lokalitě.**

- **Doprava**

Automobilová doprava z nových sídlišť kolem kasáren by měla být svedena na ulice V Újezdech a Hudcovu. Pokud nyní tedy jezdí po ulici Hudcova 6500 vozidel/24hod. (měřeno CDV v září 2010) a po ulici V Újezdech cca 4000 vozidel/24hod, můžeme očekávat nárůst těchto průjezdů cca dvou až trojnásobně, tzn. 13 000 – 19 500 vozidel/24hod. na ul. Hudcova a 8 000 – 12 000 vozidel/24hod. na ul. V Újezdech. Na obou ulicích je omezená možnost výsadby zeleně, čímž se samozřejmě zvýší hlučnost a prašnost. Navrženým propojením ulice V Újezdech do Ivanovic a následnou zástavbou v této lokalitě dojde k překročení kapacit ulic V Újezdech a Hudcova. Regulační plán omezuje kapacitu ulice Hudcova na 10 500 vozidel/24hod. a ulici V Újezdech na 7 500 vozidel/24hod.

Kapacita by tedy byla velmi pravděpodobně výrazně překročena, stejně tak imisní zátěž, především překročením limitu prachových částic PM10 a v neposlední míře bude překročen také limit hlukové zátěže, a to z důvodu blízkosti domů v ulicích V Újezdech a Hudcova. Měřením hlučnosti z dopravy Krajskou hygienickou stanicí ze dne 28. 5. 2009 a 11. 6. 2009 bylo naměřeno 53,5 dB na křižovatce Nadační – V Újezdech pro denní dobu 6 – 22 hod. V případě další zástavby a silničního napojení by se tato hluková zátěž prokazatelně zvýšila a překročila by platný hlukový limit 55 dB pro denní dobu.

Tvar Medláneckého údolí vede zejména v zimním období k častému vzniku inverze a při zhoršených rozptylových podmínkách se každé navýšení dopravy nepříznivě projeví na kvalitě ovzduší.

Silniční propojení z ul. Nadační na ul. Turistickou (u křižku) je vedeno těsně kolem nového dětského hřiště, záplavovým územím Medláneckého potoka a přes biokoridor kolem Medláneckého potoka.

Silniční průtahy kolem Medláneckého letiště směr Komín a směr Královo Pole na ulici Purkyňova přes Medlánecké kopce přivedou do obytné části i tranzitní dopravu, která neúnosně zhorší přírodní podmínky oblasti a negativně ovlivní dopravní bezpečnost. Nezanedbatelné riziko především pro velké množství dětí předškolního a školního věku, které v Medláankách bydlí.

- **Občanská vybavenost**

Všechny varianty Konceptu územního plánu maximalizují rozvoj bydlení, ale navrhují proporčně zcela nedostatečné plochy pro občanskou vybavenost, která již v současné době neplní svou funkci.

Všechny výše zmíněné pozitivní přírodní, kulturní, civilizační a estetické hodnoty Medlánek vedle své jedinečnosti, které Medláankám dávají, zároveň tvoří limity jejího rozvoje, a to jak v pozitivním tak negativním slova smyslu s ohledem na trvalou udržitelnost zdejšího území. Další navrhovaná rozsáhlá bytová výstavba v lokalitě za Duhovými Poli směrem k Ivanovicím, případně bytová výstavba na úkor zahrádek a nové silniční spojky s Ivanovicemi, Komínem a průtahy Medláankami by ve svém důsledku znamenaly významné snížení kvality zdejšího bydlení, který nelze v žádném případě vnímat jako trvale udržitelný rozvoj území. Nelze v žádném případě považovat za vhodné ani rozumné, aby připravovaný rozvoj města Bma byl prováděn na úkor kvality bydlení a životního prostředí obyvatel Medlánek, přičemž každá z variant konceptu územního plánu takové negativní dopady ve svém důsledku přináší. **Mám za to, že navržené řešení není v souladu s cílem územního plánování ve smyslu stavebního zákona.**

S ohledem na výše uvedené jako vlastník nemovitosti v předmětné lokalitě, který je ve smyslu § 48 odst. 2 stavebního zákona dotčen návrhem veřejně prospěšných staveb, veřejně prospěšných opatření a zastavitelných ploch navržených v konceptu územního plánu města Brna, proto

## **NESOUHLASÍM**

s navrhovaným řešením území **Medlánky-Řečkovice-Ivanovice** v konceptu územního plánu města Brna, ve VARIANTĚ 1, 2 i 3

a

## **POŽADUJI**

**A) minimální rozšiřování ploch bytové výstavby směr Medlánky-Řečkovice-Ivanovice**

**B) neprodlužování komunikace Hudcova - V Újezdech do Ivanovic**

**C) zachování stávajícího stavu okolí Medláneckého letiště bez silničních průtahů**

**D) v rozvojové ploše Me-8 (pole na konci ul. V Újezdech, pod rodinnými domy Duhová Pole) vyjít z varianty III. konceptu územního plánu města Brna s těmito změnami:**

- 1. ukončení ulice V Újezdech točnou pro autobus**
- 2. změnu funkčních ploch C/v3 a B/v3 na plochu pro sport a rekreaci S/o1**
- 3. zachování plochy městské zeleně**

**E) Lokalitu R-3 Řečkovická kasárna ponechat jako plochu veřejné vybavenosti V/a3 pro stávající využití depozitáře Technického muzea a Policie ČR a případný další rozvoj veřejné vybavenosti lokality**

**F) Plochu Me-7 (zahrádky pod vrcholem Bosně a u plynové stanice) vymezit jako plochu zahrádek I/-z (stávající využití plochy), případně část plochy vymezit jako lesní L. Zachovat navrženou plochu zeleně přiléhající k ploše Me-8 ve variantě III. Plochu pro sport a rekreaci vymezit v ploše Me-8 (viz výše)**

**G) Zakreslit již vybudovaný biokoridor podél Medláneckého potoka do územního systému ekologické stability**

**H) U plochy Me-6 (pole mezi ul. Turistická, ul. Vycházková, rodinnými domy a zahrádkami) vyjít z varianty II, bez komunikace Turistická-Nadační**

**I) U plochy Me-1 (pole nad vozovnou DPMB a Veterinárním výzkumným ústavem – rozvoj technologického parku) zachovat stávající územní plán, tzn. bez kapacitní komunikace Purkyňova-Hudcova a zachovat prodloužení konečné tramvaje až za Veterinární výzkumný ústav**

**což kromě již výše uvedeného odůvodňuji také následujícími důvody:**


1. koncept územního plánu není zcela v souladu s jeho zadáním, kde byl požadován rozvoj směrem na jih Brna
2. překročení kapacit komunikací V Újezdech a Hudcova ve všech variantách
3. překročení hygienických limitů hluku z dopravy na ulicích V Újezdech a Hudcova
4. překročení imisních limitů z důvodů špatných rozptylových podmínek v Medláneckém údolí
5. nenávratný zábor zemědělského půdního fondu II. stupně ochrany, který má nadprůměrnou produkční schopnost, je vysoce chráněný, a který lze ze ZPF odnímat pouze výjimečně (viz kapitola 19 textové části)
6. nevybudovaná protipovodňová opatření kolem Medláneckého rybníka



7. nedostačující kapacita kanalizace
8. vysoké podmiňující investice (viz kapitola 16 textové části)
  - cca 2 miliardy na rekonstrukci kanalizačních stok (rekonstrukce kmenové stoky C, dobudování kmenové stoky C1, dobudování kmenové stoky E1)
  - 770 miliónů – prodloužení tramvaje za kasárna, nová komunikace Medlánky-Ivanovice, nová ZŠ, atd.
9. nenávratné zrušení zahrádkářských kolonií plnících důležitou společenskou, rekreační a přírodní funkci
10. nenávratné poškození rekreační oblasti na severu Brna, okolí Přírodního parku Baba a dalších významných přírodních a estetických hodnot Medlánek a okolí
11. silnice z ul. Nadační na ul. Turistickou je navržena přes ÚSES biokoridor podél Medláneckého potoka a je vedena v těsné blízkosti nově vybudovaného dětského hřiště
12. navrženými silničními průtahy by došlo k nenávratnému poškození rekreační oblasti kolem Medláneckého letiště
13. další silnice jsou navrženy v těsné blízkosti chráněných území Netopýrky, Přírodní park Baba, VKP Sysli a Přírodní památky Medlánecké kopce
14. návrh silničních průtahů není zcela v souladu se zadáním nového ÚP, kde bylo požadováno zachování rekreační oblastí kolem Medláneckého letiště
15. podstatné navýšení dopravy na ul. Hudcova a tím následné zhoršení podmínek pro výuku v ZŠ, která se nachází v těsné blízkosti silnice bez možnosti výsadby stromů
16. navýšení dopravy na ul. Hudcova by dále vedlo k zhoršení stavu statiky rodinných domů na ul. Hudcova (již dnes jsou zde problémy s praskajícími zdmi z důvodu husté dopravy)

Za maximální zohlednění mých námitek předem děkuji.

S pozdravem

Podpis: .....  .....



územní plán města Brna

MAGISTRÁT MĚSTA BRNA  
ODBOR ÚZEMNÍHO PLÁNOVÁNÍ A  
ROZVOJE

N 1610

Pořadové číslo námítky	NE
MAGISTRÁT MĚSTA BRNA Odbor územního plánování a rozvoje	
Došlo dne.	10-03-2011

**NÁMITKA**  
**KE KONCEPTU ÚZEMNÍHO PLÁNU MĚSTA BRNA**

*podle ustanovení § 48 odst. 2 zákona č. 183/2006 Sb., o územním plánování a stavebním řádu (stavební zákon) v platném znění*

Č.j. MMB:.....*0106-586*.....  
Příl:.....

**I. Identifikační údaje vlastníka/zástupce veřejnosti podávajících námítku**

Jméno, příjmení fyzické osoby/ název právnické osoby	Vít Zenkl
Adresa / sídlo	Bílovická 258/27 614 00 Brno – Obřany
Identifikace vlastněné nemovitosti	Bílovická 258/27 Obřany parcelní číslo 1478
Podává-li věcně shodnou námítku více navrhovatelů, jsou údaje o nich (jméno, příjmení, adresa a identifikace vlastněné nemovitosti) uvedeny v samostatných přílohách	<input checked="" type="checkbox"/> ano <input type="checkbox"/> ne

**II. Upřesnění obsahu námítky**

k návrhu řešení	k procesu pořizování
textové části <input type="checkbox"/> ano <input checked="" type="checkbox"/> ne	grafické části <input checked="" type="checkbox"/> ano <input type="checkbox"/> ne
	<input type="checkbox"/> ano <input checked="" type="checkbox"/> ne

**III. Údaje o uplatněné námítce k variantě (variantám) konceptu**  I.  II.  III.

Městská část	Maloměřice a Obřany
Katastrální území	Obřany
Parcelní čísla pozemků (adresa nemovitosti, doplňující popis lokality)	1492/1 = ulice a přilehlé pozemky s rodinnými domy (např. 1478)
Obsah námítky	Nesouhlasíme s návrhem plochy <b>OB-5</b> ve variantě II. konceptu ÚP. Požadujeme Obřany řešit dle varianty III. Dopravní napojení uvedené plochy by neúměrně zatížilo ulici Bílovickou, která je díky parkujícím autům prakticky jednopruhová. Parkovat nelze jinak (bez demolice stávajících domů). Ulice je úzká, nepřehledná a složitě dopravně napojená (odbočení ulice Kmochovy). Zvýšení dopravní zátěže několikrát (navrhovaná plocha je více než 3x větší než plocha stávající zástavby při ulici Bílovické) by zcela zničilo charakter a obytnou kvalitu prostředí.

**IV. Grafická příloha k námítce**  ano  ne

**V. Ostatní přílohy - zmocnění zástupce veřejnosti**, ve smyslu § 23 odst.2 a 3 stavebního zákona  ano  ne

**VI. Preference varianty konceptu**  
 I. varianta  II. varianta  III. varianta

V Brně ..... dne 7.3.2011

*[Signature]*  
.....  
podpis vlastníka / zástupce veřejnosti

Vyplněný formulář zašlete **nejpozději do 10.3.2011** na adresu :  
**Magistrát města Brna, Odbor územního plánování a rozvoje, Kounicova 67, 601 67 Brno**  
(viz veřejná vyhláška)

# PŘÍLOHA K NÁMITCE KE KONCEPTU ÚZEMNÍHO PLÁNU MĚSTA BRNA

Předmět námítky: nesouhlas s návrhem plochy pro bydlení OB-5 ve variantě 2 konceptu.

LIST 7.

jméno a příjmení	adresa	identifikace nemovitosti	- PARCELA	PODPIS
JANA HÁČOVÁ	KMOCHOVA 54 BRNO	RD	1696	Jana Háčová
KORNHAUSEROVA	KMOCHOVA 56 BRNO	RD	1692	Kornhäuserová
IRENA KASPAŘOVÁ	LIŠTI 2, BRNO	RD	1672	Irena Kasparová
JAN HLÚŠEK	BÍLOVICKA 26, BRNO	RD	1569/1   1568/1	Jan Hlušek
MARKEŤA HLÚŠKOVÁ	BÍLOVICKA 26, BRNO	RD	1569/1   1568/1	Markéta Hlušková
PAŤK KAPRÁK	BÍLOVICKA 24	RD	1503	Paťk Kaprák
KULICOVÁ I.	BÍLOVICKA 57	RD	1430	Kulicová I.
KULICOVÁ J.	BÍLOVICKA 57/4	RD	1503	Kulicová J.
VÁŘIV J.	BÍLOVICKA 30a	RD	1546/1	Vářiv J.
LUCIE JULINKOVÁ	LIŠTI 14	RD	1606	Lucie Julinková
PETR ČÁČEK	BÍLOVICKA 460/48a	RD p.č. 1532, 1533		Petr Čáček
DOHNÁLKOVÁ	BÍLOVICKA 23	RD, p.č. 114	1476	Dohnálková
VYSTŘELOVÁ	BÍLOVICKA 17	RD	1473	Vystřelová
VYSTŘEL	BÍLOVICKA 17	RD	1473	Vystřel
SAMEK	BÍLOVICKA 36	RD	1544	Samk
KUREČOVÁ	BÍLOVICKA 46	RD, p.č. 1536, 1537		Kurečová
VĚSTIMIL KUREČ	BÍLOVICKA 308/46	RD, p.č. 1536, 1537		Věstimil Kureč
NERUDOVÁ	BÍLOVICKA 54	RD	1524/1	Nerudová
NERUD HLAD.	BÍLOVICKA 54	RD	1524/1	Nerud Hlad.
JANA BOJANOVICKA	BÍLOVICKA 42	RD	1540	Jana Bojanovicová
MIROSLAV BOJANOVIC	LIŠTI BÍLOVICKA 42	RD	1540	Miroslav Bojanovic





MAGISTRÁT MĚSTA BRNA  
ODBOR ÚZEMNÍHO PLÁNOVÁNÍ A  
ROZVOJE

N 1582

Pořadové č. námítky	N/.....
MAGISTRÁT MĚSTA BRNA Odbor územního plánování a rozvoje	

Došlo dne: 10-03-2011

Č. MMB: 0106/92

## NÁMITKA KE KONCEPTU ÚZEMNÍHO PLÁNU MĚSTA BRNA

podle ustanovení § 48 odst. 2 zákona č. 183/2006 Sb., o územním plánování a stavebním řádu (stavební zákon) v platném znění

### I. Identifikační údaje vlastníka/zástupce veřejnosti podávajících námítku

Jméno, příjmení fyzické osoby/ název právnické osoby	JITKA MATYSOVÁ
Adresa / sídlo	OBECNA 4, BRNO-LIŠEŇ

Identifikace vlastněné nemovitosti	1026, .....
------------------------------------	-------------

Podává-li věcně shodnou námítku více navrhovatelů, jsou údaje o nich (jméno, příjmení, adresa a identifikace vlastněné nemovitosti) uvedeny v samostatných přílohách	<input type="checkbox"/> ano <input checked="" type="checkbox"/> ne
--	--

### II. Upřesnění obsahu námítky

k návrhu řešení		k procesu pořizování	
textové části	grafické části		
<input checked="" type="checkbox"/> ano <input type="checkbox"/> ne	<input checked="" type="checkbox"/> ano <input type="checkbox"/> ne	<input checked="" type="checkbox"/> ano <input type="checkbox"/> ne	

### III. Údaje o uplatněné námítce k variantě (variantám) konceptu

Městská část	BRNO-LIŠEŇ	<input type="checkbox"/> I. <input type="checkbox"/> II. <input type="checkbox"/> III.
Katastrální území	LIŠEŇ (OKRES BRNO-MĚSTO): 612405	
Parcelní čísla pozemků (adresa nemovitosti, doplňující popis lokality)	LI-16 (BRNO-LIŠEŇ - LOKALITA KOSTELÍČEK)	
Obsah námítky	<p>NEsouhlasím s navrhovanou zastavbou v lokalitě LI-16 ve variantách I, II, III. &amp; TĚCHTO DŮVODŮ NEUVAŽUJI O PRODEVI SVĚHO POZEMKU CHCI HO NADÁLE VYUŽÍVAT K PĚPITELSKÉ ČINNOSTI A ODPOČINKU</p>	

IV. Grafická příloha k námítce	<input type="checkbox"/> ano <input checked="" type="checkbox"/> ne
--------------------------------	--

V. Ostatní přílohy - zmocnění zástupce veřejnosti, ve smyslu § 23 odst.2 a 3 stavebního zákona	<input type="checkbox"/> ano <input checked="" type="checkbox"/> ne
--	---

### VI. Preference varianty konceptu

<input type="checkbox"/> I. varianta	<input type="checkbox"/> II. varianta	<input type="checkbox"/> III. varianta
--------------------------------------	---------------------------------------	--

V BRNE dne 10.3.2011	..... podpis vlastníka / zástupce veřejnosti
----------------------	---

Vyplněný formulář zašlete nejpozději do 10.3.2011 na adresu :

**Magistrát města Brna, Odbor územního plánování a rozvoje, Kounicova 67, 601 67 Brno**

(viz veřejná vyhláška)



MAGISTRÁT MĚSTA BRNA  
ODBOR ÚZEMNÍHO PLÁNOVÁNÍ A  
ROZVOJE

N 1580

Pořadové č. námítky	N/.....
MAGISTRÁT MĚSTA BRNA Odbor územního plánování a rozvoje	

Došlo dne 10-03-2011

Č.j. MMB: 106596

## NÁMITKA KE KONCEPTU ÚZEMNÍHO PLÁNU MĚSTA BRNA

podle ustanovení § 48 odst. 2 zákona č. 183/2006 Sb., o územním plánování a stavebním řádu (stavební zákon) v platném znění

### I. Identifikační údaje vlastníka/zástupce veřejnosti podávajících námítku

Jméno, příjmení fyzické osoby/ název právnické osoby	JIRÍ PLEŠKAČ			
Adresa / sídlo	ONDRAČKOVA 2421/37, 62800 BRNO			
Identifikace vlastněné nemovitosti				
Podává-li věcně shodnou námítku více navrhovatelů, jsou údaje o nich (jméno, příjmení, adresa a identifikace vlastněné nemovitosti) uvedeny v samostatných přílohách	<input type="checkbox"/>	ano	<input checked="" type="checkbox"/>	ne

### II. Upřesnění obsahu námítky

k návrhu řešení		k procesu pořizování		
textové části	grafické části	<input type="checkbox"/>	ano <input type="checkbox"/>	ne
<input checked="" type="checkbox"/> ano <input type="checkbox"/> ne	<input checked="" type="checkbox"/> ano <input type="checkbox"/> ne	<input type="checkbox"/>	ano <input type="checkbox"/>	ne

### III. Údaje o uplatněné námítce k variantě (variantám) konceptu

I.  II.  III.

Městská část	BRNO - LIŠEN
Katastrální území	LIŠEN
Parcelní čísla pozemků (adresa nemovitosti, doplnující popis lokality)	PARCELA NA LV 4190; P.Č. 2811/3
Obsah námítky	PARCELA JE V KONCEPTU ÚP UVEDENA JAKO PLOCHA VEŘEJNÉ OBSLUHY ÚZEMÍ - KOMUNIKACE. STAVANÍČÍ KOMUNIKACE VE UKONČENA V OPLCENÍ P.Č. 2811/3, KDE JE VSTUP DO ZAHRADY. ŽÁDÁM O ZARAZENÍ PARCELY DO PLOCHY 3/d/2, JAKO DALŠÍ ČÁST ZAHRADY (P.Č. 4185/126), KTERÁ JE V KONCEPTU ÚP TAKTO UVEDENA.

IV. Grafická příloha k námítce	<input checked="" type="checkbox"/> ano <input type="checkbox"/> ne
--------------------------------	---

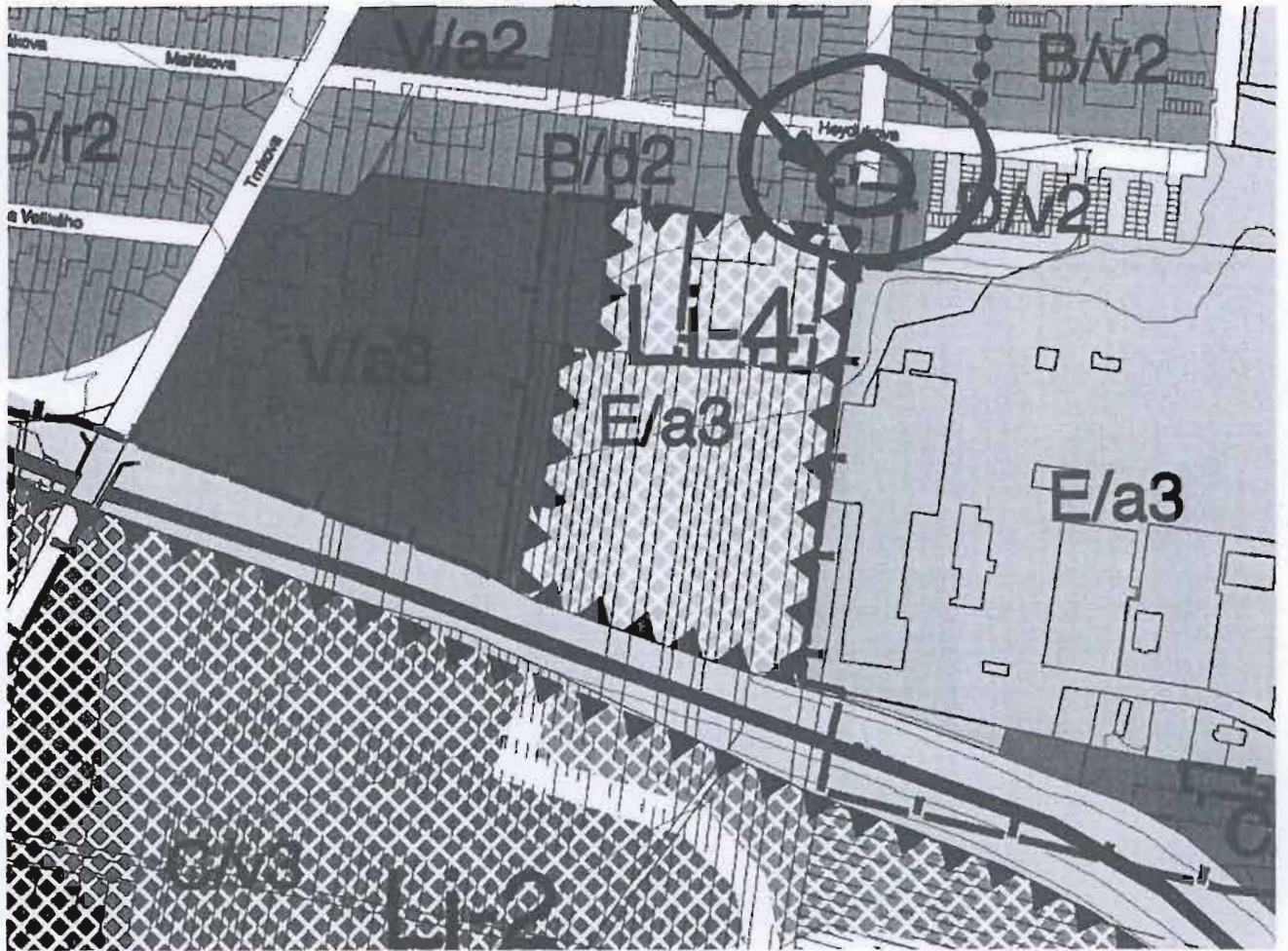
V. Ostatní přílohy - zmocnění zástupce veřejnosti, ve smyslu § 23 odst.2 a 3 stavebního zákona	<input type="checkbox"/> ano <input checked="" type="checkbox"/> ne
--	---

VI. Preference varianty konceptu	<input type="checkbox"/> I. varianta <input type="checkbox"/> II. varianta <input type="checkbox"/> III. varianta
----------------------------------	---

V Brně dne 9.3.2011	 podpis vlastníka / zástupce veřejnosti
---------------------	--

Vyplněný formulář zašlete nejpozději do 10.3.2011 na adresu :  
Magistrát města Brna, Odbor územního plánování a rozvoje, Kounicova 67, 601 67 Brno  
(viz veřejná vyhláška)

# POZEMEK



N 1579 Hlv

MAGISTRÁT MĚSTA BRNA  
ODBOR ÚZEMNÍHO PLÁNOVÁNÍ A ROZVOJE  
ÚZEMNÍ PLÁN MĚSTA BRNA  
Pořadové č. námítky N/.....

MAGISTRÁT MĚSTA BRNA Odbor územního plánování a rozvoje
Došlo dne: 10-03-2011
Č.j. MMB: 106600
Přil: .....

## NÁMITKA KE KONCEPTU ÚZEMNÍHO PLÁNU MĚSTA BRNA

podle ustanovení § 48 odst. 2 zákona č. 183/2006 Sb., o územním plánování a stavebním řádu (stavební zákon) v platném znění

### I. Identifikační údaje vlastníka/zástupce veřejnosti podávajících námítku

Jméno, příjmení fyzické osoby/název právnické osoby: **Jiří Pleskač**

**Ludmila Juříčková**

**Josef Pleskač**

Adresa/sídlo: *Ondráčkova 2421/37, 628 00 Brno*

*Holzova 1848/31, 628 00 Brno*

*Filipova 820/4, 635 Brno*

Identifikace vlastněné nemovitosti: *k.ú. Líšeň, parcely uvedené na LV 4499*

Podává-li věcně shodnou námítku více navrhovatelů, jsou údaje o nich (jméno, příjmení, adresa a identifikace vlastněné nemovitosti) uvedeny v samostatných přílohách: *ne*

### II. Upřesnění obsahu námítky

k návrhu řešení

textové části: *ano*

grafické části: *ano*

k procesu pořizování: *ne*

### III. Údaje o uplatněné námítce k variantě (variantám) konceptu: III.

Městská část: *Brno-Líšeň*

Katastrální území: *Líšeň 612405*

Parcelní čísla pozemků (adresa nemovitosti, doplňující popis lokality):

**3277/8, 3278/26, 3280/3, 4113/2**

*(lokality Li-3, plocha zeleně Z, Pv-283/m, Xd-174/m Pátevní komunikace nová lokalita "Čtvrť" Líšeň, C/v4)*

Obsah námítky:

**Jako vlastníci uvedených pozemků nesouhlasíme se zařazením těchto pozemků do plochy zeleně Z ve variantě I. Nesouhlasíme se zařazením uvedených pozemků do veřejného prostranství s předkupním právem PV-283/m Park v lokalitě "Čtvrť" Líšeň.**

Odůvodnění:

**Souhlasili bychom se zařazením našich pozemků do ploch bydlení B/v3.**



**IV. Grafická příloha k námitce**

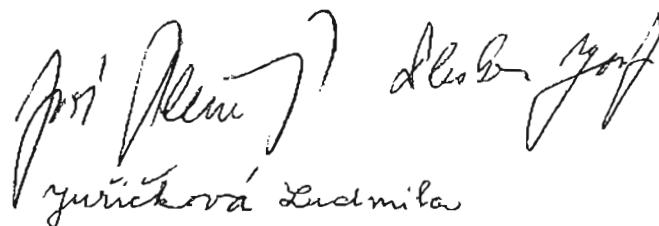
*ano*

**V. Ostatní přílohy**

**VI. Preference varianty konceptu**

*II. varianta, III. varianta*

V Brně dne 9. 3. 2011



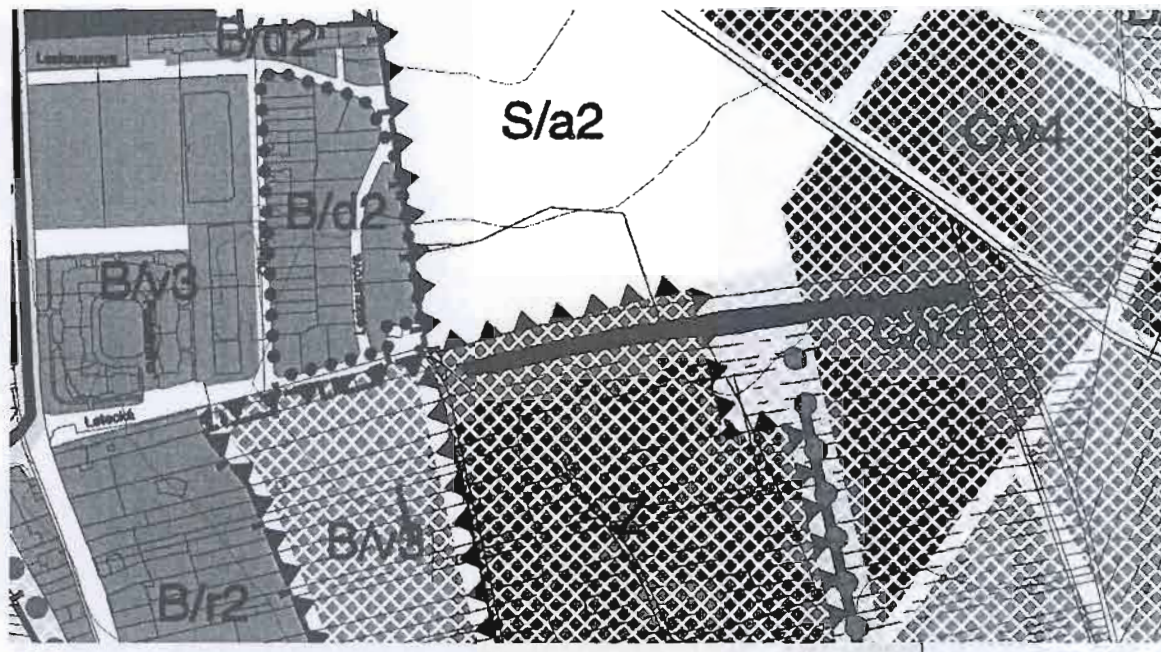
Handwritten signature in cursive script, appearing to read 'Juríčková Ludmila'.

podpis vlastníka / zástupce veřejnosti

Vyplněný formulář zašlete **nejpozději do 10. 3. 2011** na adresu:

**Magistrát města Brna, Odbor územního plánování a rozvoje, Kounicova 67, 601 67 Brno**

(viz veřejná vyhláška)



● Neznámá oblast | Chráněný režim: Zapnuto



# — POZEMKY

N 1574

KK

MAGISTRÁT MĚSTA BRNA  
ODBOR ÚZEMNÍHO PLÁNOVÁNÍ A ROZVOJE  
ÚZEMNÍ PLÁN MĚSTA BRNA  
Pořadové č. námítky N/.....

MAGISTRÁT MĚSTA BRNA	
Odbor územního plánování a rozvoje	
Došlo dne:	10 -03- 2011
Č.j. MMB:	0106605
Příl.:	

## NÁMITKA KE KONCEPTU ÚZEMNÍHO PLÁNU MĚSTA BRNA

podle ustanovení § 48 odst. 2 zákona č. 183/2006 Sb., o územním plánování a stavebním řádu (stavební zákon) v platném znění

### I. Identifikační údaje vlastníka/zástupce veřejnosti podávajících námítku

Jméno, příjmení fyzické osoby/název právnické osoby: **Jiří Pleskač**

Adresa/sídlo: *Ondráčkova 2421/37, 628 00 Brno*

Identifikace vlastněné nemovitosti: *k.ú. Líšeň, parcely uvedené na LV 4190*

Podává-li věcně shodnou námítku více navrhovatelů, jsou údaje o nich (jméno, příjmení, adresa a identifikace vlastněné nemovitosti) uvedeny v samostatných přílohách: *ne*

### II. Upřesnění obsahu námítky

k návrhu řešení *-*

textové části: *ano*

grafické části: *ano*

k procesu pořizování: *ne*

### III. Údaje o uplatněné námítce k variantě (variantám) konceptu: I, II, III.

Městská část: *Brno-Líšeň*

Katastrální území: **Líšeň 612405**

Parcelní čísla pozemků (adresa nemovitostí, doplňující popis lokality):

*4183/245, 4183/256, 4184/5, 4184/58, 4185/133, 4185/199, 4185/205*

*(lokality Li-2)*

Obsah námítky:

*Jako vlastník uvedených pozemků nesouhlasím se zařazením ve variantě I, II., III. Upřednostňuji zařazení do plochy B-bydlení.*

### IV. Grafická příloha k námítce


*ano*

### V. Ostatní přílohy

*ne*

## VI. Preference varianty konceptu

V Brně dne 9. 3. 2011


A handwritten signature in black ink, appearing to be 'J. Pluž', written over a faint, illegible stamp or background.

podpis vlastníka / zástupce veřejnosti

Vyplněný formulář zašlete **nejpozději do 10. 3. 2011** na adresu:

**Magistrát města Brna, Odbor územního plánování a rozvoje, Kounicova 67, 601 67 Brno**

(viz veřejná vyhláška)



— ПОЗЕМKY



MAGISTRÁT MĚSTA BRNA  
ODBOR ÚZEMNÍHO PLÁNOVÁNÍ A  
ROZVOJE

N 1634

Pořadové č. námítky	N/.....
MAGISTRÁT MĚSTA BRNA Odbor územního plánování a rozvoje	
Duše číslo	10 03 2011

**NÁMITKA**  
**KE KONCEPTU ÚZEMNÍHO PLÁNU MĚSTA BRNA**

podle ustanovení § 48 odst. 2 zákona č. 183/2006 Sb., o územním plánování a stavebním řádu (stavební zákon) v platném znění

**I. Identifikační údaje vlastníka/zástupce veřejnosti podávajících námítku**

Jméno, příjmení fyzické osoby/ název právnické osoby	Ing. Zuzana Dorazilová
Adresa / sídlo	Ivanovické nám. 404/28a, 620 00 Brno
Identifikace vlastněné nemovitosti	orná půda, p.č. 885/1, k.ú. Přízvěnice
Podává-li věcně shodnou námítku více navrhovatelů, jsou údaje o nich (jméno, příjmení, adresa a identifikace vlastněné nemovitosti) uvedeny v samostatných přílohách	<input type="checkbox"/> ano <input type="checkbox"/> ne

**II. Upřesnění obsahu námítky**

k návrhu řešení		k procesu pořizování	
textové části	grafické části		
<input type="checkbox"/> ano <input type="checkbox"/> ne	<input type="checkbox"/> ano <input type="checkbox"/> ne	<input type="checkbox"/> ano <input type="checkbox"/> ne	<input type="checkbox"/> ano <input type="checkbox"/> ne

**III. Údaje o uplatněné námítce k variantě (variantám) konceptu**

	<input type="checkbox"/> I. <input type="checkbox"/> II. <input type="checkbox"/> III.
Městská část	Brno - Šl
Katastrální území	Přízvěnice
Parcelní čísla pozemků (adresa nemovitosti, doplňující popis lokality)	p.č. 885/1
Obsah námítky	Požaduji zachování stávajícího regulativu na mém pozemku - plocha krajinné zeleně rekreační (KR) - podle nového konceptu ÚP do plochy Z (Plocha městské zeleně). Převážně soukromého pozemku do plochy K (krajinná zeleně), tak jak je navrhováno ve všech variantách konceptu ÚP, by došlo k podstatnému snížení využitelnosti a tožnosti tohoto pozemku. Plochy krajinné zeleně by měly být navrhovány na pozemcích města a státu a ne na soukromých pozemcích.

**IV. Grafická příloha k námítce**  ano  ne

**V. Ostatní přílohy** - zmocnění zástupce veřejnosti, ve smyslu § 23 odst. 2 a 3 stavebního zákona  ano  ne

**VI. Preference varianty konceptu - žádání**  
 I. varianta  II. varianta  III. varianta

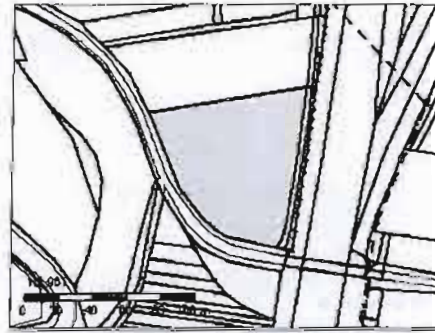
v Brně dne 9. 3. 2011

*Dorazilová*  
podpis vlastníka / zástupce veřejnosti

Vyplněný formulář zašlete nejpozději do 10.3.2011 na adresu :  
**Magistrát města Brna, Odbor územního plánování a rozvoje, Kounicova 67, 601 67 Brno**  
(viz veřejná vyhláška)

### Informace o parcele

Parcelní číslo: 885/1  
 Výměra [m<sup>2</sup>]: 5672  
 Katastrální území: Přizřenice 612146  
 Číslo LV: 200  
 Typ parcely: Parcela katastru nemovitostí  
 Mapový list: OKM  
 Určení výměry: Ze souřadnic v S-JTSK  
 Druh pozemku: omá půda



Zobrazení v grafickém prohlížeči

#### Sousední parcely

#### Vlastníci, jiní oprávnění

Vlastnické právo		
Jméno/název	Adresa	Podíl
Ing. Zuzana Dorazilová	Ivanovické náměstí 404/28a, Brno, Brněnské Ivanovice, 620 00	

#### Způsob ochrany nemovitosti

Název
zemědělský půdní fond

#### Seznam BPEJ

BPEJ	Výměra
25500	5672

#### Omezení vlastnického práva

Nejsou evidována žádná omezení.

#### Jiné zápisy

Nejsou evidovány žádné jiné zápisy.

Zobrazené údaje mají informativní charakter.

Nemovitost je v územním obvodu, kde státní správu katastru nemovitostí ČR vykonává Katastrální úřad pro Jihomoravský kraj, Katastrální pracoviště Brno-město

Platnost k 10.03.2011 07:10:42

N 1581



ARCHICON, s.r.o., Architektonický atelier, Projektční kancelář  
Komplexní dodávky staveb a interiérů  
Kneslova 5, Brno - Černovice, Czech Republic  
IČ 26240416, DIČ 26240416, obchodní rejstřík KS v Brně oddíl C vložka 39 745  
t./f. +420 548 212 444, t.: +420 548 212 288  
www.archicon.cz, www.arch.cz/titz

MAGISTRÁT MĚSTA BRNA  
Odbor územního plánování a rozvoje  
Došlo dne. 10 -03- 2011  
Č.j. MMB: 0106613  
Přil.:

Magistrát města Brna  
Odbor územního plánování a rozvoje  
Kounicova 67  
601 67 Brno

VÁŠ DOPIS ZNAČKY/ZE DNE

NAŠE ZNAČKA

VYŘIZUJE/E-MAIL/TELEFON/FAX

BRNO

Ing. arch. David Titz  
548 212 444, 548 212 281  
david.titz@archicon.cz

9.3.2011

Námitka ke konceptu územního plánu města Brna

podle ustanovení § 48 odst. 2 zákona č. 183/2006 Sb., o územním plánování a stavebním řádu, v platném znění

Společnost ZETOR TRACTORS, a.s., IČ: 26921782, se sídlem Trnkova 111, 628 00 Brno a společnost Zetor, a.s., IČ: 46346074, se sídlem Trnkova 111, 628 00 Brno jsou vlastníky pozemků v katastrálním území Líšeň, na ploše bývalé továrny Zetor. Společnost Zetor, a.s. je současně vlastníkem pozemků v katastrálním území Husovice. Jmenované společnosti podávají v zastoupení společností ARCHICON, s.r.o., IČ 26240416, se sídlem Kneslova 5, 618 00 Brno, námítky textové a grafické části konceptu ÚPmB ve variantě I., II. a III., jimiž jsou dotčeny pozemky v jejich vlastnictví, s následujícím odůvodněním:

1. *Námitka ke grafické části konceptu ÚPmB ve variantě I. – k. ú. Líšeň*

Navrhaná varianta neodráží reálnou situaci a prostorové souvislosti pozemků v ploše Y vlastněných společností Zetor, a.s. a ZETOR TRACTORS a.s. Do ploch pro transformaci jsou navrženy plochy, kde byla stabilizována a modernizována dlouhodobě udržitelná výroba.

2. *Námitka ke grafické části konceptu ÚPmB ve variantě II. – k. ú. Líšeň*

Pro část ploch s funkčním využitím E – lehká výroba, kde jsou pozemky ve vlastnictví společnosti Zetor, a.s. a ZETOR TRACTORS a.s., nesouhlasíme s návrhem ve variantě II, poněvadž tyto pozemky mají potenciál pro transformaci.

3. *Námitka ke grafické části konceptu ÚPmB ve variantě III. – k. ú. Líšeň*

V této variantě návrhu souhlasíme s funkčním a prostorovým zařazením pozemků ve vlastnictví společností Zetor, a.s. a ZETOR TRACTORS a.s. v ploše Y. Ve funkční ploše P nebyla zohledněna poloha pozemků parc. č. 4282/2, 4297/3, 4297/5, 8572/9, 8576, 8578, 8579, 8589 v k. ú. Líšeň, které leží na okraji bývalého výrobního areálu při ulici Trnkova a umožňují bezproblémové dopravní napojení a využití rozvojového potenciálu tohoto území.



4. *Námítka ke grafické části konceptu ÚPmB ve variantě I. – k. ú. Líšeň*

V této variantě návrhu nesouhlasíme se zařazením pozemků ve vlastnictví společnosti ZETOR, a.s. do funkčních ploch veřejné vybavenosti V, poněvadž pozemky v této ploše jsou v současné době využity pro lehkou výrobu a s touto náplní se počítá i v dlouhodobém horizontu.

5. *Námítka ke grafické části konceptu ÚPmB ve variantě I., II. a III. – k. ú. Husovice*

Nesouhlasíme s navrženým zařazením pozemků ve vlastnictví společnosti ZETOR, a.s. do funkčních ploch smíšených obytných C a do funkčních ploch sportu S, poněvadž teprve na základě podrobnější dokumentace lze o využití ploch rozhodnout.

Žádáme o vynětí navrhovaného řešení dle naší námítky č. 1, č. 2 z návrhu ÚPmB. S variantou III. konceptu ÚPmB jsme ochotni souhlasit za předpokladu, že pozemky parc. č. 4282/2, 4297/3, 4297/5, 8572/9, 8576, 8578, 8579, 8589 v katastrálním území Líšeň budou zařazeny do ploch funkcí Y – plochy pro transformaci.


Žádáme o zařazení všech pozemků ve vlastnictví společnosti ZETOR, a.s., v k. ú. Husovice do ploch transformace Y, poněvadž takové zařazení umožňuje kombinaci různých využití a pro stanovení přesnějšího poměru těchto funkcí je třeba pro prověření zpracovat podrobnější dokumentaci.

Námítka dle bodu 1., bodu 2., bodu 3. a bodu 4. se vztahuje na pozemky v k. ú. Líšeň, které jsou ve vlastnictví Zetor, a.s. a ZETOR TRACTORS a.s. Námítka dle bodu 5. se vztahuje na pozemky v katastrálním území Husovice, které jsou ve vlastnictví společnosti Zetor, a. s.

V případě potřeby jsme připraveni naše námítky s Vámi projednat, podat doplňující vysvětlení a podklady.

Děkuji.

S pozdravem



Ing. arch. David Titz

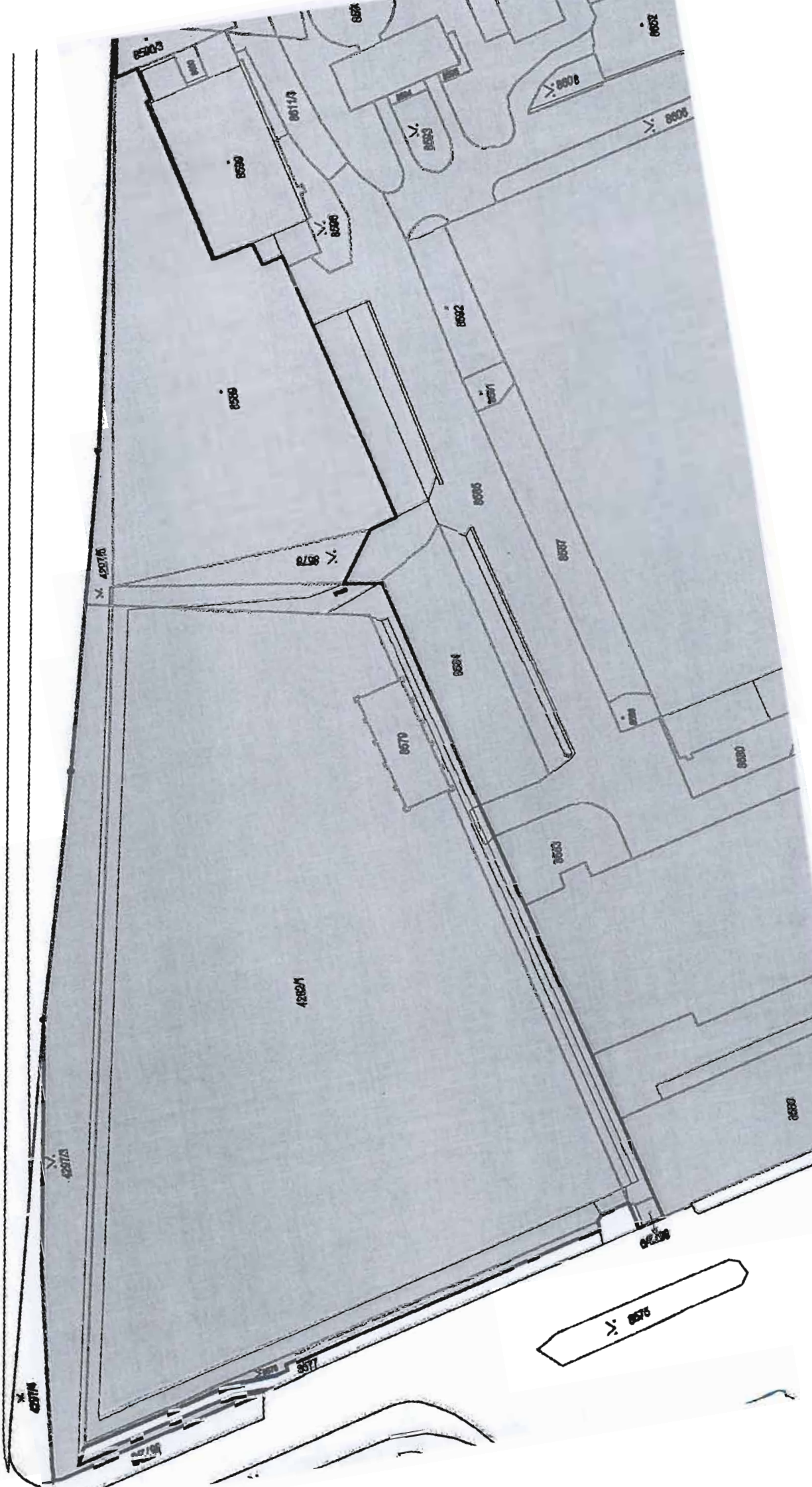
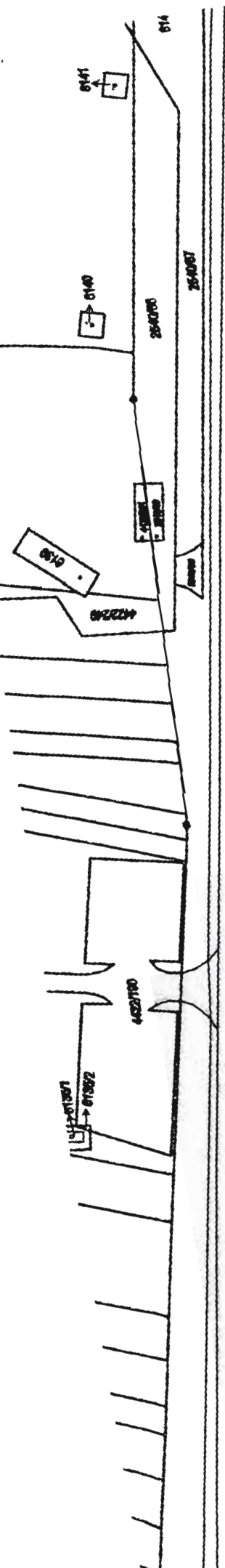


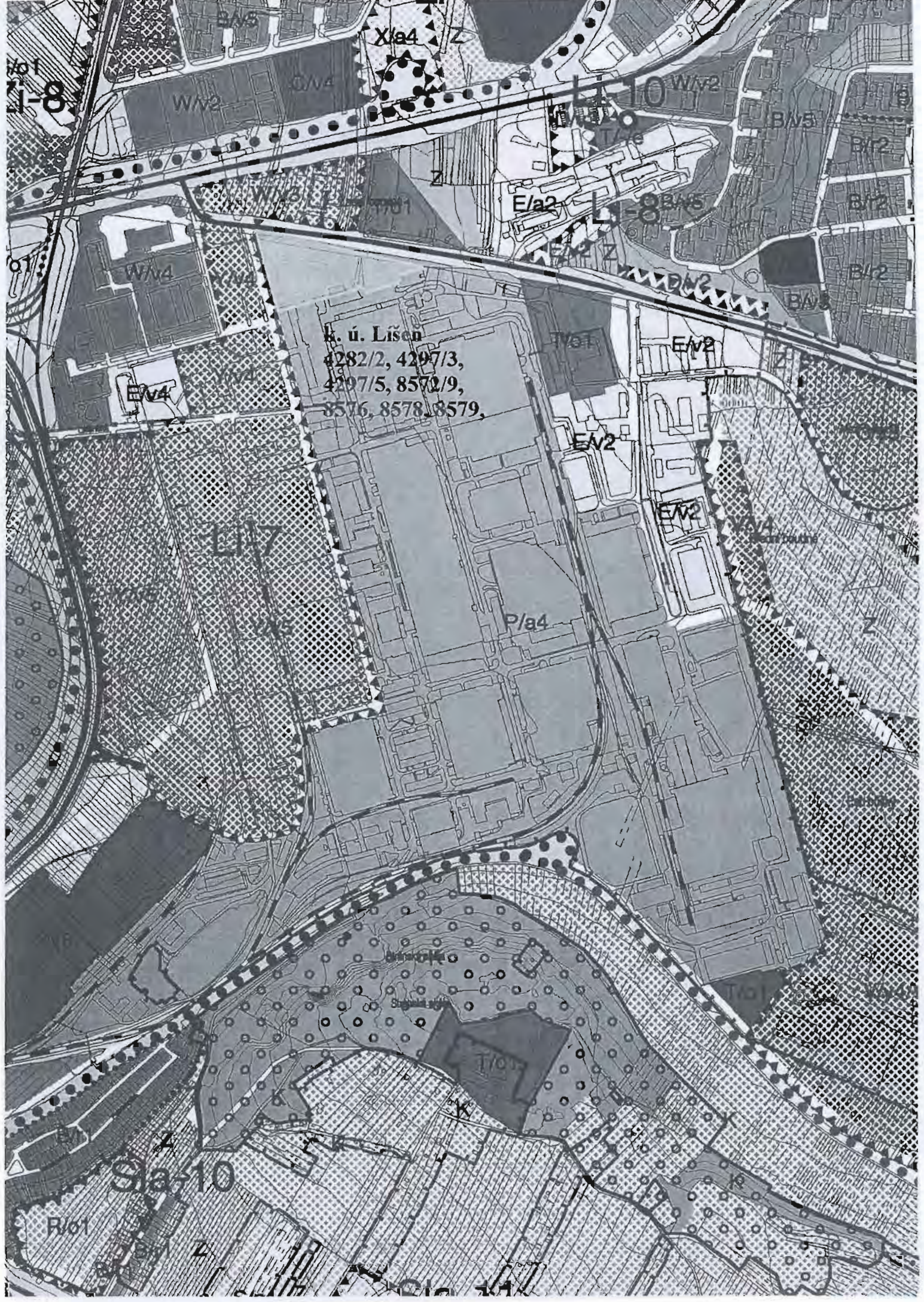
lnoslova 9, 618 00 Brno, Czech Republic  
T: +420 548 212 444, +420 568 212 071

Příloha

Situace z KN s vyznačenými pozemky pro změnu funkčního využití ve var. III konceptu ÚPmB – k. ú. Líšeň

Výřez Hlavního výkresu 2.1.III.- D s vyznačením plochy pro změnu funkčního využití – k. ú. Líšeň





k. ú. Líšen  
4282/2, 4297/3,  
4297/5, 8572/9,  
8576, 8578, 8579,

W/a1  
1-8

X/a4

10

E/a2

LI-8

W/a4

E/a4

E/a7

P/a4

E/a2

E/a2

S/a10

R/a1

X

Stavba 10

Stavba 11

S/a10

11

## PLNÁ MOC

**ZETOR TRACTORS a.s.**, se sídlem v Brně, Trnkova 111, PSČ 628 03, IČ: 269 21 782; zapsaná v obchodním rejstříku vedeném Krajským soudem v Brně, oddíl B, vložka č. 4126, za niž jedná pan Martin Blaškovič, předseda představenstva a pan Petr Žáček, místopředseda představenstva, dále jen „**Zmocnitel**“

tímto zmocňuje

**ARCHICON s.r.o.**, se sídlem v Brně, Kneslova 5, IČ 26240416, zapsanou v obchodním rejstříku vedeným Krajským soudem v Brně, odd. C, vložka č. 39745, za niž jedná Ing. Arch. David Titz, jednatel, dále jen „**Zmocněnec**“

aby, Zmocnitele v souladu s ust. § 33 odst. 2 písm. B) Zákona č. 500/2004 Sb., správní řád, v platném znění, zastupoval při všech úkonech týkajících se „architektonické studie, územní studie a úprav územního plánu lokality areálu společnosti v Brně Líšni“, t.j. zejména při jednání s orgány veřejné správy; přebíral veškerou příslušnou korespondenci doručenou osobně i poštou a jejich přijímaní potvrzoval.

Zmocněnec je v souladu s ust. § 33 odst 3 správního řádu oprávněn ve stejném rozsahu zmocnit další osobu či osoby, přičemž každá z nich je oprávněna jednat samostatně.


V Brně, 08.03.2011



---

Martin Blaškovič

Předseda představenstva



---

Petr Žáček

Místopředseda představenstva



---

Ing. Arch. David Titz

Tuto plnou moc přijímám

V Brně dne 8.3.2011

L. 12. 2010

PLNÁ MOC

Zetor, a.s.

se sídlem Trnkova 111, Brno

IČ 46346974

DIČ CZ46346074

zapsaná v obchodním rejstříku vedeném Krajským soudem v Brně, oddíl B, vložka 743

za niž jedná Miroslav Drahoš, předseda představenstva a JUDr. Adam Daněk, člen představenstva dále jen „Zmocnitel“

tímto zmocňuje

ARCHICON s. r. o.

sídlem Kneslova 5, 618 00 Brno

IČ 26240416

vedená u rejstříkového soudu vedená v Brně, odd. C, vložka 39745

za niž jedná Ing. arch. David Titz, jednatel

dále jen „Zmocněnec“

aby, Zmocnitele v souladu s ust. § 33 odst. 2 písm. b) zákona č. 500/2004 Sb., správní řád, v platném znění, zastupoval při všech úkonech týkajících se „architektonické studie, územní studie a úprav územního plánu lokality areálu společnosti Zetor a.s. v Brně Líšni“ tj. zejména při jednání s orgány veřejné správy, přebírat veškerou příslušnou korespondenci doručenou osobně i poštou a jejich přijímání potvrzoval.

Zmocněnec je v souladu s ust. § 33 odst. 3 správního řádu oprávněn ve stejném rozsahu zmocnit další osobu či osoby, přičemž každá z nich je oprávněna jednat samostatně.

V Brně, 30.11.2010

Miroslav Drahoš

**Zetor, a.s.**  
Trnkova 111, Brno-Líšeň  
PSČ 628 00  
IČ: 463 46 074, DIČ: CZ46346074

JUDr. Adam Daněk

Tuto plnou moc přijímám.

V Brně, 30.11.2010

Ing. arch. David Titz  
Architektonický atelier Projektový kancelář  
Kompletní dodávky staveb a interiérů

**ARCHICON** s.r.o. ®

Kneslova 5, 618 00 Brno, IČ: 26240416  
IČ: 26240416, DIČ: CZ26240416  
T.č.: +420 548 217 544, +420 548 217 261  
www.archicon.cz e-mail: info@archicon.cz



MAGISTRÁT MĚSTA BRNA  
ODBOR ÚZEMNÍHO PLÁNOVÁNÍ A  
ROZVOJE

N 1714

Pořadové č. námítky	N/.....
MAGISTRÁT MĚSTA BRNA Odbor územního plánování a rozvoje	
Došlo dne: 10-03-2011	

**NÁMITKA**  
**KE KONCEPTU ÚZEMNÍHO PLÁNU MĚSTA BRNA**

Č.j. MMB: 1706/2011  
Přil.:

podle ustanovení § 48 odst. 2 zákona č. 183/2006 Sb., o územním plánování a stavebním řádu (stavební zákon) v platném znění

**I. Identifikační údaje vlastníka/zástupce veřejnosti podávajících námítku**

Jméno, příjmení fyzické osoby/ název právnické osoby	Karel Šroboda Ing.
Adresa / sídlo	Bořetická 513215 BRNO 62800
Identifikace vlastněné nemovitosti	Parcela č 295 ka' DVORSKA 633895

Podává-li věcně shodnou námítku více navrhovatelů, jsou údaje o nich (jméno, příjmení, adresa a identifikace vlastněné nemovitosti) uvedeny v samostatných přílohách  ano  ne

**II. Upřesnění obsahu námítky**

k návrhu řešení		k procesu pořizování	
textové části	grafické části		
<input checked="" type="checkbox"/> ano <input type="checkbox"/> ne	<input checked="" type="checkbox"/> ano <input type="checkbox"/> ne	<input type="checkbox"/> ano <input checked="" type="checkbox"/> ne	

**III. Údaje o uplatněné námítce k variantě (variantám) konceptu**  I.  II.  III.

Městská část	TURANŮ
Katastrální území	DVORSKA
Parcelní čísla pozemků (adresa nemovitosti, doplňující popis lokality)	295

Obsah námítky	Vzhledem k sterban na pozemcích sousedních 2961/1 (29613; 29614; 29713) a také na pozemcích 30615 a 30813 namítám prov. zavedení parcely do plochy zahradek - I. Žádám o změnu porah 8295 na sterban.
---------------	---

**IV. Grafická příloha k námítce**  ano  ne

**V. Ostatní přílohy - zmocnění zástupce veřejnosti, ve smyslu § 23 odst.2 a 3 stavebního zákona**  ano  ne

**VI. Preference varianty konceptu**  
 I. varianta  II. varianta  III. varianta

V Brně dne 10.3.2011

.....  
podpis vlastníka / zástupce veřejnosti

Vyplněný formulář zašlete nejpozději do 10.3.2011 na adresu :  
**Magistrát města Brna, Odbor územního plánování a rozvoje, Kounicova 67, 601 67 Brno**  
(viz veřejná vyhláška)



MAGISTRÁT MĚSTA BRNA  
ODBOR ÚZEMNÍHO PLÁNOVÁNÍ A  
ROZVOJE

N 1605

Pořadové č. námítky	N/.....
MAGIS Odbor územního plánování	
Dobře:	10-03-2011

## NÁMITKA KE KONCEPTU ÚZEMNÍHO PLÁNU MĚSTA BRNA

Číslo jednací: 0106634  
Příloha

podle ustanovení § 48 odst. 2 zákona č. 183/2006 Sb., o územním plánování a stavebním řádu (stavební zákon) v platném znění

### I. Identifikační údaje vlastníka/zástupce veřejnosti podávajících námítku

Jméno, příjmení fyzické osoby/ název právnické osoby	Jaroslav Hudec
Adresa / sídlo	Blanouska 114 Brno - Jehnice 62100
Identifikace vlastněné nemovitosti	poř.parc. č. 350 v k.ú. Jehnice, zaps. na LV č. 103, pro k.ú. Jehnice

Podává-li věcně shodnou námítku více navrhovatelů, jsou údaje o nich (jméno, příjmení, adresa a identifikace vlastněné nemovitosti) uvedeny v samostatných přílohách  ano  ne

### II. Upřesnění obsahu námítky

k návrhu řešení		k procesu pořizování	
textové části	grafické části		
<input checked="" type="checkbox"/> ano <input type="checkbox"/> ne	<input checked="" type="checkbox"/> ano <input type="checkbox"/> ne	<input checked="" type="checkbox"/> ano <input type="checkbox"/> ne	

### III. Údaje o uplatněné námítce k variantě (variantám) konceptu I. II. III.

Městská část	Brno - Jehnice
Katastrální území	Jehnice
Parcelní čísla pozemků (adresa nemovitosti, doplňující popis lokality)	poř.parc. č. 350 v k.ú. Jehnice, zaps. na LV č. 103, pro k.ú. Jehnice

Obsah námítky  
z kapacitních důvodů uveden na příloženém listu

IV. Grafická příloha k námítce  ano  ne

V. Ostatní přílohy - zmocnění zástupce veřejnosti, ve smyslu § 23 odst.2 a 3 stavebního zákona  ano  ne

VI. Preference varianty konceptu  I. varianta  II. varianta  III. varianta

V Brně dne 10.3.2011  
Hudec Jaroslav  
podpis vlastníka / zástupce veřejnosti

Vyplněný formulář zašlete nejpozději do 10.3.2011 na adresu :  
Magistrát města Brna, Odbor územního plánování a rozvoje, Kounicova 67, 601 67 Brno  
(viz veřejná vyhláška)

Obsah námítky ( z kapacitních důvodů neuveden na formuláři):

Shora uvedený pozemek nacházející se v k. ú. Jehnice v lokalitě Plástky při ul. Lelekovická byla opakovaně zastupitelstvem Městské části Brno-Jehnice navrhován k provedení změny z orné půdy resp. zahrady na plochu určenou k čistému bydlení.

Uvedený návrh byl řádně projednán a je obsažen v zápise ze 43. Zasedání zastupitelstva Městské části Brno – Jehnice ze dne 12. 12. 2001. Stejně tak byl zastupitelstvem schválen návrh změny v uvedené lokalitě na 55. jeho jednání ze dne 18. 12. 2002.

Změna byla následně na základě toho navrhována ze strany ÚMČ Statutárního města Brna, Brno – Jehnice v letech 2002-2004.

OÚPR (ÚHA) tuto žádost opakovaně zamítl, s udáním různých důvodů. Tyto důvody se však později ukázaly vesměs jako zcela **neopodstatněné či nedostatečné**. Jednalo se např. o údajnou nedostatečnou kapacitu inženýrských sítí (vyvráceno vyjádřením správců jednotlivých sítí), nebo tvrzení, že je nedostatečná průjezdnost a zvýšenou hlučnost v ulici Tumaňanova na Mokré Hoře, což bylo rovněž vyvráceno studií, kterou nechal zpracovat ÚMČ Jehnice. Dále bylo tvrzeno, že na základě připomínek některých občanů Jehnic dojde v této lokalitě ke zhoršení životního prostředí. Je však zcela zřejmé, že výstavba cca 10 RD jistě nemůže způsobit závažné porušení životního prostředí a tato námítka tak nemůže vzhledem ke všem dalším okolnostem ani částečně obstát.

Změnu lokality na plochu čistého bydlení dále opětovně schválilo zastupitelstvo Městské části Brno – Jehnice dne 30. 5. 2007 na svém 104. zasedání.

Ve svém návrhu v prosinci 2002 na základě předchozího shora uvedeného schválení zastupitelstvem ÚMČ Jehnice navrhoval rovněž provést změnu ÚPN v tomto území pouze částečně. Tento návrh byl také zamítnut s odůvodněním, že je třeba zpracovat podklady pro změnu ÚPN pro celou lokalitu v celosti .

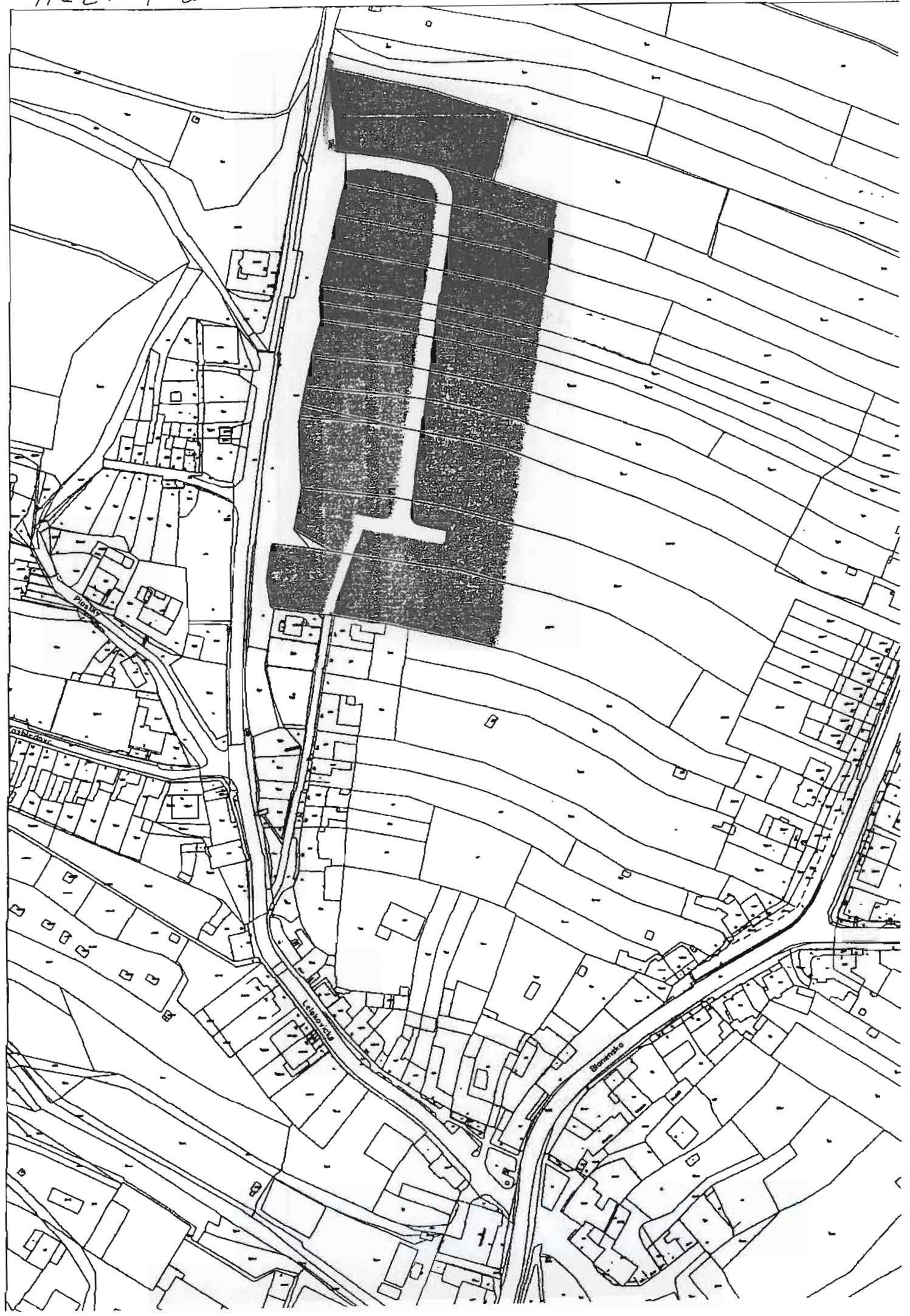
Vezmeme-li v potaz veškeré vznesené připomínky, nabízí varianta změny ÚPN podaná ÚMČ Jehnice v prosinci 2002 (příloha ), která svojí koncepcí nijak nenarušuje ani pozdější možnost změny ÚPN v celém rozsahu této lokality i výše uvedené další námítky.

**Žádám proto, aby změna ÚPmB pro shora uvedený pozemek byla provedena ve zpracování nového územního plánu Statutárního města Brna, případně v aktualizaci stávajícího.**



Масштаб: 1:2000

Кв. ЖЕХИЦЕ





MAGISTRÁT MĚSTA BRNA  
ODBOR ÚZEMNÍHO PLÁNOVÁNÍ A  
ROZVOJE

N 1823

Pořadové č. námítky	N/.....
MAGISTRÁT MĚSTA BRNA Odbor územního plánování a rozvoje	
Doslo dne:	10-03-2011

**NÁMITKA**  
**KE KONCEPTU ÚZEMNÍHO PLÁNU MĚSTA BRNA**

Č.j. MMB: 0106636

podle ustanovení § 48 odst. 2 zákona č. 183/2006 Sb., o územním plánování a stavebním řádu (stavební zákon) v platném znění

**I. Identifikační údaje vlastníka/zástupce veřejnosti podávajících námítky**

Jméno, příjmení fyzické osoby/ název právnické osoby	Flaks František Flaksova Marcela
Adresa / sídlo	oba Kšitova 216/189, Brno, PSČ 61900
Identifikace vlastněné nemovitosti	Posemek parcela číslo 3809, k.ú. Tuřany

Podává-li věcně shodnou námítku více navrhovatelů, jsou údaje o nich (jméno, příjmení, adresa a identifikace vlastněné nemovitosti) uvedeny v samostatných přílohách  ano  ne

**II. Upřesnění obsahu námítky**

k návrhu řešení		k procesu pořizování	
textové části	grafické části		
<input type="checkbox"/> ano <input type="checkbox"/> ne	<input checked="" type="checkbox"/> ano <input type="checkbox"/> ne	<input type="checkbox"/> ano <input type="checkbox"/> ne	<input type="checkbox"/> ano <input type="checkbox"/> ne

**III. Údaje o uplatněné námítce k variantě (variantám) konceptu**  I.  II.  III.

Městská část	Brno - Tuřany
Katastrální území	Tuřany
Parcelní čísla pozemků (adresa nemovitosti, doplňující popis lokality)	Posemek parcela číslo 3809


Obsah námítky

Posadujeme předložený posemek zahrnout do plochy smíšené obytné - zastřešené, v území se již nachází v sousedství rodinných domů včetně řady rekreačních chat (Mladý útrob nespíše je stavěná RD). Růsak požadujeme zastřešenosti je zřejmý z grafického vstupu zakreslen do všech tří variant. Přiblížíme informaci o paverle a kopii katastrálního mapy. Závazek je proveden i do stávajícího platného ÚP a B.

**IV. Grafická příloha k námítce**  ano  ne

**V. Ostatní přílohy - zmocnění zástupce veřejnosti**, ve smyslu § 23 odst.2 a 3 stavebního zákona  ano  ne

**VI. Preference varianty konceptu**  
 I. varianta  II. varianta  III. varianta

V Brno dne 9.3.2011  
  
 podpis vlastníka / zástupce veřejnosti

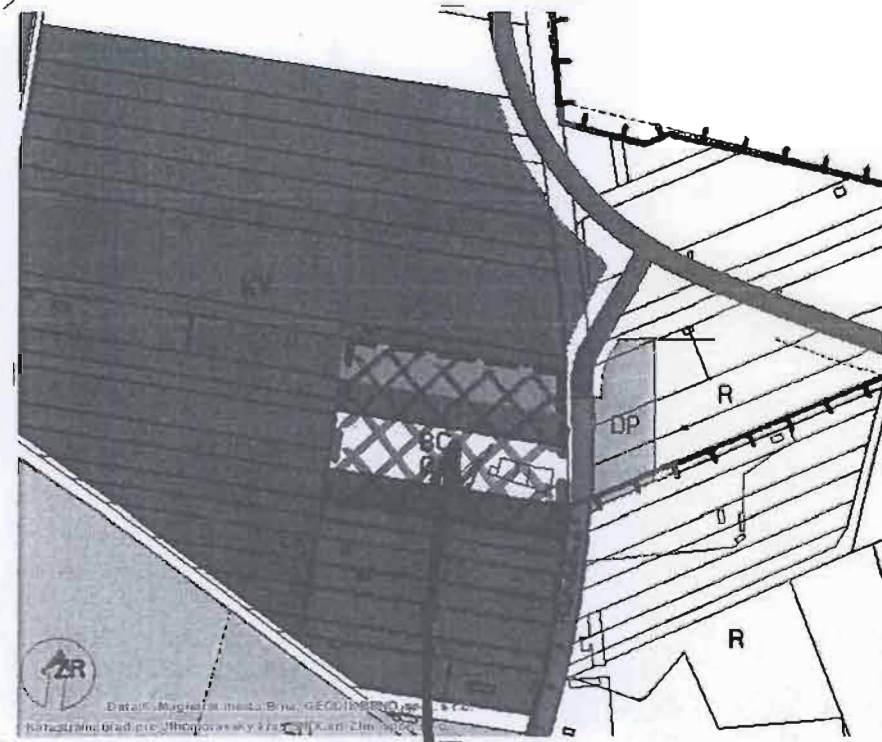
Vyplněný formulář zašlete **nejpozději do 10.3.2011** na adresu:  
**Magistrát města Brna, Odbor územního plánování a rozvoje, Kounicova 67, 601 67 Brno**  
 (viz veřejná vyhláška)

Legenda Tisk Krok zpět Krok vpřed Napověda

Územní plán města Brna - plán využití území

Aktuální stav k 16.10.2010

Územní plán Platná ÚPD Cenová mapa Dřpady Ovzduší En. koncepce Zeleň ZCHÚ, VKP, ÚSES Geologie



Mapové podklady

- Pořehopis (1:2500 - 1:20000)
- Orientační plán (1:2500 - 1:20000)
- Letecké snímky

Velikost mapy



Měřítko mapy



Vyhledávání

Parcely  Městské části

Kat.ú.: Tuřany

Č.parc.:

Informace

Parcely	
číslo parcely	3809
název KÚ	Tuřany

50 m

Zobrazit vyhlášku o ÚPmB  
Stáhnout vyhlášku o ÚPmB

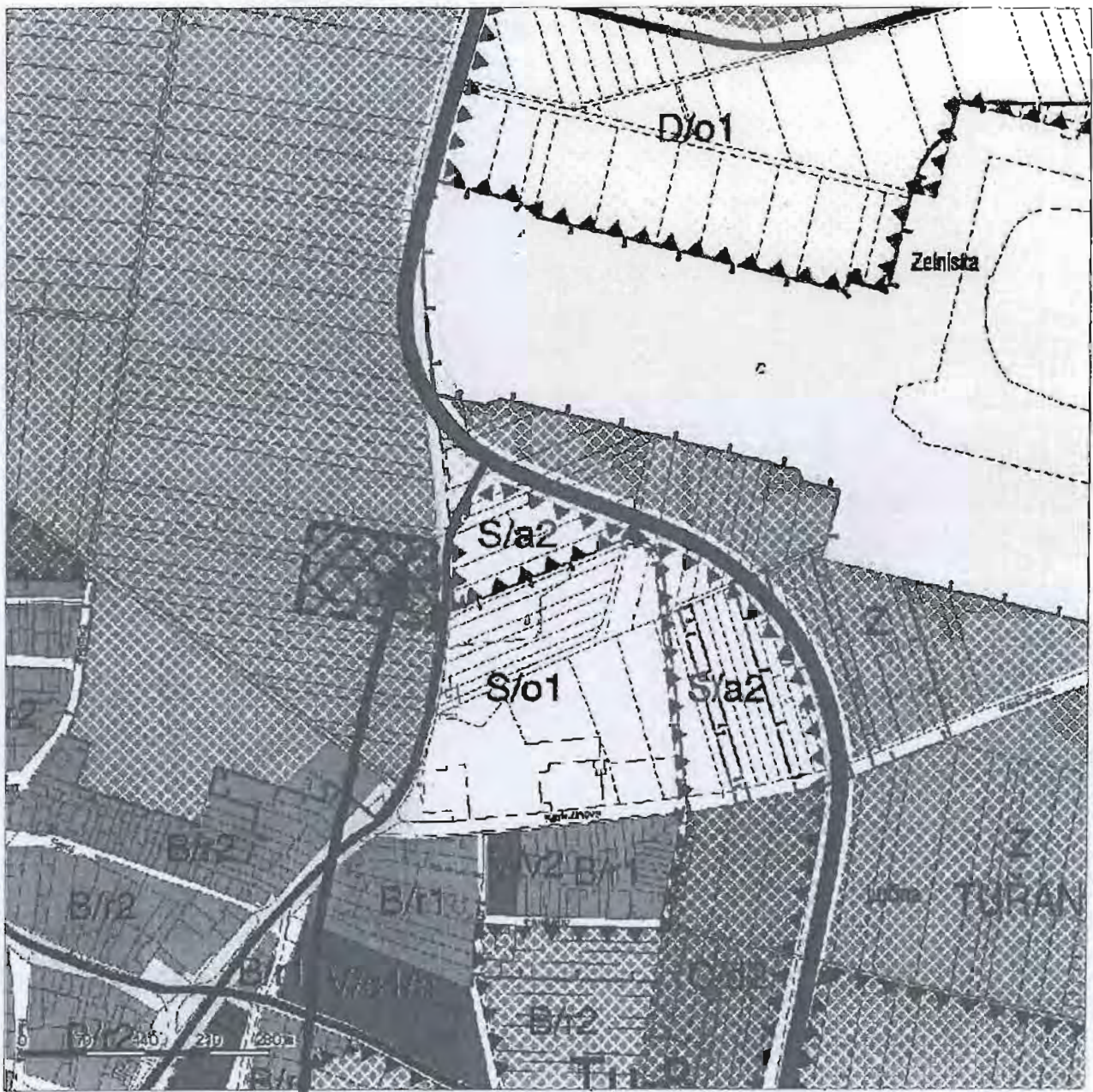


*Zalozes do stávajícího katastrálního ÚPmB*

*navrhovaná plocha*

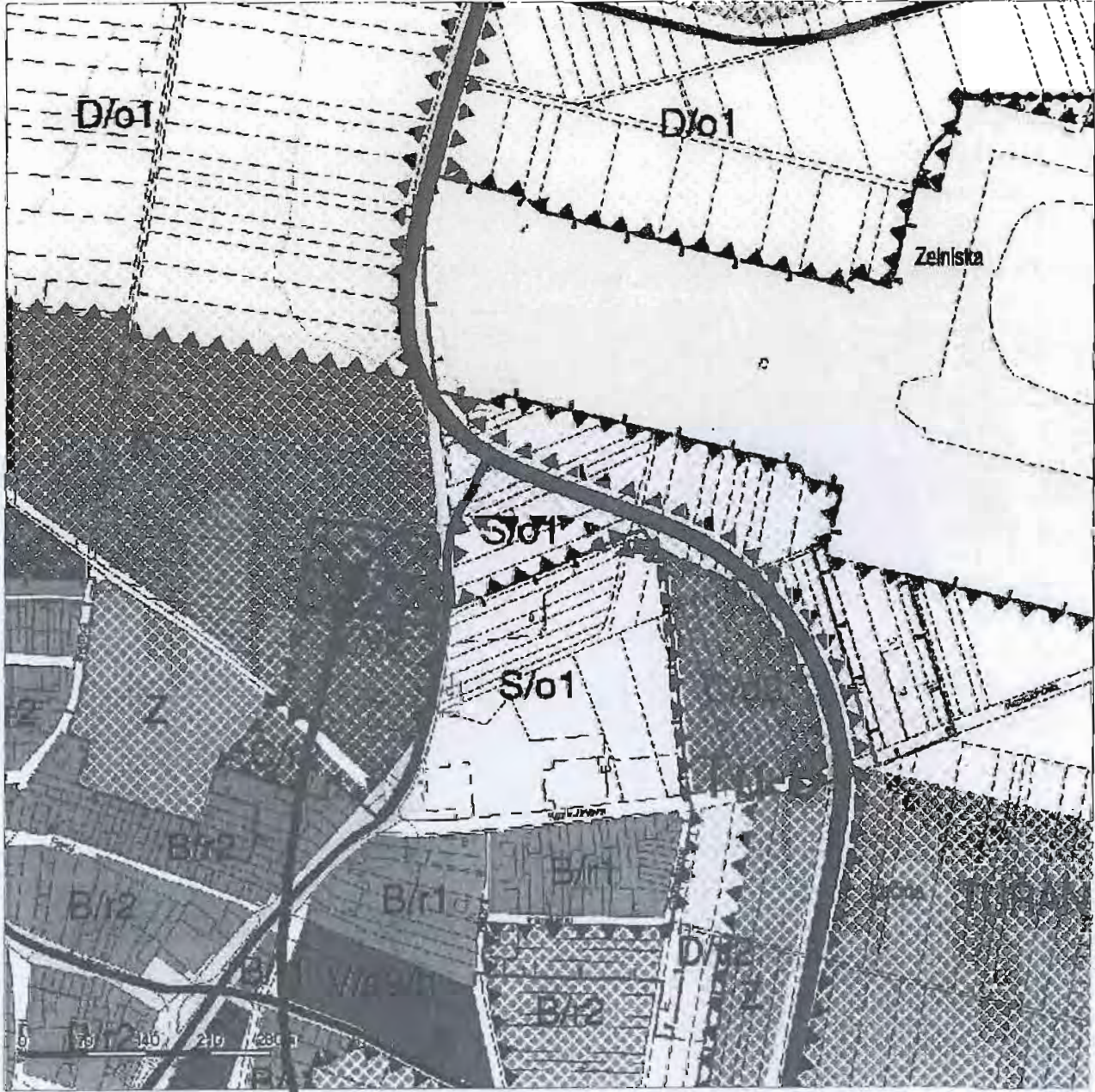

**B | R | N | O**

úp  
územní plán města Brna



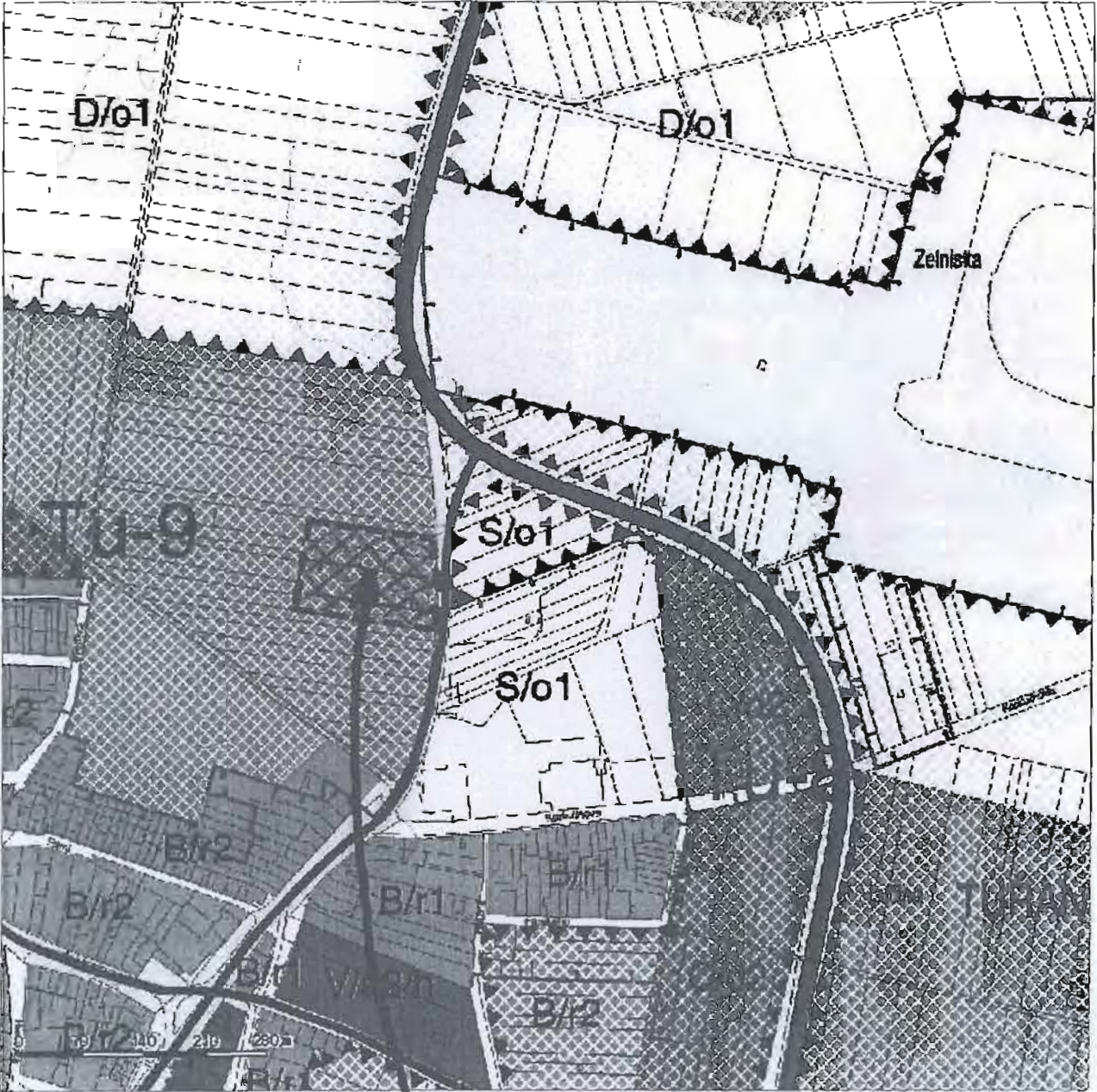

narrhovaná plocha

odkres do varianty I.



navrhovaná plocha

*čalkos do variety II.*

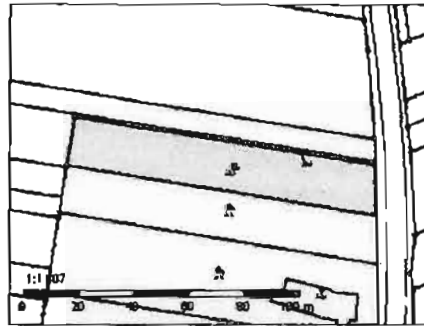


*Detail z varianty III.*

*navrhovaná plocha*

**Informace o parcele**

Parcelní číslo: 3809  
 Výměra [m<sup>2</sup>]: 2034  
 Katastrální území: Tuřany 612171  
 Číslo LV: 502  
 Typ parcely: Parcela katastru nemovitostí  
 Mapový list: DKM  
 Určení výměry: Ze souřadnic v S-JTSK  
 Druh pozemku: zahrada



Zobrazení v grafickém prohlížeči

Sousední parcely

**Vlastníci, jiní oprávnění**

Vlastnické právo		
Jméno/název	Adresa	Podíl
SJM Flaks František a Flaksová Marcela		
František Flaks	Kširova 216/189, Brno, Horní Heršpice, 619 00	
Marcela Flaksová	Kširova 216/189, Brno, Horní Heršpice, 619 00	

**Způsob ochrany nemovitosti**

Název
zemědělský půdní fond

**Seznam BPEJ**

BPEJ	Výměra
20401	723
20501	1311

**Omezení vlastnického práva**

Nejsou evidována žádná omezení.

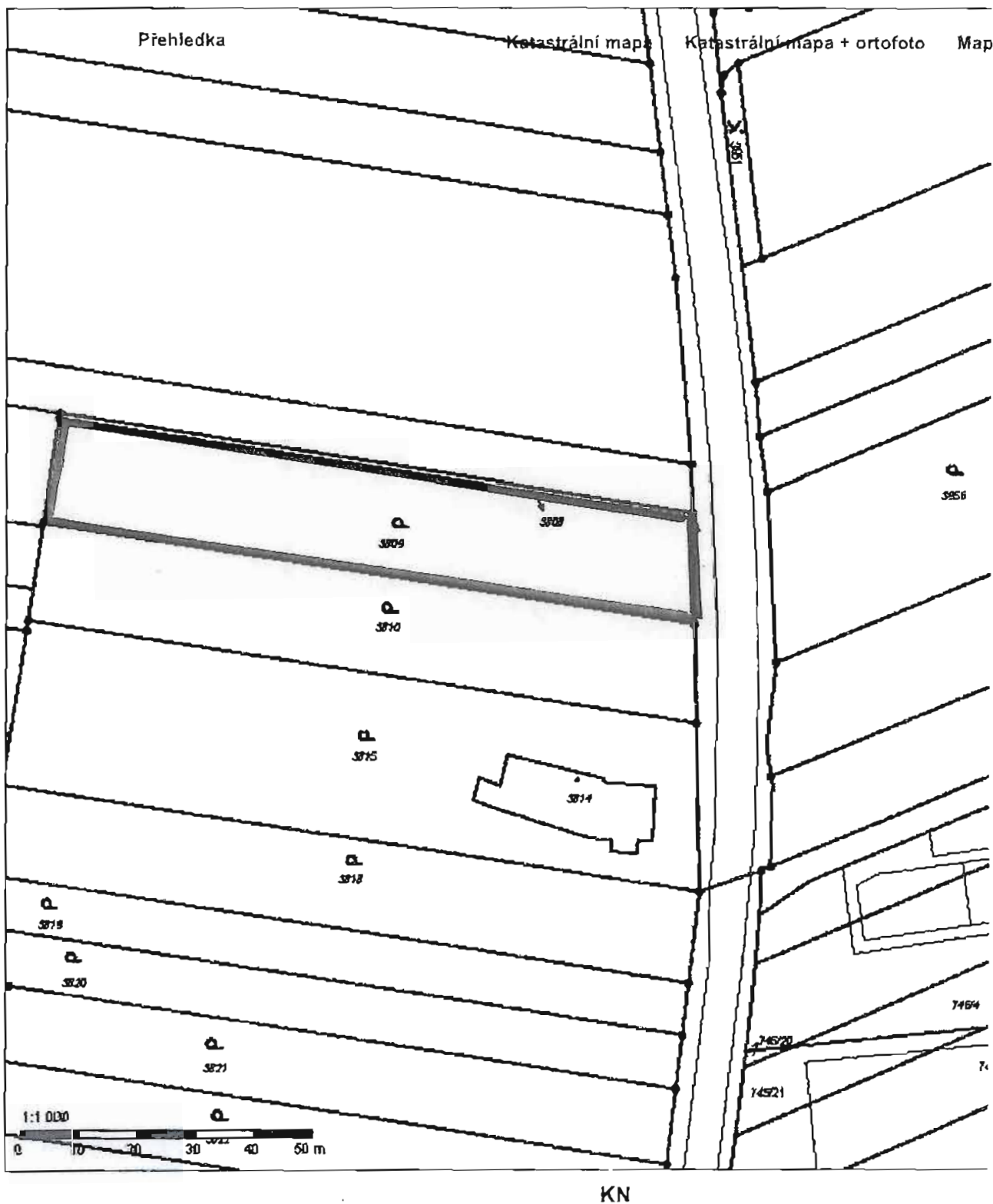
**Jiné zápisy**

Nejsou evidovány žádné jiné zápisy.

Zobrazené údaje mají informativní charakter.

Nemovitost je v územním obvodu, kde státní správu katastru nemovitostí ČR vykonává Katastrální úřad pro Jihomoravský kraj, Katastrální pracoviště Brno-město

Platnost k 10.03.2011 09:11:42



Podrobnější informace k používání mapy, aktualizaci dat a jejího obsahu jsou uvedeny v [návodě](#) (PDF formát).





územní plán města Brna

MAGISTRÁT MĚSTA BRNA  
ODBOR ÚZEMNÍHO PLÁNOVÁNÍ A  
ROZVOJE

N 1822

Pořadové č. námítky	N/.....
MAGISTRÁT MĚSTA BRNA Odbor územního plánování a rozvoje	
Došlo dne:	10-03-2011

<b>NÁMITKA</b>	Č.j. MMB: 0106/649
<b>KE KONCEPTU ÚZEMNÍHO PLÁNU MĚSTA BRNA</b>	Příl: .....

podle ustanovení § 48 odst. 2 zákona č. 183/2006 Sb., o územním plánování a stavebním řádu (stavební zákon) v platném znění

**I. Identifikační údaje vlastníka/zástupce veřejnosti podávajících námítku**

Jméno, příjmení fyzické osoby/ název právnické osoby	Sau Bartl
Adresa / sídlo	Revoluční 239/25, Brno, PSČ 62000
Identifikace vlastněné nemovitosti	Pozemek parcel. číslo 3810, k.ú. Turany
Podává-li věcně shodnou námítku více navrhovatelů, jsou údaje o nich (jméno, příjmení, adresa a identifikace vlastněné nemovitosti) uvedeny v samostatných přílohách	<input type="checkbox"/> ano <input type="checkbox"/> ne

**II. Upřesnění obsahu námítky**

k návrhu řešení		k procesu pořizování	
textové části	grafické části		
<input type="checkbox"/> ano <input type="checkbox"/> ne	<input checked="" type="checkbox"/> ano <input type="checkbox"/> ne	<input type="checkbox"/> ano <input type="checkbox"/> ne	

**III. Údaje o uplatněné námítce k variantě (variantám) konceptu**

I.  II.  III.

Městská část	Brno - Turany
Katastrální území	Turany
Parcelní čísla pozemků (adresa nemovitosti, doplňující popis lokality)	3810
Obsah námítky	<p>Poradujeme, předurčit pozemek zachovat do plochy současně obytné - zastavitelné.</p> <p>V území je již stávající rodinný dům a chata. Zalesnění je společní a velmi přiléhá k nevhodně umístěné Flaksově.</p> <p>Dokládáme informace o pozemku a kopii katastrálního mapy s územnímu předurčením pozemku.</p>

<b>IV. Grafická příloha k námítce</b>	<input checked="" type="checkbox"/> ano via námítka ma: Flaksovi <input type="checkbox"/> ne
---------------------------------------	---

<b>V. Ostatní přílohy - zmocnění zástupce veřejnosti, ve smyslu § 23 odst.2 a 3 stavebního zákona</b>	<input type="checkbox"/> ano <input type="checkbox"/> ne
---	--

<b>VI. Preference varianty konceptu</b>	<input type="checkbox"/> I. varianta <input checked="" type="checkbox"/> II. varianta <input type="checkbox"/> III. varianta
---	--

V ..... Brno ..... dne ..... 9.3.2011 .....	 podpis vlastníka / zástupce veřejnosti
---	--

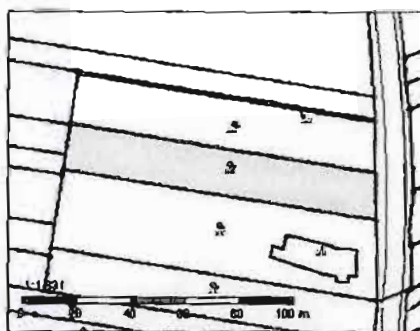
Vyplněný formulář zašlete nejpozději do 10.3.2011 na adresu :

Magistrát města Brna, Odbor územního plánování a rozvoje, Kounicova 67, 601 67 Brno

(viz veřejná vyhláška)

**Informace o parcele**

Parcelní číslo: 3810  
 Výměra [m<sup>2</sup>]: 1975  
 Katastrální území: Tuřany 612171  
 Číslo LV: 1324  
 Typ parcely: Parcela katastru nemovitostí  
 Mapový list: DKM  
 Určení výměry: Ze souřadnic v S-JTSK  
 Druh pozemku: zahrada



Zobrazení v grafickém prohlížeči

Sousední parcely

**Vlastníci, jiní oprávnění**

Vlastnické právo		
Jméno/název	Adresa	Podíl
Jan Bartl	Revoluční 239/25, Brno, Tuřany, 620 00	

**Způsob ochrany nemovitostí**

Název
zemědělský půdní fond

**Seznam BPEJ**

BPEJ	Výměra
20401	115
20501	1860

**Omezení vlastnického práva**

Nejsou evidována žádná omezení.

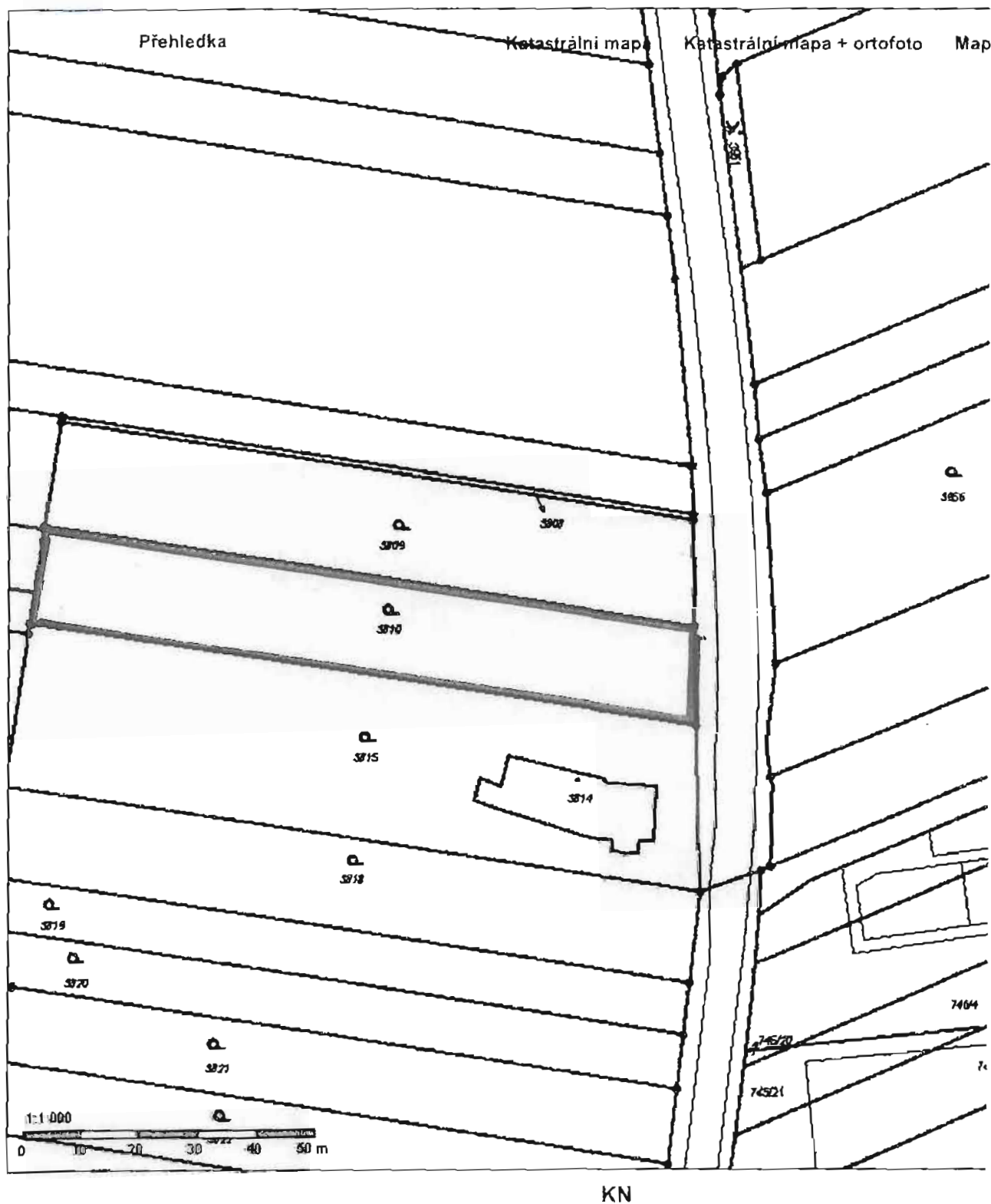
**Jiné zápisy**

Nejsou evidovány žádné jiné zápisy.

Zobrazené údaje mají informativní charakter.

Nemovitost je v územním obvodu, kde státní správu katastru nemovitostí ČR vykonává Katastrální úřad pro Jihoomoravský kraj, Katastrální pracoviště Brno-město

Platnost k 10.03.2011 11:09:10



Podrobnější informace k používání mapy, aktualizaci dat a jejího obsahu jsou uvedeny v [návodě](#) (PDF formát).



MAGISTRÁT MĚSTA BRNA  
ODBOR ÚZEMNÍHO PLÁNOVÁNÍ A  
ROZVOJE

N1821

Pořadové číslo	MAGISTRÁT MĚSTA BRNA
	Odbor územního plánování a rozvoje
Došlo dne:	10-33-2011

Čj MMB  
Přil:

0106677

## NÁMITKA KE KONCEPTU ÚZEMNÍHO PLÁNU MĚSTA BRNA

podle ustanovení § 48 odst. 2 zákona č. 183/2006 Sb., o územním plánování a stavebním řádu (stavební zákon) v platném znění

### I. Identifikační údaje vlastníka/zástupce veřejnosti podávajících námitku

Jméno, příjmení fyzické osoby/ název právnické osoby	Josef Šik
Adresa / sídlo	Turánsko 'nduosti' 814/21, Brno, PSČ 62000
Identifikace vlastněné nemovitosti	Pozemkové parcely č. 3818, k.ú. Turánský
Podává-li věcně shodnou námitku více navrhovatelů, jsou údaje o nich (jméno, příjmení, adresa a identifikace vlastněné nemovitosti) uvedeny v samostatných přílohách	<input type="checkbox"/> ano <input type="checkbox"/> ne

### II. Upřesnění obsahu námítky

k návrhu řešení	k procesu pořizování
textové části <input type="checkbox"/> ano <input type="checkbox"/> ne	grafické části <input checked="" type="checkbox"/> ano <input type="checkbox"/> ne
	<input type="checkbox"/> ano <input type="checkbox"/> ne

### III. Údaje o uplatněné námitce k variantě (variantám) konceptu

I.  II.  III.

Městská část	Brno - Turánský
Katastrální území	Turánský
Parcelní čísla pozemků (adresa nemovitosti, doplňující popis lokality)	3818
Obsah námítky	<p>Podávám návrh na změnu územního plánu z důvodu změny účelu pozemku z bydlení na občanské vybavení - zastavovací.</p> <p>V území je již stávající rodinný dům a dvůr. Zahrada je společně v režii přílohy k nemovitosti nemovitosti Flakových.</p> <p>Pokládám za informace o parcelě a kopii katastrální mapy s vyznačením parcelní čísla 3818.</p>

### IV. Grafická příloha k námitce

ano viz námitka měst. Flakovi  
 ne

### V. Ostatní přílohy

- zmocnění zástupce veřejnosti, ve smyslu § 23 odst. 2 a 3 stavebního zákona  ano  ne

### VI. Preference varianty konceptu

I. varianta  II. varianta  III. varianta

V Brně dne 9. 3. 2011

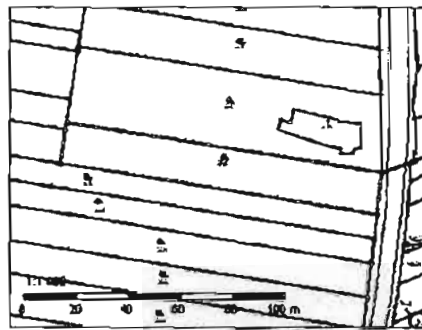
podpis vlastníka/zástupce veřejnosti

Vyplněný formulář zašlete nejpozději do 10.3.2011 na adresu :

Magistrát města Brna, Odbor územního plánování a rozvoje, Kounicova 67, 601 67 Brno  
(viz veřejná vyhláška)

**Informace o parcele**

Parcelní číslo: 3818  
 Výměra [m<sup>2</sup>]: 1950  
 Katastrální území: Tuřany 612171  
 Číslo LV: 635  
 Typ parcely: Parcela katastru nemovitostí  
 Mapový list: DKM  
 Určení výměry: Ze souřadnic v S-JTSK  
 Druh pozemku: zahrada



Zobrazení v grafickém prohlížeči

Sousední parcely

**Vlastníci, jiní oprávnění**

Vlastnické právo		
Jméno/název	Adresa	Podíl
Josef Šik	Tuřanské náměstí 814/21, Brno, Tuřany, 620 00	

**Způsob ochrany nemovitosti**

Název
zemědělský půdní fond

**Seznam BPEJ**

BPEJ	Výměra
20501	1950

**Omezení vlastnického práva**

Nejsou evidována žádná omezení.

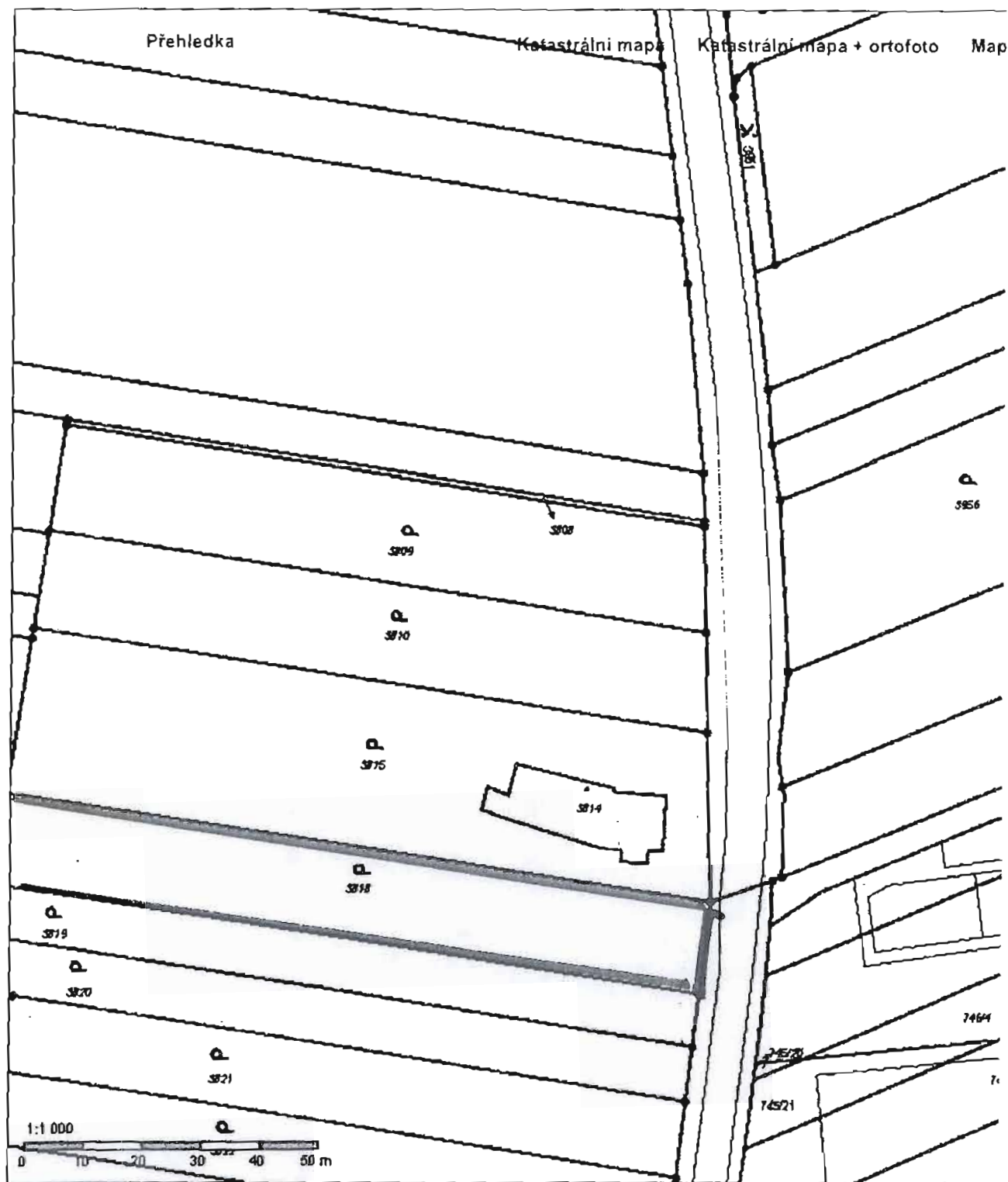
**Jiné zápisy**

Nejsou evidovány žádné jiné zápisy.

Zobrazené údaje mají informativní charakter.

Nemovitost je v územním obvodu, kde státní správu katastru nemovitostí ČR vykonává Katastrální úřad pro Jihomoravský kraj, Katastrální pracoviště Brno-město

Platnost k 10.03.2011 11:09:10



Podrobnější informace k používání mapy, aktualizaci dat a jejího obsahu jsou uvedeny v [nápořádě \(PDF formát\)](#).



územní plán města Brna

MAGISTRÁT MĚSTA BRNA  
ODBOR ÚZEMNÍHO PLÁNOVÁNÍ A  
ROZVOJE

Pořadové č. námítky

NI.....

MAGISTRÁT MĚSTA BRNA  
Odbor územního plánování a rozvoje

Došlo dne: 10-03-2011

Č.j. MMB: 0106666

N 1633

## NÁMITKA KE KONCEPTU ÚZEMNÍHO PLÁNU MĚSTA BRNA

podle ustanovení § 48 odst. 2 zákona č. 183/2006 Sb., o územním plánování a stavebním řádu (stavební zákon) v platném znění

### I. Identifikační údaje vlastníka/zástupce veřejnosti podávající námítku

Jméno, příjmení fyzické osoby/ název právnické osoby	MIROSLAV FRYBORT
Adresa / sídlo	ŽAROŠICE 331, 696 34
Identifikace vlastněné nemovitosti	POZEMKY NA P.Č. 685, 686, 688 STAVBA Č.P. 393 VSE V K.Ú. KOMÁROV

Podává-li věcně shodnou námítku více navrhovatelů, jsou údaje o nich (jméno, příjmení, adresa a identifikace vlastněné nemovitosti) uvedeny v samostatných přílohách  ano  ne

### II. Upřesnění obsahu námítky

k návrhu řešení		k procesu požizování	
textové části <input checked="" type="checkbox"/> ano <input type="checkbox"/> ne	grafické části <input checked="" type="checkbox"/> ano <input type="checkbox"/> ne	<input type="checkbox"/> ano <input type="checkbox"/> ne	<input type="checkbox"/> ano <input type="checkbox"/> ne

### III. Údaje o uplatněné námítce k variantě (variantám) konceptu I. II. III.

Městská část	BRNO - JIH
Katastrální území	KOMÁROV
Parcelní čísla pozemků (adresa nemovitosti, doplňující popis lokality)	P.Č. 685, 686, 688 Č.P. 393/14
Obsah námítky	VIZ PŘÍLOHA

IV. Grafická příloha  
k námítce  ano  ne

V. Ostatní přílohy  
- zmocnění zástupce veřejnosti, ve smyslu § 23 odst. 2 a 3 stavebního zákona  ano  ne

### VI. Preference varianty konceptu

I. varianta  II. varianta  III. varianta

V BRNE dne 9/3/2011

podpis vlastníka / zástupce veřejnosti

Vyplněný formulář zašlete nejpozději do 10.3.2011 na adresu :

Magistrát města Brna, Odbor územního plánování a rozvoje, Kounicova 67, 601 67 Brno  
(viz veřejná vyhláška)

## **Příloha k námitce ke konceptu územního plánu města Brna podané dne 10. března 2011**

**Ing. Miroslavem Frýbortem, r.č. 480419/456 bytem Žarošice 331, PSČ 696 34, který je vlastníkem/spoluvlastníkem následujících dotčených nemovitostí:**

pozemku p.č. 688 o výměře 231 m<sup>2</sup>  
pozemku p.č. 685 o výměře 371 m<sup>2</sup>  
pozemku p.č. 686 o výměře 150 m<sup>2</sup>  
stavby č.p. 393 na pozemku p.č. 685  
vše v k.ú. Komárov

### **OBSAH NÁMITKY:**

#### **A) Vedení VMO Komárovem**

Zásadně nesouhlasím s navrhovaným způsobem vedení Velkého městského okruhu (dále „VMO“) Komárovem. Varianta konceptu ÚpmB I. a III. počítající s vyústěním tunelu VMO v oblasti dnešních tenisových kurtů mezi ulicemi Kšírova, Jeneweinova a Studniční je z moho pohledu nepřijatelná zejména z důvodu celkového znehodnocení nemovitostí a kvality bydlení obyvatel ulic Kšírova (domy na severní straně ulice od Mariánského náměstí ke Svatce), Jeneweinova, Studniční a Klášterského.

Jednoznačně se přikláním k variantě s vyústěním tunelu VMO až za řekou Svatkou v oblasti ulice Vodařská, která byla obsažena v návrhové studii, jež byla projednávána v minulých letech místním zastupitelstvem, a která je dle mých informací jednou z variant zvažovanou budoucím investorem stavby - Ředitelstvím silnic a dálnic.

Ve srovnání s Variantou I. a III. Konceptu ÚpmB by mnou navrhovaná varianta dramaticky snížila (už teď vysoké) zatížení obyvatel výše zmíněných ulic hlukem a prachem z automobilové dopravy. Dále by nevyžadovala násilné zásahy do soukromého vlastnictví na parcelách, kde je dnes sportovní areál a umožnila vyřešit napojení nově plánované ulice na pravé straně Svatky na VMO s výrazně menšími územními nároky.

V případě nemožnosti přemístit vyústění tunelu až za řeku Svatku do oblasti ulice Vodařská, tak jak je navrhováno výše doporučuji variantu II. Konceptu.

#### **B) Rozvojová lokalita KV-3**

Nesouhlasím s návrhem rozvojové lokality KV-3 a navrhuji, aby byla parcely 677, 678, 679, 680/1 a 2, 681, 682, 683, 684, 685, 686 a 688 v k.ú. Komárov vedeny nadále jako plocha stabilizovaná obytná. Některé domy na pravé straně ulice Kšírova byly nákladně rekonstruovány, jiné se dle potvrzení vlastníků k rekonstrukci chystají a navrhované začlenění do rozvojové lokality KV-3 by v budoucnu umožnilo takové využití, které by mohlo přispět ke snížení komfortu bydlení v této oblasti.

Dále odmítám jakoukoli výstavbu na parcelách 661, 663/1, 665, 667, 668, 669, 671, 672 a 673. Tato plocha je momentálně využívána jako zahrádka a představuje jednu z mála zelených ploch v jinak velmi industriálním a auty zahlceném Komárově. Domníváme se, že element městské zeleně je v oblasti Brna-Jih ve všech variantách Konceptu ÚpmB výrazně podceňen. Navrhuji proto, aby alespoň na těchto parcelách byly zřízeny plochy městské zeleně.





MAGISTRÁT MĚSTA BRNA  
 ODBOR ÚZEMNÍHO PLÁNOVÁNÍ A  
 ROZVOJE

N 1632

Pořadové č. námítky	N/.....
MAGISTRÁT MĚSTA BRNA Odbor územního plánování a rozvoje	
Došlo dne:	10-03-2011

## NÁMITKA KE KONCEPTU ÚZEMNÍHO PLÁNU MĚSTA BRNA

Č.j. MMB: 1006/672

Přílohy:

podle ustanovení § 48 odst. 2 zákona č. 183/2006 Sb., o územním plánování a stavebním řádu (stavební zákon) v platném znění

### I. Identifikační údaje vlastníka/zástupce veřejnosti podávajících námítku

Jméno, příjmení fyzické osoby/ název právnické osoby	<u>Mgr. Jarmila STEHLÍKOVÁ</u>
Adresa / sídlo	<u>BRNO, 61700, Jenušovicova 51/9</u>
Identifikace vlastněné nemovitosti	<u>parc. 907 - Brno - Komořov</u>
Podává-li věcně shodnou námítku více navrhovatelů, jsou údaje o nich (jméno, příjmení, adresa a identifikace vlastněné nemovitosti) uvedeny v samostatných přílohách	<input type="checkbox"/> ano <input type="checkbox"/> ne

### II. Upřesnění obsahu námítky

k návrhu řešení		k procesu pořizování	
textové části	grafické části		
<input type="checkbox"/> ano <input type="checkbox"/> ne	<input type="checkbox"/> ano <input type="checkbox"/> ne	<input type="checkbox"/> ano <input type="checkbox"/> ne	<input type="checkbox"/> ano <input type="checkbox"/> ne

### III. Údaje o uplatněné námítkě k variantě (variantám) konceptu

I.  II.  III.

Městská část	<u>BRNO - JIH</u>
Katastrální území	<u>Komořov</u>
Parcelní čísla pozemků (adresa nemovitosti, doplňující popis lokality)	<u>907</u>
Obsah námítky	<p><u>Dávám, aby objekty 907 a 906 byly stabilizovány a okolní parcely byly zachovány jako zelená plocha veřejné zeleně. Důvod: veškerá další zelená plocha je obětí developerským zájmem a jím spřízněným - na Komořov, u sběrné a u st. Komořov. Na parcelách 908, 907, 769 a dalších - viz námítka OS Pro Brno - jít si ne- přejeme vzhledu dalších bytů ani kanceláří, které je v Brně dost volných. Zastavte současně objekty v Brně a nepropínejte se na úkor majitele dvojnásobí u Komořov.</u></p>

IV. Grafická příloha k námítkě	<input checked="" type="checkbox"/> ano <input type="checkbox"/> ne
--------------------------------	--

V. Ostatní přílohy - zmocnění zástupce veřejnosti, ve smyslu § 23 odst.2 a 3 stavebního zákona	<input checked="" type="checkbox"/> ano <input type="checkbox"/> ne
--	---

VI. Preference varianty konceptu	<input type="checkbox"/> I. varianta <input checked="" type="checkbox"/> II. varianta <input checked="" type="checkbox"/> III. varianta
----------------------------------	---

V <u>BRNO</u> dne <u>9. 3. 2011</u>	<u>Mgr. Jarmila Stehlíková</u> příjmení a jméno příjmení vlastníka / zástupce veřejnosti
-------------------------------------	--

Vyplněný formulář zašlete **nejpozději do 10.3.2011** na adresu :

**Magistrát města Brna, Odbor územního plánování a rozvoje, Kounicova 67, 601 67 Brno**

(viz veřejná vyhláška)



MAGISTRÁT MĚSTA BRNA  
ODBOR ÚZEMNÍHO PLÁNOVÁNÍ A  
ROZVOJE

N 1624

Pořadové č. námítky	N.....
MAGISTRÁT MĚSTA BRNA Odbor územního plánování a rozvoje	
Došlo dne:	10-03-2011

**NÁMITKA**  
**KE KONCEPTU ÚZEMNÍHO PLÁNU MĚSTA BRNA**

Č.j. MMB: 1106649

podle ustanovení § 48 odst. 2 zákona č. 183/2006 Sb., o územním plánování a stavebním řádu (stavební zákon) v platném znění

**I. Identifikační údaje vlastníka/zástupce veřejnosti podávající námitku**

Jméno, příjmení fyzické osoby/ název právnické osoby	<u>OS Pro Brno-jih</u>
Adresa / sídlo	<u>Brno, Jenevská 51/9, 61700</u>
Identifikace vlastněné nemovitosti	<u>IC: 22726551</u>

Podává-li věcně shodnou námitku více navrhovatelů, jsou údaje o nich (jméno, příjmení, adresa a identifikace vlastněné nemovitosti) uvedeny v samostatných přílohách  ano  ne

**II. Upřesnění obsahu námítky**

k návrhu řešení		k procesu pořizování	
textové části	grafické části		
<input type="checkbox"/> ano <input type="checkbox"/> ne	<input type="checkbox"/> ano <input type="checkbox"/> ne	<input type="checkbox"/> ano <input type="checkbox"/> ne	<input type="checkbox"/> ano <input type="checkbox"/> ne

**III. Údaje o uplatněné námitce k variantě (variantám) konceptu**  I.  II.  III.

Městská část	<u>Brno-jih</u>
Katastrální území	<u>Komárov</u>
Parcelní čísla pozemků (adresa nemovitosti, doplňující popis lokality)	
Obsah námítky	<u>Ladnice, aby pozemky 1847, 1848, 1849, 770/6, 770/908, 769, 761, 760, 772, 770/7, 770/5, 771, 770/2, 1848, 716/4, 716/3, 1863, 1854/6, 1853, 1845/4, 1845/5, 1845/4, 1850, 1857, 1855, 1856/1, 1861, 1860, 1859, 1752/4, 908 - existely nacházejí jako zelená plocha - veřejná zelená a dle územního absolutní absence zelené od ulice v celé podlání Komárov. Částečně obyčejně 907 a 906 jako stabilizovaných plochův uplatněny by zejména změna parcel. čísel, provedení a topogr. situace.</u>

**IV. Grafická příloha k námitce**  ano  ne

**V. Ostatní přílohy - zmocnění zástupce veřejnosti**, ve smyslu § 23 odst. 2 a 3 stavebního zákona  ano  ne

**VI. Preference varianty konceptu**  
 I. varianta  II. varianta  III. varianta

V Brno dne 9. III. 2011  
OS Pro Brno-jih  
 občanské sdružení  
 podpis vlastníka/zástupce veřejnosti

Vyplněný formulář zašlete **nejpozději do 10.3.2011** na adresu :  
 Jenevská 51/9  
 617 00 Brno  
**Magistrát města Brna, Odbor územního plánování a rozvoje, Kounicova 67, 601 67 Brno**  
 (viz veřejná vyhláška)

N 1625



MAGISTRÁT MĚSTA BRNA  
ODBOR ÚZEMNÍHO PLÁNOVÁNÍ A  
ROZVOJE

Pořadové číslo námítky	MAGISTRÁT MĚSTA BRNA Odbor územního plánování a rozvoje
Došlo dne:	10-03-2011

**NÁMITKA**  
**KE KONCEPTU ÚZEMNÍHO PLÁNU MĚSTA BRNA**

Č.j. MMB: 0106/682  
Příl.:

podle ustanovení § 48 odst. 2 zákona č. 183/2006 Sb., o územním plánování a stavebním řádu (stavební zákon) v platném znění

**I. Identifikační údaje vlastníka/zástupce veřejnosti podávajících námítku**

Jméno, příjmení fyzické osoby/ název právnické osoby	OŠ Pro Brno - jih			
Adresa / sídlo	Brno, Jeneševicova 51/9, 60200			
Identifikace vlastněné nemovitosti	Kč: 227 26 551			
Podává-li věcně shodnou námítku více navrhovatelů, jsou údaje o nich (jméno, příjmení, adresa a identifikace vlastněné nemovitosti) uvedeny v samostatných přílohách	<input type="checkbox"/>	ano	<input type="checkbox"/>	ne

**II. Upřesnění obsahu námítky**

k návrhu řešení		k procesu pořizování		
textové části	grafické části	<input type="checkbox"/>	ano <input type="checkbox"/>	ne
<input type="checkbox"/> ano <input type="checkbox"/> ne	<input type="checkbox"/> ano <input type="checkbox"/> ne	<input type="checkbox"/>	ano <input type="checkbox"/>	ne


**III. Údaje o uplatněné námítce k variantě (variantám) konceptu**  I.  II.  III.

Městská část	Brno - jih
Katastrální území	Konec
Parcelní čísla pozemků (adresa nemovitosti, doplňující popis lokality)	
Obsah námítky	Viz příloha

**IV. Grafická příloha k námítce**  ano  ne

**V. Ostatní přílohy - zmocnění zástupce veřejnosti**, ve smyslu § 23 odst.2 a 3 stavebního zákona  ano  ne

**VI. Preference varianty konceptu**  I. varianta  II. varianta  III. varianta

V Brně dne 9. III. 2011  
  
 podpis vlastníka / zástupce veřejnosti

Vyplněný formulář zašlete nejpozději do 10.3.2011 na adresu :  
**Magistrát města Brna, Odbor územního plánování a rozvoje, Kounicova 67, 601 67 Brno**  
 (viz veřejná vyhláška)

Občanské sdružení  
**PRO BRNO - JIH**  
 Jeneševicova 51/9  
 60200 Brno

## Příloha

### OBSAH NÁMITKY:

#### *K bodu 4* **A) Vedení VMO Komárovem**

Zásadně nesouhlasíme s navrhovaným způsobem vedení Velkého městského okruhu (dále „VMO“) Komárovem. Varianta konceptu ÚpmB I. a III. počítající s vyústěním tunelu VMO v oblasti dnešních tenisových kurtů mezi ulicemi Kšírova, Jeneweinova a Studniční je z našeho pohledu nepřijatelná zejména z důvodu celkového znehodnocení nemovitostí a kvality bydlení obyvatel ulic Kšírova (domy na severní straně ulice od Mariánského náměstí ke Svatce), Jeneweinova, Studniční a Klášterského.

Jednoznačně se přikláníme k variantě s vyústěním tunelu VMO až za řekou Svatkou v oblasti ulice Vodařská, která byla obsažena v návrhové studii, jež byla projednávána v minulých letech místním zastupitelstvem, a která je dle našich informací jednou z variant zvažovanou budoucím investorem stavby - Ředitelstvím silnic a dálnic.


Ve srovnání s Variantou I. a III. Konceptu ÚpmB by námi navrhovaná varianta dramaticky snížila (už teď vysoké) zatížení obyvatel výše zmíněných ulic hlukem a prachem z automobilové dopravy. Dále by nevyžadovala násilné zásahy do soukromého vlastnictví na parcelách, kde je dnes sportovní areál a umožnila vyřešit napojení nově plánované ulice na pravé straně Svatky na VMO s výrazně menšími územními nároky.

#### **B) Rozvojová lokalita KV-3**

Nesouhlasíme s návrhem rozvojové lokality KV-3 a navrhuje, aby byla parcely 677, 678, 679, 680/1 a 2, 681, 682, 683, 684, 685, 686 a 688 v k.ú. Komárov vedeny nadále jako plocha stabilizovaná obytná. Některé domy na pravé straně ulice Kšírova byly nákladně rekonstruovány, jiné se dle potvrzení vlastníků k rekonstrukci chystají a navrhované začlenění do rozvojové lokality KV-3 by v budoucnu umožnilo takové využití, které by mohlo přispět ke snížení komfortu bydlení v této oblasti.

Dále odmítáme jakoukoli výstavbu na parcelách 661, 663/1, 665, 667, 668, 669, 671, 672 a 673. Tato plocha je momentálně využívána jako zahrádka a představuje jednu z mála zelených ploch v jinak velmi industriálním a auty zahlceném Komárově. Domníváme se, že element městské zeleně je v oblasti Brna-Jih ve všech variantách Konceptu ÚpmB výrazně podceňen. Navrhujeme proto, aby alespoň na těchto parcelách byly zřízeny plochy městské zeleně.

Občanské sdružení  
**PRO BRNO - JIH**  
Jeneweinova 51/9  
617 00 Brno



N 1626



Magistrát města Brna,  
Odbor územního plánování a rozvoje,  
Kounicova 67, 601 67 Brno

## NÁMITKA

### KE KONCEPTU ÚZEMNÍHO PLÁNU MĚSTA BRNA

podle ustanovení § 48 odst. 2 zákona č. 183/2006 Sb., o územním plánování a stavebním řádu (stavební zákon) v platném znění

#### I. Identifikační údaje zástupce veřejnosti podávající námitku:

název osoby: ing. Bernard Rampáček

Adresa / sídlo: **Hlavní 97, Popice 691 27**

Identifikace vlastněné nemovitosti: rodinný dům Konopná č.p. 8, Brno 617 000

p.č. 1332, k.ú. Komárov

Podává-li věcně shodnou námitku více navrhovatelů, jsou údaje o nich (jméno, příjmení, adresa a identifikace vlastněné nemovitosti) uvedeny v samostatných přílohách

ne

#### II. Upřesnění obsahu námítky

##### k návrhu řešení

textové části  
ano

grafické části  
ano

##### k procesu pořizování

ano

#### III. Údaje o uplatněné námitce k variantě (variantám) konceptu

I. ano II. ano III. ano

Městská část

Brno- jih

Katastrální území

Brno- Komárov

Parcelní čísla pozemků

(adresa nemovitosti, doplňující popis lokality)

K návrhu využití plochy Kv-5 -plocha - část mezi ulicemi Komárovskou, Konopnou a Svatopeterskou končící plochou využívanou společností SBK (ve variantě I řešena samostatně).

Obsah námítky:

Mám výhrady k řešení výše uvedené plochy, která je ve variantě I vedena jako samostatná stabilizovaná plocha bydlení označená B/k3 a ve variantě II a III je neoprávněně začleněna do plochy Kv-6 jako plocha přestavby smíšená obytná ozn. C/k4 . Trváme na začlenění plochy jako stabilizované obytné dle variaty I !!

Dále požaduji stejné zařazení jako má například ulice Jeneweinova tzn. B/k2 -vzhledem k převládající výšce domů 2 patra (tj do výšky 10m). Ulice Jeneweinova má domy většinou o jedno podlaží vyšší (3 patrové). Dále žádám o zachování volného vnitřního prostoru určeného již desítky let pro veřejně přístupnou rekreaci a kulturní činnost. Vhodným zařazením do chráněných veřejně prospěšných ploch (VPO a VPS), je Sokolovna, která byla zbudována již při původní výstavbě ( včetně sportoviště) a která má nezanedbatelnou historickou a kulturní hodnotu pro celý Komárov. Je nutné ji zachovat a opět obnovit její využití pro potřeby obyvatel Komárova. Je smutným faktem, že jsou hromadně ničeny kulturní hodnoty našich předků a jsou nahrazovány komerčními zařízeními, které zcela znehodnocují původní záměr tvorby vyváženého urbanistického celku. Není jednodušší, než vytvářet na nových místech nákladné areály sportovišť, uchovávat již vytvořené a vhodně zakomponované víceúčelové stavby, které do daného místa patří a mají historickou tradici.

Jako příklad lze uvést Semilaso v Králově Poli. Bohužel na jihu Brna již podobné zařízení kromě Sokolovny nenajdete. Tak jak ustupují zelené plochy šedi nový staveb, většinou supermarketům a parkovišťům, tak jsou fungující a smysluplná společenská zařízení na atraktivních místech bourána a zastavována pro veřejnost nevyužitelnými komerčními stavbami. Obyvatelé nezískají v daném místě rovnocennou náhradu v obdobných veřejně prospěšných zařízeních (divadla, kulturní sály, atp.).

Má nemovitost je od tenisových kurtů odělena nezastavěným dvorem pošty a současný stav mi vyhovuje z důvodu klidného prostředí. Nesouhlasím s plným zastavěním vnitřního traktu, který je od svého vzniku určen k plnění oddechového zázemí pro okolní zástavbu.

Navrhují zvážit možnost oddělit tento stabilizovaný prostor novou ulicí ( pokračování ulice U vlečky) vedenou prostorem areálu SBK. Došlo by k logickému rozdělení stabilizované plochy od nové výstavby s vyšší výškovou hladinou. Opět pro shrnutí uvádím, že je přijatelná varianta I se snížením výškové hladiny budov tzn. jako plochu B/k2 ( tj. do výšky 10m).

IV.Grafická příloha k námitce

ano

V.Ostatní přílohy

zmocnění zástupce veřejností, ve smyslu § 23 odst.2 a 3 stavebního zákona

ne

VI. Preference varianty konceptu

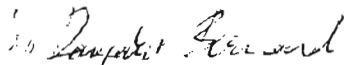
I. varianta ano

II. Varianta -ne

III. Varianta -ne

V Brně dne 7.3.2011

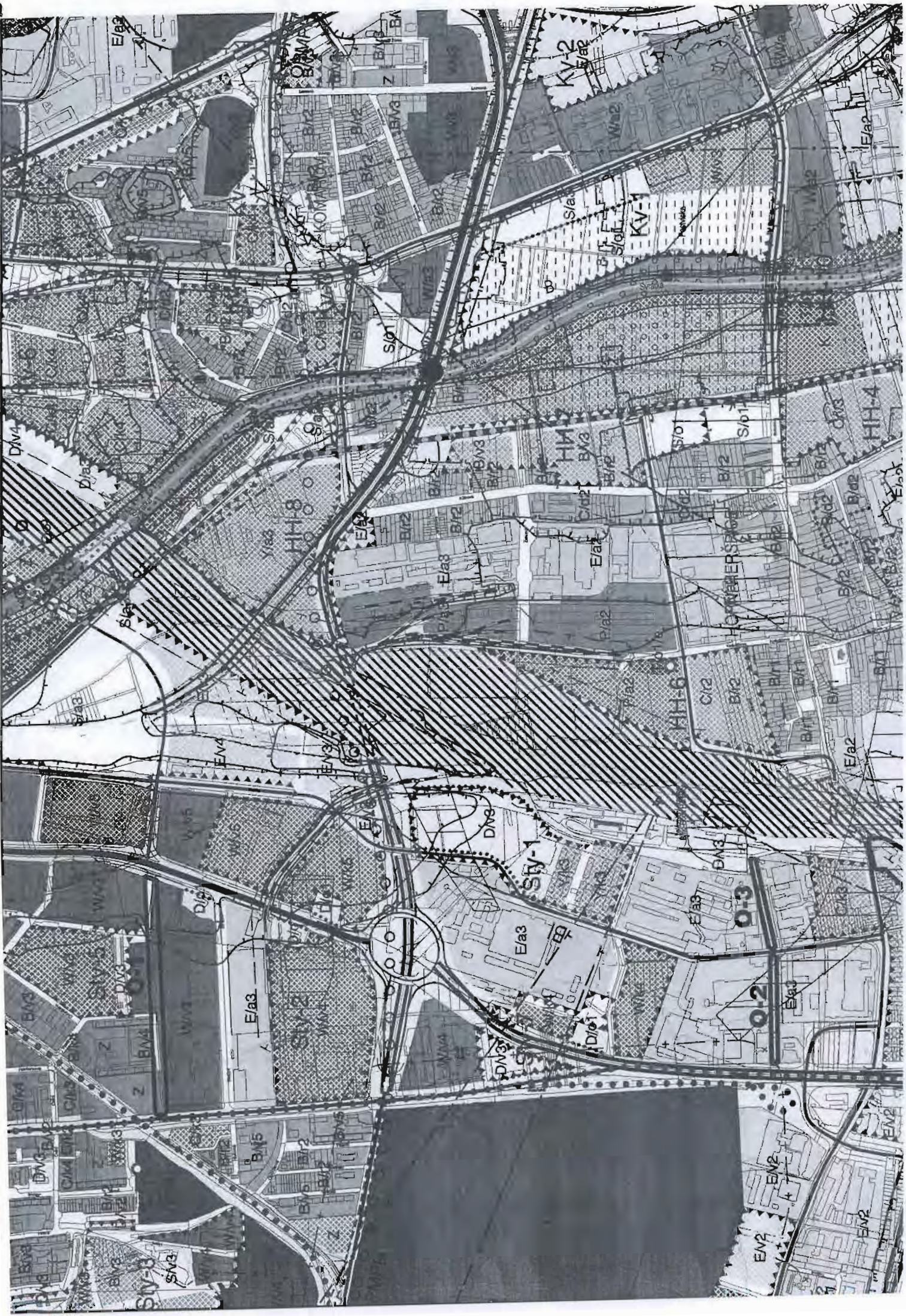
podpis:



Vyplněný formulář zašlat nejpozději do 10.3.2011 na adresu :

Magistrát města Brna, Odbor územního plánování a rozvoje, Kounicova 67, 601 67 Brno







VARIANTA III B



L 2N 1626

MAGISTRÁT MĚSTA BRNA  
Odbor územního plánování a rozvoje  
Došlo dne 10 -03- 2011  
Č.j. MMB: 0106/102P  
Příl.:

Magistrát města Brna,  
Odbor územního plánování a rozvoje,  
Kounicova 67, 601 67 Brno

## Připomínka

### KE KONCEPTU ÚZEMNÍHO PLÁNU MĚSTA BRNA

podle ustanovení § 48 odst. 2 zákona č. 183/2006 Sb., o územním plánování a stavebním řádu (stavební zákon) v platném znění

#### I. Identifikační údaje zástupce veřejnosti podávajících námitku:

název osoby: ing. Bernard Rampáček

Adresa / sídlo: **Hlavní 97, Popice 691 27**

Identifikace vlastněné nemovitosti: rodinný dům Konopná č.p. 8, Brno 617 000

p.č. 1332, k.ú. Komárov

Podává-li věcně shodnou námitku více navrhovatelů, jsou údaje o nich (jméno, příjmení, adresa a identifikace vlastněné nemovitosti) uvedeny v samostatných přílohách

ne

#### II. Upřesnění obsahu námitky

##### k návrhu řešení

textové části

ano

grafické části

ano

##### k procesu pořizování

ano

#### III. Údaje o uplatněné námitce k variantě (variantám) konceptu

I. ano

II. ano

III. ano

Městská část

Brno- jih

Katastrální území

Brno- Komárov

Parcelní čísla pozemků

(adresa nemovitosti, doplňující popis lokality)

1) K návrhu řešení využití plochy Kv-5 mezi ulicemi Jeneweinovou, Roháčkovou a Svatopeterskou, která je ve variantě I, II, III rozdělena na dvě části :

-s označením B/r2 přiléhající k ul. Jeneweinovou

-s označením C/v4-g přiléhající k ul. Svatopeterské

uplatňují tyto připomínky:

Nesouhlasím s výškou staveb až 22m ( plocha C/c4-g) .V daném místě je pouze jedna výšková budova a ve všech přilehlých ulicích jsou nízké dvou a třípatrové budovy. Vzhledem k charakteru okolní zástavby a návaznosti na přilehlé náměstí, na blízkost městského okruhu a na druhé straně přiléhající uvažovaný železniční uzel, doporučuji posílit veřejnou zeleň v daném místě. Dle mých představ je tento prostor předurčen jako veřejné prostranství se zelení, která zlepšit životní prostředí a vytvoří přirozené zázemí pro hustou okolní zástavbu. Lze připustit, další výstavbu pro bydlení podobně jako na přilehlých ulicích B/r2 a v části přiléhající k ul. Svatopeterské maximálně parametr C/v3-g. V tomto provedení není vhodná žádná z předložených variant a doporučuji snížení hladiny staveb a vyčlenit větší části plochy pro veřejnou zeleň. Je nutné zohlednit i tramvajovou dopravu, která bude ve všech variantách tímto místem procházet a je výrazným zdrojem hluku, který je potřeba od obytných domů oddělit přírodní překážkou.

2) K návrhu dle Varianty I – využití plochy Po-16/m -- jako zábor pro vytvoření školského zařízení považují vznik tohoto zařízení jako nadbytečné vzhledem k dostatečné kapacitě současných školských zařízení. Bylo by větším přínosem zastavět daný prostor, pro rozšíření možností kulturního využití místních obyvatel, kulturním sálem nebo podobným zařízením, které by plně využilo potenciálu dopravní dostupnosti a strategického umístění tohoto prostoru. Dále žádám o změnu umístění plánované výstavby retenční nádrže na ul. Jeneweinova, která je

situována do blízkosti této lokality, jejím přesunem do tohoto prostoru. Zabránilo by to jejímu konfliktnímu umístění ve vztahu k obytným domům na ulici Jeneweinové.

4) K návrhu řešení **velkého městského okruhu měst. čtvrtí Komárov** považuji za nejvýhodnější variantu I, která řeší vedení dopravy od ul. Vodařské pod zemí. Doporučuji řešení, kdy by tunel byl veden již pod řekou Svratkou od ulice Kšírové. Odmítám řešení po povrchu dle var.II a III.

6) K umístění plochy veřejné zeleně Pv-<sup>234/m</sup>~~324~~( var.I), nebo Pv-252/m (var.II. a III.) mám tyto výhrady:

**Tato plocha se nachází na soutoku Svratky a Svitavského náhonu. Velkou část prostou má v budoucnu zabrat prostor retenční nádrže Jeneweinova. Toto zařízení bude pod zemí a bude kryto pouze malou vrstvou zeminy. Daným prostorem prochází hlavní stoky městské kanalizace (A a B). Není možné předpokládat výsadbu vzrostlé zeleně (stromy), ale pouze drobné křoviny. Dále zde bude uzavřený areál provozu retenční nádrže. Nelze toto území hodnotit jako plochu veřejné zeleně, bude to prostor osázený drobnými křovinami a z větší části oplocený. Na úkor výstavby retenční nádrže byla zcela zdevastována veškerá zeleň v tomto prostoru. Je proto nutné najít jiné volné prostory, které bude možné osadit srovnatelnou zelení, jaká zde byla před započítáním výstavby retenční nádrže. Doporučuji vyčlenit z výše uvedených lokalit Kv-6 a Kv-5!!**

Všechny připomínky se vztahují k:

Městská část

Brno- jih

Katastrální území

Brno- Komárov

Grafická příloha k připomínce - viz mapy I,II,III

Preference varianty konceptu -dle jednotlivých připomínek

IV.Grafická příloha k námitce

ano 4x

V.Ostatní přílohy

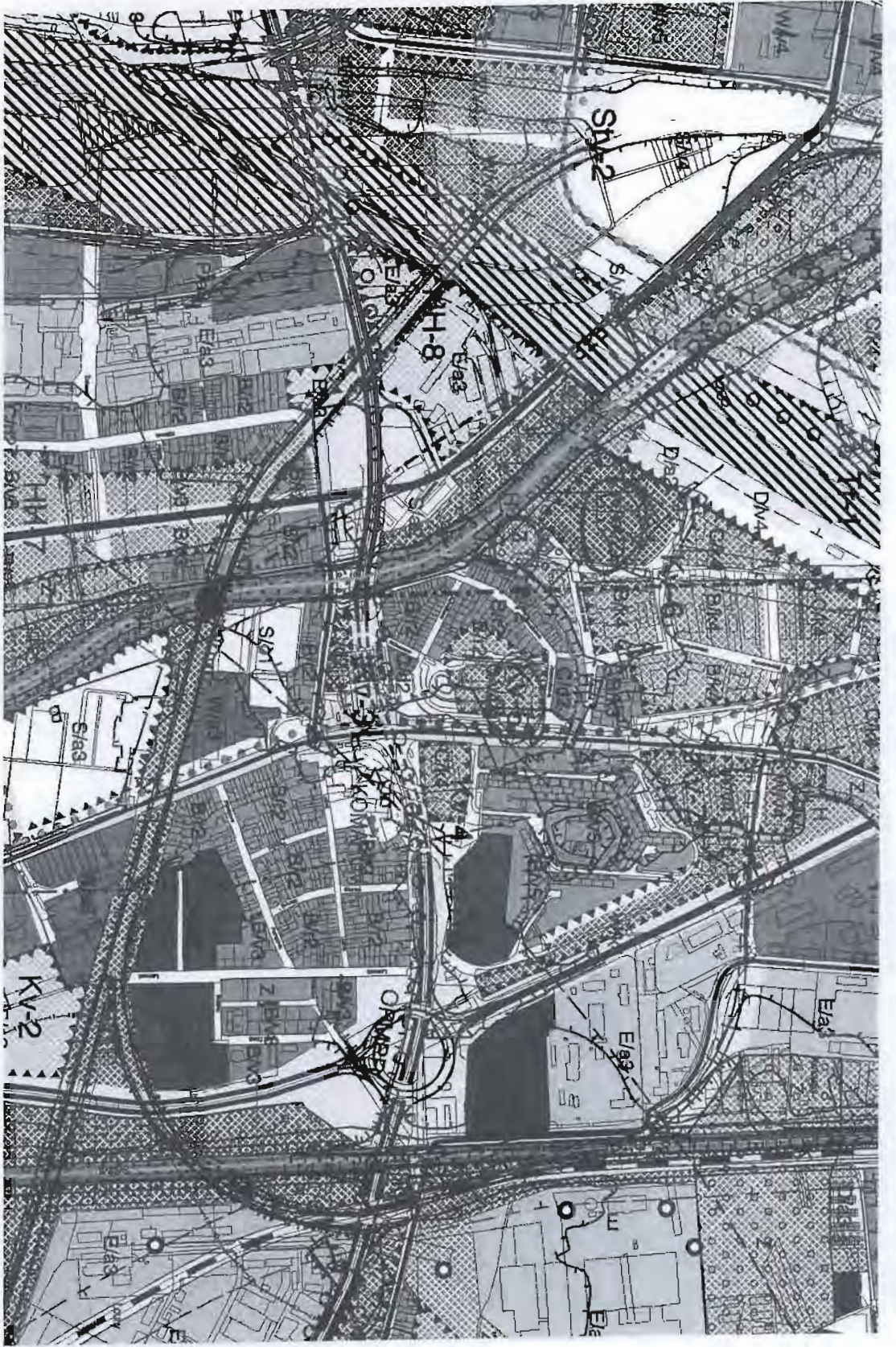
zmocnění zástupce veřejnosti, ve smyslu § 23 odst.2 a 3 stavebního zákona

ne

V Brně dne 7.3 2011

podpis:





VARIANTA I  
VYZNAČENÍ  
DOVEZENÝCH  
PRŮŮH





VARIANTA II



VARIANTE III 4



MAGISTRÁT MĚSTA BRNA  
ODBOR ÚZEMNÍHO PLÁNOVÁNÍ A  
ROZVOJE

N 1628

Pořadové číslo námítky	MAGISTRÁT MĚSTA BRNA Odbor územního plánování a rozvoje
Dne	10-03-2011 0106690
Č.j. MMB	
Příl.	

## NÁMITKA KE KONCEPTU ÚZEMNÍHO PLÁNU MĚSTA BRNA

podle ustanovení § 48 odst. 2 zákona č. 183/2006 Sb., o územním plánování a stavebním řádu (stavební zákon) v platném znění

### I. Identifikační údaje vlastníka/zástupce veřejnosti podávajících námítku

Jméno, příjmení fyzické osoby/ název právnické osoby	EVA VINTRLÍKOVÁ
Adresa / sídlo	KOMÁROVSKA 29, 617 00 BRNO
Identifikace vlastněné nemovitosti	RD
Podává-li věcně shodnou námítku více navrhovatelů, jsou údaje o nich (jméno, příjmení, adresa a identifikace vlastněné nemovitosti) uvedeny v samostatných přílohách	<input type="checkbox"/> ano <input checked="" type="checkbox"/> ne

### II. Upřesnění obsahu námítky

k návrhu řešení	k procesu pořizování	
textové části	grafické části	
<input checked="" type="checkbox"/> ano <input type="checkbox"/> ne	<input checked="" type="checkbox"/> ano <input type="checkbox"/> ne	<input checked="" type="checkbox"/> ano <input type="checkbox"/> ne

### III. Údaje o uplatněné námítce k variantě (variantám) konceptu

I.  II.  III.

Městská část	BRNO - JIH
Katastrální území	BRNO - KOMÁROV
Parcelní čísla pozemků (adresa nemovitosti, doplňující popis lokality)	1324 KOMÁROVSKA 29 1328
Obsah námítky	VIZ PŘÍLOHA I

IV. Grafická příloha k námítce	<input type="checkbox"/> ano <input checked="" type="checkbox"/> ne
-----------------------------------	--

V. Ostatní přílohy - zmocnění zástupce veřejnosti, ve smyslu § 23 odst.2 a 3 stavebního zákona	<input type="checkbox"/> ano <input type="checkbox"/> ne
---	--

VI. Preference varianty konceptu	<input type="checkbox"/> I. varianta <input type="checkbox"/> II. varianta <input type="checkbox"/> III. varianta
----------------------------------	---

V Brně dne 9.3.2011

podpis vlastníka / zástupce veřejnosti

Vyplněný formulář zašlete nejpozději do 10.3.2011 na adresu :

Magistrát města Brna, Odbor územního plánování a rozvoje, Kounicova 67, 601 67 Brno

(viz veřejná vyhláška)



## Příloha I.

### Obsah námítky:

Mám výhrady k řešení výše uvedené plochy, která je ve variantě I vedená jako samostatná stabilizovaná plocha bydlení označená B/k3 a ve variantě II a III je neoprávněně začleněna do plochy Kv-6 jako plocha přestavby smíšená obytná ozn. C/k4 . Trváme na začlenění plochy jako stabilizované obytné dle varianty I !!

Dále požaduji stejné zařazení jako má například ulice Jeneweinova tzn. B/k2 -vzhledem k převládající výšce domů 2 patra (tj do výšky 10m). Ulice Jeneweinova má domy většinou o jedno podlaží vyšší (3 patrové). Dále žádám o zachování volného vnitřního prostoru určeného již desítky let pro veřejně přístupnou rekreaci a kulturní činnost. Vhodným zařazením do chráněných veřejně prospěšných ploch (VPO a VPS), je Sokolovna, která byla zbudována již při původní výstavbě ( včetně sportoviště) a která má nezanedbatelnou historickou a kulturní hodnotu pro celý Komárov. Je nutné ji zachovat a opět obnovit její využití pro potřeby obyvatel Komárova. Je smutným faktem, že jsou hromadně ničeny kulturní hodnoty našich předků a jsou nahrazovány komerčními zařízeními, které zcela znehodnocují původní záměr tvorby vyváženého urbanistického celku. Není jednodušší, než vytvářet na nových místech nákladné areály sportovišť, uchovávat již vytvořené a vhodné zakomponované víceúčelové stavby, které do daného místa patří a mají historickou tradici. Jako příklad lze uvést Semilaso v Králově Polí. Bohužel na jihu Brna již podobné zařízení kromě Sokolovny nenajdete. Tak jak ustupují zelené plochy šedi nových staveb, většinou supermarketům a parkovištím, tak jsou fungující a smysluplná společenská zařízení na atraktivních místech bourána a zastavována pro veřejnost nevyužitelnými komerčními stavbami. Obyvatelé nezískají v daném místě rovnocennou náhradu v obdobných veřejně prospěšných zařízeních (divadla, kulturní sály, atp.).

Má nemovitost je od tenisových kurtů odělena nezastavěným dvorem pošty a současný stav mi vyhovuje z důvodu klidného prostředí. Nesouhlasím s plným zastavěním vnitřního traktu, který je od svého vzniku určen k plnění oddechového zázemí pro okolní zástavbu. Navrhuji zvážit možnost oddělit tento stabilizovaný prostor novou ulicí ( pokračování ulice U vlečky) vedenou prostorem areálu SBK. Došlo by k logickému rozdělení stabilizované plochy od nové výstavby s vyšší výškovou hladinou. Opět pro shrnutí uvádím, že je přijatelná varianta I se snížením výškové hladiny budov tzn. jako plochu B/k2 ( tj. do výšky 10m).

Grafická příloha k námítce

ano



VARIANT I B

N 1538 -1

1

## ZMOCNĚNÍ ZÁSTUPCE VEŘEJNOSTI VYJÁDRĚNÍ K ÚZEMNÍMU PLÁNU MĚSTA BRNA

Magistrát města Brna  
Odbor územního plánování a rozvoje,  
Kounicova 67,  
601 67 Brno

MAGISTRÁT MĚSTA BRNA Odbor územního plánování a rozvoje
Uzávěrečné číslo: 19-03-2011
Č.j. MMB: 0106696
Příloha: .....

My, níže uvedení a podepsaní občané města Brna a vlastníci nemovitostí, uplatňujeme v souladu s § 23 odst. I stavebního zákona věcně shodné námítky ke konceptu nového Územního plánu města Brna (dále též Koncept ÚpmB). Na základě těchto níže upřesněných věcně shodných připomínek zmocňujeme ve smyslu těchto připomínek k podání námítek a k dalšímu zastupování při projednání námítek ve smyslu § 23 a násl. Stavebního zákona zástupce veřejnosti -

o.s. Pro Brno jih, Jeneweinova 51/9, Brno, 61700, IČ: 22726551

Ing. Bernard Rampáček, Konopná 8, Brno  
Mgr. Jarmila Stehlíková, Jeneweinova 9, Brno  
Judita Richterová, Jeneweinova 42, Brno  
Helena Nováková, Hodonínská 17, Brno

Znění námítek:

Úvodem sdělujeme, že je velkým problémem vytvářet územní plán pro město Brno, když nebyl vytvořen a schválen obdobný územní plán pro Jihomoravský kraj. A to zejména v oblasti dopravy a řešení odpadních vod, poněvadž ČOV v Modřicích je jedinou čistíčkou pro 3 okresy - Blansko, Brno - venkov a Brno - město. V důsledku toho je brněnská kanalizace přetěžována nadměrným množstvím kalů, táhnoucích se až kol. 20 km přes území Brna. Domníváme se a jsme hluboce přesvědčeni, že měly být vybudovány ČOV v lokalitách blízko znečišťujících subjektů. Naše městská část na tuto nekoncepčnost těžce doplácí. Průtokem kalů potrubím o vysoké světlosti, pochybnými vrty s odčerpáváním podzemních vod a snahou postavit retenční nádrž v hodnotě 580 mil. Kč. Za tyto peníze je možné vybudovat ověřené typy ČOV.

1) K návrhu řešení využití plochy Kv-5 mezi ulicemi Jeneweinovou, Roháčkovou a Svatopetrskou, která je ve variantě I, II, III rozdělena na dvě části:

- s označením B/r2 přiléhající k ul. Jeneweinova
  - s označením C/v4-g přiléhající k ul. Svatopetrské
- máme tyto výhrady:

Vzhledem k charakteru okolní zástavby a návaznosti na přilehlé náměstí, na blízkost městského okruhu a na druhé straně přiléhající uvažovaný železniční uzel, požadujeme posílit veřejnou zelen v daném místě. Dle našich představ je tento prostor předurčen jako veřejné prostranství se zelení, která zlepšit životní prostředí a vytvoří přirozené zázemí pro hustou okolní zástavbu. Je nutné zohlednit i tramvajovou dopravu, která je výrazným zdrojem hluku a je potřeba od obytných domů ji oddělit přírodní překážkou. V tomto katastrálním území byla prakticky zlikvidována veškerá zelen a zachování zelené plochy na tomto území je nepatrnou kompenzací za všechny zlikvidované zelené plochy.

Navíc obyvatelé ulice Jeneweinovy /lichá čísla nemovitostí počínaje č.17/ byli připraveni o podstatnou část svých parcel a případná výstavba komplexu Kv-5 by znamenala další navršení křivdy, která se jim stala.

Navíc výstavba podél frekventované výpadovky z Brna by mohla znamenat obdobné problémy jako u Dobrovského tunelů - a to i pro obyvatele ulice Hodonínské, na sídlišti, kam by se hluk odrážel /viz. hluková mapa arch. Křivinky/.

2) K návrhu řešení využití zastavěné stabilizované plochy ulicemi Komárovské, Konopné a Svatopetrské, dále od plochy Kv-6 oddělené průmyslovým areálem SBK, která je ve variantě I vedena jako samostatná stabilizovaná plocha bydlení označená B/k3 a ve variantě II a III je neoprávněně začleněna

do plochy Kv-6 jako plocha přestavby smíšená obytná ozn. C/k4. Trváme na začlenění plochy jako stabilizované obytné dle variaty I a požadujeme stejné zařazení jako například ulice Jeneweinovy B/k2 - vzhledem k převládající výšce domů 2 patra (tj do výšky 10m).

Dále žádáme o zachování volného vnitřního prostoru určeného již desítky let pro veřejně přístupnou rekreaci a kulturní činnost. Vhodným zařazením do ochranných veřejně prospěšných ploch (VPO a VPS) by bylo možné objekt Sokolovny, který má nezanebatelnou historickou a kulturní hodnotu pro celý Komárov, zachovat a opět uvést v život pro potřeby obyvatel. Je smutným faktem, že jsou hromadně ničeny kulturní hodnoty našich předků a jsou nahrazovány komerčními zařízeními, která zcela znehodnocují původní záměr tvorby vyváženého urbanistického celku. Je jednodušší, než vytvářet na nových místech nákladné areály sportovišť, uchovávat již vytvořené a vhodně zakomponované víceúčlové stavby, které do daného místa patří a mají historickou tradici. Jako příklad lze uvést Semilaso v Králově Poli. Bohužel na jihu Brna nenajdete. Tak jak ustupují zelené plochy šedi nových staveb, většinou supermarketů a parkovišť, tak jsou fungující a smysluplná zařízení na atraktivním místech bourána a zastavována. Obyvatelé nemají v daném místě rovnocennou náhradu. Opět pro shrnutí uvádíme, že přijatelná varianta I se snížením výškové hladiny budov na 2 (tj. do 10m).

3) V návrhové ploše Kv/6 jsou zahrnuty plochy na křižovatce ulic Komárovské a Komárovské nábřeží označené C/k4. City Apart hotel je perfektně rekonstruován, sousední bytové domy se rozhodla radnice nákladně zateplit a byly částečně rekonstruovány. Proto požadujeme tuto plochu posuzovat jako plochu stabilizovanou C/K3.

4) K návrhu řešení velkého městského okruhu Komárovem se ztotožňujeme s variantou I, která řeší vedení dopravy od ulice Vodařské pod zemí. Trváme na řešení, kdy by tunel byl veden již pod řekou Svratkou od ulice Kšírovy. Odmítáme řešení po povrchu dle var. II a III.

Nesouhlasíme s navrhovaným vedením komunikace „Bratislavská radiála“ podél sídliště Komárov. Sídliště, obývané několika tisíci lidí, je nutno chránit před smogem a hlukem, zvláště když má být obklopeno dopravními tepnami ze všech stran. Proto žádáme, aby dopravní radiála byla vedena za sídlištěm Komárov na levém břehu Svitavy.

5) Tramvajová doprava

Ani jedno z navrhovaných řešení nepovažujeme za vhodné - var. I,II ani III. Přeložení tramvaje na ulici Plotní či kamkoliv jinam považujeme za mrhání finančními prostředky.

6) Na rohu ulic Černovické a Hodonínské požadujeme změnit výškový koeficient z C/K4 na C/K2.

Vše výše uvedené odůvodňujeme zejména zachováním požadované zeleně, respektováním základních urbanistických principů, vytvářením pohody pro bydlení a neupřednostňováním výstavby a na úkor životního prostředí občanů.

Zároveň svým podpisem žádáme příslušné orgány státní správy i samosprávy, aby výše uvedené připomínky řádně zohledňovaly a řídily se jimi též v rámci své činnosti a braly je jako názor níže uvedených.

Jméno a příjmení (tiskacím)	podpis	adresa
Vilém Elefant	<i>Elefant V.</i>	Hodčická 127 Brno
ALENA ELEFANTOVÁ	<i>Elefantová Alena</i>	HODČICKÁ 128, BRNO
Miroslava Fajtlířová	<i>Fajtlíř Miroslava</i>	Moudřická 40, Brno
Jana Fajtlířová	<i>Fajtlířová Jana</i>	Moudřická 40 Brno
MICHAEL FRAUŽIŠ	<i>Fraužiš Michael</i>	HODČICKÁ 40, BRNO
Hana Klava	<i>Klava Hana</i>	Salavská 1, Brno



MAGISTRÁT MĚSTA BRNA  
ODBOR ÚZEMNÍHO PLÁNOVÁNÍ A  
ROZVOJE

N 1549

Pořadové č. námítky	N/.....
MAGISTRÁT MĚSTA BRNA Odbor územního plánování a rozvoje	
Došlo dne:	10-03-2011

## NÁMITKA KE KONCEPTU ÚZEMNÍHO PLÁNU MĚSTA BRNA

Č.j. MMB:.....  
Příl.:.....

podle ustanovení § 48 odst. 2 zákona č. 183/2006 Sb., o územním plánování a stavebním řádu (stavební zákon) v platném znění

### I. Identifikační údaje vlastníka/zástupce veřejnosti podávajících námítku

Jméno, příjmení fyzické osoby/ název právnické osoby	Luboš Sokol
Adresa / sídlo	Vaškova 1528/2, Brno 615 00
Identifikace vlastněné nemovitosti	K.ú. Slatina, parcely 445/2, 445/3, 445/4
Podává-li věcně shodnou námítku více navrhovatelů, jsou údaje o nich (jméno, příjmení, adresa a identifikace vlastněné nemovitosti) uvedeny v samostatných přílohách	<input type="checkbox"/> ano <input checked="" type="checkbox"/> ne

### II. Upřesnění obsahu námítky

k návrhu řešení	k procesu pořizování	
textové části	grafické části	
<input checked="" type="checkbox"/> ano <input type="checkbox"/> ne	<input checked="" type="checkbox"/> ano <input type="checkbox"/> ne	<input type="checkbox"/> ano <input type="checkbox"/> ne

### III. Údaje o uplatněné námítce k variantě (variantám) konceptu

I.  II.  III.

Městská část	Slatina
Katastrální území	Slatina
Parcelní čísla pozemků (adresa nemovitosti, doplňující popis lokality)	445/2, 445/3, 445/4 (ulice Stránská)
Obsah námítky	Vznáším námítku proti zařazení výše uvedených parcel do ploch pro veřejně prospěšné stavby a plochy (Pv-267-m). Požaduji zařazení tohoto pozemku do plochy pro bydlení BC (B/r1). Pozemek navazuje bezprostředně na současnou plochu BC02 při ulici Stránská, je z obou stran obklopen rodinnými domy a slouží pro bydlení a rekreaci mé rodiny. V bezprostřední blízkosti se nachází zpevněná komunikace a inženýrské sítě. ZMČ Bo-Slatina vyslovil souhlas s tímto záměrem (lze doložit).

IV. Grafická příloha k námítce	<input type="checkbox"/> ano <input checked="" type="checkbox"/> ne
--------------------------------	--

V. Ostatní přílohy - zmocnění zástupce veřejnosti, ve smyslu § 23 odst.2 a 3 stavebního zákona	<input type="checkbox"/> ano <input checked="" type="checkbox"/> ne
---	---

VI. Preference varianty konceptu	<input type="checkbox"/> I. varianta <input type="checkbox"/> II. varianta <input type="checkbox"/> III. varianta
----------------------------------	---

V Brně dne 9.3.2011	 ..... podpis vlastníka / zástupce veřejnosti
---------------------	---

Vyplněný formulář zašlete nejpozději do 10.3.2011 na adresu :  
Magistrát města Brna, Odbor územního plánování a rozvoje, Kounicova 67, 601 67 Brno  
(viz veřejná vyhláška)



MAGISTRÁT MĚSTA BRNA  
ODBOR ÚZEMNÍHO PLÁNOVÁNÍ A  
ROZVOJE

N 1550

Podává-li námitku MAGISTRÁT MĚSTA BRNA Odbor územního plánování a rozvoje	N/.....
číslo dne: 10-03-2011	

Č.j.-MMB ..... 0106/11
Příl. ....

## NÁMITKA KE KONCEPTU ÚZEMNÍHO PLÁNU MĚSTA BRNA

podle ustanovení § 48 odst. 2 zákona č. 183/2006 Sb., o územním plánování a stavebním řádu (stavební zákon) v platném znění

### I. Identifikační údaje vlastníka/zástupce veřejnosti podávající námitku

Jméno, příjmení fyzické osoby/ název právnické osoby	Luboš Sokol
Adresa / sídlo	Vaškova 1528/2, Brno 615 00
Identifikace vlastněné nemovitosti	K.ú. Slatina, parcely 445/2, 445/3, 445/4
Podává-li věcně shodnou námitku více navrhovatelů, jsou údaje o nich (jméno, příjmení, adresa a identifikace vlastněné nemovitosti) uvedeny v samostatných přílohách	<input type="checkbox"/> ano <input checked="" type="checkbox"/> ne

### II. Upřesnění obsahu námitky

k návrhu řešení		k procesu pořizování	
textové části <input checked="" type="checkbox"/> ano <input type="checkbox"/> ne	grafické části <input checked="" type="checkbox"/> ano <input type="checkbox"/> ne	<input type="checkbox"/> ano <input type="checkbox"/> ne	<input type="checkbox"/> ano <input type="checkbox"/> ne

### III. Údaje o uplatněné námitce k variantě (variantám) konceptu

I.  II.  III.

Městská část	Slatina
Katastrální území	Slatina
Parcelní čísla pozemků (adresa nemovitosti, doplňující popis lokality)	445/2, 445/3, 445/4 (ulice Stránská)
Obsah námitky	Vznáším námitku proti zařazení výše uvedených parcel do funkčních ploch Z - zeleň. Požaduji zařazení tohoto pozemku do plochy pro bydlení BC (B/r1). Pozemek navazuje bezprostředně na současnou plochu BC02 při ulici Stránská. V bezprostřední blízkosti se nachází zpevněná komunikace a inženýrské sítě. ZMČ Bo-Slatina vyslovil souhlas s tímto záměrem (lze doložit). Pozemek se nachází mimo navrhované rozvojové lokality Sla-10,11 a slouží pro bydlení a rekreaci mé rodiny.


IV. Grafická příloha k námitce	<input type="checkbox"/> ano <input checked="" type="checkbox"/> ne
-----------------------------------	--

V. Ostatní přílohy - zmocnění zástupce veřejnosti, ve smyslu § 23 odst.2 a 3 stavebního zákona	<input type="checkbox"/> ano <input checked="" type="checkbox"/> ne
---	---

### VI. Preference varianty konceptu

I. varianta  II. varianta  III. varianta

V Brně dne 9.3.2011

  
.....  
podpis vlastníka / zástupce veřejnosti

Vyplněný formulář zašlete nejpozději do 10.3.2011 na adresu :

Magistrát města Brna, Odbor územního plánování a rozvoje, Kounicova 67, 601 67 Brno

(viz veřejná vyhláška)



MAGISTRÁT MĚSTA BRNA  
 ODBOR ÚZEMNÍHO PLÁNOVÁNÍ A  
 ROZVOJE

N 1773

Pořadové č. námítky	MAGISTRÁT MĚSTA BRNA Odbor územního plánování a rozvoje
Došlo dne.	10-03-2011

**NÁMITKA**  
 KE KONCEPTU ÚZEMNÍHO PLÁNU MĚSTA BRNA

Č.j. MMB: 0106/2011  
 Příl.: .....

podle ustanovení § 48 odst. 2 zákona č. 183/2006 Sb., o územním plánování a stavebním řádu (stavební zákon) v platném znění

**I. Identifikační údaje vlastníka/zástupce veřejnosti podávajících námítku**

Jméno, příjmení fyzické osoby/ název právnické osoby	JIRI FLODR
Adresa / sídlo	BRNO, MYSLBEKOVA 19; 61500
Identifikace vlastněné nemovitosti	KU ŽIDENICE - PARCELA

Podává-li věcně shodnou námítku více navrhovatelů, jsou údaje o nich (jméno, příjmení, adresa a identifikace vlastněné nemovitosti) uvedeny v samostatných přílohách  ano  ne

**II. Upřesnění obsahu námítky**

k návrhu řešení		k procesu pořízení	
textové části	grafické části		
<input checked="" type="checkbox"/> ano <input type="checkbox"/> ne	<input checked="" type="checkbox"/> ano <input type="checkbox"/> ne	<input checked="" type="checkbox"/> ano <input type="checkbox"/> ne	

**III. Údaje o uplatněné námítce k variantě (variantám) konceptu**  I.  II.  III.

Městská část	BRNO HEPTO
Katastrální území	ŽIDENICE 611115
Parcelní čísla pozemků (adresa nemovitosti, doplňující popis lokality)	pus. č. 4630 - 3772 m <sup>2</sup> - LV 2006

**Obsah námítky**

Jako majitel parcely 7630 v katastrálním území 611115 Brno Židenice vznáším námítku:

- aby byl můj pozemek na katastrální mapě vyznačen jako „Plocha krajinné zeleně“
- aby přes můj pozemek byl veden „Biokoridor územního systému ekologické stability krajiny“

Na výpisu KN je můj i sousední pozemky jsou vedeny jako zahrada - zemědělská půda. Společně s parcelami 7631 a 7632 (majitelé Václav a Vladimír Flodroví) máme zahradu oplocenou a osázenou ovocnými stromy.

Tuto zahradu vlastní naše rodina už několik generací a již skončila doba, kdy státní úřady mohou manipulovat s cizím majetkem. Již v minulosti jsme utrpěli újmu tím, že si tehdy socialistický svaz zahrádkářů postavil kolem sousedního pozemku oplocení a zamezil nám vjezd na pozemek. Přes veškeré protesty a námítky dodnes nosíme veškeré nářadí a techniku na obdělávání zahrady 100m po cca 50cm široké cestičce v rukou k bráně naší zahrady.

**IV. Grafická příloha k námítce**  ano  ne

**V. Ostatní přílohy**  
 - zmocnění zástupce veřejnosti, ve smyslu § 23 odst.2 a 3 stavebního zákona  ano  ne

**VI. Preference varianty konceptu**

I. varianta  II. varianta  III. varianta

v ..... Mui ..... dne 7.3.2011

podpis vlastníka / zástupce veřejnosti

Vyplněný formulář zašlete nejpozději do 10.3.2011 na adresu :

**Magistrát města Brna, Odbor územního plánování a rozvoje, Kounicova 67, 601 67 Brno**  
 (viz veřejná vyhláška)

Legenda 1sk Krok zpět Krok vpřed Nápověda

Územní plán Plán ÚPD Cenová mapa Odpady Úvrstí En. koncepce Zeleň ZCHU, VKP, USES Geologie

Územní plán m  
využití území  
Aktuální stav k 16.10.2



Velikost mapy



Vyhledávání

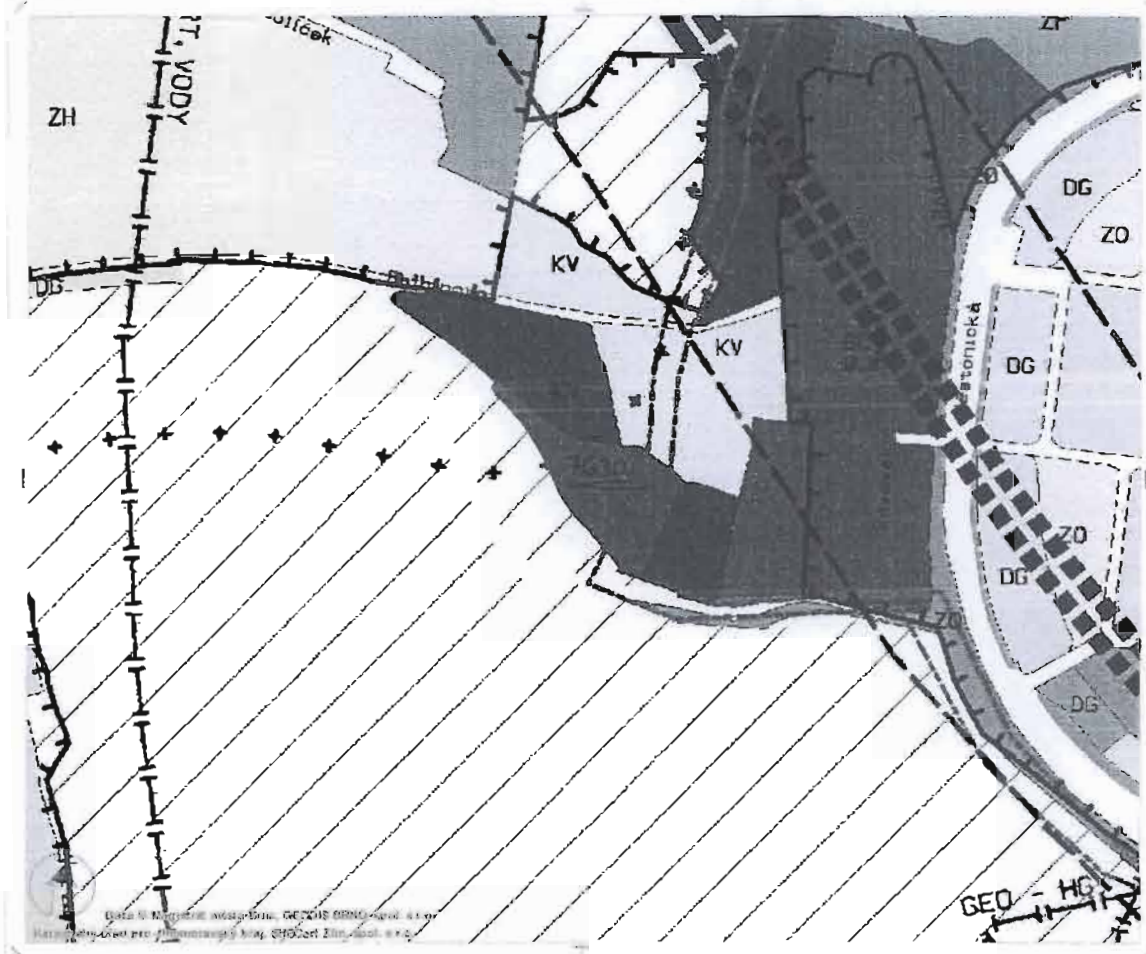
Parcely  Ulice

Kat.ú.z.: Židenice

Č.parc.: 7630

Informace

Parcely	
číslo parcely	7630
název KÚ	Žoec



50 m

Zobrazit vyhlásku o ÚPmB  
Stáhnout vyhlásku o ÚPmB





**Informace o parcele**

Parcelní číslo: 7630  
 Výměra [m<sup>2</sup>]: 3772  
 Katastrální území: Židenice 611115  
 Číslo LV: 2806  
 Typ parcely: Parcela katastru nemovitostí  
 Mapový list: STEP1000,V.S.200  
 Určení výměry: Graficky nebo v digitalizované mapě  
 Druh pozemku: zahrada



Zobrazení v grafickém prohlížeči

Sousední parcely

**Vlastníci, jiní oprávnění**

Vlastnické právo		
Jmeno/název	Adresa	Podíl
Jiří Flodr	Myslbekova 1154/19, Bmo, Židenice, 615 00	

**Způsob ochrany nemovitosti**

Název
zemědělský půdní fond

**Seznam BPEJ**

BPEJ	Výměra
23756	1172
24078	2600

**Omezení vlastnického práva**

Nejsou evidována žádná omezení.

**Jiné zápisy**

Nejsou evidovány žádné jiné zápisy.

Zobrazené údaje mají informativní charakter.

Nemovitost je v územním obvodu, kde slátní správu katastru nemovitostí ČR vykonává Katastrální úřad pro Jihomoravský kraj, Katastrální pracoviště Bmo-město

Platnost k 10.03.2011 15:08:38



N 1601

Magistrát města Brna

OÚPF

Kounicova 67

601 67 Brno

MAGISTRÁT MĚSTA BRNA	
Odbor územního plánování a rozvoje	
Došlo dne	10-03-2011
Čj MMB:	0106 878
Opj:	

Věc : Námitka ke konceptu územního plánu

Já, Jiří a Ivana Trubákoví, vlastník pozemku ve dvorním zahradním traktu ulic Jedlová, Leikova, Pivoňková Optátova, NESOUHLASÍM s návrhem změny územního plánu tohoto území z plochy zeleně na stavební pozemky.

V Brně dne 9.3.2011

parcela číslo 911

Trubák Jiří

Jedlová 28  
637 00 BRNO  
Jundrov

TRUBÁKOVÁ IVANA

JEDLOVA 28  
637 00 BRNO

Trubáková

N 1600

Magistrát města Brna

OÚPR

Kounicova 67

601 67 Brno

MAGISTRÁT MĚSTA BRNA	
Odbor územního plánování a rozvoje	
Datum: 10-03-2011	
Č.j. MMB: 0106/65	
Příl:	

Věc : Námitka ke konceptu územního plánu

já Milena a Jaroslav Stodůlkovi, Jedlová 42, vlastník pozemku ve dvorním zahradním traktu ulic Jedlová, Leškova, Pivoňková Optátova, NESOUHLASÍM s návrhem změny územního plánu tohoto území z plochy zeleně na stavební pozemky.

V Brně dne 9.3.2011

Jundrově

parcela číslo 921

*M. Stodůlka*  
Stodůlka

N 1599

Magistrát města Brna

ČÚPR

Kounicova 67


601 67 Brno

MAGISTRÁT MĚSTA BRNA Odbor územního plánování a rozvoje
Dející dne: 10-03-2011
Č.j. MMB: 0106 P4J
Příl.:

Věc : Námitka ke konceptu územního plánu

Já, DALIBOR CHRUDIMSKÝ A MARIE CHRUDIMSKÁ, vlastníci pozemku ve dvorním zahradním traktu ulic Jedlová, Leškova, Pivoňková Optátova. NESOUHLASÍM s návrhem změny územního plánu tohoto území z plochy zeleně na stavební pozemky.

V Brně dne 9.3.2011

  
Marie Chrušimská

BRNO, JEDLOVÁ 38  
634 00 JUNDROV

parcela číslo 919/1  
919/2

N 1598

Magistrát města Brna

OÚPR

Kounicova 67

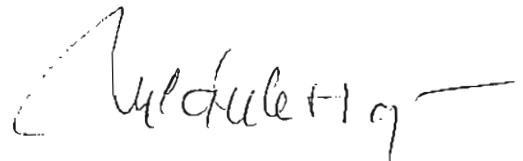
601 67 Brno

MAGISTRÁT MĚSTA BRNA	
Odbor územního plánování a rozvoje	
Dokladová:	10-03-2011
	1106878
Č. MMB:	.....
DPH:	.....

Věc : Námitka ke konceptu územního plánu

Já, MILOSLAVA URBANOVÁ....., vlastník pozemku  
ve dvorním zahradním traktu ulic Jedlová, Lelkova, Pivoňková Optátova,  
NESOUHLASÍM s návrhem změny územního plánu tohoto území  
z plochy zeleně na stavební pozemky.

V Brně dne 9.3.2011



MILOSLAVA URBANOVÁ

JEDLOVÁ 36

63700 Brno Žundrov

parcelsa číslo 917/1

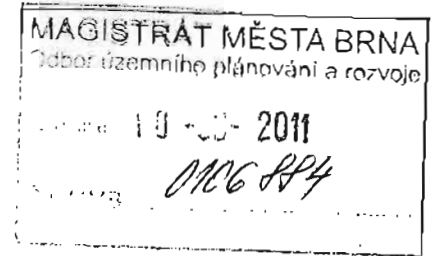
N 1597

Magistrát města Brna

ÚÚPR

Kounicova 67

601 67 Brno



Věc : Námitka ke konceptu územního plánu

Já Růžena a Bronislav Rejzlová, vlastník pozemku ve dvorním zahradním traktu ulic Jedlová, Leikova, Piveňková Optátova, NESOUHLASÍM s návrhem změny územního plánu tohoto území z plochy zeleně na stavební pozemky.

V Brně dne 9.3.2011

*Růžena Rejzlová*  
RŮŽENA REJZLOVÁ  
JEDLOVÁ 40  
BRNO 67400  
JUNDOV  
parcela číslo 920

Došlo dne: 10-03-2011

Č.j. MMB: 0106/889

PRH:



MAGISTRÁT MĚSTA BRNA  
ODBOR ÚZEMNÍHO PLÁNOVÁNÍ A  
ROZVOJE

Pořadové č. námítky

N/.....

N 204P

## NÁMITKA

### KE KONCEPTU ÚZEMNÍHO PLÁNU MĚSTA BRNA

podle ustanovení § 48 odst. 2 zákona č. 183/2006 Sb., o územním plánování a stavebním řádu (stavební zákon) v platném znění

#### I. Identifikační údaje vlastníka/zástupce veřejnosti podávajících námítku

Jméno, příjmení fyzické osoby/ název právnické osoby	Manhattan Development s.r.o.
Adresa / sídlo	U Libeňského pivovaru 63/2, Praha, PSČ 180 00
Identifikace vlastněné nemovitosti	Pozemek

Podává-li věcně shodnou námítku více navrhovatelů, jsou údaje o nich (jméno, příjmení, adresa a identifikace vlastněné nemovitosti) uvedeny v samostatných přílohách  ano  ne

#### II. Upřesnění obsahu námítky

k návrhu řešení		k procesu pořizování	
textové části <input checked="" type="checkbox"/> ano <input type="checkbox"/> ne	grafické části <input checked="" type="checkbox"/> ano <input type="checkbox"/> ne	<input type="checkbox"/> ano	<input type="checkbox"/> ne

#### III. Údaje o uplatněné námítce k variantě (variantám) konceptu I. II. III.

Městská část	Brno - Veverí
Katastrální území	Veverí
Parcelní čísla pozemků (adresa nemovitosti, doplňující popis lokality)	230/1, 230/2, 230/3, 230/4, 230/5, 230/6, 230/7, 230/8, 231, 251/1, 251/3, 251/7, 251/8, 252

Obsah námítky  
- Viz. samostatná příloha

#### IV. Grafická příloha k námítce ano ne

#### V. Ostatní přílohy - zmocnění zástupce veřejnosti, ve smyslu § 23 odst.2 a 3 stavebního zákona ano ne

#### VI. Preference varianty konceptu I. varianta II. varianta nebo III. varianta

v Brně dne 9.3.2011

podpis vlastníka / zástupce veřejnosti

Vyplněný formulář zašlete nejpozději do 10.3.2011 na adresu :

**Magistrát města Brna, Odbor územního plánování a rozvoje, Kounicova 67, 601 67 Brno**  
(viz veřejná vyhláška)

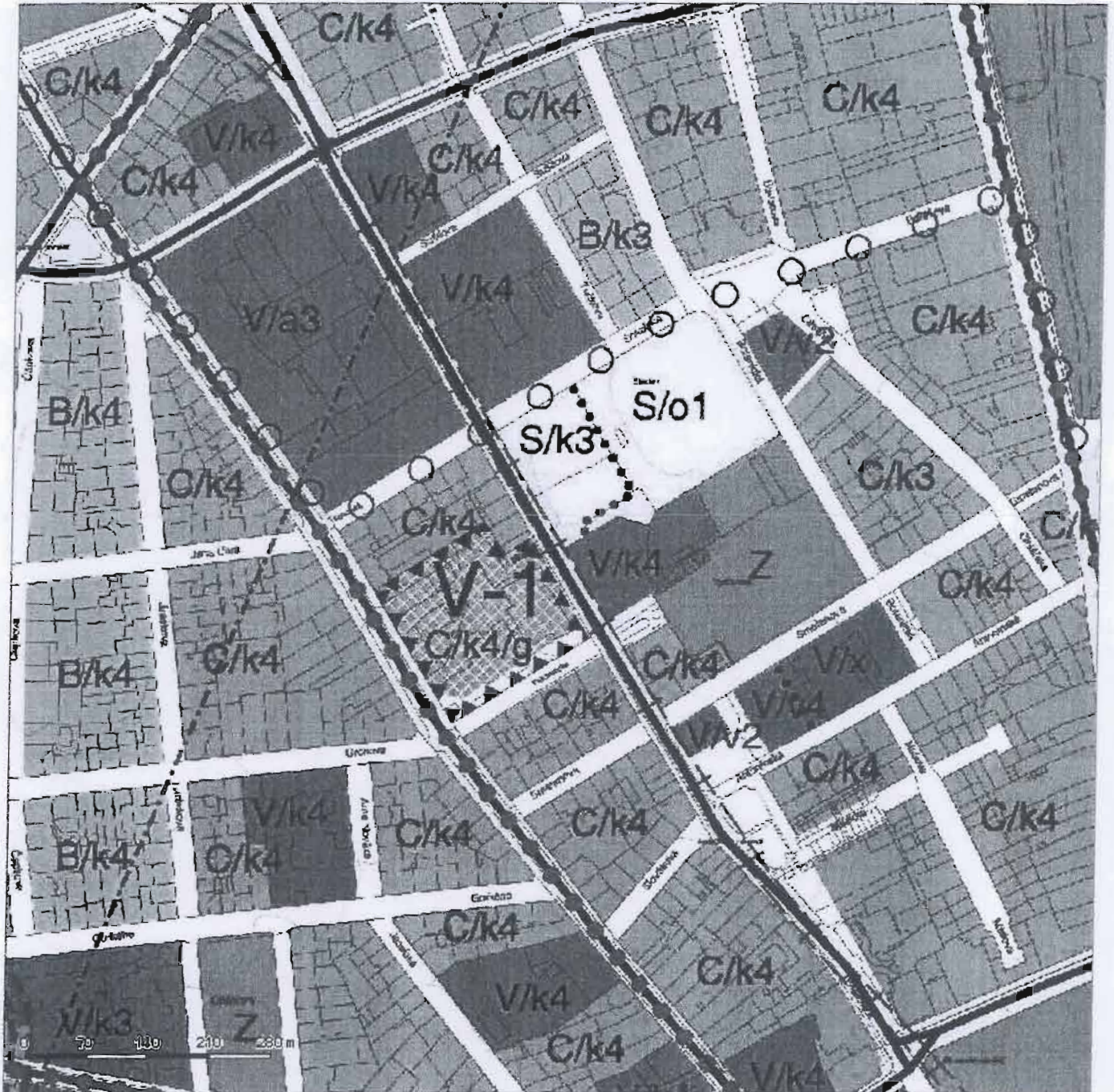


#### **Příloha k námitce ke konceptu územního plánu města Brna**

Podatel jako vlastník pozemků a staveb dotčených návrhem veřejně prospěšných staveb, veřejně prospěšných opatření a zastavitelných ploch tímto podává v souladu s ustanovením § 48 odst. 2 zákona č. 183/2006 Sb., o územním plánování a stavebním řádu (stavební zákon) následující námitky, které odůvodňuje takto:

- 1) Uplatňujeme námitku k výškové úrovni zástavby pro plochu C/k4 a C/k4/g
  - navrhované výškové rozpětí nerespektuje okolní zástavbu, okolní objekty dosahují výšky až do 25 m
  - navrhujeme výškovou úroveň zástavby v rozpětí -/5/-, které zachová charakter lokality a umožní realizaci záměru podatele v území
  
- 2) Ve výkresové části „Rozvojové lokality“ je daná lokalita (oblast kolem ulic Pekárenská, Veveří, Kounicova) uvedena jako „V-1“, správně se však v souladu s textovou částí jedná o „V-2“.

B | R | N | O



***d - rodinná volná******a - areálová******o - stavebně omezená*****SPECIFIKACE VÝŠKOVÉ ÚROVNĚ ZÁSTAVBY**

Výšková regulace zástavby je nezbytná pro ochranu jak urbanistických hodnot města, tak volné krajiny spoluvytvářející jedinečnou hodnotu uspořádání města. Vedle ochrany panoramatu města reguluje spolu se specifikací plošného uspořádání intenzitu využití území.

Je dána pěti výškovými úrovněmi, stanovenými zejména s ohledem na potřeby ochrany historických, prostorových a krajinných hodnot území. Účelem stanovení těchto podmínek je vytvoření vyváženého obrazu města, který navazuje na hodnoty své stavební historie a harmonicky začleňuje zástavbu do krajinného prostředí.

Použité specifikace:

- 1 - výškové rozpětí 3 až 7 m
- 2 - výškové rozpětí 3 až 10 m
- 3 - výškové rozpětí 6 až 16 m
- 4 - výškové rozpětí 9 až 22 m
- 5 - výškové rozpětí 12 až 28 m

Kód RL	Specializace	Podmínky pro využití ploch
U-5	PPO	
	Urbanismus	Rozvojová plocha bytů na volné ploše ZPF uprostřed území zastavěného rodinnými domy. Nutno zachovat a dovést propustnost lokalitou od ulice Adamovské přes ulice Včelářská - Mláďa - V. Koučku - Borí.
	Doprava	Nápojení na stávající dopravní síť z ul. Mláďa.
	Kanalizace	1. ČÁST odvlídný systém kanalizace - napojení na stávající odvlídný kanalizační systém, řešení dešťových vod se zpožděním odloku na jednotlivých plochách 2. ČÁST odvlídný systém kanalizace - řešení dešťové kanalizace se zpožděním odloku dešťů z každá plochy
	Voda	Tl.pásma A.1 Zásobení navržených ploch bude zajištěno rozšířením stávající vodovodní sítě tlak.pásma A.1-VDJ Úřelchov, 500,00
	Plyn	Oblasti bude zásobována ze středotlakého systému
	Teplota	
	El. energie	Zásobování rozvojových ploch bude zajištěno z rozšířené stávající DS napájené převážně z HUV
	Společnost	Požadovaný výpočtový náhřst příkonu je HUV v současné době schopna pokrýt.
	Kolektory	Nevyskytují se.
Věveří	Sběrné středisko odpadů	Nevyskytují se.
	Veřejná prostranství	Nevyskytují se.
	Veřejná vybavenost	
	PPO	
	Urbanismus	Plocha smíšená obytné zástavby na náměstí Míru je vymezena, aby doplnila centrální charakter náměstí: kostel a školy lemující prostor musí být doplněny zařízením veřejného charakteru s příměsí bydlení a komerce. Hnila zástavby musí navazovat na velikost kostela a škol v okolí.
	Doprava	Je nutné zakomponovat imarajpovou smyčku do plochy náměstí
	Kanalizace	1. ČÁST jednotný kanalizační systém - napojení na stávající jednotnou kanalizaci, řešení zpoždění odloku dešťových vod, přečesáním u plochy V/S/1 2. ČÁST jednotný kanalizační systém - napojení na stávající jednotnou kanalizaci - řešení odvedení dešťových vod musí být navrženo tak, aby nebyl zvýšen odtok z výhledové plochy, plocha je ve stabilizované zástavbě, odtokové poměry určí generel odvodnění Zásobení navržených ploch bude zajištěno rozšířením stávající vodovodní sítě tlak.pásma 1.6-VDJ Barchůva nový 330,00/326,00, VDU Barchůva stary 330,00/326,00 Oblasti bude zásobována ze středotlakého systému na Kraví hoře a Udolní.
	Plyn	
	Teplota	
	El. energie	Zásobování rozvojových ploch bude zajištěno z rozšířené stávající DS dnes napájené převážně z BNT.
Společnost	Požadovaný výpočtový náhřst příkonu je BNT v současné době schopna pokrýt.	
Kolektory	Respektuje stávající radioreleové trasy.	
Sběrné středisko odpadů	Nevyskytují se	
Veřejná prostranství		
Veřejná vybavenost	Náměstí Míru je zveřejněno o plochu demolované samostatně	
PPO	Veřejná vybavenost musí být součástí zástavby na ploše smíšené obytné	

Kód RL	Specializace	Podmínky pro využití ploch
V-2	Urbanismus	Brownfield mezi ulicemi Věveří a Kounicova určen jako plocha smíšená obytná, tak aby zapadal do charakteru okolní zástavby a neřežoval ji.
	Doprava	Nápojení na stávající dopravní síť z ul. Závodní a Věveří.
	Kanalizace	jednotný kanalizační systém - napojení na stávající jednotnou kanalizaci - řešení odvedení dešťových vod musí být navrženo tak, aby nebyl zvýšen odtok z výhledové plochy, plocha je ve stabilizované zástavbě, odtokové poměry určí generel odvodnění Zásobení navržených ploch bude zajištěno rozšířením stávající vodovodní sítě tlak.pásma 2.0-VDJ Holé hory II 295,00/290,00, VDU Kraví hora 302,30/297,30, PK Palackého vrch 295,00/293,70
	Voda	Oblasti bude zásobována z nízkotlakého systému.
	Plyn	
	Teplota	
	El. energie	Zásobování rozvojových ploch bude zajištěno z rozšířené stávající DS dnes napájené převážně z BNT.
	Společnost	Požadovaný výpočtový náhřst příkonu je BNT v současné době schopna pokrýt.
	Kolektory	Respektuje stávající radioreleové trasy.
	Sběrné středisko odpadů	Nevyskytují se
Veřejná prostranství	Ulice Petránská je navržena k rozšíření, tak aby tvořila prodloužený nástupní prostor před Tyršovým sadem. Ulice Závodní je dotvářena kolmo na ulici Věveří v logice načaté zástavby.	
Veřejná vybavenost		
PPO		
V-3	Urbanismus	Plocha na mhu Věveří a Šumavské je navržena pro veřejnou vybavenost měsíčního či nadměsíčního významu. Po prověření zde může být umístěna výšková budova.
	Doprava	Nápojení na stávající dopravní síť z ul. Bulhova a Akademická.
	Kanalizace	jednotný kanalizační systém - napojení na stávající jednotnou kanalizaci - řešení odvedení dešťových vod musí být navrženo tak, aby nebyl zvýšen odtok z výhledové plochy, plocha je ve stabilizované zástavbě, odtokové poměry určí generel odvodnění Zásobení navržených ploch bude zajištěno rozšířením stávající vodovodní sítě tlak.pásma 2.0-VDJ Holé hory II 295,00/290,00, VDU Kraví hora 302,30/297,30, PK Palackého vrch 295,00/293,70
	Voda	Oblasti bude zásobována z nízkotlakého systému.
	Plyn	
	Teplota	
	El. energie	Zásobování rozvojových ploch bude zajištěno z rozšířené stávající DS dnes napájené převážně z BNT.
	Společnost	Požadovaný výpočtový náhřst příkonu je BNT v současné době schopna pokrýt.
	Kolektory	Respektuje stávající radioreleové trasy.
	Sběrné středisko odpadů	Nevyskytují se
Veřejná prostranství		
Veřejná vybavenost		
PPO		
Zábřehovice	Urbanismus	Uzemním plánem je vymezena lokalita přestavby podíl plánovaná tzv. Nové městečko třída. V oblasti mezi ulicemi Maršalova a Cejl jsou vymezeny smíšená obytné plochy. Mezi Cejlem a svitavským železničním viaduktem jsou vymezeny plochy transformace. Ty umožní zredukovat průmyslové plochy v oblasti Cejlu a Radlusu a zrealizovat je.
	Doprava	Síť stávající i nových obslužných komunikací se napojuje na ul. Cejl a nové ulice, které vzniknou po přestavbě železniční trati a "novou městečkou třídou".

## Seznam nemovitostí na LV

Číslo LV: 734  
Katastrální území: Vevříň 610372  
Zobrazení v mapě

## Vlastníci, jiní oprávnění

Vlastnické právo		
Jméno/název	Adresa	Podíl
Manhattan Development s.r.o.	U Libeňského pivovaru 63/2, Praha, Libeň, 180 00	

## Parcely

Parcelní číslo
<a href="#">230/1</a>
<a href="#">230/2</a>
<a href="#">230/3</a>
<a href="#">230/4</a>
<a href="#">230/5</a>
<a href="#">230/6</a>
<a href="#">230/7</a>
<a href="#">230/8</a>
<a href="#">231</a>
<a href="#">251/1</a>
<a href="#">251/3</a>
<a href="#">251/7</a>
<a href="#">251/8</a>
<a href="#">252</a>

## Stavby

Číslo
<a href="#">Vevříň č.p. 287 na parcele <a href="#">230/7</a></a>
<a href="#">bez čp/če na parcele <a href="#">230/4</a></a>
<a href="#">bez čp/če na parcele <a href="#">230/5</a></a>
<a href="#">bez čp/če na parcele <a href="#">251/1</a></a>
<a href="#">bez čp/če na parcele <a href="#">230/6</a></a>

## Jednotky

Na LV nejsou zapsány žádné jednotky.

Zobrazené údaje mají informativní charakter.

Nemovitost je v územním obvodu, kde státní správu katastru nemovitostí ČR vykonává Katastrální úřad pro Jihočeský kraj, Katastrální pracoviště Brno-město

Platnost k 10.03.2014 15:08:38

N 1736

MAGISTRÁT MĚSTA BRNA	
Odbor územního plánování a rozvoje	
Došlo dne:	10-03-2011
Č. j. MMB:	0106904
Číslo:	



MAGISTRÁT MĚSTA BRNA  
ODBOR ÚZEMNÍHO PLÁNOVÁNÍ A  
ROZVOJE

Pořadové č. námítky

N/.....

<b>NÁMITKA</b>	
<b>KE KONCEPTU ÚZEMNÍHO PLÁNU MĚSTA BRNA</b>	
<i>podle ustanovení § 48 odst. 2 zákona č. 183/2006 Sb., o územním plánování a stavebním řádu (stavební zákon) v platném znění</i>	
<b>I. Identifikační údaje vlastníka/zástupce veřejnosti podávající námitku</b>	
Jméno, příjmení fyzické osoby/ název právnické osoby	HS-Investment, s.r.o.
Adresa / sídlo	Milady Horákové 329/24, Brno, PSČ 602 00
Identifikace vlastněné nemovitosti	Pozemek + stavba na pozemku
Podává-li věcně shodnou námitku více navrhovatelů, jsou údaje o nich (jméno, příjmení, adresa a identifikace vlastněné nemovitosti) uvedeny v samostatných přílohách	<input type="checkbox"/> ano <input checked="" type="checkbox"/> ne
<b>II. Uprášení obsahu námítky</b>	
k návrhu řešení	k procesu pořizování
textové části <input checked="" type="checkbox"/> ano <input type="checkbox"/> ne	grafické části <input checked="" type="checkbox"/> ano <input type="checkbox"/> ne
	<input type="checkbox"/> ano <input type="checkbox"/> ne
<b>III. Údaje o uplatněné námítce k variantě (variantám) konceptu</b> <input type="checkbox"/> I. <input type="checkbox"/> II. <input checked="" type="checkbox"/> III.	
Městská část	Brno - Štýřice
Katastrální území	Štýřice
Parcelní čísla pozemků (adresa nemovitosti, doplňující popis lokality)	1688/1, 1684/69, 1684/17, 1684/15
Obsah námítky	- viz. samostatná příloha
<b>IV. Grafická příloha k námítce</b>	<input checked="" type="checkbox"/> ano <input type="checkbox"/> ne
<b>V. Ostatní přílohy - zmocnění zástupce veřejnosti</b> , ve smyslu § 23 odst. 2 a 3 stavebního zákona	<input type="checkbox"/> ano <input checked="" type="checkbox"/> ne
<b>VI. Preferenční varianty konceptu</b>	
<input type="checkbox"/> I. varianta	<input type="checkbox"/> II. varianta
	<input type="checkbox"/> III. varianta
V Brně ..... dne 9.3.2011	 ..... podpis vlastníka / zástupce veřejnosti
Vyplněný formulář zašlete <b>nejpozději do 10.3.2011</b> na adresu : <b>Magistrát města Brna, Odbor územního plánování a rozvoje, Kounicova 67, 601 67 Brno</b> (viz veřejná vyhláška)	

## **Příloha k námitce ke konceptu územního plánu města Brna**

Podatel jako vlastník pozemků a staveb dotčených návrhem veřejně prospěšných staveb, veřejně prospěšných opatření a zastavitelných ploch tímto podává v souladu s ustanovením § 48 odst. 2 zákona č. 183/2006 Sb., o územním plánování a stavebním řádu (stavební zákon) následující námitky, které odůvodňuje takto:

1) Kapitola 4 textové části, článek 4.1.3.2., str. 81

S cílem pokusit se soustředit výškové budovy nad 50 m výšky v jednom zvoleném prostoru byl vybrán prostor vymezeny ulicemi

Heršpická - Bidláky - Pražákova - VMO jako lokalita pro výstavbu výškových budov. V této lokalitě budou při umístění výškových budov posuzovány zjednodušené podmínky:

- \_ komfortní docházková vzdálenost na kapacitní veřejnou hromadnou dopravu (do 300 m),
- \_ kvalitní dopravní dostupnost pro automobilovou dopravu,
- \_ kapacita technické infrastruktury,
- \_ přiměřený rozsah veřejných prostranství,
- \_ splnění všech stavebně technických podmínek, zejména odstupů, oslunění, osvětlení, parkování a odstavování vozidel.

Uplatňujeme námitku k omezení docházkové vzdálenosti do 300 metrů

- požadujeme odstranění taxativní docházkové vzdálenosti

2) Uplatňujeme následující námitku: v popisu lokality „W - plochy komerční vybavenosti“ chybí uvést trvalé bydlení, domníváme se, že by v malé míře, např. do 10% celkové využitelnosti budovy, mělo být zastoupeno.

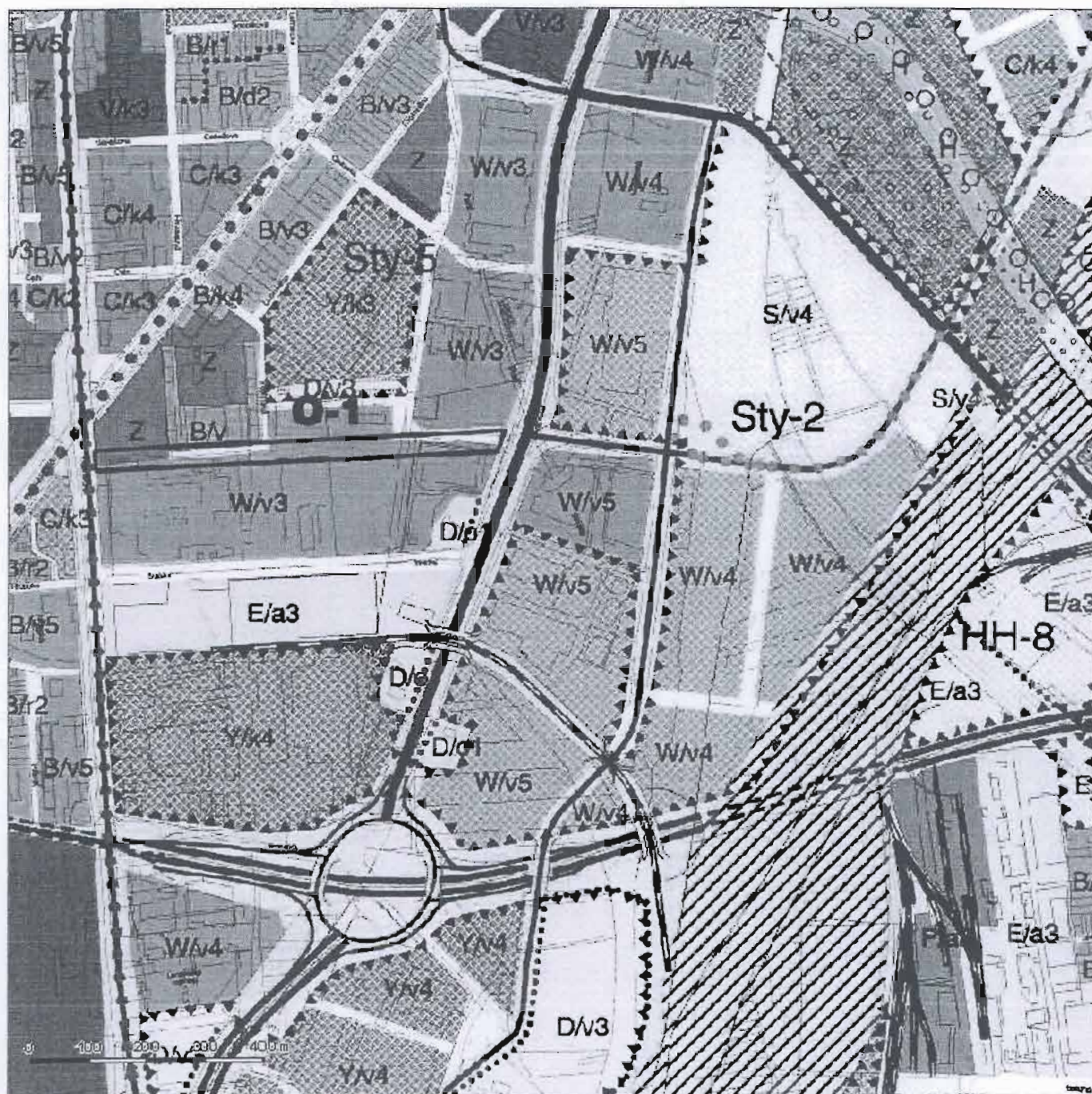
3) Vznášíme následující námitku: kanalizace - v textové části je špatně navrženo řešení splaškové kanalizace

- požadujeme, aby pro případ odkanalizování této lokality splaškovou kanalizací byla použita studie fy. Pöyry z roku 2008

4) Vznášíme následující námitku: radioreléové trasy budou narušeny výstavbou výškových budov nad 50 metrů

- požadujeme navržení řešení tohoto problému

B | R | N | O





Cílem je lokové prostorové a funkční uspořádání, které by zvýšilo městskou strukturu jak ve směru sever – jih, tak ve směru východ – západ, přičemž centrum města by leželo v jeho středu. Zájmena již města si donedávka udržel charakter zemědělské krajiny s jednotlivými bývalými obcemi a jejími zástavbou v kontaktním pásmu s centrem. Požadavek vytvořit vyvážený prostorový a funkční model města, vytvořit dostatečné v dopravních vztazích a využívání možností infrastruktury je podporán cílem zalesnit extenzivní rozvoj města směrem severním a severozápadním. Tento dosavadní vývoj je chápan jako suburbanizace uvnitř správního území města se všemi jeho negativními důsledky. Zastavitel zabudování krajiny zástavbou a ochrání jak hodnotné části volného území je jedním z hlavních cílů konceptu územního plánu.

Zastavěné plochy jsou umísťovány především ve východním, jihovýchodním a jižním segmentu města v jeho blízkosti rozvojových směrů. Vedením je řešení hlavní rozvojové oblasti ploch výroby – průmyslová zóna Tuřany na ploše vymezené mezi dálnicí D1, Tuřany a Chřivčevem. V oblasti Líšná je navržena největší nová ucelená plocha bydlení, doplněná v oblasti pod Svatenskou skálou plochami pro veřejnou komerční výstavbu. Na jihovýchodní části území je navržena plocha bydlení a příležitostně jsou umístěny také plochy výroby a skladování. Na zastávku Černošické terasy navazuje nová rekreační území, další plochy rekreace a sportu jsou navrženy v oblasti úžinných jezer jako zájem pro rozvoj celého jihovýchodního segmentu města.

Přes zástavbu je v tomto segmentu města neapok důsledně chráněna níva tak Svatky a Světlavy jako jedná ze základních hodnot volného území ve městě.

Zastavěné plochy jsou navrženy také ve vedlejších rozvojových směrech, jejich popis je uveden v dalších kapitolách.

Specifické prostorové uspořádání v zastavěných plochách odpovídají jednak funkci ploch, jednak urbanistické poloze a souvlastnosti. Obecně je snahou intenzivně využít zastavěných ploch, současně je ale nutné zajistit v jejich rámci přiměřené plochy zeleně. Oblast zástavby musí respektovat jednak významné příhody na hodnoty města – jak urbanistické, tak krajinné, jednak zajistit přirozený přechod kompaktní zástavby zastavěného území do volného území.

Zájmena kontakt zastavěných ploch s dotvářením přírodním zrcemím, které je v blízkosti ochrany hodnot nejmenší, je velmi důležitý a zvolená struktura a hierarchie zástavby tomu odpovídá.

#### Pohledově významné plochy

Pohledově významné plochy se objevují převážně v území volném, v menší míře v území urbanizovaném a zástavbě. Pohledově významné plochy zahrnují nejen pohledově exponované svahy, ale i hřeben, lemena vrchů či rozsáhlé plošiny vyšších pahok okraje území města Brna. Při vymezování byly, v závislosti na míře podrobnosti zpracování, do těchto ploch zahrnuty i prostory únní tzv. zeměných horizontů, čili prostorů výrazných rozhraní reliéfu a obšy či blízkého reliéfu a vzdálenější části krajiny.

Pohledově významné plochy jsou vymezeny ve výkres č. 6.1. Krajinná a urbanistická osnova - ochrana.

#### Prostorová výškovostní struktura

Výškové slavy na území města ověřují výrazně jeho charakter. Proto jsou stanoveny lokové regulace výškové úrovně zástavby, které využívají u budov přibližující výškovou hladinu danou specifickými podmínkami plochy individuální posouzení možnosti jejího umístění. Cílem je nepřipustit neřízené umísťování výškových budov na území města.

Podmínky pro umísťování výškových budov vycházejí z následujících zásad:

- Za výškovou budovu je považována budova přesahující výškovou hladinu danou výškovou úrovní zástavby specifikovanou v územním plánu.
- Je stanoveno území pásma výškové regulace. Pásmo zahrnuje městskou památkovou rezervaci včetně části jejího ochranného pásma, část níže řeky Svratky a Světlavy a oblast vyvýšenin Kraví hory a Žubého kopce. V oblasti vymezené hranicí pásma výškové regulace není možná výšková budova umísťovat.
- Územní plán stanoví 5 stanovišť ochranných pohledů. Základním kritériem pro jejich výběr byla vedle kvality pohledů na vesdu zejména snaha vélejně dostupnosti.

- Černošský kopeček
- Křovčovice – Mlýnská
- Sedová
- Bílá hora
- Bývalá přešovská trať – most přes Svratku

Při umísťování výškových budov do 50 m výšky mimo pásmo výškové regulace a plochy chráněných pohledů je nutné vždy posouvat následující podmínky:

- urbanistická vazba na sídlující zástavbu a její strukturu,
- ochrana pohledů na volnou krajinu a pohledově významné evyby města,
- komfortní docházavost vzdálenost na kapacitní veřejnou hromadnou dopravu (do 300 m),
- kvalitní dopravní dostupnost pro automobilovou dopravu,
- kapacita technické infrastruktury.

- přiměřený rozsah veřejných prostranství,
- splnění všech stavebně technických podmínek, zejména odsupů, osvětlení, parkování a odstávování vozidel.

S cílem pokusit se soustředit výškové budovy nad 50 m výšky v jednom zvoleném prostoru (byl vybrán prostor vymezený ulicemi Herspická – Bláhůvka – VJM) jako lokalita pro výstavbu výškových budov. V této lokalitě budou při umísťování výškových budov posuzovány zjednodušené podmínky:

- komfortní docházavost vzdálenost na kapacitní veřejnou hromadnou dopravu (do 300 m),
- kvalitní dopravní dostupnost pro automobilovou dopravu,
- kapacita technické infrastruktury,
- přiměřený rozsah veřejných prostranství,
- splnění všech stavebně technických podmínek, zejména odsupů, osvětlení, parkování a odstávování vozidel.

Úpravu podmínek posuzování, zejména pásma výškové regulace a počtu a lokalizace stavebních chráněných pohledů, je nutné upřesnit územní studií.

Schéma prostorového uspořádání města je graficky vyjádřeno ve výkres č. 0.7 Prostorová uspořádání území. Podmínky využití jsou stanoveny v kapitole 6. Podmínky využití území.

Hranice pásma výškové regulace a stanovišť ochranných pohledů jsou graficky vyjádřeny ve výkres č. 2.1. Hlavní výkres.

### 4.1.4. KONCEPT USPOŘÁDÁNÍ VOLNÉHO ÚZEMÍ

#### Přínulý uspořádání volného území

Z hlediska koncepce lze volné území charakterizovat jako část území města Brna

- kde není možné prosazovat stavební rozvoj z důvodů zachování a rozvoje přírodních hodnot území,
- kde není podporován stavební rozvoj z jiných důvodů (vytvoření přechodu mezi územím urbanizovaným k zástavbě a chráněným přírodním zrcemím, podpora rovnovážného rozvoje města, nedostatečná dostupnost dopravní a technické infrastruktury atd.)

#### Území volné z důvodů zachování a rozvoje přírodních hodnot území

Území volné z důvodů zachování a rozvoje přírodních hodnot je prostorově specifikováno nezastavěným územím (chráněné přírodní zrcemí a přírodní zrcemí v zástavbě) a osmi přírodním propojení a to jak v nezastavěném území, tak v území zástavěném.

Přínulý vymezení nezastavěného území jsou uvedeny v části textu zabývající se hodnotami. Nezastavěné území se dělí číselně na chráněné přírodní zrcemí a přírodní zrcemí v zástavbě. Nejvýznamnější plochy chráněného přírodného zrcemí na území města jsou sdruženy do jeho severozápadní a západní části (oblast Podkomorských lesů, Holedná, Křovčovské lesy s nevazujícími výběžkem Maheřovy stráně, prostor vymezený Mlýnský Baby, Mlýnský Hory, Komenského Chocholky a Falckého vrchu) a dále do severní a severovýchodní části (lesní komplex v okolí Soběšic, Utěchova a Otěšíně, svahy údolí Světlavy, Hady a prostor údolí Růžky a Jemu přiléhající lesní komplex). Menší plochy chráněného přírodného zrcemí se nacházejí ve východní části oblasti Svatošské skály a volně nezastavěné krajiny mezi Svatenskou skálou a údolím Růžky) a také z jižní a jihovýchodní části (níva Svratky a Světlavy, zemědělsky využívané plochy jižně od dálnice u Moravan). Plochy přírodného zrcemí v zástavbě nejsou na rozdíl od ploch chráněného přírodného zrcemí propojeny nezastavěným územím se širším okolím města Brna. Typickými příklady jsou Špilberk, Kraví hora, Mlýnský les, Akřtiny v Židenicích, Černošický hálek, z nově navrhovaných Černošická terasa, nově zalesňované plochy v Chřivčevě, Volné plochy, které byly vymezeny z důvodů zachování a rozvoje hodnot území (nezastavěné území) jsou v územním plánu invariabilní.

Plochy přírodného zrcemí jsou přes zástavěnou část města propojeny kontinuem vodních toků, tzv. osmi přírodním propojení. Na území města Brna jsou tyto osy sdruženy zejména do prostorů vodních toků Svratky, Světlavy,

#### Ochranné území, které není určeno k zástavbě

Ostatná území, která není určeno k zástavbě zabírá řadu rozličných lokalit, která náleží zejména plochám zemědělským (území západně od Bystřice, jižně a východně od Žubého kopce, západně od Bosonoh, severozápadně od Moravan, severovýchodně od Otřan, okolí Mlýnské hory a Jelnice, aj.), plochám zahrádek (lokality prakticky všech okrajových částí města) a plochám rekreace (zejména území přiléhající Břiměnské přehradě, území přiléhající jihovýchodnímu okraji Záběhlína), méně často pak plochám sportu. Ostatní území, které není určeno k zástavbě, je v územním plánu vymezeno variabilně v závislosti na míře „slabejšího rozvoje“ příslušné varianty v konkrétních lokalitách území města Brna. Největší rozdíly ve variantách vymezení tohoto typu volného území je v prostoru při západním okraji Bosonoh, jihovýchodního okraje Líšné, jižně a jihovýchodně od Tuřan, oblasti Juranek a části území Černošické terasy. Menší rozdíly rozsahu volného území vykazují např. lokality severovýchodně od Otřan, jižně od Jelnice, jihovýchodně od Záběhlína aj.

Nepřípustné je využití pro areály, pro které se vymezují plochy občanského vybavení X (nákupní a zábavní centra a zvláštní areály) nebo léčivé funkční využití, které snižuje kvalitu obytného prostředí.

**ZASTAVĚNÉ ÚZEMNÍ V PLOCHÁCH IMPLANTOVANÉHO OBVLEČENÍ**

Minimální plošné zastoupení zeleně na terénu v zastavěných plochách a plochách: přestavby je stanoveno v rozsahu 30 % pro celou plochu a zároveň pro jednotlivý pozemek. Takto stanovené minimální plošné zastoupení zeleně na terénu je v odůvodněných případech možné snížit, pokud je přiměřeně kompenzováno na okolních veřejných prostranstvích.

**SPROSTŘEDNÍ ZELENĚ V PLOCHÁCH IMPLANTOVANÉHO OBVLEČENÍ**

Plochy směšné obytné, jejichž součástí jsou stávající parkoviště pro veřejnost, která je vhodné zachovat, jsou v grafické části označeny za kódem funkce přidáním písmenem, které určuje tuto jeho specifikaci:

- /g zachování počtu stávajících parkovacích míst pro veřejnost

**Plochy veřejné vybavenosti – V**

**Podmínky využití ploch veřejného vybavení**

Hlavní je využití pro občanské vybavení veřejného charakteru, tj. pro:

- školské
- zdravotnické
- sociální péči
- kulturu
- veřejnou správu (úřady, police, hasiči, soudy, státní zastupitelství, ...)
- pohřebnictví
- ochranu obyvatelstva
- armádu
- vězeňství

Přípustné je využití podmiňující nebo doplňující hlavní využití.

Podmíněně přípustné využití není stanoveno.

**ZASTAVĚNÉ ÚZEMNÍ V PLOCHÁCH VOZIDLOVÉHO VYBAVENÍ**

Minimální plošné zastoupení zeleně na terénu v zastavěných plochách je stanoveno v rozsahu 20 % pro celou plochu a zároveň pro jednotlivý pozemek, pokud není specifickým opatřením stanoveno jinak. Takto stanovené minimální plošné zastoupení zeleně na terénu je v odůvodněných případech možné snížit, pokud je přiměřeně kompenzováno na okolních veřejných prostranstvích.

**SPROSTŘEDNÍ ZELENĚ V PLOCHÁCH VOZIDLOVÉHO VYBAVENÍ**

Plochy veřejného vybavení, které jsou určeny pro konkrétní způsob využití, jsou v grafické části označeny za kódem funkce přidáním písmenem, které určuje jeho specifikaci:

- /Z00 pro zoologickou zahradu
- /Z2S pro základní školy
- /VNS přednostně pro vysoké školy
- /VN přednostně pro zdravotnické a sociální péči
- /Vn pro hřbitovy

Plochy veřejného vybavení, jejichž součástí jsou stávající parkoviště pro veřejnost, která je vhodné zachovat, jsou v grafické části označeny za kódem funkce přidáním písmenem, které určuje tuto jeho specifikaci:

- /g zachování počtu stávajících parkovacích míst pro veřejnost

**Plochy komerčního vybavenosti – W**

**Podmínky využití ploch komerčního vybavení**

Hlavní je využití pro občanské vybavení komerčního charakteru, tj. pro:

- maloobchod do 5 000 m<sup>2</sup> prodejní plochy
- ubytování
- stravování
- služby

- vědu a výzkum
- administrativu
- výstavnictví

Přípustné je využití podmiňující nebo doplňující hlavní využití a dále využití pro sport a pohybovou rekreaci.

Podmíněně přípustné je využití pro maloobchod 5 000 až 10 000 m<sup>2</sup> prodejní plochy v patrových objektech při současném integrování parkování v objektu, využití pro občanské vybavení veřejného charakteru, výrobu a jiné využití, pokud jsou slučitelná s hlavním využitím a pokud je jejich celkový rozsah menší než plocha hlavního využití.

Nepřípustné je využití pro areály, pro které se vymezují plochy občanského vybavení X (nákupní a zábavní centra a zvláštní areály).

**ZASTAVĚNÉ ÚZEMNÍ V PLOCHÁCH KOMERČNÍHO VYBAVENÍ**

Minimální plošné zastoupení zeleně na terénu v zastavěných plochách je stanoveno v rozsahu 20 % pro celou plochu a zároveň pro jednotlivý pozemek. Takto stanovené minimální plošné zastoupení zeleně na terénu je v odůvodněných případech možné snížit, pokud je přiměřeně kompenzováno na okolních veřejných prostranstvích.

**SPROSTŘEDNÍ ZELENĚ V PLOCHÁCH KOMERČNÍHO VYBAVENÍ**

Plochy komerčního vybavení, které jsou určeny pro konkrétní způsob využití, jsou v grafické části označeny za kódem funkce přidáním písmenem, které určuje jeho specifikaci:

- /I SVV pro veletržní areál

Plochy komerčního vybavení, jejichž součástí jsou stávající parkoviště pro veřejnost, která je vhodné zachovat, jsou v grafické části označeny za kódem funkce přidáním písmenem, které určuje jeho specifikaci:

- /g zachování počtu stávajících parkovacích míst pro veřejnost

**Plochy nákupních a zábavních center a zvláštních areálů – X**

**Podmínky využití ploch nákupních a zábavních center a zvláštních areálů**

Hlavní je využití pro občanské využití komerčního charakteru areálového typu nadmístního významu, tj. pro:

- maloobchodní prodej nadmístního významu,
- velkoobchodní prodej a distribuce,
- výstavnictví,
- včelčecová zařízení pro kulturu a sport.

Přípustné je využití podmiňující nebo doplňující hlavní využití.

Podmíněně přípustné je využití pro čerpací stanice PHM za podmínky kvalitního dopravního napojení a zachování kvality prostředí okolního území a jiné využití, pokud je slučitelná s hlavním využitím a pokud je jeho celkový rozsah menší než plocha hlavního využití.

**ZASTAVĚNÉ ÚZEMNÍ V PLOCHÁCH NÁBYTNÍCH A ZÁBYTNÍCH CENTER A ZVLÁŠTNÍCH AREÁLŮ**

Minimální plošné zastoupení zeleně na terénu v zastavěných plochách je stanoveno v rozsahu 10 % pro celou plochu a zároveň pro jednotlivý pozemek. Takto stanovené minimální plošné zastoupení zeleně na terénu je v odůvodněných případech možné snížit, pokud je přiměřeně kompenzováno na okolních veřejných prostranstvích.

**SPROSTŘEDNÍ ZELENĚ V PLOCHÁCH NÁBYTNÍCH A ZÁBYTNÍCH CENTER A ZVLÁŠTNÍCH AREÁLŮ**

Nejsou stanoveny.

**Plochy sportu – S**

**Podmínky využití ploch sportu**

Hlavní je využití pro sport a pohybovou rekreaci.

Přípustné je využití podmiňující nebo doplňující hlavní využití.

Podmíněně přípustné využití není stanoveno.

**ZASTAVĚNÉ ÚZEMNÍ V PLOCHÁCH VEŘEJNÉHO VYBAVENÍ**

Minimální plošné zastoupení zeleně na terénu v zastavěných plochách a plochách přestavby je stanoveno v rozsahu 20 % pro celou plochu a zároveň pro jednotlivý pozemek. Takto stanovené minimální plošné zastoupení zeleně na terénu je v odůvodněných případech možné snížit, pokud je přiměřeně kompenzováno na okolních veřejných prostranstvích.

Kód RL	Specializace	Podmínky pro využití ploch
<b>Sty-2</b>		3. ČÁST jezdovný systém - dobudování misního jednotného systému s řešením zpoždění odloku dešťových vod z jednotlivých parcel 4. ČÁST odtlivý systém - dobudování misního oddílného systému s napojením vod do jednotné kanalizace ulice Heřpícká a Vídeňská Zásobení navržených ploch bude zajištěno rozšířením stávající vodovodní sítě tlak.pásma 1,0 - VDJ Holé hory I 272,50/287,00, VDJ Praelava 287,00/282,00, ÚV Pisárky-ČS II Oblast bude zásobována ze středolokálního systému z ulice Pražákova.
	El. energie	Zásobování rozvojových ploch bude zajištěno z rozšířené stávající DS ohnas napájené převážně z BOB a BNT. Pro dostavbu lokalit do plného rozsahu je nezbytné nutné pro posílení napájení vybudovat novou OPV
	Spole	Respektujte stávající radionelsové trasy.
	Kolektory	Nevyskytují se
	Sběrné středisko odpadů	
	Věřejná prostranství	
	Věřejná vybavenost	
	PPD	
	Urbanismus	Rozvojová lokalita se nachází především na území opuštěné železniční trati mezi ulicemi Heřpícká a nálebovým průlhem. V její severní části je navržena plocha sportu, nadměrného významu, jižní část je určena pro komerční vybavenost. Plochy komerce podlé Heřpícké jsou určeny k prověření možné výstavby výškových budov. Mezi ulicemi Vídeňskou a Heřpíckou je vymezena plocha transformace s potenciálem pro sportovní využití. V oblasti se vyskytuje několik bývalých skládek.
	Doprava	Napojení oblasť bude na novou komunikační síť dle danou přístavbou železničního uzlu včetně nové tramvajové trati z ul. Plošiny, která bude ukončena armýčkou. ("Nová ulice Vodlářská" a ul. Pražákova)
<b>Sty-3</b>		1. ČÁST odtlivý systém - dobudování misního oddílného systému s napojením vod do jednotné kanalizace ulice Heřpícká a Vídeňská - dešťové vody je nutné řešit zpožděním odloku dešťových vod z jednotlivých parcel 2. ČÁST odtlivý systém - napojení na stávající oddílný systém - dešťovou kanalizaci je nutné řešit zpožděním odloku dešťových vod z jednotlivých parcel. 3. ČÁST odtlivý systém - dešťovou kanalizaci je nutné řešit zpožděním odloku dešťových vod z jednotlivých parcel. VDJ Holé hory I 272,50/287,00, VDJ Praelava 287,00/282,00, ÚV Pisárky-ČS II Oblast bude zásobována ze středolokálního systému.
	El. energie	Zásobování rozvojových ploch bude zajištěno z rozšířené stávající DS ohnas napájené převážně z BOB a BNT. Pro dostavbu lokalit do plného rozsahu je nezbytné nutné pro posílení napájení vybudovat novou OPV
	Spole	Respektujte stávající radionelsové trasy.
	Kolektory	Nevyskytují se
	Sběrné středisko odpadů	
	Věřejná prostranství	
	Věřejná vybavenost	
	PPD	
	Urbanismus	Na severní straně ulice Vlnohrady je navržena plocha pro bydlení rodinného charakteru. Napojení území na stávající komunikační z ul. Vlnohrady a ulice Červený kopeček.
	Doprava	- s napojením na stávající jednotnou kanalizaci Dešťové vody budou řešeny tak, aby bylo dosaženo zpoždění odloku a nedocházelo k přetěžování stávající kanalizace.
<b>Sty-4</b>		Zásobení navržených ploch bude zajištěno rozšířením stávající vodovodní sítě tlak.pásma 2,0 - VDJ Holé hory II 295,00/290,00, VDJ Kraví hora 302,30/297,30, PK Palackého vrbh 295,00/289,70 Oblasť bude zásobována ze středolokálního systému.
	El. energie	Zásobování rozvojových ploch bude zajištěno z rozšířené stávající DS ohnas napájené převážně z BOB a BNT. Požadovaný vypočívá náklady příkonu jsou BOB a BNT v současné době schopny poskytl.
	Spole	Nevyskytují se
	Kolektory	Nevyskytují se
	Sběrné středisko odpadů	
	Věřejná prostranství	
	Věřejná vybavenost	
	PPD	
	Urbanismus	Na rohu ulic Dvorského a Opavské je vymezena plocha transformace. Napojení se na stávající komunikační síť z ulic Opavská a Dvorského, vybudování nové lňhovývodní obšlužné komunice s napojením na ulici Vídeňská.
	Doprava	- dobudování misního oddílného systému s napojením vod do jednotné kanalizace ulice Heřpícká a Vídeňská - dešťové vody je nutné řešit zpožděním odloku dešťových vod z jednotlivých parcel Zásobení navržených ploch bude zajištěno rozšířením stávající vodovodní sítě tlak.pásma 2,0 - VDJ Holé hory II 295,00/290,00, VDJ Kraví hora 302,30/297,30, PK Palackého vrbh 295,00/289,70 Oblasť bude zásobována ze středolokálního systému
<b>Sty-5</b>		3. ČÁST jezdovný systém - dobudování misního jednotného systému s řešením zpoždění odloku dešťových vod z jednotlivých parcel 4. ČÁST odtlivý systém - dobudování misního oddílného systému s napojením vod do jednotné kanalizace ulice Heřpícká a Vídeňská Zásobení navržených ploch bude zajištěno rozšířením stávající vodovodní sítě tlak.pásma 1,0 - VDJ Holé hory I 272,50/287,00, VDJ Praelava 287,00/282,00, ÚV Pisárky-ČS II Oblast bude zásobována ze středolokálního systému.
	El. energie	Zásobování rozvojových ploch bude zajištěno z rozšířené stávající DS ohnas napájené převážně z BOB a BNT. Pro dostavbu lokalit do plného rozsahu je nezbytné nutné pro posílení napájení vybudovat novou OPV
	Spole	Respektujte stávající radionelsové trasy.
	Kolektory	Nevyskytují se
	Sběrné středisko odpadů	
	Věřejná prostranství	
	Věřejná vybavenost	
	PPD	
	Urbanismus	Na rohu ulic Dvorského a Opavské je vymezena plocha transformace. Napojení se na stávající komunikační síť z ulic Opavská a Dvorského, vybudování nové lňhovývodní obšlužné komunice s napojením na ulici Vídeňská.
	Doprava	- dobudování misního oddílného systému s napojením vod do jednotné kanalizace ulice Heřpícká a Vídeňská - dešťové vody je nutné řešit zpožděním odloku dešťových vod z jednotlivých parcel. 2. ČÁST odtlivý systém - napojení na stávající oddílný systém - dešťovou kanalizaci je nutné řešit zpožděním odloku dešťových vod z jednotlivých parcel. 3. ČÁST odtlivý systém - dešťovou kanalizaci je nutné řešit zpožděním odloku dešťových vod z jednotlivých parcel. VDJ Holé hory I 272,50/287,00, VDJ Praelava 287,00/282,00, ÚV Pisárky-ČS II Oblast bude zásobována ze středolokálního systému.

Kód RL	Specializace	Podmínky pro využití ploch
<b>Sty-3</b>		3. ČÁST jezdovný systém - dobudování misního jednotného systému s řešením zpoždění odloku dešťových vod z jednotlivých parcel 4. ČÁST odtlivý systém - dobudování misního oddílného systému s napojením vod do jednotné kanalizace ulice Heřpícká a Vídeňská Zásobení navržených ploch bude zajištěno rozšířením stávající vodovodní sítě tlak.pásma 1,0 - VDJ Holé hory I 272,50/287,00, VDJ Praelava 287,00/282,00, ÚV Pisárky-ČS II Oblast bude zásobována ze středolokálního systému z ulice Pražákova.
	El. energie	Zásobování rozvojových ploch bude zajištěno z rozšířené stávající DS ohnas napájené převážně z BOB a BNT. Pro dostavbu lokalit do plného rozsahu je nezbytné nutné pro posílení napájení vybudovat novou OPV
	Spole	Respektujte stávající radionelsové trasy a požzemní kabely.
	Kolektory	Nevyskytují se
	Sběrné středisko odpadů	
	Věřejná prostranství	
	Věřejná vybavenost	
	PPD	
	Urbanismus	Na severní straně ulice Vlnohrady je navržena plocha pro bydlení rodinného charakteru. Napojení území na stávající komunikační z ul. Vlnohrady a ulice Červený kopeček.
	Doprava	- s napojením na stávající jednotnou kanalizaci Dešťové vody budou řešeny tak, aby bylo dosaženo zpoždění odloku a nedocházelo k přetěžování stávající kanalizace.
<b>Sty-4</b>		Zásobení navržených ploch bude zajištěno rozšířením stávající vodovodní sítě tlak.pásma 2,0 - VDJ Holé hory II 295,00/290,00, VDJ Kraví hora 302,30/297,30, PK Palackého vrbh 295,00/289,70 Oblasť bude zásobována ze středolokálního systému.
	El. energie	Zásobování rozvojových ploch bude zajištěno z rozšířené stávající DS ohnas napájené převážně z BOB a BNT. Požadovaný vypočívá náklady příkonu jsou BOB a BNT v současné době schopny poskytl.
	Spole	Nevyskytují se
	Kolektory	Nevyskytují se
	Sběrné středisko odpadů	
	Věřejná prostranství	
	Věřejná vybavenost	
	PPD	
	Urbanismus	Na rohu ulic Dvorského a Opavské je vymezena plocha transformace. Napojení se na stávající komunikační síť z ulic Opavská a Dvorského, vybudování nové lňhovývodní obšlužné komunice s napojením na ulici Vídeňská.
	Doprava	- dobudování misního oddílného systému s napojením vod do jednotné kanalizace ulice Heřpícká a Vídeňská - dešťové vody je nutné řešit zpožděním odloku dešťových vod z jednotlivých parcel Zásobení navržených ploch bude zajištěno rozšířením stávající vodovodní sítě tlak.pásma 2,0 - VDJ Holé hory II 295,00/290,00, VDJ Kraví hora 302,30/297,30, PK Palackého vrbh 295,00/289,70 Oblasť bude zásobována ze středolokálního systému
<b>Sty-5</b>		3. ČÁST jezdovný systém - dobudování misního jednotného systému s řešením zpoždění odloku dešťových vod z jednotlivých parcel 4. ČÁST odtlivý systém - dobudování misního oddílného systému s napojením vod do jednotné kanalizace ulice Heřpícká a Vídeňská Zásobení navržených ploch bude zajištěno rozšířením stávající vodovodní sítě tlak.pásma 1,0 - VDJ Holé hory I 272,50/287,00, VDJ Praelava 287,00/282,00, ÚV Pisárky-ČS II Oblast bude zásobována ze středolokálního systému.
	El. energie	Zásobování rozvojových ploch bude zajištěno z rozšířené stávající DS ohnas napájené převážně z BOB a BNT. Pro dostavbu lokalit do plného rozsahu je nezbytné nutné pro posílení napájení vybudovat novou OPV
	Spole	Respektujte stávající radionelsové trasy.
	Kolektory	Nevyskytují se
	Sběrné středisko odpadů	
	Věřejná prostranství	
	Věřejná vybavenost	
	PPD	
	Urbanismus	Na rohu ulic Dvorského a Opavské je vymezena plocha transformace. Napojení se na stávající komunikační síť z ulic Opavská a Dvorského, vybudování nové lňhovývodní obšlužné komunice s napojením na ulici Vídeňská.
	Doprava	- dobudování misního oddílného systému s napojením vod do jednotné kanalizace ulice Heřpícká a Vídeňská - dešťové vody je nutné řešit zpožděním odloku dešťových vod z jednotlivých parcel. 2. ČÁST odtlivý systém - napojení na stávající oddílný systém - dešťovou kanalizaci je nutné řešit zpožděním odloku dešťových vod z jednotlivých parcel. 3. ČÁST odtlivý systém - dešťovou kanalizaci je nutné řešit zpožděním odloku dešťových vod z jednotlivých parcel. VDJ Holé hory I 272,50/287,00, VDJ Praelava 287,00/282,00, ÚV Pisárky-ČS II Oblast bude zásobována ze středolokálního systému.

## Seznam nemovitostí na LV

Číslo LV: 3437

Katastrální území: Štýřice 610186

[Zobrazení v mapě](#)

### Vlastníci, jiní oprávnění

#### **Vlastnické právo**

Jméno/název	Adresa
HS-Investment, s.r.o.	Milady Horákové 329/24, Brno, Zábřovice, 602 00

### Parcely

#### Parcelní číslo

[1684/15](#)

[1684/17](#)

[1684/69](#)

[1688/1](#)

### Stavby

#### Číslo

[Štýřice č.p. 788](#) na parcele [1684/15](#)

### Jednotky

Na LV nejsou zapsány žádné jednotky.

Zobrazené údaje mají informativní charakter.

Nemovitost je v územním obvodu, kde státní správu katastru nemovitostí ČR vykonává [Katastrální úřad pro Jiho](#)  
[pracoviště Brno-město](#)

Platnost k 10.03.2011 13:10:28

N 1735

MAGISTRÁT MĚSTA BRNA  
Odbor územního plánování a rozvoje

Došlo dne: 10-03-2011

Č.j. MMB:

0106905

Přil.

MAGISTRÁT MĚSTA BRNA  
ODBOR ÚZEMNÍHO PLÁNOVÁNÍ A  
ROZVOJE

Pořadové č. námítky

N/.....

**NÁMITKA****KE KONCEPTU ÚZEMNÍHO PLÁNU MĚSTA BRNA**

podle ustanovení § 48 odst. 2 zákona č. 183/2006 Sb., o územním plánování a stavebním řádu (stavební zákon) v platném znění

**I. Identifikační údaje vlastníka/zástupce veřejnosti podávajících námítku**

Jméno, příjmení fyzické osoby/ název právnické osoby	HS-Investment, s.r.o.
Adresa / sídlo	Milady Horákové 329/24, Brno, PSČ 602 00
Identifikace vlastněné nemovitosti	Pozemek + stavba na pozemku
Podává-li věcně shodnou námítku více navrhovatelů, jsou údaje o nich (jméno, příjmení, adresa a identifikace vlastněné nemovitosti) uvedeny v samostatných přílohách	<input type="checkbox"/> ano <input checked="" type="checkbox"/> ne

**II. Upřesnění obsahu námítky**

k návrhu řešení		k procesu pořizování	
textové části	grafické části		
<input checked="" type="checkbox"/> ano <input type="checkbox"/> ne	<input checked="" type="checkbox"/> ano <input type="checkbox"/> ne	<input type="checkbox"/> ano <input type="checkbox"/> ne	<input type="checkbox"/> ano <input type="checkbox"/> ne

**III. Údaje o uplatněné námítce k variantě (variantám) konceptu**  I.  II.  III.

Městská část	Brno - Štýřice
Katastrální území	Štýřice
Parcelní čísla pozemků (adresa nemovitosti, doplňující popis lokality)	1688/1, 1684/69, 1684/17, 1684/15
Obsah námítky	- viz. samostatná příloha

<b>IV. Grafická příloha k námítce</b>	<input checked="" type="checkbox"/> ano <input type="checkbox"/> ne
---	--

<b>V. Ostatní přílohy - zmocnění zástupce veřejnosti,</b> ve smyslu § 23 odst.2 a 3 stavebního zákona	<input type="checkbox"/> ano <input checked="" type="checkbox"/> ne
---	---

<b>VI. Preference varianty konceptu</b>	<input type="checkbox"/> I. varianta <input type="checkbox"/> II. varianta <input type="checkbox"/> III. varianta
---	---

V Brně ..... dne 9.3.2011	 ..... podpis vlastníka / zástupce veřejnosti
---------------------------	---

Vyplněný formulář zašlete **nejpozději do 10.3.2011** na adresu :  
**Magistrát města Brna, Odbor územního plánování a rozvoje, Kounicova 67, 601 67 Brno**  
 (viz veřejná vyhláška)

## **Příloha k námitce ke konceptu územního plánu města Brna**

Podatel jako vlastník pozemků a staveb dotčených návrhem veřejně prospěšných staveb, veřejně prospěšných opatření a zastavitelných ploch tímto podává v souladu s ustanovením § 48 odst. 2 zákona č. 183/2006 Sb., o územním plánování a stavebním řádu (stavební zákon) následující námitky, které odůvodňuje takto:

1) Kapitola 4 textové části, článek 4.1.3.2., str. 81

S cílem pokusit se soustředit výškové budovy nad 50 m výšky v jednom zvoleném prostoru byl vybrán prostor vymezeny ulicemi

Heršpická - Bidláky - Pražákova - VMO jako lokalita pro výstavbu výškových budov. V této lokalitě budou při umístování výškových budov posuzovány zjednodušené podmínky:

- \_ komfortní docházková vzdálenost na kapacitní veřejnou hromadnou dopravu (do 300 m),
- \_ kvalitní dopravní dostupnost pro automobilovou dopravu,
- \_ kapacita technické infrastruktury,
- \_ přiměřený rozsah veřejných prostranství,
- \_ splnění všech stavebně technických podmínek, zejména odstupů, oslunění, osvětlení, parkování a odstavování vozidel.

Uplatňujeme námitku k omezení docházkové vzdálenosti do 300 metrů

- požadujeme odstranění taxativní docházkové vzdálenosti

2) Uplatňujeme následující námitku: v popisu lokality „W - plochy komerční vybavenosti“ chybí uvést trvalé bydlení, domníváme se, že by v malé míře, např. do 10% celkové využitelnosti budovy, mělo být zastoupeno.

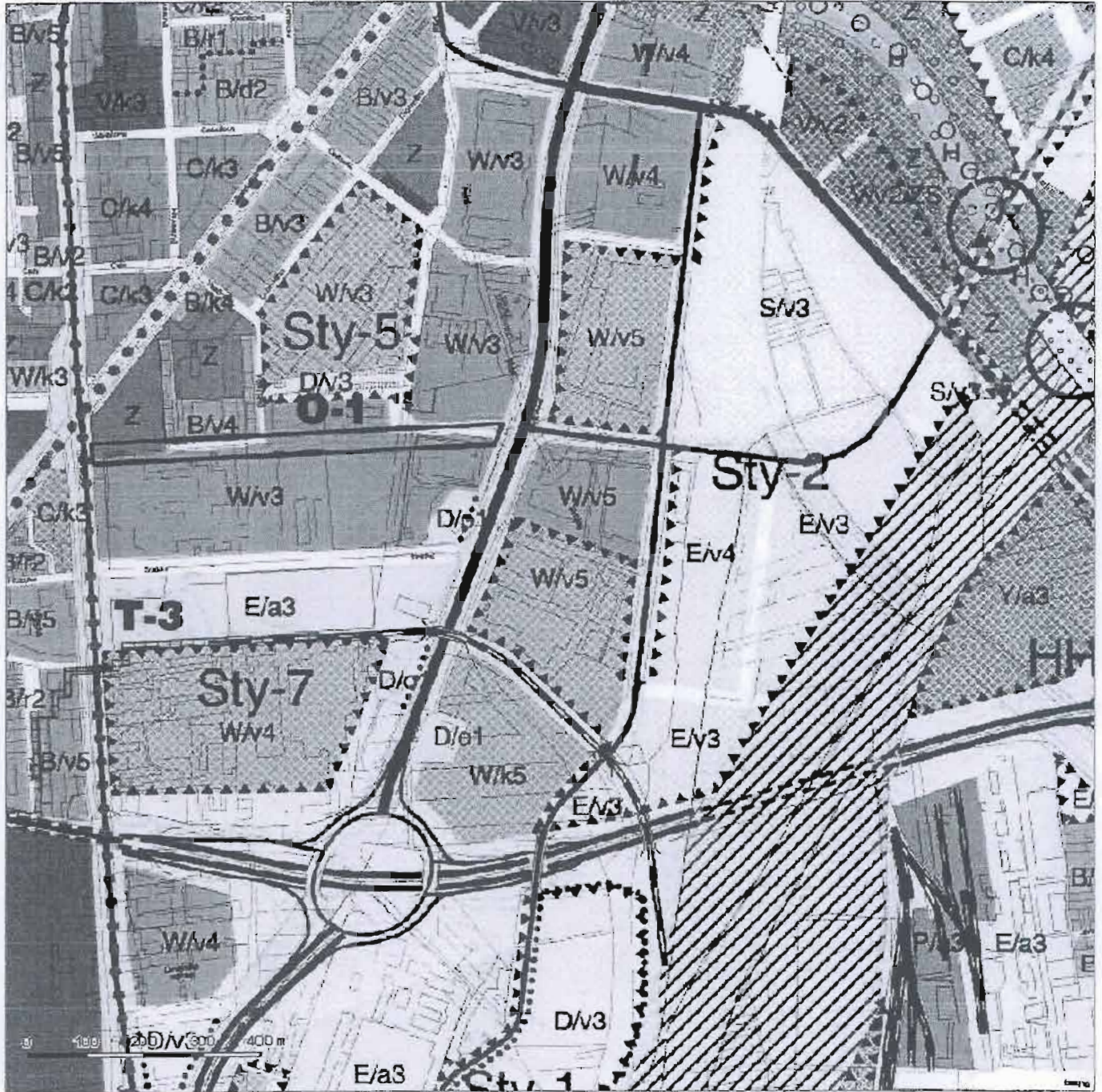
3) Vznášíme následující námitku: kanalizace - v textové části je špatně navrženo řešení splaškové kanalizace

- požadujeme, aby pro případ odkanalizování této lokality splaškovou kanalizací byla použita studie fy. Pöyry z roku 2008

4) Vznášíme následující námitku: radioreléové trasy budou narušeny výstavbou výškových budov nad 50 metrů

- požadujeme navržení řešení tohoto problému

**B | R | N | O**



Cílem je takové prostorné a funkční uspořádání, které by vyvážilo městskou strukturu jak ve směru sever – jih, tak ve směru východ – západ, přičemž centrum města by leželo v jeho těžišti. Změněna jím města se dosud udržel charakter zemědělské krajiny s jednotlivými bytovými obcemi a periferií zastavbu v kontaktním pásu s centrem. Požadavek vytvořit vyvážený prostorový a funkční model města, vyrovnat disproporce v dopravních vztazích a využívání inženýrské infrastruktury je podpořen cílem zastavit extenzivní rozvoj města směrem severním a severozápadním. Tento dosavadní vývoj je chápán jako suburbanizace směřující správně území města se všemi jeho negativními důsledky. Zastavit zabírání krajiny dosavadní a ochránit tak hodnotné části volného území je jedním z hlavních cílů konceptu územního plánu.

Zastavěné plochy jsou umísťovány především ve východním a jižním segmentu města v jeho hlavních rozvojových směrech. Vanutné je řešení hlavní rozvojové oblasti ploch výroby – průmyslová zóna Tuřany ve směru mezi dálnicí D1, Tuřany a Chřemčovicemi. V oblasti jižně je navržena největší nová ucelená plocha bydlení, doplněná v oblasti pod Stránskou skálou plochami pro veřejnou i komerční vybavenost. Na jihu v oblasti Horních a Dolních Heřovic a Přátelnic jsou umísťovány jak plochy bydlení, tak plochy výroby a skladování. Na ostrovačce Čermovicke terasy navazuje nové rekreační území, další plochy rekreace a sportu jsou navrženy v oblasti úžiných jezer jako zónami pro rozvoj celého jihovýchodního segmentu města.

Před zastavbou je v tomto segmentu města naproti důležitě chráněná níva řek Svatky a Svitavy jako jedna ze zákládních hodnot volného území ve městě.

Zastavěné plochy jsou navrženy také ve vedlejších rozvojových směrech, jejich popis je uveden v dalších kapitolách.

Specifikace prostorového uspořádání v zastavěných plochách odpovídá jednak ploch, jednak urbanistické pobze a souvislostem. Obecně je snahou intenzivně využít zastavěných ploch, současně je ale nutné zajistit v jejich rámci přiměřené plochy zeleně. Objem zastavby musí respektovat jednak významné přehledy na hodnoty města – jak urbanit, tak krajinné, jednak zajistit přirozený přechod kompaktní zástavby zástavěného území do volného území.

Zejména kontakty zastavěných ploch s ochráněným přírodním územím, které je z hlediska ochrany hodnot nejmenší, je velmi citlivý a zvolená struktura a hnanzia zástavby tomu odpovídá.

#### Pohledové významné plochy

Pohledové významné plochy se objevují převážně v území volném, v menší míře v území určeném k zástavbě. Pohledové významné plochy zahrnují nejen pohledové exponované svahy, ale i hůřky, lemova vřchů či rozsáhlé plošiny výšších pahů okraje území města Brna. Při vymezování, byly, v závislosti na míře podrobnosti zpracování, do těchto ploch zahrnuty i prostory jimi tzv. zelených horizontů, žili prošívají výrazných rozhraní reliéfu a obiliny či blízkého reliéfu a vzdálenějších částí krajiny.

Pohledové významné plochy jsou vymezeny ve výkres č. S.1. Krajinná a urbánlní osnova - schéma.

#### Posuzování výškových staveb

Výškové stavby na území města ovlivňují výrazně jeho charakter. Proto jsou stanoveny takové regulace výškové úrovně zástavby, které umožní u budov přesahujících výškovou hladinu danou specifickými podmínkami plochy individuální posouzení možnosti jejich umístění. Cílem je nepřipustit neřízené umísťování výškových budov na území města.

Podmínky pro umísťování výškových budov vycházejí z následujících zásad:

- Za výškovou budovu je považována budova přesahující výškovou hladinu danou výškovou úrovní zástavby specifikovanou v územním plánu.
- Je stanoveno území pásma výškové regulace. Pásmo zahrnuje měřiskou památkovou rezervaci včetně částí jejího ochranného pásma. Části nivy řeky Svatky a Svitavy a oblast vyvýšenin Kraví hora a Žlutého kopce. V oblasti vymezené hranicí pásma výškové regulace není možné výškové budovy umísťovat.
- Územní plán stanoví 3 stanovišť chráněných pohledů. Základním kritériem pro jejich výběr byla vada kvality pohledů na vedulu zejména snadná veřejná dostupnost.
  - Čarvený kopec
  - Kohoutovice – Mlýštna
  - Sačková
  - Bílá Hora
- V oblasti vymezené jako plochy chráněných pohledů není možné výškové budovy umísťovat.

Při umísťování výškových budov do 50 m výšky mimo pásmo výškové regulace a plochy chráněných pohledů je nutné vždy posuzovat následující podmínky:

- urbanistická vazba na síť stávoací zástavbu a její strukturu,
- ochrana pohledů na volnou krajinu a pohledová významná svahy města,
- komfortní docházková vzdálenost na kapacitní veřejnou hromadnou dopravu (do 300 m),
- kvalitu dopravní dostupnosti pro automobilovou dopravu,
- kapacita technické infrastruktury.

- přiměřený rozsah veřejných prostranství,
- spíše ní výšce stavebně technických podmínek, zejména odstup, osvětlení, parkování a odstaviování vozidel.

S cílem počítat se součástí výškové budovy nad 50 m výšky v jednom zvoleném prostoru byl vybrán prostor vymezený ulicemi Heřpácká – Bídáky – Pražákova – VMO jako lokalita pro výstavbu výškových budov. V této lokalitě budou při umísťování výškových budov posuzovány zjednodušené podmínky:

- komfortní docházková vzdálenost na kapacitní veřejnou hromadnou dopravu (do 300 m),
- kvalitní dopravní dostupnost pro automobilovou dopravu,
- kapacita technické infrastruktury,
- přiměřený rozsah veřejných prostranství,
- spíše ní výšce stavebně technických podmínek, zejména odstup, osvětlení, parkování a odstaviování vozidel.

Úpravu podmínek posuzování, zejména pásma výškové regulace a počet a lokalizaci stanovišť chráněných pohledů, je nutné upravit územním plánem.

Schéma prostorového uspořádání města je graficky vyjádřeno ve výkres č. O.7 Prostorové uspořádání území. Podmínky využití jsou stanoveny v kapitole 6. Podmínky využití území.

Hranice pásma výškové regulace a stanovišť chráněných pohledů jsou graficky vyjádřeny ve výkres č. Z.1. Hlavní výkres.

#### 4.14. KONCEPT USPOŘÁDÁNÍ VOLNÉHO ÚZEMÍ

##### Principy uspořádání volného území

- Z hlediska koncepce lze volné území charakterizovat jako část území města Brna:
  - kde není možné prosazovat stavební rozvoj z důvodů zachování a rozvoje přírodních hodnot území,
  - kde není podporováno stavební rozvoj z jiných důvodů (vytvoření přechodu mezi územím určeným k zástavbě a chráněným přírodním územím, podpora rovnovážného rozvoje města, nedostatečná dostupnost dopravní a technickou infrastrukturu atd.)

##### Území volné z důvodů zachování a rozvoje přírodních hodnot území

Území volné z důvodů zachování a rozvoje přírodních hodnot, je prostorové specifického nezastavěného územím (chráněné přírodní zázemí a přírodní zázemí v zástavbě) a osami přírodního propojení a to jak v nezastavěném území, tak v území zastavěném.

Principy vymezení nezastavěného území jsou uvedeny v části textu zabývající se hodnotami. Nezastavěné území se dělí člení na chráněné přírodní zázemí a přírodní zázemí v zástavbě. Nejvýznamnější plochy chráněného přírodního zázemí na území města jsou situovány do jeho severozápadní a západní části (oblast Podtommorských lesů, Helešná, Kohoutovské lesy s navazujícím výhledem Mahenovy stráně, prostor vymezený hřbety Baby, Mniší Hory, Kominácké Chocholy a Paletského vrchu) a dále do severní a severovýchodní části (lesní komplexy v okolí Sobášče, Úlečkova a Ořeštna, svahy údolí Svitavy, Hády a prostr (údolí Ríčky a lemu přiléhající lesní komplexy). Menší plochy chráněného přírodního zázemí se nachází ve východní části (oblast Stránské skály a volně nezastavěné krajiny mezi Stránskou skálou a údolím Ríčky) a takéž v jižní a v jihovýchodní části (níva Svatky a Svitavy, zemědělský využívané plochy jižně od dálnice v Moravan). Plochy přírodního zázemí v zástavbě nejsou na rozdíl od ploch chráněného přírodního zázemí propojeny nezastavěným územím se širším okolím města Brna. Typickými příklady jsou Špičberk, Kraví hora, Wilsonův les, Akalky v Židenicích, Čermovicí údlek, z nové navrhovaných Čermovicke terasy, nově zalesňované plochy v Chřemčovicích. Volně plochy, které byly vymezeny z důvodů zachování a rozvoje hodnot území (nezastavěné území) jsou v územním plánu invariantní.

Plochy přírodního zázemí jsou přes zalesňované části města propojeny kontinuem vodních toků, tzv. osami přírodního propojení. Na území města Brna jsou tyto osy situovány zejména do prostoru vodních toků Svatky, Svitavy.

##### Osami území, které není určeno k zástavbě

Osami území, které není určeno k zástavbě, zabírá řadu rozličných lokalit, které náležejí zejména plochám zemědělským (území západně od Bystrce, jižně a východně od Žebětína, západně od Bosonoh, severozápadně od Moravan, severovýchodně od Obřan, okolí blokové hory a Jahnic, aj.), plochám zahrad (okolí prakticky všech okrajových částí města) a plochám rekreace (zejména území přiléhající Brněnské přehradě, území přiléhající jihovýchodnímu okraji Žabělna), méně často pak plochám sportu. Ostatní území, které není určeno k zástavbě, je v územním plánu vymezeno variantně v závislosti na míře „stavebního rozvoje“ přisluševé varianty v konkrétních lokalitách území města Brna. Největší rozdíly ve variantách vymezení tohoto typu volného území je v prostoruach přf zapadním okraj Bosonoh, jihozápadního okraje Lisné, jižně a jihovýchodně od Tuřan, oblast Juranek a částí území Čermovicke terasy. Menší rozdíly rozsahu volného území vykazují např. lokality severovýchodně od Obřan, jižně od Jahnic, jihovýchodně od Žebětína aj.



**Nepřípustné** je využití pro areály, pro které se vymezují plochy občanského vybavení X (nákupní a zábavní centra a zvláštní areály) nebo látkové funkční využití, které snižuje kvalitu obytného prostředí.

**Zastavovací zeleně v plochách veřejného užívání**

Minimální plošné zastoupení zeleně na terénu v zastavěných plochách a plochách přestavby je stanoveno v rozsahu 30 % pro celou plochu a zároveň pro jednotlivý pozemek. Takto stanovené minimální plošné zastoupení zeleně na terénu je v odvodněných případech možné snížit, pokud je přiměřeně kompenzováno na okolních veřejných prostranstvích.

**Minimální plošné zastoupení zeleně v plochách veřejného užívání**

Plochy smíšené obytné, jejichž součástí jsou stávající parkoviště pro veřejnost, které je vhodné zachovat, jsou v grafické části označeny za kódem funkce přidáním písmenem, které určuje účel jeho specifikaci:

- I/g zachování počtu stávajících parkovacích míst pro veřejnost

**Plochy veřejného vybavení – V**

**Podmíněně přípustné využití ploch občanského vybavení – V**

Hlavní je využití pro občanské vybavení veřejného charakteru, tj. pro:

- školství
- zdravotnictví
- sociální péči
- kulturu
- veřejnou správu (úřady, police, hasič, soudy, sílní zastupitelství, ...)
- pohřebnictví
- ochranu obyvatelstva
- armádu
- vězeňství

Přípustné je využití podmiňující nebo doplňující hlavní využití.

Podmíněně přípustné využití není stanoveno.

**Zastavovací zeleně v plochách veřejného užívání**

Minimální plošné zastoupení zeleně na terénu v zastavěných plochách je stanoveno v rozsahu 20 % pro celou plochu a zároveň pro jednotlivý pozemek, pokud není specifickým opatřením stanoveno jinak. Takto stanovené minimální plošné zastoupení zeleně na terénu je v odvodněných případech možné snížit, pokud je přiměřeně kompenzováno na okolních veřejných prostranstvích.

**Zastavovací zeleně v plochách veřejného užívání**

Plochy veřejného vybavení, které jsou určeny pro konkrétní způsob využití, jsou v grafické části označeny za kódem funkce přidáním písmenem, které určuje jeho specifikaci:

- I/ZO pro zoologickou zahradu
- I/ZS pro základní školy
- I/VS přednostně pro vysoké školy
- I/N přednostně pro zdravotnictví a sociální péči
- I/h pro hřbitovy

Plochy veřejného vybavení, jejichž součástí jsou stávající parkoviště pro veřejnost, které je vhodné zachovat, jsou v grafické části označeny za kódem funkce přidáním písmenem, které určuje jeho specifikaci:

- I/g zachování počtu stávajících parkovacích míst pro veřejnost

**Plochy komerčního vybavení – W**

**Podmíněně přípustné využití ploch občanského vybavení**

Hlavní je využití pro občanské vybavení komerčního charakteru, tj. pro:

- maloobchod do 5 000 m<sup>2</sup> prodejní plochy
- ubytování
- stravování
- služby

- vědu a výzkum
- administrativu
- výstavnictví

Přípustné je využití podmiňující nebo doplňující hlavní využití a dále využití pro sport a pohybovou rekreaci.

**Podmíněně přípustné** je využití: pro maloobchod 5 000 až 10 000 m<sup>2</sup> prodejní plochy v patrových objektech při současném integrování parkování v objektu, využití pro občanské vybavení veřejného charakteru, výrobu a jiné využití, pokud jsou současně a hlavním využitím a pokud je jejich celkový rozsah menší než plocha hlavního využití.

**Nepřípustné** je využití pro areály, pro které se vymezují plochy občanského vybavení X (nákupní a zábavní centra a zvláštní areály).

**Zastavovací zeleně v plochách veřejného užívání**

Minimální plošné zastoupení zeleně na terénu v zastavěných plochách je stanoveno v rozsahu 20 %, pro celou plochu a zároveň pro jednotlivý pozemek. Takto stanovené minimální plošné zastoupení zeleně na terénu je v odvodněných případech možné snížit, pokud je přiměřeně kompenzováno na okolních veřejných prostranstvích.

**Zastavovací zeleně v plochách veřejného užívání**

Plochy komerčního vybavení, které jsou určeny pro konkrétní způsob využití, jsou v grafické části označeny za kódem funkce přidáním písmenem, které určuje jeho specifikaci:

- I/BV pro veletržní areály

Plochy komerčního vybavení, jejichž součástí jsou stávající parkoviště pro veřejnost, které je vhodné zachovat, jsou v grafické části označeny za kódem funkce přidáním písmenem, které určuje jeho specifikaci:

- I/g zachování počtu stávajících parkovacích míst pro veřejnost

**Plochy nákupních a zábavních center a zvláštních areálů – X**

**Podmíněně přípustné využití ploch občanského vybavení a zvláštních areálů**

Hlavní je využití pro občanské využití komerčního charakteru arealového typu nadmístního významu, tj. pro:

- maloobchodní prodej nadmístního významu,
- velkoobchodní prodej a distribuci,
- výstavnictví,
- víceúčelová zařízení pro kulturu a sport.

Přípustné je využití podmiňující nebo doplňující hlavní využití.

**Podmíněně přípustné** je využití pro čerpací stanice PHM za podmínky kvalitního dopravního napojení a zachování kvality prostředí okolního území a jiné využití, pokud je současně s hlavním využitím a pokud je jeho celkový rozsah menší než plocha hlavního využití.

**Zastavovací zeleně v plochách veřejného užívání a zvláštních areálů**

Minimální plošné zastoupení zeleně na terénu v zastavěných plochách je stanoveno v rozsahu 10 % pro celou plochu a zároveň pro jednotlivý pozemek. Takto stanovené minimální plošné zastoupení zeleně na terénu je v odvodněných případech možné snížit, pokud je přiměřeně kompenzováno na okolních veřejných prostranstvích.

**Zastavovací zeleně v plochách veřejného užívání a zvláštních areálů**

Nejsou stanoveny.

**Plochy sportu – S**

**Podmíněně přípustné využití ploch sportu**

Hlavní je využití pro sport a pohybovou rekreaci.

Přípustné je využití podmiňující nebo doplňující hlavní využití.

Podmíněně přípustné využití není stanoveno.

**Zastavovací zeleně v plochách veřejného užívání**

Minimální plošné zastoupení zeleně na terénu v zastavěných plochách a plochách přestavby je stanoveno v rozsahu 20 % pro celou plochu a zároveň pro jednotlivý pozemek. Takto stanovené minimální plošné zastoupení zeleně na terénu je v odvodněných případech možné snížit, pokud je přiměřeně kompenzováno na okolních veřejných prostranstvích.

Kód RL	Specializace	Podmínky pro využití ploch
Sty-2	Urbanismus	3. ČÁST jednotlivý systém - dobudování místního jednotného systému s řešením zpoždění odloku dešťových vod z jednotlivých parcel 4. ČÁST oddlíhový systém - dobudování místního oddílného systému s napojením vod do jednotné kanalizace ulice Heršpická a Vidětská Voda Zasobení navržených ploch bude zajištěno rozšířením stávající vodovodní sítě tlak.pásma 1,0 - VDU Hole hory I 272,50/267,00, VDU Přesbova 287,00/282,00, ÚV Pisárky-ČS II Plyn Oblast bude zásobována ze středotlakého systému z ulice Pražákova. Tepllo Zasobování rozvojových ploch bude zajištěno z rozšířené stávající DS dnes napájená převážně z BOB a BNT. El. energie Pro dostavbu lokalit do plného rozsahu je nezbytné nutné pro posílení napájení vybudovat novou OPU Spole Respektujte stávající radioreléové trasy. Kolektory Nevyskytují se Sběrné středisko odpadů Veřejné prostranství Veřejná vybavenost PPC
	Urbanismus	Rozvojové lokality se nacházejí především na území opuštěné železniční trati mezi ulicemi Heršpická a nakladovým průvazem. V její severní části je navržena plocha sportu rekreačního významu, její část je určena pro komerční vybavenost. Plochy komerce podlé Heršpické jsou určeny k prověření možné výstavby výškových budov. Mezi ulicemi Vidětskou a Heršpickou je vymezena plocha transformace s potencionálním pro sportovní využití. V oblasti se vyskytuje náleží bývalých stádek Doprava Napojení oblasti bude na novou komunikační síť danou přístavbou železničního uzlu včetně nové tramvajové trati z ul. Pločiny, která bude ukončena smyčkou. (Nová ulice Vodátská a ul. Pražákova)
	Kanalizace	1. ČÁST oddlíhový systém - dobudování místního oddílného systému s napojením vod do jednotné kanalizace ulice Heršpická a Vidětská - dešťové vody je nutné řešit zpožděním odloku dešťových vod z jednotlivých parcel 2. ČÁST oddlíhový systém - napojení na stávající oddílný systém - dešťovou kanalizaci je nutné řešit zpožděním odloku dešťových vod z jednotlivých parcel. 3. ČÁST oddlíhový systém - dešťovou kanalizaci je nutné řešit zpožděním odloku dešťových vod z jednotlivých parcel. Voda Zasobení navržených ploch bude zajištěno rozšířením stávající vodovodní sítě tlak.pásma 1,0 - VDU Hole hory I 272,50/267,00, VDU Přesbova 287,00/282,00, ÚV Pisárky-ČS II Plyn Oblast bude zásobována ze středotlakého systému. Tepllo Zasobování rozvojových ploch bude zajištěno z rozšířené stávající DS dnes napájená převážně z BOB a BNT. El. energie Pro dostavbu lokalit do plného rozsahu je nezbytné nutné pro posílení napájení vybudovat novou OPU Spole Respektujte stávající radioreléové trasy. Kolektory Nevyskytují se Sběrné středisko odpadů Veřejné prostranství

Kód RL	Specializace	Podmínky pro využití ploch
Sty-3	Veřejná vybavenost PPC	
	Urbanismus	V oblasti bývalé Kohnovy chleby na západní straně Štýfic jsou navrženy plochy především pro bydlení a sport. Doprava Vybudování nových obslužných komunikací napojujících se na ulici Stráž, Horní, Vinohrady a Cejch. Kanalizace oddlíhový systém - s řešením odloku dešťových vod zpožděním z jednotlivých parcel Voda Zasobení navržených ploch bude zajištěno rozšířením stávající vodovodní sítě tlak.pásma 2,0 - VDU Hole hory II 295,00/290,00, VDU Kraví hora 302,30/297,30, PK Palackého vrch 295,00/289,70 Plyn Oblast bude zásobována ze středotlakého systému 1.300.000 m <sup>3</sup> /ročně. Tepllo Zasobování rozvojových ploch bude zajištěno z rozšířené stávající DS dnes napájená převážně z BOB a BNT. El. energie Požadovaný výpočtový nárost příkonu jsou BOB a BNT v současné době schopny pokrýt. Spole Respektujte stávající radioreléové trasy a pozemní kabely. Kolektory Nevyskytují se Sběrné středisko odpadů Veřejné prostranství Veřejná vybavenost PPC
	Urbanismus	Na severní straně ulice Vinohrady je navržena plocha pro bydlení rodinného charakteru. Doprava Napojení území na stávající komunikační z ul. Vinohrady a ulice Červený kopec. Kanalizace oddlíhový systém - s napojením na stávající jednotnou kanalizaci - dešťové vody budou řešeny tak, aby bylo dosaženo zpoždění odloku a nedocházelo k přetěžování stávající kanalizace. Voda Zasobení navržených ploch bude zajištěno rozšířením stávající vodovodní sítě tlak.pásma 2,0 - VDU Hole hory II 295,00/290,00, VDU Kraví hora 302,30/297,30, PK Palackého vrch 295,00/289,70 Plyn Oblast bude zásobována ze středotlakého systému. Tepllo Zasobování rozvojových ploch bude zajištěno z rozšířené stávající DS dnes napájená převážně z BOB a BNT. El. energie Požadovaný výpočtový nárost příkonu jsou BOB a BNT v současné době schopny pokrýt. Spole Kolektory Nevyskytují se Sběrné středisko odpadů Veřejné prostranství Veřejná vybavenost PPC
	Urbanismus	Na rohu ulice Dvorského a Opavské je vymezena plocha transformace. Doprava Napojí se na stávající komunikační síť z ulice Opavská a Dvorského, vybudování nové jihovýchodní obslužné komunikace s napojením na ulici Vidětská. Kanalizace oddlíhový systém - dobudování místního oddílného systému s napojením vod do jednotné kanalizace ulice Heršpická a Vidětská - dešťové vody je nutné řešit zpožděním odloku dešťových vod z jednotlivých parcel. Voda Zasobení navržených ploch bude zajištěno rozšířením stávající vodovodní sítě tlak.pásma 2,0 - VDU Hole hory II 295,00/290,00, VDU Kraví hora 302,30/297,30, PK Palackého vrch 295,00/289,70 Plyn Oblast bude zásobována ze středotlakého systému Tepllo

## Seznam nemovitostí na LV

Číslo LV: 3437  
Katastrální území: Štýřice 610186

[Zobrazení v mapě](#)

### Vlastníci, jiní oprávnění

Vlastnické právo	
Jméno/název	Adresa
HS-Investment, s.r.o.	Milady Horákové 329/24, Brno, Zábřovice, 602 00

### Parcely

Parcelní číslo
<a href="#">1684/15</a>
<a href="#">1684/17</a>
<a href="#">1684/69</a>
<a href="#">1688/1</a>

### Stavby

Číslo
<a href="#">Štýřice č.p. 788</a> na parcele <a href="#">1684/15</a>

### Jednotky

Na LV nejsou zapsány žádné jednotky.
--------------------------------------

Zobrazené údaje mají informativní charakter.

Nemovitost je v územním obvodu, kde státní správu katastru nemovitostí ČR vykonává [Katastrální úřad pro Jih](#) pracoviště [Brno-město](#)

Platnost k 10.03.2011 13:10:28

N 1734



MAGISTRÁT MĚSTA BRNA  
ODBOR ÚZEMNÍHO PLÁNOVÁNÍ A  
ROZVOJE

Pořadové č. námítky	MAGISTRÁT MĚSTA BRNA Odbor územního plánování a rozvoje
Došlo dne	10-03-2011
Č.j. MMB:	1106/11
Příl.:	

<b>NÁMITKA</b>	
<b>KE KONCEPTU ÚZEMNÍHO PLÁNU MĚSTA BRNA</b>	
<i>podle ustanovení § 48 odst. 2 zákona č. 183/2006 Sb., o územním plánování a stavebním řádu (stavební zákon) v platném znění</i>	
<b>I. Identifikační údaje vlastníka/zástupce veřejnosti podávající námítku</b>	
Jméno, příjmení fyzické osoby/ název právnické osoby	HS-Investment, s.r.o.
Adresa / sídlo	Milady Horákové 329/24, Brno, PSČ 602 00
Identifikace vlastněné nemovitosti	Pozemek + stavba na pozemku
Podává-li věcně shodnou námítku více navrhovatelů, jsou údaje o nich (jméno, příjmení, adresa a identifikace vlastněné nemovitosti) uvedeny v samostatných přílohách	<input type="checkbox"/> ano <input checked="" type="checkbox"/> ne
<b>II. Upřesnění obsahu námítky</b>	
k návrhu řešení	k procesu pořizování
textové části <input checked="" type="checkbox"/> ano <input type="checkbox"/> ne	grafické části <input checked="" type="checkbox"/> ano <input type="checkbox"/> ne
<input type="checkbox"/> ano <input type="checkbox"/> ne	
<b>III. Údaje o uplatněné námítce k variantě (variantám) konceptu</b> <input checked="" type="checkbox"/> I. <input type="checkbox"/> II. <input type="checkbox"/> III.	
Městská část	Brno - Štýřice
Katastrální území	Štýřice
Parcelní čísla pozemků (adresa nemovitosti, doplňující popis lokality)	1688/1, 1684/69, 1684/17, 1684/15
Obsah námítky	- viz. samostatná příloha
<b>IV. Grafická příloha k námítce</b>	<input checked="" type="checkbox"/> ano <input type="checkbox"/> ne
<b>V. Ostatní přílohy - zmocnění zástupce veřejnosti, ve smyslu § 23 odst.2 a 3 stavebního zákona</b>	<input type="checkbox"/> ano <input checked="" type="checkbox"/> ne
<b>VI. Preference varianty konceptu</b>	
<input type="checkbox"/> I. varianta	<input type="checkbox"/> II. varianta
<input type="checkbox"/> III. varianta	
V Brně ..... dne 9.3.2011	 podpis vlastníka / zástupce veřejnosti
Vyplněný formulář zašlete <b>nejpozději do 10.3.2011</b> na adresu : <b>Magistrát města Brna, Odbor územního plánování a rozvoje, Kounicova 67, 601 67 Brno</b> (viz veřejná vyhláška)	

## **Příloha k námitce ke konceptu územního plánu města Brna**

Podatel jako vlastník pozemků a staveb dotčených návrhem veřejně prospěšných staveb, veřejně prospěšných opatření a zastavitelných ploch tímto podává v souladu s ustanovením § 48 odst. 2 zákona č. 183/2006 Sb., o územním plánování a stavebním řádu (stavební zákon) následující námitky, které odůvodňuje takto:

1) Kapitola 4 textové části, článek 4.1.3.2., str. 81

S cílem pokusit se soustředit výškové budovy nad 50 m výšky v jednom zvoleném prostoru byl vybrán prostor vymezeny ulicemi

Heršpická - Bidláky - Pražákova - VMO jako lokalita pro výstavbu výškových budov. V této lokalitě budou při umístování výškových budov posuzovány zjednodušené podmínky:

- \_ komfortní docházková vzdálenost na kapacitní veřejnou hromadnou dopravu (do 300 m),
- \_ kvalitní dopravní dostupnost pro automobilovou dopravu,
- \_ kapacita technické infrastruktury,
- \_ přiměřený rozsah veřejných prostranství,
- \_ splnění všech stavebně technických podmínek, zejména odstupů, oslunění, osvětlení, parkování a odstavování vozidel.

Uplatňujeme námitku k omezení docházkové vzdálenosti do 300 metrů

- požadujeme odstranění taxativní docházkové vzdálenosti

2) Uplatňujeme následující námitku: v popisu lokality „W - plochy komerční vybavenosti“ chybí uvést trvalé bydlení, domníváme se, že by v malé míře, např. do 10% celkové využitelnosti budovy, mělo být zastoupeno.

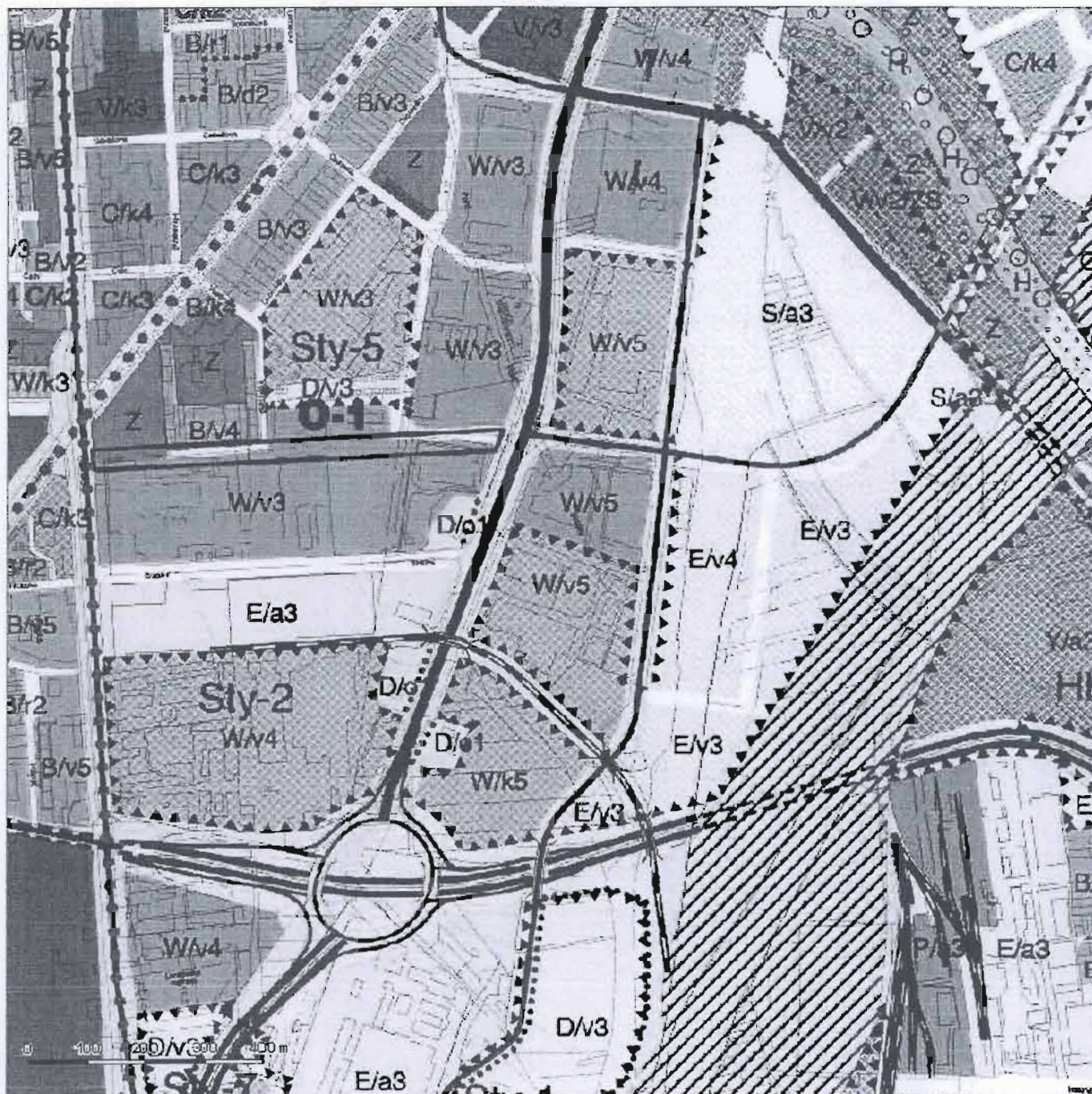
3) Vznášíme následující námitku: kanalizace - v textové části je špatně navrženo řešení splaškové kanalizace

- požadujeme, aby pro případ odkanalizování této lokality splaškovou kanalizací byla použita studie fy. Pöyry z roku 2008

4) Vznášíme následující námitku: radioreléové trasy budou narušeny výstavbou výškových budov nad 50 metrů

- požadujeme navržení řešení tohoto problému

B | R | N | O



Cílem je lakové, prostorové a funkční uspořádání, které by vyvažilo městskou strukturu, jak ve směru sever – jih, tak ve směru východ – západ, přičemž centrem města by bylo jeho jižní. Zejména jižní částí města si dosud udržel charakter zemědělské krajiny s jednotlivými bývalými obcemi a parcelami: Zastavba v kontaktním pásu s centrem. Průřezávek vytvoří vyvážený prostorový a funkční model města, vyvolat disproporce v dopravních vztazích a využití vnější infrastruktury je podstatně cílem zrealizovat extenzivní rozvoj města směrem severním a severozápadním. Tento dosažení vývoj je odstupňován jako suburbanizace určitě správněho území města se všemi jeho negativními důsledky. Zastavba zabírá krajiny zastavba a ochrání tak hodnotné části volného území je jedním z hlavních cílů konceptu územního plánu.

Zastavba plochy jsou umístěny především v východním a jižním segmentu města v jeho hlavních rozvojových směrech. Vnitřně je řešena hlavní rozvojová oblast ploch výroby – průmyslová zóna Turany na pohoří vymezené mezi dělnici D1, Turany a Chrást. V oblasti Líšné je navržená největší nová ucelená plocha bydlení, doplněná v okolí sou Stránskou skálou plochami pro veřejnou rekreaci a volnočasovost. Na jihu v oblasti Homič a Dvorních Hejšovic a Přítelství jsou umístěny jak plochy bydlení, tak plochy výroby a skladování. Na desiatku Černočické terasy navazuje nové rekreační území, další plochy rekreace a sportu jsou navrženy v oblasti jižních jezer jako základy pro rozvoj celého jihovýchodního segmentu města.

Před zastavbou je v tomto segmentu města naopak důležitě chráněna níža tek Svatý a Svatý jako jedna ze základních hodnot volného území ve městě.

Zastavba plochy jsou navrženy také ve veslejších rozvojových směrech, jejich popis je uveden v dalších kapitolách.

Specifická prostorového uspořádání v zastavba plochách odpovídají, jednak funkci ploch, jednak urbanistické poloze a souvislostem. Obecně je snahou intenzivní využití zastavba ploch, současně je ale nutná zejména v jejich rámci přiměřené plochy zeleně. Objem zastavby musí respektovat jednak významné průhledy na hodnoty města – jak urbánní, tak krajinné, jednak zajistit přirozený přechod kompaktní zastavby zastavba území do volného území.

Zejména kontakt zastavba ploch s chráněným přírodním zázemím, které je z hlediska ochrany hodnot nejpečlivější, je velmi důležitý a zvolená struktura a intenzita zastavby tomu odpovídá.

#### Pohledové významné plochy

Pohledové významné plochy se objevují převážně v území obráběném k zástavbě. Pohledové významné plochy zahrnují ráje pohledové exponované svahy, ale i libezy, lemerna vrchů či rozsáhlé plochy výšších poloh okraje území města Brna. Při vymezování by, v závislosti na míře podobnosti zpravení, do těchto ploch zahrnují prostory linie tzv. zelených horizontů, dle prostoru výrazných rozhraní reliéfu a obklopy či blízkého reliéfu a vzdálenějších částí krajiny.

Pohledové významné plochy jsou vymezeny ve výkrese č. S.1. Krajině a urbánní osnova • schéma.

#### Prostorování výškových staveb

Výškové stavby na území města ovlivňují výrazně jeho charakter. Proto jsou stároveň také regulace výškové úrovně zástavby, které vyznačí u budov přesahujících výškovou hladinu danou specifickými podmínkami plochy individuální posouzení možností jejich umístění. Cílem je nepřipustit neřízené umístění výškových budov na území města.

Podmínky pro umístění výškových budov vyznačí z následujících zásad:

- Za výškovou budovu považována budova přesahující výškovou hladinu danou výškovou úrovní zástavby specifikovanou v územním plánu.
- Je stanoveno územní páma výškové regulace. Páma zahrnuje městečkou památkovou rezervaci včetně části jejího ochranného pásma, část úby řeky Svatky a Svatky a oblasti vyvýšenin Kraví hory a Žitného kopce. V oblasti vymezené hranicí páma výškové regulace není možné výškové budovy umístit.
- Územní plán stanoví 5 stavebních chráněných pohledů. Zaklešním kritériem pro jejich výběr byla vedle kvality pohledu na vedbu zejména snaha veřejně dostupnost.
  - Červený kopeček
  - Kohoutovice – Městina
  - Sedčová
  - Bílá Hora
  - Bývalá převrská tráť – most přes Svatku
- V oblasti vymezené jako plochy chráněných pohledů není možné výškové budovy umístit.

Při umístění výškových budov do 50 m výšky mimo páma výškové regulace a plochy chráněných pohledů je nutné vždy posuzovat následující podmínky:

- urbanistická vazba na slávející zástavbu o její strukturu,
- ochrana pohledů na volnou krajinu a pohledové významné svahy města,
- konformní docházková vzdálenost na kapacitní veřejnou hromadnou dopravu (do 300 m),
- kvalitní dopravní dostupnost pro automobilovou dopravu,
- kapacita technické infrastruktury.

- přiměřený rozsah veřejných prostranství,
- splnění všech stavebně technických podmínek, zejména odstupů, osvětlení, parkování a odstavování vozidel.

S cílem pokusit se soustředit výškové budovy nad 50 m výšky v jednom zvoleném prostoru byl vybrán prostor vymezený ulicemi Hejšovic – Bidičky – Průžáčkova – VAMO jako lokalita pro výstavbu výškových budov. V této lokalitě budou při umísťování výškových budov posuzovány zjednodušené podmínky:

- konformní docházková vzdálenost na kapacitní veřejnou hromadnou dopravu (do 300 m),
- kvalitní dopravní dostupnost pro automobilovou dopravu,
- kapacita technické infrastruktury,
- přiměřený rozsah veřejných prostranství,
- splnění všech stavebně technických podmínek, zejména odstupů, osvětlení, parkování a odstavování vozidel.

Úprava podmínek posuzování, zejména páma výškové regulace a pobor a lokalizaci stavební chráněných pohledů, je nutné upravit územní plán.

Schéma prostorového uspořádání města je graficky vyjádřeno ve výkrese č. D.7 Prostorové uspořádání území. Podmínky využití jsou stanoveny v kapitole 6. Podmínky využití území.

Hranice páma výškové regulace a stavebně chráněných pohledů jsou graficky vyjádřeny ve výkrese č. 2.1. Hlavní výkres.

### 4.14. KONCEPCE USPOŘÁDÁNÍ VOLNÉHO ÚZEMÍ

#### Přínulý uspořádání volného území

Z hlediska koncepce lze volné území charakterizovat jako část území města Brna:

- kde není možné prosazovat stavební rozvoj z důvodů zachování a rozvoje přírodních hodnot území,
- kde není podporován stavební rozvoj z jiných důvodů (vytvoření přechodu mezi územím určeným k zástavbě a chráněným přírodním zázemím, podpora rovnovážného rozvoje města, nedostatečná dostupnost dopravní a technické infrastruktury atd.)

#### Území volné z důvodů zachování a rozvoje přírodních hodnot území

Území volné z důvodů zachování a rozvoje přírodních hodnot je prostorově specificko nezastavěným územím (chráněným přírodním zázemím a přírodní zázemím v zástavbě) a osami přírodního propojení a to jak v nezastavěném území, tak v území zastavěném.

Principy vymezení nezastavěného území jsou uvedeny v části textu zabývající se hodnotami. Nezastavěné území se dále člení na chráněné přírodní zázemí a přírodní zázemí v zástavbě. Nejvýznamnější plochy chráněného přírodního zázemí na území města jsou situovány do jeho severozápadní a západní části (oblasti Podkomorských leš, Holadná, Kohoutovské lesy s navazujícím výhledem Mahenovy stráně, prostor vymezený hřbety Baby, Mlýš Hory, Komínské Chochole a Pařického vrchu) a dále do severní a severovýchodní části (lesní komplex v okolí Soběšic, Úšehova a Otčina, svahy údolí Slatavy, Hásy a prostor údolí Řičky a jámu přiléhající lesní komplex). Menší plochy chráněného přírodního zázemí se nachází ve východní části (oblast Stránské skály a volné nezastavěné krajiny mezi Stránskou skálou a údolím Řičky) a takéž v jižní a jihovýchodní části (níža Svatky a Svatky, zemědělsky využívané plochy jižně od dělnice u Moravan). Plochy přírodního zázemí v zástavbě nejsou na rozdíl od ploch chráněného přírodního zázemí propojeny nezastavěným územím se širším okolím města Brna. Typickými příklady jsou Spilberk, Kraví hora, Wilsonův les, Akádky v Židenicích, Černočický hájek, z nově navrhovaných Černočická terasa, nové zastavěvané plochy v Chrástě, Volné plochy, které byly vymezeny z důvodů zachování a rozvoje hodnot území (nezastavěného území) jsou v územním plánu invariantní.

Plochy přírodního zázemí jsou přes zastavěnou část města propojeny kontinuem vodních toků, tzv. osami přírodního propojení. Na území města Brna jsou tyto osy situovány zejména do prostoru vodních toků Svatky, Svatky.

#### Občasná území, které ani nepřechází k zástavbě

Občasná území, které není určeno k zástavbě zabírá řadu rozličných lokalit, které nelze zejména plochám zemědělským (území západně od Bystroce, jižně a východně od Bezonoh, západně od Bezonoh, severovýchodně od Moravan, severovýchodně od Obrán, okolí Mokré hory a Jehmice, at.), plochám zahrádek (okoli prakticky všech okrajových částí města) a plochám rekreace (zejména území přiléhající Brněnské přehrádě, území přiléhající jihovýchodnímu okraji Žebětína), méně často park plochám sportu. Občasná území, které není určeno k zástavbě, je v územním plánu vymezeno variantně v závislosti na míře svažebního rozvoje příslušné varianty v konkrétních lokalitách území města Brna. Největší rozlohy ve variantách vymezené území typu volného území je v prostoru mezi pří západním okrajem Bezonoh, jihozápadním okrajem Líšné, jižně a jihovýchodně od Turán, oblašt Juranky a část území Černočické terasy. Menší rozlohy rozestru volného území vykazují například lokality severovýchodně od Obrán, jižně od Jehmice, jihovýchodně od Žebětína at.

**Nepřístupné** je využití pro areály, pro které se vymezují plochy občanského vybavení X (náskupní a zábavní centra a zvláštní areály) nebo laková funkční využití, které snižuje kvalitu obytného prostředí.

**Zastavěná zelená v plochách zastavěných obytných**

Minimální plošné zastoupení zeleně na terénu v zastavěných plochách a plochách přelásky je stanoveno v rozsahu 30 % pro celou plochu a zároveň pro jednotlivý pozemek. Takto stanovené minimální plošné zastoupení zeleně na terénu je v odůvodněných případech možné snížit, pokud je přiměřeně kompenzováno na okolních veřejných prostranstvích.

**Specifické zastavěné využití ploch zastavěných obytných**

Plochy smíšené obytné, jejichž součástí jsou slávající parkoviště pro veřejnost, která je vhodné zachovat, jsou v grafické části označeny za kódem funkce přidáním písmenem, které určuje tuto jeho specifikaaci:

- /g zachování počtu stávajících parkovacích míst pro veřejnost.

**Plochy veřejné vybavenosti – V**

**Podmíněně přípustné využití ploch veřejného vybavení**

Hlavní je využití pro občanské vybavení veřejného charakteru, tj. pro:

- školství
- zdravotnictví
- sociální péči
- kulturu
- veřejnou správu (úřady, policie, hasiči, soudy, státní zastupitelství, ...)
- politibilitví
- ochranu obyvatelstva
- armádu
- vězeňství.

**Přípustné** je využití podmiňující nebo doplňující hlavní využití.

**Podmíněně přípustné** využití není stanoveno.

**Zastavěná zelená v plochách veřejného vybavení**

Minimální plošné zastoupení zeleně na terénu v zastavěných plochách je stanoveno v rozsahu 20 % pro celou plochu a zároveň pro jednotlivý pozemek, pokud není specifickým opatřením stanoveno jinak. Takto stanovené minimální plošné zastoupení zeleně na terénu je v odůvodněných případech možné snížit, pokud je přiměřeně kompenzováno na okolních veřejných prostranstvích.

**Specifické zastavěné využití ploch veřejného vybavení**

Plochy veřejného vybavení, které jsou určeny pro konkrétní způsob využití, jsou v grafické části označeny za kódem funkce přidáním písmenem, které určuje jeho specifikaaci:

- /Z00 pro zoologickou zahradu
- /ZS pro základní školy
- /NS přednostně pro vysoké školy
- /N přednostně pro zdravotnictví a sociální péči
- /h pro hřbitovy

Plochy veřejného vybavení, jejichž součástí jsou slávající parkoviště pro veřejnost, která je vhodné zachovat, jsou v grafické části označeny za kódem funkce přidáním písmenem, které určuje tuto jeho specifikaaci:

- /g zachování počtu stávajících parkovacích míst pro veřejnost

**Plochy komerční vybavenosti – W**

**Podmíněně přípustné využití ploch komerčního vybavení**

Hlavní je využití pro občanské vybavení komerčního charakteru, tj. pro:

- maloobchod do 5 000 m<sup>2</sup> prodejní plochy
- ubytování
- stravování
- služby

- vědu a výzkum
- administrativu
- vystavitelství

**Přípustné** je využití podmiňující nebo doplňující hlavní využití a dále využití pro sport a pohybovou rekreaci.

**Podmíněně přípustné** je využití pro maloobchod 5 000 až 10 000 m<sup>2</sup> prodejní plochy v paměťových objektech při současném integrování parkování v objektu, využití pro občanské vybavení veřejného charakteru, výrobu a jiné využití, pokud jsou slučitelná s hlavním využitím a pokud je jejich celkový rozsah menší než plocha hlavního využití.

**Nepřípustné** je využití pro areály, pro které se vymezují plochy občanského vybavení X (náskupní a zábavní centra a zvláštní areály).

**Zastavěná zelená v plochách veřejného vybavení**

Minimální plošné zastoupení zeleně na terénu v zastavěných plochách je stanoveno v rozsahu 20 % pro celou plochu a zároveň pro jednotlivý pozemek. Takto stanovené minimální plošné zastoupení zeleně na terénu je v odůvodněných případech možné snížit, pokud je přiměřeně kompenzováno na okolních veřejných prostranstvích.

**Specifické zastavěné využití ploch komerčního vybavení**

Plochy komerčního vybavení, které jsou určeny pro konkrétní způsob využití, jsou v grafické části označeny za kódem funkce přidáním písmenem, které určuje jeho specifikaaci:

- /BVV pro veřejný areál

Plochy komerčního vybavení, jejichž součástí jsou slávající parkoviště pro veřejnost, která je vhodné zachovat, jsou v grafické části označeny za kódem funkce přidáním písmenem, které určuje tuto jeho specifikaaci:

- /g zachování počtu stávajících parkovacích míst pro veřejnost

**Plochy nákupního a zábavního centra a zvláštních areálů – X**

**Podmíněně přípustné využití ploch nákupního a zábavního centra a zvláštních areálů**

Hlavní je využití pro občanské využití komerčního charakteru arseálního typu nadmístního významu, tj. pro:

- maloobchodní prodej nadmístního významu,
- velkoobchodní prodej a distribuci,
- vystavitelství,
- víceúčelová zařízení pro kulturu a sport.

**Přípustné** je využití podmiňující nebo doplňující hlavní využití.

**Podmíněně přípustné** je využití pro železniční stanice P+M za podmínky kvalitního dopravního napojení a zachování kvality prostředí okolního území a jiné využití, pokud je slučitelná s hlavním využitím a pokud je jeho celkový rozsah menší než plocha hlavního využití.

**Zastavěná zelená v plochách veřejného vybavení a zábavního centra a zvláštních areálů**

Minimální plošné zastoupení zeleně na terénu v zastavěných plochách je stanoveno v rozsahu 10 % pro celou plochu a zároveň pro jednotlivý pozemek. Takto stanovené minimální plošné zastoupení zeleně na terénu je v odůvodněných případech možné snížit, pokud je přiměřeně kompenzováno na okolních veřejných prostranstvích.

**Specifické zastavěné využití ploch veřejného vybavení a zábavního centra a zvláštních areálů**

Nejsou stanoveny.

**Plochy sportu – S**

**Podmíněně přípustné využití ploch sportu**

Hlavní je využití pro sport a pohybovou rekreaci.

**Přípustné** je využití podmiňující nebo doplňující hlavní využití.

**Podmíněně přípustné** využití není stanoveno.

**Zastavěná zelená v plochách sportu**

Minimální plošné zastoupení zeleně na terénu v zastavěných plochách a plochách přelásky je stanoveno v rozsahu 20 % pro celou plochu a zároveň pro jednotlivý pozemek. Takto stanovené minimální plošné zastoupení zeleně na terénu je v odůvodněných případech možné snížit, pokud je přiměřeně kompenzováno na okolních veřejných prostranstvích.



Kód RL	Specializace	Podmínky pro využití ploch
Sty-2	Urbanismus	3. ČÁST jednotlivý systém - dobudování místního leteckého systému s řešením zpoždění odtoků dešťových vod z jednotlivých parcel
	Doprava	4. ČÁST oddliný systém - dobudování místního oddílného systému s napojením vod do jednotné kanalizace ulice Herspická a Viděňská
	Voda	- dešťové vody je nutné řešit zpožděním odtoků dešťových vod z jednotlivých parcel Zásobení navržených ploch bude zajištěno rozšířením stávající vodovodní sítě tlak pásmo 1.0 - VDUJ Holé hory I 272,50/267,00, VDUJ Přeslova 287,00/282,00, ÚV Přelásky-ČS II
	Plyn	Oblast bude zásobována ze středotlakého systému z ulice Pražákova.
	Tepllo	
	El. energie	Zásobování rozvojových ploch bude zajištěno z rozšířené stávající DS čtns napájené převážně z BOB a BNT. Pro dostavbu lokalit do plného rozsahu je nezbytné nutné pro posílení napájení vybudovat novou OPU
	Spole	Respektuje stávající radioneeové trasy.
	Kolektory	Nevyskytují se
	Sběrné středisko odpadů	
	Veřejná prostranství	
Veřejná vybavenost		
PPD		
Sty-3	Urbanismus	Rozvojová lokalita se nachází především na trzmi opuštěné zákezní třeti mezi ulicemi Herspická a náhledovým pútlarem. V její severní části je navržena plocha sportu nadmístského významu. Jižní část je určena pro komerční vybavenost. Plochy komerce sociál Harspické jsou určeny k prověření možné výstavby výškových budov. Mezi ulicemi Viděňskou a Harspickou je vymezena plocha transformace a polemování pro sportovní využití. V oblasti se vyskytují nekvalitní bývalých skládek.
	Doprava	Napojení oblasti bude na novou komunikaci ať čtenou přestavbou železničního uzlu včetně nové tramvajové trati z ul. Plobrní, která bude ukončena smyčkovou. (Nová ulice Vodářská a ul. Pražákova)
	Kanalizace	1. ČÁST oddliný systém - dobudování místního oddílného systému s napojením vod do jednotné kanalizace ulice Harspická a Viděňská - dešťové vody je nutné řešit zpožděním odtoků dešťových vod z jednotlivých parcel
	Plyn	2. ČÁST oddliný systém
	Tepllo	- napojení na stávající oddílný systém - dešťové kanalizace je nutno řešit zpožděním odtoků dešťových vod z jednotlivých parcel.
	El. energie	3. ČÁST oddliný systém - dešťové kanalizace je nutno řešit zpožděním odtoků dešťových vod z jednotlivých parcel.
	Voda	Zásobení navržených ploch bude zajištěno rozšířením stávající vodovodní sítě tlak pásmo 1.0 - VDUJ Holé hory I 272,50/267,00, VDUJ Přeslova 287,00/282,00, ÚV Přelásky-ČS II
	Plyn	Oblast bude zásobována ze středotlakého systému.
	Tepllo	
	El. energie	Zásobování rozvojových ploch bude zajištěno z rozšířené stávající DS čtns napájené převážně z BOB a BNT. Pro dostavbu lokalit do plného rozsahu je nezbytné nutné pro posílení napájení vybudovat novou OPU
Spole	Respektuje stávající radioneeové trasy.	
Kolektory	Nevyskytují se	
Sběrné středisko odpadů		
Veřejná prostranství		

Kód RL	Specializace	Podmínky pro využití ploch
Sty-3	Urbanismus	V oblasti bývalé Kóhnovy ohlířeny na západní straně síťce jsou navrženy plochy především pro bydlení a sport.
	Doprava	Vyhovování nových obslužných komunikací napojících se na ulici Straň, Horní, Vinohrady a Ceblní.
	Kanalizace	oddliný systém - s řešením odtoků dešťových vod zpožděním z jednotlivých parcel
	Voda	Zásobení navržených ploch bude zajištěno rozšířením stávající vodovodní sítě tlak pásmo 2.0 - VDUJ Holé hory II 295,00/290,00, VDUJ Kraví hora 302,30/297,30, PK Palackého vrch 295,00/289,70
	Plyn	Oblast bude zásobována ze středotlakého systému 1 300,000 m3/ročně.
	Tepllo	
	El. energie	Zásobování rozvojových ploch bude zajištěno z rozšířené stávající DS čtns napájené převážně z BOB a BNT. Požadovaný výpočtový nárust příkonu jsou BOB a BNT v současné době schopny pokrýt.
	Spole	Respektuje stávající radioneeové trasy a podzemní kabely.
	Kolektory	Nevyskytují se
	Sběrné středisko odpadů	
Veřejná prostranství		
Veřejná vybavenost		
PPD		
Sty-4	Urbanismus	Na severní straně ulice Vinohrady je navržena plocha pro bydlení rodinného charakteru.
	Doprava	Napojení území na stávající komunikaci z ul. Vinohrady a ulici Červený kopec.
	Kanalizace	oddliný systém - s napojením na stávající jednotnou kanalizaci
	Voda	Dešťové vody budou řešeny tak, aby bylo dosaženo zpoždění odtoků a nedocházelo k přeplnění stávající kanalizace.
	Plyn	Zásobení navržených ploch bude zajištěno rozšířením stávající vodovodní sítě tlak pásmo 2.0 - VDUJ Holé hory II 295,00/290,00, VDUJ Kraví hora 302,30/297,30, PK Palackého vrch 295,00/289,70
	Tepllo	Oblast bude zásobována ze středotlakého systému.
	El. energie	Zásobování rozvojových ploch bude zajištěno z rozšířené stávající DS čtns napájené převážně z BOB a BNT. Požadovaný výpočtový nárust příkonu jsou BOB a BNT v současné době schopny pokrýt.
	Spole	Nevyskytují se
	Kolektory	
	Sběrné středisko odpadů	
Veřejná prostranství		
Veřejná vybavenost		
PPD		
Sty-5	Urbanismus	Na rohu ulice Dvorského a Opatovské je vymezena plocha transformace.
	Doprava	Napojí se na stávající komunikaci síť z ulice Opatovská a Dvorského, vybudování nové lhovýchodní obslužné komunikace s napojením na ulici Viděňská.
	Kanalizace	oddliný systém - dobudování místního oddílného systému s napojením vod do jednotné kanalizace ulice Harspická a Viděňská
	Voda	Zásobení navržených ploch bude zajištěno rozšířením stávající vodovodní sítě tlak pásmo 2.0 - VDUJ Holé hory II 295,00/290,00, VDUJ Kraví hora 302,30/297,30, PK Palackého vrch 295,00/289,70
	Plyn	Oblast bude zásobována ze středotlakého systému
	Tepllo	
	El. energie	Zásobování rozvojových ploch bude zajištěno z rozšířené stávající DS čtns napájené převážně z BOB a BNT. Požadovaný výpočtový nárust příkonu jsou BOB a BNT v současné době schopny pokrýt.
	Spole	Nevyskytují se
	Kolektory	
	Sběrné středisko odpadů	
Veřejná prostranství		
Veřejná vybavenost		
PPD		

## Seznam nemovitostí na LV

Číslo LV: 3437  
Katastrální území: Štýřice 610186

[Zobrazení v mapě](#)

### Vlastníci, jiní oprávnění

<i>Vlastnické právo</i>	
Jméno/název	Adresa
HS-Investment, s.r.o.	Milady Horákové 329/24, Brno, Zábřovice, 602 00

### Parcely

Parcelní číslo
<a href="#">1684/15</a>
<a href="#">1684/17</a>
<a href="#">1684/69</a>
<a href="#">1688/1</a>

### Stavby

Číslo
<a href="#">Štýřice č.p. 788</a> na parcele <a href="#">1684/15</a>

### Jednotky

Na LV nejsou zapsány žádné jednotky.

Zobrazené údaje mají informativní charakter.

Nemovitost je v územním obvodu, kde státní správu katastru nemovitostí ČR vykonává [Katastrální úřad pro Jiho](#)  
[pracoviště Brno-město](#)

Platnost k 10.03.2011 13:10:28



MAGISTRÁT MĚSTA BRNA  
ODBOR ÚZEMNÍHO PLÁNOVÁNÍ A  
ROZVOJE

MAGISTRÁT MĚSTA BRNA  
Odbor územního plánování a rozvoje

Došlo dne. 10-03-2011

Č.j. MMB:

0106 933

Příl.:

Pořadové č. námítky

N/.....

N 2047

## NÁMITKA

### KE KONCEPTU ÚZEMNÍHO PLÁNU MĚSTA BRNA

podle ustanovení § 48 odst. 2 zákona č. 183/2006 Sb., o územním plánování a stavebním řádu (stavební zákon) v platném znění

#### I. Identifikační údaje vlastníka/zástupce veřejnosti podávajících námítku

Jméno, příjmení fyzické osoby/  
název právnické osoby

Manhattan Development s.r.o.

Adresa / sídlo

U Libeňského pivovaru 63/2, Praha, PSČ 180 00

Identifikace vlastněné  
nemovitosti

Pozemek

Podává-li věcně shodnou námítku více navrhovatelů, jsou údaje o nich (jméno, příjmení, adresa a identifikace vlastněné nemovitosti) uvedeny v samostatných přílohách

ano

ne

#### II. Upřesnění obsahu námítky

k návrhu řešení

k procesu pořizování

textové části

ano  ne

grafické části

ano  ne

ano  ne

#### III. Údaje o uplatněné námítce k variantě (variantám) konceptu

I.

II.

III.

Městská část

Brno - Veverí

Katastrální území

Veverí

Parcelní čísla pozemků  
(adresa nemovitosti,  
doplňující popis lokality)

230/1, 230/2, 230/3, 230/4, 230/5, 230/6, 230/7, 230/8, 231,  
251/1, 251/3, 251/7, 251/8, 252

Obsah námítky

- viz. samostatná příloha

#### IV. Grafická příloha k námítce

ano

ne

#### V. Ostatní přílohy

- zmocnění zástupce veřejnosti, ve smyslu § 23 odst. 2 a 3 stavebního zákona

ano

ne

#### VI. Preference varianty konceptu

I. varianta

II. varianta

III. varianta

v Brně ..... dne. 9.3.2011

podpis vlastníka / zástupce veřejnosti

Vyplněný formulář zašlete nejpozději do 10.3.2011 na adresu :

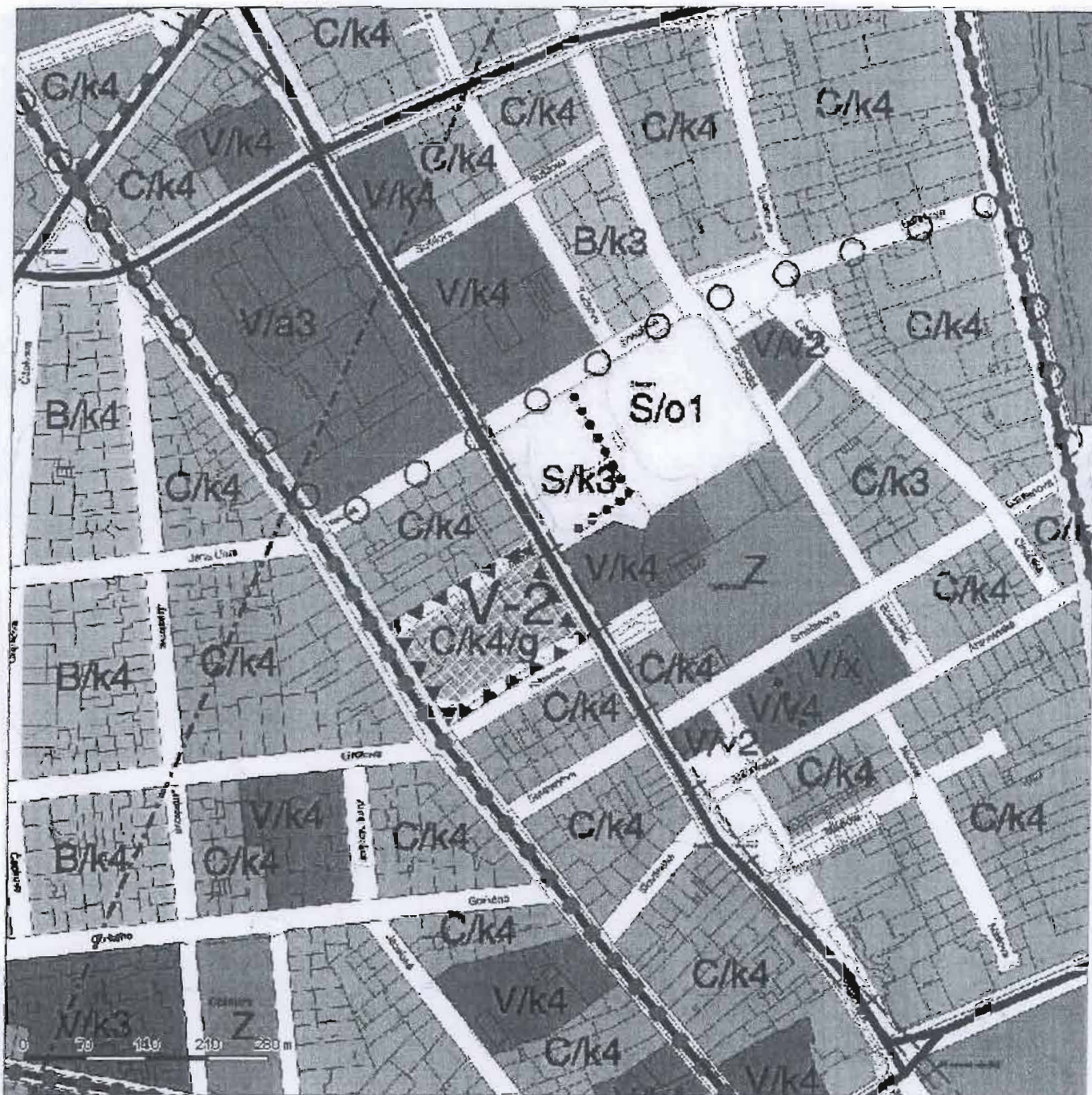
Magistrát města Brna, Odbor územního plánování a rozvoje, Kounicova 67, 601 67 Brno

(viz veřejná vyhláška)

## Příloha k námitce ke konceptu územního plánu města Brna


Podatel jako vlastník pozemků a staveb dotčených návrhem veřejně prospěšných staveb, veřejně prospěšných opatření a zastavitelných ploch tímto podává v souladu s ustanovením § 48 odst. 2 zákona č. 183/2006 Sb., o územním plánování a stavebním řádu (stavební zákon) následující námitky, které odůvodňuje takto:

- 1) Návrh pro rozvojovou lokalitu V-2 nerespektuje práva vlastníka a dělí pozemky jednoho vlastníka, které jsou doposud předpokládány ke stejnému záměru a s tím je vlastník nabyt a zainvestoval; nyní dle návrhu pozemky parc.č. 230/1, 230/2, 230/3, 230/4 mají ležet ve stabilizované ploše C/k4, zatímco ostatní pozemky mají být zahrnuty do plochy přestavby/zastavitelné C/k4/g
  - vlastník nesouhlasí s tímto rozdělením, které by znamenalo omezení vlastnického práva k nemovitostem podatele a které znemožňuje realizaci případného záměru v území celistvým způsobem a vyvolává do budoucna nutnost změny územního plánu
  - na pozemcích podatele proběhla demolice nevyužívaných staveb a podatel v současné době na všech svých pozemcích v daném území připravuje v souladu s platným Územním plánem města Brna realizaci stavby polyfunkčního objektu, který je ve fázi územního řízení
  - vlastník trvá na zařazení všech pozemků podatele do ploch přestavby/zastavitelné C/k...
  - v opačném případě by navrhovaná změna znamenala zásadní zásah do ústavou zaručených práv vlastníka se zákonem přiznaným právem na náhradu škody
- 2) Vlastník uplatňuje námitku proti umístění veřejně prospěšné stavby Xd-705/m (ulice Závodní) na jeho pozemcích s tím, že
  - nesouhlasí s návrhem na vyvlastnění; jedná se o zásadní a nepřiměřený zásah do vlastnického práva vlastníka, který znehodnotí pozemky vlastníka v tomto území tím, že znemožní realizaci případného záměru v území celistvým způsobem
  - žádá o vypuštění návrhu na umístění veřejně prospěšné stavby Xd-705/m
- 3) Vlastník uplatňuje námitku k výškové úrovni zástavby pro plochu C/k4 a C/k4/g s tím, že
  - navrhované výškové rozpětí nerespektuje okolní zástavbu, okolní objekty dosahují výšky až do 25 m
  - navrhuje výškovou úroveň zástavby v rozpětí „5“, které zachová charakter lokality a umožní realizaci záměru podatele v území
  - zdůrazňuje znovu ústavně zaručenou ochranu svých vlastnických práv



Kód RL	Specializace	Podmínky pro využití ploch
U-5	PPD	
	Urbanismus	Rozvojová plocha bydlení na volné ploše ZPF uprosřed území zastavěného rodinnými domy. Nutno zachovat a dotvořit prostupnost lokalitou od ulice Adamovské přes ulici Vělařská - Mladá - V Koutku - Boží.
	Doprava	Napojení na stávající dopravní síť z ul. Mladá.
	Kanalizace	1. ČÁST odvládnutí systém kanalizace - napojení na stávající odvládnutí kanalizační systém, řešení dešťových vod se zpožděním odloku na jednotlivých plochách 2. ČÁST odvládnutí systém kanalizace - řešení dešťové kanalizace se zpožděním odloku dešťů z každé plochy
	Voda	Tl. pásmo A.1 Zásobení navržených ploch bude zajištěno rozšířením stávající vodovodní sítě tlak.pásma A.1-VDJ.Účelový 300,00
	Plyn	Oblast bude zásobována ze středolokálního systému
	Tepllo	---
	El. energie	Zásobování rozvojových ploch bude zajištěno z rozšířené stávající DS napájené převážně z HUV
	Společ	Požadovaný výpočtový nárost příkonu je HUV v současné době schopna pokrýt
	Kolektory	Nevyskytují se.
V-1	Sběrné středisko odpadů	---
	Veřejná prostranství	---
	Veřejná vybavenost	---
	PPD	---
	Urbanismus	Plocha smíšené obytné zástavby na náměstí Mlýn je vymezena, aby doplnila centrální charakter náměstí, kostel a školy lemující prostor musí být doplněny zařízením veřejného charakteru s příslušným bytlením a komercí. Hmotná zástavba musí navazovat na velikost kostela a škol v okolí.
	Doprava	Je nutné zakomponovat lmarejovovou smyčku do plochy náměstí
	Kanalizace	1. ČÁST jednotný kanalizační systém - napojení na stávající jednotnou kanalizaci, řešení zpoždění odloku dešťových vod, převeděním u plochy VIS1 2. ČÁST jednotný kanalizační systém - napojení na stávající jednotnou kanalizaci - řešení odvedení dešťových vod musí být navrženo tak, aby nebyl zvýšen odloku z výhledové plochy, plocha je ve stabilizované zástavbě, odlokové poměry úřel. generel. odvodnění
	Voda	Zásobení navržených ploch bude zajištěno rozšířením stávající vodovodní sítě tlak.pásma 1.6 - VDJ. Barvičova nový 330,00;326,00, VDJ. Barvičova stary 330,00;326,00
	Plyn	Oblast bude zásobována ze středolokálního systému na Kraví hřbte a Údolní.
	Tepllo	---
El. energie	Zásobování rozvojových ploch bude zajištěno z rozšířené stávající DS dnes napájená převážně z BNT.	
Společ	Požadovaný výpočtový nárost příkonu je BNT v současné době schopna pokrýt.	
Kolektory	Respektujte stávající radiorelevové trasy.	
Sběrné středisko odpadů	Nevyskytují se	
Veřejná prostranství	Náměstí Mlýn je zvýšeno o plochu demolicované samoochůby	
Veřejná vybavenost	Veřejná vybavenost musí být součástí zástavby na ploše smíšené obytné	
PPD	---	

Kód RL	Specializace	Podmínky pro využití ploch
V-2	Urbanismus	Brownfield mezi ulicemi Veverí a Koutčova určen jako plocha smíšená obytná, tak aby zapadal do charakteru okolní zástavby a nepřetěžoval ji.
	Doprava	Napojení na stávající dopravní síť z ul. Závodní a Veverí.
	Kanalizace	je jednotný kanalizační systém - napojení na stávající jednotnou kanalizaci - řešení odvedení dešťových vod musí být navrženo tak, aby nebyl zvýšen odloku z výhledové plochy, plocha je ve stabilizované zástavbě, odlokové poměry úřel. generel. odvodnění
	Voda	Zásobení navržených ploch bude zajištěno rozšířením stávající vodovodní sítě tlak.pásma 2.0 - VDJ. Holé hory II 295,00;290,00, VDJ. Kraví hora 302,30;297,30, PK Palackého vřch 295,00;289,70
	Plyn	Oblast bude zásobována z nízkolokálního systému.
	Tepllo	---
	El. energie	Zásobování rozvojových ploch bude zajištěno z rozšířené stávající DS dnes napájená převážně z BNT.
	Společ	Požadovaný výpočtový nárost příkonu je BNT v současné době schopna pokrýt.
	Kolektory	Respektujte stávající radiorelevové trasy.
	Sběrné středisko odpadů	Nevyskytují se
V-3	Veřejná prostranství	Ulice Petránská je navržena k rozšíření, tak aby tvořila prodloužený nástupní prostor před Tyršovým sadem. Ulice Závodní je dotvářena kolmo na ulici Veverí v logice načaté zástavby.
	Veřejná vybavenost	---
	PPD	---
	Urbanismus	Plocha na rohu Veverí a Šumavské je navržena pro veřejnou vybavenost městského či nadměstského významu. Po provedení zde může být umístěna výšková budova.
	Doprava	Napojení na stávající dopravní síť z ul. Bujňova a Akademická.
	Kanalizace	je jednotný kanalizační systém - napojení na stávající jednotnou kanalizaci - řešení odvedení dešťových vod musí být navrženo tak, aby nebyl zvýšen odloku z výhledové plochy, plocha je ve stabilizované zástavbě, odlokové poměry úřel. generel. odvodnění
	Voda	Zásobení navržených ploch bude zajištěno rozšířením stávající vodovodní sítě tlak.pásma 2.0 - VDJ. Holé hory II 295,00;290,00, VDJ. Kraví hora 302,30;297,30, PK Palackého vřch 295,00;289,70
	Plyn	Oblast bude zásobována z nízkolokálního systému.
	Tepllo	---
	El. energie	Zásobování rozvojových ploch bude zajištěno z rozšířené stávající DS dnes napájená převážně z BNT.
Společ	Požadovaný výpočtový nárost příkonu je BNT v současné době schopna pokrýt.	
Kolektory	Respektujte stávající radiorelevové trasy.	
Sběrné středisko odpadů	Nevyskytují se	
Veřejná prostranství	---	
Veřejná vybavenost	---	
PPD	---	
<b>Zásobování</b>		
Urbanismus	Územním plánem je vymezena lokalita přestavby podél plánované tzv. Nové městské třídy. V oblasti mezi ulicemi Merhautova a Cejl jsou vymezeny smíšené obytné plochy. Mezi Celem a Svlavským železničním viaduktem jsou vymezeny plochy transformace. Ty umožní zredukovat průmyslové plochy v oblasti Cejlu a Radlůva a zrevalizovat ji.	
Doprava	SK stávající i nových obsluhovaných komunikací se napojují na ul. Cejl a nové ulice, které vzniknou po přestavbě železničního uzlu Brno, zrušením železniční trati a "novou městskou třídou".	

***d - rodinná volná******a - areálová******o - stavebně omezená*****SPECIFIKACE VÝŠKOVÉ ÚROVNĚ ZÁSTAVBY**

Výšková regulace zástavby je nezbytná pro ochranu jak urbanistických hodnot města, tak volné krajiny spoluvytvářející jedinečnou hodnotu uspořádání města. Vedle ochrany panoramatu města reguluje spolu se specifikací plošného uspořádání intenzitu využití území.

Je dána pětí výškovými úrovněmi, stanovenými zejména s ohledem na potřeby ochrany historických, prostorových a krajinných hodnot území. Účelem stanovení těchto podmínek je vytvoření vyváženého obrazu města, který navazuje na hodnoty své stavební historie a harmonicky začleňuje zástavbu do krajinného prostředí.

Použité specifikace:

- 1 - výškové rozpětí 3 až 7 m
- 2 - výškové rozpětí 3 až 10 m
- 3 - výškové rozpětí 6 až 16 m
- 4 - výškové rozpětí 9 až 22 m
- 5 - výškové rozpětí 12 až 28 m





Tabulka: Veřejně prospěšné stavby dopravní infrastruktury pro vyvlastnění a předkupní právo – I. varianta

Kód stavby	Členění dat ve skupině	Popis veřejně prospěšné stavby	Počet prvků
Xd-704/m	Obslužné komunikace	Západní vstup do Ústředního hřbitova	3
Xd-705/m	Obslužné komunikace	Závodní a Pekárenská	2
Xd-706/m	Obslužné komunikace	Šikova	2
Xd-707/m	Obslužné komunikace	Šromova - Davidkova	1
Xd-708/m	Obslužné komunikace	Žabovřeské louky	1
Xd-711/m	Obslužné komunikace	Útěchov - jih	1
Xd-712/m	Obslužné komunikace	Bartolomějská	1
Xd-714/m	Obslužné komunikace	Most na Svitavské nábřeží	1
Xd-718/m	Obslužné komunikace	Zetor - Lišeň	2
Xd-722/m	Obslužné komunikace	Moravanská	1
Xd-723/m	Obslužné komunikace	Rozšíření Trtlíkova	3
Xd-725/m	Obslužné komunikace	Ulice Mladá	2
Xd-726/m	Obslužné komunikace	Rozšíření ulice Samoty	2
Xd-727/m	Obslužné komunikace	Vejrostova	1
Xd-800/m	Tramvajová tělesa	Prodloužení tramvaje Kamechy	1
Xd-801/m	Tramvajová tělesa	Smyčka tramvaje (Přízřenice)	1
Xd-802/m	Tramvajová tělesa	Tramvajová smyčka Bidláky	1
Xd-803/m	Tramvajová tělesa	Tramvajová točna nad Lesnou	1
Xd-804/m	Tramvajová tělesa	Těleso tramvaje Holzova	1
Xd-805/m	Tramvajová tělesa	Těleso tramvaje Olomoucká	1
Xd-806/m	Tramvajová tělesa	Těleso tramvaje Škroupova	1
Xd-807/m	Tramvajová tělesa	Rozšíření koridoru Seifertova	1
Xd-808/m	Tramvajová tělesa	Rozšíření ul. Okružní	1
Xd-809/m	Tramvajová tělesa	Jižně od Zvonařky	1
Xd-810/m	Tramvajová tělesa	Tramvajová smyčka Netroufalky	1
Xd-900/m	Parkoviště	Park & Ride Holzova	1
Xd-901/m	Parkoviště	Park & Ride Olomoucká	1
Xd-902/m	Parkoviště	Park & Ride u nádraží Kr. Pole	1
Xd-903/m	Parkoviště	Park & Ride Víděňská	1
Xd-904/m	Parkoviště	Parking Hněvkovského	1
Xd-905/m	Parkoviště	Parking Soběšice Weissova	1
Xd-906/m	Parkoviště	Parkoviště BVV	2
Xd-907/m	Parkoviště	Parkoviště Habrová	1
Xd-908/m	Parkoviště	Parkoviště Holzova	1
Xd-909/m	Parkoviště	Parkoviště Hrázní	2
Xd-910/m	Parkoviště	Parkoviště Kohoutova	1
Xd-911/m	Parkoviště	Parkoviště Kozí Horka	1
Xd-912/m	Parkoviště	Parkoviště Moravský zemský archiv	2
Xd-913/m	Parkoviště	Parkoviště pod Mniší horou	1
Xd-914/m	Parkoviště	Parkoviště Podháji	1
Xd-915/m	Parkoviště	Parkoviště Pražská	1
Xd-916/m	Parkoviště	Parkoviště Rakovec	1
Xd-917/m	Parkoviště	Parkoviště Rakovecká	2
Xd-918/m	Parkoviště	Parkoviště Rozdrojovická	1
Xd-919/m	Parkoviště	Parkoviště Stránská skála	1
Xd-921/m	Parkoviště	Parkoviště u Eliotu	1
Xd-922/m	Parkoviště	Parkoviště U Holáseckých jezer	1
Xd-923/m	Parkoviště	Parkoviště u hradu Veverí	1
Xd-924/m	Parkoviště	Parkoviště u Myslivny	2
Xd-925/m	Parkoviště	Parkoviště U Potoka	1

## Seznam nemovitostí na LV

Číslo LV: 734  
Katastrální území: Veverří 610372

[Zobrazení v mapě](#)

## Vlastníci, jiní oprávnění

Vlastnické právo		
Jméno/název	Adresa	Podíl
Manhattan Development s.r.o.	U Libeňského pivovaru 63/2, Praha, Libeň, 180 00	

## Parceley

Parcelní číslo
<a href="#">230/1</a>
<a href="#">230/2</a>
<a href="#">230/3</a>
<a href="#">230/4</a>
<a href="#">230/5</a>
<a href="#">230/6</a>
<a href="#">230/7</a>
<a href="#">230/8</a>
<a href="#">231</a>
<a href="#">251/1</a>
<a href="#">251/3</a>
<a href="#">251/7</a>
<a href="#">251/8</a>
<a href="#">252</a>

## Stavby

Číslo
<a href="#">Veverří č.p. 287 na parcele 230/7</a>
<a href="#">bez čp/če na parcele 230/4</a>
<a href="#">bez čp/če na parcele 230/5</a>
<a href="#">bez čp/če na parcele 251/1</a>
<a href="#">bez čp/če na parcele 230/6</a>

## Jednotky

Na LV nejsou zapsány žádné jednotky.

Zobrazené údaje mají informativní charakter.

Nemovitost je v územním obvodu, kde státní správu katastru nemovitostí ČR vykonává [Katastrální úřad pro Jihočeský kraj, Katastrální pracoviště Brno-město](#)

Platnost k 10.03.2011 15:08:38




MAGISTRÁT MĚSTA BRNA  
ODBOR ÚZEMNÍHO PLÁNOVÁNÍ A  
ROZVOJE

MAGISTRÁT MĚSTA BRNA  
Odbor územního plánování a rozvoje  
Dělo čis: 10-03-2011  
Č. j. MMB: 0106 936  
Příl.: N.....

Pořadové č. námítky

N.....

N 2046

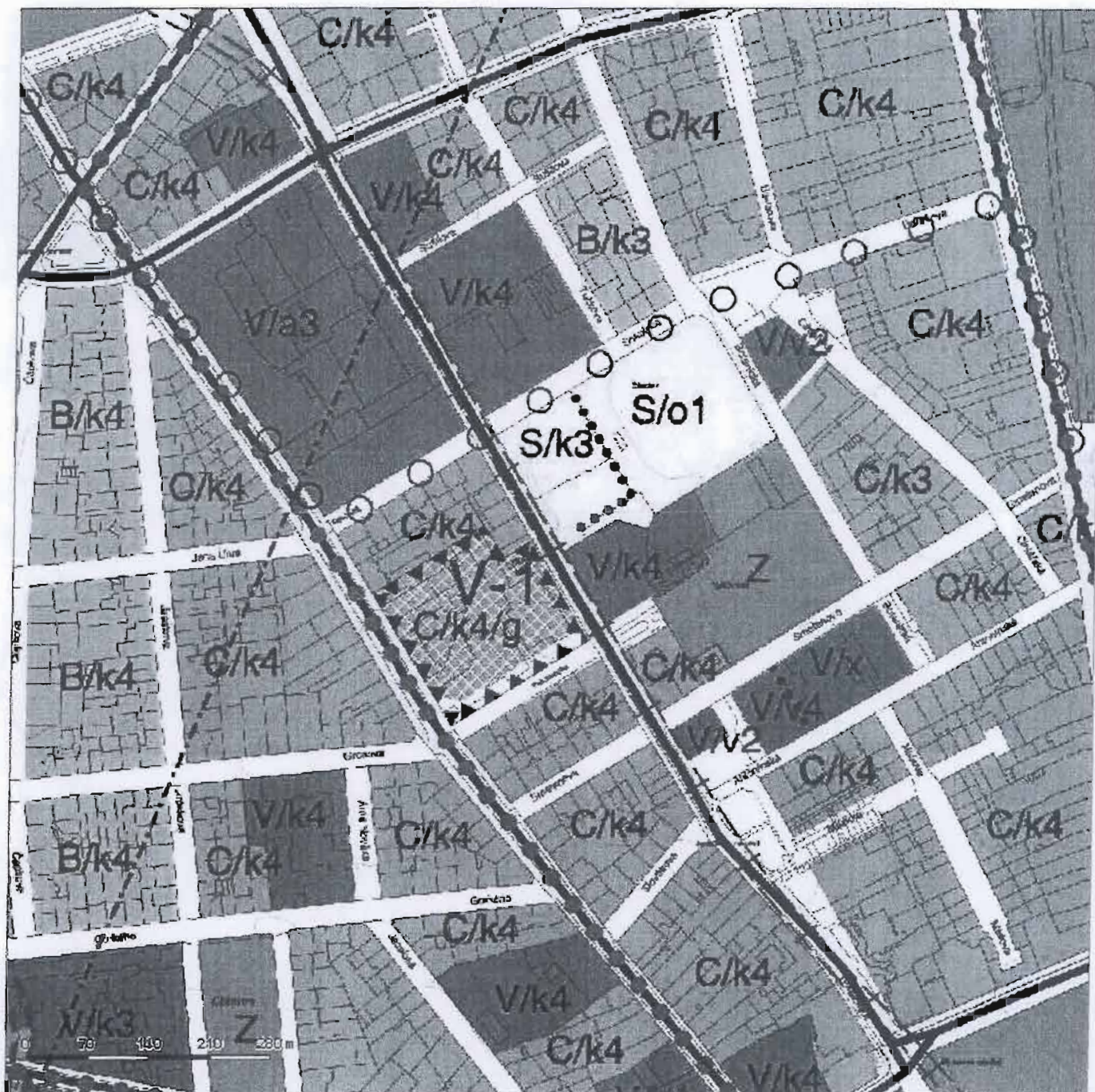
<b>NÁMITKA</b>	
<b>KE KONCEPTU ÚZEMNÍHO PLÁNU MĚSTA BRNA</b>	
<i>podle ustanovení § 48 odst. 2 zákona č. 183/2006 Sb., o územním plánování a stavebním řádu (stavební zákon) v platném znění</i>	
<b>I. Identifikační údaje vlastníka/zástupce veřejnosti podávající námítku</b>	
Jméno, příjmení fyzické osoby/ název právnické osoby	Manhattan Development s.r.o.
Adresa / sídlo	U Libeňského pivovaru 63/2, Praha, PSČ 180 00
Identifikace vlastněné nemovitosti	Pozemek
Podává-li věcně shodnou námítku více navrhovatelů, jsou údaje o nich (jméno, příjmení, adresa a identifikace vlastněné nemovitosti) uvedeny v samostatných přílohách	<input type="checkbox"/> ano <input checked="" type="checkbox"/> ne
<b>II. Uprášení obsahu námítky</b>	
k návrhu řešení	k procesu pořizování
textové části <input checked="" type="checkbox"/> ano <input type="checkbox"/> ne	grafické části <input checked="" type="checkbox"/> ano <input type="checkbox"/> ne
	<input type="checkbox"/> ano <input type="checkbox"/> ne
<b>III. Údaje o uplatněné námítce k variantě (variantám) konceptu</b> <input type="checkbox"/> I. <input type="checkbox"/> II. <input checked="" type="checkbox"/> III.	
Městská část	Brno - Veveří
Katastrální území	Veveří
Parcelní čísla pozemků (adresa nemovitosti, doplňující popis lokality)	230/1, 230/2, 230/3, 230/4, 230/5, 230/6, 230/7, 230/8, 231, 251/1, 251/3, 251/7, 251/8, 252
Obsah námítky	- Viz. samostatná příloha
<b>IV. Grafická příloha k námítce</b>	<input checked="" type="checkbox"/> ano <input type="checkbox"/> ne
<b>V. Ostatní přílohy - zmocnění zástupce veřejnosti</b> , ve smyslu § 23 odst. 2 a 3 stavebního zákona	<input type="checkbox"/> ano <input checked="" type="checkbox"/> ne
<b>VI. Preference varianty konceptu</b>	
<input type="checkbox"/> I. varianta	<input type="checkbox"/> II. varianta
	<input type="checkbox"/> III. varianta
V Brně dne 9.3.2011	 podpis vlastníka / zástupce veřejnosti
Vyplněný formulář zašlete nejpozději do 10.3.2011 na adresu: Magistrát města Brna, Odbor územního plánování a rozvoje, Kounicova 67, 601 67 Brno (viz veřejná vyhláška)	

**Příloha k námitce ke konceptu územního plánu města Brna**

Podatel jako vlastník pozemků a staveb dotčených návrhem veřejně prospěšných staveb, veřejně prospěšných opatření a zastavitelných ploch tímto podává v souladu s ustanovením § 48 odst. 2 zákona č. 183/2006 Sb., o územním plánování a stavebním řádu (stavební zákon) následující námitky, které odůvodňuje takto:


- 1) Uplatňujeme námitku k výškové úrovni zástavby pro plochu C/k4 a C/k4/g
  - navrhované výškové rozpětí nerespektuje okolní zástavbu, okolní objekty dosahují výšky až do 25 m
  - navrhujeme výškovou úroveň zástavby v rozpětí -/5/-, které zachová charakter lokality a umožní realizaci záměru podatele v území
  
- 2) Ve výkresové části „Rozvojové lokality“ je daná lokalita (oblast kolem ulic Pekárenská, Veveří, Kounicova) uvedena jako „V-1“, správně se však v souladu s textovou částí jedná o „V-2“.

B | R | N | O



Kód RL	Specializace	Podmínky pro využití ploch
U-5	PRO	
	Urbanismus	Rozvojová plocha bydlení na vojně ploše ZPF unesitelné území zastavěného rodinnými domy. Nutno zachovat a dovojit prostupnost lokalitou od ulice Adamovské přes ulici Veselácká - Mladá - V Kopečku - Boji.
	Doprava	Napojení na stávající dopravní síť z ul. Mladá
	Kanalizace	1. ČÁST oddělný systém kanalizace - napojení na stávající oddělný kanalizační systém, řešení dešťových vod se zpožděním odtoku na jednotlivých plochách 2. ČÁST oddělný systém kanalizace - řešení dešťové kanalizace se zpožděním odtoku dešťů z každé plochy
	Voda	1. pásmo A.1 Zásobení navržených ploch bude zajištěno rozšířením stávající vodovodní sítě 1. a 2. pásma A.1, V.ÚJ. Úlechov 500,00
	Plyn	Oblast bude zásobována ze středolokálního systému
	Teplota	Zásobování rozvojových ploch bude zajištěno z rozšíření stávající DS napájené převážně z HUV
	El. energie	Požadovaný výpočtový nárust příkonu je HUV v současné době schopna pokrýt
	Spole	Nevyskytují se
	Kolektory	Nevyskytují se
Sběrné středisko odpadů		
Veřejná prostranství		
Veřejná vybavenost		
PPO		
<b>Veverčí</b>		
V-1	Urbanismus	Plocha smíšené obytné zástavby na náměstí Miru je vymezena, aby doplnila centrální charakter náměstí, kostel a školy lemující prostor musí být doplněny zařízením veřejného charakteru s příměstí bydlení a komerce. Hmotná zástavba musí navazovat na velikost kostela a škol v okolí.
	Doprava	Je nutné zakomponovat lmažlovou smyčku do plochy náměstí
	Kanalizace	1. ČÁST jednotný kanalizační systém - napojení na stávající jednotnou kanalizaci, řešení zpoždění odtoku dešťových vod, předevířím u plochy VIS1 2. ČÁST jednotný kanalizační systém - napojení na stávající jednotnou kanalizaci - řešení odvedení dešťových vod musí být navrženo tak, aby nebyl zvýšen odtok z výhledové plochy. Plocha je ve stabilizované zástavbě, odbokové poměry určí generál odvodnění Zásobení navržených ploch bude zajištěno rozšířením stávající vodovodní sítě 1. a 2. pásma A.1, V.ÚJ. Barvišova nový 330,00/326,00, V.ÚJ. Barvišova starý 330,00/328,00 Oblast bude zásobována ze středolokálního systému na Kraví hory a Údolí.
	Voda	
	Plyn	
	Teplota	
	El. energie	Zásobování rozvojových ploch bude zajištěno z rozšíření stávající DS dnes napájené převážně z BNT.
	Spole	Požadovaný výpočtový nárust příkonu je BNT v současné době schopna pokrýt
	Kolektory	Respektujte stávající radiotelefonní trasy
	Sběrné středisko odpadů	Nevyskytují se
Veřejná prostranství		
Veřejná vybavenost	Náměstí Miru je zveřejněno o plochu demolované samoobsluhy	
PPO	Veřejná vybavenost musí být součástí zástavby na ploše smíšené obytné	

Kód RL	Specializace	Podmínky pro využití ploch
V-2	Urbanismus	Brownfield mezi ulicemi Veverčí a Kounicova určen jako plocha smíšená obytná, tak aby zapadla do charakteru okolní zástavby a nepřekážela jí.
	Doprava	Napojení na stávající dopravní síť z ul. Závodní a Veverčí.
	Kanalizace	jednotný kanalizační systém - napojení na stávající jednotnou kanalizaci - řešení odvedení dešťových vod musí být navrženo tak, aby nebyl zvýšen odtok z výhledové plochy. Plocha je ve stabilizované zástavbě, odbokové poměry určí generál odvodnění Zásobení navržených ploch bude zajištěno rozšířením stávající vodovodní sítě 1. a 2. pásma A.1, V.ÚJ. Holé hory II 295,00/290,00, V.ÚJ. Kraví hora 302,30/297,30, PK Palackého vrch 295,00/289,70 Oblast bude zásobována z nízkolokálního systému.
	Voda	
	Plyn	
	Teplota	
	El. energie	Zásobování rozvojových ploch bude zajištěno z rozšíření stávající DS dnes napájené převážně z BNT.
	Spole	Požadovaný výpočtový nárust příkonu je BNT v současné době schopna pokrýt
	Kolektory	Respektujte stávající radiotelefonní trasy
	Sběrné středisko odpadů	Nevyskytují se
Veřejná prostranství	Ulice Pekárenská je navržena k rozšíření, tak aby tvořila prodloužený nástupní prostor před Tyršovým sadem. Ulice Závodní je dolažena kolmo na ulici Veverčí v logice načaté zástavby.	
Veřejná vybavenost		
PPO		
V-3	Urbanismus	Plocha na rohu Veverčí a Sumarské je navržena pro veřejnou vybavenost městského či nadměřského významu. Po prověření zde může být umístěna výšková budova.
	Doprava	Napojení na stávající dopravní síť z ul. Buřínova a Akademická.
	Kanalizace	jednotný kanalizační systém - napojení na stávající jednotnou kanalizaci - řešení odvedení dešťových vod musí být navrženo tak, aby nebyl zvýšen odtok z výhledové plochy. Plocha je ve stabilizované zástavbě, odbokové poměry určí generál odvodnění Zásobení navržených ploch bude zajištěno rozšířením stávající vodovodní sítě 1. a 2. pásma A.1, V.ÚJ. Holé hory II 295,00/290,00, V.ÚJ. Kraví hora 302,30/297,30, PK Palackého vrch 295,00/289,70 Oblast bude zásobována z nízkolokálního systému.
	Voda	
	Plyn	
	Teplota	
	El. energie	Zásobování rozvojových ploch bude zajištěno z rozšíření stávající DS dnes napájené převážně z BNT.
	Spole	Požadovaný výpočtový nárust příkonu je BNT v současné době schopna pokrýt
	Kolektory	Respektujte stávající radiotelefonní trasy
	Sběrné středisko odpadů	Nevyskytují se
Veřejná prostranství		
Veřejná vybavenost		
PPO		
<b>Zábrdovice</b>		
Z-1	Urbanismus	Uzemním plánem je vymezena lokalita přestavby podélné plochy tzv. Nové městské třídy. V oblasti mezi ulicemi Merhautova a Cejl jsou vymezeny smíšené obytné plochy. Mezi Cejlem a Svlavským železničním viaduktem jsou vymezeny plochy transformace. Ty umožní zredukovat průmyslové plochy v oblasti Cejlu a Radlasu a zrehabilitovat je.
	Doprava	Sít stávajících i nových obslužných komunikací se napojuje na ul. Cejl a nové ulice, které vzniknou po přestavbě železničního uzlu Břmo, zrušením železniční tratě a "novou městskou řádou".

**d - rodinná volná****a - areálová****o - stavebně omezená****SPECIFIKACE VÝŠKOVÉ ÚROVNĚ ZÁSTAVBY**

Výšková regulace zástavby je nezbytná pro ochranu jak urbanistických hodnot města, tak volné krajiny spoluvytvářející jedinečnou hodnotu uspořádání města. Vedle ochrany panoramatu města reguluje spolu se specifikací plošného uspořádání intenzitu využití území.

Je dána pětí výškovými úrovněmi, stanovenými zejména s ohledem na potřeby ochrany historických, prostorových a krajinných hodnot území. Účelem stanovení těchto podmínek je vytvoření vyváženého obrazu města, který navazuje na hodnoty své stavební historie a harmonicky začleňuje zástavbu do krajinného prostředí.

Použité specifikace:

- 1 - výškové rozpětí 3 až 7 m
- 2 - výškové rozpětí 3 až 10 m
- 3 - výškové rozpětí 6 až 16 m
- 4 - výškové rozpětí 9 až 22 m
- 5 - výškové rozpětí 12 až 28 m

## Seznam nemovitostí na LV

Číslo LV: 734  
Katastrální území: Veverň 610372

[Zobrazení v mapě](#)

## Vlastníci, jiní oprávnění

Vlastnické právo		
Jméno/název	Adresa	Podíl
Manhattan Development s.r.o.	U Libeňského pivovaru 63/2, Praha, Libeň, 180 00	

## Parcely

Parcelní číslo
<a href="#">230/1</a>
<a href="#">230/2</a>
<a href="#">230/3</a>
<a href="#">230/4</a>
<a href="#">230/5</a>
<a href="#">230/6</a>
<a href="#">230/7</a>
<a href="#">230/8</a>
<a href="#">231</a>
<a href="#">251/1</a>
<a href="#">251/3</a>
<a href="#">251/7</a>
<a href="#">251/8</a>
<a href="#">252</a>

## Stavby

Číslo
<a href="#">Veverň č.p. 287 na parcele 230/7</a>
<a href="#">bez čp/če na parcele 230/4</a>
<a href="#">bez čp/če na parcele 230/5</a>
<a href="#">bez čp/če na parcele 251/1</a>
<a href="#">bez čp/če na parcele 230/6</a>

## Jednotky

Na LV nejsou zapsány žádné jednotky.

Zobrazené údaje mají informativní charakter.

Nemovitost je v územním obvodu, kde státní správu katastru nemovitostí ČR vykonává [Katastrální úřad pro Jihomoravský kraj, Katastrální pracoviště Brno-město](#)

Platnost k 10.03.2011 15:08:38



N 1652

Statutární město Brno  
Magistrát města Brna  
Odbor územního plánování a rozvoje  
Kounicova 67  
601 67 Brno

MAGISTRÁT MĚSTA BRNA	
Odbor územního plánování a rozvoje	
Došlo dne:	10 - 03 - 2011
	0106 945
Č.j. MMB:	.....
Přil.:	..... V. Brně 9. března 2011

**Věc: Námítky ke konceptu územního plánu města Brna**

Ing. Viktor Hořínek, Ondrouškova 19, 635 00 Brno-Bystrc

Vlastním nemovitostí, zapsané na listu vlastnictví č. 3205 pro katastrální území Bystrc v okrese Brno-město, u katastrálního úřadu pro Jihomoravský kraj, Katastrálního pracoviště Brno-město, a to pozemků parc. č. 1723/7, 1723/8, 1723/103, 1723/104, 1723/120 a 1723/121. Tyto nemovitosti těsně přiléhají k navrhované trase rychlostní silnice R43 a výrazně by se jich dotkla též plánovaná mimoúrovňová křižovatka rychlostní silnice R43 s ulicí Obvodovou, a to tak, že v případě realizace záměru výstavby této rychlostní silnice v trase vymezené v ÚPmB Brna by byly doprovodné stavby související s touto stavbou realizovány na částech uvedených pozemků.

Jako vlastník shora uvedených nemovitostí podávám tyto námítky.

1) S realizací záměru na svých výše vymezených pozemcích nesouhlasím. Protože je záměr výstavby rychlostní silnice R 43 v územním plánu města Brna označen jako veřejně prospěšná stavba, byl bych zbaven vlastnického práva k části těchto pozemků. Navíc lze důvodně předpokládat výrazný pokles tržní hodnoty dalších částí pozemků, které mám ve vlastnictví, které by nebyly předmětem vyvlastnění.

2) Podle rozhodnutí Nejvyššího správního soudu (rozsudek 9 Ao 1/2010 – 84) nemá R 43 jako nadmístní záměr (a to již od roku 1985) oporu v nadřazené územně plánovací dokumentaci (ÚPD) a jako taková nesmí být zahrnuta do územních plánů obcí. Zatím nedošlo k žádné změně v ÚPD a to znamená, že R43 nesmí být v ÚPmB zahrnuta a to ani jako územní rezerva. Žádám, aby byla plánovaná trasa k R43 vypuštěna, jako i plánované mimoúrovňové křižovatky s napojením na stávající silniční síť včetně všech souvisejících ochranných pásem a územních rezerv.

3) Protože pořizování ÚPmB musí být v souladu se zákony, požadují, aby v daném případě bylo schváleno nové zadání ÚPmB, které bude v souladu s platnou nadřazenou ÚPD, protože pro nově pořizovaný ÚPmB tomu tak nyní není. Podle obecných zásad právního státu (čl. 1 odst. 1 Ústavy) a zákonnosti veškeré činnosti veřejné správy (čl. 2 odst. 3 Ústavy, čl. 2 odst. 2 Listiny, pro oblast veřejné správy obecně § 2 odst. 1 ve spojení s § 177 odst. 1 správního řádu) nepochybně platí, že musí-li nějaký správní akt - výstup určité činnosti orgánů veřejné moci (například územní plán obce) splňovat určité zákonem stanovené požadavky (například soulad s nadřazenou ÚPD), pak tyto požadavky musí splňovat i veškeré dílčí akty postupně vydávané v procesu pořizování. Jestliže v § 50 odst. 1 stavební zákon stanoví, že návrh ÚP je pořizován na základě schváleného zadání ÚP, pak i z této formulace v kontextu výše uvedeného zcela jednoznačně vyplývá, že i zadání ÚP musí být v souladu s nadřazenou ÚPD. Zadání ÚPmB i jeho změna byly právně chybné pro rozpor s platnou nadřazenou ÚPD. Tento rozpor byl pořizovateli i Zastupitelstvu znám a byl potvrzen již v roce 2006 usnesením a stanoviskem Ministerstva pro místní rozvoj ČR a potvrzen i výše citovaným rozsudkem NSS.

4) Právní analýza nazvaná „Vyhodnocení dopadů rozhodnutí Nejvyššího správního soudu o zrušení části ÚPmB na zpracovaný koncept Územního plánu města Brna“ z 24. 9. 2010, která byla vypracovaná na zakázku OÚPR MMB byla právní kanceláří předána ing. Leopoldové. Byla však ze strany OÚPR zcela ignorována. Požadují důsledné vypořádání této analýzy, kterou považují za součást tohoto podání a kterou OÚPR má k dispozici.

5) Protože R 43 je v Politice územního rozvoje (PÚR) vedena jako součást transevropské sítě (TEN-T), uplatní se přímo závazná legislativa EU, včetně Rozhodnutí Evropského parlamentu a rady č. 1692/96/ES (viz i Rozsudek NSS 9 Ao 2/2008-62, poslední odstavec části V) a uplatní se i PÚR čl. 23. Trasa R 43 jako součást TEN-T vedena v ÚPmB přes území sídelního útvaru Brno tyto závazné podmínky nesplňuje.

6) Celý proces pořizování změny ÚP byl vadný, protože posuzování vlivů na udržitelný rozvoj (které musí zahrnovat posuzování vlivů na životní prostředí SEA a posouzení vlivů na veřejné zdraví HIA) neobsahuje informace z dokumentu HIA zpracovaného autorizovanou osobou a je tedy nepřijatelné celkově. Opět to zakládá protiprávnost tohoto procesu pořizování ÚPmB. Požadují proto nové vypracování vlivů na udržitelný rozvoj, včetně plnohodnotného hodnocení SEA a HIA.

7) Varianta III jako jediná je založena na koncepci odvedení části dopravy na alternativní komunikaci, tedy „obchvat“ Brna mimo intravilán města. Tím se kumulativní doprava přes Brno snižuje s pozitivním dopadem na město. Je nepochybně škodlivé, když ve variantách I a II je přes intravilán města a jeho zóny pro čisté bydlení vedena naprosto nevhodně celá tranzitní doprava. Negativní hodnocení jednoznačně patří variantám I a II a ne variantě III. Z tohoto hlediska je naprosto nepřijatelné hodnocení v tabulce A.11 v kapitole 11.5.15 „Souhrnné hodnocení kvantitativních kritérií“, kde je pro položku „Řešení dopravy obecně“ variantě III přiděleno extrémní negativní hodnocení „skóre -3“, to přes její výše uvedené klady. Přitom variantám I a II je absurdně dáno maximální kladné hodnocení „skóre +6“, přestože obě tyto varianty chybně zavlékají do intravilánu města tranzitní dopravu s dopadem na zhoršení již dlouhodobě nadlimitně zatížené oblasti Brno-Bosonohy. Pokud je tato situace opravena na kladné hodnocení „skóre +3“, pro variantu III a na logicky záporné hodnocení „skóre -3“ pro varianty I a II, a to jen v této jedné položce hodnocení, pak se pořadí variant zcela převrací. Postup hodnocení ve Vyhodnocení SEA je zásadně chybný a viditelně účelově aplikovaný.

8) Tvrzení o provedeném hodnocení EIA pro úsek R43 od D1 po Kuřim je nepravdivé, neboť toto posuzování se nedostalo ani do fáze posudku a bylo pro vážné vady dvakrát vráceno k přepracování a nakonec bylo posuzování podle zákona 244/1992 Sb., přerušeno na úrovni vrácené dokumentace.

9) Jakým způsobem je řešena ve var. I a II doprovodná komunikace k rychlostní silnici R43 v bystrcké trase v oblasti Kníniček a Bystřce? Kudy je plánováno svedení dopravy z R43 v případě havarie např. v plánovaném tunelu v Bystřci? Kudy budou jezdit vozidla směrem na Bosonohy, která nesplňují podmínky pro pohyb po rychlostní komunikaci?

10) Zcela v rozporu se závazným rozhodnutím Evropského parlamentu a rady 2004/54/EC je návrh tunelu v MČ Bystřce na trase TEN-T. Vůbec nebylo toto závazné rozhodnutí Evropského parlamentu citováno.

Ing. Viktor Hořínek, Ondrouškova 19, 635 00 Brno-Bystrc





územní plán města Brna

MAGISTRÁT MĚSTA BRNA  
ODBOR ÚZEMNÍHO PLÁNOVÁNÍ A  
ROZVOJE

N 1627

Pořadové č. námítky	N/.....
Odbor	MAGISTRÁT MĚSTA BRNA územní plánování a rozvoj
Došlo	10-03-2011
Číslo jevy	1106/949
Příloha:	

## NÁMITKA KE KONCEPTU ÚZEMNÍHO PLÁNU MĚSTA BRNA

podle ustanovení § 48 odst. 2 zákona č. 183/2006 Sb., o územním plánování a stavebním řádu (stavební zákon) v platném znění

### I. Identifikační údaje vlastníka/zástupce veřejnosti podávajících námítku

Jméno, příjmení fyzické osoby/ název právnické osoby	PRAKOM Brno, a.s.	
Adresa / sídlo	Komárovské nábřeží 465/10, 617 00 BRNO	
Identifikace vlastněné nemovitosti	p.č. 971, 972, 973/1, 973/2, 973/3, 974/1, 974/2, 974/3, 975, 999, 1000/1, 1000/2, 1000/3	
Podává-li věcně shodnou námítku více navrhovatelů, jsou údaje o nich (jméno, příjmení, adresa a identifikace vlastněné nemovitosti) uvedeny v samostatných přílohách	<input type="checkbox"/> ano	<input type="checkbox"/> ne

### II. Upřesnění obsahu námítky

k návrhu řešení		k procesu požizování	
textové části	grafické části		
<input type="checkbox"/> ano <input checked="" type="checkbox"/> ne	<input checked="" type="checkbox"/> ano <input type="checkbox"/> ne	<input type="checkbox"/> ano	<input checked="" type="checkbox"/> ne

### III. Údaje o uplatněné námítce k variantě (variantám) konceptu

I.  II.  III.

Městská část	BRNO - J14
Katastrální území	KOMÁROV
Parcelní čísla pozemků (adresa nemovitosti, doplňující popis lokality)	p.č. 971, 972, 973/1, 973/2, 973/3, 974/1, 974/2, 974/3, 975, 999, 1000/1, 1000/2, 1000/3, KOMÁROVSKÉ NÁB. 10, BRNO
Obsah námítky	viz příloha

### IV. Grafická příloha k námítce

ano  
 ne

### V. Ostatní přílohy

- zmocnění zástupce veřejnosti, ve smyslu § 23 odst.2 a 3 stavebního zákona  ano  ne

### VI. Preference varianty konceptu

I. varianta  II. varianta  III. varianta

**PRAKOM Brno, a.s.**  
Komárovské nábřeží 10  
617 00 Brno

V ..... dne 10.3.2011  
Ing. Jitka Bartová  
podpis vlastníka / zástupce veřejnosti PRAKOM Brno, a.s.

Vyplněný formulář zašlete nejpozději do 10.3.2011 na adresu :

Magistrát města Brna, Odbor územního plánování a rozvoje, Kounicova 67, 601 67 Brno


(viz veřejná vyhláška)

Obsah námítky:

Nesouhlasíme se zařazením výše uvedených pozemků do ploch přestavby pro veřejnou vybavenost (varianta I.) ani do ploch přestavby na plochy smíšené obytné (var. II. a III.). Na těchto pozemcích je umístěna velkokapacitní prádelna, která zajišťuje praní prádla zejména pro nemocnice, domovy důchodců, hotely, penziony, sociální ústavy i pro občany.

Tato prádelna vytvořila cca 200 pracovních míst v atraktivní vzdálenosti od kapacitních ploch bydlení a je v této lokalitě dlouhodobě stabilizovaná.

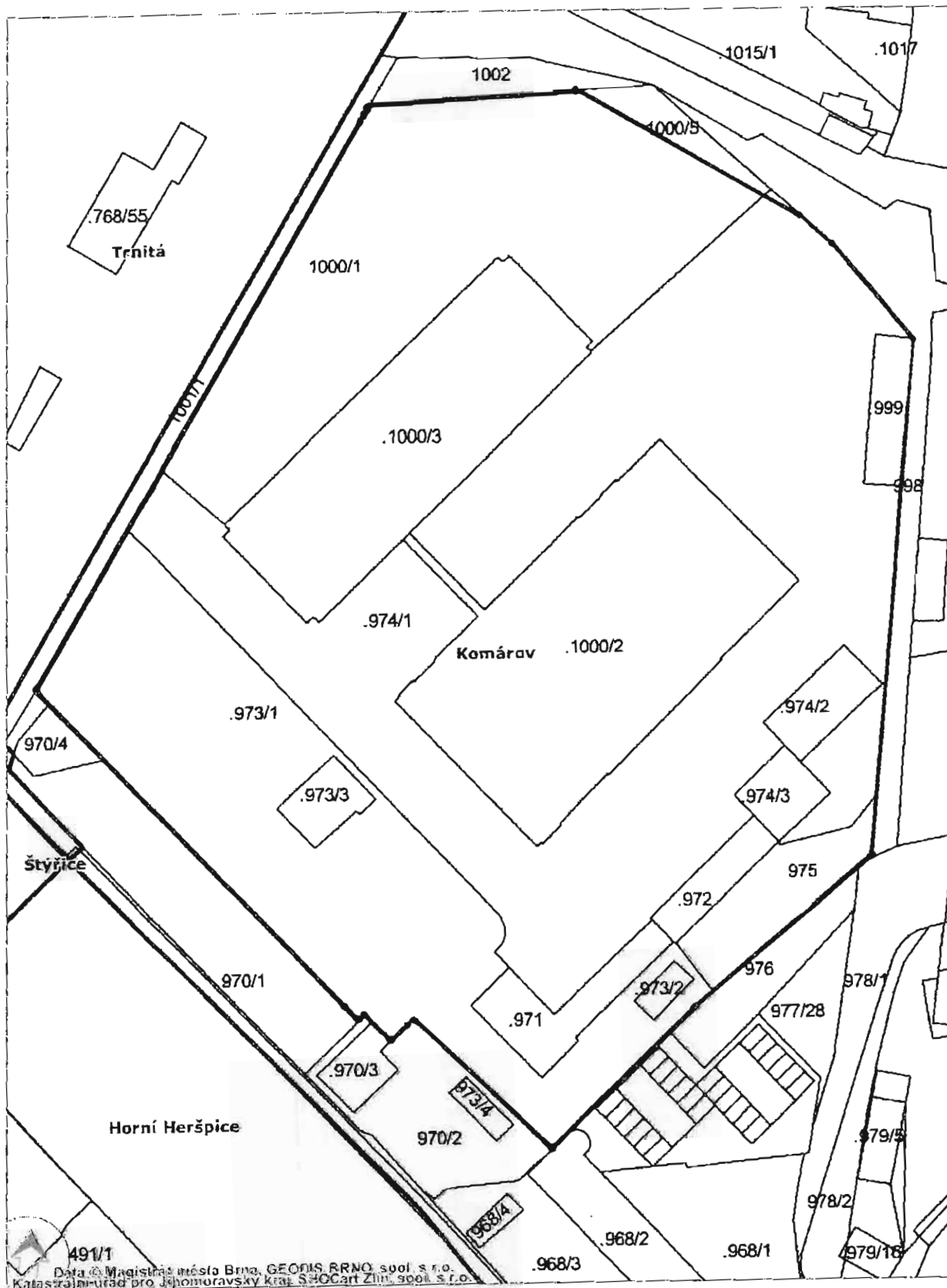
Požadujeme proto, aby nový územní plán tuto skutečnost zohlednil a zařadil areál do stabilizované plochy odpovídající současnému funkčnímu využití.



Ing. Jitka Bártová,  
místopředsedkyně představenstva  
PRAKOM Brno, a. s.

**PRAKOM Brno, a. s.**  
Komárovské nábřeží 10  
617 00 Brno

Tisk Mapy



1:1290

HRANICE AREÁLU PRAKOM Brno, a.s.

N 1707



MAGISTRÁT MĚSTA BRNA  
ODBOR ÚZEMNÍHO PLÁNOVÁNÍ A  
ROZVOJE

Pořadové č. námítky	N/.....
MAGISTRÁT MĚSTA BRNA Odbor územního plánování a rozvoje	

Doslo dne: 10. 03. 2011

Č.j. MMB: 0106/VT  
MĚSTA BRNA

## NÁMITKA KE KONCEPTU ÚZEMNÍHO PLÁNU

podle ustanovení § 48 odst. 2 zákona č. 183/2006 Sb., o územním plánování a stavebním řádu (stavební zákon) v platném znění

### I. Identifikační údaje vlastníka/zástupce veřejnosti podávajících námítku

Jméno, příjmení fyzické osoby/ název právnické osoby	Ing. Miroslav Štěrňák
Adresa / sídlo	Polárensko 19, Brno 62100
Identifikace vlastněné nemovitosti	pozemek

Podává-li věcně shodnou námítku více navrhovatelů, jsou údaje o nich (jméno, příjmení, adresa a identifikace vlastněné nemovitosti) uvedeny v samostatných přílohách  ano  ne

### II. Upřesnění obsahu námítky

k návrhu řešení		k procesu pořizování	
textové části	grafické části		
<input checked="" type="checkbox"/> ano <input type="checkbox"/> ne	<input type="checkbox"/> ano <input checked="" type="checkbox"/> ne	<input type="checkbox"/> ano <input checked="" type="checkbox"/> ne	

### III. Údaje o uplatněné námítce k variantě (variantám) konceptu I. II. III.

Městská část	Brno - Černé Pole
Katastrální území	Černé Pole
Parcelní čísla pozemků (adresa nemovitosti, doplňující popis lokality)	465/40 ; 465/184
Obsah námítky	Námítka se týká varianty 1, 2 a 3. Po textové části regulativu komerční vykovenosti - V Začítáme u doplnění Formulace "Velkoobchod" vždy za slovo "malobchod" tedy nové Formulace budou vždy "malobchod a velkoobchod".

IV. Grafická příloha k námítce	<input type="checkbox"/> ano <input checked="" type="checkbox"/> ne
-----------------------------------	--

V. Ostatní přílohy - zmocnění zástupce veřejnosti, ve smyslu § 23 odst. 2 a 3 stavebního zákona	<input type="checkbox"/> ano <input checked="" type="checkbox"/> ne
--	---

VI. Preference varianty konceptu	<input type="checkbox"/> I. varianta <input type="checkbox"/> II. varianta <input checked="" type="checkbox"/> III. varianta
----------------------------------	--

V Brno dne 9. 3. 2011	 podpis vlastníka / zástupce veřejnosti
-----------------------	--

Vyplněný formulář zašlete nejpozději do 10.3.2011 na adresu :

Magistrát města Brna, Odbor územního plánování a rozvoje, Kounicova 67, 601 67 Brno  
(viz veřejná vyhláška)



N 1706



MAGISTRÁT MĚSTA BRNA  
ODBOR ÚZEMNÍHO PLÁNOVÁNÍ A  
ROZVOJE

územní plán města Brna

Pořadové č. námítky

N/.....

MAGISTRÁT MĚSTA BRNA  
Odbor územního plánování a rozvoje

Dne 10. 03. 2011

0106960

C. 11111111

## NÁMITKA KE KONCEPTU ÚZEMNÍHO PLÁNU MĚSTA BRNA

podle ustanovení § 48 odst. 2 zákona č. 183/2006 Sb., o územním plánování a stavebním řádu (stavební zákon) v platném znění

### I. Identifikační údaje vlastníka/zástupce veřejnosti podávajících námítku

Jméno, příjmení fyzické osoby/  
název právnické osoby

Tomáš Bureš

Adresa / sídlo

Sušilova 2004, 680 01 Boskovice

Identifikace vlastněné  
nemovitosti

pozemek

Podává-li věcně shodnou námítku více navrhovatelů, jsou údaje o nich (jméno, příjmení, adresa a identifikace vlastněné nemovitosti) uvedeny v samostatných přílohách

ano  
 ne

### II. Upřesnění obsahu námítky

k návrhu řešení

k procesu pořizování

textové části

 ano  ne

grafické části

 ano  ne ano  ne

### III. Údaje o uplatněné námítce k variantě (variantám) konceptu

 I.  II.  III.

Městská část

Brno - C. Pole

Katastrální území

Černá Pole

Parcelní čísla pozemků  
(adresa nemovitosti,  
doplňující popis lokality)

465/81

Obsah námítky

Námítka pro var. I

Námítka pro var. II

Námítka pro var. III

Do textové části regulačního plánu komerční, obchodní - W. Zadáme o doplnění formulace, velkoobchod "vždy za slovo, maloobchod" Formulace bude vždy ".... maloobchod a velkoobchod..."  
V případě, že nebude vyhoveno zadání o přesun celé navrhované rozvojové plochy CP-3 do funkční plochy X/v/3.  
Zadáme o přesun celé navrhované rozvojové plochy CP-3 do funkční plochy X/v/3.  
Detto " " " "

IV. Grafická příloha  
k námítce

ano  
 ne

### V. Ostatní přílohy

- zmocnění zástupce veřejnosti, ve smyslu § 23 odst. 2 a 3 stavebního zákona  ano  ne

### VI. Preference varianty konceptu

 I. varianta II. varianta III. varianta

v 9. 03. dne 2011

(Florentin podle plně  
moci ze dne 24. 11. 2011  
podpis vlastníka / zástupce veřejnosti

Vyplněný formulář zašlete nejpozději do 10.3.2011 na adresu :

Magistrát města Brna, Odbor územního plánování a rozvoje, Kounicova 67, 601 67 Brno  
(viz veřejná vyhláška)





MAGISTRÁT MĚSTA BRNA  
ODBOR ÚZEMNÍHO PLÁNOVÁNÍ A  
ROZVOJE

Pořadové č. námítky	N/.....
---------------------	---------

## NÁMITKA KE KONCEPTU ÚZEMNÍHO PLÁNU MĚSTA BRNA

podle ustanovení § 48 odst. 2 zákona č. 183/2006 Sb., o územním plánování a stavebním řádu (stavební zákon) v platném znění

### I. Identifikační údaje vlastníka/zástupce veřejnosti podávajících námítku

Jméno, příjmení fyzické osoby/ název právnické osoby	Tomáš Bureš		
Adresa / sídlo	Pušilova 2007, 680 01 Boskovice		
Identifikace vlastněné nemovitosti	pozemek		

Podává-li věcně shodnou námítku více navrhovatelů, jsou údaje o nich (jméno, příjmení, adresa a identifikace vlastněné nemovitosti) uvedeny v samostatných přílohách  ano  ne

### II. Upřesnění obsahu námítky

k návrhu řešení		k procesu pořizování	
textové části	grafické části		
<input type="checkbox"/> ano <input checked="" type="checkbox"/> ne	<input type="checkbox"/> ano <input checked="" type="checkbox"/> ne	<input type="checkbox"/> ano <input checked="" type="checkbox"/> ne	<input type="checkbox"/> ano <input checked="" type="checkbox"/> ne


### III. Údaje o uplatněné námítce k variantě (variantám) konceptu I. II. III.

Městská část	Brno C. Pole
Katastrální území	Černá Pole
Parcelní čísla pozemků (adresa nemovitosti, doplňující popis lokality)	465/83
Obsah námítky	<p>Námítka pro variant I - po dotčení části regulace ploch domovního zastavení - W. Zádane o objemu pro malobýho "výhledu" a stou "malobýho" formace v ústředí "malobýho" a "malobýho" v případě, že nebude vyhovět zádane o přesun celé navržené rozvojové plochy CT-3 do funkční plochy X/v/3. Zádane o přesun celé navržené rozvojové plochy CT-3 do funkční plochy X/v/3.</p> <p>Námítka pro var II - Zádane o přesun celé navržené rozvojové plochy CT-3 do funkční plochy X/v/3.</p> <p>Námítka pro var III - Zádane o přesun celé navržené rozvojové plochy CT-3 do funkční plochy X/v/3.</p>

IV. Grafická příloha k námítce	<input type="checkbox"/> ano <input type="checkbox"/> ne
--------------------------------	--

V. Ostatní přílohy - zmocnění zástupce veřejnosti, ve smyslu § 23 odst.2 a 3 stavebního zákona	<input type="checkbox"/> ano <input type="checkbox"/> ne
--	--

VI. Preference varianty konceptu	<input type="checkbox"/> I. varianta <input type="checkbox"/> II. varianta <input type="checkbox"/> III. varianta
----------------------------------	---

V ..... dne .....  
 Jiří Florea podle plné moci  
 podpis vlastníka / zástupce veřejnosti ke dne 24. 11. 2010

Vyplněný formulář zašlete nejpozději do 10.3.2011 na adresu :  
 Magistrát města Brna, Odbor územního plánování a rozvoje, Kounicova 67, 601 67 Brno  
 (viz veřejná vyhláška)



# GENERÁLNÍ PLNÁ MOC

## K ZASTUPOVÁNÍ MAJITELE POZEMKU

**Tomáš Bureš**, r.č. 670513/0179  
bytem Sušilova 2007, 680 01 Boskovice,  
(dále jen **zmocnitel**),

vlastník níže uvedených nemovitostí,  
v kat.území Černá Pole zapsané na LV 58 p.č. 465/81 o výměře 1306 m<sup>2</sup> a p.č. 465/83 o výměře 30 m<sup>2</sup> v 1/3 (dále jen „pozemky“), vše zapsáno u Katastrálního úřadu pro Jihomoravský kraj, Katastrální pracoviště Brno – město

udělujem tímto

### **generální plnou moc**

JUDr. Tomášovi Floreánovi  
bytem tř.kpt.Jaroše 39a/1946, 602 00 Brno  
(dále jen **zmocněnec**)


ke všem úkonům, jednáním a ke zastupování zmocnitele ve všech právních věcech včetně zastupování před všemi orgány, organizacemi, zastupování ve věcech soudních, správních a exekuce, jednání se všemi dalšími fyzickými osobami, dále ve správních řízeních v souvislosti s přípravou stavby na mých a přilehlých pozemcích, dále s přípravou výstavby související infrastruktury a přeložkami inženýrských sítí v k.ú. Č.Pole, zejména v řízeních o změně územního plánu týkající se předmětných nemovitostí, v řízeních o vydání rozhodnutí o umístění stavby, dále v řízení dle zákona 100/2001 Sb., o posuzování vlivů na životní prostředí, dále v řízeních souvisejících s vydáním souhlasného rozhodnutí s případným kácením dřevin rostoucích mimo les na předmětných nemovitostech a v řízeních souvisejících s trvalým či dočasným vynětím předmětných nemovitostí ze Zemědělského půdního fondu. Tato plná moc se vztahuje na výše uvedená řízení u všech dotčených příslušných správních úřadů, správních orgánů, institucí, právnických a fyzických osob.

Zmocněnec je oprávněn jménem zmocnitele v souvislosti s předmětem této plné moci podávat návrhy, doplňovat je, jednat se všemi dotčenými správními úřady a orgány veřejné moci, podepisovat veškeré písemnosti pro úřední jednání, podávat opravné prostředky, vzdávat se odvolání proti rozhodnutí správních úřadů a přijímat jménem zmocnitele doručované písemnosti.

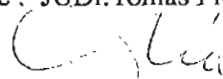
Zmocněnec není oprávněn v souvislosti s předmětem této plné moci uzavírat jménem zmocnitele dohody, přijímat a poskytovat plnění.

Dne : 24.11.2010

Zmocnitel : Tomáš Bureš



Zmocněnec : JUDr. Tomáš Floreán



Plnou moc v plném rozsahu přijímám

# GENERÁLNÍ PLNÁ MOC

## K ZASTUPOVÁNÍ MAJITELE POZEMKU

**Vladislav Bureš**, r.č. 620503/1514  
bytem U Spravedlnosti 250, 679 11 Doubravice nad Svitavou  
(dále jen **zmocnitel**),

vlastník níže uvedených nemovitostí,  
v kat.území Černá Pole zapsané na LV 58 p.č. 465/81 o výměře 1306 m<sup>2</sup> a p.č. 465/83 o výměře 30 m<sup>2</sup> v 1/3 (dále jen „pozemky“), vše zapsáno u Katastrálního úřadu pro Jihomoravský kraj, Katastrální pracoviště Brno – město

udělujem tímto

### generální plnou moc

JUDr.Tomášovi Floreánovi  
bytem tř.kpt.Jaroše 39a/1946, 602 00 Brno  
(dále jen **zmocněnec**)

**ke všem úkonům, jednáním a ke zastupování zmocnitele ve všech právních věcech včetně zastupování před všemi orgány, organizacemi, zastupování ve věcech soudních, správních a exekuce, jednání se všemi dalšími fyzickými osobami, dále ve správních řízeních v souvislosti s přípravou stavby na mých a přilehlých pozemcích, dále s přípravou výstavby související infrastruktury a přeložkami inženýrských sítí v k.ú. Č.Pole, zejména v řízeních o změně územního plánu týkající se předmětných nemovitostí, v řízeních o vydání rozhodnutí o umístění stavby, dále v řízení dle zákona 100/2001 Sb., o posuzování vlivů na životní prostředí, dále v řízeních souvisejících s vydáním souhlasného rozhodnutí s případným kácením dřevin rostoucích mimo les na předmětných nemovitostech a v řízeních souvisejících s trvalým či dočasným vynětím předmětných nemovitostí ze Zemědělského půdního fondu. Tato plná moc se vztahuje na výše uvedená řízení u všech dotčených příslušných správních úřadů, správních orgánů, institucí, právnických a fyzických osob.**

Zmocněnec je oprávněn jménem zmocnitele v souvislosti s předmětem této plné moci podávat návrhy, doplňovat je, jednat se všemi dotčenými správními úřady a orgány veřejné moci, podepisovat veškeré písemnosti pro úřední jednání, podávat opravné prostředky, vzdávat se odvolání proti rozhodnutí správních úřadů a přijímat jménem zmocnitele doručované písemnosti.


Zmocněnec není oprávněn v souvislosti s předmětem této plné moci uzavírat jménem zmocnitele dohody, přijímat a poskytovat plnění.

Zmocněnec je oprávněn stanovit si zástupce podle této plné moci.

Dne : 26.11.2010

Zmocnitel : Vladislav Bureš

Zmocněnec : JUDr.Tomáš Floreán



Plnou moc v plném rozsahu přijímám

# GENERÁLNÍ PLNÁ MOC

## K ZASTUPOVÁNÍ MAJITELE POZEMKU

**Jan Bedaň, r.č.**

Bytem Cigánov 127, 696 15 Čejkovice,  
/ dále jen zmocnitel/

Vlastník níže uvedených nemovitostí,  
v kat.území Černá Pole zapsané na LV 58 p.č. 465/81 o výměře 1306 m<sup>2</sup> v 1/3 (dále jen „pozemky“),  
vše zapsáno u Katastrálního úřadu pro Jihomoravský kraj, Katastrální pracoviště Brno – město.

(dále jen **zmocnitel**)

uděluje tímto

**generální plnou moc**

**JUDr. Tomáš Floreán,**

**Bytem tř.kpt.Jaroše 39a/1946, 602 00 Brno**

/dále jen zmocněnec/

ke všem úkonům, jednáním a zastupování zmocnitele ve všech právních věcech včetně zastupování před všemi orgány, organizacemi, zastupování ve věcech soudních, správních a exekuce, jednání se všemi dalšími fyzickými osobami, dále ve správních řízeních v souvislosti s přípravou stavby na svých a přilehlých pozemcích, dále s přípravou výstavby související infrastruktury a přeložkami inženýrských sítí v k.ú. Č.Pole zejména v řízeních o změně územního plánu týkající se předmětných nemovitostí, v řízeních o vydání rozhodnutí o umístění stavby, dále v řízení dle zákona 100/2001 Sb., o posuzování vlivů na životní prostředí, dále v řízeních souvisejících s vydáním soublasného rozhodnutí s případným kácením dřevin rostoucích mimo les na předmětných nemovitostech a v řízeních souvisejících s trvalým či dočasným vynětím předmětných nemovitostí ze Zemědělského půdního fondu. Tato plná moc se vztahuje na výše uvedená řízení u všech dotčených příslušných správních úřadů, správních orgánů, institucí, právnických a fyzických osob.

Zmocněnec je oprávněn jménem zmocnitelů v souvislosti s předmětem této plné moci podávat návrhy, doplňovat je, jednat se všemi dotčenými správními úřady a orgány veřejné moci, podepisovat veškeré písemnosti pro úřední jednání, podávat opravné prostředky, vzdávat se odvolání proti rozhodnutí správních úřadů a přijímat jménem zmocnitelů doručované písemnosti.


Zmocněnec není oprávněn v souvislosti s předmětem této plné moci uzavírat jménem zmocnitele dohody, přijímat a poskytovat plnění.

Dne : 08.11.2010

Zmocnitel : Jan Bedaň



Zmocněnec : Plnou moc přímám  
v plném rozsahu : JUDr. Tomáš Floreán



N 1732



územní plán města Brna

MAGISTRÁT MĚSTA BRNA  
ODBOR ÚZEMNÍHO PLÁNOVÁNÍ A  
ROZVOJE

Pořadové č. námítky	N/.....
MAGISTRÁT MĚSTA BRNA Odbor územního plánování a rozvoje	
Došlo dne:	10-03-2011
č. MMB:	1106 966

### NÁMITKA KE KONCEPTU ÚZEMNÍHO PLÁNU MĚSTA BRNA

podle ustanovení § 48 odst. 2 zákona č. 183/2006 Sb., o územním plánování a stavebním řádu (stavební zákon) v platném znění

#### I. Identifikační údaje vlastníka/zástupce veřejnosti podávajících námítku

Jméno, příjmení fyzické osoby/ název právnické osoby	MILOŠ ŠKRDLIK PETR UŠKA
Adresa / sídlo	Nápl. bříru, č.p. 671
Identifikace vlastněné nemovitosti	budova (samoobsluha potravin) a pozemky
Podává-li věcně shodnou námítku více navrhovatelů, jsou údaje o nich (jméno, příjmení, adresa a identifikace vlastněné nemovitosti) uvedeny v samostatných přílohách	<input type="checkbox"/> ano <input checked="" type="checkbox"/> ne

#### II. Upřesnění obsahu námítky

k návrhu řešení		k procesu pořizování	
textové části	grafické části		
<input checked="" type="checkbox"/> ano <input type="checkbox"/> ne	<input checked="" type="checkbox"/> ano <input type="checkbox"/> ne	<input type="checkbox"/> ano <input type="checkbox"/> ne	<input type="checkbox"/> ano <input type="checkbox"/> ne

#### III. Údaje o uplatněné námítkě k variantě (variantám) konceptu

Městská část	BENO - STŘED	<input checked="" type="checkbox"/> I. <input checked="" type="checkbox"/> II. <input checked="" type="checkbox"/> III.
Katastrální území	STRÁNICE	
Parcelní čísla pozemků (adresa nemovitosti, doplňující popis lokality)	parcely 413	

Obsah námítky

Jsemi spoluvlastníkem pozemků a budov, které slouží veřejnosti, NÁVRH ÚZEMNÍHO PLÁNU ANI V JEDNÉ VARIANTE NĚM NEBAVA ZÁRUKU TRVALEHO PROVOZOVÁNÍ TĚTO SLUŽBY,  
ŽÁDÁME, ABY PLOCHA SAMOBSLUHY BYLA UVEDENA JAKO PLOCHA VEŘEJNÉ UYBAVENOSTI (JAKO OBCHOD).  
VNÁVĚHU JE PLOCHA NAVRHOVÁNA JAKO ZELEN.

IV. Grafická příloha k námítkě	<input type="checkbox"/> ano <input checked="" type="checkbox"/> ne
V. Ostatní přílohy - zmocnění zástupce veřejnosti, ve smyslu § 23 odst.2 a 3 stavebního zákona	<input type="checkbox"/> ano <input type="checkbox"/> ne
VI. Preference varianty konceptu	<input type="checkbox"/> I. varianta <input type="checkbox"/> II. varianta <input type="checkbox"/> III. varianta

v Brně dne 8/3/2011

*[Podpis]*  
podpis vlastníka / zástupce veřejnosti

Vypištěný formulář zašlete nejpozději do 10.3.2011 na adresu :  
Magistrát města Brna, Odbor územního plánování a rozvoje, Kounicova 67, 601 67 Brno  
(viz veřejná vyhláška)



MAGISTRÁT MĚSTA BRNA  
ODBOR ÚZEMNÍHO PLÁNOVÁNÍ A  
ROZVOJE

MAGISTRÁT MĚSTA BRNA  
Odbor územního plánování a rozvoje

Došlo dne: 10-03-2011


Č.j. MMB: 0106 972

Příl. ....

Pořadové č. námítky

N/.....

N 2051

<b>NÁMITKA</b>	
<b>KE KONCEPTU ÚZEMNÍHO PLÁNU MĚSTA BRNA</b>	
<i>podle ustanovení § 48 odst. 2 zákona č. 183/2006 Sb., o územním plánování a stavebním řádu (stavební zákon) v platném znění</i>	
<b>I. Identifikační údaje vlastníka/zástupce veřejnosti podávající námítku</b>	
Jméno, příjmení fyzické osoby/ název právnické osoby	Manhattan Development s.r.o.
Adresa / sídlo	U Libeňského pivovaru 63/2, Praha, PSČ 180 00
Identifikace vlastněné nemovitosti	Pozemek, budova na pozemku
Podává-li věcně shodnou námítku více navrhovatelů, jsou údaje o nich (jméno, příjmení, adresa a identifikace vlastněné nemovitosti) uvedeny v samostatných přílohách	<input type="checkbox"/> ano <input checked="" type="checkbox"/> ne
<b>II. Upřesnění obsahu námítky</b>	
k návrhu řešení	k procesu pořizování
textové části <input checked="" type="checkbox"/> ano <input type="checkbox"/> ne	grafické části <input checked="" type="checkbox"/> ano <input type="checkbox"/> ne
	<input type="checkbox"/> ano <input type="checkbox"/> ne
<b>III. Údaje o uplatněné námítce k variantě (variantám) konceptu</b> <input checked="" type="checkbox"/> I. <input type="checkbox"/> II. <input type="checkbox"/> III.	
Městská část	Brno - Bystrc
Katastrální území	Bystrc
Parcelní čísla pozemků (adresa nemovitosti, doplňující popis lokality)	5881, 6425, 1142/34, 1142/37
Obsah námítky	- viz. samostatná příloha
<b>IV. Grafická příloha k námítce</b>	<input checked="" type="checkbox"/> ano <input type="checkbox"/> ne
<b>V. Ostatní přílohy - zmocnění zástupce veřejnosti, ve smyslu § 23 odst. 2 a 3 stavebního zákona</b>	<input type="checkbox"/> ano <input checked="" type="checkbox"/> ne
<b>VI. Preference varianty konceptu</b>	<input type="checkbox"/> I. varianta <input type="checkbox"/> II. varianta <input type="checkbox"/> III. varianta
v Brně ..... dne 9.3.2011	 ..... podpis vlastníka / zástupce veřejnosti
Vyplněný formulář zašlete <b>nejpozději do 10.3.2011</b> na adresu : <b>Magistrát města Brna, Odbor územního plánování a rozvoje, Kounicova 67, 601 67 Brno</b> (viz veřejná vyhláška)	

#### **Příloha k námitce ke konceptu územního plánu města Brna**

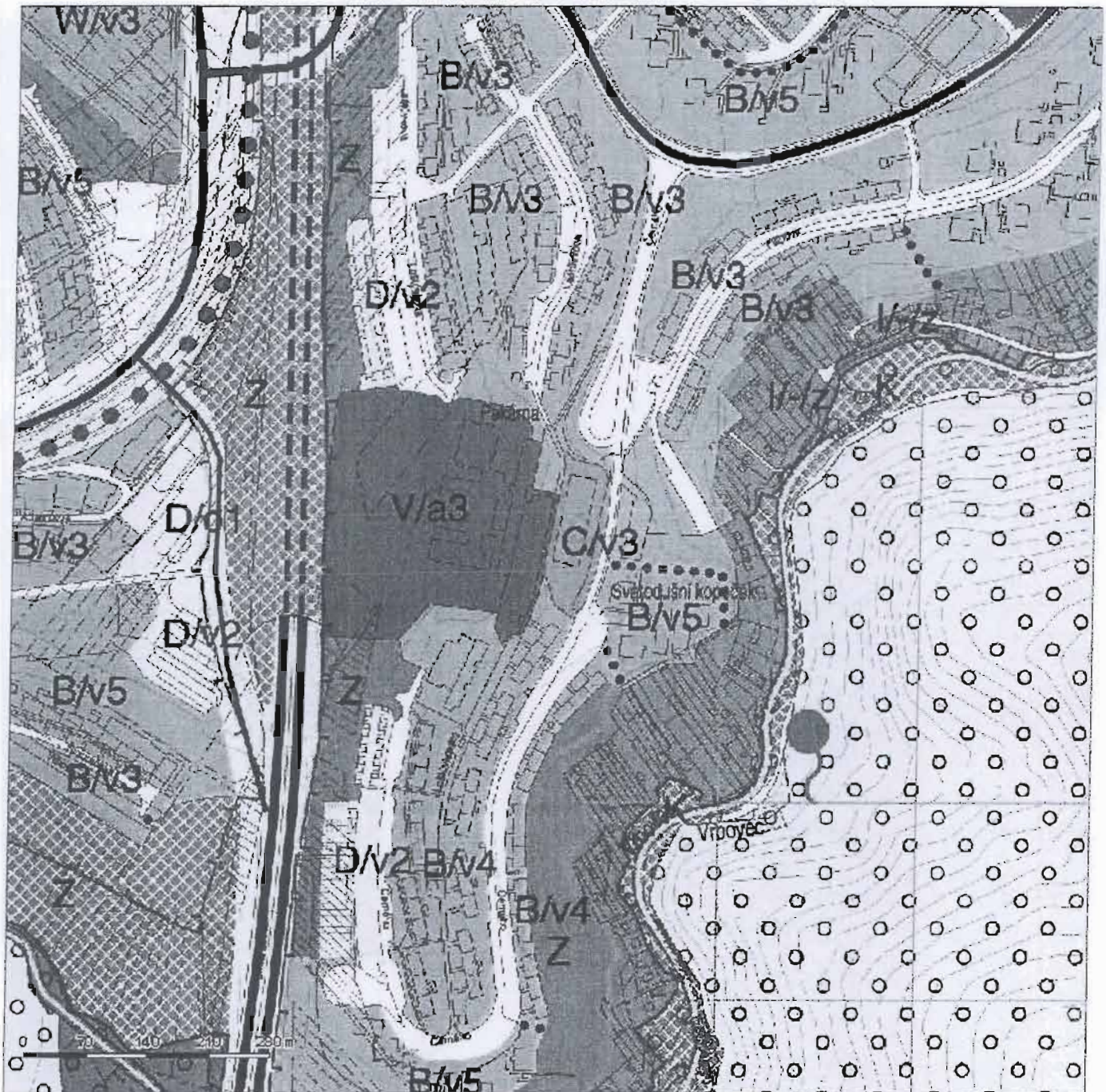
Podatel jako vlastník stavby dotčené návrhem veřejně prospěšných staveb, veřejně prospěšných opatření a zastavitelných ploch tímto podává v souladu s ustanovením § 48 odst. 2 zákona č. 183/2006 Sb., o územním plánování a stavebním řádu (stavební zákon) následující námitky, které odůvodňuje takto:

- 1) Uplatňujeme námitku ke grafické části návrhu
  - je uvedeno, že se u dotčených pozemků jedná o stabilizované plochy, nikoliv o plochy přestavby či plochy zastavitelné, přestože dle změny platného Územního plánu města Brna byly plochy na návrh podatele změněny v r. 2010 na plochy návrhové, a to v souvislosti s plánovaným záměrem podatele.
  - požadujeme začlenění ploch do ploch přestavby/ploch zastavitelných.
  
- 2) Uplatňujeme námitku k výškové úrovni zástavby pro plochu C/v3
  - požadujeme výškovou úroveň zástavby v rozpětí „5“, tj. 12 až 28 metrů, nebo vyšší v závislosti na další námitce (bod 3).
  
- 3) Uplatňujeme námitku, že v textové části chybí definice pater umístěných ve svahu
  - Požadujeme přesnou definici pater umístěných ve svahu

Upřesnění identifikace vlastněné nemovitosti - jedná se o budovu č.p. 832 na pozemku parc.č. 5881 v k.ú. Bystrc + výše uvedené pozemky



B | R | N | O





**d - rodinná volná****a - areálová****o - stavebně omezená****SPECIFIKACE VÝŠKOVÉ ÚROVNĚ ZÁSTAVBY**

Výšková regulace zástavby je nezbytná pro ochranu jak urbanistických hodnot města, tak volné krajiny spoluvytvářející jedinečnou hodnotu uspořádání města. Vedle ochrany panoramatu města reguluje spolu se specifikací plošného uspořádání intenzitu využití území.

Je dána pětí výškovými úrovněmi, stanovenými zejména s ohledem na potřeby ochrany historických, prostorových a krajinných hodnot území. Účelem stanovení těchto podmínek je vytvoření vyváženého obrazu města, který navazuje na hodnoty své stavební historie a harmonicky začleňuje zástavbu do krajinného prostředí.

Použité specifikace:

- 1 - výškové rozpětí 3 až 7 m
- 2 - výškové rozpětí 3 až 10 m
- 3 - výškové rozpětí 6 až 16 m
- 4 - výškové rozpětí 9 až 22 m
- 5 - výškové rozpětí 12 až 28 m



ČESKÁ  
POŠTA

**POSTFAX**  
(BUREAUFAX)

B. Odesílatel (včetně PSC) / Sender (incl. postal code)	
Manhattan Development s.r.o. U Libečského pivovaru 63/2 18000 Praha	
Telefon / Phone	
Telefax	

11-148 B

1. Podací pošta / Originating office		
<b>POŠTA BRNO 2</b> Telefon / Phone		
2. Vysílací stanice / Sending office		3. Číslo dokumentu / Document No.
<b>POSTFAX BRNO 2</b> 542 217 130		Pt
4. Stran / Pages	5. Odesláno / Date (and time) Podání / Acceptance	6. NOD / DE
6	542 217 130 10.11.2011 18:33	
7. Způsob doručení a služ. poznámky / Delivery mode		
<input checked="" type="checkbox"/>		
8. Adresa (včetně PSC) / Addressee (incl. postal code)		
MTD - OUPR Kounicova 67 60267 Brno		
Telefon / Phone		
Telefax		
542 17 4425		

PTC, a.s. Praha



MAGISTRÁT MĚSTA BRNA  
ODBOR ÚZEMNÍHO PLÁNOVÁNÍ A  
ROZVOJE

MAGISTRÁT MĚSTA BRNA  
Odbor územního plánování a rozvoje

Došic čne. 10 -03- 2011

Č.j. MMB:

0106 979

Přil.:

Pořadové č. námítky

N.....

N 2050

<b>NÁMITKA</b>	
<b>KE KONCEPTU ÚZEMNÍHO PLÁNU MĚSTA BRNA</b>	
<i>podle ustanovení § 48 odst. 2 zákona č. 183/2006 Sb., o územním plánování a stavebním řádu (stavební zákon) v platném znění</i>	
<b>I. Identifikační údaje vlastníka/zástupce veřejnosti podávajících námítku</b>	
Jméno, příjmení fyzické osoby/ název právnické osoby	Manhattan Development s.r.o.
Adresa / sídlo	U Libeňského pivovaru 63/2, Praha, PSČ 180 00
Identifikace vlastněné nemovitosti	Pozemek, budova na pozemku
Podává-li věcně shodnou námítku více navrhovatelů, jsou údaje o nich (jméno, příjmení, adresa a identifikace vlastněné nemovitosti) uvedeny v samostatných přílohách	<input type="checkbox"/> ano <input checked="" type="checkbox"/> ne
<b>II. Upřesnění obsahu námítky</b>	
k návrhu řešení	k procesu pořizování
textové části <input checked="" type="checkbox"/> ano <input type="checkbox"/> ne	grafické části <input checked="" type="checkbox"/> ano <input type="checkbox"/> ne
	<input type="checkbox"/> ano <input type="checkbox"/> ne
<b>III. Údaje o uplatněné námítce k variantě (variantám) konceptu</b> <input type="checkbox"/> I. <input type="checkbox"/> II. <input checked="" type="checkbox"/> III.	
Městská část	Brno - Bystrc
Katastrální území	Bystrc
Parcelní čísla pozemků (adresa nemovitosti, doplňující popis lokality)	5881, 6425, 1142/34, 1142/37
Obsah námítky	- viz. samostatná příloha
<b>IV. Grafická příloha k námítce</b>	<input checked="" type="checkbox"/> ano <input type="checkbox"/> ne
<b>V. Ostatní přílohy - zmocnění zástupce veřejnosti, ve smyslu § 23 odst.2 a 3 stavebního zákona</b>	<input checked="" type="checkbox"/> ano <input checked="" type="checkbox"/> ne
<b>VI. Preference varianty konceptu</b>	
<input type="checkbox"/> I. varianta	<input type="checkbox"/> II. varianta
	<input type="checkbox"/> III. varianta
v Brně ..... dne 9.3.2011	..... podpis vlastníka / zástupce veřejnosti
Vyplněný formulář zašlete <b>nejpozději do 10.3.2011</b> na adresu : <b>Magistrát města Brna, Odbor územního plánování a rozvoje, Kounicova 67, 601 67 Brno</b> (viz veřejná vyhláška)	

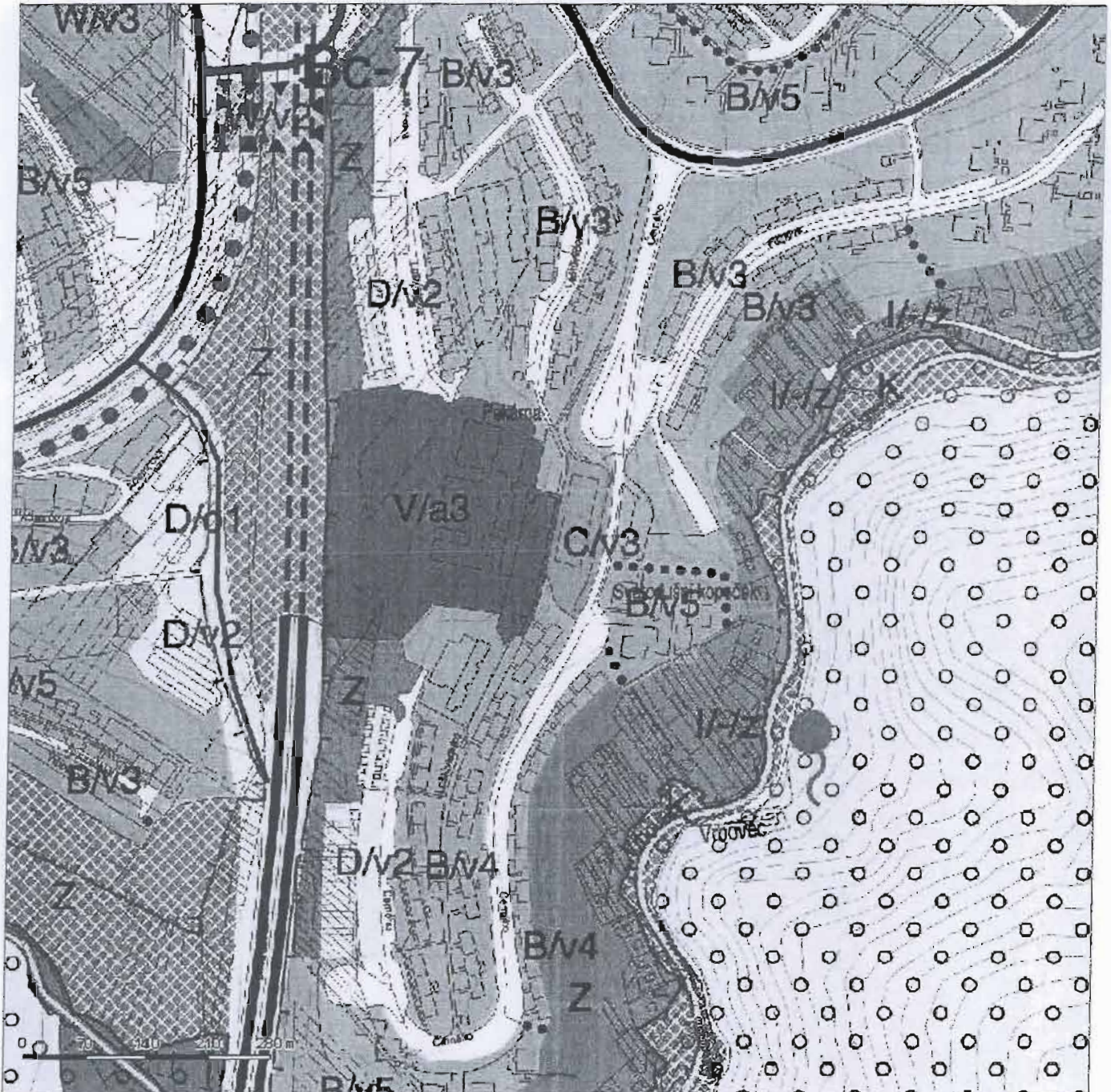
#### **Příloha k námitce ke konceptu územního plánu města Brna**

Podatel jako vlastník stavby dotčené návrhem veřejně prospěšných staveb, veřejně prospěšných opatření a zastavitelných ploch tímto podává v souladu s ustanovením § 48 odst. 2 zákona č. 183/2006 Sb., o územním plánování a stavebním řádu (stavební zákon) následující námitky, které odůvodňuje takto:

- 1) Uplatňujeme námitku ke grafické části návrhu
  - je uvedeno, že se u dotčených pozemků jedná o stabilizované plochy, nikoliv o plochy přestavby či plochy zastavitelné, přestože dle změny platného Územního plánu města Brna byly plochy na návrh podatele změněny v r. 2010 na plochy návrhové, a to v souvislosti s plánovaným záměrem podatele.
  - požadujeme začlenění ploch do ploch přestavby/ploch zastavitelných.
- 2) Uplatňujeme námitku k výškové úrovni zástavby pro plochu C/v3
  - požadujeme výškovou úroveň zástavby v rozpětí „5“, tj. 12 až 28 metrů, nebo vyšší v závislosti na další námitce (bod 3).
- 3) Uplatňujeme námitku, že v textové části chybí definice pater umístěných ve svahu
  - Požadujeme přesnou definici pater umístěných ve svahu

Upřesnění identifikace vlastněné nemovitosti - jedná se o budovu č.p. 832 na pozemku parc.č. 5881 v k.ú. Bystrc + výše uvedené pozemky

B | R | N | O



## 2.1. HLAVNÍ VÝKRES

### LEGENDA:

Kód	Název	Popis
B 1.1.1	1. bytoven	PLANOVAŘSKÉ ŘEŠENÍ ÚVNÍ ZPUSOBU VYUŽITÍ
D 1.1.1	1. rodinné obytné	
V 1.1.1	1. veřejné vybavení	
W 1.1.1	1. komerční vybavení	
X 1.1.1	1. kulturní a zálibový center a občanská amfá	
S 1.1.1	1. sport	
P 1.1.1	1. výhledy a zelená	
E 1.1.1	1. kulturní	
Y 1.1.1	1. zastřešení	
T 1.1.1	1. technická infrastruktura	
D 1.1.1	1. ostatní infrastruktury	
Z 1.1.1	1. veřejné služby území	
R 1.1.1	1. rekreační	
I 1.1.1	1. zástřešek	

### LEGENDA

V-3	územní rezervy a lokální způsob využití
	včetně řídké a plochy
	včetně lokality zastřešení
	střediska
	veřejná prostranství
	propagační střediska Q 100, D20
	UGES - kolektivní
	UGES - individuální
	veřejná prostranství
	vstup do veřejného prostoru, centrum veřejného prostoru
	rozvojové lokality
	řemeslné zastřešení území
	občanská prostranství a lokality pro občanské vybavení
	řemeslné zastřešení území
	řemeslné zastřešení území



***d – rodinná volná******a – areálová******o – stavebně omezená*****SPECIFIKACE VÝŠKOVÉ ÚROVNĚ ZÁSTAVBY**

Výšková regulace zástavby je nezbytná pro ochranu jak urbanistických hodnot města, tak volné krajiny spoluvytvářející jedinečnou hodnotu uspořádání města. Vedle ochrany panoramatu města reguluje spolu se specifikací plošného uspořádání intenzitu využití území.

Je dána pěti výškovými úrovněmi, stanovenými zejména s ohledem na potřeby ochrany historických, prostorových a krajinných hodnot území. Účelem stanovení těchto podmínek je vytvoření vyváženého obrazu města, který navazuje na hodnoty své stavební historie a harmonicky začleňuje zástavbu do krajinného prostředí.

Použité specifikace:

- 1 - výškové rozpětí 3 až 7 m
- 2 - výškové rozpětí 3 až 10 m
- 3 - výškové rozpětí 6 až 16 m
- 4 - výškové rozpětí 9 až 22 m
- 5 - výškové rozpětí 12 až 28 m

Číslo dne. 10 -03- 2011

Č.j. MMB: 0106 984

Přil. ....



MAGISTRÁT MĚSTA BRNA  
ODBOR ÚZEMNÍHO PLÁNOVÁNÍ A  
ROZVOJE

Pořadové č. námítky

N/.....

N 2049

## NÁMITKA

### KE KONCEPTU ÚZEMNÍHO PLÁNU MĚSTA BRNA

podle ustanovení § 48 odst. 2 zákona č. 183/2006 Sb., o územním plánování a stavebním řádu (stavební zákon) v platném znění

#### I. Identifikační údaje vlastníka/zástupce veřejnosti podávajících námítku

Jméno, příjmení fyzické osoby/ název právnické osoby	Manhattan Development s.r.o.
Adresa / sídlo	U Libeňského pivovaru 63/2, Praha, PSČ 180 00
Identifikace vlastněné nemovitosti	Pozemek, budova na pozemku
Podává-li věcně shodnou námítku více navrhovatelů, jsou údaje o nich (jméno, příjmení, adresa a identifikace vlastněné nemovitosti) uvedeny v samostatných přílohách	<input type="checkbox"/> ano <input checked="" type="checkbox"/> ne

#### II. Upřesnění obsahu námítky

k návrhu řešení		k procesu pořizování	
textové části	grafické části		
<input checked="" type="checkbox"/> ano <input type="checkbox"/> ne	<input checked="" type="checkbox"/> ano <input type="checkbox"/> ne	<input type="checkbox"/> ano	<input type="checkbox"/> ne

#### III. Údaje o uplatněné námítce k variantě (variantám) konceptu

I.  II.  III.

Městská část	Brno - Bystrc
Katastrální území	Bystrc
Parcelní čísla pozemků (adresa nemovitosti, doplňující popis lokality)	5881, 6425, 1142/34, 1142/37
Obsah námítky	- viz. samostatná příloha

#### IV. Grafická příloha k námítce

ano  
 ne

#### V. Ostatní přílohy

- zmocnění zástupce veřejnosti, ve smyslu § 23 odst.2 a 3 stavebního zákona  ano  ne

#### VI. Preference varianty konceptu

I. varianta  II. varianta  III. varianta

v Brně ..... dne 9.3.2011

.....  
podpis vlastníka / zástupce veřejnosti

Vyplněný formulář zašlete nejpozději do 10.3.2011 na adresu :

**Magistrát města Brna, Odbor územního plánování a rozvoje, Kounicova 67, 601 67 Brno**  
(viz veřejná vyhláška)

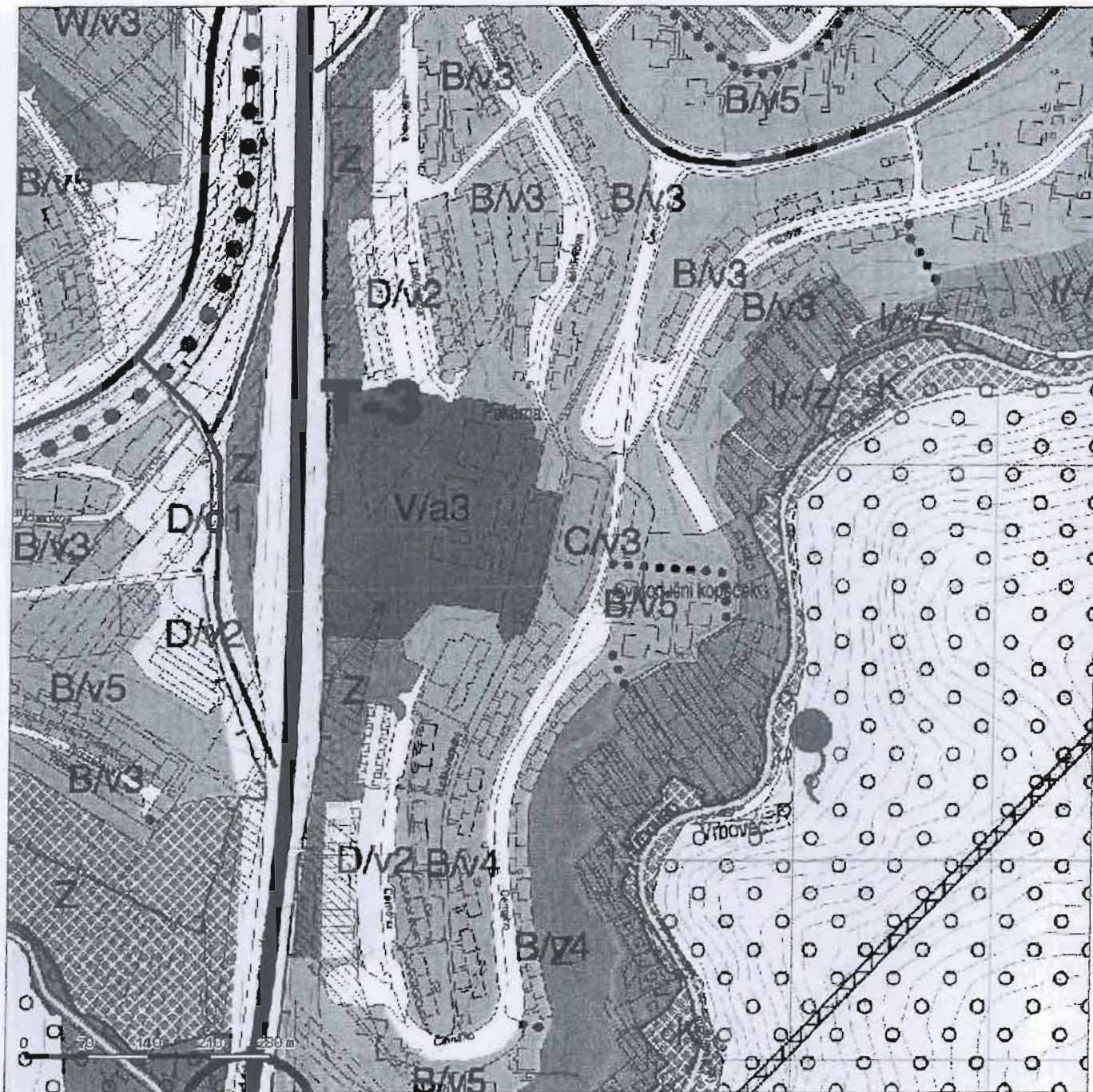
#### **Příloha k námitce ke konceptu územního plánu města Brna**

Podatel jako vlastník stavby dotčené návrhem veřejně prospěšných staveb, veřejně prospěšných opatření a zastavitelných ploch tímto podává v souladu s ustanovením § 48 odst. 2 zákona č. 183/2006 Sb., o územním plánování a stavebním řádu (stavební zákon) následující námitky, které odůvodňuje takto:

- 1) Uplatňujeme námitku ke grafické části návrhu
  - je uvedeno, že se u dotčených pozemků jedná o stabilizované plochy, nikoliv o plochy přestavby či plochy zastavitelné, přestože dle změny platného Územního plánu města Brna byly plochy na návrh podatele změněny v r. 2010 na plochy návrhové, a to v souvislosti s plánovaným záměrem podatele.
  - požadujeme začlenění ploch do ploch přestavby/ploch zastavitelných.
  
- 2) Uplatňujeme námitku k výškové úrovni zástavby pro plochu C/v3
  - požadujeme výškovou úroveň zástavby v rozpětí „5“, tj. 12 až 28 metrů, nebo vyšší v závislosti na další námitce (bod 3).
  
- 3) Uplatňujeme námitku, že v textové části chybí definice pater umístěných ve svahu
  - Požadujeme přesnou definici pater umístěných ve svahu

Upřesnění identifikace vlastněné nemovitosti - jedná se o budovu č.p. 832 na pozemku parc.č. 5881 v k.ú. Bystrc + výše uvedené pozemky

B | R | N | O



## 2.1. HLAVNÍ VÝKRES

### LEGENDA :

Číslo výkresu	Název výkresu	Číslo úseku	Číslo stavby
B / 1... / 1	sk. bytové		
C / 1... / 1	sk. tržní obchodní		
V / 1... / 1	sk. veřejná výhledová		
W / 1... / 1	sk. zemědělské výhledové		
X / 1... / 1	sk. občanských a občanských center a občanských areálů		
B / 1... / 2	sk. sportovní		
P / 1... / 2	sk. výroby a skladování		
E / 1... / 2	sk. brzdových		
V / 1... / 2	sk. transformace		
T / 1... / 2	sk. technické infrastruktury		
D / 1... / 2	sk. občanských infrastruktury		
Z / 1... / 2	sk. veřejné infrastruktury		
R / 1... / 2	sk. rekreační		
I / 1... / 2	sk. zelená		

Číslo výkresu	Název výkresu
REZERVY	
1	ostatní rezervy a volné pozemky využití
2	vodní toky a zadržovací
3	vodní toky zadržovací
4	evakuace
5	reliéfní profil
6	prostorová kapacita Q100, Q200
7	USEE - blokování
8	USEE - blokování
9	meziúrovňň
10	vstup do náběžné zóny, vstupní zóna vjezdů
11	rozpočet území
12	frankiza zastávky Území
13	divoká políčka a trasy pro divoké zvířata
14	hranice plochy výhledové regulace
15	oblasti zvláštní ochrany

***d - rodinná volná******a - areálová******o - stavebně omezená*****SPECIFIKACE VÝŠKOVÉ ÚROVNĚ ZÁSTAVBY**

Výšková regulace zástavby je nezbytná pro ochranu jak urbanistických hodnot města, tak volné krajiny spoluvytvářející jedinečnou hodnotu uspořádání města. Vedle ochrany panoramatu města reguluje spolu se specifikací plošného uspořádání intenzitu využití území.

Je dána pětí výškovými úrovněmi, stanovenými zejména s ohledem na potřeby ochrany historických, prostorových a krajinných hodnot území. Účelem stanovení těchto podmínek je vytvoření vyváženého obrazu města, který navazuje na hodnoty své stavební historie a harmonicky začleňuje zástavbu do krajinného prostředí.

Použité specifikace:

- 1 - výškové rozpětí 3 až 7 m
- 2 - výškové rozpětí 3 až 10 m
- 3 - výškové rozpětí 6 až 16 m
- 4 - výškové rozpětí 9 až 22 m
- 5 - výškové rozpětí 12 až 28 m



MAGISTRÁT MĚSTA BRNA  
ODBOR ÚZEMNÍHO PLÁNOVÁNÍ A  
ROZVOJE

Pořadové č. námítky

N/.....

MAGISTRÁT MĚSTA BRNA  
Odbor územního plánování a rozvoje

Došlo dne: 10-03-2011

Č.j. MMB: 0111026

## NÁMITKA KE KONCEPTU ÚZEMNÍHO PLÁNU MĚSTA BRNA

podle ustanovení § 48 odst. 2 zákona č. 183/2006 Sb., o územním plánování a stavebním řádu (stavební zákon) v platném znění

### I. Identifikační údaje vlastníka/zástupce veřejnosti podávajících námítku

Jméno, příjmení fyzické osoby/ název právnické osoby	Ing. MARTIN NIKL
Adresa / sídlo	HVOZDECKA 1305/3, BRNO, 635 00
Identifikace vlastněné nemovitosti	

Podává-li věcně shodnou námítku více navrhovatelů, jsou údaje o nich (jméno, příjmení, adresa a identifikace vlastněné nemovitosti) uvedeny v samostatných přílohách  ano  ne

### II. Upřesnění obsahu námítky

k návrhu řešení	k procesu pořizování
textové části <input type="checkbox"/> ano <input type="checkbox"/> ne	grafické části <input checked="" type="checkbox"/> ano <input type="checkbox"/> ne
	<input type="checkbox"/> ano <input type="checkbox"/> ne

### III. Údaje o uplatněné námítce k variantě (variantám) konceptu

I.  II.  III.

Městská část	BRNO - BYSTRC
Katastrální území	BYSTRC 611778
Parcelní čísla pozemků (adresa nemovitosti, doplňující popis lokality)	1931/11, 1931/52
Obsah námítky	

Jako vlastník pozemků parcelní č. 1931/11 a 1931/52 uplatňuji v zákonné lhůtě námítku k projednávanému konceptu ÚP města Brna a nesouhlasím se zařazením mých pozemků do území Ps-021/m pro sportovní využití a odmítám návrh na funkční plochu S/a2. Navrhuji změnit využití území Ps-021/m na plochu pro bydlení. Zařazení mých pozemků do plochy sportu omezuje zásadním způsobem jednak moje stávající očekávání a potřeby jako vlastníka pozemku, tak i znehodnocuje povahu a charakter lokality. Pozemek v oploceném areálu soukromých pozemků, na kterém je rekreační chata s číslem evidenčním 2770, dlouhodobě využívám k rekreačním a zahrádkářským účelům, mám vysázeno mnoho ovocných, listnatých a jehličnatých stromů a keřů a důležitým užitekem je pro mě i produkce ovoce a zeleniny. Na svém pozemku hodlám v budoucnu postavit rodinný dům. Vybudováním sportovního areálu by došlo ke zvýšení hlučnosti, ovlivnění vodního režimu (snížení retenční kapacity krajiny), snížení biodiverzity, což by zásadním způsobem znehodnotilo lokalitu jako takovou. Zařazení do plochy sportu dále považuji za zcela nevhodné z důvodu pravděpodobné následné ziskové podnikatelské činnosti (po následném vyvlastnění).

IV. Grafická příloha  
k námítce  ano  ne

V. Ostatní přílohy  
- zmocnění zástupce veřejnosti, ve smyslu § 23 odst.2 a 3 stavebního zákona  ano  ne

### VI. Preference varianty konceptu

I. varianta  II. varianta  III. varianta

v BRNĚ dne 9.3.2011

podpis vlastníka / zástupce veřejnosti

Vyplněný formulář zašlete nejpozději do 10.3.2011 na adresu :

Magistrát města Brna, Odbor územního plánování a rozvoje, Kounicova 67, 601 67 Brno  
(viz veřejná vyhláška)



MAGISTRÁT MĚSTA BRNA  
ODBOR ÚZEMNÍHO PLÁNOVÁNÍ A  
ROZVOJE

N 2090 2011

Pořadové číslo námítky	MAGISTRÁT MĚSTA BRNA Odbor územního plánování a rozvoje
Došlo dne:	10-03-2011 0111031
C.j. MMB:	.....
Příl.:	.....

## NÁMITKA KE KONCEPTU ÚZEMNÍHO PLÁNU MĚSTA BRNA

podle ustanovení § 48 odst. 2 zákona č. 183/2006 Sb., o územním plánování a stavebním řádu (stavební zákon) v platném znění

### I. Identifikační údaje vlastníka/zástupce veřejnosti podávajících námítku

Jméno, příjmení fyzické osoby/ název právnické osoby	Jitka Fröhlichová
Adresa / sídlo	Brno, Došlikova 49
Identifikace vlastněné nemovitosti	LV-5155-0, 4823
Podává-li věcně shodnou námítku více navrhovatelů, jsou údaje o nich (jméno, příjmení, adresa a identifikace vlastněné nemovitosti) uvedeny v samostatných přílohách	<input type="checkbox"/> ano <input type="checkbox"/> ne

### II. Upřesnění obsahu námítky

k návrhu řešení		k procesu pořizování
textové části <input type="checkbox"/> ano <input type="checkbox"/> ne	grafické části <input type="checkbox"/> ano <input type="checkbox"/> ne	<input type="checkbox"/> ano <input type="checkbox"/> ne

### III. Údaje o uplatněné námítce k variantě (variantám) konceptu

I.  II.  III.

Městská část	Lidevice
Katastrální území	Lidevice
Parcelní čísla pozemků (adresa nemovitosti, doplňující popis lokality)	BR40 - LV 5155 - č. 4823
Obsah námítky	Žádáme, aby budova zařazba měrná byly v rámci domby

IV. Grafická příloha k námítce	<input type="checkbox"/> ano <input type="checkbox"/> ne
-----------------------------------	---

V. Ostatní přílohy - zmocnění zástupce veřejnosti, ve smyslu § 23 odst.2 a 3 stavebního zákona	<input type="checkbox"/> ano <input type="checkbox"/> ne
---	--

VI. Preference varianty konceptu	<input type="checkbox"/> I. varianta <input type="checkbox"/> II. varianta <input type="checkbox"/> III. varianta
----------------------------------	---

V Brně dne 9.3.2011	..... podpis vlastníka / zástupce veřejnosti
---------------------	---

Vyplněný formulář zašlete nejpozději do 10.3.2011 na adresu :  
Magistrát města Brna, Odbor územního plánování a rozvoje, Kounicova 67, 601 67 Brno  
(viz veřejná vyhláška)





MAGISTRÁT MĚSTA BRNA  
ODBOR ÚZEMNÍHO PLÁNOVÁNÍ A  
ROZVOJE

N 2019 Hlu

Pořadové č. námítky	N/
MAGISTRÁT MĚSTA BRNA Odbor územního plánování a rozvoje	
Došlo dne:	10 -03- 2011

0111039

Č.j. MMB:.....
Příl.:.....

## NÁMITKA KE KONCEPTU ÚZEMNÍHO PLÁNU MĚSTA BRNA

podle ustanovení § 48 odst. 2 zákona č. 183/2006 Sb., o územním plánování a stavebním řádu (stavební zákon) v platném znění

### I. Identifikační údaje vlastníka/zástupce veřejnosti podávajících námítku

Jméno, příjmení fyzické osoby/ název právnické osoby	Zdeněk Bouček
Adresa / sídlo	Brno, B. Mautnerů 114
Identifikace vlastněné nemovitosti	LV 5155 - e, 4P 23

Podává-li věcně shodnou námítku více navrhovatelů, jsou údaje o nich (jméno, příjmení, adresa a identifikace vlastněné nemovitosti) uvedeny v samostatných přílohách	<input type="checkbox"/> ano <input type="checkbox"/> ne
--	---

### II. Upřesnění obsahu námítky

k návrhu řešení		k procesu pořizování
textové části <input type="checkbox"/> ano <input type="checkbox"/> ne	grafické části <input type="checkbox"/> ano <input type="checkbox"/> ne	<input type="checkbox"/> ano <input type="checkbox"/> ne

### III. Údaje o uplatněné námítce k variantě (variantám) konceptu

I.  II.  III.

Městská část	
Katastrální území	Židawice
Parcelní čísla pozemků (adresa nemovitosti, doplňující popis lokality)	BRNO - LV - 5155
Obsah námítky	Upřednostňuji stavbu ročního domu přes bytový mi.

IV. Grafická příloha k námítce	<input type="checkbox"/> ano <input type="checkbox"/> ne
-----------------------------------	---

V. Ostatní přílohy - zmocnění zástupce veřejnosti, ve smyslu § 23 odst.2 a 3 stavebního zákona	<input type="checkbox"/> ano <input type="checkbox"/> ne
---	--

VI. Preference varianty konceptu	<input type="checkbox"/> I. varianta <input type="checkbox"/> II. varianta <input type="checkbox"/> III. varianta
----------------------------------	---

V Brně dne 9.3.2011	
	podpis vlastníka / zástupce veřejnosti

Vyplněný formulář zašlete nejpozději do 10.3.2011 na adresu :  
Magistrát města Brna, Odbor územního plánování a rozvoje, Kounicova 67, 601 67 Brno  
(viz veřejná vyhláška)



územní plán města Brna

MAGISTRÁT MĚSTA BRNA  
ODBOR ÚZEMNÍHO PLÁNOVÁNÍ A  
ROZVOJE

N 2011 *Plan*

Pořadové číslo námítky	MAGISTRÁT MĚSTA BRNA Odbor územního plánování a rozvoje
Došlo dne:	10-03-2011

Č.j. MMB: 0111/051  
Příl.: .....

## NÁMITKA KE KONCEPTU ÚZEMNÍHO PLÁNU MĚSTA BRNA

podle ustanovení § 48 odst. 2 zákona č. 183/2006 Sb., o územním plánování a stavebním řádu (stavební zákon) v platném znění

### I. Identifikační údaje vlastníka/zástupce veřejnosti podávajících námítku

Jméno, příjmení fyzické osoby/ název právnické osoby	Věrova Rosová
Adresa / sídlo	Brno, B. Mautnerův 34
Identifikace vlastněné nemovitosti	LV-5155-č. 7823
Podává-li věcně shodnou námítku více navrhovatelů, jsou údaje o nich (jméno, příjmení, adresa a identifikace vlastněné nemovitosti) uvedeny v samostatných přílohách	<input type="checkbox"/> ano <input type="checkbox"/> ne

### II. Upřesnění obsahu námítky

k návrhu řešení		k procesu požizování	
textové části	grafické části		
<input type="checkbox"/> ano <input type="checkbox"/> ne	<input type="checkbox"/> ano <input type="checkbox"/> ne	<input type="checkbox"/> ano <input type="checkbox"/> ne	<input type="checkbox"/> ano <input type="checkbox"/> ne

### III. Údaje o uplatněné námítce k variantě (variantám) konceptu I. II. III.

Městská část	Lidovice
Katastrální území	Lidovice - LV-5155-č. 7823
Parcelní čísla pozemků (adresa nemovitosti, doplňující popis lokality)	LV-5155-č. 7823
Obsah námítky	Budovaci kapacita území by měla směřovat ke stavbě rodin. domů

IV. Grafická příloha k námítce	<input type="checkbox"/> ano <input type="checkbox"/> ne
--------------------------------	---

V. Ostatní přílohy - zmocnění zástupce veřejnosti, ve smyslu § 23 odst.2 a 3 stavebního zákona	<input type="checkbox"/> ano <input type="checkbox"/> ne
--	--

VI. Preference varianty konceptu	<input type="checkbox"/> I. varianta <input type="checkbox"/> II. varianta <input checked="" type="checkbox"/> III. varianta
----------------------------------	--

V Brně dne 9.3.2011	<i>[Signature]</i> podpis vlastníka / zástupce veřejnosti
---------------------	--

Vyplněný formulář zašlete nejpozději do 10.3.2011 na adresu :

Magistrát města Brna, Odbor územního plánování a rozvoje, Kounicova 67, 601 67 Brno  
(viz veřejná vyhláška)



MAGISTRÁT MĚSTA BRNA  
ODBOR ÚZEMNÍHO PLÁNOVÁNÍ A  
ROZVOJE

N 1954 JK

Pořadové číslo námítky	MAGISTRÁT MĚSTA BRNA Odbor územního plánování a rozvoje N.....
Došlo dne:	0 -03- 2011
Č.j. MMB	044/055
Příl:	

## NÁMITKA KE KONCEPTU ÚZEMNÍHO PLÁNU MĚSTA BRNA

podle ustanovení § 48 odst. 2 zákona č. 183/2006 Sb., o územním plánování a stavebním řádu (stavební zákon) v platném znění

### I. Identifikační údaje vlastníka/zástupce veřejnosti podávajících námítku

Jméno, příjmení fyzické osoby/ název právnické osoby	Marie Doubková
Adresa / sídlo	Kostelíček 34; 62800 Brno
Identifikace vlastněné nemovitosti	kačrady, chata, rod. domek
Podává-li věcně shodnou námítku více navrhovatelů, jsou údaje o nich (jméno, příjmení, adresa a identifikace vlastněné nemovitosti) uvedeny v samostatných přílohách	<input type="checkbox"/> ano <input checked="" type="checkbox"/> ne

### II. Upřesnění obsahu námítky

k návrhu řešení	k procesu pořizování	
textové části <input checked="" type="checkbox"/> ano <input type="checkbox"/> ne	grafické části <input checked="" type="checkbox"/> ano <input type="checkbox"/> ne	<input checked="" type="checkbox"/> ano <input type="checkbox"/> ne

### III. Údaje o uplatněné námítce k variantě (variantám) konceptu

I.  II.  III.

Městská část	Brno Štárek Líšeň
Katastrální území	Štárek Líšeň (obec Brno město) 612405
Parcelní čísla pozemků (adresa nemovitosti, doplňující popis lokality)	LP-16 (Brno-Líšeň- lokalita Kostelíček) 939, 1000, 1001, 1002, 1024, 1028, 3880/2, 3880/1, 3883, 3849 ulice Kostelíček + Kniešova
Obsah námítky	Resoublerím s navrženou zastavbou v lokalitě LP-16 ve variantách I, II, III k těchto důvodům 1. větší pohyb aut 2. větší hluk a prašnost 3. ztráta soukromí - 4. zkrácení studní 5. k ničemu! příroda 6. pronikání porouchané vody do domů 7. k ničemu! lokalita odlokaplicity Kostelíček - Štárek Líšeň

### IV. Grafická příloha k námítce

ano  
 ne

### V. Ostatní přílohy

- zmocnění zástupce veřejnosti, ve smyslu § 23 odst. 2 a 3 stavebního zákona  ano  ne

### VI. Preference varianty konceptu

I. varianta  II. varianta  III. varianta

v Brně ..... dne 7.3.2011.

Marie Doubková  
podpis vlastníka / zástupce veřejnosti

Vyplněný formulář zašlete nejpozději do 10.3.2011 na adresu :

Magistrát města Brna, Odbor územního plánování a rozvoje, Kounicova 67, 601 67 Brno

(viz veřejná vyhláška)



MAGISTRÁT MĚSTA BRNA  
ODBOR ÚZEMNÍHO PLÁNOVÁNÍ A  
ROZVOJE

N 1965/11

MAGISTRÁT MĚSTA BRNA Odbor územního plánování a rozvoje	
Došlo dne: 10-03-2011	011/067
C.j. MMB: .....	
Přík: .....	

## NÁMITKA KE KONCEPTU ÚZEMNÍHO PLÁNU MĚSTA BRNA

podle ustanovení § 48 odst. 2 zákona č. 183/2006 Sb., o územním plánování a stavebním řádu (stavební zákon) v platném znění

### I. Identifikační údaje vlastníka/zástupce veřejnosti podávajících námitku

Jméno, příjmení fyzické osoby/ název právnické osoby	Jen Mahovský
Adresa / sídlo	Mlýnské nábr. 17, 61400 Brno
Identifikace vlastněné nemovitosti	viz- níže

Podává-li věcně shodnou námitku více navrhovatelů, jsou údaje o nich (jméno, příjmení, adresa a identifikace vlastněné nemovitosti) uvedeny v samostatných přílohách  ano  ne

### II. Uprášení obsahu námítky

k návrhu řešení		k procesu pořizování	
textové části	grafické části		
<input type="checkbox"/> ano <input type="checkbox"/> ne	<input checked="" type="checkbox"/> ano <input type="checkbox"/> ne	<input type="checkbox"/> ano <input type="checkbox"/> ne	<input type="checkbox"/> ano <input type="checkbox"/> ne

### III. Údaje o uplatněné námitce k variantě (variantám) konceptu I. II. III.

Městská část	Brno - Maloměřice a Obřany
Katastrální území	Obřany
Parcelní čísla pozemků (adresa nemovitosti, doplňující popis lokality)	1766
Obsah námítky	Jako spolu vlastník pozemku p.č. 1766 kv. Obřany při ulici Mlýnské nábr. nesouhlasím s výškovou úrovní zástavby v dané lokalitě umožňující 3-7m objekty. Již dnešní zástavba stávající (RD bytového charakteru) přesahuje výškově 10m. Z důvodu další možné zástavby prolok požadují výškovou úroveň označenou 1-3l. Zároveň požadují, aby způsob využití funkční plochy nevytvářel zástavbu bytovými domy drobného měřítká - např. terasovými domy s doladěn na svažitém terénu.

IV. Grafická příloha k námitce  ano  ne

V. Ostatní přílohy - zmocnění zástupce veřejnosti, ve smyslu § 23 odst.2 a 3 stavebního zákona  ano  ne

VI. Preference varianty konceptu  I. varianta  II. varianta  III. varianta

v Brně dne 10.3.2011

*J. Mahovský*  
podpis vlastníka / zástupce veřejnosti

Vyplněný formulář zašlete nejpozději do 10.3.2011 na adresu :

Magistrát města Brna, Odbor územního plánování a rozvoje, Kounicova 67, 601 67 Brno

(viz veřejná vyhláška)

N 2063 Rev.



územní plán města Brna

MAGISTRÁT MĚSTA BRNA  
ODBOR ÚZEMNÍHO PLÁNOVÁNÍ A  
ROZVOJE

MAGISTRÁT MĚSTA BRNA	
Pořadové č. námítky	Odbor územního plánování a rozvoje
Došlo dne: 10-03-2011	
Č.j. MMB:	0111073
Příl.:	

## NÁMITKA KE KONCEPTU ÚZEMNÍHO PLÁNU MĚSTA BRNA

podle ustanovení § 48 odst. 2 zákona č. 183/2006 Sb., o územním plánování a stavebním řádu (stavební zákon) v platném znění

### I. Identifikační údaje vlastníka/zástupce veřejnosti podávajících námítku

Jméno, příjmení fyzické osoby/ název právnické osoby	BARABA BRNO, s.r.o. PET
Adresa / sídlo	PETLÁKOVA 552/25 62000 BRNO
Identifikace vlastněné nemovitosti	134611 Brnánska Ivanovice
Podává-li věcně shodnou námítku více navrhovatelů, jsou údaje o nich (jméno, příjmení, adresa a identifikace vlastněné nemovitosti) uvedeny v samostatných přílohách	<input type="checkbox"/> ano <input checked="" type="checkbox"/> ne

### II. Upřesnění obsahu námítky

k návrhu řešení		k procesu pořizování	
textové části	grafické části		
<input type="checkbox"/> ano <input type="checkbox"/> ne	<input checked="" type="checkbox"/> ano <input type="checkbox"/> ne	<input type="checkbox"/> ano <input type="checkbox"/> ne	<input type="checkbox"/> ano <input type="checkbox"/> ne

### III. Údaje o uplatněné námítce k variantě (variantám) konceptu I. II. III.

Městská část	Brno Tuřany
Katastrální území	Brnánska Ivanovice
Parcelní čísla pozemků (adresa nemovitosti, doplňující popis lokality)	134611
Obsah námítky	KLADNÁ NÁMITKA VÍTÁME ZPŮSOB VYUŽITÍ PLOCHY E/A2, KTERÝ JE V SOULADU S ROZVOJEM NAŠICH AKTIVIT

IV. Grafická příloha k námítce	<input type="checkbox"/> ano <input checked="" type="checkbox"/> ne
-----------------------------------	--

V. Ostatní přílohy - znocnění zástupce veřejnosti, ve smyslu § 23 odst. 2 a 3 stavebního zákona	<input type="checkbox"/> ano <input checked="" type="checkbox"/> ne
--	---

VI. Preference varianty konceptu	ZPŮSOB VYUŽITÍ JE VE VŠECH VARIANTÁCH SHODNÝ
<input checked="" type="checkbox"/> I. varianta	<input checked="" type="checkbox"/> II. varianta <input checked="" type="checkbox"/> III. varianta

V Brno dne 10.3.2011		<b>BARABA</b> Brno, s.r.o. Petláková 552/25, 620 00 Brno podpis vlastníka / zástupce veřejnosti IČ 26241170 DIČ CZ26241170
----------------------	--	---

Vyplněný formulář zašlete **nejpozději do 10.3.2011** na adresu :  
Magistrát města Brna, Odbor územního plánování a rozvoje, Kounicova 67, 601 67 Brno  
(viz veřejná vyhláška)



územní plán města Brna

MAGISTRÁT MĚSTA BRNA  
ODBOR ÚZEMNÍHO PLÁNOVÁNÍ A  
ROZVOJE

N 2086 *plac*

Pořadové číslo námítky	MAGISTRÁT MĚSTA BRNA Odbor územního plánování a rozvoje
Došlo dne:	10-03-2011 0111079
Č.j. MMB:	.....
Příl.:	.....

## NÁMITKA KE KONCEPTU ÚZEMNÍHO PLÁNU MĚSTA BRNA

podle ustanovení § 48 odst. 2 zákona č. 183/2006 Sb., o územním plánování a stavebním řádu (stavební zákon) v platném znění

### I. Identifikační údaje vlastníka/zástupce veřejnosti podávajících námítku

Jméno, příjmení fyzické osoby/ název právnické osoby	PETR RUBEŠ
Adresa / sídlo	ŠTEFÁČKOVA 2385/9, 628 00 BRNO
Identifikace vlastněné nemovitosti	4401/1, 4401/2
Podává-li věcně shodnou námítku více navrhovatelů, jsou údaje o nich (jméno, příjmení, adresa a identifikace vlastněné nemovitosti) uvedeny v samostatných přílohách	<input type="checkbox"/> ano <input type="checkbox"/> ne

### II. Upřesnění obsahu námítky

k návrhu řešení	k procesu pořizování
textové části <input type="checkbox"/> ano <input checked="" type="checkbox"/> ne	grafické části <input checked="" type="checkbox"/> ano <input type="checkbox"/> ne
	<input type="checkbox"/> ano <input checked="" type="checkbox"/> ne

### III. Údaje o uplatněné námítce k variantě (variantám) konceptu

I.  II.  III.

Městská část	BRNO - ŽIDENICE
Katastrální území	ŽIDENICE
Parcelní čísla pozemků (adresa nemovitosti, doplňující popis lokality)	4401/1 4401/2
Obsah námítky	POŘADUJI, ABY V NÁVRHOVÉ PLOŠE PRO BYDLENÍ NA ULICI SLATINSKÁ, BYLA STANOVENA VÝŠKOVÁ ÚROVEŇ KÁJTAURKY 1

### IV. Grafická příloha k námítce

ano  
 ne

### V. Ostatní přílohy

- zmocnění zástupce veřejnosti, ve smyslu § 23 odst. 2 a 3 stavebního zákona  ano  ne

### VI. Preference varianty konceptu

I. varianta  II. varianta  III. varianta

V ..... BRNE ..... dne 10. 3. 2011

podpis vlastníka / zástupce veřejnosti

Vyplněný formulář zašlete nejpozději do 10.3.2011 na adresu :

Magistrát města Brna, Odbor územního plánování a rozvoje, Kounicova 67, 601 67 Brno  
(viz veřejná vyhláška)



MAGISTRÁT MĚSTA BRNA  
 ODBOR ÚZEMNÍHO PLÁNOVÁNÍ A  
 ROZVOJE

N 1953, Alce

MAGISTRÁT MĚSTA BRNA	
Pořadové č. námítky	Odbor územního plánování a rozvoje N.....
Došlo dne:	10-03-2011
Č.j. MMB.....	011/02/3
Příl.....	

<b>NÁMITKA</b>	
<b>KE KONCEPTU ÚZEMNÍHO PLÁNU MĚSTA BRNA</b>	
podle ustanovení § 48 odst. 2 zákona č. 183/2006 Sb., o územním plánování a stavebním řádu (stavební zákon) v platném znění	
<b>I. Identifikační údaje vlastníka/zástupce veřejnosti podávajících námítku</b>	
Jméno, příjmení fyzické osoby/ název právnické osoby	KATEŘINA BUCHTOVA'
Adresa / sídlo	OBECNA' 24, BRNO - LIŠEŇ
Identifikace vlastněné nemovitosti	RODINNÝ DŮM č.p. 1645 a pozemkem č.p. 1044 a 1046
Podává-li věcně shodnou námítku více navrhovatelů, jsou údaje o nich (jméno, příjmení, adresa a identifikace vlastněné nemovitosti) uvedeny v samostatných přílohách	<input type="checkbox"/> ano <input checked="" type="checkbox"/> ne
<b>II. Upřesnění obsahu námítky</b>	
k návrhu řešení	k procesu pořizování
textové části <input checked="" type="checkbox"/> ano <input type="checkbox"/> ne	grafické části <input checked="" type="checkbox"/> ano <input type="checkbox"/> ne
	<input checked="" type="checkbox"/> ano <input type="checkbox"/> ne
<b>III. Údaje o uplatněné námítce k variantě (variantám) konceptu</b> <input checked="" type="checkbox"/> I. <input checked="" type="checkbox"/> II. <input checked="" type="checkbox"/> III.	
Městská část	BRNO - LIŠEŇ
Katastrální území	LIŠEŇ (oblas BRNO - MĚSTO), 612405
Parcelní čísla pozemků (adresa nemovitosti, doplňující popis lokality)	Li - 16 ( BRNO - LIŠEŇ - lokalita Kostelíček )
Obsah námítky	1. ZTRATA SOUKROMÍ NA ZAHRADE 2. POHYB AUT, HLUK, KŘÍVNOST 3. ZNEČIŠTĚNÍ STUDNĚ, PODZEMNÍ VODY - ZMĚNA 4. ZNEHODNĚNÍ VYUŽÍVÁNÍ ZAHRADY K PĚSTOVÁNÍ BIO DUOCE A ZELENINY
<b>IV. Grafická příloha k námítce</b>	<input type="checkbox"/> ano <input checked="" type="checkbox"/> ne
<b>V. Ostatní přílohy - zmocnění zástupce veřejnosti</b> , ve smyslu § 23 odst.2 a 3 stavebního zákona	<input type="checkbox"/> ano <input checked="" type="checkbox"/> ne
<b>VI. Preference varianty konceptu</b>	
<input type="checkbox"/> I. varianta	<input type="checkbox"/> II. varianta <input type="checkbox"/> III. varianta
V ..... Brno ..... dne ..... 3.3.2011	 ..... podpis vlastníka / zástupce veřejnosti
Vyplněný formulář zašlete <b>nejpozději do 10.3.2011</b> na adresu : <b>Magistrát města Brna, Odbor územního plánování a rozvoje, Kounicova 67, 601 67 Brno</b> (viz veřejná vyhláška)	



MAGISTRÁT MĚSTA BRNA  
 ODBOR ÚZEMNÍHO PLÁNOVÁNÍ A  
 ROZVOJE

N 1960 *Plan*

Pořadové číslo námítky	MAGISTRÁT MĚSTA BRNA Odbor územního plánování a rozvoje
Došlo dne:	0 -03- 2011

Č.j. MMB: 0111085  
 Příl.:

## NÁMITKA KE KONCEPTU ÚZEMNÍHO PLÁNU MĚSTA BRNA

podle ustanovení § 48 odst. 2 zákona č. 183/2006 Sb., o územním plánování a stavebním řádu (stavební zákon) v platném znění

### I. Identifikační údaje vlastníka/zástupce veřejnosti podávajících námítku

Jméno, příjmení fyzické osoby/ název právnické osoby	<i>JUD. NEŠPOR</i>
Adresa / sídlo	<i>VŠETIČKOVA 16a, 602 00 BRNO</i>
Identifikace vlastněné nemovitosti	

Podává-li věcně shodnou námítku více navrhovatelů, jsou údaje o nich (jméno, příjmení, adresa a identifikace vlastněné nemovitosti) uvedeny v samostatných přílohách  ano  ne

### II. Upřesnění obsahu námítky

k návrhu řešení		k procesu pořizování	
textové části	grafické části		
<input checked="" type="checkbox"/> ano <input type="checkbox"/> ne	<input checked="" type="checkbox"/> ano <input type="checkbox"/> ne	<input checked="" type="checkbox"/> ano <input type="checkbox"/> ne	<input type="checkbox"/> ano <input type="checkbox"/> ne

### III. Údaje o uplatněné námítce k variantě (variantám) konceptu I. II. III.

Městská část	<i>BRNO - KRÁLOVO POLE</i>
Katastrální území	<i>PONAVA 611 379</i>
Parcelní čísla pozemků (adresa nemovitosti, doplňující popis lokality)	<i>845/34</i>
Obsah námítky	<i>niz. PŘÍVODHA</i>

IV. Grafická příloha k námítce  ano  ne

V. Ostatní přílohy - zmocnění zástupce veřejnosti, ve smyslu § 23 odst.2 a 3 stavebního zákona  ano  ne

VI. Preference varianty konceptu  I. varianta  II. varianta  III. varianta

V Brně dne 9. 3. 2011

*[Signature]*  
 podpis vlastníka / zástupce veřejnosti

Vyplněný formulář zašlete nejpozději do 10.3.2011 na adresu :

**Magistrát města Brna, Odbor územního plánování a rozvoje, Kounicova 67, 601 67 Brno**

(viz veřejná vyhláška)



## Obsah námítky:

Podáváme námítku ke konceptu územního plánu města Brna, který navrhuje území, kde je umístěn pozemek 845/34 /Příloha č. 1/ jako plochu „Z“ tj. dle návrhu územního plánu – pocha městské zeleně /Příloha č. 2/. Žádáme o změnu typu plochy na plochu vhodnou jako zastavitelné území tyu „B“ nebo „C“/ v3 nebo 4. Rozsah navrženého území je vyznačen v příloze č. 3. Rozsah koresponduje s plochami, které byly v platném územním plánu vyznačeny jako plochy pro sportoviště. Jedná se o "rovné" plochy, které se nacházejí nad hranou, která vznikla v důsledku statických opatření při stavbě obchodního domu Carefour, nyní Tesco.

Argumenty pro změnu kategorie ploch jsou:

V těsné blízkosti dotčené plochy jsou již stavby jejichž charakter a výška koresponduje s našim požadavkem ke změně územního plánu viz Příloha č. 4 – fotodokumentace území – 11 fotografií.

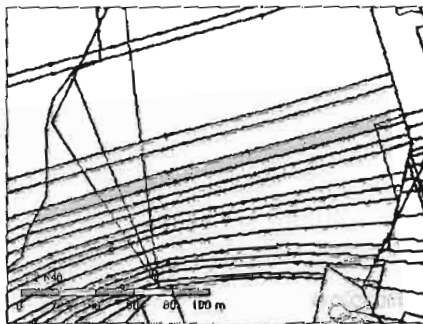
Převážná většina pozemků je ve vlastnictví soukromých subjektů, z nichž některé získaly pozemky v rámci restitučního řízení. Nelze předpokládat, že by byla městská zeleň zbudována ze soukromých prostředků včetně následné péče. Stávající stav je takový, že plochy jsou neudržované, porostlé pouze náletovou zelení /provádí se pouze povinné pokosy/. Plochy jsou pojížděny z neznámých důvodů těžkou technikou viz příloha č. 4 fotodokumentace. Stávající stav je neuspokojivý.

Stav území z hlediska sesuvů a geologických podmínek je stabilizován. Proběhla konzultace s firmou Keller, s. r. o, která prováděla statická opatření ve vztahu k výstavbě obchodního domu Carefour /nyní Tesco/. Nestabilní svahy jsou dostatečně sanovány a průběžně sledovány. K odtrhům docházelo pouze ve svažité části, kde proběhly rozsáhlé terénní úpravy a byly vybudovány opěrné stěny a odvodnění svahů. Rovná plocha nad touto hranou, tj. území které je předmětem naší připomínky, nevykazuje poněty k tomu abychom vyvozovali závěry o plochách, jako nevhodné pro výstavbu. Toto je firma Keller ochotna podpořit při případném projednání naší námítky. K projednání námítky jsme připraveni předložit i geofyzikální měření na uvedené lokalitě, které zmapuje a zhodnotí stav území z hlediska geologického.

Parcela č. 1

## Informace o parcele

Parcelní číslo: 845/34  
 Výměra [m<sup>2</sup>]: 1309  
 Katastrální území: Ponava 611379  
 Číslo LV: 842  
 Typ parcely: Parcela katastru nemovitostí  
 Mapový list: DKM  
 Určení výměry: Ze souřadnic v S-JTSK  
 Druh pozemku: omá půda



Zobrazení v grafickém prohlížeči

## Sousední parcely

## Vlastníci, jiná oprávnění

## Vlastnické právo

Jméno/název	Adresa	Podíl
Jiří Nešpor	Všetičkova 714/16a, Brno, Stránice, 602 00	

## Způsob ochrany nemovitostí

Název
zemědělský půdní fond

## Seznam BPEJ

BPEJ	Výměra
20710	1082
20810	227

## Omezení vlastnického práva

Nejsou evidována žádná omezení.

## Jiné zápisy

Nejsou evidovány žádné jiné zápisy.

Zobrazené údaje mají informativní charakter.

Nemovitost je v územním obvodu, kde státní správu katastru nemovitostí ČR vykonává Katastrální úřad pro Jihoomoravský kraj, Katastrální pracoviště Brno-město

Platnost k 09.03.2011 15:09:56

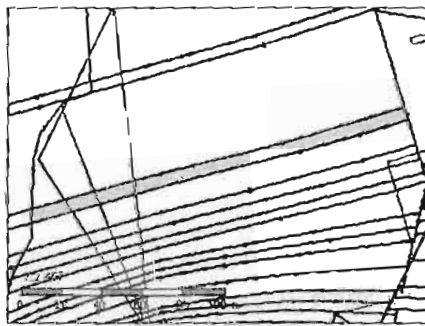


KN

Podrobnější informace k používání mapy, aktualizaci dat a jejího obsahu jsou uvedeny v [návodě](#) (PDF formát).

## Informace o parcele

Parcelní číslo: 845/30  
 Výměra [m<sup>2</sup>]: 1237  
 Katastrální území: Ponava 811379  
 Číslo LV: 827  
 Typ parcely: Parcela katastru nemovitostí  
 Mapový list: DKM  
 Určení výměry: Ze souřadnic v S-JTSK  
 Druh pozemku: orná půda



Zobrazení v grafickém prohlížeči

### Sousední parcely

### Vlastníci, jiní oprávnění

Vlastnické právo		
Jméno/název	Adresa	Podíl
Mgr. Jana Nešporová	Všetičkova 824/16, Bmo, Stránice, 602 00	

### Způsob ochrany nemovitostí

Název
zemědělský půdní fond

### Seznam BPEJ

BPEJ	Výměra
20710	1090
20810	147

### Omezení vlastnického práva

Nejsou evidována žádná omezení.

### Jiné zápisy

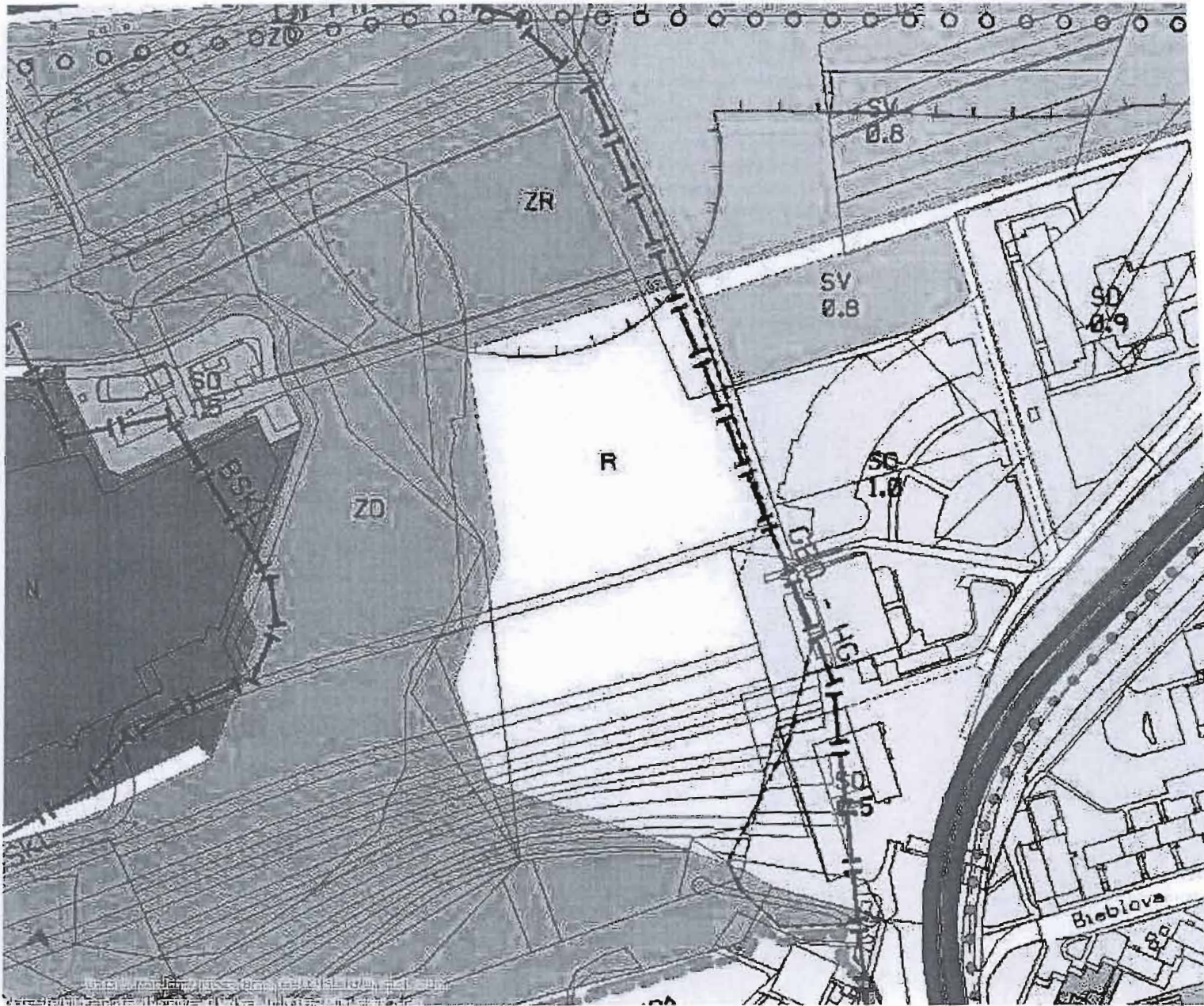
Nejsou evidovány žádné jiné zápisy.

Zobrazené údaje mají informativní charakter.

Nemovitost je v územním obvodu, kde stálou správu katastru nemovitostí ČR vykonává Katastrální úřad pro Jihomoravský kraj, Katastrální pracoviště Bmo-město

Platnost k 10.03.2011 09:11:42

*Priloha k. 2*



*Průhled č. 3*



Podrobnější informace k používání mapy, aktualizaci dat a jejího obsahu jsou uvedeny v nápovědě (PDF formát).



MAGISTRÁT MĚSTA BRNA  
ODBOR ÚZEMNÍHO PLÁNOVÁNÍ A  
ROZVOJE

N 1961 *rec*

Pořadové č. námítky	MAGISTRÁT MĚSTA BRNA Odbor územního plánování a rozvoje
Došlo dne.	10-03-2011

Čj. MMB: 0 111 029  
Přil.:

## NÁMITKA KE KONCEPTU ÚZEMNÍHO PLÁNU MĚSTA BRNA

podle ustanovení § 48 odst. 2 zákona č. 183/2006 Sb., o územním plánování a stavebním řádu (stavební zákon) v platném znění

### I. Identifikační údaje vlastníka/zástupce veřejnosti podávající námítku

Jméno, příjmení fyzické osoby/ název právnické osoby	<i>Mgr. Jana NEŠPOROVÁ</i>
Adresa / sídlo	<i>Všerádkova 16, 60200 BRNO</i>
Identifikace vlastněné nemovitosti	
Podává-li věcně shodnou námítku více navrhovatelů, jsou údaje o nich (jméno, příjmení, adresa a identifikace vlastněné nemovitosti) uvedeny v samostatných přílohách	<input checked="" type="checkbox"/> ano <input type="checkbox"/> ne

### II. Upřesnění obsahu námítky

k návrhu řešení	k procesu pořizování	
textové části	grafické části	
<input checked="" type="checkbox"/> ano <input type="checkbox"/> ne	<input checked="" type="checkbox"/> ano <input type="checkbox"/> ne	<input checked="" type="checkbox"/> ano <input type="checkbox"/> ne

### III. Údaje o uplatněné námítce k variantě (variantám) konceptu

Městská část	<i>BRNO - KRÁLOVO POLE</i>	<input type="checkbox"/> I. <input type="checkbox"/> II. <input type="checkbox"/> III.
Katastrální území	<i>PONAVA 611 579</i>	
Parcelní čísla pozemků (adresa nemovitosti, doplňující popis lokality)	<i>845/30</i>	
Obsah námítky	<i>VIZ PŘÍLOHA</i>	

### IV. Grafická příloha k námítce

ano  
 ne

### V. Ostatní přílohy

- zmocnění zástupce veřejnosti, ve smyslu § 23 odst. 2 a 3 stavebního zákona  ano  ne

### VI. Preference varianty konceptu

I. varianta  II. varianta  III. varianta

v *Brně* dne *8.3.2011*

*Mgr. Jana Nešporová*  
podpis vlastníka / zástupce veřejnosti

Vyplněný formulář zašlete **nejpozději do 10.3.2011** na adresu :

**Magistrát města Brna, Odbor územního plánování a rozvoje, Kounicova 67, 601 67 Brno**

(viz veřejná vyhláška)

## Obsah námítky:

Podáváme námítku ke konceptu územního plánu města Brna, který navrhuje území, kde je umístěn pozemek 845/30 /Příloha č. 1/ jako plochu „Z“ tj. dle návrhu územního plánu – plocha městské zeleně /Příloha č. 2/. Žádáme o změnu typu plochy na plochu vhodnou jako zastavitelné území typu „B“ nebo „C“ v3 nebo 4. Rozsah navrženého území je vyznačen v příloze č. 3. Rozsah koresponduje s plochami, které byly v platném územním plánu vyznačeny jako plochy pro sportoviště.

Jedná se o "rovné" plochy, které se nacházejí nad hranou, která vznikla v důsledku statických opatření při stavbě obchodního domu Carefour, nyní Tesco.

Argumenty pro změnu kategorie ploch jsou:

V těsné blízkosti dotčené plochy jsou již stavby jejichž charakter a výška koresponduje s našim požadavkem ke změně územního plánu viz Příloha č. 4 – fotodokumentace území – 11 fotografií.

Převážná většina pozemků je ve vlastnictví soukromých subjektů, z nichž některé získaly pozemky v rámci restitučního řízení. Nelze předpokládat, že by byla městská zeleň zbudována ze soukromých prostředků včetně následné péče. Stávající stav je takový, že plochy jsou neudržované, porostlé pouze náletovou zelení /provádí se pouze povinné pokosy/. Plochy jsou pojižděny z neznámých důvodů těžkou technikou viz příloha č. 4 fotodokumentace. Stávající stav je neuspokojivý.

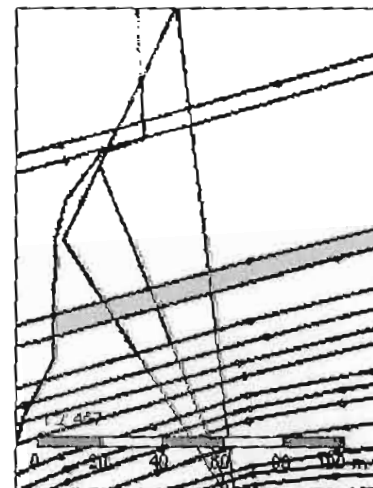
Stav území z hlediska sesuvů a geologických podmínek je stabilizován. Proběhla konzultace s firmou Keller, s. r. o, která prováděla statická opatření ve vztahu k výstavbě obchodního domu Carefour /nyní Tesco/. Nestabilní svahy jsou dostatečně sanovány a průběžně sledovány. K odtrhům docházelo pouze ve svažitě části, kde proběhly rozsáhlé terénní úpravy a byly vybudovány opěrné stěny a odvodnění svahů. Rovná plocha nad touto hranou, tj. území které je předmětem naší připomínky, nevykazuje poněky k tomu abychom vyvozovali závěry o plochách, jako nevhodné pro výstavbu. Toto je firma Keller ochotna podpořit při případném projednání naší námítky. K projednání námítky jsme připraveni předložit i geofyzikální měření na uvedené lokalitě, které zmapuje a zhodnotí stav území z hlediska geologického.



Průběh č. 1

**Informace o parcele**

Parcelní číslo: 845/30  
 Výměra [m<sup>2</sup>]: 1237  
 Katastrální území: Ponava 611379  
 Číslo LV: 827  
 Typ parcely: Parcela katastru nemovitostí  
 Mapový list: DKM  
 Určení výměry: Ze souřadnic v S-JTSK  
 Druh pozemku: orná půda



Zobrazení v grafické

Sousední parcely**Vlastníci, jiní oprávnění**

<b>Vlastnické právo</b>	
Jméno/název	Adresa
Mgr. Jana Nešporová	Všetičkova 624/16, Brno, Stránice, 602 00

**Způsob ochrany nemovitosti**

Název
zemědělský půdní fond

**Seznam BPEJ**

BPEJ	Výměra
20710	1090
20810	147

**Omezení vlastnického práva**

Nejsou evidována žádná omezení.
---------------------------------

**Jiné zápisy**

Nejsou evidovány žádné jiné zápisy.
-------------------------------------

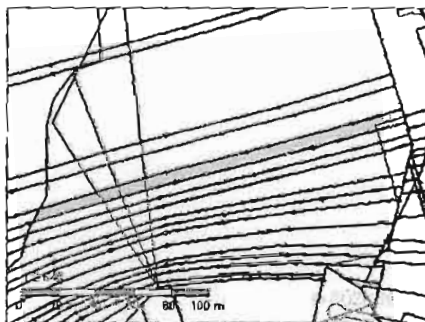
Zobrazené údaje mají informativní charakter.



Podrobnější informace k používání mapy, aktualizaci dat a jejího obsahu jsou uvedeny v [nápoověď \(PDF formát\)](#).

## Informace o parcele

Parcelní číslo: 845/34  
 Výměra [m<sup>2</sup>]: 1309  
 Katastrální území: Ponava 611379  
 Číslo LV: 842  
 Typ parcely: Parcela katastru nemovitostí  
 Mapový list: DKM  
 Určení výměry: Ze souřadnic v S-JTSK  
 Druh pozemku: orná půda



Zobrazení v grafickém prohlížeči

## Sousední parcely

## Vlastníci, jiní oprávnění

Vlastnické právo		
Jméno/název	Adresa	Podíl
Jiří Nešpor	Všetičkova 714/16a, Brno, Stránice, 602 00	

## Způsob ochrany nemovitostí

Název
zemědělský půdní fond

## Seznam BPEJ

BPEJ	Výměra
20710	1082
20810	227

## Omezení vlastnického práva

Nejsou evidována žádná omezení.

## Jiné zápisy

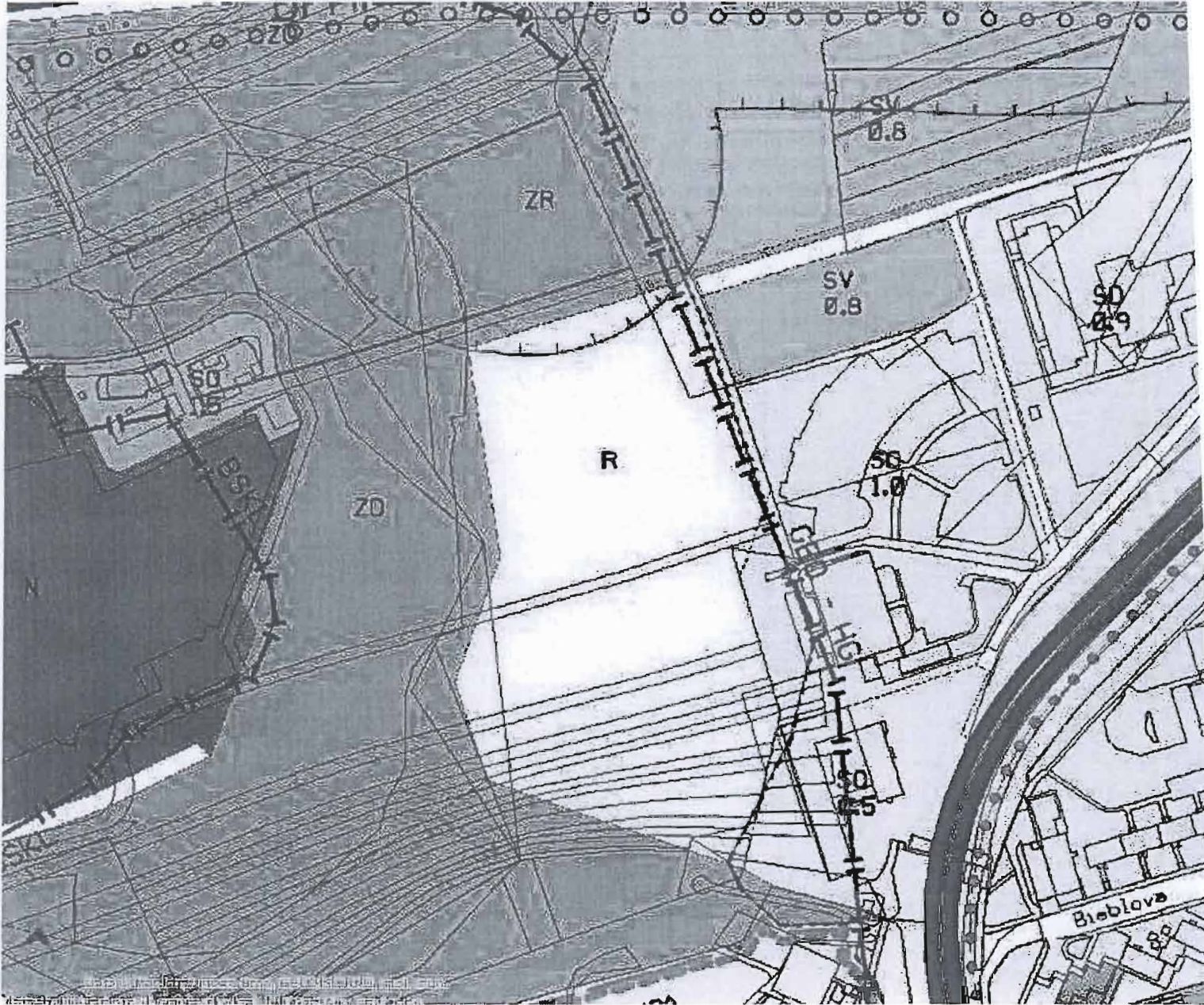
Nejsou evidovány žádné jiné zápisy.

Zobrazené údaje mají informální charakter.

Nemovitost je v územním obvodu, kde státní správu katastru nemovitostí ČR vykonává Katastrální úřad pro Jihomoravský kraj, Katastrální pracoviště Brno-město

Platnost k 10.03.2011 08:11:42

Priloha č. 2





Podrobnější informace k používání mapy, aktualizaci dat a jejího obsahu jsou uvedeny v [nápovědě](#) (PDF formát).



MAGISTRÁT MĚSTA BRNA  
ODBOR ÚZEMNÍHO PLÁNOVÁNÍ A  
ROZVOJE

N 2070

JK

MAGISTRÁT MĚSTA BRNA	
Odbor územního plánování a rozvoje	
Pořadové č. námítky	N/.....
Došlo dne:	10-03-2011
Č.j. MMB	0111090
Příl.	

## NÁMITKA KE KONCEPTU ÚZEMNÍHO PLÁNU MĚSTA BRNA

podle ustanovení § 48 odst. 2 zákona č. 183/2006 Sb., o územním plánování a stavebním řádu (stavební zákon) v platném znění

### I. Identifikační údaje vlastníka/zástupce veřejnosti podávajících námítku

Jméno, příjmení fyzické osoby/ název právnické osoby	DOTEK, a.s., IČ 63483432	
Adresa / sídlo	Traťova 1, 619 00 Brno	
Identifikace vlastněné nemovitosti	Pozemky č. 1520/5, 1520/3, 1523/3 - K.Ú. HORNÍ HERŠPICE Pozemek č. 1133/4 K.Ú. BOHUNICE	
Podává-li věcně shodnou námítku více navrhovatelů, jsou údaje o nich (jméno, příjmení, adresa a identifikace vlastněné nemovitosti) uvedeny v samostatných přílohách	<input type="checkbox"/> ano	<input checked="" type="checkbox"/> ne

### II. Upřesnění obsahu námítky

k návrhu řešení		k procesu pořizování	
textové části	grafické části		
<input checked="" type="checkbox"/> ano <input type="checkbox"/> ne	<input checked="" type="checkbox"/> ano <input type="checkbox"/> ne	<input type="checkbox"/> ano <input type="checkbox"/> ne	<input type="checkbox"/> ano <input type="checkbox"/> ne

### III. Údaje o uplatněné námítce k variantě (variantám) konceptu

I.  II.  III.

Městská část	Brno - Bohunice
Katastrální území	Bohunice
Parcelní čísla pozemků (adresa nemovitosti, doplňující popis lokality)	1144/10; 1150/4; 1152/3 K.Ú. Bohunice
Obsah námítky	V konceptu ÚP města Brna - koncepty - Varianty I., II., III., kód RL Be-8 se uvádí ve specifikaci „urbanismus“ návrh prodloužení ulice Traťova směrem jižně od ulice Lány. Dotek, a.s. namítá k těmto 3 variantám, že neberou v úvahu vlastnické vztahy k pozemkům v této lokalitě, tzn. že prodloužení ulice Traťova a napojení na pozemky stat. města Brna nelze provést bez vstupu do vlastnických práv jiných osob. Tyto okolnosti vyplývají z příložených kopií KN a LV.

IV. Grafická příloha k námítce	<input checked="" type="checkbox"/> ano <input type="checkbox"/> ne
-----------------------------------	--

V. Ostatní přílohy - zmocnění zástupce veřejnosti, ve smyslu § 23 odst.2 a 3 stavebního zákona	<input type="checkbox"/> ano <input checked="" type="checkbox"/> ne
---	---

VI. Preference varianty konceptu	<input type="checkbox"/> I. varianta <input type="checkbox"/> II. varianta <input type="checkbox"/> III. varianta
----------------------------------	---

V Brně dne 9.3.2011	 ..... podpis vlastníka/zástupce veřejnosti TRATĚVA 1, 619 00 BRNO
---------------------	---

Vyplněný formulář zašlete **nejpozději do 10.3.2011** na adresu :  
**Magistrát města Brna, Odbor územního plánování a rozvoje, Kounicova 67, 601 67 Brno**  
 (viz veřejná vyhláška)

DIC: CZ63483432 ©  
Tel: +420 533 444 280



Katastrální úřad pro Jihomoravský kraj, Katastrální pracoviště Brno-město	Okres Brno-město	Obec Brno
Kat. území Horní Heršpice	Mapový list & BRNO 9-2/11	Měřítko 1:1000
<b>KOPIE KATASTRÁLNÍ MAPY</b>		
Stav k 13. 1. 2010, 10:08:12	Vyhotožil Brchaňová Jitka	Dne 13.01.2010 10:08:12

Podpis  
Číslo  
Razítko

1522872010



Katastrální úřad pro Jihomoravský kraj, Katastrální pracoviště Brno-město	Okres Brno-město	Obec Brno
Kat. území Bohunice	Mapový list č. BRNO 9-2/11	Měřítko 1:1000
<b>KOPIE KATASTRÁLNÍ MAPY</b>		
Stav k 13.1.2010, 10:07:13	Vyhotožil Brchaňová Jitka	Dne 13.01.2010 10:07:13

Jihomoravský kraj  
Brno-město

Podpis  
Číslo  
Rozměr

Katastrální úřad pro Jihomoravský kraj  
Katastrální pracoviště Brno-město

KRAJSKÝ ÚŘAD  
BRNO-MĚSTO

KČ 50 KČ



VÝPIS Z KATASTRU NEMOVITOSTÍ

prokazující stav evidovaný k datu 13.01.2010 10:06:48

Obec: 582786 Brno

Okres: 670642 Brno-město

Středočeský kraj  
Zeměpisná síť  
Číslo katastrálního území: 612006 Bohunice

List vlastnictví: 1299

V kat. území jsou pozemky vedeny v jedné číselné řadě



Vlastník, jiný oprávněný	Identifikátor	Podíl
Vlastnické právo BOHEC, a.s., Tratová 574/1, Brno-jih - Horní Heršpice, 612 00 Brno 19	63483432	

B Nemovitosti

Pozemky	Parcela	Výměra [m2]	Druh pozemku	Způsob využití	Způsob ochrany
	1125/1	233	ostatní plocha	jiná plocha	
	1125/2	18	ostatní plocha	jiná plocha	
	1126	473	ostatní plocha	jiná plocha	
	1127/2	143	ostatní plocha	jiná plocha	
	1127/3	1293	ostatní plocha	jiná plocha	
	1127/4	17	zastavěná plocha a nádvoří	společný dvůr	
	1127/5	18	zastavěná plocha a nádvoří	společný dvůr	
	1127/6	18	zastavěná plocha a nádvoří	společný dvůr	
	1127/7	17	zastavěná plocha a nádvoří	společný dvůr	
	1127/8	17	zastavěná plocha a nádvoří	společný dvůr	
	1130/2	405	ostatní plocha	jiná plocha	
	1133/2	218	ostatní plocha	jiná plocha	
	1133/3	1264	ostatní plocha	sportoviště a rekreační plocha	
	1133/4	197	ostatní plocha	jiná plocha	
	1134/2	357	ostatní plocha	jiná plocha	
	1134/4	121	ostatní plocha	jiná plocha	
	1136/3	549	ostatní plocha	jiná plocha	
	1138/2	479	ostatní plocha	jiná plocha	

B1 Jiná práva - Bez zápisu

C Omezení vlastnického práva

Typ vztahu

Oprávnění pro

Povinnost k

o Zástavní právo smluvní

ve výši 14.492.846,34 Kč

Komerční banka, a.s., Na Příkopě  
969/33, Praha 1, Staré Město,  
114 07, RČ/IČO: 45317054

Parcela: 1125/1	V-2029/2006-702
Parcela: 1125/2	V-2029/2006-702
Parcela: 1126	V-2029/2006-702
Parcela: 1127/2	V-2029/2006-702
Parcela: 1127/3	V-2029/2006-702
Parcela: 1127/4	V-2029/2006-702
Parcela: 1127/5	V-2029/2006-702
Parcela: 1127/6	V-2029/2006-702
Parcela: 1127/7	V-2029/2006-702
Parcela: 1127/8	V-2029/2006-702
Parcela: 1130/2	V-2029/2006-702
Parcela: 1133/2	V-2029/2006-702
Parcela: 1133/3	V-2029/2006-702
Parcela: 1133/4	V-2029/2006-702

VÝPIS Z KATASTRU NEMOVITOSTÍ

prokazující stav evidovaný k datu 13.01.2010 10:07:43

Katastrální území: 6120642 Brno-město

Obec: 582786 Brno

Katastrální území: 612065 Horní Heršpice

List vlastnictví: 1155

V kat. území jsou pozemky vedeny v jedné číselné řadě

Vlastník, jiný oprávněný	Identifikátor	Podíl
Vlastnické právo DOŠEK, a.s. Tratová 574/1, Brno-jih - Horní Heršpice, 619 00 Brno 19	63483432	

B Nemovitosti

Pozemky	Parcela	Výměra[m2]	Druh pozemku	Způsob využití	Způsob ochrany
	1520/2	288	ostatní plocha	sportoviště a rekreační plocha	
	1520/3	804	ostatní plocha	jiná plocha	
	1520/5	3	ostatní plocha	jiná plocha	
	1520/9	118	ostatní plocha	ostatní komunikace	
	1520/10	104	ostatní plocha	jiná plocha	
	1521/2	657	zastavěná plocha a nádvoří		
	1522/1	369	ostatní plocha	jiná plocha	
	1522/2	6912	ostatní plocha	manipulační plocha	
	1523/1	1141	ostatní plocha	ostatní komunikace	
	1523/2	1835	zastavěná plocha a nádvoří		
	1523/3	969	ostatní plocha	ostatní komunikace	
	1523/4	132	ostatní plocha	jiná plocha	
	1523/5	165	ostatní plocha	jiná plocha	
	1525/2	376	ostatní plocha	jiná plocha	
	1525/3	542	zastavěná plocha a nádvoří		
	1525/5	7	zastavěná plocha a nádvoří	stavba IV 1128	
	1526/2	171	ostatní plocha	jiná plocha	
	1540/3	170	orná půda		zemědělský půdní fond
	1541/3	302	orná půda		zemědělský půdní fond
	1543/2	73	ostatní plocha	jiná plocha	

Stavby

Typ stavby

Část obce, č. budovy	Způsob využití	Způsob ochrany	Na parcele
Horní Heršpice, č.p. 574	tech.vyb		1523/2
bez čp/če	tech.vyb		1521/2
bez čp/če	jiná st.		1525/3

B1 Jiná práva - Bez zápisu

C Omezení vlastnického práva

Typ vztahu

Oprávnění pro

Povinnost k

- o Zástavní právo smluvní ve výši 14.492.846,34 Kč

## V ý p i s

z obchodního rejstříku, vedeného  
Krajským soudem v Brně  
oddíl B, vložka 1755

Datum zápisu: 28. listopadu 1995

Obchodní firma: DOTEK, a.s.

Sídlo: Brno, Traťová 1, okres Brno-město, PSČ 619 00

Identifikační číslo: 634 83 432

Právní forma: Akciová společnost

Předmět podnikání:

- Činnost účetních poradců, vedení účetnictví
- Výroba, obchod a služby neuvedené v přílohách 1 až 3 živnostenského zákona

Statutární orgán - představenstvo:

předseda představenstva: Ing. Jiří Suchánek, r.č. 601007/1760  
Brno, Odlehlá 181/25, PSČ 621 00  
den vzniku funkce: 2. prosince 2004

člen představenstva: Ing. Karel Kovář, r.č. 551210/1309  
Praha 6, Střešovice, Cukrovarnická 435/3, PSČ 162 00  
den vzniku funkce: 2. prosince 2004

člen představenstva: Ing. Lubomír Hezina, r.č. 510203/146  
Praha 4 - Michle, Baarova 231/36, PSČ 140 00  
den vzniku funkce: 2. prosince 2004

Způsob jednání:

Jménem společnosti i představenstva je oprávněn jednat každý z členů představenstva, a to samostatně.

Za společnost podepisuje každý člen představenstva samostatně tak, že k vytisknutému nebo napsanému názvu společnosti připojí svůj podpis.

Dozorčí rada:

předseda dozorčí rady: Jitka Kramářová, r.č. 606120/1575  
Silůvky, Nádražní 142, PSČ 664 46  
den vzniku funkce: 21. dubna 2009  
den vzniku členství v dozorčí radě: 8. března 2007

člen dozorčí rady: Radka Dostálová, r.č. 785705/0509  
Praha 6, Střešovice, U Laboratoře 436/11, PSČ 162 00  
den vzniku funkce: 2. prosince 2004

člen dozorčí rady: JUDr. Pavla Schincke, r.č. 745520/3008

Praha 9, Šestajovická 488/20, PSČ 198 00  
den vzniku funkce: 2.prosince 2004

Akcie:

100 ks akcie na jméno ve jmenovité hodnotě 10 000,- Kč  
Omezení převoditelností akcií na jméno: Akcionář, který hodlá převést jakýkoli počet akcií společnosti, které vlastní, je povinen učinit nejprve nabídku všem zbývajícím akcionářům s uvedením ceny, kterou akcionář požaduje za své nabízené akcie, tato cena však nesmí být vyšší než cena, která se vypočte vynásobením 10-ti násobku součtů všech nasmlouvaných ročních nájmů ze všech nemovitostí tvořících součást obchodního jmění společnosti podíleného celkovým počtem akcií tvořících základní jmění společnosti a počtu všech nabízených akcií. Zbývajícím akcionářům jsou povinni se k nabídce písemně vyjádřit v opční lhůtě do 30ti dnů ode dne doručení nabídky. Jestliže nabídku přijmou všichni zbývajícím akcionářům, budou rozděleny převáděné akcie mezi ně rovným dílem. Jestliže nabídku přijmou pouze někteří ze zbývajících akcionářů, budou rozděleny převáděné akcie mezi tyto také rovným dílem. Jestliže však o převáděné akcie neprojeví zájem žádný z akcionářů, potom je akcionář oprávněn naložit se svými akciemi libovolně.

Základní kapitál: 1 000 000,- Kč  
Splaceno: 1 000 000,- Kč

Ostatní skutečnosti:

- Společnost se řídí stanovami upravenými rozhodnutími mimořádných valných hromad 25.2.1997 a 5.8.1997 a rozhodnutím řádné valné hromady 2.12.2004.

----- Správnost tohoto výpisu se potvrzuje -----

Krajský soud v Brně

Ověřuji pod pořadovým číslem V-183/2010, že tato listina, která vznikla převedením výstupu z informačního systému veřejné správy z elektronické podoby do podoby listinné, skládající se ze dvou listů, odpovídá výstupu z informačního systému veřejné správy v elektronické podobě.

V Brně dne třináctého ledna roku dva tisíce deset (13.01.2010).



Radka Vašínová  
notářská tajemnice  
pověřená notářkou v Brně  
JUDr. Vladimírou Kostřicovou



územní plán města Brna

MAGISTRÁT MĚSTA BRNA  
ODBOR ÚZEMNÍHO PLÁNOVÁNÍ A  
ROZVOJE

N 2085

Jlex

MAGISTRÁT MĚSTA BRNA	
Pořadové číslo námítky	no. ....
Došlo dne:	10 -03- 2011
Č.j. MMB:	044/095
Příl.:	

## NÁMITKA KE KONCEPTU ÚZEMNÍHO PLÁNU MĚSTA BRNA

podle ustanovení § 48 odst. 2 zákona č. 183/2006 Sb., o územním plánování a stavebním řádu (stavební zákon) v platném znění

### I. Identifikační údaje vlastníka/zástupce veřejnosti podávajících námítku

Jméno, příjmení fyzické osoby/ název právnické osoby	RUDOLF PALIŠEK			
Adresa / sídlo	BRNO KANČUROVA 5/1310			
Identifikace vlastněné nemovitosti	RD			
Podává-li věcně shodnou námítku více navrhovatelů, jsou údaje o nich (jméno, příjmení, adresa a identifikace vlastněné nemovitosti) uvedeny v samostatných přílohách	<input type="checkbox"/>	ano	<input checked="" type="checkbox"/>	ne

### II. Upřesnění obsahu námítky

k návrhu řešení <i>nesouhlasím</i>		k procesu pořizování			
textové části	grafické části	<input type="checkbox"/>	ano	<input type="checkbox"/>	ne
<input type="checkbox"/> ano <input type="checkbox"/> ne	<input type="checkbox"/> ano <input type="checkbox"/> ne	<input type="checkbox"/>	ano	<input type="checkbox"/>	ne

### III. Údaje o uplatněné námítce k variantě (variantám) konceptu

I.  II.  III.

Městská část	<i>Židenice</i>
Katastrální území	<i>Židenice</i>
Parcelní čísla pozemků (adresa nemovitosti, doplňující popis lokality)	<i>543311, 543312 Kaučurova 5/1310</i>
Obsah námítky	<i>Nesouhlasím s návrhy nového úř. územního plánu Kaučurova.</i>

### IV. Grafická příloha k námítce

ano  
 ne

### V. Ostatní přílohy

- **znocnění zástupce veřejnosti**, ve smyslu § 23 odst.2 a 3 stavebního zákona  ano  ne

### VI. Preference varianty konceptu

I. varianta  II. varianta  III. varianta

v *Brně* dne *10.3.2011*

*[Podpis]*  
podpis vlastníka / zástupce veřejnosti

Vyplněný formulář zašlete **nejpozději do 10.3.2011** na adresu :

**Magistrát města Brna, Odbor územního plánování a rozvoje, Kounicova 67, 601 67 Brno**

(viz veřejná vyhláška)

N 1983 Hec



MAGISTRÁT MĚSTA BRNA  
ODBOR ÚZEMNÍHO PLÁNOVÁNÍ A  
ROZVOJE

MAGISTRÁT MĚSTA BRNA Odbor územního plánování a rozvoje	Podávce č. námítky NR.....
Došlo dne: 10-03-2011	
C. j. MMB: 0111107	
Příl. ....	

## NÁMITKA KE KONCEPTU ÚZEMNÍHO PLÁNU MĚSTA BRNA

podle ustanovení § 48 odst. 2 zákona č. 183/2006 Sb., o územním plánování a stavebním řádu (stavební zákon) v platném znění

### I. Identifikační údaje vlastníka/zástupce veřejnosti podávajících námítku

Jméno, příjmení fyzické osoby/ název právnické osoby	EDWARD PLCH
Adresa / sídlo	JEDLOVA 32, 634 00 BRNO
Identifikace vlastněné nemovitosti	PARC. Č. 914 - ZASTAVĚNÁ PLOCHA A NADVORÍ; BUDOVA Č. P. 540 - - RODINNÝ DŮM; PARC. Č. 915 - ZAHRADA
Podává-li věcně shodnou námítku více navrhovatelů, jsou údaje o nich (jméno, příjmení, adresa a identifikace vlastněné nemovitosti) uvedeny v samostatných přílohách	<input type="checkbox"/> ano <input checked="" type="checkbox"/> ne

### II. Upřesnění obsahu námítky

k návrhu řešení	k procesu pořizování	
textové části <input checked="" type="checkbox"/> ano <input type="checkbox"/> ne	grafické části <input checked="" type="checkbox"/> ano <input type="checkbox"/> ne	<input checked="" type="checkbox"/> ano <input type="checkbox"/> ne

### III. Údaje o uplatněné námítce k variantě (variantám) konceptu

I.  II.  III.

Městská část	BRNO JUNDROV
Katastrální území	JUNDROV 610542
Parcelní čísla pozemků (adresa nemovitosti, doplňující popis lokality)	P.Č. 913, 914/1, 914/2, 956/1, 954/4, 924, 911, 909/1, 909/2 A NÁSL. PARCELŮ V LITROBLOKU MEZI VLICEMI JEDLOVA, LELKOVA, TIVOLKOVA A OPTATOVA
Obsah námítky	DLE STÁVAJÍCÍHO ÚZEMNÍHO PLÁNU JSOU UPROSTŘED VĚSTĚNÉHO VITROBLOKU POREHKY OZNAČENY JAKO RESTAURACNÍ-VOLNÉ, T. J. ZAHRADY, VÁLĚŽENÍCI DO ZEM. PŮDNÍHO POKLADU. DLE NAVRHOVANÉHO KONCEPTU ÚZ. PLÁNU JE CELÝ VITROBLOK OZNAČEN JAKO PLOCHA BYDLENÍ, STABILIZOVANÁ, COŽ CHÁPEME JAKO KROK K ZASTAVĚNÍ VITROBLOKU. PROTI TĚMTO PODANÉ NÁMITKĚ, NESOUHLASÍME SE ZASTAVBOU POREHKY V LITRO- BLOKU, VĚBŮT TÍM BUDE ZNÁMĚ SNÍŽENA KVALITA BYDLĚNÍ VŠECH VLASTNÍKŮ DOMŮ PO OBVODU VITROBLOKU. DOJDE KE SNÍŽENÍ PLOCHY ZELIŠŤ ZVYŠENÍ HLUKU A PRÁŠLNOSTI A K ZASTÍNĚNÍ POREHKŮ, COŽ VZHLÉDEM K UMÍSTĚNÍ JUNDROVA V ÚDOLÍ PŘEDSTAVUJE ZNÁMĚ OMEZENÍ SVĚLOSTI POREHKŮ. DO VITROBLOKU JE PŘÍSTUP POUZE PO ÚBĚK KŘEPEVNĚNÉ CESTE, KTEROU NELZE POUŽÍT PRO STAVEBNÍ ÚČELY.

IV. Grafická příloha k námítce	<input type="checkbox"/> ano <input checked="" type="checkbox"/> ne
-----------------------------------	--

V. Ostatní přílohy - zmocnění zástupce veřejnosti, ve smyslu § 23 odst. 2 a 3 stavebního zákona	<input type="checkbox"/> ano <input checked="" type="checkbox"/> ne
--	---

VI. Preference varianty konceptu	ŽÁDÁ, VŠECHM OBRÁZKŮM VITROBLOK JAKO ZASTAVĚNÍ
<input type="checkbox"/> I. varianta	<input type="checkbox"/> II. varianta <input type="checkbox"/> III. varianta

V BRNĚ dne 10.3.2011

podpis vlastníka / zástupce veřejnosti

Vyplněný formulář zašlete nejpozději do 10.3.2011 na adresu :

Magistrát města Brna, Odbor územního plánování a rozvoje, Kounicova 67, 601 67 Brno  
(viz veřejná vyhláška)



územní plán města Brna

MAGISTRÁT MĚSTA BRNA  
ODBOR ÚZEMNÍHO PLÁNOVÁNÍ A  
ROZVOJE

N 1962 *Alca*

Poradové číslo námítky	MĚSTANĚRA MAGISTRÁT MĚSTA BRNA
Odbor územního plánování a rozvoje	
Došlo dne:	10-03-2011
C.j. MMB:	011110
Příl.:	

## NÁMITKA KE KONCEPTU ÚZEMNÍHO PLÁNU MĚSTA BRNA

podle ustanovení § 48 odst. 2 zákona č. 183/2006 Sb., o územním plánování a stavebním řádu (stavební zákon) v platném znění

**I. Identifikační údaje vlastníka/zástupce veřejnosti podávajících námítku**

Jméno, příjmení fyzické osoby/ název právnické osoby	JAROSLAVA SRNKOVÁ
Adresa / sídlo	FLEISCHNEROVA 8, 63500 BRNO
Identifikace vlastněné nemovitosti	řadová garáž č. 31 ul. Červinkova.
Podává-li věcně shodnou námítku více navrhovatelů, jsou údaje o nich (jméno, příjmení, adresa a identifikace vlastněné nemovitosti) uvedeny v samostatných přílohách	<input type="checkbox"/> ano <input checked="" type="checkbox"/> ne

**II. Upřesnění obsahu námítky**

k návrhu řešení		k procesu pořizování	
textové části	grafické části		
<input checked="" type="checkbox"/> ano <input type="checkbox"/> ne	<input checked="" type="checkbox"/> ano <input type="checkbox"/> ne	<input type="checkbox"/> ano <input type="checkbox"/> ne	<input type="checkbox"/> ano <input type="checkbox"/> ne

**III. Údaje o uplatněné námítce k variantě (variantám) konceptu** I  II  III

Městská část	Brno - Královo Pole
Katastrální území	Královo Pole 611 484
Parcelní čísla pozemků (adresa nemovitosti doplňující popis lokality)	garáž na parcele č. 2511 zapsané na LV 10001 v kat. území 611484 Královo Pole, okres Brno-město
Obsah námítky	Zásadně nesouhlasím se zařazením garážového dvora VODOVA/ČERVINKOVA do ploch veřejně prospěšných staveb, dopravní infrastruktury pro vyvlastnění a předkupní právo (plocha Xd-699/m) a to ani v jedné variantě kon- ceptu územního plánu. Jako vlastník stavby garáže trvám na zachování stávajícího stavu, protože změna by hrubě porušila klid a životní prostředí v této lokalitě a moje rodina garáž postavila v dobré víře, že se jedná o stavbu trvalou bez časového omezení a možnosti vyvlastnění.

**IV. Grafická příloha  
k námítce** ano  
 ne**V. Ostatní přílohy**- zmocnění zástupce veřejnosti, ve smyslu § 23 odst. 2 a 3 stavebního zákona  ano  ne**VI. Preference varianty konceptu** I. varianta  II. varianta  III. varianta

V Brně dne 6.3.2011

*Urdová*  
.....  
podpis vlastníka / zástupce veřejnosti

Vyplněný formulář zašlete nejpozději do 10.3.2011 na adresu :

Magistrát města Brna, Odbor územního plánování a rozvoje, Kounicova 67, 601 67 Brno

(viz veřejná vyhláška)



MAGISTRÁT MĚSTA BRNA  
 ODBOR ÚZEMNÍHO PLÁNOVÁNÍ A  
 ROZVOJE

N 1963 *plet*

Pořadové číslo námítky	MAGISTRÁT MĚSTA BRNA Odbor územního plánování a rozvoje
Došlo dne:	10-03-2011

Č.j. MMB: 2111/142  
 Příl: .....

## NÁMITKA KE KONCEPTU ÚZEMNÍHO PLÁNU MĚSTA BRNA

podle ustanovení § 48 odst. 2 zákona č. 183/2006 Sb., o územním plánování a stavebním řádu (stavební zákon) v platném znění

### I. Identifikační údaje vlastníka/zástupce veřejnosti podávajících námítku

Jméno, příjmení fyzické osoby/ název právnické osoby	MATOUŠKOVÁ PETRA Ing. arch.
Adresa / sídlo	ČERVINKOVA 893/9a, BRNO 612 00, KRÁLOVO POLE
Identifikace vlastněné nemovitosti	řadová garáž č.6 na parcele 2462/2 a 2462/1 LV 4133
Podává-li věcně shodnou námítku více navrhovatelů, jsou údaje o nich (jméno, příjmení, adresa a identifikace vlastněné nemovitosti) uvedeny v samostatných přílohách	<input type="checkbox"/> ano <input checked="" type="checkbox"/> ne

### II. Upřesnění obsahu námítky

k návrhu řešení	k procesu pořizování	
textové části <input checked="" type="checkbox"/> ano <input type="checkbox"/> ne	grafické části <input checked="" type="checkbox"/> ano <input type="checkbox"/> ne	<input type="checkbox"/> ano <input type="checkbox"/> ne

### III. Údaje o uplatněné námítce k variantě (variantám) konceptu

I.  II.  III.

Městská část	BRNO - KRÁLOVO POLE
Katastrální území	G 11 484
Parcelní čísla pozemků (adresa nemovitosti, doplňující popis lokality)	GARAŽ NA PARCELE 2462/2 a 2462/1 ZAPISANÉ NA LV. 4133 - "GARAŽOVÝ DVŮR ČERVINKOVA"
Obsah námítky	Zásadně nesouhlasím se zařazením garážového dvora Červinkova (Vodova) do ploch veřejně prospěšných staveb dopravní infrastruktury pro vyvlastnění a přechkupení právo (plocha 1d-699/m) a to ani v jedné variantě konceptu územního plánu Brna. ÚP by měl zejména chránit životní prostředí obyvatele, které je v této lokalitě hrubě narušeno umístěním "MĚSTEČHO" FOI, STADIONU BEZ vytvořením rozpičkových ploch a jedineho parkovacího místa!! Další rozvojem výroby a služeb - areál Purkyňova. ZADANÍ TÍMTO O OCHRANU REZIDENTŮ A OCHRANU KVALITY BYDLENÍ A PARKOVÁNÍ V TĚTO LOKALITĚ!

### IV. Grafická příloha k námítce

ano  
 ne

### V. Ostatní přílohy

- zmocnění zástupce veřejnosti, ve smyslu § 23 odst. 2 a 3 stavebního zákona  ano  ne

### VI. Preference varianty konceptu

I. varianta  II. varianta  III. varianta

V BRNE dne 6.3.2011

*Matoušková*  
 podpis vlastníka / zástupce veřejnosti

Vyplněný formulář zašlete nejpozději do 10.3.2011 na adresu :

Magistrát města Brna, Odbor územního plánování a rozvoje, Kounicova 67, 601 67 Brno

(viz veřejná vyhláška)



**Magistrát města Brna**  
**Odbor územního plánování a rozvoje**  
**Kounicova 67**  
**601 67 Brno**

W 1945  
Kcl

MAGISTRÁT MĚSTA BRNA
Odbor územního plánování a rozvoje
Došlo dne 10 -03- 2011
Č.j. MMB: 0111/148
Příj.:

**NÁMITKA**  
**KE KONCEPTU NOVÉHO ÚZEMNÍHO PLÁNU**  
**území Bystrc**

Z informací na stránkách magistrátu města Brna týkajících se návrhu konceptu nového územního plánu města Brna vyplývá, že by v případě varianty 1 a 2 mělo dojít ke stavbě **rychlostní silnice přes Bystrc a kolem přístaviště přehrady**.

Jako vlastník nemovitostí v předmětné lokalitě se touto změnou cítím dotčen, a proto

**POŽADUJI**

rychlostní silnici vést mimo Bystrc a mimo Brno, tak jak je to např. ve variantě 3.

**NESOUHLASÍM**

**s navrhovanou stavbou rychlostní silnice přes Bystrc a kolem přístaviště přehrady**

**a to z těchto důvodů:**

- 1. Hluk z dálnice je slyšet na vzdálenost několika kilometrů zvláště při větrném počasí. Dva navržené tunely problém hlučnosti v hustě obydlené oblasti nevyřeší. Bude takto snížena kvalita bydlení v Bystrci a dotěrné zvuky z dálnice budou obtěžovat po celých 24 hodin denně.**
- 2. Zvýšení dopravního zatížení v Bystrci vzhled k možnosti nájezdu na dálnici.**
- 3. Zhoršení kvality ovzduší díky výfukovým plynům ze zatížené dálnice.**

V Brně dne 10.3.2011


Spoluvlastník domu na ulici Nad Kašnou 1240/19 v k.ú. Bystrc

Jméno, příjmení: Dan Výbora

Datum narození: 17.7.1963

Bydliště: Nad Kašnou 19, Brno-Bystrc, 63500

Podpis





MAGISTRÁT MĚSTA BRNA  
 ODBOR ÚZEMNÍHO PLÁNOVÁNÍ A  
 ROZVOJE

N 2027

Pořadové č. námítky	N/.....
MAGISTRÁT MĚSTA BRNA Odbor územního plánování a rozvoje	
Došlo dne:	10-03-2011

Č.j. MMB: 0111/152

**NÁMÍTKA**  
**KE KONCEPTU ÚZEMNÍHO PLÁNU MĚSTA BRNA**  
 podle ustanovení § 48 odst. 2 zákona č. 183/2006 Sb., o územním plánování a stavebním řádu (stavební zákon) v platném znění

**I. Identifikační údaje vlastníka/zástupce veřejnosti podávající námítku**

Jméno, příjmení fyzické osoby/ název právnické osoby	Eva Boráková
Adresa / sídlo	Horácké náměstí 4, 621 00 Brno
Identifikace vlastněné nemovitosti	par. č. 597/4, katastr. úz. Soběšice
Podává-li věcně shodnou námítku více navrhovatelů, jsou údaje o nich (jméno, příjmení, adresa a identifikace vlastněné nemovitosti) uvedeny v samostatných přílohách	<input checked="" type="checkbox"/> ano <input type="checkbox"/> ne petice občanů

**II. Upřesnění obsahu námítky**

k návrhu řešení	k procesu pořizování
textové části <input type="checkbox"/> ano <input type="checkbox"/> ne	grafické části <input type="checkbox"/> ano <input type="checkbox"/> ne
<input type="checkbox"/> ano <input type="checkbox"/> ne	

**III. Údaje o uplatněné námítce k variantě (variantám) konceptu**

Městská část	Brno Sever
Katastrální území	Soběšice
Parcelní čísla pozemků (adresa nemovitosti, doplňující popis lokality)	Na klínku par. č. 350
Obsah námítky	V souladu s Peticí občanů a vlastníků okolních pozemků (obrátená na OÚPR 9.10.2008) tvrdíme na dále na zachování nezastavěnosti par. č. 350 ve vnitrobloku okolních staveb. Ve Vašem sdělení ze dne 24.11.2008 (4100/DI/11/176/02001) nám sice oznamujete, že v ústavě na předem vyhrazené pozemku je v rozporu s ÚPZ Soběšice, dle našich informací však probíhají přípravy ke schválení NIKDO NAŠ VÍK NEINFORMOVAL

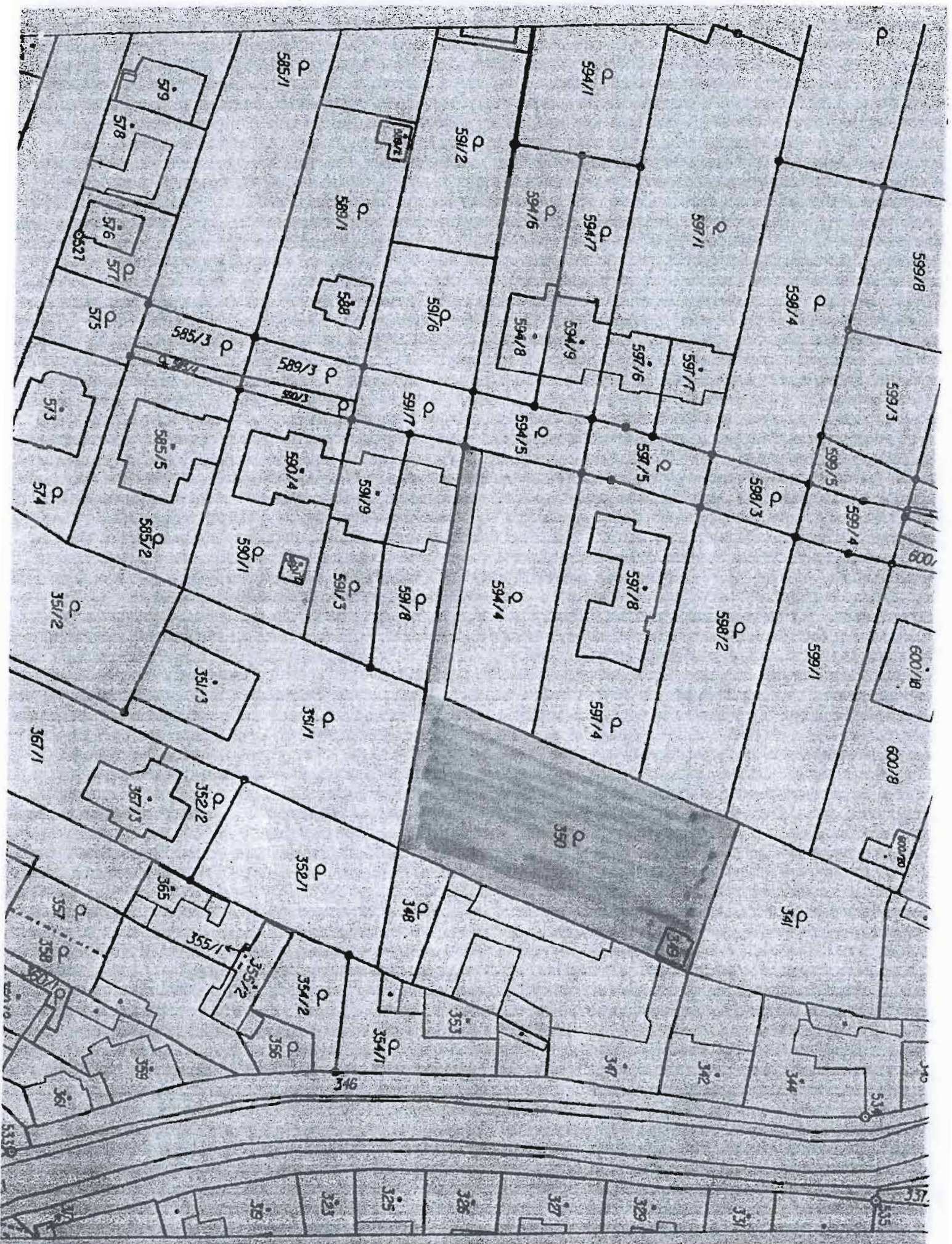
**IV. Grafická příloha k námítce**  
 ano  ne

**V. Ostatní přílohy - zmocnění zástupce veřejnosti, ve smyslu § 23 odst.2 a 3 stavebního zákona**  
 ano  ne

**VI. Preference varianty konceptu**  
 I. varianta  II. varianta  III. varianta

V Brně dne 10-3-2011  
 \_\_\_\_\_  
 podpis vlastníka / zástupce veřejnosti

Vyplněný formulář zašlete nejpozději do 10.3.2011 na adresu:  
 Magistrát města Brna, Odbor územního plánování a rozvoje





územní plán města Brna

MAGISTRÁT MĚSTA BRNA  
ODBOR ÚZEMNÍHO PLÁNOVÁNÍ A  
ROZVOJE

N 2087

Pořadové číslo námítky	MAGISTRÁT MĚSTA BRNA Odbor územního plánování a rozvoje
Došlo dne:	10-03-2011

0111157

Č.j. MMB:.....  
Příl.:.....

## NÁMITKA KE KONCEPTU ÚZEMNÍHO PLÁNU MĚSTA BRNA

podle ustanovení § 48 odst. 2 zákona č. 183/2006 Sb., o územním plánování a stavebním řádu (stavební zákon) v platném znění

### I. Identifikační údaje vlastníka/zástupce veřejnosti podávajících námítky

Jméno, příjmení fyzické osoby/ název právnické osoby	STAVBA, k.s.
Adresa / sídlo	KOBLIŽNA' 71/2, 602 00 BRNO
Identifikace vlastněné nemovitosti	areál Rokycanova 29, Brno (č.p.p.1591) k.v. Židenice

Podává-li věcně shodnou námítku více navrhovatelů, jsou údaje o nich (jméno, příjmení, adresa a identifikace vlastněné nemovitosti) uvedeny v samostatných přílohách  ano  ne

### II. Upřesnění obsahu námítky

k návrhu řešení		k procesu pořizování	
textové části	grafické části		
<input type="checkbox"/> ano <input checked="" type="checkbox"/> ne	<input checked="" type="checkbox"/> ano <input type="checkbox"/> ne	<input type="checkbox"/> ano <input checked="" type="checkbox"/> ne	

### III. Údaje o uplatněné námítce k variantě (variantám) konceptu I. II. III.

Městská část	BRNO - ŽIDENICE
Katastrální území	Židenice
Parcelní čísla pozemků (adresa nemovitosti, doplňující popis lokality)	2454/1, 2406/5, 2406/27, č.p. 1591 k.v. Židenice (areál se skladou, dílnami, kancelářemi) Rokycanova-Kaletského
Obsah námítky	Na předmetných parcelách dnešního areálu plánujeme novou kompaktní bytovou výstavbu (polyfunkční objekt, včetně parkování) v výškové úrovni 3-4 nadz. podlaží. Žádáme proto o zařazení zmíněvaných pozemků do ploch změn s možností výstavby výšky cca 15 m.

IV. Grafická příloha k námítce  ano  ne

V. Ostatní přílohy - zmocnění zástupce veřejnosti, ve smyslu § 23 odst.2 a 3 stavebního zákona  ano  ne

### VI. Preference varianty konceptu

I. varianta  II. varianta  III. varianta

V BRNĚ dne 9. 3. 2011

STAVBA Bařilová / manželé  
602 podpis vlastníka / zástupce veřejnosti (pne' moe)

Vyplněný formulář zašlete nejpozději do 10.3.2011 na adresu

Magistrát města Brna, Odbor územního plánování a rozvoje, Kounicova 67, 601 67 Brno  
(viz veřejná vyhláška)

## GENERÁLNÍ PLNÁ MOC

1. STAVBA, k.s.,

se sídlem v Brně, Kobližná 2,  
IČ 416 00 819  
jednající a podepisující komplementářem SAHO s.r.o.,  
se sídlem v Praze-Satalice, Hronětická 218,  
jednající a podepisující Ladislavem Bačou,  
r.č. 481004/130, Praha, Hronětická 218/10,  
jednatelem komplementáře

(dále jen zmocnitel)

uděluje

2. Haně Bartlové,

ředitelce společnosti,  
bytem v Brně, Merhautova 69,  
r.č. 556225/2058

(dále jen zmocněnec)

**generální plnou moc**

k zastupování a jednání ve všech záležitostech společnosti STAVBA, k.s., se sídlem v Brně, Kobližná 2, IČ 416 00 819, a to zejména k:


- obchodnímu vedení společnosti,
- sjednání a uzavření kupních a směnných smluv na nemovité věci, tj. byty, nebytové prostory a pozemky ve vlastnictví zmocnitele,
- sjednání a uzavření kupních a směnných smluv na movité věci ve vlastnictví zmocnitele,
- sjednání a uzavření nájemních smluv na byty, nebytové prostory a pozemky ve vlastnictví zmocnitele,
- udělení souhlasu nájemcům zmocnitele s umístěním sídla jejich společnosti v nemovitostech, které jsou ve vlastnictví zmocnitele,
- zastupování zmocnitele ve správních řízeních (zejména před stavebním úřadem, úřady památkové péče a správcem daně)
- přijímání doručovaných písemností, podávání návrhů, žádostí a odvolání, uzavírání smírů a narovnání, uznávání uplatněných nároků, vymáhání nároků, přijímání plnění nároků, potvrzování jejich plnění,
- přijímání nových pracovníků a rozvazování pracovních poměrů,
- učinění oznámení, podání vysvětlení a úkonů na Policii ČR,
- zastupování zmocnitele před dodavateli služeb (zejména dodávky elektrické energie, plynu, vody, tepelné energie a telekomunikačních služeb, úklidových služeb), k projednání případných změn stávajících smluv, uzavření smluv nových, nebo ukončení uzavřených smluv, včetně jejich podpisu, k projednání a provedení úkonů souvisejících, a dále k přehlášení a převedení měřících zařízení,
- zmocněnec je oprávněn udělit plnou moc jiné osobě.

V Brně dne 1.června 2007



.....  
STAVBA, k.s.

Přijímám zmocnění: 6. 6. 2007



.....  
Hana Bartlová



územní plán města Brna

MAGISTRÁT MĚSTA BRNA  
ODBOR ÚZEMNÍHO PLÁNOVÁNÍ A  
ROZVOJE

N 2040

Pořadové číslo námítky	MAGISTRÁT MĚSTA BRNA Odbor územního plánování a rozvoje
Došlo dne:	10-03-2011

Č. j. MMB: 0111/173  
Přil.: .....

## NÁMITKA KE KONCEPTU ÚZEMNÍHO PLÁNU MĚSTA BRNA

podle ustanovení § 48 odst. 2 zákona č. 183/2006 Sb., o územním plánování a stavebním řádu (stavební zákon) v platném znění

### I. Identifikační údaje vlastníka/zástupce veřejnosti podávající námítku

Jméno, příjmení fyzické osoby/ název právnické osoby	ŠTAUBA, K.S.
Adresa / sídlo	KOBLIŽNA' 41/2, 602 00 BRNO
Identifikace vlastněné nemovitosti	bývalý výrobní areál a nájemním Cejl 36, BRNO
Podává-li věcně shodnou námítku více navrhovatelů, jsou údaje o nich (jméno, příjmení, adresa a identifikace vlastněné nemovitosti) uvedeny v samostatných přílohách	<input type="checkbox"/> ano <input checked="" type="checkbox"/> ne

### II. Upřesnění obsahu námítky

k návrhu řešení	k procesu pořizování	
textové části <input type="checkbox"/> ano <input checked="" type="checkbox"/> ne	grafické části <input checked="" type="checkbox"/> ano <input type="checkbox"/> ne	<input type="checkbox"/> ano <input checked="" type="checkbox"/> ne

### III. Údaje o uplatněné námítce k variantě (variantám) konceptu


I.  II.  III.

Městská část	BRNO - střed
Katastrální území	Zašbrdovice
Parcelní čísla pozemků (adresa nemovitosti, doplňující popis lokality)	p.č. 820, p.č. 821, c.p.p. 503 k.ú. Zašbrdovice Cejl 36, BRNO, bývalý výrobní areál a nájemním
Obsah námítky	Nesouhlasíme s ponecháním území beze změn, kdy pro lehkou výrobu (E). Toto již dlouho neodpovídá skutečnosti v lokalitě, většina výrobních provozů skončila, jsou zde kanceláře, obchody, sklady apod. Dříve nebylo možné, vzhledem k plánovanému zámeru města vybudovat zde spojnicí Cejl - Krénova, v lokalitě našeho pozemku (dotčeného touto stavbou) něco obnovovat. Proto preferujeme var. I a III, která umožní lépe využít území v budoucnu.

IV. Grafická příloha k námítce	<input type="checkbox"/> ano <input checked="" type="checkbox"/> ne
-----------------------------------	--

V. Ostatní přílohy - zmocnění zástupce veřejnosti, ve smyslu § 23 odst.2 a 3 stavebního zákona	<input type="checkbox"/> ano <input checked="" type="checkbox"/> ne
---	---

VI. Preference varianty konceptu	<input checked="" type="checkbox"/> I. varianta <input type="checkbox"/> II. varianta <input checked="" type="checkbox"/> III. varianta
----------------------------------	---

V BRNĚ dne 10.3.2011	 podpis vlastníka/zástupce veřejnosti
----------------------	--

Vyplněný formulář zašlete **nejpozději do 10.3.2011** na adresu :  
**Magistrát města Brna, Odbor územního plánování a rozvoje, Kounicova 67, 601 67 Brno**  
(viz veřejná vyhláška)

## GENERÁLNÍ PLNÁ MOC

1. STAVBA, k.s.,

se sídlem v Brně, Kobližná 2,  
IČ 416 00 819  
jednající a podepisující komplementářem SAHO s.r.o.,  
se sídlem v Praze-Satalice, Hronětická 218,  
jednající a podepisující Ladislavem Bačou,  
r.č. 481004/130, Praha, Hronětická 218/10,  
jednatelem komplementáře

(dále jen zmocnitel)

uděluje

2. Haně Bartlové,

ředitelce společnosti,  
bytem v Brně, Merhautova 69,  
r.č. 556225/2058

(dále jen zmocněnec)

**generální plnou moc**

k zastupování a jednání ve všech záležitostech společnosti STAVBA, k.s., se sídlem v Brně, Kobližná 2, IČ 416 00 819, a to zejména k:

- obchodnímu vedení společnosti,
- sjednání a uzavření kupních a směnných smluv na nemovité věci, tj. byty, nebytové prostory a pozemky ve vlastnictví zmocnitele,
- sjednání a uzavření kupních a směnných smluv na movité věci ve vlastnictví zmocnitele,
- sjednání a uzavření nájemních smluv na byty, nebytové prostory a pozemky ve vlastnictví zmocnitele,
- udělení souhlasu nájemcům zmocnitele s umístěním sídla jejich společnosti v nemovitostech, které jsou ve vlastnictví zmocnitele,
- zastupování zmocnitele ve správních řízeních (zejména před stavebním úřadem, úřady památkové péče a správcem daně)
- přijímání doručovaných písemností, podávání návrhů, žádostí a odvolání, uzavírání smírů a narovnání, uznávání uplatněných nároků, vymáhání nároků, přijímání plnění nároků, potvrzování jejich plnění,
- přijímání nových pracovníků a rozvazování pracovních poměrů,
- učinění oznámení, podání vysvětlení a úkonů na Policii ČR,
- zastupování zmocnitele před dodavateli služeb (zejména dodávky elektrické energie, plynu, vody, tepelné energie a telekomunikačních služeb, úklidových služeb), k projednání případných změn stávajících smluv, uzavření smluv nových, nebo ukončení uzavřených smluv, včetně jejich podpisu, k projednání a provedení úkonů souvisejících, a dále k přehlášení a převedení měřicích zařízení,
- zmocněnec je oprávněn udělit plnou moc jiné osobě.

V Brně dne 1.června 2007



.....  
STAVBA, k.s.

Přijímám zmocnění: 6. 6. 2007



.....  
Hana Bartlová



územní plán města Brna

MAGISTRÁT MĚSTA BRNA  
ODBOR ÚZEMNÍHO PLÁNOVÁNÍ A  
ROZVOJE

N 2096 Ker.

Pořadové č. námítky	MAGISTRÁT MĚSTA BRNA Odbor územního plánování a rozvoje
Došlo dne:	10-03-2011

011180

C.j. MMB: .....  
Příl.: .....

## NÁMITKA KE KONCEPTU ÚZEMNÍHO PLÁNU MĚSTA BRNA

podle ustanovení § 48 odst. 2 zákona č. 183/2006 Sb., o územním plánování a stavebním řádu (stavební zákon) v platném znění

### I. Identifikační údaje vlastníka/zástupce veřejnosti podávajících námítku

Jméno, příjmení fyzické osoby/ název právnické osoby	Ing. Leoš Špek
Adresa / sídlo	Vyholec 1133/13, 624 00, BRNO - Kozelov
Identifikace vlastněné nemovitosti	5466, 5465, 5469, 5470, 5473/1, 5475/1, 5476, k. ú. Zábřeh

Podává-li věcně shodnou námítku více navrhovatelů, jsou údaje o nich (jméno, příjmení, adresa a identifikace vlastněné nemovitosti) uvedeny v samostatných přílohách  ano  ne

### II. Upřesnění obsahu námítky

k návrhu řešení		k procesu pořizování	
textové části	grafické části		
<input type="checkbox"/> ano <input type="checkbox"/> ne	<input checked="" type="checkbox"/> ano <input type="checkbox"/> ne	<input type="checkbox"/> ano <input type="checkbox"/> ne	<input type="checkbox"/> ano <input type="checkbox"/> ne

### III. Údaje o uplatněné námítce k variantě (variantám) konceptu I. II. III.

Městská část	Zábřeh
Katastrální území	Zábřeh
Parcelní čísla pozemků (adresa nemovitosti, doplňující popis lokality)	5466, 5465, 5469, 5470, 5473/1, 5475/1, 5476/5 k. ú. Zábřeh
Obsah námítky	Právní vztahy k území v k. ú. Zábřeh je vedeno jako přechodná území podle stavebního zákona. Tedy je ve státní a státní je uvažováno z hlediska místnosti a půdorysu rozměrů 40x25x15 m s 6 nadzemními podlažními. Uvažujeme v území k. ú. Zábřeh k. ú. Zábřeh územní území č. 3 měř. 4 a to se nachází v rámci varianty II. a III. varianty terénu a fakt, že státní území nijak neomezuje území ohledem a posouzení území je provedeno, ani ještě předtím než předtím předloženo přesně v rámci varianty II. a III. varianty

IV. Grafická příloha k námítce	<input type="checkbox"/> ano <input type="checkbox"/> ne
-----------------------------------	---

V. Ostatní přílohy - zmocnění zástupce veřejnosti, ve smyslu § 23 odst. 2 a 3 stavebního zákona	<input type="checkbox"/> ano <input type="checkbox"/> ne
--	--

VI. Preference varianty konceptu	<input type="checkbox"/> I. varianta <input type="checkbox"/> II. varianta <input checked="" type="checkbox"/> III. varianta
----------------------------------	--

V Brně dne 10. 3. 2011

.....  
podpis vlastníka / zástupce veřejnosti

Vyplněný formulář zašlete nejpozději do 10.3.2011 na adresu :  
Magistrát města Brna, Odbor územního plánování a rozvoje, Kounicova 67, 601 67 Brno  
(viz veřejná vyhláška)





MAGISTRÁT MĚSTA BRNA  
 ODBOR ÚZEMNÍHO PLÁNOVÁNÍ A  
 ROZVOJE

N 1972

MAGISTRÁT MĚSTA BRNA Odbor územního plánování a rozvoje Poradové čísl. námítky: N/.....
Došlo dne: 10-03-2011
Č.j. MMB: 0411191
Příl.:

## NÁMITKA KE KONCEPTU ÚZEMNÍHO PLÁNU MĚSTA BRNA

podle ustanovení § 48 odst. 2 zákona č. 183/2006 Sb., o územním plánování a stavebním řádu (stavební zákon) v platném znění

### I. Identifikační údaje vlastníka/zástupce veřejnosti podávajících námítku

Jméno, příjmení fyzické osoby/ název právnické osoby	EURO BUSINESS CENTER BRNO s.r.o.	
Adresa / sídlo	Brno, Antonína Dvořáky 7/4a, PSČ 623 00	
Identifikace vlastněné nemovitosti	p.č. 987/12, p.č. 982/2, p.č. 984, č.p. 905, vč. v kat. území KOUHÁŘOV 611 026, LV 420, obec Brno	
Podává-li věcně shodnou námítku více navrhovatelů, jsou údaje o nich (jméno, příjmení, adresa a identifikace vlastněné nemovitosti) uvedeny v samostatných přílohách	<input type="checkbox"/>	ano
	<input type="checkbox"/>	ne

### II. Upřesnění obsahu námítky

k návrhu řešení		k procesu pořizování	
textové části	grafické části		
<input checked="" type="checkbox"/> ano <input type="checkbox"/> ne	<input checked="" type="checkbox"/> ano <input type="checkbox"/> ne	<input type="checkbox"/> ano	<input checked="" type="checkbox"/> ne

### III. Údaje o uplatněné námítce k variantě (variantám) konceptu

I.  II.  III.

Městská část	KOUHÁŘOV 411 495
Katastrální území	KOUHÁŘOV 611 026
Parcelní čísla pozemků (adresa nemovitosti, doplňující popis lokality)	p.č. 987/12, p.č. 982/2, p.č. 984, č.p. 905, vč. v kat. území KOUHÁŘOV 611 026, LV 420, obec Brno
Obsah námítky	Césta rozvojové plochy Kv-6, zejména prostorům ohraničeným ulicemi Konečkové, Kom. uliční, u řady a zechov uliční a dále pokračování je třeba jako plochu rozvojovou, přičemž ve variantě I konceptu jako plochu obytnou, ve variantě II a III jako plochu smíšenou. K posouzení uliční a tehle zastavěné nemovitosti třeba přehledně shora vymezovat část plochy Kv-6 na plochy stabilizované smíšené (+ kulturní, vč. uliční

IV. Grafická příloha k námítce	<input type="checkbox"/> ano <input checked="" type="checkbox"/> ne	s výkresem, dalšími přístroji, výhledy, rychlostí stavebního stromu.
--------------------------------	---	--

V. Ostatní přílohy - zmocnění zástupce veřejnosti, ve smyslu § 23 odst. 2 a 3 stavebního zákona	<input type="checkbox"/> ano <input checked="" type="checkbox"/> ne
---	---

VI. Preference varianty konceptu	<input type="checkbox"/> I. varianta <input type="checkbox"/> II. varianta <input type="checkbox"/> III. varianta
----------------------------------	---

V Brně dne 10.03.2011	na for... podpis vlastníka / zástupce veřejnosti
-----------------------	---

Vyplněný formulář zašlete nejpozději do 10.3.2011 na adresu :

**Magistrát města Brna, Odbor územního plánování a rozvoje, Kounicova 67, 601 67 Brno**  
 (viz veřejná vyhláška)



N 1972

NOTARNA

### PLNÁ MOC

Společnost,

**EURO BUSINESS CENTER BRNO s.r.o.**, se sídlem Brno, Antonína Procházky  
7/4d, PSČ 623 00, zapsaná v OR Krajského soudu v Brně, oddíl C, vložka 43434  
IČ: 447 93 821  
Jednatel: Gabriele Dienstl-Weber, dat. nar. 12.10.1955, bytem 1080 Vídeň,  
Sanettystrasse 1/22

z m o c ň u j e

**Mgr. Roberta Tschöpl, advokátka**  
advokátní kancelář se sídlem Radnická 14/16, 602 00 Brno,

aby nás

obhajoval, resp. ve všech právních věcech zastupoval, aby vykonával veškeré právní úkony, přijímal doručované písemnosti, podával návrhy a žádosti, uzavíral smíry a narovnání, uznával uplatněné nároky, vzdával se nároků, podával opravné prostředky nebo námitky a vzdával se jich, vymáhal nároky, plnění nároků přijímal, jejich plnění potvrzoval, jmenoval rozhodce a sjednával rozhodčí smlouvy, to vše i tehdy, kdy je podle právních předpisů zapotřebí zvláštní plné moci. Tuto plnou moc udělujeme i v rozsahu práv a povinností podle občanského soudního řádu, trestního řádu, obchodního a občanského zákoníku, tak jako zákoníku práce a dále jako speciální plnou moc ve věci

podání námítky ke konceptu územního plánu m sta Brna podle § 48 odst. 2 zákona  
. 183/2006 Sb., stavební zákon

Bereme na vědomí, že zmocněný advokát je oprávněn si ustanovit za sebe zástupce a pokud jich ustanoví více, souhlasíme s tím, aby každý z nich jednal samostatně.

Ve Vídni, dne 09.03.2011

*Gabriele Dienstl-Weber*  
EURO BUSINESS CENTER BRNO s.r.o.  
Gabriele Dienstl-Weber

mám zmocnění a zmocňuji dále ve stejném rozsahu:

*Robert Tschöpl*  
Mgr. Robert Tschöpl, advokát  
akceptace plné moci dne 10.03.2011

7  
III  
Za  
vlast  
2

## SUBSTITUČNÍ PLNÁ MOC

Já, níže podepsaný,

**Mgr. Robert Tschöpl, advokát, evidenční číslo ČAK 9205,  
advokátní kancelář se sídlem Radnická 14/16, 602 00 Brno**


zmocňuji

**Mgr. Markétu Slavičínskou, BA, advokátní koncipientku, nar. dne 24.04.1984, bytem Vrchlického  
734/3A, 767 01, Kroměříž**

aby mne zastoupila ve věci


~ podle nabídky ke konceptu územního plánu města  
Brno podle § 48 odst. 2 zákona č. 183/2006, st. zákon. ~

V Brně dne ..... 10.03. .... 2011



Mgr. Robert Tschöpl, advokát

Plnou moc přijímám.



Mgr. Markéta Slavičínská



MAGISTRÁT MĚSTA BRNA  
 ODBOR ÚZEMNÍHO PLÁNOVÁNÍ A  
 ROZVOJE

N 2107/2011

Pořadové č. námítky	MAGISTRÁT MĚSTA BRNA Odbor územního plánování a rozvoje
Došlo dne:	10-03-2011 0111192
Č.j. MMB:	.....
Příl.:	.....

## NÁMITKA KE KONCEPTU ÚZEMNÍHO PLÁNU MĚSTA BRNA

podle ustanovení § 48 odst. 2 zákona č. 183/2006 Sb., o územním plánování a stavebním řádu (stavební zákon) v platném znění

### I. Identifikační údaje vlastníka/zástupce veřejnosti podávajících námítku

Jméno, příjmení fyzické osoby/ název právnické osoby	ING. VLADIMÍR NAURÁTIL			
Adresa / sídlo	KRÁSNÉHO 3P49/13, BRNO-ŽIDENICE 636 00			
Identifikace vlastněné nemovitosti	KATASTRÁLNÍ ÚZEMÍ BRNO-ŽEBĚTÍN; LV: 2047			
Podává-li věcně shodnou námítku více navrhovatelů, jsou údaje o nich (jméno, příjmení, adresa a identifikace vlastněné nemovitosti) uvedeny v samostatných přílohách	<input type="checkbox"/>	ano	<input type="checkbox"/>	ne

### II. Upřesnění obsahu námítky

k návrhu řešení		k procesu pořizování	
textové části	grafické části		
<input type="checkbox"/> ano <input type="checkbox"/> ne	<input type="checkbox"/> ano <input type="checkbox"/> ne	<input type="checkbox"/> ano <input type="checkbox"/> ne	<input type="checkbox"/> ano <input type="checkbox"/> ne

### III. Údaje o uplatněné námítkce k variantě (variantám) konceptu

	<input type="checkbox"/> I. <input type="checkbox"/> II. <input type="checkbox"/> III.
Městská část	BRNO - ŽEBĚTÍN
Katastrální území	ŽEBĚTÍN
Parcelní čísla pozemků (adresa nemovitosti, doplňující popis lokality)	493/3 ; 494/2 ; 493/2 ; 492/2
Obsah námítky	Záclám, aby výše uvedené pozemky, nebyly zařazeny do ploch pro zahrádky, ale do ploch pro bydlení. ZDŮVODNĚNÍ: jedná se o souvislé pozemky, na kterých v současné době je již realizována stavba RD. Nejedná se také o rozvojovou lokalitu. V současné době je již zastavěna, takže není důvod vést pozemky dále jako zahrádky.

IV. Grafická příloha k námítkce	<input checked="" type="checkbox"/> ano <input type="checkbox"/> ne
---------------------------------	--

V. Ostatní přílohy - zmocnění zástupce veřejnosti, ve smyslu § 23 odst.2 a 3 stavebního zákona	<input type="checkbox"/> ano <input type="checkbox"/> ne
--	--

VI. Preference varianty konceptu	<input type="checkbox"/> I. varianta <input type="checkbox"/> II. varianta <input type="checkbox"/> III. varianta
----------------------------------	---

v BRNE dne 9.3.2011	 podpis vlastníka / zástupce veřejnosti
---------------------	--

Vyplněný formulář zašlete nejpozději do 10.3.2011 na adresu :  
**Magistrát města Brna, Odbor územního plánování a rozvoje, Kounicova 67, 601 67 Brno**  
 (viz veřejná vyhláška)

Publikace dat ISKN - Os :437ms, 171 prvku.

Stránka č. 1 z 2





MAGISTRÁT MĚSTA BRNA  
ODBOR ÚZEMNÍHO PLÁNOVÁNÍ A  
ROZVOJE

N 2108 Hec

Pořadové č. námítky	MAGISTRÁT MĚSTA BRNA Odbor územního plánování a rozvoje
Došlo dne: 10-03-2011	0111197
Č.j. MMB:.....	
Příl.:.....	

## NÁMITKA KE KONCEPTU ÚZEMNÍHO PLÁNU MĚSTA BRNA

podle ustanovení § 48 odst. 2 zákona č. 183/2006 Sb., o územním plánování a stavebním řádu (stavební zákon) v platném znění

### I. Identifikační údaje vlastníka/zástupce veřejnosti podávajících námítku

Jméno, příjmení fyzické osoby/ název právnické osoby	HELENA KAREŠOVÁ
Adresa / sídlo	RÍŠOVA 777/71, BRNO-ŽEBETÍN, 64100
Identifikace vlastněné nemovitosti	KATASTRÁLNÍ ÚZEMÍ BRNO-ŽEBETÍN; LV: 2071
Podává-li věcně shodnou námítku více navrhovatelů, jsou údaje o nich (jméno, příjmení, adresa a identifikace vlastněné nemovitosti) uvedeny v samostatných přílohách	<input type="checkbox"/> ano <input type="checkbox"/> ne

### II. Upřesnění obsahu námítky

k návrhu řešení	k procesu pořizování
textové části <input type="checkbox"/> ano <input type="checkbox"/> ne	grafické části <input type="checkbox"/> ano <input type="checkbox"/> ne
	<input type="checkbox"/> ano <input type="checkbox"/> ne

### III. Údaje o uplatněné námítkce k variantě (variantám) konceptu

I.  II.  III.

Městská část	BRNO-ŽEBETÍN
Katastrální území	ŽEBETÍN
Parcelní čísla pozemků (adresa nemovitosti, doplňující popis lokality)	493/1; 491; 492/1; 494/1; 494/3; 496/23
Obsah námítky	ŽADÁM, ABY VÝŠE UVEDENE POZEMKY <b>NEBYLY</b> ZARÁŽENY DO PLOCH PRO ZAHRADKY, ALE DO PLOCH PRO BYDLENÍ. ZDŮVODNĚNÍ: JEDNA SE O SOUVISLÉ POZEMKY, NA KTERÝCH V SOUČASNÉ DOBĚ JE JIŽ REALIZOVANÁ STAVBA RD. NEJEDNA SE TAKÉ O ROZVOJOVOU LOKALITU - V SOUČASNÉ DOBĚ JE JIŽ ZASTAVĚNÁ, TAKŽE NEMÍ DŮVOD VEŠT POZEMKY DALE JAKO ZAHRADKY.

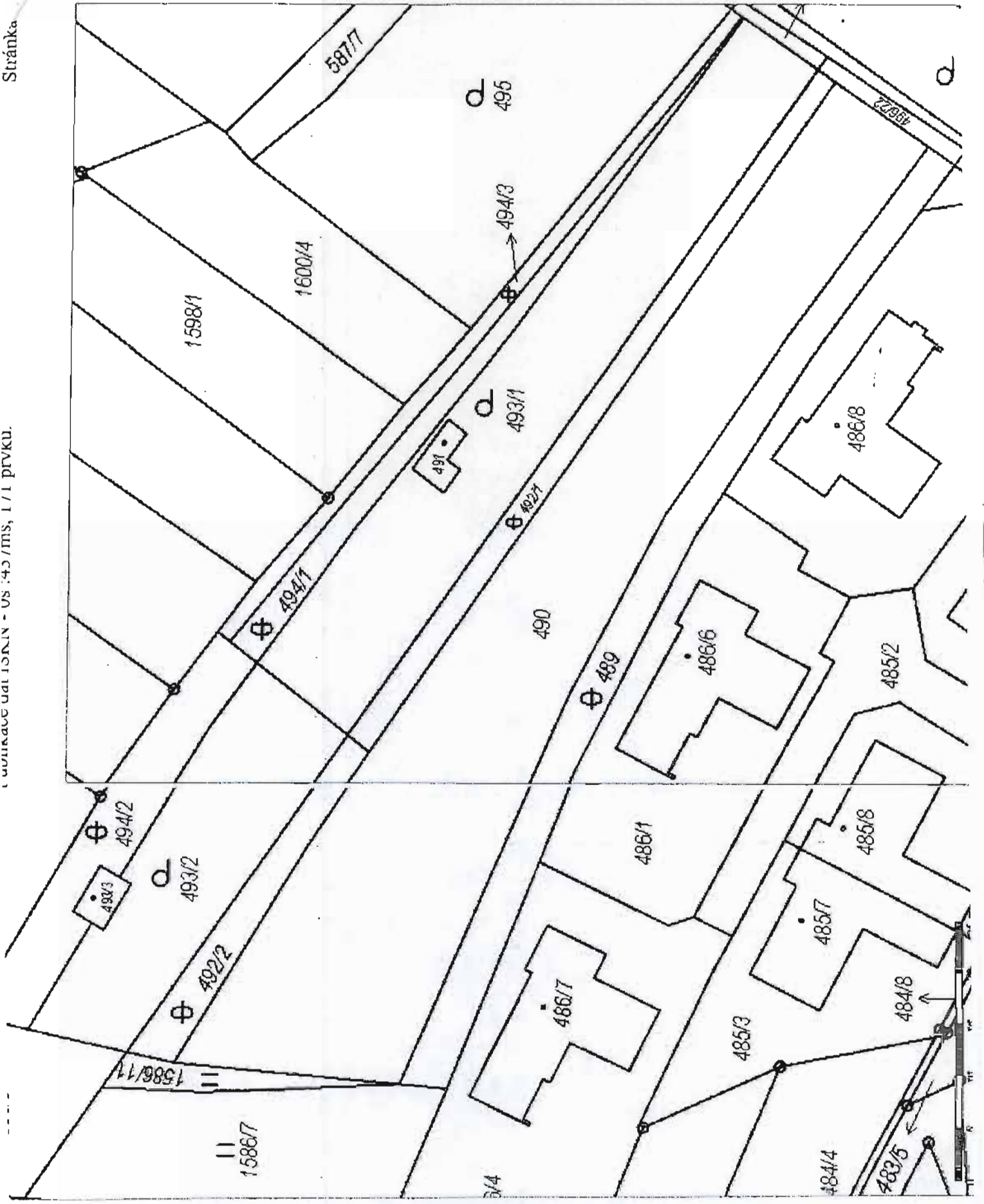
IV. Grafická příloha k námítkce	<input checked="" type="checkbox"/> ano <input type="checkbox"/> ne
V. Ostatní přílohy - zmocnění zástupce veřejnosti, ve smyslu § 23 odst.2 a 3 stavebního zákona	<input type="checkbox"/> ano <input type="checkbox"/> ne
VI. Preference varianty konceptu	<input type="checkbox"/> I. varianta <input type="checkbox"/> II. varianta <input type="checkbox"/> III. varianta

v BRNĚ dne 9.3.2011

*[Podpis]*  
podpis vlastníka / zástupce veřejnosti

Vyplněný formulář zašlete nejpozději do 10.3.2011 na adresu :

Magistrát města Brna, Odbor územního plánování a rozvoje, Kounicova 67, 601 67 Brno  
(viz veřejná vyhláška)





MAGISTRÁT MĚSTA BRNA  
 ODBOR ÚZEMNÍHO PLÁNOVÁNÍ A  
 ROZVOJE

N 2109 *Rtk*

MAGISTRÁT MĚSTA BRNA Pořadové číslo námítky	plánování a rozvoje N.....
Došlo dne:	10-03-2011
Č.j. MMB.....	011/201
Příl:.....	

## NÁMITKA KE KONCEPTU ÚZEMNÍHO PLÁNU MĚSTA BRNA

podle ustanovení § 48 odst. 2 zákona č. 183/2006 Sb., o územním plánování a stavebním řádu (stavební zákon) v platném znění

### I. Identifikační údaje vlastníka/zástupce veřejnosti podávajících námítku

Jméno, příjmení fyzické osoby/ název právnické osoby	RADOŠÍK DVOŘÁK
Adresa / sídlo	ČEŇKA RŮŽICKÝ 767/8; BRNO 625 00
Identifikace vlastněné nemovitosti	KATASTRÁLNÍ ÚZEMÍ BRNO-ŽEBĚTÍN; LV:1574

Podává-li věcně shodnou námítku více navrhovatelů, jsou údaje o nich (jméno, příjmení, adresa a identifikace vlastněné nemovitosti) uvedeny v samostatných přílohách  ano  ne

### II. Upřesnění obsahu námítky

k návrhu řešení		k procesu pořizování
textové části <input type="checkbox"/> ano <input type="checkbox"/> ne	grafické části <input type="checkbox"/> ano <input type="checkbox"/> ne	<input type="checkbox"/> ano <input type="checkbox"/> ne

### III. Údaje o uplatněné námítkce k variantě (variantám) konceptu I. II. III.

Městská část	BRNO - ŽEBĚTÍN
Katastrální území	ŽEBĚTÍN
Parcelní čísla pozemků (adresa nemovitosti, doplňující popis lokality)	490; 489; 496/22
Obsah námítky	ZADÁM, ABY VÝŠE UVEDENÉ POZEMKY NEBYLY ZAŘAZENY DO PLOCH PRO ZAHRADKY, ALE DO PLOCH PRO BYDLENÍ. ZDŮVODNĚNÍ: SEDNA SE OSOUVISLE POZEMKY, NA KTERÝCH V SOUČASNÉ DOBĚ JE JIŽ REALIZOVÁNA STAVBA RD. NEJEDNÁ SE TAKÉ O ROZVOJOVOU LOKALITU - V SOUČASNÉ DOBĚ JE JIŽ ZASTAVĚNA, TAKŽE NEMÁ DŮVOD VĚST POZEMKY DALE JAKO ZAHRADKY.

IV. Grafická příloha k námítkce	<input checked="" type="checkbox"/> ano <input type="checkbox"/> ne
---------------------------------	---

V. Ostatní přílohy - zmocnění zástupce veřejnosti, ve smyslu § 23 odst.2 a 3 stavebního zákona	<input type="checkbox"/> ano <input type="checkbox"/> ne
--	--

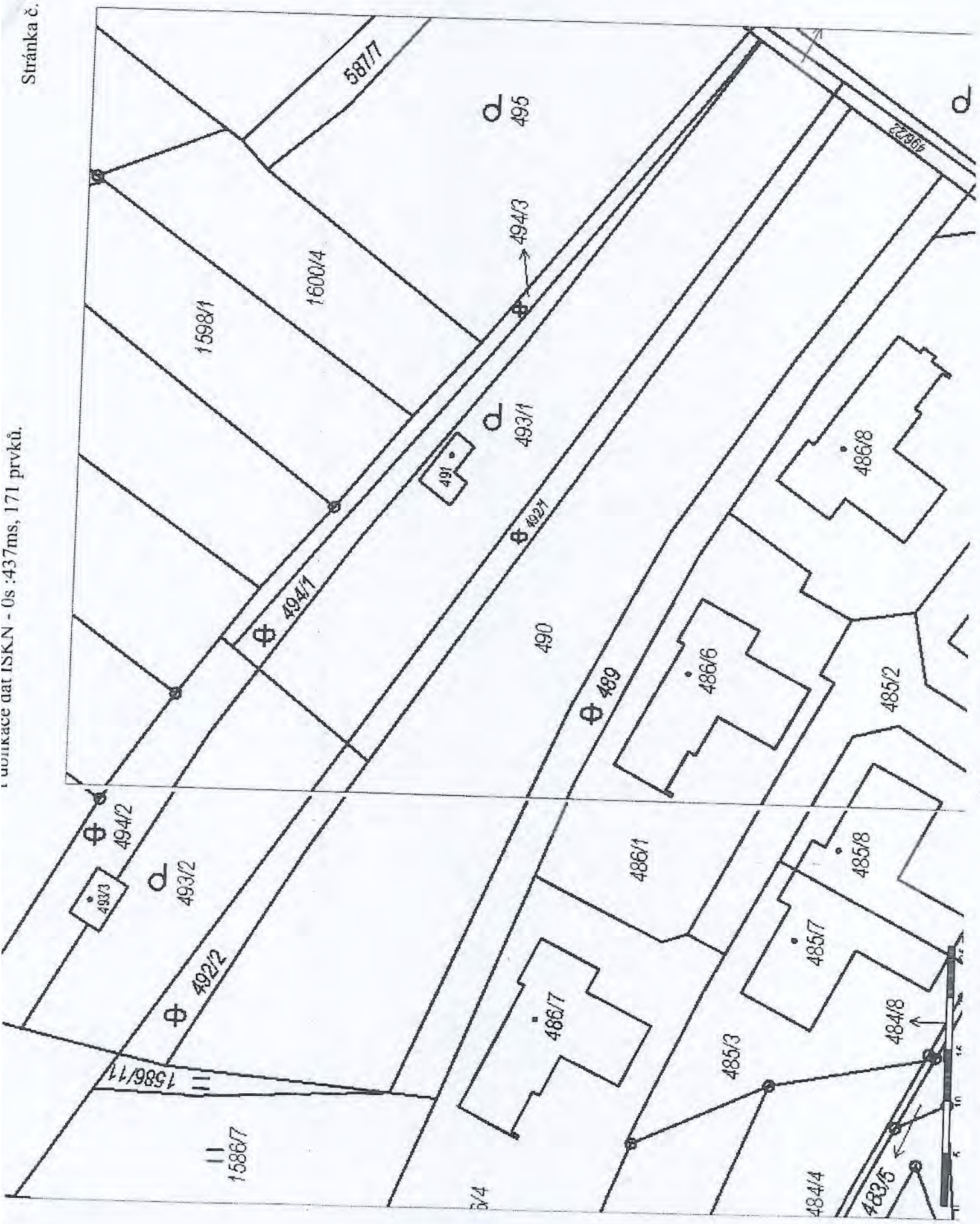
VI. Preference varianty konceptu	<input type="checkbox"/> I. varianta <input type="checkbox"/> II. varianta <input type="checkbox"/> III. varianta
----------------------------------	---

V ..... dne 9.3.2011	<i>Radošík Dvořák</i> podpis vlastníka / zástupce veřejnosti
----------------------	---

Vyplněný formulář zašlete nejpozději do 10.3.2011 na adresu :  
 Magistrát města Brna, Odbor územního plánování a rozvoje, Kounicova 67, 601 67 Brno  
 (viz veřejná vyhláška)



Ulice dat ISKN - 0s :437ms, 171 prvků.





MAGISTRÁT MĚSTA BRNA  
ODBOR ÚZEMNÍHO PLÁNOVÁNÍ A  
ROZVOJE

N 2041 Brno

Pořadové č. námítky	11
MAGISTRÁT MĚSTA BRNA Odbor územního plánování a rozvoje	
Došlo dne:	10-03-2011

0111204

Čj MMB:.....  
Příl:.....

## NÁMITKA KE KONCEPTU ÚZEMNÍHO PLÁNU MĚSTA BRNA

podle ustanovení § 48 odst. 2 zákona č. 183/2006 Sb., o územním plánování a stavebním řádu (stavební zákon) v platném znění

### I. Identifikační údaje vlastníka/zástupce veřejnosti podávající námitku

Jméno, příjmení fyzické osoby/ název právnické osoby	OKF s.r.o.
Adresa / sídlo	Čechyňská 18, 602 00 Brno
Identifikace vlastněné nemovitosti	par.č. 1684/79, kú Stýřice
Podává-li věcně shodnou námitku více navrhovatelů, jsou údaje o nich (jméno, příjmení, adresa a identifikace vlastněné nemovitosti) uvedeny v samostatných přílohách	<input type="checkbox"/> ano <input checked="" type="checkbox"/> ne

### II. Upřesnění obsahu námítky

k návrhu řešení		k procesu požizování	
textové části <input type="checkbox"/> ano <input type="checkbox"/> ne	grafické části <input checked="" type="checkbox"/> ano <input type="checkbox"/> ne	<input type="checkbox"/> ano	<input type="checkbox"/> ne

### III. Údaje o uplatněné námitce k variantě (variantám) konceptu

Městská část	Brno - město	<input type="checkbox"/> I.	<input type="checkbox"/> II.	<input type="checkbox"/> III.
Katastrální území	Stýřice			
Parcelní čísla pozemků (adresa nemovitosti, doplňující popis lokality)	1684/79			
Obsah námítky	Nesouhlasím s umístěním veřejné komunikace ani její části na uvedeném pozemku ani jeho části.			

IV. Grafická příloha k námitce	<input type="checkbox"/> ano <input checked="" type="checkbox"/> ne
--------------------------------	--

V. Ostatní přílohy - zmocnění zástupce veřejnosti, ve smyslu § 23 odst.2 a 3 stavebního zákona	<input type="checkbox"/> ano <input checked="" type="checkbox"/> ne
--	--

VI. Preference varianty konceptu	<input checked="" type="checkbox"/> I. varianta	<input checked="" type="checkbox"/> II. varianta	<input checked="" type="checkbox"/> III. varianta
----------------------------------	---	--	---

v Brně dne 10.3.2011	 podpis vlastníka / zástupce veřejnosti
----------------------	--

Vyplněný formulář zašlete nejpozději do 10.3.2011 na adresu :

Magistrát města Brna, Odbor územního plánování a rozvoje, Kounicova 67, 601 67 Brno

(viz veřejná vyhláška)



MAGISTRÁT MĚSTA BRNA  
ODBOR ÚZEMNÍHO PLÁNOVÁNÍ A  
ROZVOJE

N 2072 Her

Pořadové č. námítky	N/
MAGISTRÁT MĚSTA BRNA Odbor územního plánování a rozvoje	
Došlo dne:	10. 03. 2011

**NÁMITKA**  
**KE KONCEPTU ÚZEMNÍHO PLÁNU MĚSTA BRNA**

Č.j. MMB: 011/2011  
Příloha

podle ustanovení § 48 odst. 2 zákona č. 183/2006 Sb., o územním plánování a stavebním řádu (stavební zákon) v platném znění

**I. Identifikační údaje vlastníka/zástupce veřejnosti podávajícího námítku**

Jméno, příjmení fyzické osoby/ název právnické osoby	TOMÁŠ OVEŠNÝ			
Adresa / sídlo	ZÁMEČI 14, 621 00 BRNO			
Identifikace vlastněné nemovitosti	DŮL + ZÁMKOVNA			
Podává-li věcně shodnou námítku více navrhovatelů, jsou údaje o nich (jméno, příjmení, adresa a identifikace vlastněné nemovitosti) uvedeny v samostatných přílohách	<input type="checkbox"/>	ano	<input type="checkbox"/>	ne

**II. Upřesnění obsahu námítky**

k návrhu řešení		k procesu pořizování		
textové části	grafické části	<input type="checkbox"/>	ano <input type="checkbox"/>	ne
<input checked="" type="checkbox"/> ano <input type="checkbox"/> ne	<input checked="" type="checkbox"/> ano <input type="checkbox"/> ne	<input type="checkbox"/>	ano <input type="checkbox"/>	ne

**III. Údaje o uplatněné námítce k variantě (variantám) konceptu**  I.  II.  III.

Městská část	ÚTĚCHOV
Katastrální území	BRNO-ÚTĚCHOV
Parcelní čísla pozemků (adresa nemovitosti, doplňující popis lokality)	79/2, 79/13, 79/15, 79/16
Obsah námítky	JSEM VLASTNÍM KOTUVI 70571 VIL. VÍŠĚ. V LOŽNĚNÉM KAPOTI JSEM POSTAL STANOVY KONKRETNĚ NA PŘESTAVBU CHATY NA DŮL. VEHLEPATI K TOMU, ŽE CHCI PŮB. POUŽÍVAT K TRVALÉMU BYDLENÍ, KOTROU SOUHLASIT ANI S JEDNOU VARIANTOU KONCEPTU. NEKUPUJEM VARIANTU BY TI BY ZKOMPLIKOVALY DOPRAVNÍ KAPASITOU, PŘÍVĚSEM ČÍSLA POZEMKŮ I ODPOZ ODPAVŮ. Z TĚCHTO DŮVODŮ NESOUHLASÍM ANI S JEDNOU VARIANTOU KONCEPTU.

**IV. Grafická příloha k námítce**  ano  ne

**V. Ostatní přílohy**  
- zmocnění zástupce veřejnosti, ve smyslu § 23 odst.2 a 3 stavebního zákona  ano  ne

**VI. Preference varianty konceptu**  
 I. varianta  II. varianta  III. varianta

V ..... dne 10. 3. 2011 .....  
podpis vlastníka / zástupce veřejnosti

Vyplněný formulář zašlete nejpozději do 10.3.2011 na adresu :  
**Magistrát města Brna, Odbor územního plánování a rozvoje, Kounicova 67, 601 67 Brno**  
(viz veřejná vyhláška)