

Pasport č. údaje o území

MAGISTRÁT MĚSTA BRNA	
podatelna	
Došlo:	27 -12- 2007
Č. j.:	Příl.:

poskytnutý krajskému úřadu / úřadu územního plánování

--

I. oddíl – poskytovatel údaje (identifikační údaje)

MAGISTRÁT MĚSTA BRNA	
Odbor územního plánování a rozvoje	
Došlo:	28 -12- 2007
Číslo jednací:	00085
Příloha:	

1. Jméno a příjmení / název

REYAP, s.r.o.

2. Identifikační číslo nebo obdobný údaj

2	5	3	2	6	7	3	2			
---	---	---	---	---	---	---	---	--	--	--

3. Sídlo poskytovatele údaje a kontakt

a) obec

b) PSČ

BRNO	61200
------	-------

c) ulice (část obce)

d) číslo popisné / orientační

KŘIŽŮKOVÁ	19
-----------	----

e) jméno a příjmení a funkce oprávněné osoby

--

f) číslo telefonu

g) e-mail

--	--	--

II. oddíl – údaj o území

4. Název nebo popis údaje o území

Zařízením pro sběr, výkyp, třídění a úpravu odpadů

5. Vznik údaje o území

a) právní předpis / správní rozhodnutí / jiný b) ze dne

de § 14 odst. 1. zák. č. 185/2001 Sb. 30.9.2005

c) vydal

Mgr. Jank. - odbor životní prostředí

Komentář [JŠ1]:

6. Územní lokalizace údaje o území

a) název katastrálního/katastrálních území b) číslo katastrálního/katastrálních území

HUSOVICE 610844 HUSOVICE

c) číslo/čísla parcelní, je-li účelné jeho/jejich uvedení

75215

7. Předání údaje o území

a) název dokumentu b) datum zpracování

c) počet svazků, listů, nosičů

d) měřítko mapového podkladu, nad kterým byl údaj o území zobrazen

1:1000

e) souřadnicový systém zobrazení

f) u digitálních dat jejich popis (metadata), zejména:

- Formát textové/tabulkové části
- Formát grafické části (s uvedením programu ve kterém je zpracována)
- Typ (linie, bod, plocha)
- Datový model, včetně popisu datových vrstev
- Medium – nosič, velikost souborů

8. Prohlášení poskytovatele údaje

Prohlašuji, že všechny informace, uvedené v tomto pasportu a dokumentaci údaje o území jsou správné, úplné a aktuální k datu předání. Jsem si vědom sankčních důsledků v případě nesprávně či neúplně předaného údaje podle § 28 odst. 3 stavebního zákona.

27.12.2007

datum a podpis oprávněné osoby pos


III. oddíl – potvrzení správnosti použitého údaje o území

9. Vyjádření poskytovatele údajů ke správnosti použitého údaje

10. Prohlášení poskytovatele údajů


Prohlašuji, že všechny informace, uvedené v III. oddíle jsou správné, úplné a aktuální. Jsem si vědom sankčních důsledků podle § 28 odst. 3 stavebního zákona.

jméno a příjmení a funkce oprávněné osoby poskytovatele údaje

 adm. pracovník

27.12.2007

datum a podpis oprávněné osoby poskyto



Handwritten note: *Handwritten*

Pasport č. údaje o území

MAGISTRÁT MĚSTA BRNA	
podatelna	
Došlo:	27 -12- 2007
Č. j.:	Příl.:

poskytnutý krajskému úřadu / úřadu územního plánování

MAGISTRÁT MĚSTA BRNA	
Odbor územního plánování a rozvoje	
Došlo:	28 -12- 2007
Číslo jednací:	000/06
Příloha:	

I. oddíl – poskytovatel údaje (identifikační údaje)

1. Jméno a příjmení / název

REVA P, s.r.o.

2. Identifikační číslo nebo obdobný údaj

2 5 3 2 6 7 3 2

3. Sídlo poskytovatele údaje a kontakt

a) obec	BRNO	b) PSČ	612 00
c) ulice (část obce)	KŘÍŽKOVÁ	d) číslo popisné / orientační	19
e) jméno a příjmení a funkce oprávněné osoby			
[REDACTED]			
f) číslo telefonu		g) e-mail	
[REDACTED]		[REDACTED]	

II. oddíl – údaj o území

4. Název nebo popis údaje o území

Zařízení pro sběr, výkup, třídění a úpravu odpadu

5. Vznik údaje o území

a) právní předpis / správní rozhodnutí / jiný b) ze dne

Obř. 144/2005/2001 Sb. 30.9.2005

c) vydal

Org. úk. Just. - Oddělení šiv. práh.

6. Územní lokalizace údaje o území

a) název katastrálního/katastrálních území b) číslo katastrálního/katastrálních území

KRALOVO POLE 611484

c) číslo/čísla parcelní, je-li účelné jeho/jejich uvedení

4146/1

7. Předání údaje o území

a) název dokumentu b) datum zpracování

c) počet svazků, listů, nosičů

d) měřítko mapového podkladu, nad kterým byl údaj o území zobrazen

1:1000

e) souřadnicový systém zobrazení

f) u digitálních dat jejich popis (metadata), zejména:

- Formát textové/tabulkové části
- Formát grafické části (s uvedením programu ve kterém je zpracována)
- Typ (linie, bod, plocha)
- Datový model, včetně popisu datových vrstev
- Medium – nosič, velikost souborů

8. Prohlášení poskytovatele údaje

Prohlašuji, že všechny informace, uvedené v tomto pasportu a dokumentaci údaje o území jsou správné, úplné a aktuální k datu předání. Jsem si vědom sankčních důsledků v případě nesprávně či neúplně předaného údaje podle § 28 odst. 3 stavebního zákona.

29.12.2007

datum a podpis oprávněné osoby

Komentář [JŠ1]:

III. oddíl – potvrzení správnosti použitého údaje o území

9. Vyjádření poskytovatele údajů ke správnosti použitého údaje

10. Prohlášení poskytovatele údajů

Prohlašuji, že všechny informace, uvedené v III. oddíle jsou správné, úplné a aktuální. Jsem si vědom sankčních důsledků podle § 28 odst. 3 stavebního zákona.

jméno a příjmení a funkce oprávněné osoby poskytovatele údaje

[redacted]

[redacted]

27.12.2007

datum a podpis oprávněné osoby po

[redacted]

[redacted]

Pasport č. údaje o území

poskytnutý krajskému úřadu / úřadu územního plánování

Magistrát m. Brno

I. oddíl – poskytovatel údaje (identifikační údaje)

1. Jméno a příjmení / název

REVAP s.r.o.

2. Identifikační číslo nebo obdobný údaj

2 5 3 2 6 7 3 2

3. Sídlo poskytovatele údaje a kontakt

a) obec	Brno	b) PSČ	63800
c) ulice (část obce)	Šrahkova	d) číslo popisné / orientační	430/12
e) jméno a příjmení a funkce oprávněné osoby			
[redacted]		jednatel	
f) číslo telefonu		g) e-mail	
[redacted]		[redacted]	

II. oddíl – údaj o území

4. Název nebo popis údaje o území

Zařízení pro sběr, výkup, třídění a úpravu odpadů

5. Vznik údaje o území

a) právní předpis / správní rozhodnutí / jiný b) ze dne

JHK 123 921 / 2010

29. 9. 2010

c) vydal

Krajský úřad Jihomor. kraje odbor životního prostředí

6. Územní lokalizace údaje o území

a) název katastrálního/katastrálních území b) číslo katastrálního/katastrálních území

Křalovo Pole

c) číslo/čísla parcelní, je-li účelné jeho/jejich uvedení

4147/1 optava

7. Předání údaje o území

a) název dokumentu b) datum zpracování

c) počet svazků, listů, nosičů

d) měřítko mapového podkladu, nad kterým byl údaj o území zobrazen

1:1000

e) souřadnicový systém zobrazení

f) u digitálních dat jejich popis (metadata), zejména:

- Formát textové/tabulkové části
- Formát grafické části (s uvedením programu, ve kterém je zpracována)
- Typ (linie, bod, plocha)
- Datový model, včetně popisu datových vrstev
- Medium – nosič, velikost souborů

8. Prohlášení poskytovatele údaje

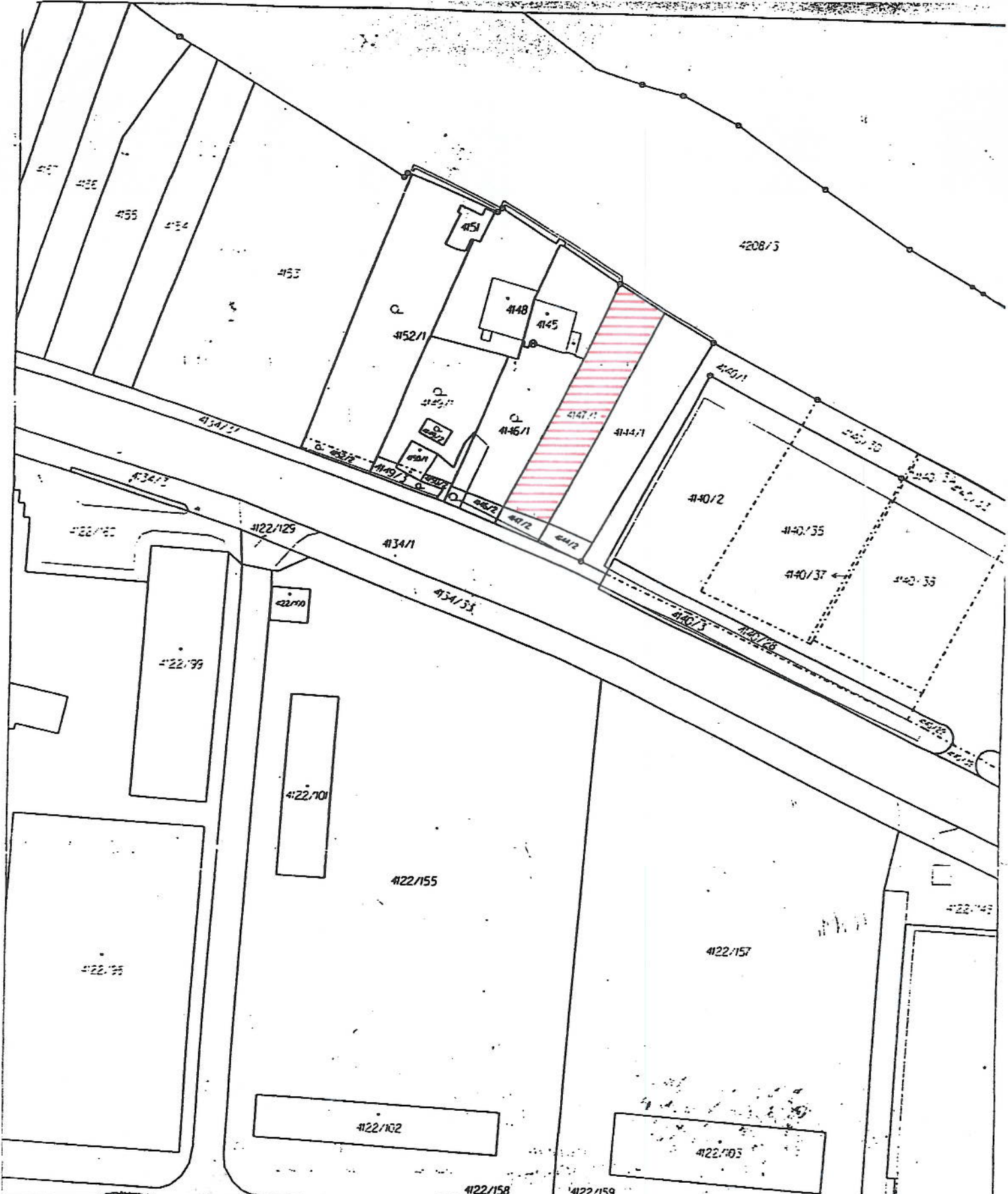
Prohlašuji, že všechny informace, uvedené v tomto pasportu a dokumentaci údaje o území jsou správné, úplné a aktuální k datu předání. Jsem si vědom sankčních důsledků v případě nesprávně či neúplně předaného údaje podle § 28 odst. 3 stavebního zákona.

29. 5. 2012


datum a podpis oprávněné osoby

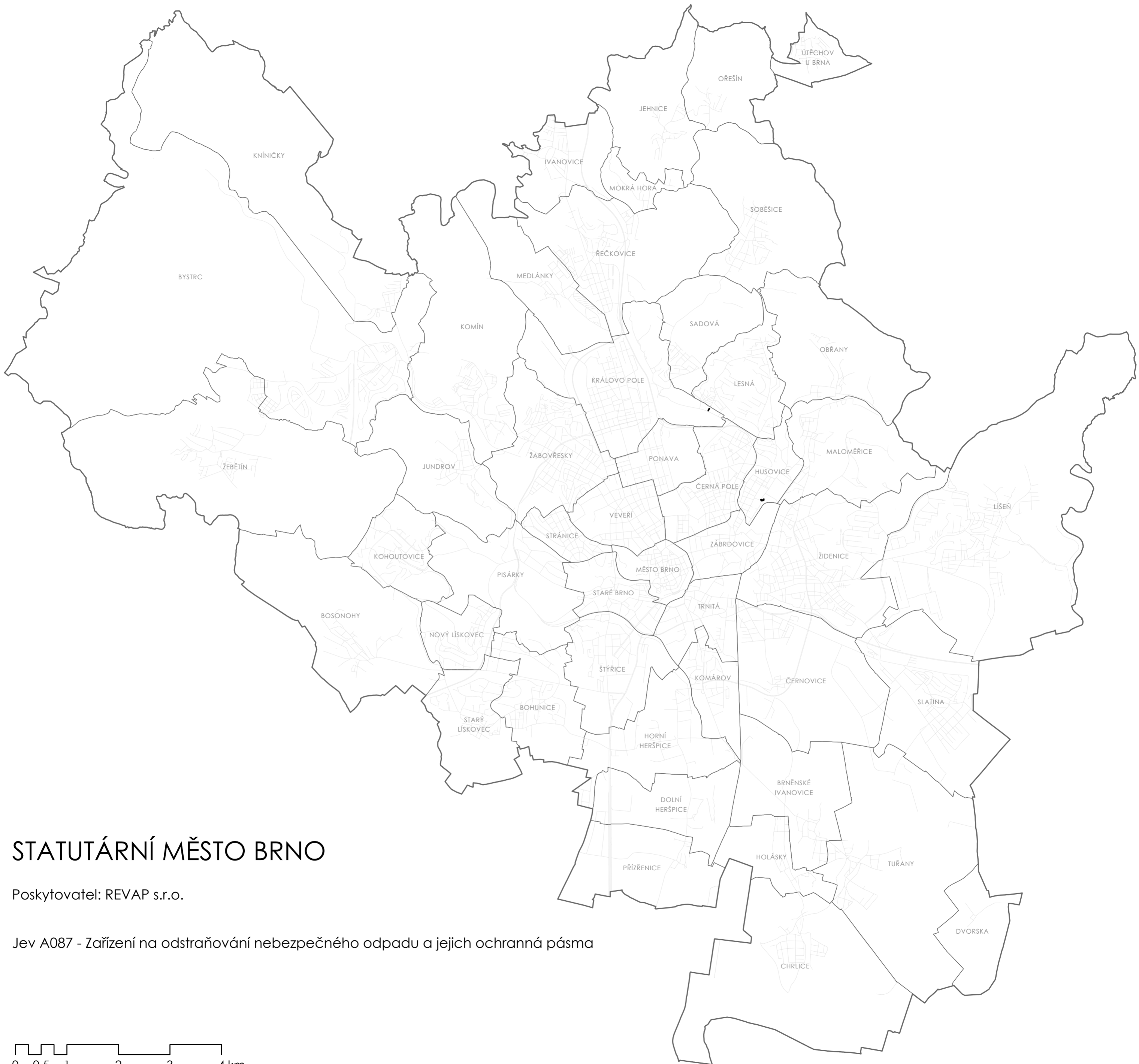
Komentář: - parcela č. 4146/1 byla prodána
nový majitel -

- parcelu č. 4147/1 máme v pronájmu
od



Katastrální úřad Brno-město KOPIE	Okres Brno-město	Obec Brno
	Mapový list č. BLANSKO 8-8/33	Měřítko 1:1000
KATASTRÁLNÍ MAPY		Platnost k 27. 11. 2003 11:22 Podpis [redacted] Číslo PU 515/2003 Razítko
Vytvořil [redacted]	Dne	





STATUTÁRNÍ MĚSTO BRNO

Poskytovatel: REVAP s.r.o.

Jev A087 - Zařízení na odstraňování nebezpečného odpadu a jejich ochranná pásma

