

## Pasport údaje o území

dle přílohy č. 2 k vyhlášce č. 500/2006 Sb.

### Pasport č. .... údaje o území

poskytnutý krajskému úřadu / úřadu územního plánování

Magistrát města Brna, Odbor územního plánování a rozvoje

### I. oddíl - poskytovatel údaje (identifikační údaje)

#### 1. Jméno a příjmení / název

Mendelova univerzita v Brně

Rektorát, stavební oddělení

#### 2. Identifikační číslo nebo obdobný údaj

6	2	1	5	6	4	8	9				
---	---	---	---	---	---	---	---	--	--	--	--

#### 3. Sídlo poskytovatele údaje a kontakt

a) obec

Brno

b) PSČ

613 00

c) ulice (část obce)

Zemědělská

d) číslo popisné / orientační

1665/1

e) jméno a příjmení a funkce oprávněné osoby

vedoucí stavebního oddělení

f) číslo telefonu

g) e-mail

h) jméno a příjmení kontaktní osoby

i) číslo telefonu

j) e-mail

k) identifikátor datové schránky

85ij9bs

## II. oddíl - údaj o území

### 4. Název nebo popis údaje o území

a) Název údaje o území

--

b) Popis údaje o území

#### Stávající sítě:

Vodovod, kanalizace, silové vedení VN a NN, komunikační vedení

#### Nové sítě - výhled:

Hospodaření se srážkovými vodami v areálech BA a BB  
(dešťová kanalizace, akumulace); datum realizace neznámý

Arboretum - Napojení hospodářského objektu na kanalizaci  
(splašková kanalizace); datum realizace neznámý

Optické propojení BZA a budov K, Z  
realizace 1. etapy (položení chrániček) – předpoklad 06/2024

### 5. Vznik údaje o území

a) právní předpis / správní rozhodnutí / jiný

b) ze dne

--	--

c) vydal

--

### 6. Územní lokalizace údaje o území

a) ČR / název kraje / název obce / název katastrálního/katastrálních území

b) kód kraje / obce / katastrálního území

Brno, KÚ: Černá Pole a Ponava

--

c) číslo/čísla parcelní, je-li účelné jeho/jejich uvedení

--

### 7. Předání údaje o území

a) název dokumentu

b) datum zpracování

01\_Mendelu-aktualizace\_UAP\_2024-02\_STAVAJICI\_STAV.dwg

1.2.2024

02\_Mendelu-aktualizace\_UAP\_2024-02\_PLANOVANE\_INV.dwg

--

c) počet svazků, listů, nosičů

--

d) měřítko mapového podkladu, nad kterým byl údaj o území zpracován

(vektor, DKM)

--

e) souřadnicový systém zobrazení

S- JTSK

--

f) u digitálních dat jejich popis (metadata), zejména:



1. Formát textové/tabulkové části \*.doc

2. Formát grafické části (s uvedením programu, ve kterém je zpracována) \*.dwg, \*.pdf,

3. Typ (bod, linie, plocha)
4. Datový model, včetně popisu datových vrstev a použitých atributů
5. Medium - nosič, velikost souborů

### 8. Prohlášení poskytovatele údaje

Prohlašuji, že všechny informace, uvedené v tomto pasportu a dokumentaci údaje o území jsou správné, úplné a aktuální k datu předání. Jsem si vědom sankčních důsledků v případě nesprávně či neúplně poskytnutého údaje podle §28 odst. 3 stavebního zákona.

 Digitálně podepsal   
Datum: 2024.02.02 07:38:14 +01'00'

.....  
datum a podpis oprávněné osoby poskytovatele údaje


### III. oddíl - potvrzení správnosti poskytnutého údaje o území


#### 9. Vyjádření poskytovatele údajů ke správnosti poskytnutého údaje

#### 10. Prohlášení poskytovatele údajů

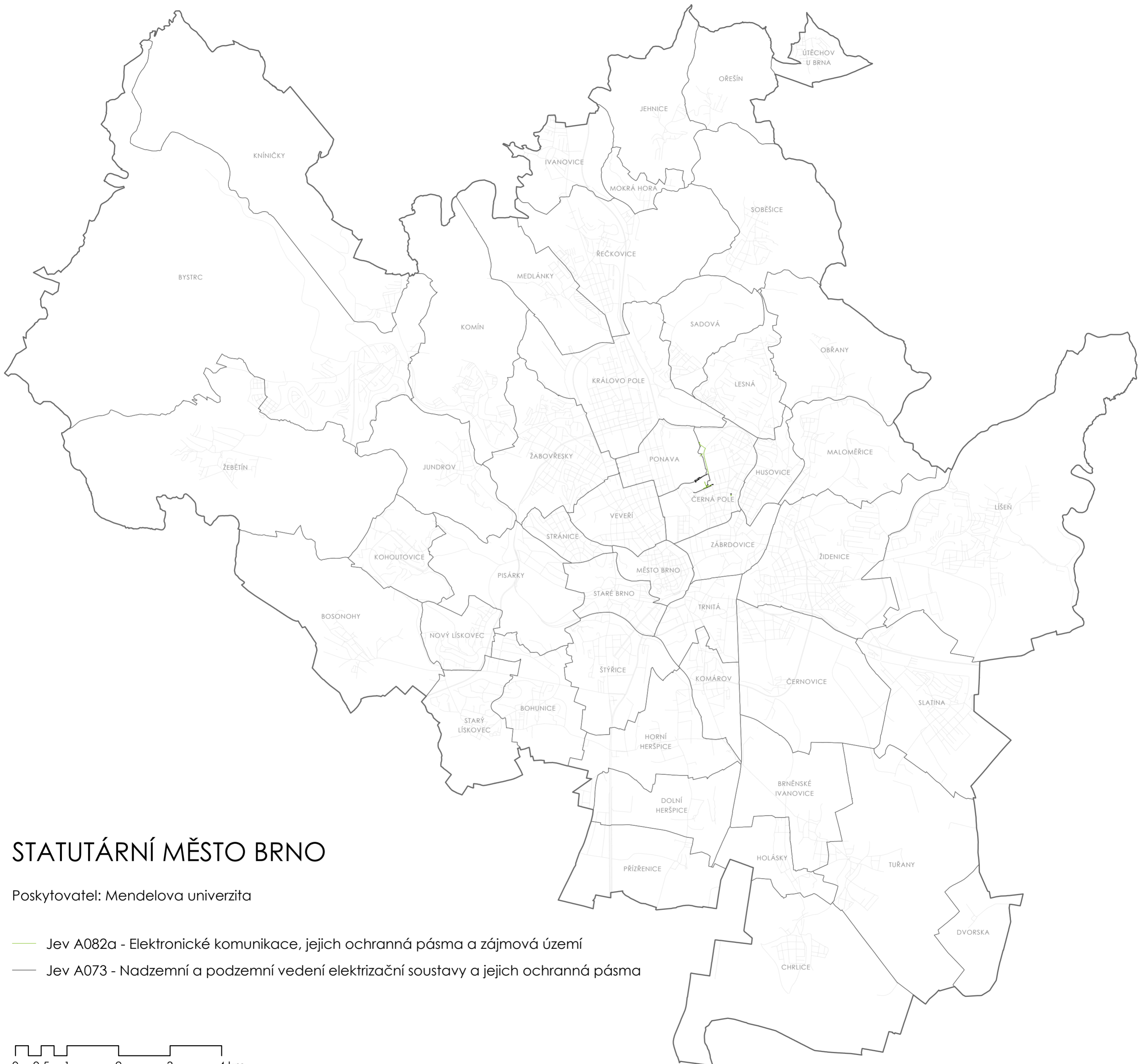
Prohlašuji, že všechny informace, uvedené v III. oddíle jsou správné, úplné a aktuální. Jsem si vědom sankčních důsledků podle §28 odst. 3 stavebního zákona.

Jméno, příjmení a funkce oprávněné osoby poskytovatele údaje

 vedoucí stavebního oddělení

 Digitálně podepsal   
Datum: 2024.02.02 07:38:35 +01'00'

.....  
datum a podpis oprávněné osoby poskytovatele údaje



# STATUTÁRNÍ MĚSTO BRNO

Poskytovatel: Mendelova univerzita

- Jev A082a - Elektronické komunikace, jejich ochranná pásma a zájmová území
- Jev A073 - Nadzemní a podzemní vedení elektrizační soustavy a jejich ochranná pásma

