

## Pasport údaje o území

Pasport č. 251/2023 údaje o území

Poskytnutý krajskému úřadu / úřadu územního plánování

Magistrát města Brna – Odbor územního plánování a rozvoje

### I. oddíl – poskytovatel údaje (identifikační údaje)

#### 1. Jméno a příjmení / Název

Ministerstvo obrany ČR  
Sekce majetková MO,  
OOÚZSOD  
Oddělení ochrany územních zájmů

#### 2. Identifikační číslo osoby nebo obdobný údaj

6	0	1	6	2	6	9	4			
---	---	---	---	---	---	---	---	--	--	--

#### 3. Sídlo poskytovatele údaje a kontakt

a) obec

Brno

b) PSČ

615 00

c) ulice (část obce)

Svatoplukova

d) číslo popisné / orientační

2687/84

e) jméno a příjmení a funkce oprávněné osoby

vedoucí Oddělení ochrany územních zájmů

f) číslo telefonu

g) e-mail

h) jméno a příjmení kontaktní osoby

i) číslo telefonu

j) e-mail

k) identifikátor datové schránky

hjaavk (IČ 60162694)

## II. oddíl – údaj o území

### 4. Název a popis údaje o území

#### a) Název údaje o území

68 - vodovodní řady a jejich ochranná pásma 70 - kanalizační stoky a jejich ochranná pásma 72 - elektrické stanice a jejich ochranná pásma 73 - nadzemní a podzemní vedení elektrizační soustavy a jejich ochranná pásma 75 - vedení plynovodů a jejich ochranná a bezpečnostní pásma
---

#### b) Popis údaje o území

<b>Jedná se o inženýrské sítě ve vlastnictví Agentury hospodaření s nemovitým majetkem MO, které jsou v péči provozního střediska, a podmiňují funkčnost objektů důležitých pro obranu státu. V případě potřeby doplňujících informací pro DTM lze kontaktovat vlastníka voj. objektů a související TI v souladu se zápisem v KN (viz LV 3897, k.ú. Židenice; LV 1446, k.ú. Černá Pole; LV 8, k.ú. Veverží; LV 186, k.ú. Ponava; LV 2663, k.ú. Královo Pole; LV 593, k.ú. Kníničky; LV 730, k.ú. Slatina).</b>
--

### 5. Vznik údaje o území

#### a) právní předpis / správní rozhodnutí / jiný

#### b) ze dne

Zákon č. 222/1999 Sb., o zajišťování obrany ČR; §175 zákona č. 183/2006 Sb., kontinuálně dle § 317 a § 36 zákona č. 283/2021 Sb.; zákon č. 458/2000 Sb.; zákon č. 274/2001 Sb., zákon č. 254/2001 Sb., ve znění pozdějších předpisů	
---	--

#### c) vydal

--

### 6. Územní lokalizace údaje o území

#### a) ČR / název kraje / název obce / název

#### b) kód kraje / obce / katastrálního území

katastrálního / katastrálních území

ČR/JMK/ORP Brno	
-----------------	--

#### c) číslo/čísla parcelní, je-li účelné jeho/jejich uvedení

--

### 7. Předání údaje o území

#### a) název dokumentu

#### b) datum zpracování

JMK-Brno	28. 6. 2023
----------	-------------

#### c) počet svazků, listů, nosičů

1 CD
------

#### d) měřítko mapového podkladu, nad kterým byl údaj o území zpracován

--

#### e) souřadnicový systém zobrazení

f) u digitálních dat jejich popis (metadata):

A068\_VODSIT\_L.cpg  
A068\_VODSIT\_L.DBF  
A068\_VODSIT\_L.prj  
A068\_VODSIT\_L.SHP  
A068\_VODSIT\_L.SHX  
A068\_VODSITOP\_P.cpg  
A068\_VODSITOP\_P.DBF  
A068\_VODSITOP\_P.prj  
A068\_VODSITOP\_P.SHP  
A068\_VODSITOP\_P.SHX  
A070\_KANSIT\_B.cpg  
A070\_KANSIT\_B.DBF  
A070\_KANSIT\_B.prj  
A070\_KANSIT\_B.SHP  
A070\_KANSIT\_B.SHX  
A070\_KANSIT\_L.cpg  
A070\_KANSIT\_L.DBF  
A070\_KANSIT\_L.prj  
A070\_KANSIT\_L.SHP  
A070\_KANSIT\_L.SHX  
A070\_KANSITOP\_P.cpg  
A070\_KANSITOP\_P.DBF  
A070\_KANSITOP\_P.prj  
A070\_KANSITOP\_P.SHP  
A070\_KANSITOP\_P.SHX  
A072\_ELSTAN\_B.cpg  
A072\_ELSTAN\_B.DBF  
A072\_ELSTAN\_B.prj  
A072\_ELSTAN\_B.SHP  
A072\_ELSTAN\_B.SHX  
A072\_ELSTANOP\_P.cpg  
A072\_ELSTANOP\_P.DBF  
A072\_ELSTANOP\_P.prj  
A072\_ELSTANOP\_P.SHP  
A072\_ELSTANOP\_P.SHX  
A073\_ELVED\_B.cpg  
A073\_ELVED\_B.DBF  
A073\_ELVED\_B.prj  
A073\_ELVED\_B.SHP  
A073\_ELVED\_B.SHX  
A073\_ELVED\_L.cpg  
A073\_ELVED\_L.DBF  
A073\_ELVED\_L.prj  
A073\_ELVED\_L.SHP  
A073\_ELVED\_L.SHX  
A073\_ELVEDOP\_P.cpg  
A073\_ELVEDOP\_P.DBF

A073\_ELVEDOP\_P.prj  
A073\_ELVEDOP\_P.SHP  
A073\_ELVEDOP\_P.SHX  
A075\_PLVED\_B.cpg  
A075\_PLVED\_B.DBF  
A075\_PLVED\_B.prj  
A075\_PLVED\_B.SHP  
A075\_PLVED\_B.SHX  
A075\_PLVEDOP\_P.cpg  
A075\_PLVEDOP\_P.DBF  
A075\_PLVEDOP\_P.prj  
A075\_PLVEDOP\_P.SHP  
A075\_PLVEDOP\_P.SHX

### **8. Prohlášení poskytovatele údaje**

Prohlašuji, že všechny informace, uvedené v tomto pasportu a dokumentaci údaje o území jsou správné, úplné a aktuální k datu předání. Jsem si vědom sankčních důsledků v případě nesprávně či neúplně poskytnutého údaje podle § 28 odst. 3 stavebního zákona.

.....  
datum a podpis oprávněné osoby poskytovatele údaje

**Potvrzení o převzetí údajů  
k pasportu č. 251/2023 údaje o území.**

Název údaje o území:

68 - vodovodní řady a jejich ochranná pásma 70 - kanalizační stoky a jejich ochranná pásma 72 - elektrické stanice a jejich ochranná pásma 73 - nadzemní a podzemní vedení elektrizační soustavy a jejich ochranná pásma 75 - vedení plynovodů a jejich ochranná a bezpečnostní pásma
---


Pořizovatel: Magistrát města Brna  
Odbor územního plánování a rozvoje  
Kounicova 949/67, 601 67 Brno

Poskytovatel: Sekce majetková MO  
OOÚZSOD  
Oddělení ochrany územních zájmů

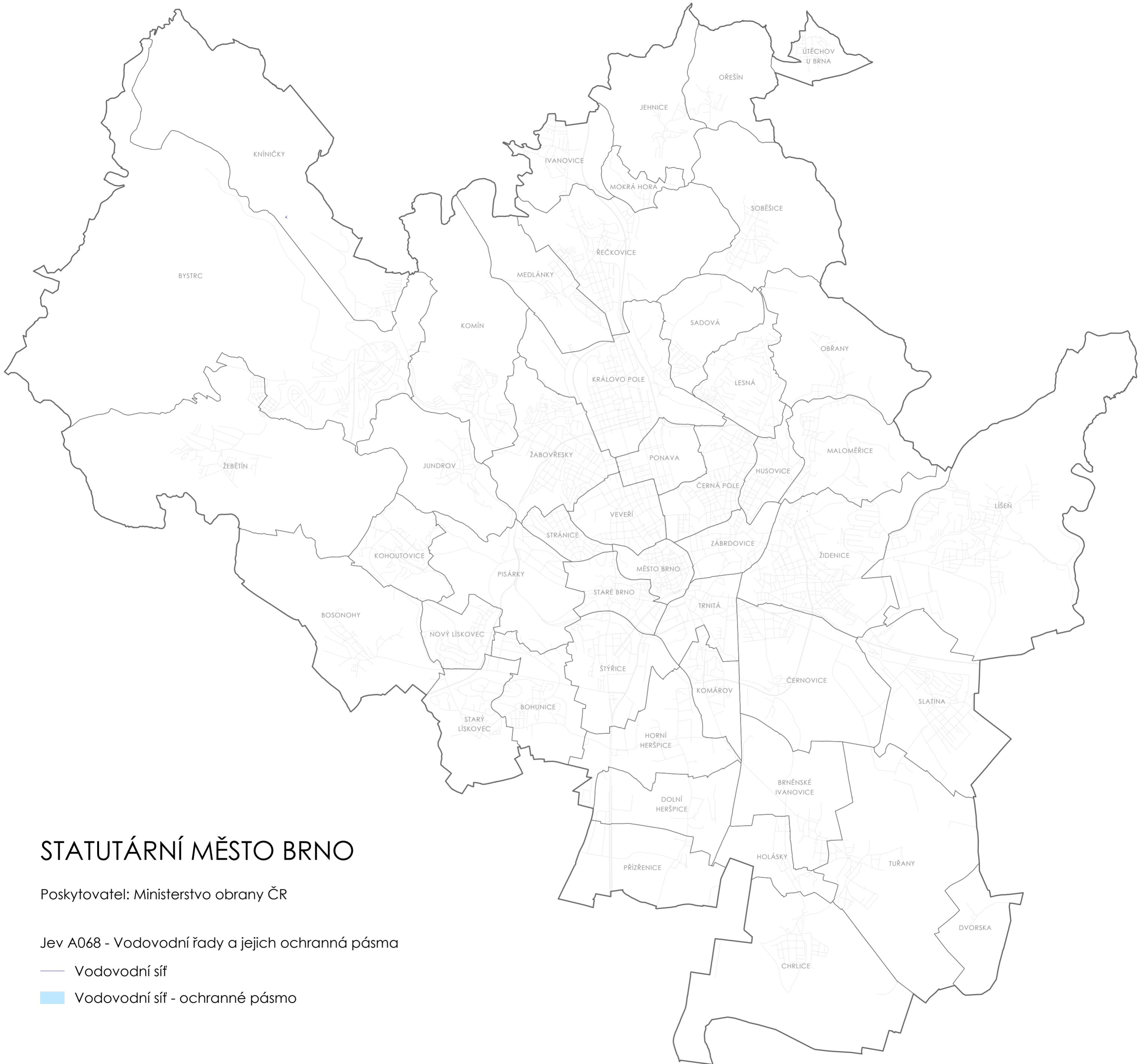
za pořizovatele:

.....  
datum a podpis oprávněné osoby pořizovatele údajů

za poskytovatele:

  
vedoucí Oddělení ochrany územních zájmů Morava

.....  
datum a podpis oprávněné osoby poskytovatele údajů

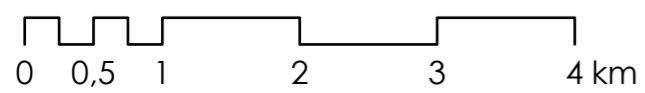


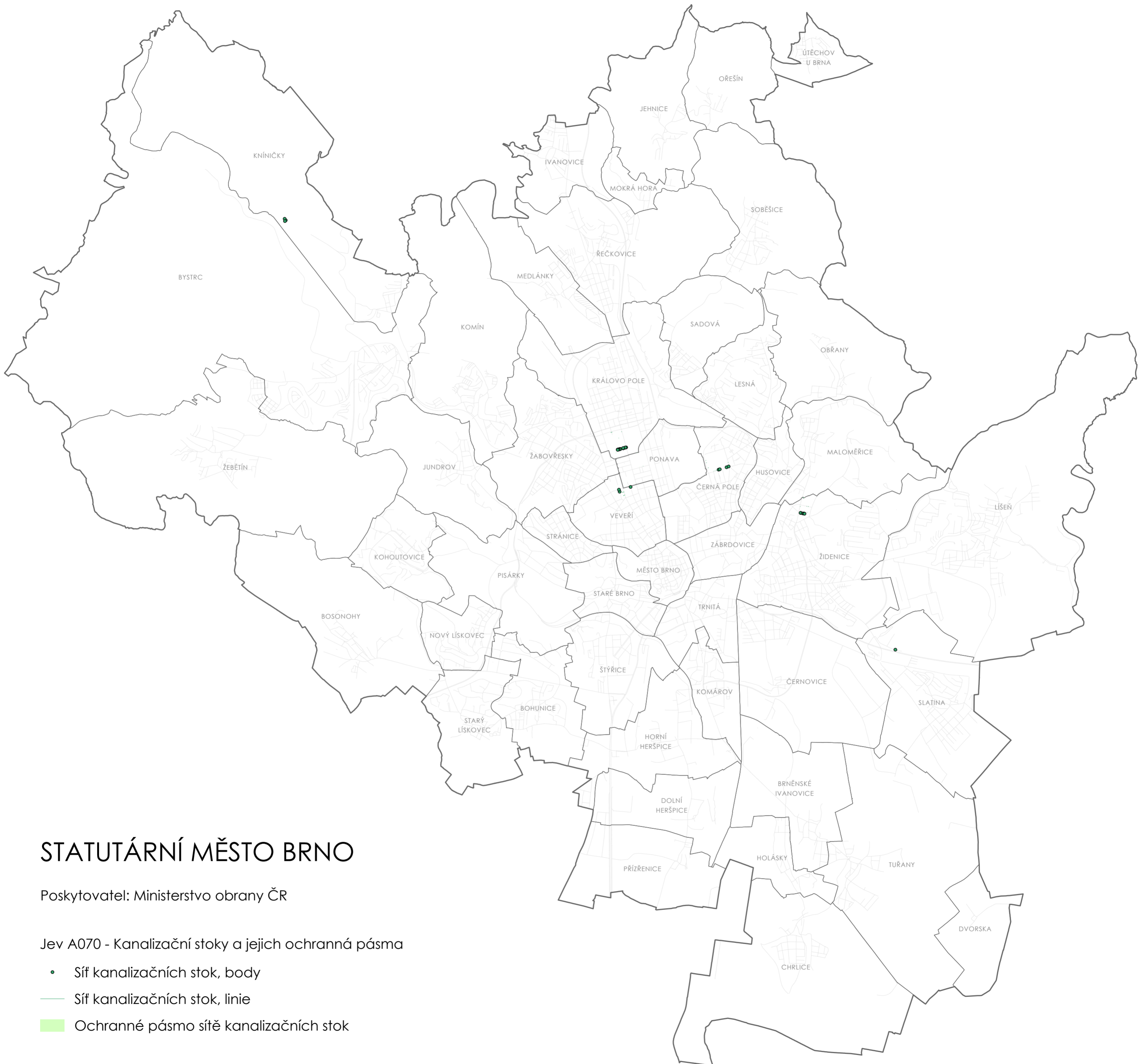
# STATUTÁRNÍ MĚSTO BRNO

Poskytovatel: Ministerstvo obrany ČR

Jev A068 - Vodovodní řady a jejich ochranná pásma

- Vodovodní síť
- Vodovodní síť - ochranné pásmo



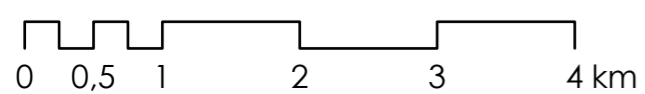


# STATUTÁRNÍ MĚSTO BRNO

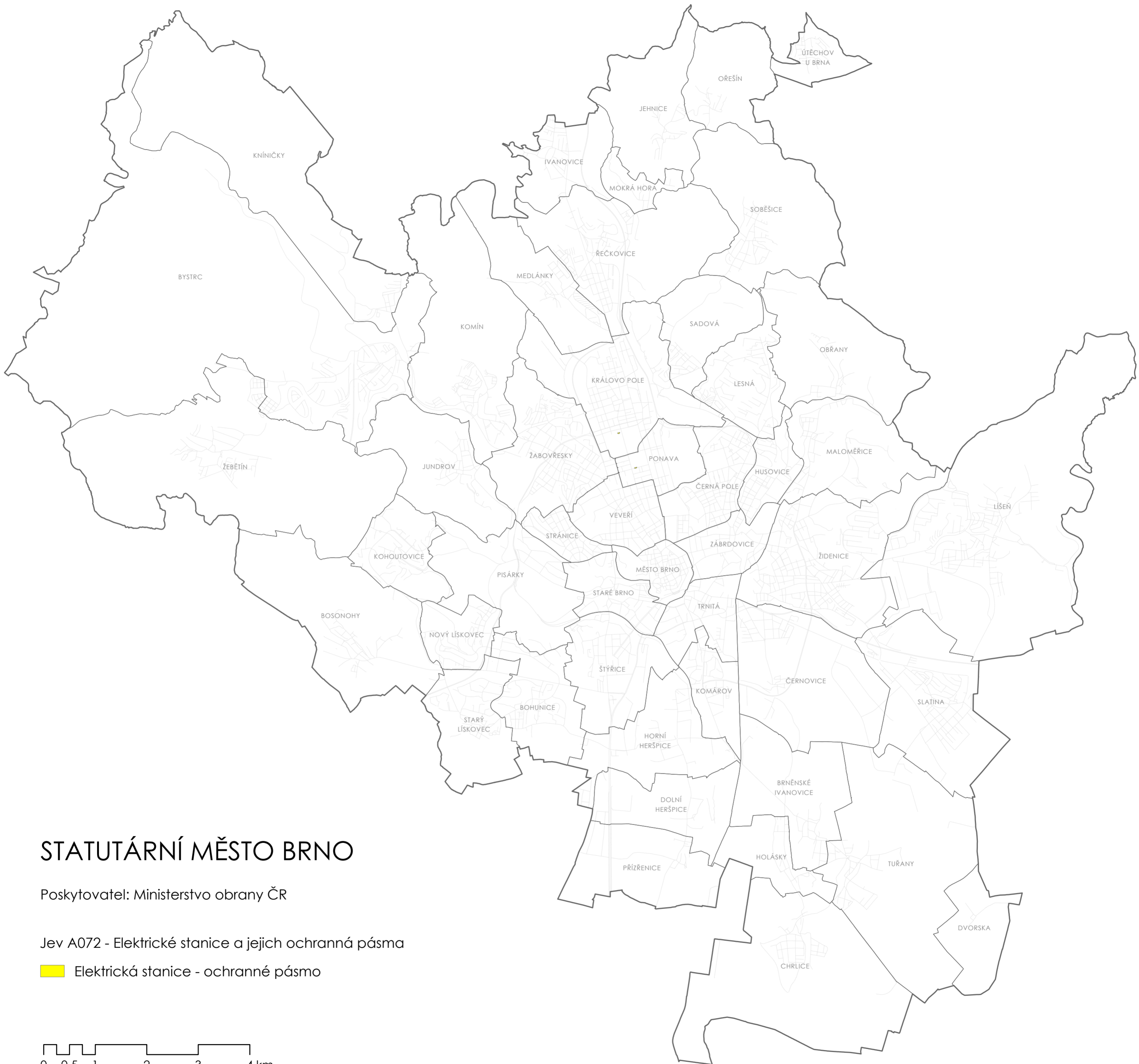
Poskytovatel: Ministerstvo obrany ČR

Jev A070 - Kanalizační stoky a jejich ochranná pásma

- Síť kanalizačních stok, body
- Síť kanalizačních stok, linie
- Ochranné pásmo sítě kanalizačních stok





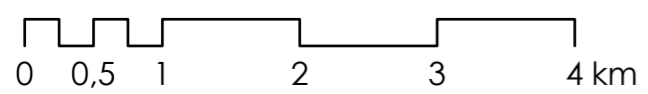


# STATUTÁRNÍ MĚSTO BRNO

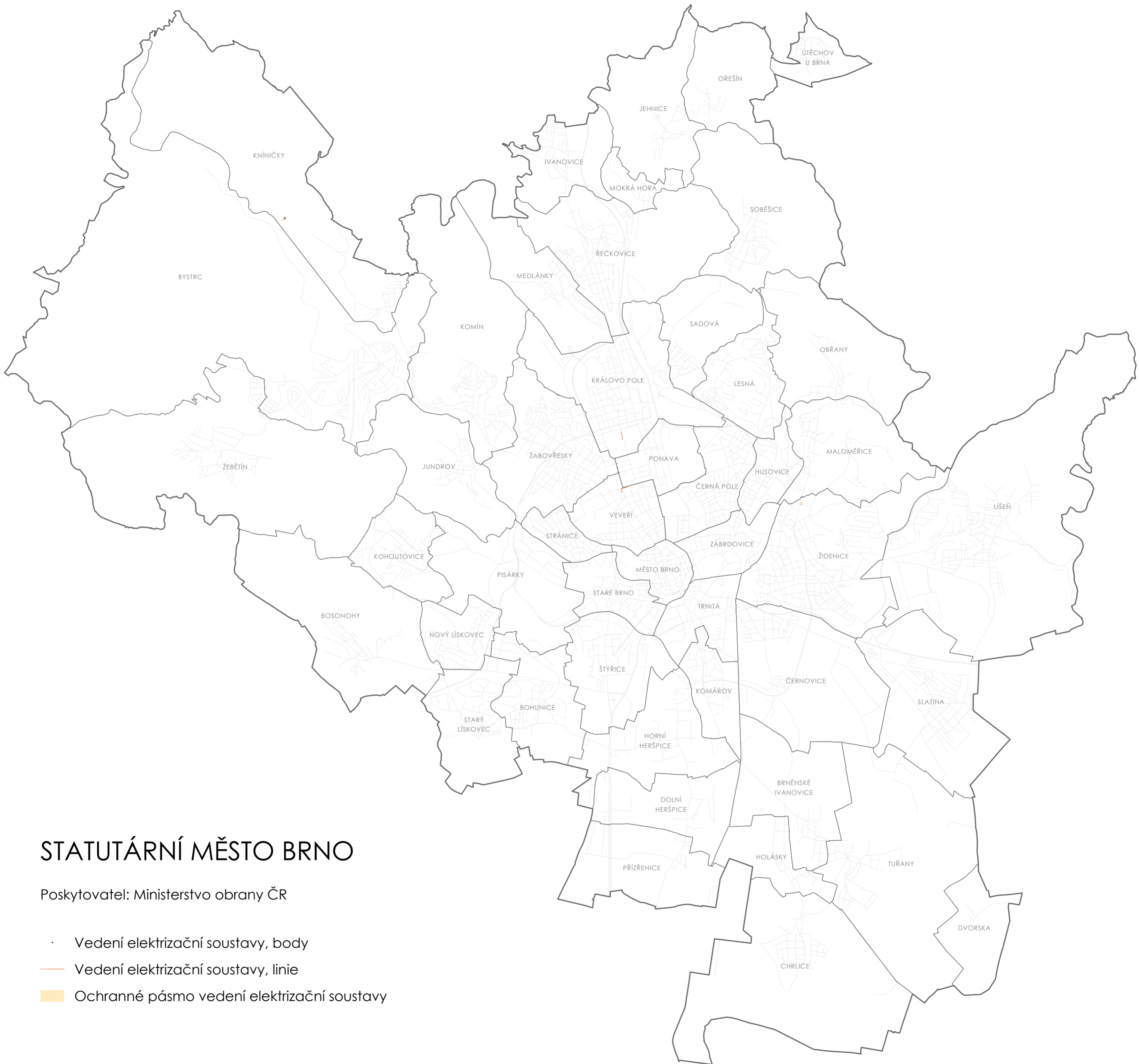
Poskytovatel: Ministerstvo obrany ČR

Jev A072 - Elektrické stanice a jejich ochranná pásma

 Elektrická stanice - ochranné pásmo



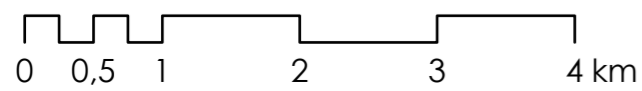


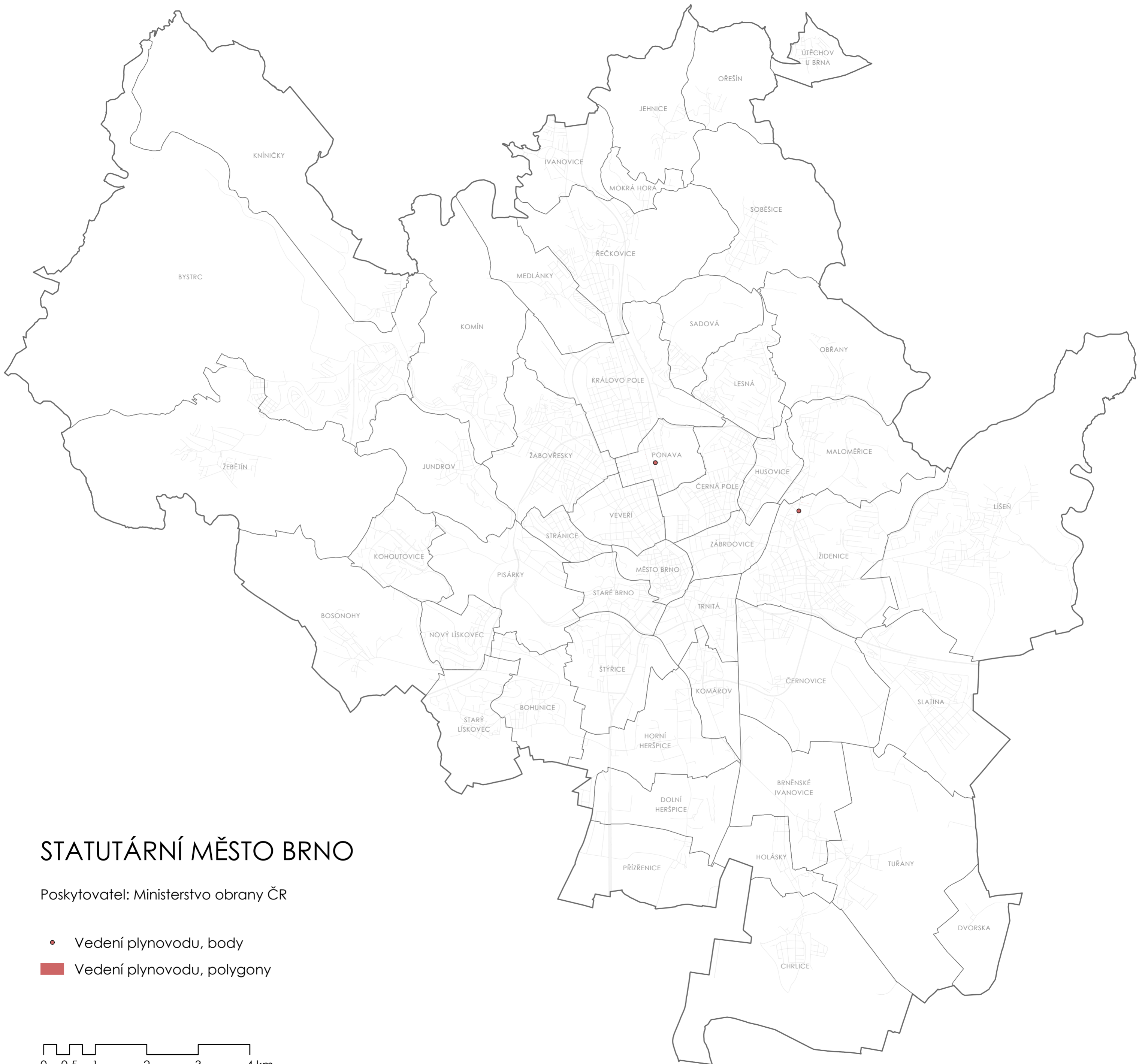


# STATUTÁRNÍ MĚSTO BRNO

Poskytovatel: Ministerstvo obrany ČR

- Vedení elektrizační soustavy, body
- Vedení elektrizační soustavy, linie
- Ochranné pásmo vedení elektrizační soustavy

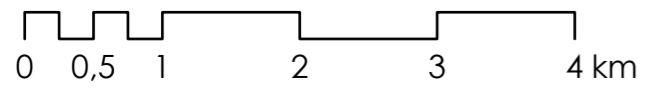




# STATUTÁRNÍ MĚSTO BRNO

Poskytovatel: Ministerstvo obrany ČR

- Vedení plynovodu, body
- Vedení plynovodu, polygony



## Pasport údaje o území

Pasport č. 98/2023 údaje o území

Poskytnutý krajskému úřadu / úřadu územního plánování

Magistrát města Brna – Odbor územního plánování a rozvoje

### I. oddíl – poskytovatel údaje (identifikační údaje)

#### 1. Jméno a příjmení / Název

Ministerstvo obrany ČR

Sekce majetková MO,

OOÚZSOD

Oddělení ochrany územních zájmů

#### 2. Identifikační číslo osoby nebo obdobný údaj

6	0	1	6	2	6	9	4			
---	---	---	---	---	---	---	---	--	--	--

#### 3. Sídlo poskytovatele údaje a kontakt

a) obec

Brno

b) PSČ

615 00

c) ulice (část obce)

Svatoplukova

d) číslo popisné / orientační

2687/84

e) jméno a příjmení a funkce oprávněné osoby

vedoucí Oddělení ochrany územních zájmů

f) číslo telefonu

g) e-mail

h) jméno a příjmení kontaktní osoby

i) číslo telefonu

j) e-mail

k) identifikátor datové schránky

hjaavk (IČ 60162694)

## II. oddíl – údaj o území

### 4. Název a popis údaje o území

#### a) Název údaje o území

82a – elektronické komunikace, jejich ochranná pásma a zájmová území
--

#### b) Popis údaje o území

<b>Zájmové území elektronického komunikačního zařízení Ministerstva obrany je nutno respektovat podle ustanovení § 175 odst. 1 zákona č. 183/2006 Sb. o územním plánování a stavebním řádu, kontinuálně dle § 317 a § 36 zákona č. 283/2021 Sb.</b>
---

Zájmové území je rozčleněno výškově následujícím způsobem:

- zájmové území pro veškerou nadzemní výstavbu (koridor RR směřů s atr. 50) - v tomto vymezeném území lze umístit a povolit **veškerou** nadzemní výstavbu jen na základě závazného stanoviska Ministerstva obrany. (Pozn.: digitální data nesou atribut výšky 50 – viz graf. příloha)
- zájmové území pro nadzemní výstavbu přesahující 30 m nad terénem (koridor RR směřů s atr.100) - v tomto vymezeném území lze umístit a povolit nadzemní výstavbu **přesahující 30 m n. t.** pouze na základě závazného stanoviska Ministerstva obrany. (Pozn.: digitální data nesou atribut výšky 100 a více).
- zájmové území pro podpovrchové stavby (koridor podzemních sdělovacích sítí MO) - v tomto vymezeném území lze umístit a povolit **veškerou** výstavbu spojenou s prováděním zemních prací a terénní úpravy jen na základě závazného stanoviska Ministerstva obrany.

**Koridory RR směřů a koridory podzemních sdělovacích sítí MO je nutno ve veřejném zájmu na zajištění obrany státu vždy zapracovat jako nadregionální limit Ministerstva obrany v území do koordinačního výkresu územně plánovací dokumentace a respektovat při rozhodování v území.**

- zájmové území elektronického komunikačního zařízení - /směrové/- trasy mikrovlákných spojů (Fresnelovy zóny)

V zájmovém území **MW spojů** lze umístit a povolit **veškerou** nadzemní výstavbu pouze na základě závazného stanoviska Ministerstva obrany.

**Koridory MW směřů MO (v rozsahu Fresnelovy zóny) je nutno ve veřejném zájmu na zajištění obrany státu vždy zapracovat jako nadregionální limit Ministerstva obrany v území do koordinačního výkresu územně plánovací dokumentace a respektovat při rozhodování v území.**

### 5. Vznik údaje o území

#### a) právní předpis / správní rozhodnutí / jiný

#### b) ze dne

zák. č. 222/1999 Sb., o zajišťování obrany ČR, § 175 zák. č. 183/2006 Sb., kontinuálně dle § 317 a § 36 zákona č. 283/2021 Sb., zák. č. 127/2005 Sb., o el. komunikacích	
--	--

#### c) vydal

--

## 6. Územní lokalizace údaje o území

a) ČR / název kraje / název obce / název katastrálního / katastrálních území

b) kód kraje / obce / katastrálního území

ČR/JMK/ORP Brno	
-----------------	--

c) číslo/čísla parcelní, je-li účelné jeho/jejich uvedení

--

## 7. Předání údaje o území

a) název dokumentu

b) datum zpracování

JMK-Brno	28. 6. 2023
----------	-------------

c) počet svazků, listů, nosičů

1 CD
------

d) měřítko mapového podkladu, nad kterým byl údaj o území zpracován

--

e) souřadnicový systém zobrazení

S-JTSK
--------

f) u digitálních dat jejich popis (metadata):

A082aVU3255\_ELKOMVEDNOP\_P.cpg  
A082aVU3255\_ELKOMVEDNOP\_P.DBF  
A082aVU3255\_ELKOMVEDNOP\_P.prj  
A082aVU3255\_ELKOMVEDNOP\_P.SHP  
A082aVU3255\_ELKOMVEDNOP\_P.SHX  
A082aVU3255\_ELKOMVEDPOP\_P.cpg  
A082aVU3255\_ELKOMVEDPOP\_P.DBF  
A082aVU3255\_ELKOMVEDPOP\_P.prj  
A082aVU3255\_ELKOMVEDPOP\_P.SHP  
A082aVU3255\_ELKOMVEDPOP\_P.SHX  
A082a\_ELKOMOP\_P.cpg  
A082a\_ELKOMOP\_P.DBF  
A082a\_ELKOMOP\_P.prj  
A082a\_ELKOMOP\_P.SHP  
A082a\_ELKOMOP\_P.SHX  
A082a\_ELKOMZU\_P.cpg  
A082a\_ELKOMZU\_P.DBF  
A082a\_ELKOMZU\_P.prj  
A082a\_ELKOMZU\_P.SHP  
A082a\_ELKOMZU\_P.SHX

### **8. Prohlášení poskytovatele údaje**

Prohlašuji, že všechny informace, uvedené v tomto pasportu a dokumentaci údaje o území jsou správné, úplné a aktuální k datu předání. Jsem si vědom sankčních důsledků v případě nesprávně či neúplně poskytnutého údaje podle § 28 odst. 3 stavebního zákona.

.....  
datum a podpis oprávněné osoby poskytovatele údaje



**Potvrzení o převzetí údajů  
k pasportu č. 98/2023 údaje o území.**

Název údaje o území:

82a – elektronické komunikace, jejich ochranná pásma a zájmová území


Pořizovatel: Magistrát města Brna  
Odbor územního plánování a rozvoje  
Kounicova 949/67, 601 67 Brno

Poskytovatel: Sekce majetková MO  
OOÚZSOD  
Oddělení ochrany územních zájmů

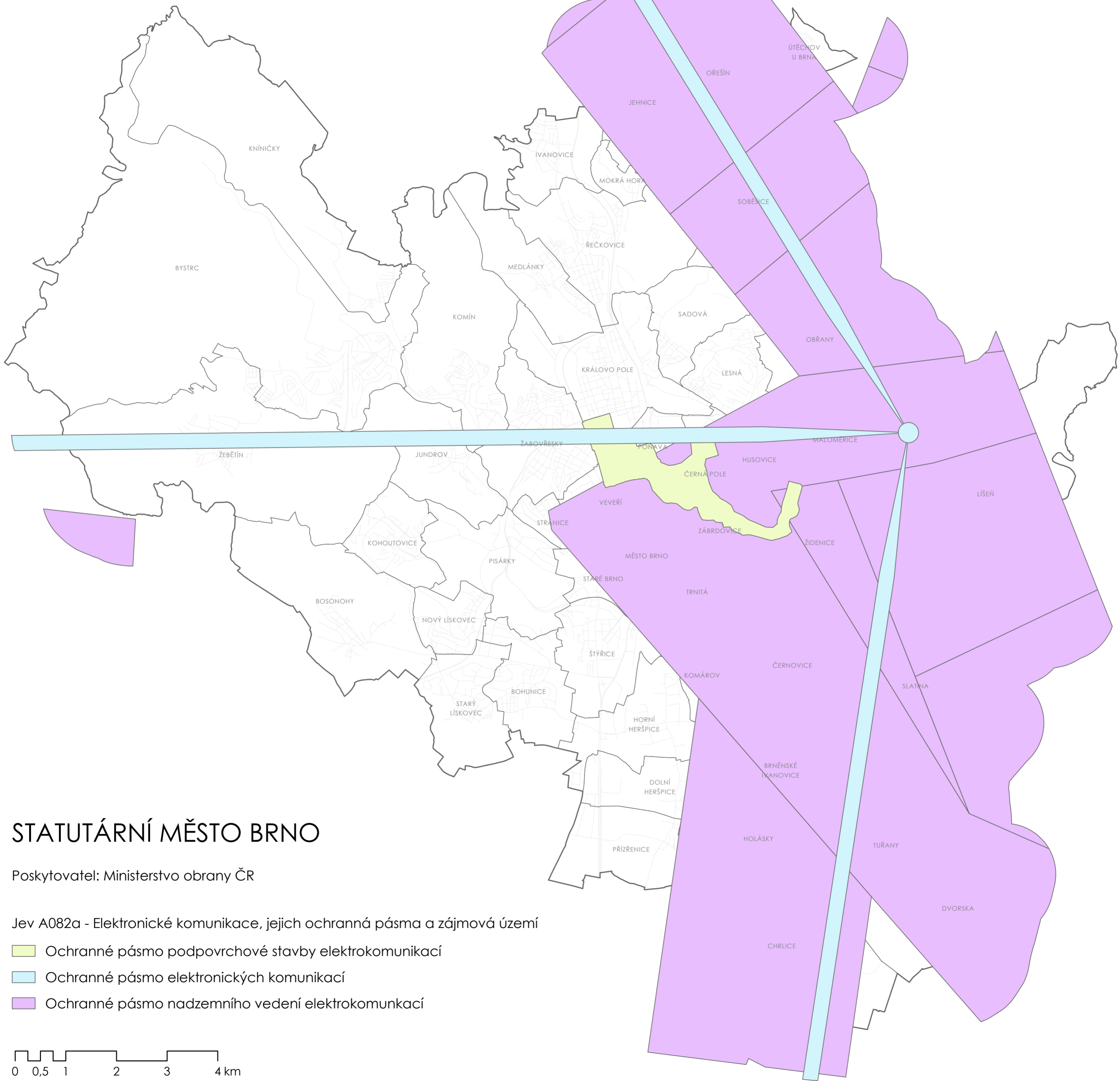
za pořizovatele:

.....  
datum a podpis oprávněné osoby pořizovatele údajů

za poskytovatele:

  
vedoucí Oddělení ochrany územních zájmů

.....  
datum a podpis oprávněné osoby poskytovatele údajů



KNINIČKY

BYSTRC

ŽEBĚTÍN

BOSONOHY

NOVÝ LÍSKOVEC

STARÝ LÍSKOVEC

BOHUNICE

PŘÍZŘENICE

KOMÍN

MEDLÁNKY

IVANOVICE

MOKRÁ HORA

ŘEČKOVICE

KRÁLOVO POLE

SADOVÁ

LESNÁ

PONÁVA

ŽABOVŘESKY

JUNDOV

KOHOUTOVICE

PISÁRKY

STARÉ BRNO

ŠTÝŘICE

HORNÍ HERŠPICE

DOLNÍ HERŠPICE

PRŮZEMSKÝ

JEHNICE

OŘEŠÍN

ÚTĚCHOV  
U BRNA

SOBĚNICE

OBŘANY

MALOMĚŘICE

HUSOVICE

ČERNÁ POLE

ZÁBRDOVICE

MĚSTO BRNO

ŽIDENICE

TRNITÁ

KOMÁROV

ČERNOVICE

BRNĚNSKÉ  
IVANOVICE

HOLÁSKY

CHRLICE

TUŘANY

SLATINA

LÍŠEŇ

DVORSKA