

Pasport údaje o území

Pasport č. 67 – technologické objekty zásobování vodou – údaje o území

poskytnutý krajskému úřadu / úřadu územního plánování

Obeční úřadům obcí s rozšířenou působností v Jihomoravském kraji
a Krajskému úřadu Jihomoravského kraje, odboru územního plánování a stavebního řádu

I. oddíl – poskytovatel údaje (identifikační údaje)

1. Jméno a příjmení / Název

Krajský úřad Jihomoravského kraje
Odbor životního prostředí

2. Identifikační číslo nebo obdobný údaj

7	0	8	8	8	3	3	7			
---	---	---	---	---	---	---	---	--	--	--

3. Sídlo poskytovatele údaje a kontakt

a) obec

Brno

b) PSČ

601 82

c) ulice (část obce)

Žerotínovo náměstí

d) číslo popisné / orientační

449 / 3

e) jméno, příjmení a funkce oprávněné osoby

vedoucí Odboru životního prostředí

f) číslo telefonu

g) e-mail

h) jméno a příjmení kontaktní osoby

i) číslo telefonu

j) e-mail

k) identifikátor datové schránky

x2pbqzq

II. oddíl – údaj o území

4. Název a popis údaje o území

a) Název údaje o území

Technologické objekty zásobování vodou

b) popis údaje o území

Údaj obsahuje bodové mapové vrstvy znázorňující stávající a plánované vodojemy (VDJ), čerpací stanice (CS) a úpravny vody (UV), podle aktualizovaného Plánu rozvoje vodovodů a kanalizací Jihomoravského kraje

5. Vznik údaje o území

a) právní předpis / správní rozhodnutí / jiný b) ze dne

Usnesení č. 2555/20/Z29

27.02.2020

c) vydal

Zastupitelstvo Jihomoravského kraje

6. Územní lokalizace údaje o území

a) ČR / název kraje / název obce /název katastrálního/katastrálních území b) kód kraje / obce / katastrálního území

Jihomoravský kraj

CZ064

c) číslo/čísla parcelní, je-li účelné jeho/jejich uvedení

7. Předání údaje o území

a) název dokumentu

TV01B01_VDJ

b) datum zpracování

14.10.2021

TV02B01_CS

14.10.2021

TV03B01_UV

14.10.2021

c) počet svazků, listů, nosičů

Elektronická forma dat poskytnutá prostřednictvím geoportálu územního plánování JMK

d) měřítko mapového podkladu, nad kterým byl údaj o území zpracován

1:10000

e) souřadnicový systém zobrazení

S-JTSK

f) u digitálních dat jejich popis (metadata), zejména

1. Formát textové / tabulkové části: MS Excel
2. Formát grafické části: SHP – Esri Shapefile
3. Typ: bod
4. Datový model: Vektorový
5. Velikost souborů: 620 kB

8. Prohlášení poskytovatele údaje

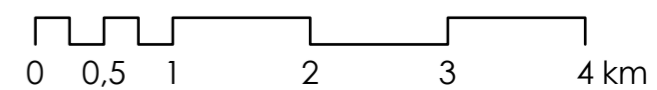
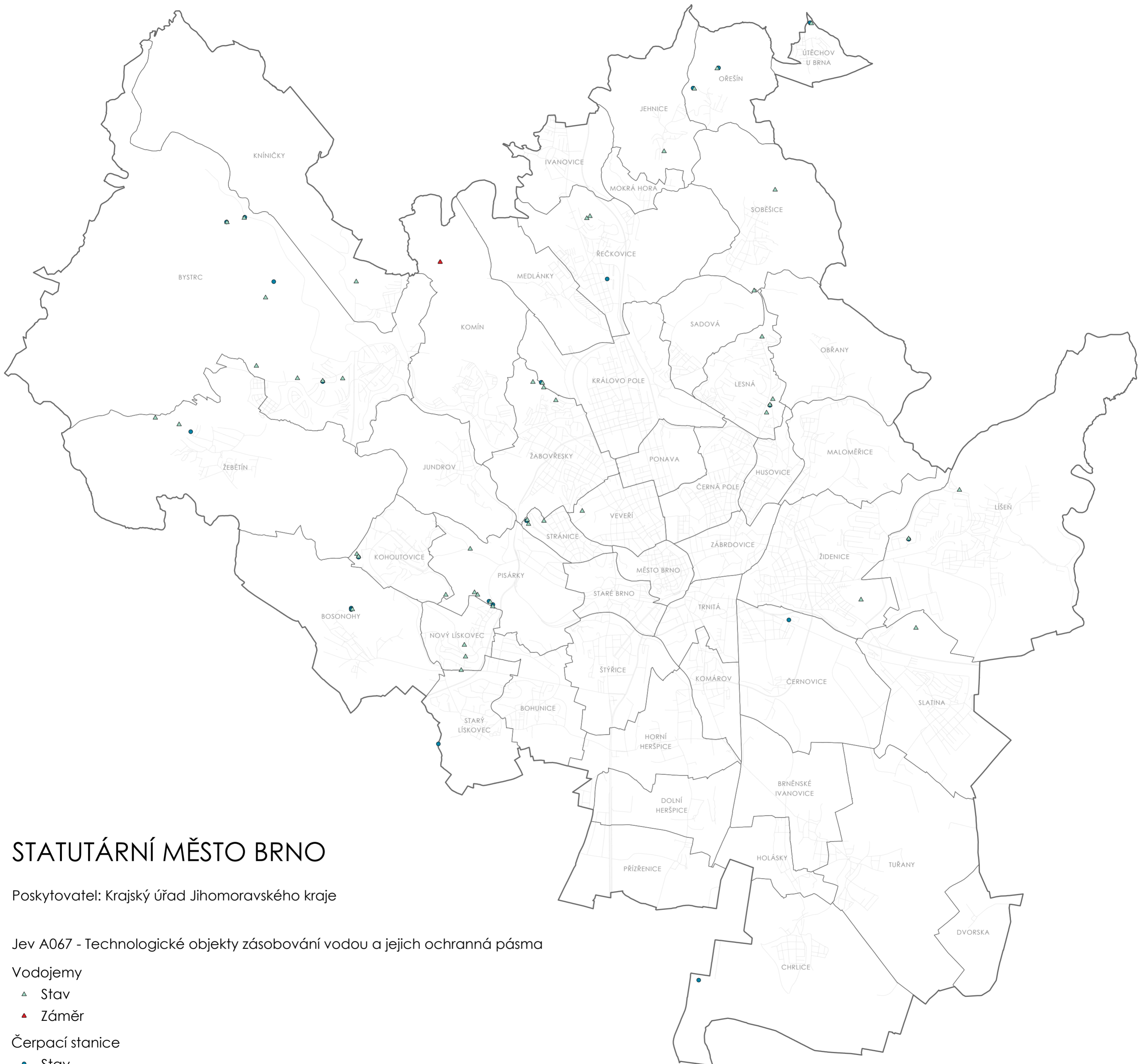
Prohlašuji, že všechny informace, uvedené v tomto pasportu a dokumentaci údaje o území jsou správné, úplné a aktuální k datu předání. Jsem si vědom důsledků v případě nesprávně či neúplně předaného údaje podle § 28 odst. 3 stavebního zákona.

14.10.2021

vedoucí Odboru životního prostředí

VZ.

vedoucí oddělení posuzování vlivů
na životní prostředí



Pasport údaje o území

Pasport č. 68 – vodovodní síť – údaje o území

poskytnutý krajskému úřadu / úřadu územního plánování

Obecním úřadům obcí s rozšířenou působností v Jihomoravském kraji
a Krajskému úřadu Jihomoravského kraje, odboru územního plánování a stavebního řádu

I. oddíl – poskytovatel údaje (identifikační údaje)

1. Jméno a příjmení / Název

Krajský úřad Jihomoravského kraje
Odbor životního prostředí

2. Identifikační číslo nebo obdobný údaj

7	0	8	8	8	3	3	7			
---	---	---	---	---	---	---	---	--	--	--

3. Sídlo poskytovatele údaje a kontakt

a) obec

Brno

b) PSČ

601 82

c) ulice (část obce)

Žerotínovo náměstí

d) číslo popisné / orientační

449 / 3

e) jméno, příjmení a funkce oprávněné osoby

vedoucí Odboru životního prostředí

f) číslo telefonu

g) e-mail

h) jméno a příjmení kontaktní osoby

i) číslo telefonu

j) e-mail

k) identifikátor datové schránky

x2pbqzq

II. oddíl – údaj o území

4. Název a popis údaje o území

a) Název údaje o území

Vodovodní síť

b) popis údaje o území

Údaj obsahuje liniovou mapovou vrstvu znázorňující stávající a plánovanou vodovodní síť, podle aktualizovaného Plánu rozvoje vodovodů a kanalizací Jihomoravského kraje

5. Vznik údaje o území

a) právní předpis / správní rozhodnutí / jiný b) ze dne

Usnesení č. 2555/20/Z29

27.02.2020

c) vydal

Zastupitelstvo Jihomoravského kraje

6. Územní lokalizace údaje o území

a) ČR / název kraje / název obce /název katastrálního/katastrálních území b) kód kraje / obce / katastrálního území

Jihomoravský kraj

CZ064

c) číslo/čísla parcelní, je-li účelné jeho/jejich uvedení

7. Předání údaje o území

a) název dokumentu

TV05L00 VOD

b) datum zpracování

14.10.2021

c) počet svazků, listů, nosičů

Elektronická forma dat poskytnutá prostřednictvím geoportálu územního plánování JMK

d) měřítko mapového podkladu, nad kterým byl údaj o území zpracován

1:10000

e) souřadnicový systém zobrazení

S-JTSK


f) u digitálních dat jejich popis (metadata), zejména


1. Formát textové / tabulkové části: MS Excel
2. Formát grafické části: SHP – Esri Shapefile
3. Typ: linie
4. Datový model: Vektorový
5. Velikost souborů: 66,9 MB

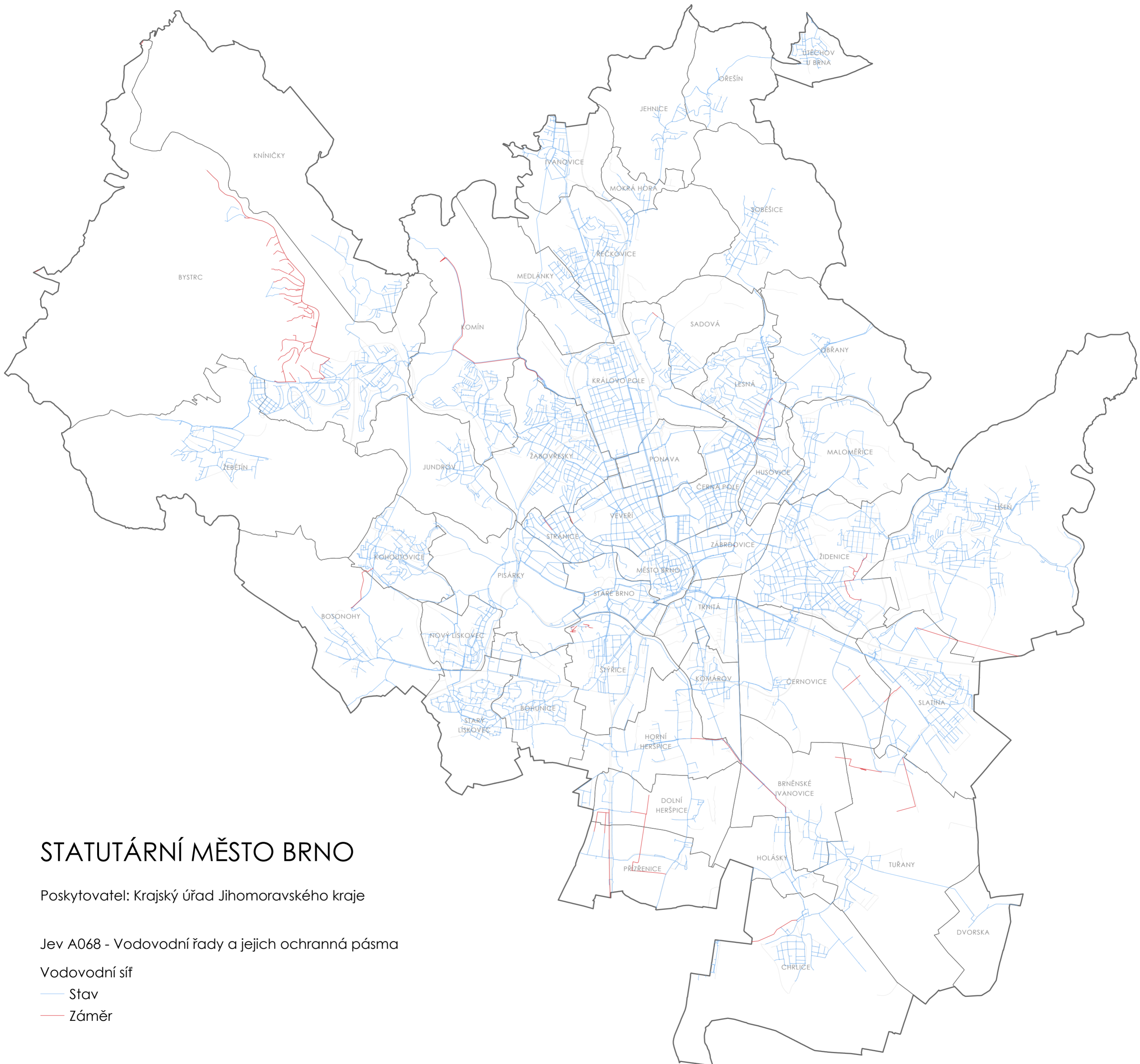
8. Prohlášení poskytovatele údaje

Prohlašuji, že všechny informace, uvedené v tomto pasportu a dokumentaci údaje o území jsou správné, úplné a aktuální k datu předání. Jsem si vědom důsledků v případě nesprávně či neúplně předaného údaje podle § 28 odst. 3 stavebního zákona.

14.10.2021


vedoucí Odboru životního prostředí

VZ. 
vedoucí oddělení posuzování vlivů
na životní prostředí



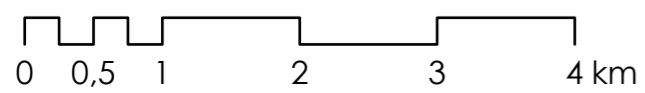
STATUTÁRNÍ MĚSTO BRNO

Poskytovatel: Krajský úřad Jihomoravského kraje

Jev A068 - Vodovodní řady a jejich ochranná pásma

Vodovodní síť

- Stav
- Záměr



Pasport údaje o území

Pasport č. 69 – technologické objekty odvádění a čištění odpadních vod – údaje o území

poskytnutý krajskému úřadu / úřadu územního plánování

Obecním úřadům obcí s rozšířenou působností v Jihomoravském kraji
a Krajskému úřadu Jihomoravského kraje, Odboru územního plánování a stavebního řádu

I. oddíl – poskytovatel údaje (identifikační údaje)

1. Jméno a příjmení / Název

Krajský úřad Jihomoravského kraje
Odbor životního prostředí

2. Identifikační číslo nebo obdobný údaj

7	0	8	8	8	3	3	7			
---	---	---	---	---	---	---	---	--	--	--

3. Sídlo poskytovatele údaje a kontakt

a) obec	b) PSČ
Brno	601 82

c) ulice (část obce)	d) číslo popisné / orientační
Žerotínovo náměstí	449 / 3

e) jméno, příjmení a funkce oprávněné osoby
vedoucí Odboru životního prostředí

f) číslo telefonu	g) e-mail

h) jméno a příjmení kontaktní osoby

i) číslo telefonu	j) e-mail

k) identifikátor datové schránky
x2pbqzq

II. oddíl – údaj o území

4. Název a popis údaje o území

a) Název údaje o území

Technologické objekty zásobování vodou

b) popis údaje o území

Údaj obsahuje bodové mapové vrstvy znázorňující stávající a plánované čistírny odpadních vod (COV), přečerpávací stanice (CS) a ostatní zařízení (OZ) pro odvádění a čištění odpad. vod, podle aktualizovaného Plánu rozvoje vodovodů a kanalizací Jihomoravského kraje.

5. Vznik údaje o území

a) právní předpis / správní rozhodnutí / jiný b) ze dne

Usnesení č. 2555/20/Z29

27.02.2020

c) vydal

Zastupitelstvo Jihomoravského kraje

6. Územní lokalizace údaje o území

a) ČR / název kraje / název obce /název katastrálního/katastrálních území b) kód kraje / obce / katastrálního území

Jihomoravský kraj

CZ064

c) číslo/čísla parcelní, je-li účelné jeho/jejich uvedení

7. Předání údaje o území

a) název dokumentu

b) datum zpracování

TC01B01_COV

08.11.2022

TC02B01_CS

08.11.2022

TC03B01_OZ

08.11.2022

c) počet svazků, listů, nosičů

Elektronická forma dat poskytnutá prostřednictvím geoportálu územního plánování JMK

d) měřítko mapového podkladu, nad kterým byl údaj o území zpracován

1:10000

e) souřadnicový systém zobrazení

S-JTSK

f) u digitálních dat jejich popis (metadata), zejména

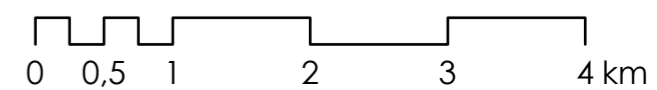
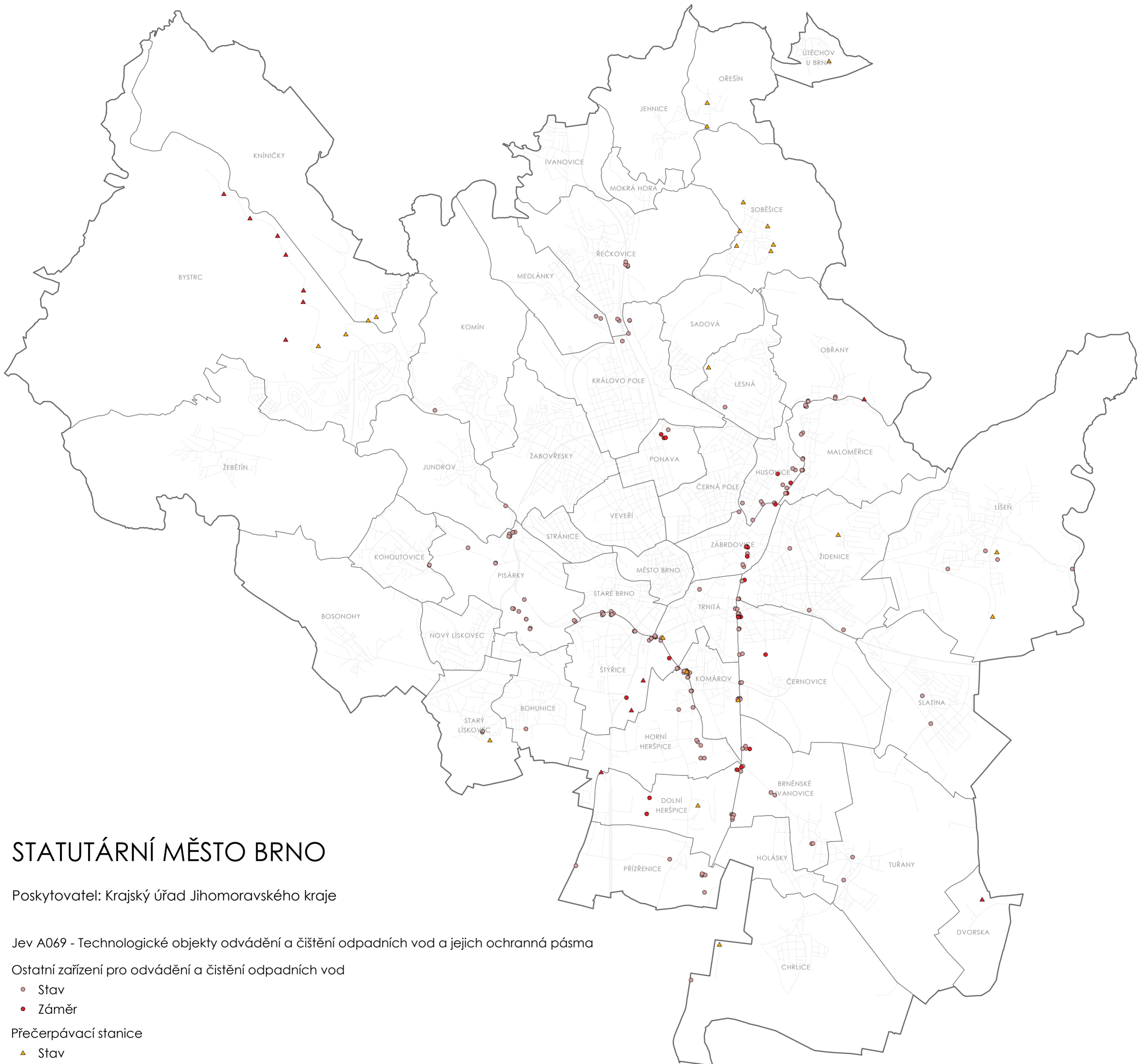
1. Formát textové / tabulkové části: MS Excel
2. Formát grafické části: SHP – Esri Shapefile
3. Typ: bod
4. Datový model: vektorový
5. Velikost souborů: 1,06 MB

8. Prohlášení poskytovatele údaje

Prohlašuji, že všechny informace, uvedené v tomto pasportu a dokumentaci údaje o území jsou správné, úplné a aktuální k datu předání. Jsem si vědom důsledků v případě nesprávně či neúplně předaného údaje podle § 28 odst. 3 stavebního zákona.

08.11.2022


vedoucí Odboru životního prostředí



Pasport údaje o území

Pasport č. 70 – síť kanalizačních stok – údaje o území

poskytnutý krajskému úřadu / úřadu územního plánování

Obecním úřadům obcí s rozšířenou působností v Jihomoravském kraji
a Krajskému úřadu Jihomoravského kraje, Odboru územního plánování a stavebního řádu

I. oddíl – poskytovatel údaje (identifikační údaje)

1. Jméno a příjmení / Název

Krajský úřad Jihomoravského kraje
Odbor životního prostředí

2. Identifikační číslo nebo obdobný údaj

7	0	8	8	8	3	3	7			
---	---	---	---	---	---	---	---	--	--	--

3. Sídlo poskytovatele údaje a kontakt

a) obec

Brno

b) PSČ

601 82

c) ulice (část obce)

Žerotínovo náměstí

d) číslo popisné / orientační

449 / 3

e) jméno, příjmení a funkce oprávněné osoby

vedoucí Odboru životního prostředí

f) číslo telefonu

g) e-mail

h) jméno a příjmení kontaktní osoby

i) číslo telefonu

j) e-mail

k) identifikátor datové schránky

x2pbqzq

II. oddíl – údaj o území

4. Název a popis údaje o území

a) Název údaje o území

Síť kanalizačních stok

b) popis údaje o území

Údaj obsahuje liniovou mapovou vrstvou znázorňující stávající a plánovanou síť kanalizačních stok, podle aktualizovaného Plánu rozvoje vodovodů a kanalizací Jihomoravského kraje.

5. Vznik údaje o území

a) právní předpis / správní rozhodnutí / jiný b) ze dne

Usnesení č. 2555/20/Z.29

27.02.2020

c) vydal

Zastupitelstvo Jihomoravského kraje

6. Územní lokalizace údaje o území

a) ČR / název kraje / název obce /název katastrálního/katastrálních území b) kód kraje / obce / katastrálního území

Jihomoravský kraj

CZ064

c) číslo/čísla parcelní, je-li účelné jeho/jejich uvedení

7. Předání údaje o území

a) název dokumentu

TC05L00

b) datum zpracování

08.11.2022

c) počet svazků, listů, nosičů

Elektronická forma dat poskytnutá prostřednictvím geoportálu územního plánování JMK

d) měřítko mapového podkladu, nad kterým byl údaj o území zpracován

1:10000

e) souřadnicový systém zobrazení

S-JTSK


f) u digitálních dat jejich popis (metadata), zejména

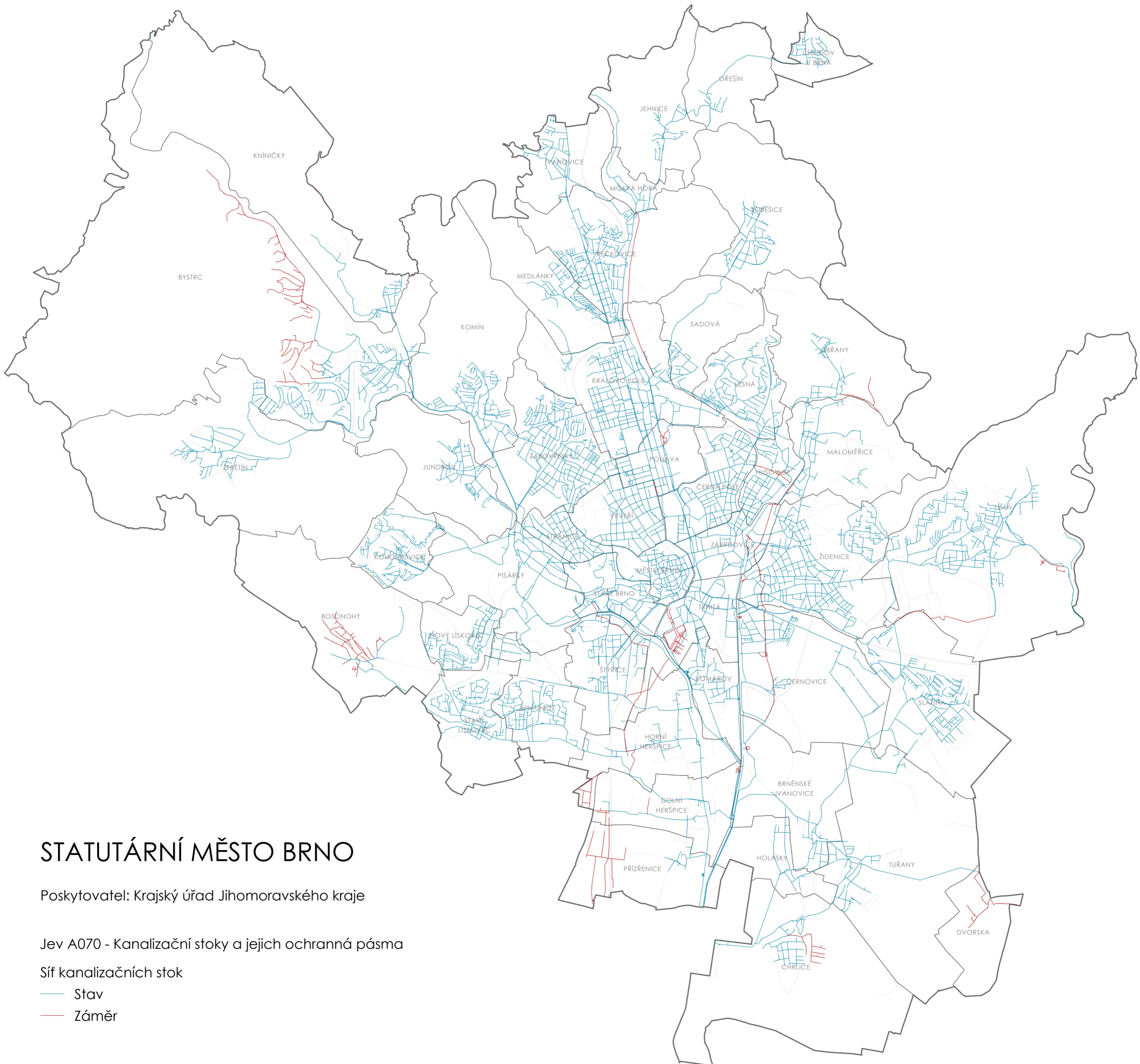
1. Formát textové / tabulkové části: MS Excel
2. Formát grafické části: SHP – Esri Shapefile
3. Typ: linie
4. Datový model: Vektorový
5. Velikost souborů: 42,3 MB

8. Prohlášení poskytovatele údaje

Prohlašuji, že všechny informace, uvedené v tomto pasportu a dokumentaci údaje o území jsou správné, úplné a aktuální k datu předání. Jsem si vědom důsledků v případě nesprávně či neúplně předaného údaje podle § 28 odst. 3 stavebního zákona.

08.11.2022


vedoucí Odboru životního prostředí



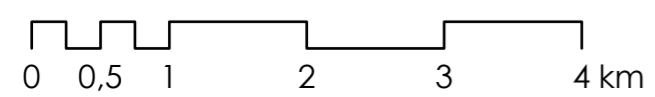
STATUTÁRNÍ MĚSTO BRNO

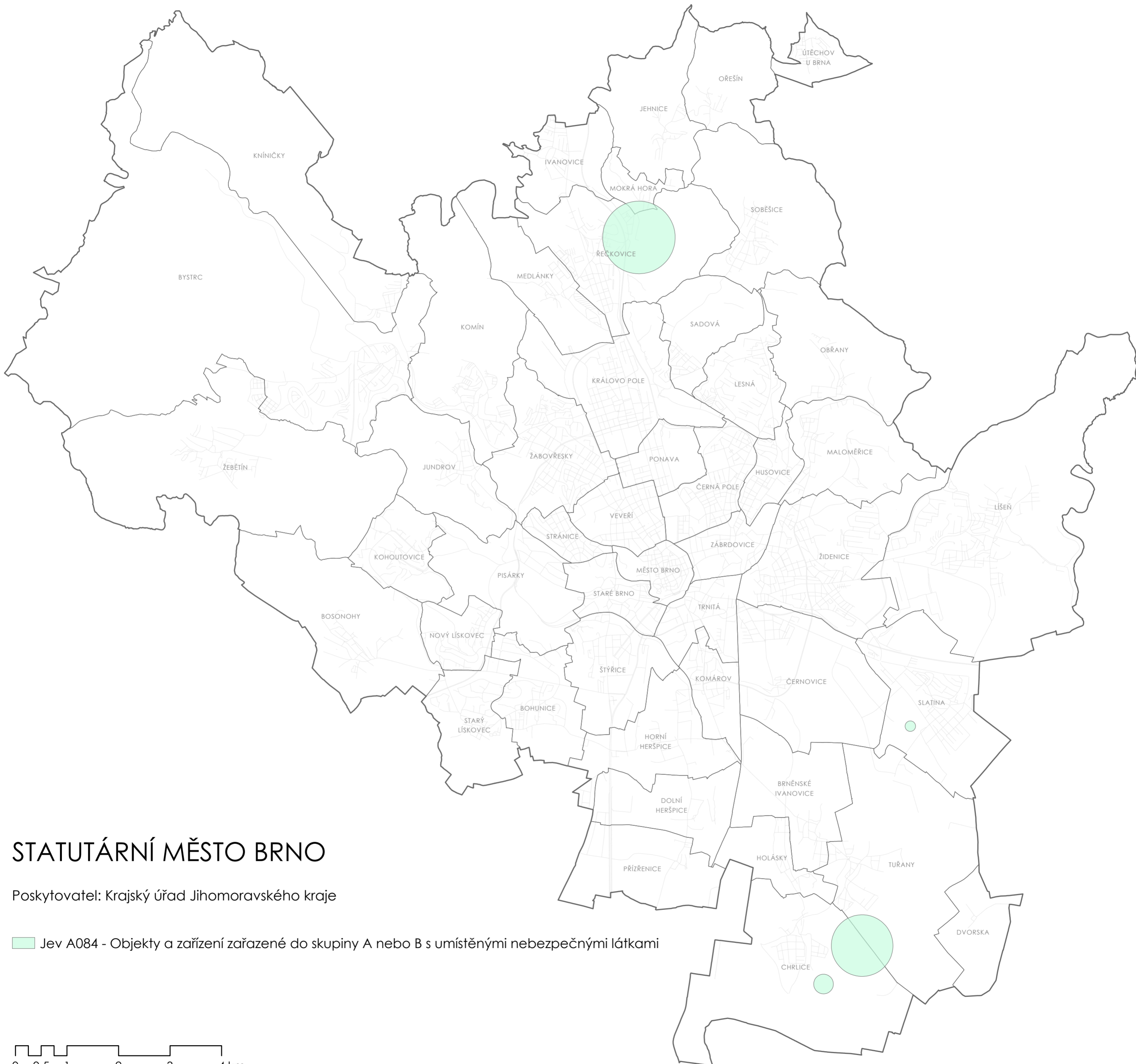
Poskytovatel: Krajský úřad Jihomoravského kraje

Jev A070 - Kanalizační stoky a jejich ochranná pásma

Síť kanalizačních stok

- Stav
- Záměr





STATUTÁRNÍ MĚSTO BRNO

Poskytovatel: Krajský úřad Jihomoravského kraje

■ Jev A084 - Objekty a zařízení zařazené do skupiny A nebo B s umístěnými nebezpečnými látkami

