

Pasport č. 72_6203_1.6.2023 údaje o území

poskytnutý krajskému úřadu / úřadu územního plánování

ORP Brno, kód 6203, Magistrát města Brna,

I. oddíl – poskytovatel údajů (identifikační údaje)

1. Jméno a příjmení / Název

EG.D, a.s.

2. Identifikační číslo osoby nebo obdobný údaj

2	8	0	8	5	4	0	0			
---	---	---	---	---	---	---	---	--	--	--

3. Sídlo poskytovatele údajů a kontakt

a) obec

Brno

b) PSČ

602 00

c) ulice (část obce)

Lidická

d) číslo popisné / orientační

1873/36

e) jméno, příjmení a funkce oprávněné osoby

vedoucí poskytování informací k sítím

f) číslo telefonu

g) e-mail

h) jméno a příjmení kontaktní osoby

i) číslo telefonu

j) e-mail

k) identifikátor datové schránky

nf5dxbu

II. oddíl – údaj o území

4. Název a popis údaje o území

a) Název údaje o území

Elektroenergetika - jev 72, elektrické stanice a jejich ochranná pásma

b) Popis údaje o území

5. Vznik údaje o území

a) právní předpis / správní rozhodnutí / jiný b) ze dne

interní výkresová dokumentace EG.D, a.s.

provozní dokumentace aktuální k 1.6.2023
zákonné normy viz. textová část

c) vydal

EG.D, a.s.

6. Územní lokalizace údaje o území

a) ČR / název kraje / název obce / název katastrálního/katastrálních území b) kód kraje / obce / katastrálního území

ORP Brno

CZ6203

c) číslo/čísla parcelní, je-li účelné jeho/jejich uvedení

7. Předání údaje o území

a) název dokumentu

6203_72_EGD

b) datum zpracování

1.6.2023, předpokládaná aktualizace 1.7.2023
aktuální informace o aktualizaci na produktové
stránce <https://gpep.eon.cz>

c) počet svazků, listů, nosičů

grafická část: 1x vektorový výkresový soubor
textová část obsahuje: 1x doplňující informace – ELE_text_egd_rev2; 1x struktura datového
modelu ÚAP (datovy_model_072_EGD_rev3); 1x elektronická podoba pasportu údaje o
území – pas_6203_72_EGD; 1x protokol o stažení údaje o území (označen číslem žádosti o
stažení)

d) měřítko mapového podkladu, nad kterým byl údaj o území zpracován

digitální forma bez omezení měřítkem

e) souřadnicový systém zobrazení

S-JTSK

f) u digitálních dat jejich popis (metadata), zejména:

1. Formát textové/tabulkové části: PDF
2. Formát grafické části: DGN – Bentley SW
3. Typ – bod, linie, plocha
4. Datový model - PDF
5. Medium – ZIP archiv, stažený z WEB portálu na adrese: <https://gpep.egd.cz>

8. Prohlášení poskytovatele údaje

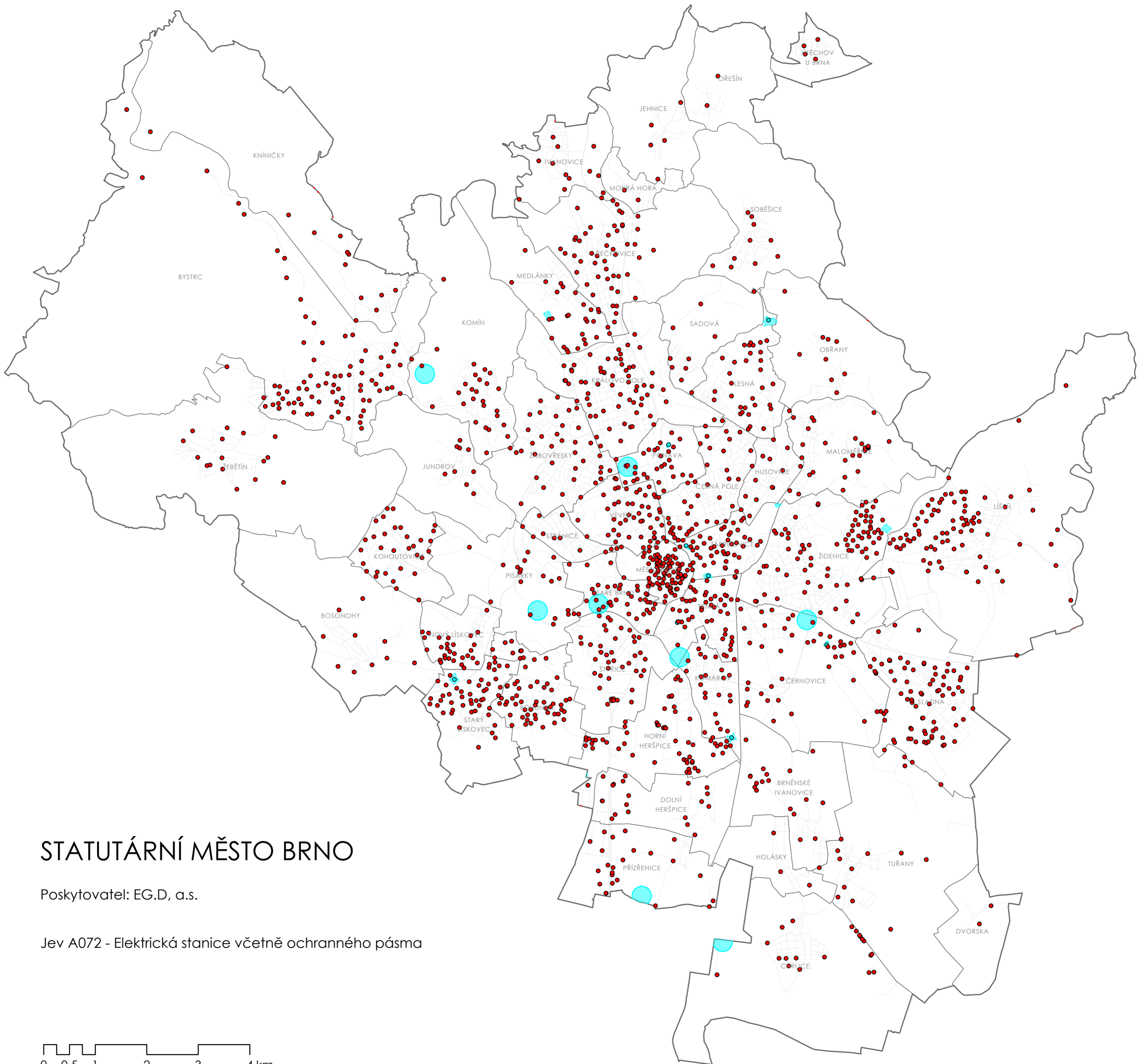
Prohlašuji, že všechny informace, uvedené v tomto pasportu a dokumentaci údaje o území jsou správné, úplné a aktuální k datu předání. Jsem si vědom důsledků v případě nesprávně či neúplně poskytnutého údaje podle § 28 odst. 3 stavebního zákona.

V Českých Budějovicích 1.6.2023

EG.D, a. s.

██████████

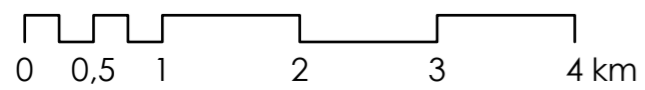
vedoucí poskytování informací k sítím



STATUTÁRNÍ MĚSTO BRNO

Poskytovatel: EG.D, a.s.

Jev A072 - Elektrická stanice včetně ochranného pásma



Pasport č. 73_6203_1.6.2023 údaje o území

poskytnutý krajskému úřadu / úřadu územního plánování

ORP Brno, kód 6203, Magistrát města Brna,

I. oddíl – poskytovatel údajů (identifikační údaje)

1. Jméno a příjmení / Název

EG.D, a.s.

2. Identifikační číslo osoby nebo obdobný údaj

2	8	0	8	5	4	0	0			
---	---	---	---	---	---	---	---	--	--	--

3. Sídlo poskytovatele údajů a kontakt

a) obec

Brno

b) PSČ

602 00

c) ulice (část obce)

Lidická

d) číslo popisné / orientační

1873/36

e) jméno, příjmení a funkce oprávněné osoby

vedoucí poskytování informací k sítím

f) číslo telefonu

g) e-mail

h) jméno a příjmení kontaktní osoby

i) číslo telefonu

j) e-mail

k) identifikátor datové schránky

nf5dxbu

II. oddíl – údaj o území

4. Název a popis údaje o území

a) Název údaje o území

Elektroenergetika – jev 73, nadzemní a podzemní vedení elektrizační soustavy a jejich ochranná pásma

b) Popis údaje o území

5. Vznik údaje o území

a) právní předpis / správní rozhodnutí / jiný

b) ze dne

interní výkresová dokumentace EG.D, a.s.

provozní dokumentace aktuální k 1.6.2023
zákonné normy viz. textová část

c) vydal

EG.D, a.s.

6. Územní lokalizace údaje o území

a) ČR / název kraje / název obce / název katastrálního/katastrálních území

b) kód kraje / obce / katastrálního území

ORP Brno

CZ6203

c) číslo/čísla parcelní, je-li účelné jeho/jejich uvedení

7. Předání údaje o území

a) název dokumentu

b) datum zpracování

6203_73_EGD

1.6.2023, předpokládaná aktualizace 1.7.2023
aktuální informace o aktualizaci na produktové stránce <https://gpep.eon.cz>

c) počet svazků, listů, nosičů

grafická část: 1x vektorový výkresový soubor

textová část obsahuje: 1x doplňující informace – ELE_text_egd_rev2; 1x struktura datového modelu ÚAP (datovy_model_073_EGD_rev4); 1x elektronická podoba pasportu údaje o území – pas_6203_73_EGD; 1x protokol o stažení údaje o území (označen číslem žádosti o stažení)

d) měřítko mapového podkladu, nad kterým byl údaj o území zpracován

digitální forma bez omezení měřítkem

e) souřadnicový systém zobrazení

S-JTSK

f) u digitálních dat jejich popis (metadata), zejména:

1. Formát textové/tabulkové části: PDF
2. Formát grafické části: DGN – Bentley SW
3. Typ – bod, linie, plocha
4. Datový model - PDF

5. Medium – ZIP archiv, stažený z WEB portálu na adrese: <https://gpep.egd.cz>

8. Prohlášení poskytovatele údaje

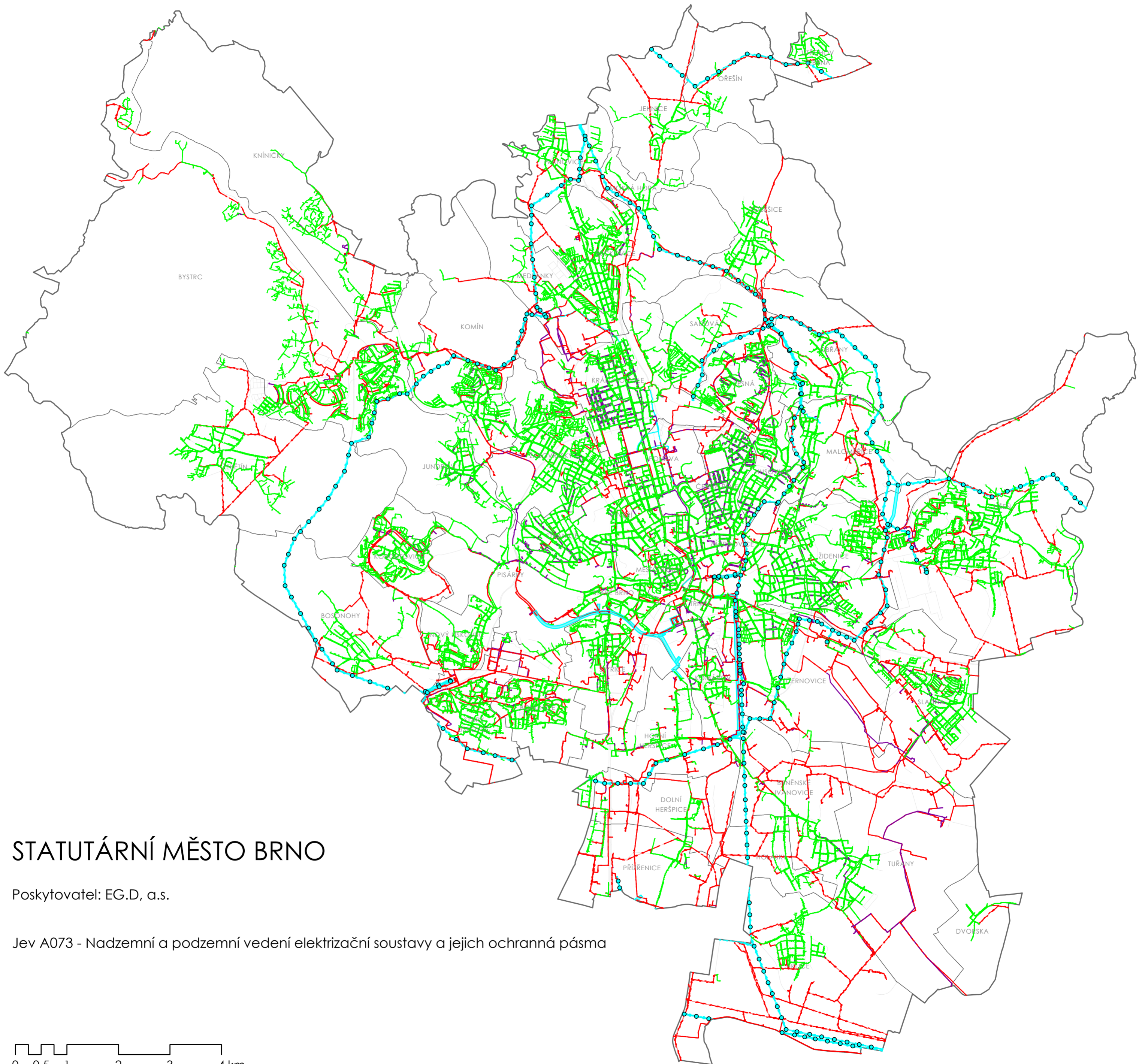
Prohlašuji, že všechny informace, uvedené v tomto pasportu a dokumentaci údaje o území jsou správné, úplné a aktuální k datu předání. Jsem si vědom důsledků v případě nesprávně či neúplně poskytnutého údaje podle § 28 odst. 3 stavebního zákona.

V Českých Budějovicích 1.6.2023

EG.D, a. s.

██████████

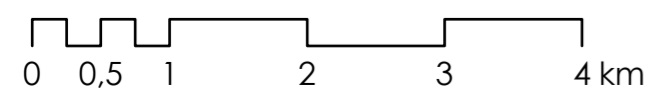
vedoucí poskytování informací k sítím



STATUTÁRNÍ MĚSTO BRNO

Poskytovatel: EG.D, a.s.

Jev A073 - Nadzemní a podzemní vedení elektrizační soustavy a jejich ochranná pásma



Pasport č. 82_6203_1.6.2023 údaje o území

poskytnutý krajskému úřadu / úřadu územního plánování

ORP Brno, kód 6203, Magistrát města Brna,

I. oddíl – poskytovatel údajů (identifikační údaje)

1. Jméno a příjmení / Název

EG.D, a.s.

2. Identifikační číslo osoby nebo obdobný údaj

2	8	0	8	5	4	0	0			
---	---	---	---	---	---	---	---	--	--	--

3. Sídlo poskytovatele údajů a kontakt

a) obec

Brno

b) PSČ

602 00

c) ulice (část obce)

Lidická

d) číslo popisné / orientační

1873/36

e) jméno, příjmení a funkce oprávněné osoby

vedoucí poskytování informací k sítím

f) číslo telefonu

g) e-mail

h) jméno a příjmení kontaktní osoby

i) číslo telefonu

j) e-mail

k) identifikátor datové schránky

nf5dxbu

II. oddíl – údaj o území

4. Název a popis údaje o území

a) Název údaje o území

Jev 82a, elektronické komunikace, jejich ochranná pásma a zájmová území

b) Popis údaje o území

5. Vznik údaje o území

a) právní předpis / správní rozhodnutí / jiný b) ze dne

interní výkresová dokumentace EG.D, a.s.

provozní dokumentace aktuální k 1.6.2023
zákonné normy viz. textová část

c) vydal

EG.D, a.s.

6. Územní lokalizace údaje o území

a) ČR / název kraje / název obce / název katastrálního/katastrálních území b) kód kraje / obce / katastrálního území

ORP Brno

CZ6203

c) číslo/čísla parcelní, je-li účelné jeho/jejich uvedení

7. Předání údaje o území

a) název dokumentu

6203_82_EGD

b) datum zpracování

1.6.2023, předpokládaná aktualizace 1.7.2023
aktuální informace o aktualizaci na produktové
stránce <https://gpep.eon.cz>

c) počet svazků, listů, nosičů

grafická část: 1x vektorový výkresový soubor
textová část obsahuje: 1x struktura datového modelu ÚAP (datovy_model_082_EGD_rev4);
1x elektronická podoba pasportu údaje o území – pas_6203_82_EGD; 1x protokol o stažení
údaje o území (označen číslem žádosti o stažení)

d) měřítko mapového podkladu, nad kterým byl údaj o území zpracován

digitální forma bez omezení měřítkem

e) souřadnicový systém zobrazení

S-JTSK

f) u digitálních dat jejich popis (metadata), zejména:

1. Formát textové/tabulkové části: PDF
2. Formát grafické části: DGN – Bentley SW
3. Typ – bod, linie, plocha
4. Datový model - PDF
5. Medium – ZIP archiv, stažený z WEB portálu na adrese: <https://gpep.egd.cz>

8. Prohlášení poskytovatele údaje

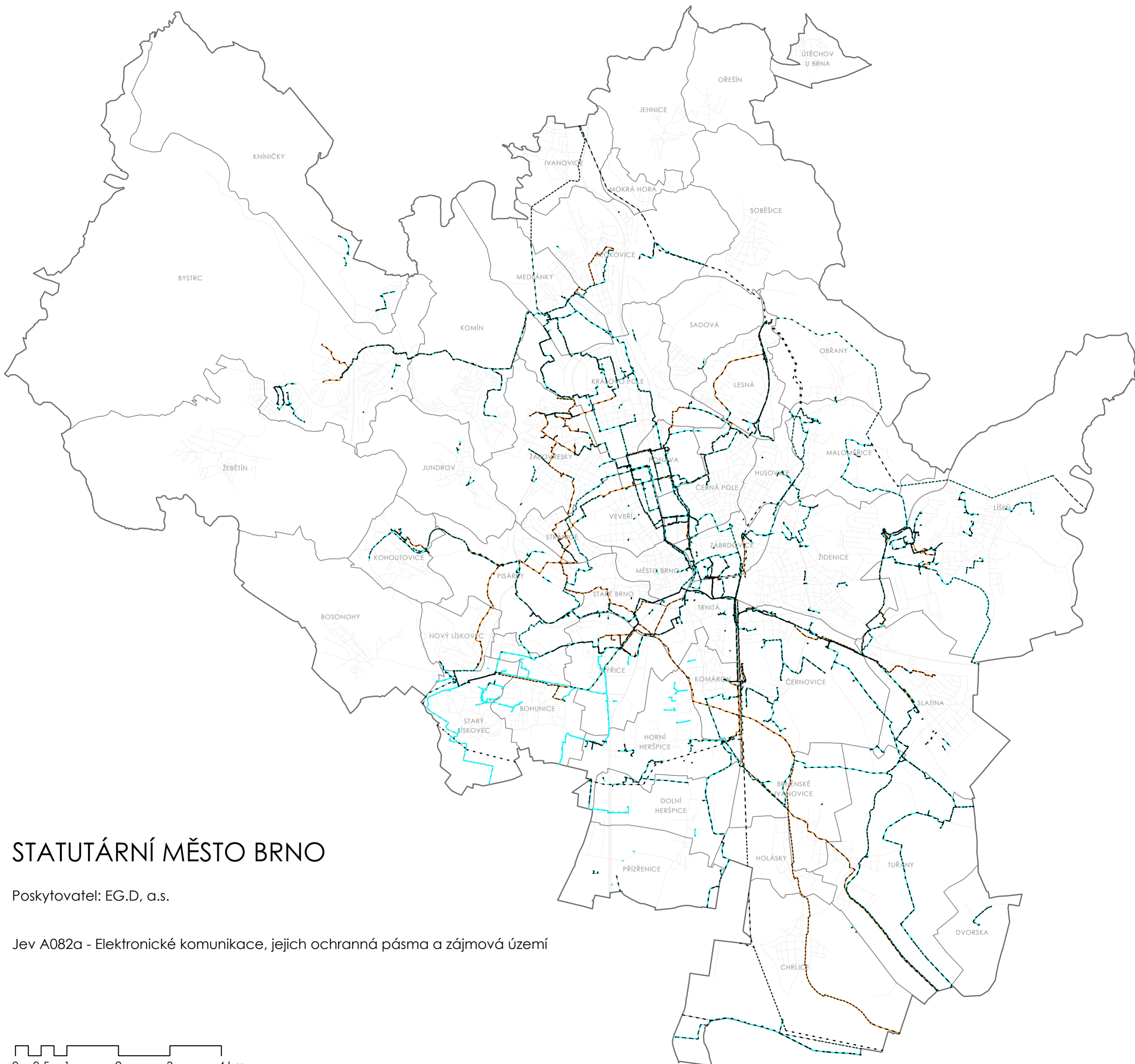
Prohlašuji, že všechny informace, uvedené v tomto pasportu a dokumentaci údaje o území jsou správné, úplné a aktuální k datu předání. Jsem si vědom důsledků v případě nesprávně či neúplně poskytnutého údaje podle § 28 odst. 3 stavebního zákona.

V Českých Budějovicích 1.6.2023

EG.D, a. s.

██████████

vedoucí poskytování informací k sítím



STATUTÁRNÍ MĚSTO BRNO

Poskytovatel: EG.D, a.s.

Jev A082a - Elektronické komunikace, jejich ochranná pásma a zájmová území

