

**Pasport údaje o území**

poskytnutý krajskému úřadu / úřadu územního plánování

**Magistrát města Brna**  
**Odbor územního plánování a rozvoje**  
**Kounicova 67**  
**601 67 Brno**

**I. oddíl – poskytovatel údaje (identifikační údaje)**

**1. Jméno a příjmení / Název**

**České dráhy, a. s.**  
**Nábřeží Ludvíka Svobody 12, 110 15 Petrská čtvrť**

**2. Identifikační číslo osoby nebo obdobný údaj**

7	0	9	9	4	2	2	6	-	-	-
---	---	---	---	---	---	---	---	---	---	---

**3. Sídlo poskytovatele údaje a kontakt**

a) obec

**Praha 1**

b) PSČ

**110 15**

c) ulice (část obce)

**Nábřeží Ludvíka Svobody**

d) číslo popisné / orientační

**12**

e) jméno, příjmení a funkce oprávněné osoby

**ředitel odboru správy a rozvoje majetku**

f) číslo telefonu

**[redacted]**

g) e-mail

**[redacted]**

h) jméno a příjmení kontaktní osoby

**oborový specialista pro urbanismus a územní plánování**

i) číslo telefonu

**[redacted]**

j) e-mail

**[redacted]**

k) identifikátor datové schránky

**e52cdsf**

## II. oddíl – údaj o území

## 4. Název a popis údaje o území

a) Název údaje o území

<b>67 - Technologické objekty zásobování vodou a jejich ochranná pásma</b> <b>68 - Vodovodní řady a jejich ochranná pásma</b> <b>69 - Technologické objekty odvádění a čištění odpadních vod a jejich ochranná pásma</b> <b>70 - Kanalizační stoky a jejich ochranná pásma</b> <b>73 – Nadzemní a podzemní vedení elektrizační soustavy a jejich ochranná pásma</b> <b>74 – Technologické objekty zásobování plynem a jejich ochranná a bezpečnostní pásma</b> <b>75 - Vedení plynovodů a jejich ochranná a bezpečnostní pásma</b> <b>77a - Vedení pro zásobování jinými produkty a jejich ochranná pásma</b> <b>80 - Teplovody a jejich ochranná pásma</b> <b>94 – Železniční dráhy, jejich kategorie a jejich ochranná pásma</b>
---

b) Popis údaje o území

-

## 5. Vznik údaje o území

a) právní předpis / správní rozhodnutí / jiný

b) ze dne

<b>georeferencovaná data infrastruktury, dokumentace skutečného provedení staveb a terénní průzkum území</b>
--

<b>průběžný sběr dat – uzávěrka 1.1.2024</b>
--

c) vydal

<b>České dráhy, a. s.</b>
---------------------------

## 6. Územní lokalizace údaje o území

a) ČR / název kraje / název obce / název katastrálního/katastrálních území

b) kód kraje / obce / katastrálního území

<b>Jihomoravský kraj / Brno / -</b>
-------------------------------------

<b>CZ064 / 6203 / -</b>
-------------------------

c) číslo/čísla parcelní, je-li účelné jeho/jejich uvedení

-

## 7. Předání údaje o území

a) název dokumentu

b) datum zpracování

<b>Brno_UAP_SHP_202406</b>
----------------------------

<b>24.6.2024</b>
------------------

c) počet svazků, listů, nosičů

<b>-1-</b>
------------

d) měřítko mapového podkladu, nad kterým byl údaj o území zpracován

<b>katastrální mapa</b>
-------------------------

e) souřadnicový systém zobrazení

<b>S-JTSK</b>
---------------

f) u digitálních dat jejich popis (metadata), zejména:

1. Formát textové/tabulkové části
  - **textové a tabulkové části jsou uvedeny v atributech vektorových prvků SHP;**
2. Formát grafické části (s uvedením programu, ve kterém je zpracována)
  - **SHP, MISYS 15.55;**
3. Typ (bod, linie, plocha)
  - **body, linie;**
4. Datový model, včetně popisu datových vrstev a použitých atributů
  - **bod: jevy 67, 69, 74, 77a**
  - **linie: jevy 68, 70, 73, 75, 77a, 80, 94a**
  - **přílohou je tabulka s popisy atributů;**
5. Medium – nosič, velikost souborů
  - **data jsou komprimována do formátu ZIP;**
  - **velikost: 1,59 MB.**

### 8. Prohlášení poskytovatele údaje

Prohlašuji, že všechny informace, uvedené v tomto pasportu a dokumentaci údaje o území jsou správné, úplné a aktuální k datu předání. Jsem si vědom důsledků v případě nesprávně či neúplně poskytnutého údaje podle § 28 odst. 3 stavebního zákona.

Digitálně podepsal

Datum: 2024.06.26  
08:39:38 +02'00'

.....  
datum a podpis oprávněné osoby poskytovatele údaje

### III. oddíl – potvrzení správnosti poskytnutého údaje o území

#### 9. Vyjádření poskytovatele údajů ke správnosti poskytnutého údaje

**Data byla vyhotovena na základě skutečného stavu jednotlivých staveb a zařízení.**

#### 10. Prohlášení poskytovatele údajů

Prohlašuji, že všechny informace, uvedené ve III. oddíle jsou správné, úplné a aktuální. Jsem si vědom sankčních důsledků podle § 28 odst. 3 stavebního zákona.

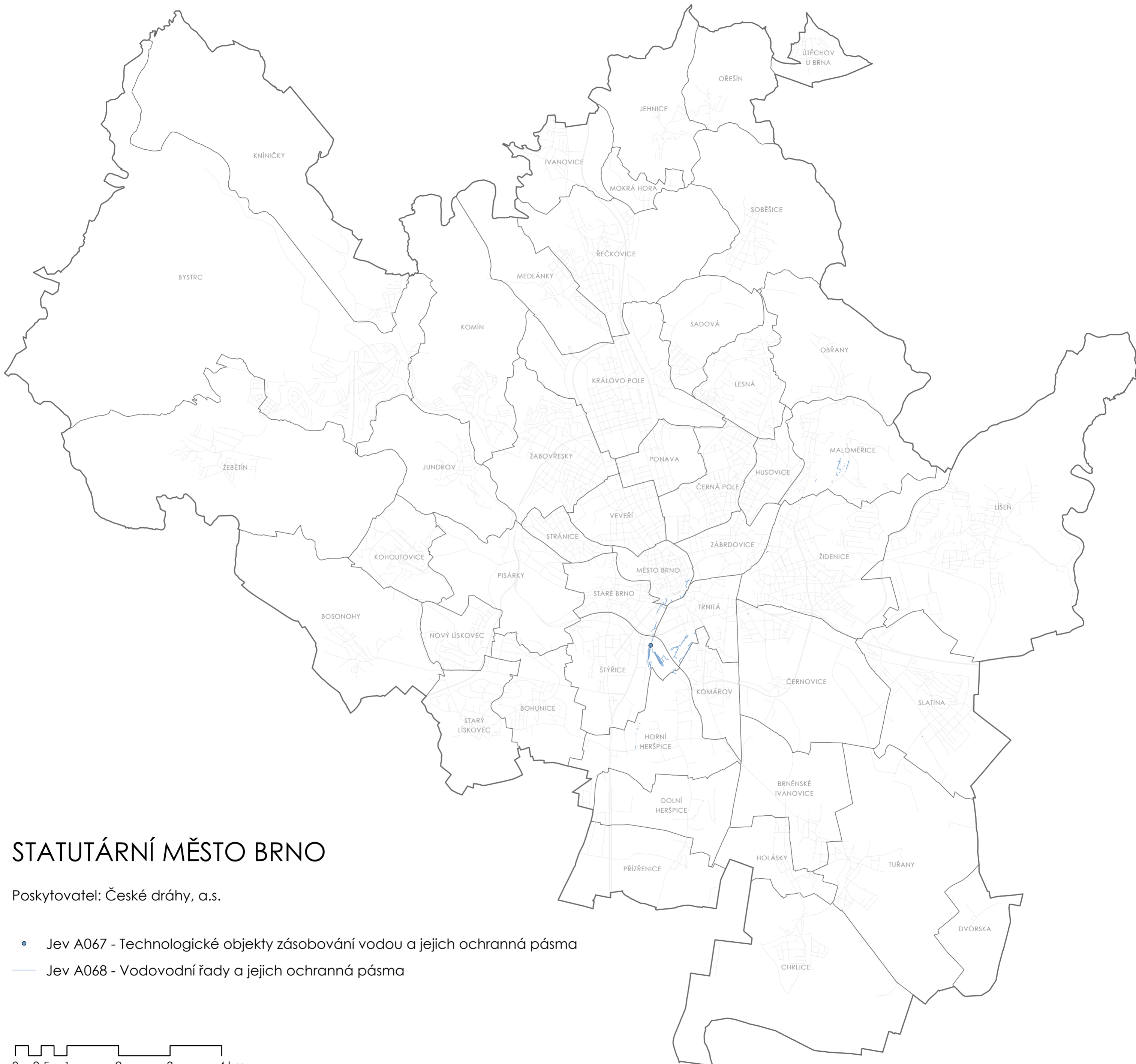
#### Jméno, příjmení a funkce oprávněné osoby poskytovatele údaje

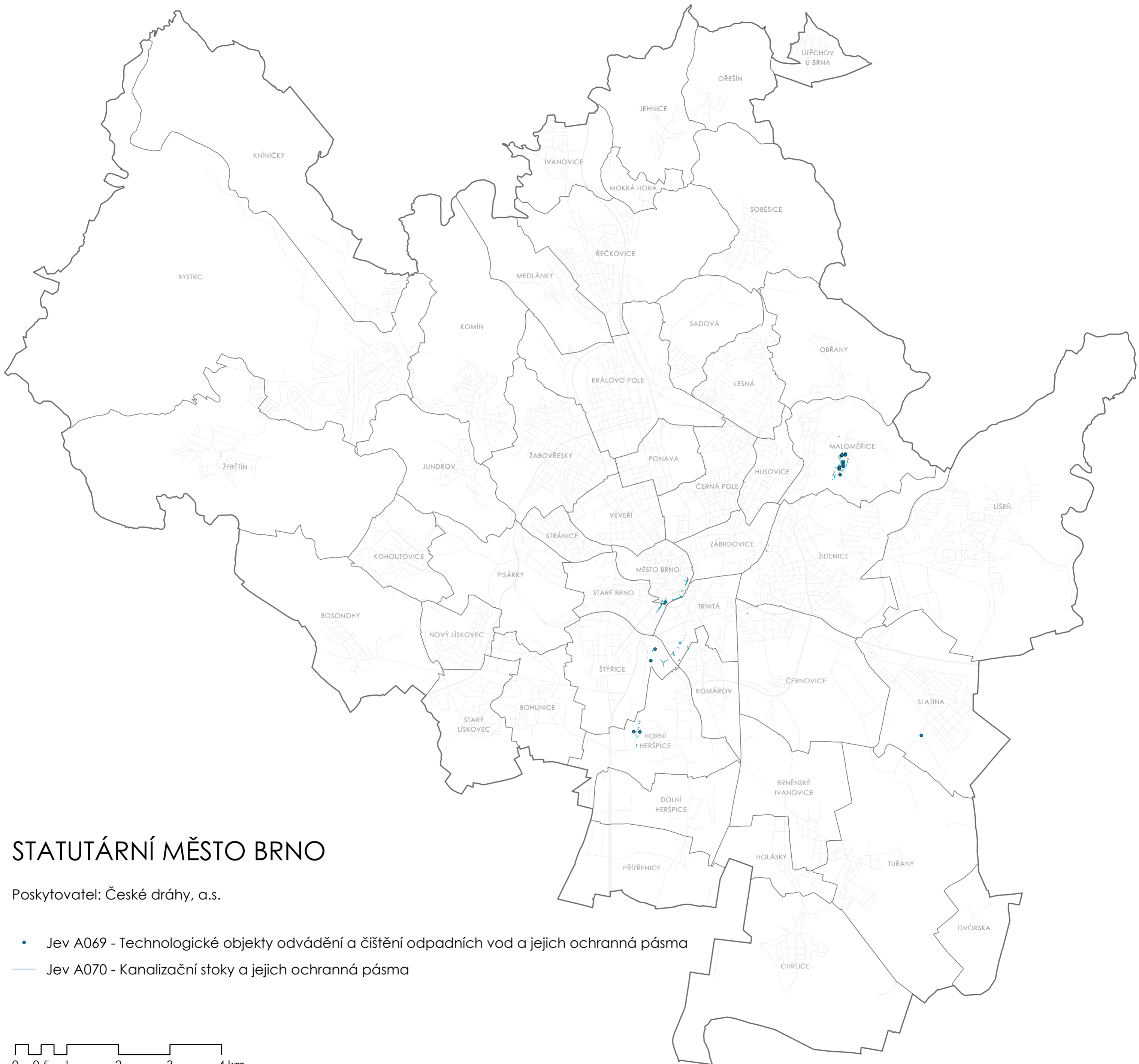
**ředitel odboru správy a rozvoje majetku**

Digitálně  
podepsal

Datum: 2024.06.26  
08:39:49 +02'00'

.....  
datum a podpis oprávněné osoby poskytovatele údaje



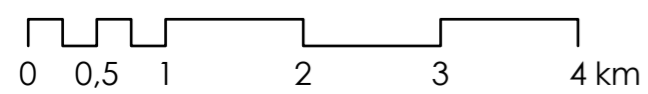


# STATUTÁRNÍ MĚSTO BRNO

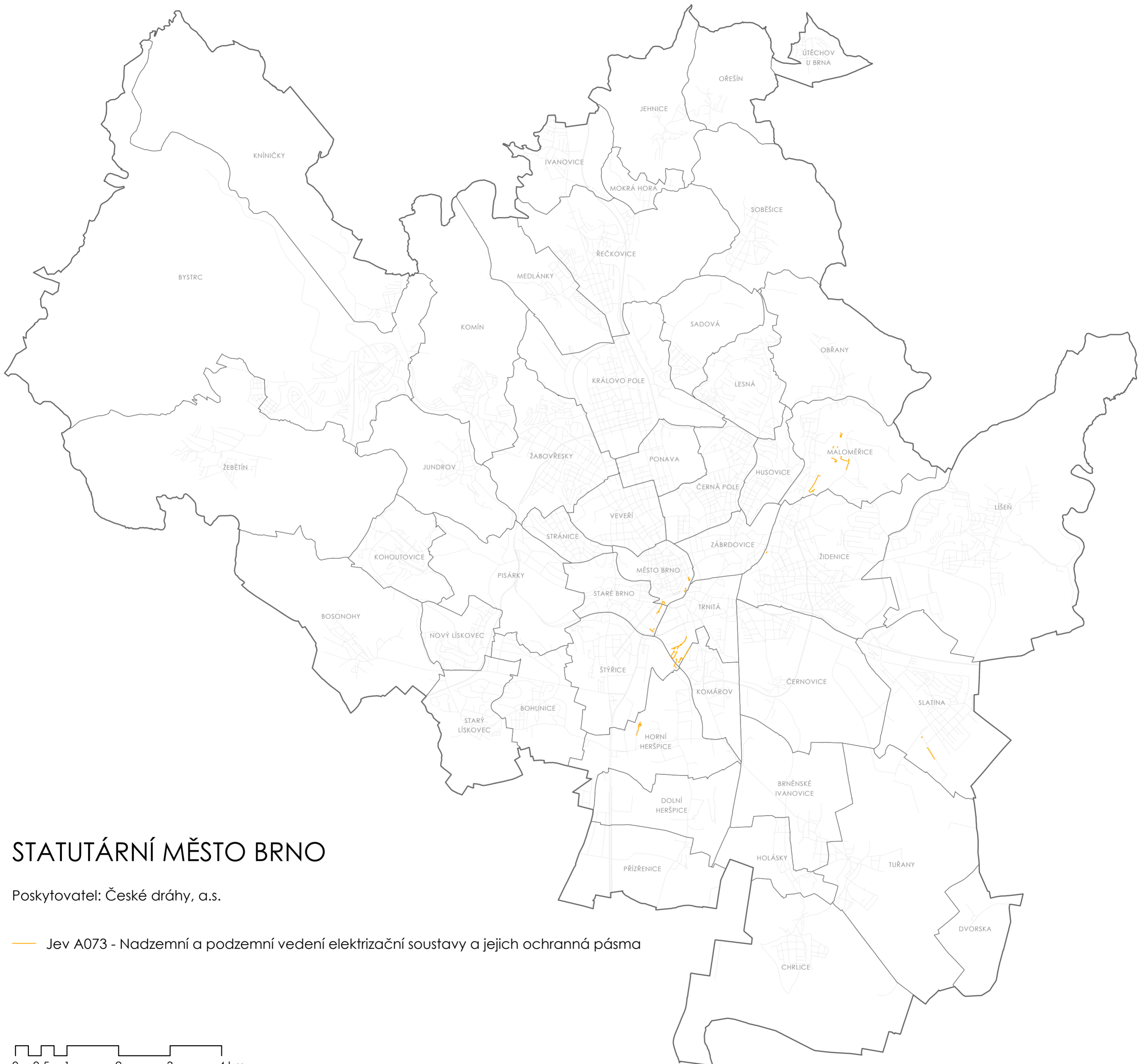
Poskytovatel: České dráhy, a.s.

• Jev A069 - Technologické objekty odvádění a čištění odpadních vod a jejich ochranná pásma

— Jev A070 - Kanalizační stoky a jejich ochranná pásma



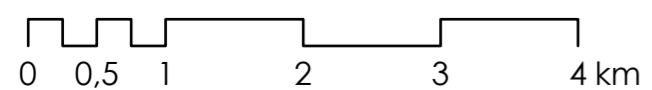


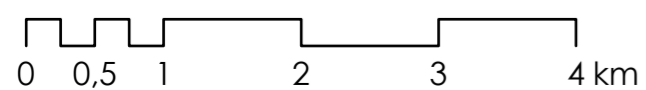
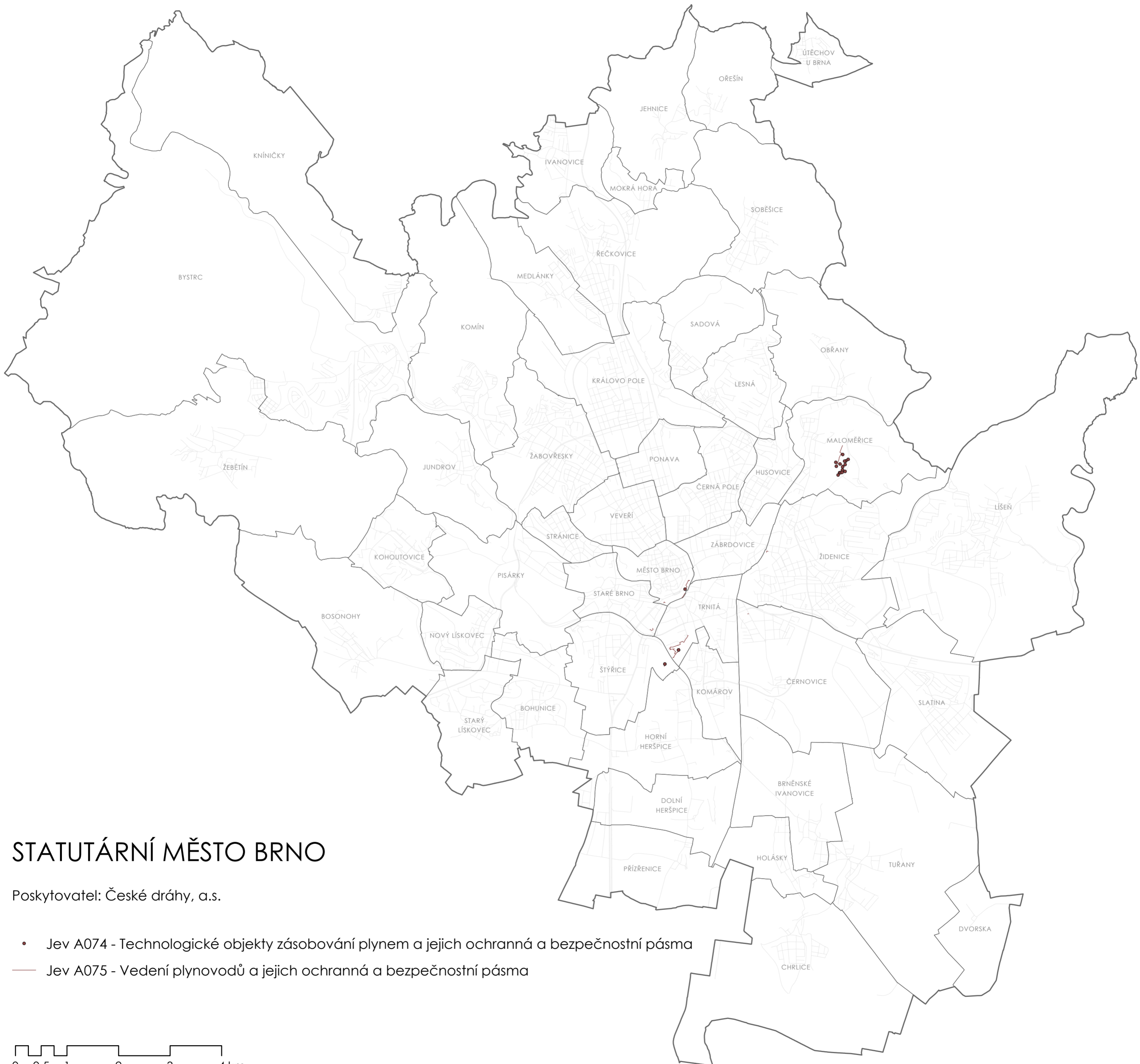


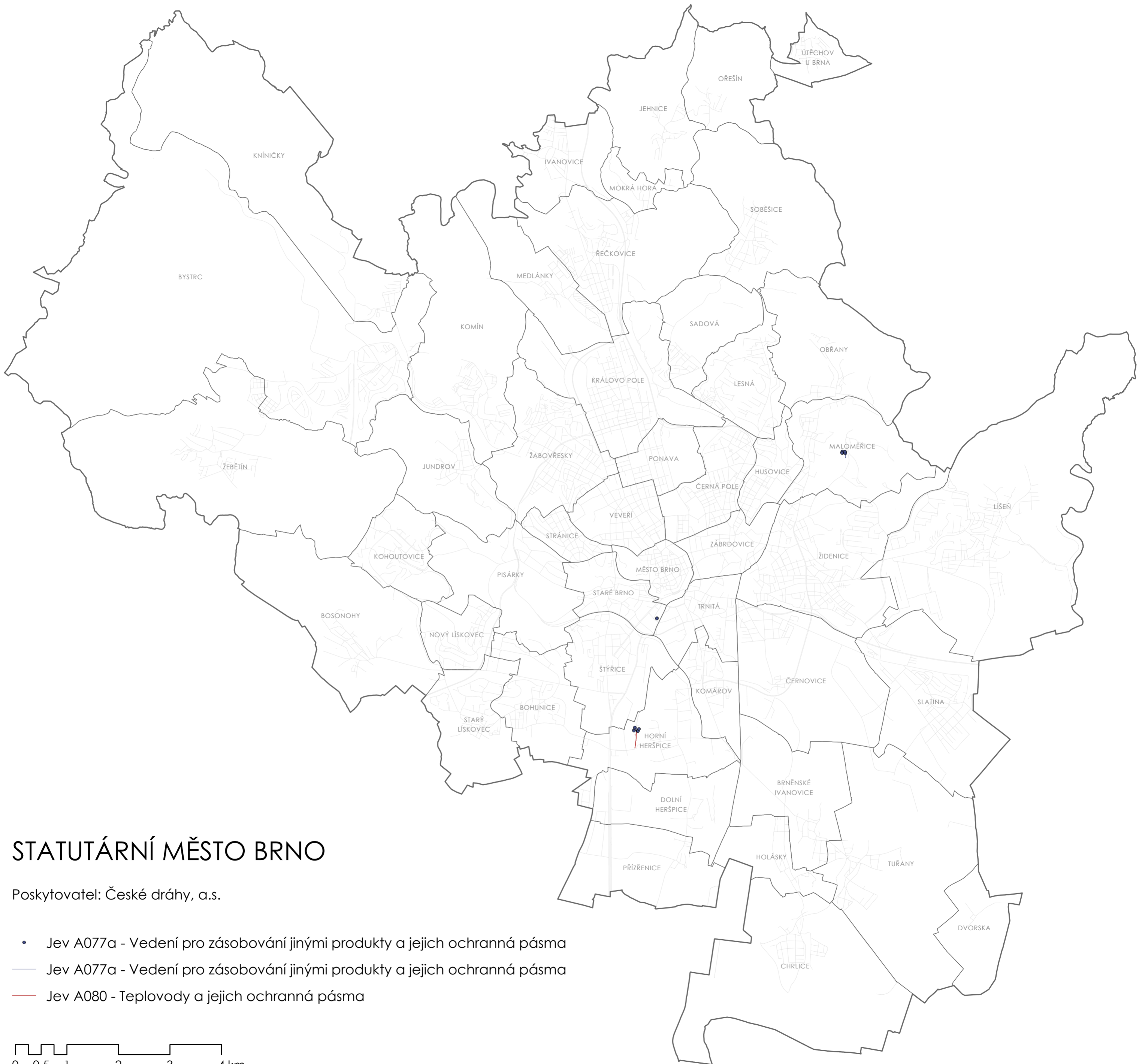
# STATUTÁRNÍ MĚSTO BRNO

Poskytovatel: České dráhy, a.s.

— Jev A073 - Nadzemní a podzemní vedení elektrizační soustavy a jejich ochranná pásma







# STATUTÁRNÍ MĚSTO BRNO

Poskytovatel: České dráhy, a.s.

- Jev A077a - Vedení pro zásobování jinými produkty a jejich ochranná pásma
- Jev A077a - Vedení pro zásobování jinými produkty a jejich ochranná pásma
- Jev A080 - Teplovody a jejich ochranná pásma

