












MAPOVÝ PODKLAD

-  Hranice řešeného území
-  Vrstevnice po 5 m
-  Katastrální objekty
-  Stávající objekty
-  Hrana komunikace
-  Návrhová plocha bloků
-  Označení bloků

SÍTĚ ELEKTRONICKÝCH KOMUNIKACÍ

-  Podzemní trasa - stav
-  Radioreléová trasa - stav
-  Podzemní trasa - návrh



NÁZEV AKCE:		
ÚZEMNÍ STUDIE TECHNOLOGICKÝ PARK		
OBJEDNATEL:	Statutární město Brno Dominikánské náměstí 1, 601 67 Brno	Číslo smlouvy: 4122173893
PORÍZOVATEL:	Odbor územního plánování a rozvoje Magistrát města Brna Krausova 67, 602 07 Brno	AUTORIZAČNÍ RAZÍTKO:
ZPRACOVATEL:	Kancelář architekta města Brna, p.o. Želnyň tih 331/13, 602 00 Brno	
URBANISTICKÉ ŘEŠENÍ:	Zodpovědný projektant: Ing. arch. Jan Tesárek Zpracovatelský tým: Ing. arch. Pavla Pannová Ing. arch. Barbora Menšíková, Bc. Filip Kowalský, Mg. Jan Ambrož, Ing. Lucie Nosek, Mg. Pavel Orliček	
DOPRAVNÍ ŘEŠENÍ:	Zodpovědný projektant: Ing. Martin Vsetečka, Ph.D. Zpracovatelský tým: Ing. David Čížek, Ing. Hana Frádrchová, Bc. Ronald Vajta	DATUM: 07 / 2024
KRAJINA, ÚSEK:	Zodpovědný projektant: Ing. Ondřej Nečaský Zpracovatelský tým: Ing. Vítěn Mořna	MĚŘÍTKO: 1 : 2 000
TECHNICKÁ INFRASTRUKTURA:	Zodpovědný projektant: Ing. Radim Víttek, MSc Zpracovatelský tým: Ing. Kryštof Chmelna	ČÍSLO PARE:

NÁZEV VÝKRESU:	TECHNICKÁ INFRASTRUKTURA sítě elektronických komunikací	Číslo výkresu: B.04.4
----------------	--	--------------------------