










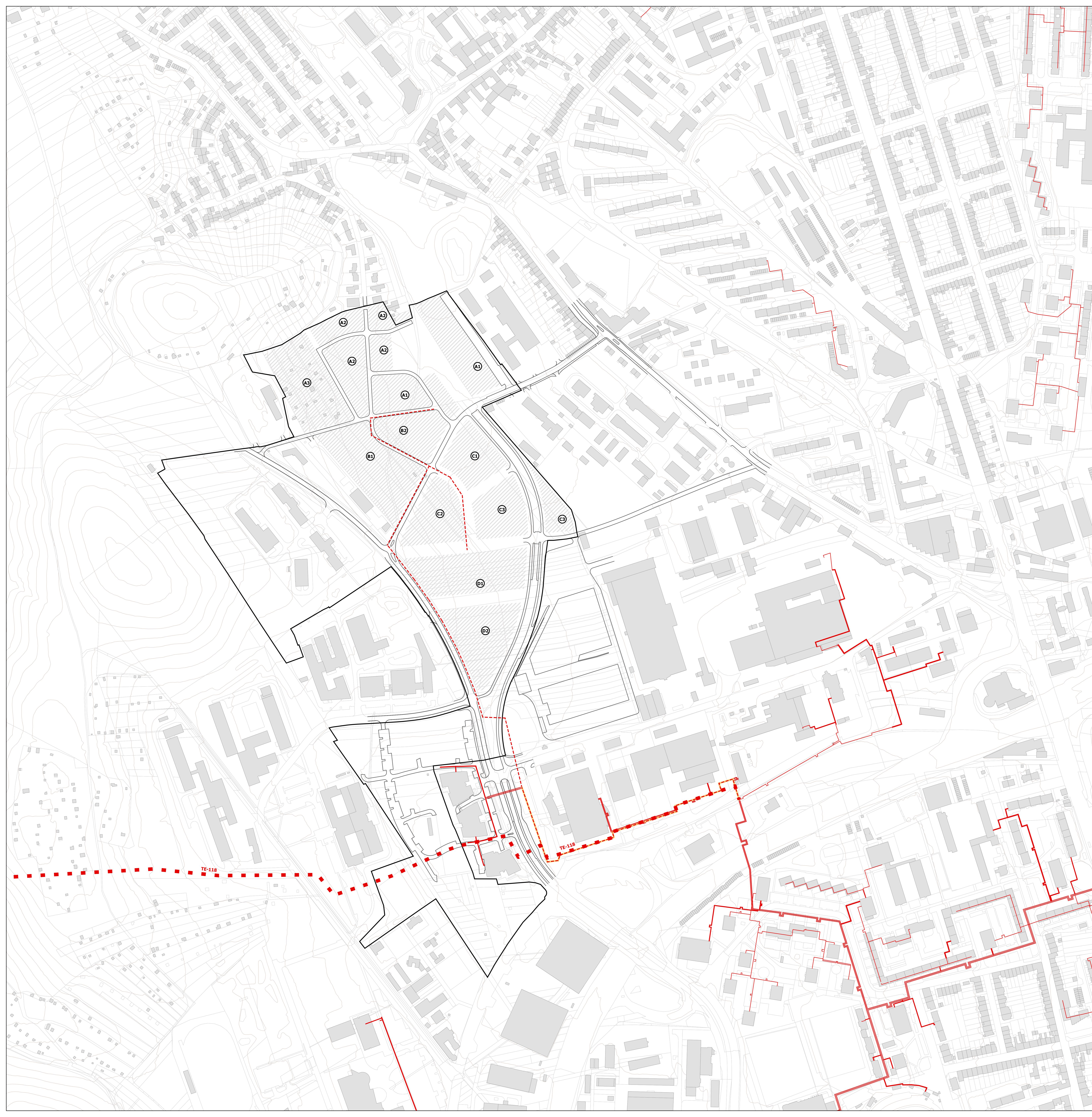



MAPOVÝ PODKLAD

-  Hranice řešeného území
-  Vrstevnice po 5 m
-  Katastr nemovitostí
-  Stávající objekty
-  Hrana komunikace
-  Návrhová plocha bloků
-  Označení bloků

ZÁSOBOVÁNÍ TEPEM

-  Tepelný rozvod - stav
-  Tepelný rozvod - návrh - zkapacitnění
-  Tepelný rozvod - návrh
-  Horkovodní propoj - dle Návrhu ÚPmB



NÁZEV AKCE:		
ÚZEMNÍ STUDIE TECHNOLOGICKÉ PÁRK		
OBJEDNATEL:	Statutární město Brno Dominikánské náměstí 1, 601 67 Brno	Číslo smlouvy: 4122173893
PORÍZOVATEL:	Odbor územního plánování a rozvoje Magistrát města Brna Krausova 67, 602 07 Brno	AUTORIZAČNÍ RAZÍTKA:
ZPRACOVATEL:	Kancelář architektů města Brna, p.o. Želný trh 33/113, 602 00 Brno	
URBANISTICKÉ ŘEŠENÍ:	Zodpovědný projektant: Ing. arch. Jan Tesárek Zpracovatelský tým: Ing. arch. Pavla Pannová Ing. arch. Barbora Menšíková, Bc. Filip Kowalský, Mg. Jan Ambrož, Ing. Lucie Nosek, Mg. Pavel Orliček	
DOPRAVNÍ ŘEŠENÍ:	Zodpovědný projektant: Ing. Martin Vsetečka, Ph.D. Zpracovatelský tým: Ing. David Čížek, Ing. Hana Frádrchová, Bc. Ronald Vajta	DATUM: 07 / 2024
KRAJINA, ÚSES:	Zodpovědný projektant: Ing. Ondřej Nečáský Zpracovatelský tým: Ing. Vítěn Mořna	MĚŘITKO: 1 : 2 000
TECHNICKÁ INFRASTRUKTURA:	Zodpovědný projektant: Ing. Radim Víttek, MSc Zpracovatelský tým: Ing. Kryštof Chmelina	ČÍSLO PÁRE:

NÁZEV VÝKRESU:	TECHNICKÁ INFRASTRUKTURA zásobování teplem	Číslo výkresu: B.04.3b
-----------------------	---	----------------------------------